แผนพัฒนาสถิติระดับจังหวัด
(พ.ศ. 2566 - 2570)

หนองบัวลำภู

"Good statistics for decision makers"

คณะกรรมการสถิติระดับจังหวัดหนองบัวลำภู

สถิติทางการ
Official Statistics

สำนักงานสถิติแห่งชาติ

คำนำ

การพัฒนาประเทศ ทั้งในระดับประเทศ ระดับภารกิจ และระดับพื้นที่ต่างให้ความสำคัญกับการใช้ “สถิติที่มีคุณภาพ” ที่เสมือนเป็นวัตถุดิบหรือต้นน้ำที่เป็นข้อเท็จจริงและองค์ความรู้ของห่วงโซ่คุณภาพ (Supply Chain) เพื่อใช้ในการกำหนดนโยบาย เป้าหมายการพัฒนา แผนการดำเนินงานแผนงบประมาณ และแผนจัดสรรทรัพยากร และติดตามประเมินผลความก้าวหน้าในการดำเนินการพัฒนาในมิติต่าง ๆ ในทุกระดับ เพื่อให้รัฐสามารถกำหนดทิศทางนโยบาย และตัดสินใจเพื่อพัฒนาคุณภาพชีวิตของประชาชนในประเทศตรงตามความต้องการโดยใช้ข้อมูลสถิติที่เป็นหลักฐานหรือข้อมูลทางวิทยาศาสตร์มาเป็นตัวนำในการตัดสินใจดำเนินนโยบายด้านต่าง ๆ แต่ในการดำเนินงานเพื่อการบูรณาการแผนการทำงานร่วมกันของหน่วยงานระดับพื้นที่นั้นพบว่า ข้อมูลเพื่อการตัดสินใจในระดับพื้นที่แตกต่างจากราชการส่วนกลาง โดยข้อมูลสถิติระดับพื้นที่ควรเป็นข้อมูลสถิติที่สะท้อนการดำเนินการของพื้นที่ตามนโยบายของรัฐบาล (Agenda Base) และการแก้ไขปัญหาเชิงพื้นที่ (Area Base) ซึ่งมีความจำเป็นต้องเป็นข้อมูลเชิงลึกและเป็นระบบ โดยต้องกำหนดประเด็นปัญหา (Paint Point) ที่เป็นนโยบายระดับจังหวัด ที่มีความซับซ้อนและมีความต้องการข้อมูลเพื่อการตัดสินใจเฉพาะ

เพื่อให้ตอบโจทย์การดำเนินนโยบายของรัฐให้มีข้อมูลสถิติที่มีคุณภาพ สำนักงานสถิติจังหวัดในฐานะเป็นหน่วยราชการบริหารส่วนภูมิภาค ที่มีหน้าที่บริหารจัดการข้อมูลสถิติและสารสนเทศสถิติที่สำคัญและจำเป็นเพื่อสนับสนุนการพัฒนาในระดับพื้นที่ รวมทั้งยังเป็นเลขานุการคณะกรรมการสถิติระดับจังหวัด ซึ่งเป็นกลไกในการขับเคลื่อนให้จังหวัดมีข้อมูลสถิติที่มีคุณภาพตรงตามความต้องการของพื้นที่อย่างแท้จริง และสามารถบูรณาการข้อมูลสถิติดังกล่าวเพื่อตอบโจทย์การพัฒนาในทุกระดับ รวมทั้งเป็นการดำเนินการตามพระราชบัญญัติสถิติ พ.ศ. 2550 มาตรา 6 (1) กำหนดให้สำนักงานสถิติแห่งชาติมีหน้าที่ ในการจัดทำแผนแม่บทเกี่ยวกับการดำเนินงานทางสถิติของรัฐ เสนอคณะรัฐมนตรีให้ความเห็นชอบ เพื่อให้การดำเนินงานด้านสถิติของประเทศมีความเป็นเอกภาพ ข้อมูลสถิติมีมาตรฐาน ลดความซ้ำซ้อนของการจัดทำสถิติ นำไปสู่การแลกเปลี่ยนข้อมูลระหว่างหน่วยงานภาครัฐและใช้ข้อมูลสถิติและสารสนเทศร่วมกัน และมาตรา 6 (7) กำหนดให้สำนักงานสถิติแห่งชาติบูรณาการข้อมูลจากหน่วยงานภาครัฐอื่น ๆ เพื่อจัดทำฐานข้อมูลสถิติและสารสนเทศของประเทศ

ดังนั้น การจัดทำแผนพัฒนาสถิติระดับจังหวัดหนองบัวลำภู พ.ศ. 2566 – 2570 ฉบับนี้ มีวัตถุประสงค์หลักเพื่อให้ได้รายการข้อมูลสถิติที่ใช้ในการจัดทำตัวชี้วัดในการตอบโจทย์ประเด็นปัญหา (Pain Point) ในการพัฒนาจังหวัด รวมทั้งมีแนวทางในการพัฒนาการจัดเก็บ รวบรวม ข้อมูลสถิติที่สำคัญ จำเป็น สอดคล้องกับยุทธศาสตร์ชาติ 20 ปี (พ.ศ. 2561 – 2580) แผนแม่บทภายใต้ยุทธศาสตร์ชาติ 23 ด้าน แผนการปฏิรูปประเทศ 13 ด้าน เป้าหมายการพัฒนาที่ยั่งยืน (Sustainable Development Goals: SDGs) (ร่าง) แผนพัฒนาเศรษฐกิจและสังคมแห่งชาติ ฉบับที่ 13 (พ.ศ. 2566 – 2570) แผนพัฒนาต่าง ๆ และแผนพัฒนาจังหวัด พ.ศ. 2566 – 2570 ซึ่งได้มีการดำเนินการตามมติคณะกรรมการบูรณาการนโยบายภาค (ก.บ.ภ.) ครั้งที่ 2/2564 เมื่อวันที่ 14 กรกฎาคม 2564 โดยแผนพัฒนาสถิติระดับจังหวัดหนองบัวลำภูฉบับนี้จะใช้ในการติดตามผลการพัฒนาสถิติและมีการทบทวนรายการสถิติที่อยู่ในแผนอย่างต่อเนื่อง เพื่อให้มั่นใจได้ว่าจังหวัดหนองบัวลำภูจะมีข้อมูลสถิติที่ทันสมัยตามนโยบายการพัฒนาจังหวัด

สารบัญ

บทที่ 1 บทนำ.....1

1.1 หลักการและเหตุผล.....1

1.2 วัตถุประสงค์การจัดทำแผนพัฒนาสถิติระดับจังหวัด.....3

1.3 แนวทางการจัดทำแผนพัฒนาสถิติระดับจังหวัด.....4

1.4 คำอธิบายศัพท์.....5

บทที่ 2 นโยบายและยุทธศาสตร์ที่เกี่ยวของกับการพัฒนาในระดับจังหวัด.....7

2.1 การศึกษานโยบายและยุทธศาสตร์ที่เกี่ยวข้องกับการพัฒนาในระดับจังหวัด.....8

2.2 การวิเคราะห์ประเด็นการพัฒนาการจังหวัดภายใต้แผนพัฒนาจังหวัดที่เป็นปัจจุบัน ที่สอดคล้องกับนโยบายและยุทธศาสตร์ต่าง ๆ ที่เกี่ยวข้องกับการพัฒนาในระดับจังหวัด 17

2.3 การวิเคราะห์สถานการณ์ แนวโน้ม การพัฒนาในระดับจังหวัด..... 26

บทที่ 3 รายการข้อมูลสถิติทางการที่เกี่ยวข้องกับการพัฒนาในระดับจังหวัด.....34

3.1 ประเด็นการพัฒนาที่ 1: การพัฒนาทรัพยากรมนุษย์และยกระดับคุณภาพชีวิต..... 34

3.2 ประเด็นการพัฒนาที่ 2 : การส่งเสริมและเพิ่มมูลค่าสินค้าเกษตร อุตสาหกรรม การค้า และการลงทุน..... 45

3.3 ประเด็นการพัฒนาที่ 3 : การยกระดับมาตรฐาน การท่องเที่ยวและบริการ 52

3.4 ประเด็นการพัฒนาที่ 4 : การบริหารจัดการทรัพยากรธรรมชาติและสิ่งแวดล้อมอย่างยั่งยืน 58

3.5 ประเด็นการพัฒนาที่ 5 : การสร้างความมั่นคง ปลอดภัยในชีวิต และทรัพย์สิน ของประชาชน..... 63

บทที่ 4 สรุปสถานการณ์สถิติทางการตามประเด็นยุทธศาสตร์.....71

บทที่ 5 ข้อเสนอแนะการพัฒนาการรวบรวมข้อมูลแผนปฏิบัติการพัฒนาสถิติทางการ.....75

ภาคผนวก.....81

ภาคผนวก ก การวิเคราะห์ประเด็นการพัฒนาจังหวัด ภายใต้แผนพัฒนาจังหวัดที่เป็นปัจจุบัน ที่สอดคล้องกับนโยบายและยุทธศาสตร์ต่าง ๆ ที่เกี่ยวข้องกับการพัฒนาในระดับจังหวัด...82

ภาคผนวก ข ตัวชี้วัดการพัฒนาจังหวัด.....85

ภาคผนวก ค คำอธิบายข้อมูล (Metadata).....94

สารบัญภาพ

ภาพ 1	แนวคิดการพัฒนาสถิติทางการ	3
ภาพ 2	กรอบแนวคิดการวิเคราะห์นโยบายและยุทธศาสตร์ที่เกี่ยวข้องกับการพัฒนาในระดับจังหวัด	7
ภาพ 3	ยุทธศาสตร์ชาติ 6 ด้านและการแปลงยุทธศาสตร์สู่การปฏิบัติ	8
ภาพ 4	17 เป้าหมายการพัฒนาที่ยั่งยืน	12
ภาพ 5	การจัดกลุ่ม SDGs ตามปัจจัยที่เชื่อมโยงกันใน 5 มิติ (5P)	13
ภาพ 6	เป้าหมายการพัฒนาจังหวัด : หนองบัวลำภู เมืองน่าอยู่ น่าเที่ยว ซึ่งประกอบด้วย 3 ส. 3 ธ.	16
ภาพ 7	การเชื่อมโยงยุทธศาสตร์ระดับประเทศสู่แผนพัฒนาจังหวัดหนองบัวลำภู (พ.ศ. 2566 - 2570)	25
ภาพ 8	ดัชนีการพัฒนาภาพรวมของจังหวัดหนองบัวลำภูเทียบกับค่ากลางประเทศ	28
ภาพ 9	ดัชนีด้านการพัฒนาคน (People) ของจังหวัดหนองบัวลำภูเทียบกับค่ากลางประเทศ	29
ภาพ 10	ดัชนีการพัฒนาด้านเศรษฐกิจและความมั่งคั่ง (Prosperity) ของจังหวัดหนองบัวลำภูเทียบกับค่ากลางประเทศ	30
ภาพ 11	ดัชนีการพัฒนาด้านสิ่งแวดล้อม (Planet) ของจังหวัดหนองบัวลำภูเทียบกับค่ากลางประเทศ	31
ภาพ 12	ดัชนีการพัฒนาด้านสันติภาพและยุติธรรม (Peace) ของจังหวัดหนองบัวลำภูเทียบกับค่ากลางประเทศ	32
ภาพ 13	ดัชนีการพัฒนาด้านความเป็นหุ้นส่วนพัฒนา (Partnership) ของจังหวัดหนองบัวลำภูเทียบกับค่ากลางประเทศ	33
ภาพ 14	ห่วงโซ่คุณค่า (Value Chain) “การพัฒนาศักยภาพคนตลอดช่วงชีวิต”	36
ภาพ 15	ห่วงโซ่คุณค่า (Value Chain) “การพัฒนาทรัพยากรมนุษย์และยกระดับคุณภาพชีวิต”	37
ภาพ 16	ห่วงโซ่คุณค่า (Value Chain) “การเกษตร”	47
ภาพ 17	ห่วงโซ่คุณค่า (Value Chain) “การส่งเสริมและเพิ่มมูลค่าสินค้าเกษตร อุตสาหกรรม การค้าและการลงทุน”	48
ภาพ 18	ห่วงโซ่คุณค่า (Value Chain) “การท่องเที่ยว”	53
ภาพ 19	ห่วงโซ่คุณค่า (Value Chain) “ การยกระดับมาตรฐานการท่องเที่ยวและบริการ”	54
ภาพ 20	ห่วงโซ่คุณค่า (Value Chain) “การเติบโตอย่างยั่งยืน”	59
ภาพ 21	ห่วงโซ่คุณค่า (Value Chain) “การบริหารจัดการทรัพยากรธรรมชาติและสิ่งแวดล้อมอย่างยั่งยืน	60
ภาพ 22	ห่วงโซ่คุณค่า (Value Chain) “ความมั่นคง”	65
ภาพ 23	ห่วงโซ่คุณค่า (Value Chain) “การสร้างความมั่นคง ปลอดภัยในชีวิต และทรัพย์สินของประชาชน	66
ภาพ 24	สรุปภาพรวมสถานการณ์สถิติทางการตามประเด็นการพัฒนาจังหวัด	71
ภาพ 25	สรุปสถานะรายการข้อมูลของประเด็นยุทธศาสตร์ ภาพรวม	72
ภาพ 26	สรุปสถานะรายการข้อมูลของประเด็นยุทธศาสตร์ที่ 1	72
ภาพ 27	สรุปสถานะรายการข้อมูลของประเด็นยุทธศาสตร์ที่ 2	73
ภาพ 28	สรุปสถานะรายการข้อมูลของประเด็นยุทธศาสตร์ที่ 3	73
ภาพ 29	สรุปสถานะรายการข้อมูลของประเด็นยุทธศาสตร์ที่ 4	74
ภาพ 30	สรุปสถานะรายการข้อมูลของประเด็นยุทธศาสตร์ที่ 5	74
ภาพ 31	การขับเคลื่อนระบบบัญชีข้อมูลภาครัฐระดับพื้นที่	77
ภาพ 32	การวิเคราะห์ประเด็นการพัฒนาจังหวัด ภายใต้แผนพัฒนาจังหวัดที่เป็นปัจจุบันที่สอดคล้องกับนโยบายและยุทธศาสตร์ต่าง ๆ ที่เกี่ยวข้องกับการพัฒนาในระดับจังหวัด	83

สารบัญภาพ (ต่อ)

ภาพ 33 ดัชนีรวมการพัฒนาจังหวัด 86
ภาพ 34 ดัชนีผสม มิติการพัฒนาคน (People) 87
ภาพ 35 ดัชนีผสม มิติเศรษฐกิจและความมั่งคั่ง (Properity) 88
ภาพ 36 ดัชนีผสม มิติสิ่งแวดล้อม (Planet) 89
ภาพ 37 ดัชนีผสม มิติสันติภาพและยุติธรรม (Peace) 90
ภาพ 38 ดัชนีผสม มิติความเป็นหุ้นส่วนการพัฒนา (Partnership) 91
ภาพ 39 ดัชนีการพัฒนาระดับจังหวัดหนองบัวลำภู 92

สารบัญตาราง

ตาราง 1	ความสอดคล้องระหว่างประเด็นหมุดหมายตาม (ร่าง) แผนพัฒนาเศรษฐกิจและสังคมแห่งชาติ ฉบับที่ 13 และประเด็นการพัฒนาจังหวัดของแผนพัฒนาจังหวัดฯ	17
ตาราง 2	ตัวชี้วัดตาม (ร่าง) แผนพัฒนาเศรษฐกิจและสังคมแห่งชาติ ฉบับที่ 13 และความสอดคล้องระหว่างตัวชี้วัดตามแผนพัฒนาจังหวัดฯ	18
ตาราง 3	การวิเคราะห์ประเด็นการพัฒนาจังหวัด ภายใต้แผนพัฒนาจังหวัดที่เป็นปัจจุบันที่สอดคล้องกับยุทธศาสตร์ชาติ (พ.ศ. 2561 – 2580)	19
ตาราง 4	การวิเคราะห์ประเด็นการพัฒนาจังหวัด ภายใต้แผนพัฒนาจังหวัดที่เป็นปัจจุบันที่สอดคล้องกับแผนแม่บทภายใต้ยุทธศาสตร์ชาติ	20
ตาราง 5	การวิเคราะห์ประเด็นการพัฒนาจังหวัด ภายใต้แผนพัฒนาจังหวัดที่เป็นปัจจุบันที่สอดคล้องกับแผนการปฏิรูปประเทศ 13 ด้าน	21
ตาราง 6	การวิเคราะห์ประเด็นการพัฒนาจังหวัด ภายใต้แผนพัฒนาจังหวัดที่เป็นปัจจุบันที่สอดคล้องกับ (ร่าง) แผนพัฒนาเศรษฐกิจและสังคมแห่งชาติ ฉบับที่ 13	22
ตาราง 7	การวิเคราะห์ประเด็นการพัฒนาจังหวัด ภายใต้แผนพัฒนาจังหวัดที่เป็นปัจจุบันที่สอดคล้องกับเป้าหมายการพัฒนาที่ยั่งยืน (SDGs)	23
ตาราง 8	การวิเคราะห์ประเด็นการพัฒนาจังหวัด ภายใต้แผนพัฒนาจังหวัดที่เป็นปัจจุบันที่สอดคล้องกับ (ร่าง) กรอบแผนพัฒนาภาคตะวันออกเฉียงเหนือ	24
ตาราง 9	การวิเคราะห์ประเด็นการพัฒนาจังหวัด ภายใต้แผนพัฒนาจังหวัดที่เป็นปัจจุบันที่สอดคล้องกับแผนพัฒนากลุ่มจังหวัดภาคตะวันออกเฉียงเหนือตอนบน 1 (พ.ศ. 2566 – 2570)	24
ตาราง 10	การวิเคราะห์ประเด็นการพัฒนาจังหวัด ภายใต้แผนพัฒนาจังหวัดที่เป็นปัจจุบันที่สอดคล้องกับนโยบายและยุทธศาสตร์ต่าง ๆ ที่เกี่ยวข้องกับแผนพัฒนาจังหวัดหนองบัวลำภู (พ.ศ. 2566 – 2570)	24
ตาราง 11	ผังสถิติทางการ “การพัฒนาทรัพยากรมนุษย์และยกระดับคุณภาพชีวิต”	38
ตาราง 12	ผังสถิติทางการ “การส่งเสริมและเพิ่มมูลค่าสินค้าเกษตร อุตสาหกรรม การค้า และการลงทุน”	49
ตาราง 13	ผังสถิติทางการ “การยกระดับมาตรฐานการท่องเที่ยวและบริการ”	55
ตาราง 14	ผังสถิติทางการ “การบริหารจัดการทรัพยากรธรรมชาติและสิ่งแวดล้อมอย่างยั่งยืน”	61
ตาราง 15	ผังสถิติทางการ “การสร้างความมั่นคง ปลอดภัยในชีวิต และทรัพย์สินของประชาชน”	67
ตาราง 16	ข้อเสนอแนะแนวทางการพัฒนาการจัดเก็บข้อมูลสถิติทางการ	78
ตาราง 17	แผนปฏิบัติการพัฒนาการจัดเก็บข้อมูลสถิติทางการ	80
ตาราง 18	ค่าตัวชี้วัดการพัฒนาระดับจังหวัดหนองบัวลำภู	93
ตาราง 19	คำอธิบายชุดข้อมูล : พื้นที่เกษตรปลอดภัย (GAP)	95
ตาราง 20	คำอธิบายชุดข้อมูล : รายได้จากการจำหน่ายสินค้า OTOP	96
ตาราง 21	คำอธิบายชุดข้อมูล : จำนวนแผนงาน/โครงการของจังหวัดเพื่อพัฒนาโครงสร้างพื้นฐาน	97
ตาราง 22	คำอธิบายชุดข้อมูล : จำนวนอาสาสมัครเครือข่ายด้านสิ่งแวดล้อม	98

บทที่ 1

บทนำ

1.1 หลักการและเหตุผล

"สถิติ" เป็นข้อมูลที่เกิดจากการจัดเก็บหรือบันทึกข้อมูลที่อยู่รอบตัวเราให้อยู่ในรูปข้อความหรือตัวเลขและนำมาประมวลผลเพื่อใช้ในการวัด ประมาณค่า หรือใช้สถิติเป็นเกณฑ์มาตรฐานสำหรับเปรียบเทียบการเปลี่ยนแปลงของอดีตและปัจจุบัน ไปจนถึงใช้คาดการณ์ในอนาคต ทำให้สถิติมีความสำคัญต่อทุกระดับการขับเคลื่อนการพัฒนาประเทศ รัฐบาลจำเป็นต้องมีข้อมูลต่าง ๆ เพื่อใช้ในการกำหนดนโยบาย ยุทธศาสตร์ วางแผน และติดตามความก้าวหน้าการดำเนินงานตามนโยบายต่าง ๆ โดยเฉพาะอย่างยิ่ง "องค์ความรู้จากสถิติที่เกี่ยวกับสถานการณ์ด้านเศรษฐกิจ สังคม และทรัพยากรธรรมชาติและสิ่งแวดล้อมของประเทศเพื่อกำหนดนโยบาย ขับเคลื่อน และติดตามประเมินผลการดำเนินนโยบายต่าง ๆ"

ด้วยพัฒนาการทางคอมพิวเตอร์และเทคโนโลยีสารสนเทศที่เปลี่ยนแปลงอย่างรวดเร็วทำให้ระบบการจัดเก็บข้อมูลสถิติของประเทศเป็น "ระบบสถิติแบบกระจายงาน" กล่าวคือ หน่วยงานภาครัฐต่างมีระบบจัดเก็บข้อมูลทั้งที่ได้จากการบริหารงาน งานทะเบียน และจากความต้องการเฉพาะของหน่วยงาน เพื่อประมวลเป็นสถิติและสารสนเทศตามความต้องการของหน่วยงานเป็นหลัก ซึ่งการดำเนินงานดังกล่าวมีข้อดี คือ ทำให้หน่วยงานมีข้อมูลใช้เพื่อการตัดสินใจตามภารกิจของหน่วยงานได้ตรงความต้องการ สะดวก และรวดเร็ว แต่ในขณะเดียวกัน การกำหนดนโยบายหรือทิศทางการพัฒนาประเทศควรพัฒนาบนพื้นฐานที่เห็นภาพองค์รวมของทุกส่วนที่เกี่ยวข้อง ไม่อาจพิจารณาแยกส่วนระหว่างด้านเศรษฐกิจ สังคม และสิ่งแวดล้อม จึงจำเป็นต้องมีข้อมูลที่บูรณาการกันเพื่อสะท้อนให้ผู้กำหนดนโยบายได้เห็นภาพรวมผ่านเป้าหมาย เป้าประสงค์และตัวชี้วัดอย่างแท้จริง ด้วยสาเหตุดังกล่าว จึงทำให้เกิดปัญหาเมื่อผู้ใช้หรือผู้บริหารต้องการนำข้อมูลจากต่างหน่วยงานมาใช้ประโยชน์ร่วมกันทำได้ยาก เพราะแต่ละหน่วยงานต่างมีวิธีการ วัตถุประสงค์ และการจัดเก็บข้อมูลที่แตกต่างกัน

PAIN POINT ของผู้ใช้ข้อมูลภาครัฐ

- data silo ต่างระบบจัดเก็บต่างเจ้าของ
- วิธีการและช่วงเวลาในการจัดเก็บที่ต่างกัน
- คำนิยามต่างกันตามภารกิจ/กฎหมายของหน่วยงาน
- นำมาใช้ประโยชน์ร่วมกันยาก
- ข้อจำกัดด้านบุคลากรและงบประมาณ
- มีข้อมูลซ้ำซ้อน
- มี Data Gap แต่ไม่มีหน่วยงานรับผิดชอบ
- ข้อมูลไม่ถูกต้อง
- ข้อมูลไม่เป็นปัจจุบัน
- มีข้อมูลแต่ผู้ใช้ไม่สามารถเข้าถึงได้
- ฯลฯ

ดังนั้น การที่สังคมไทยจะมีข้อมูลสถิติเพื่อสนับสนุนการวางแผนการพัฒนาประเทศในทิศทางที่ดีขึ้นจำเป็นต้องมีการบริหารจัดการระบบสถิติของประเทศเพื่อแก้ไขปัญหาดังกล่าว โดยสำนักงานสถิติแห่งชาติได้จัดทำแผนแม่บทระบบสถิติประเทศไทยขึ้นเป็นครั้งแรกในปี พ.ศ. 2554 และแผนแม่บทระบบสถิติประเทศไทย ฉบับที่ 2 (พ.ศ. 2559 – 2565) เพื่อให้การแปลงแผนแม่บทระบบสถิติประเทศไทยไปสู่การปฏิบัติเป็นไปอย่างมีประสิทธิภาพ และเกิดผลสัมฤทธิ์อย่างเป็นรูปธรรม

สอดรับกับรัฐธรรมนูญแห่งราชอาณาจักรไทย พ.ศ. 2560 มาตรา 258 ข (2) “ให้มีการบูรณาการฐานข้อมูลของหน่วยงานของรัฐทุกหน่วยงานเข้าด้วยกัน เพื่อให้เป็นระบบข้อมูลเพื่อการบริหารราชการแผ่นดินและการบริการประชาชน” ทั้งในระดับภารกิจ (กระทรวง กรม) และระดับพื้นที่ (จังหวัด)

สำนักงานสถิติจังหวัดในฐานะฝ่ายเลขานุการคณะกรรมการสถิติระดับจังหวัดได้มีการพัฒนาข้อมูลสถิติและสารสนเทศระดับพื้นที่ร่วมกับหน่วยงานที่เกี่ยวข้องในระดับพื้นที่ ผ่านกลไกของคณะกรรมการสถิติระดับจังหวัด คณะทำงานสถิติระดับจังหวัด โดยได้มีการจัดทำแผนพัฒนาสถิติระดับจังหวัด ขึ้นเป็นครั้งแรกในปี พ.ศ. 2557 ผลลัพธ์คือได้ชุดข้อมูลที่ตอบโจทย์ยุทธศาสตร์จังหวัด ผลิตภัณฑ์ที่มีศักยภาพ (Product Champion) ประเด็นปัญหาสำคัญ (Critical Issue) และแผนพัฒนาสถิติระดับจังหวัด ซึ่งเป็นกรอบแนวทางการดำเนินงานเพื่อการพัฒนาการจัดเก็บข้อมูลสถิติที่สำคัญและจำเป็นต่อการบริหารงานยุทธศาสตร์จังหวัด โดยมีแผนพัฒนาจังหวัด และแผนปฏิบัติราชการประจำปี เป็นกลไกในการเชื่อมโยงความต้องการข้อมูลกับแนวทางการพัฒนาข้อมูลสถิติระดับจังหวัด เพื่อให้ได้สถิติทางการ (Official Statistics) ระดับจังหวัด คือ รายการข้อมูลสถิติที่สำคัญและจำเป็นที่ใช้สนับสนุนการตัดสินใจ ที่ได้มาจากกระบวนการจัดทำแผนพัฒนาจังหวัด และแผนปฏิบัติราชการประจำปี ที่นำไปสู่การจัดสรรงบประมาณในแผนงานและโครงการประจำปีของจังหวัด ประกอบด้วย ปัจจัยสู่ความสำเร็จ (Critical Success Factor) ตัวชี้วัด (Key Performance Indicator) และข้อมูลพื้นฐานที่สำคัญ (Baseline Data) รวมทั้งคำอธิบายข้อมูลสถิติทางการ (Official Statistics Metadata) ซึ่งเป็นการอธิบายข้อมูลที่ส่วนราชการดำเนินการจัดเก็บข้อมูลดังกล่าว โดยการขับเคลื่อนจัดทำแผนพัฒนาสถิติระดับจังหวัด (พ.ศ. 2566 – 2570) ดำเนินการผ่านกลไกคณะกรรมการสถิติระดับจังหวัดเพื่อสร้างการมีส่วนร่วม โดยยึดหลักแนวคิด “Demand-Driven” ที่ต้องการผลิตสถิติทางการที่มีคุณภาพบนพื้นฐานของความต้องการใช้สถิติอย่างแท้จริงที่สอดคล้องกับนโยบายสำคัญของประเทศ ได้แก่

- ยุทธศาสตร์ชาติ 20 ปี (พ.ศ. 2561 – 2580)
- แผนแม่บทภายใต้ยุทธศาสตร์ชาติ (23 ด้าน)
- แผนการปฏิรูปประเทศ (13 ด้าน)
- (ร่าง) แผนพัฒนาเศรษฐกิจและสังคมแห่งชาติ ฉบับที่ 13 (พ.ศ. 2566 – 2570)
- เป้าหมายการพัฒนาที่ยั่งยืน (Sustainable Development Goals: SDGs) ที่เชื่อมโยงกับกรอบการจัดทำแผนพัฒนาเศรษฐกิจและสังคมแห่งชาติ ฉบับที่ 13 (พ.ศ. 2566 – 2570)
- แผนยุทธศาสตร์และแผนพัฒนาระดับต่าง ๆ ในประเด็นที่เกี่ยวข้องกับยุทธศาสตร์การพัฒนาจังหวัด
- แผนพัฒนาจังหวัด พ.ศ. 2566 – 2570[1]

เพื่อให้ได้รายการข้อมูลสถิติที่ใช้ในการจัดทำตัวชี้วัดในการติดตามผลการพัฒนาประเทศในแต่ละระดับ โดยเฉพาะในระดับพื้นที่ ซึ่งต้องตรวจสอบสถานะรายการข้อมูลสำคัญที่ภาครัฐมีอยู่ (Data Supply) ว่ามีหน่วยงานเจ้าของข้อมูลหรือไม่ (หากเป็นข้อมูลที่เจ้าของข้อมูลเป็นหน่วยงานส่วนราชการส่วนกลาง สำนักงานสถิติแห่งชาติจะทำหน้าที่ประสานต่อไป) ถ้ารายการข้อมูลสถิติมีหน่วยงานเจ้าของข้อมูลแล้ว หน่วยงานเจ้าของข้อมูลจำเป็นต้องจัดทำคำอธิบายข้อมูลหรือเมทาดาตา (Metadata) เพื่อลงทะเบียนนำเข้าสู่

[1] นโยบาย หลักเกณฑ์ วิธีการจัดทำแผนพัฒนาจังหวัด และแผนพัฒนากลุ่มจังหวัด พ.ศ. 2566 – 2570 (มติคณะกรรมการบูรณาการนโยบายภาค (ก.บ.ภ.) ครั้งที่ 2/2564 เมื่อวันที่ 14 กรกฎาคม 2564) โดยให้จังหวัดและกลุ่มจังหวัดดำเนินการจัดทำแผนพัฒนาจังหวัด และแผนพัฒนากลุ่มจังหวัด พ.ศ. 2566 – 2570 เพื่อให้แผนทันสถานการณ์ และใช้เป็นกรอบและทิศทางในการจัดทำแผนปฏิบัติราชการประจำปีของจังหวัดและกลุ่มจังหวัด ประจำปีงบประมาณ พ.ศ. 2566 – 2570

ระบบบัญชีข้อมูลภาครัฐหรือ GD Catalog เพื่อให้บริการและให้แน่ใจว่ามีข้อมูลสถิติที่สามารถใช้ในการประเมินและติดตามผลตัวชี้วัดการพัฒนาประเทศในแต่ละระดับได้ ดังภาพ 1

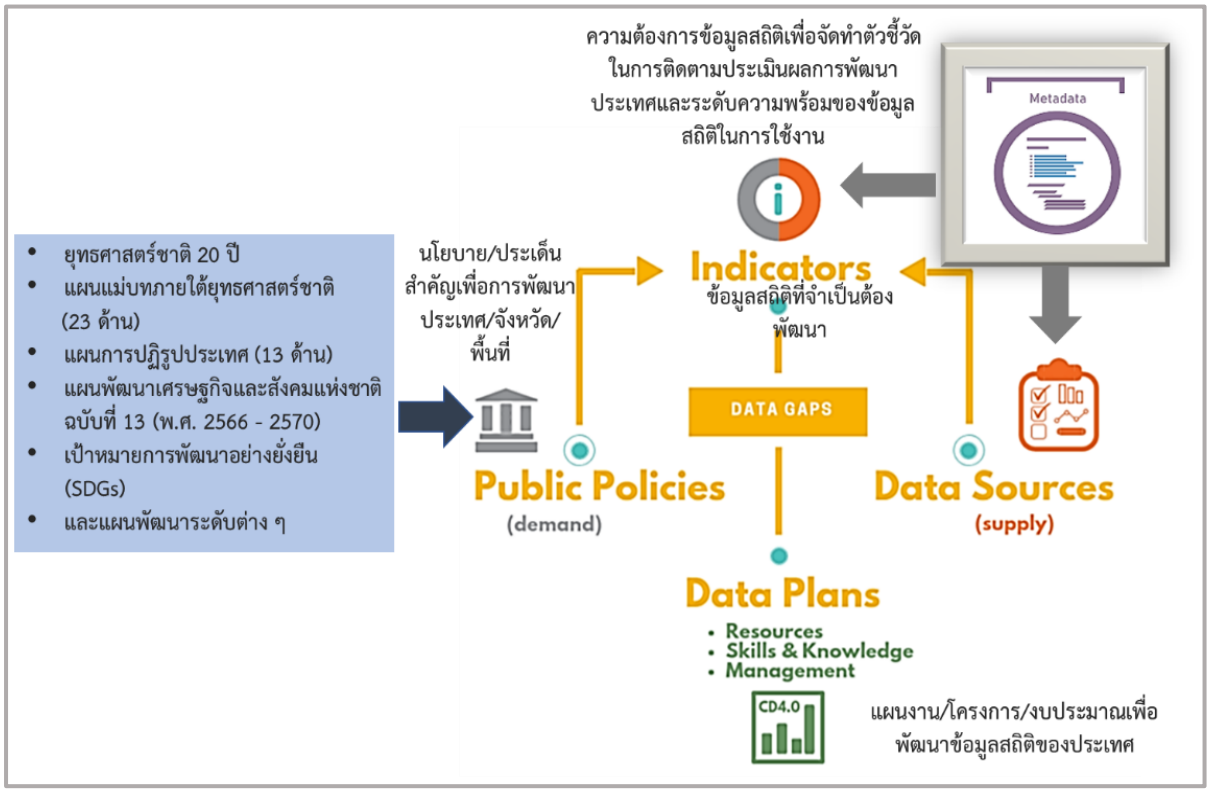

ภาพ 1 แนวคิดการพัฒนาสถิติทางการ

แต่หากมีความจำเป็นต้องมีข้อมูลใดแต่พบว่ายังไม่มีหน่วยงานดำเนินการจัดทำข้อมูล คณะกรรมการสถิติระดับจังหวัดจะพิจารณามอบหมายหน่วยงานจัดทำข้อมูลนั้น ซึ่งกระบวนการดังกล่าวจะนำไปสู่การพัฒนาการจัดทำข้อมูลสถิติทางการในระดับพื้นที่ให้มีข้อมูลที่เพียงพอและตอบโจทย์ความต้องการใช้งานจริงตามความต้องการของผู้ใช้งานได้ รวมทั้งมีข้อมูลสำหรับใช้ในการติดตามและประเมินผลการพัฒนาระดับพื้นที่อย่างถูกต้องและมีธรรมาภิบาล ดังนั้นคณะกรรรมการสถิติระดับจังหวัดจึงได้จัดทำแผนพัฒนาสถิติระดับจังหวัดหนองบัวลำภูฉบับนี้ขึ้น เพื่อเป็นเครื่องมือสำคัญในการกำหนดกรอบแนวทางการดำเนินงานเพื่อการพัฒนาการจัดทำข้อมูลสถิติที่สำคัญและจำเป็นต่อการบริหารงานของจังหวัด

1.2 วัตถุประสงค์การจัดทำแผนพัฒนาสถิติระดับจังหวัด

1.2.1 เพื่อศึกษาและวิเคราะห์นโยบายและยุทธศาสตร์ตามยุทธศาสตร์ชาติ 20 ปี (พ.ศ. 2561 – 2580) แผนแม่บทภายใต้ยุทธศาสตร์ชาติ (23 ด้าน) แผนการปฏิรูปประเทศ (13 ด้าน) (ร่าง) แผนพัฒนาเศรษฐกิจและสังคมแห่งชาติ ฉบับที่ 13 (พ.ศ. 2566 – 2570) เป้าหมายการพัฒนาที่ยั่งยืน (Sustainable Development Goals: SDGs) (ร่าง) กรอบแผนพัฒนาภาค (พ.ศ. 2566 – 2570) และแผนพัฒนากลุ่มจังหวัด (พ.ศ. 2566 – 2570) ที่สอดคล้องกับแผนพัฒนาจังหวัด (พ.ศ. 2566 – 2570) หรือนโยบายของผู้บริหารในจังหวัด

1.2.2 เพื่อจัดทำรายการข้อมูลสถิติทางการที่เกี่ยวข้องกับการพัฒนาในระดับจังหวัดที่สอดคล้องกับแผนยุทธศาสตร์และแผนพัฒนาระดับต่าง ๆ พร้อมทั้งกำหนดหน่วยงานที่มีหน้าที่รับผิดชอบ

ในการจัดทำข้อมูลที่ยังไม่มีหน่วยงานใดดำเนินการ และเชื่อมโยง/บูรณาการข้อมูลในระดับพื้นที่

1.2.3 เพื่อสร้างวัฒนธรรมการใช้ข้อมูลสถิติ สนับสนุนการตัดสินใจในระดับพื้นที่ ตลอดจนสร้างโอกาสการเข้าถึงข้อมูลในระดับพื้นที่ของประชาชน

1.2.4 เพื่อสร้างเครือข่าย การมีส่วนร่วมของหน่วยงานในระดับพื้นที่ในการผลิตข้อมูลทางสถิติ และการประยุกต์ใช้ข้อมูลเพื่อการตัดสินใจอย่างมีประสิทธิภาพ

1.2.5 เพื่อพัฒนาบุคลากรด้านสถิติของหน่วยงานที่เกี่ยวข้อง ให้มีความเป็นมืออาชีพด้านข้อมูลสถิติและสารสนเทศที่สนับสนุนการพัฒนาในระดับพื้นที่

1.3 แนวทางการจัดทำแผนพัฒนาสถิติระดับจังหวัด

1.3.1 ศึกษายุทธศาสตร์ชาติ 20 ปี (พ.ศ. 2561 – 2580) แผนแม่บทภายใต้ยุทธศาสตร์ชาติ (23 ด้าน) แผนการปฏิรูปประเทศ (13 ด้าน) และ (ร่าง) แผนพัฒนาเศรษฐกิจและสังคมแห่งชาติ ฉบับที่ 13 (พ.ศ. 2566 – 2570) เป้าหมายการพัฒนาที่ยั่งยืน (Sustainable Development Goals: SDGs) (ร่าง) กรอบแผนพัฒนาภาค (พ.ศ. 2566 – 2570) แผนพัฒนากลุ่มจังหวัด (พ.ศ. 2566 – 2570) แผนพัฒนาจังหวัด (พ.ศ. 2566 – 2570) หรือนโยบายของผู้บริหารในจังหวัด

1.3.2 วิเคราะห์ความสอดคล้องเชื่อมโยงระหว่างประเด็นการพัฒนาจังหวัด ตัวชี้วัดการพัฒนาฯ กับแผนยุทธศาสตร์และแผนพัฒนาระดับต่าง ๆ โดยมีการประชุมหารือร่วมกับสำนักงานจังหวัดและหน่วยงานที่เกี่ยวข้อง

1.3.3 วิเคราะห์ห่วงโซ่คุณค่าจากแผนแม่บทภายใต้ยุทธศาสตร์ชาติ (23 ด้าน) ซึ่งใช้เป็นกรอบในการจัดทำห่วงโซ่คุณค่าที่สอดคล้องกับแผนพัฒนาจังหวัด โดยมีการประชุมหารือร่วมกับสำนักงานจังหวัดและหน่วยงานที่เกี่ยวข้อง

1.3.4 ทบทวนรายการสถิติทางการ 21 สาขา[2] รายการข้อมูลสถิติทางการในระดับพื้นที่ และสรุปรวบรวมรายการข้อมูลสถิติทางการของแต่ละห่วงโซ่คุณค่าที่เกี่ยวข้องกับการพัฒนาในระดับจังหวัด เพื่อจัดทำเป็นร่างผังสถิติทางการ

1.3.5 จัดทำผังสถิติทางการที่แสดงชื่อตัวชี้วัดรายการสถิติทางการ การจัดจำแนก ระดับการนำเสนอ ผลสถานะ และหน่วยงาน ทั้งนี้สถิติทางการในผังสถิติทางการบางรายการอาจจะยังไม่มีการผลิต หรือขาดหน่วยงานที่รับผิดชอบในปัจจุบัน ซึ่งจะต้องได้รับการพิจารณาเป็นส่วนหนึ่งของยุทธศาสตร์การพัฒนาในลำดับต่อไป

1.3.6 สรุปข้อเสนอแนะการพัฒนาการจัดเก็บข้อมูลและเสนอแผนการพัฒนาในอนาคต

---

[2] สถิติทางการ 21 สาขา ประกอบด้วย ด้านสังคม 9 สาขา ได้แก่ 1) ประชากรศาสตร์ ประชากรและเคหะ 2) แรงงาน 3) การศึกษา 4) ศาสนา ศิลปะ และวัฒนธรรม 5) สุขภาพ 6) สวัสดิการสังคม 7) หญิงและชาย 8) รายได้และรายจ่ายของครัวเรือน 9) ยุติธรรมความมั่นคงการเมืองและการปกครอง ด้านเศรษฐกิจ 11 สาขา ได้แก่ 10) บัญชีประชาชาติ 11) เกษตร และประมง 12) อุตสาหกรรม 13) พลังงาน 14) การค้าและราคา 15) ขนส่ง และโลจิสติกส์ 16) เทคโนโลยีสารสนเทศและการสื่อสาร 17) การท่องเที่ยวและการกีฬา 18) การเงิน การธนาคาร และประกันภัย 19) การคลัง 20) วิทยาศาสตร์ เทคโนโลยีและนวัตกรรม ด้านทรัพยากรธรรมชาติและสิ่งแวดล้อม 21) ทรัพยากรธรรมชาติและสิ่งแวดล้อม

1.4 คำอธิบายศัพท์

1.4.1 ห่วงโซ่คุณค่าภายใต้แผนแม่บทภายใต้ยุทธศาสตร์ชาติ (23 ด้าน)[3] เป็นองค์ประกอบ (อาจรวมถึงกิจกรรมและกระบวนการต่าง ๆ) ที่มีความสอดคล้องและสัมพันธ์กันเป็นระบบภายใต้แผนแม่บทย่อยตั้งแต่จุดเริ่มต้นของกระบวนการการดำเนินงาน (ต้นทาง) ไปจนกระทั่งสิ้นสุดกระบวนการการดำเนินงาน (ปลายทาง) ที่ส่งผลต่อการบรรลุเป้าหมายแผนแม่บทย่อยนั้น ๆ ได้ตามที่กำหนด โดยทางสำนักงานสภาพัฒนาการเศรษฐกิจและสังคมแห่งชาติได้จัดทำ 140 Final Value Chains เพื่อใช้ประกอบการจัดทำโครงการสำคัญต่าง ๆ

1.4.2 ห่วงโซ่คุณค่าทั่วไป (Generic Value Chain: GVC)[4] เป็นห่วงโซ่คุณค่ารูปแบบกลางที่ได้จากการทบทวนประเด็นยุทธศาสตร์การพัฒนาภาพรวมของจังหวัด (กรอบการดำเนินงานปี 2557) สามารถแบ่งแนวทางการพัฒนาเป็น 3 ด้าน คือ เศรษฐกิจ สังคม และทรัพยากรธรรมชาติและสิ่งแวดล้อม ซึ่งประเด็นในแต่ละด้านจะมีประเด็นย่อยรวม 18 เรื่อง ในแต่ละเรื่องจะมีการจัดทำห่วงโซ่คุณค่าแสดงกิจกรรมหลัก (Primary Activities) และกิจกรรมสนับสนุน (Support Activities) โดยกิจกรรมทุกประเภทมีส่วนในการช่วยเพิ่มคุณค่าให้กับสินค้าหรือบริการ หรือลด แก้ไข ป้องกันปัญหาให้กับประเด็นปัญหาสำคัญที่เลือก โดยแต่ละกิจกรรมในแต่ละข้อต่อของห่วงโซ่คุณค่า (Value Chain: VC) จะแสดงให้เห็นถึงคุณค่า หรือประโยชน์ให้กับการพัฒนาพื้นที่

1.4.3 ห่วงโซ่คุณค่าที่สอดคล้องกับแผนพัฒนาจังหวัด เป็นห่วงโซ่คุณค่าของจังหวัดในแต่ละประเด็นการพัฒนาภายใต้แผนพัฒนาจังหวัด โดยใช้ห่วงโซ่คุณค่าภายใต้แผนแม่บทภายใต้ยุทธศาสตร์ชาติ (23 ด้าน) 140 Final Value Chains และห่วงโซ่คุณค่าทั่วไป (Generic Value Chain: GVC) เป็นกรอบในการจัดทำเพื่อให้ได้ห่วงโซ่คุณค่าตามประเด็นการพัฒนาจังหวัดที่ประกอบด้วยกิจกรรมหลัก (Primary Activities) และกิจกรรมสนับสนุน (Support Activities) ที่มีความสอดคล้องและสัมพันธ์กันเป็นระบบ ตั้งแต่จุดเริ่มต้นของกระบวนการการดำเนินงาน (ต้นทาง) ไปจนกระทั่งสิ้นสุดกระบวนการการดำเนินงาน (ปลายทาง) ที่ส่งผลต่อการบรรลุเป้าหมายประเด็นการพัฒนาจังหวัดได้ตามที่กำหนด

1.4.4 แผนพัฒนาสถิติระดับจังหวัด[5] เป็นเครื่องมือสำคัญในการกำหนดกรอบแนวทางการดำเนินงานเพื่อการพัฒนาการจัดเก็บข้อมูลสถิติที่สำคัญและจำเป็นต่อการบริหารงานยุทธศาสตร์จังหวัดในระยะสั้น 1 ปี และระยะกลาง 4 ปี เพื่อให้เชื่อมโยงกับการจัดทำแผนพัฒนาจังหวัดและสอดคล้องกับแผนยุทธศาสตร์และแผนพัฒนาระดับต่าง ๆ ซึ่งจะกำหนดกิจกรรมต่าง ๆ เพื่อพัฒนาคุณภาพสถิติทางการว่ามีรายการใดบ้าง จะพัฒนาอย่างไร หน่วยงานใดเป็นผู้รับผิดชอบ พร้อมทั้งระบุระยะเวลาที่ต้องดำเนินการด้วย

1.4.5 สถิติทางการ (Official Statistics)[6] หมายถึง ข้อความหรือตัวเลขที่เป็นตัวแทนแสดงถึงคุณลักษณะของสิ่งต่าง ๆ ในประเทศ ที่ประมวลตามความเป็นจริงจากข้อมูลที่เก็บรวบรวมได้

---

[3] ที่มา: การประชุมเชิงปฏิบัติการการจัดทำโครงการสำคัญ ประจำปีงบประมาณ 2565 เอกสารประกอบการบรรยาย: การวิเคราะห์และประมวลผลห่วงโซ่คุณค่า (Value Chain) ที่ส่งผลต่อการบรรลุเป้าหมายแผนแม่บทย่อย Workshop2 วันที่ 9 ก.ค. 63

[4] ผลจากการจัดทำโครงการพัฒนาข้อมูลสถิติและสารสนเทศระดับพื้นที่ 76 จังหวัด และ 18 กลุ่มจังหวัด พ.ศ. 2557

[5] ที่มา: ผลจากการจัดทำโครงการพัฒนาข้อมูลสถิติและสารสนเทศระดับพื้นที่ 76 จังหวัด และ 18 กลุ่มจังหวัด พ.ศ. 2557

[6] ที่มา: แผนแม่บทระบบสถิติประเทศไทย พ.ศ. 2554 – 2558 หน้า 6

ตามหลักวิชาการทางสถิติและเป็นสถิติที่มีความสำคัญต่อการใช้ในการกำหนดนโยบายเพื่อการพัฒนาประเทศ

1.4.6 บัญชีสถิติทางการ เอกสารแสดงบรรดารายการสถิติทางการเพื่อจัดทำแผนกำหนดความรับผิดชอบในการดำเนินงานทางสถิติตามแผนแม่บท

1.4.7 คำอธิบายข้อมูลหรือเมทาดาตา[7] (Metadata) หมายถึง ข้อมูลที่ใช้อธิบายข้อมูลหลักหรือกลุ่มที่เกี่ยวข้องทั้งกระบวนการเชิงธุรกิจ (ในที่นี้หมายถึง กระบวนการทำงานตามภารกิจของหน่วยงาน) และเชิงเทคโนโลยีสารสนเทศ กฎและข้อจำกัดของข้อมูล และโครงสร้างของข้อมูล เมทาดาตาช่วยให้หน่วยงานสามารถเข้าใจข้อมูล ระบบ และขั้นตอนการทำงานได้ดียิ่งขึ้น โดยการบริหารจัดการเมทาดาตา (Metadata Management) เริ่มตั้งแต่การเก็บรวบรวม การจัดกลุ่ม การดูแล และการควบคุมเมทาดาตา ทั้งนี้ ข้อมูลแต่ละชุดควรมีเมทาดาตาเพื่อให้ผู้ใช้งานทราบเกี่ยวกับชุดข้อมูล เช่น รายละเอียดของชุดข้อมูล สิ่งที่เกี่ยวข้องกับชุดข้อมูล วัตถุประสงค์การนำไปใช้ และฟิลด์ข้อมูล เป็นต้น ซึ่งคำอธิบายชุดข้อมูลประกอบด้วยคำอธิบายข้อมูลจำนวน 14 รายการ สำหรับ 1 ชุดข้อมูล ที่หน่วยงานต้องจัดทำและระบุรายละเอียด ได้แก่ ประเภทข้อมูล ชื่อชุดข้อมูล องค์กร ชื่อผู้ติดต่อ อีเมลผู้ติดต่อ คำสำคัญ รายละเอียด วัตถุประสงค์ หน่วยความถี่ของการปรับปรุงข้อมูล ค่าความถี่ของการปรับปรุงข้อมูล ขอบเขตเชิงภูมิศาสตร์หรือเชิงพื้นที่ แหล่งที่มา รูปแบบการเก็บข้อมูล หมวดหมู่ข้อมูลตามธรรมาภิบาลข้อมูลภาครัฐ และสัญญาอนุญาตให้ใช้ข้อมูล

1.4.8 หน่วยงาน[8] หมายถึง ส่วนราชการ รัฐวิสาหกิจ องค์การมหาชน องค์กรปกครองส่วนท้องถิ่น และหน่วยงานอื่นของรัฐ

1.4.9 เจ้าของข้อมูล (Data Owners)[9] หมายถึง บุคคลที่ทำหน้าที่ตรวจสอบดูแลข้อมูลโดยตรง สร้างความมั่นใจได้ว่าการบริหารจัดการข้อมูลสอดคล้องกับนโยบาย มาตรฐาน กฎระเบียบ หรือกฎหมาย เจ้าของข้อมูลทำการทบทวนและอนุมัติการดำเนินการต่าง ๆ ที่เกี่ยวข้องกับข้อมูล เช่น การเปลี่ยนแปลงเมทาดาตาและเกณฑ์การทำดาตาคลีนซิ่ง (Data Cleansing) นอกจากนี้ยังทำหน้าที่ในการให้สิทธิ์ในการเข้าถึงข้อมูล จัดชั้นความลับของข้อมูล เจ้าของข้อมูลมักจะอยู่ในตำแหน่งบริหาร เช่น ผู้อำนวยการฝ่ายหรือหัวหน้าส่วนงานบุคคลเป็นเจ้าของข้อมูลบุคล ผู้อำนวยการฝ่ายหรือหัวหน้าส่วนงานการเงินเป็นเจ้าของข้อมูลการเงิน เป็นต้น

---

[7] ที่มา: (ร่าง) คำอธิบาย ข้อมูลหรือเมทาดา (Metadata) สำหรับชุดข้อมูลภาครัฐ

[8] ที่มา: พระราชบัญญัติสถิติ พ.ศ. 2550

[9] ที่มา: ธรรมาภิบาลข้อมูลภาครัฐ หน้า 36

บทที่ 2

นโยบายและยุทธศาสตร์ที่เกี่ยวข้องกับการพัฒนาในระดับจังหวัด

การขับเคลื่อนในการจัดทำแผนพัฒนาสถิติระดับจังหวัด (พ.ศ. 2566 – 2570) ได้ศึกษายุทธศาสตร์ชาติ 20 ปี (พ.ศ. 2561 – 2580) แผนแม่บทภายใต้ยุทธศาสตร์ชาติ (23 ด้าน) แผนการปฏิรูปประเทศ (13 ด้าน) (ร่าง) แผนพัฒนาเศรษฐกิจและสังคมแห่งชาติ ฉบับที่ 13 (พ.ศ. 2566 – 2570) เป้าหมายการพัฒนาที่ยั่งยืน (Sustainable Development Goals: SDGs) และตัวชี้วัดสากลอื่น ๆ ที่สำคัญ เช่น การจัดอันดับขีดความสามารถในการแข่งขัน (International Institute for Management Development: IMD) ยุทธศาสตร์การพัฒนาของแผนแม่บท/แผนพัฒนาต่าง ๆ/แผนปฏิบัติราชการระดับกระทรวง กรมที่เกี่ยวข้อง (ร่าง) กรอบแผนพัฒนาภาค (พ.ศ. 2566 – 2570) แผนพัฒนากลุ่มจังหวัด (พ.ศ. 2566 – 2570) แผนพัฒนาจังหวัด (พ.ศ. 2566 – 2570) หรือนโยบายของผู้บริหารในจังหวัด เป็นต้น พร้อมทั้งวิเคราะห์ความสอดคล้องเชื่อมโยงระหว่างประเด็นการพัฒนาจังหวัด ตัวชี้วัดการพัฒนากับแผนยุทธศาสตร์และแผนพัฒนาระดับต่าง ๆ เพื่อเป็นกรอบแนวคิดในการดำเนินการในครั้งนี้ ดังภาพ 2

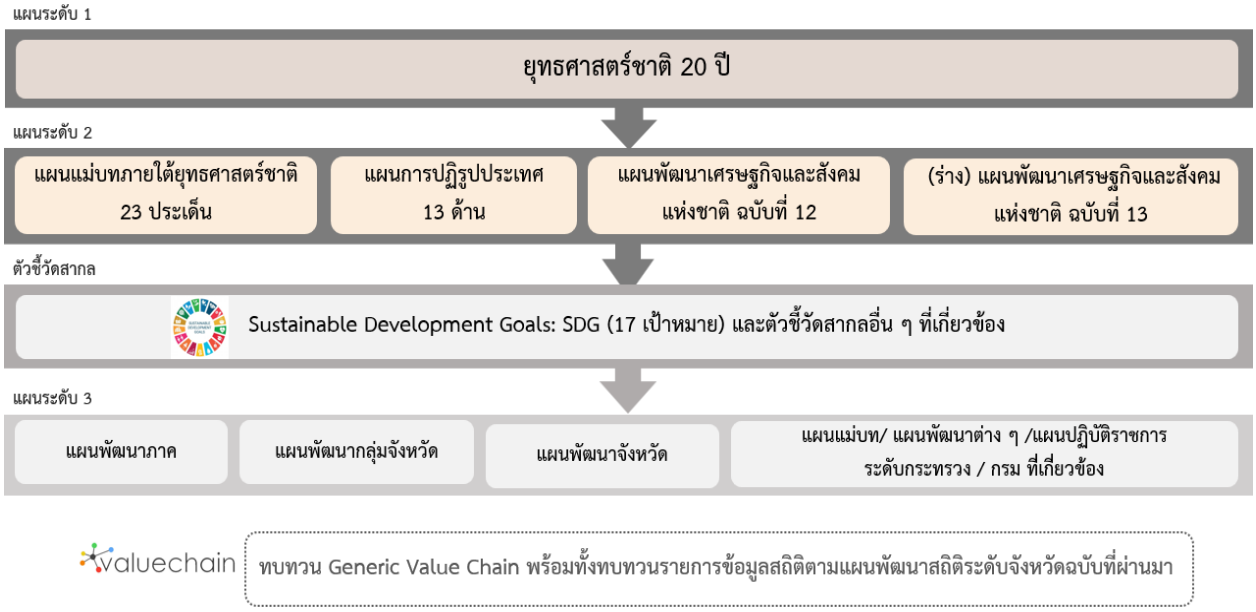

ภาพ 2 กรอบแนวคิดการวิเคราะห์นโยบายและยุทธศาสตร์ที่เกี่ยวข้องกับการพัฒนาในระดับจังหวัด

2.1 การศึกษานโยบายและยุทธศาสตร์ที่เกี่ยวข้องกับการพัฒนาในระดับจังหวัด

การจัดทำแผนพัฒนาสถิติระดับจังหวัดหนองบัวลำภู (พ.ศ. 2566 – 2570) ได้มีการศึกษานโยบายและยุทธศาสตร์ที่เกี่ยวข้องเพื่อให้เกิดความเชื่อมโยงระหว่างแผนและข้อมูลสถิติที่ใช้ในกำหนดนโยบาย การจัดทำตัวชี้วัดเพื่อติดตามประเมินผล ดังนี้

2.1.1 ยุทธศาสตร์ชาติ 20 ปี (พ.ศ. 2561 – 2580)[10]

เครื่องมือสำคัญในการบริหารราชการแผ่นดินและใช้เป็นแนวทางในการสนับสนุนการตัดสินใจของผู้บริหาร รวมถึงการวางกรอบการพัฒนาประเทศให้เป็นไปในแนวทางที่เหมาะสมสอดคล้องกับการเปลี่ยนแปลงของประเทศ ทั้งในด้านเศรษฐกิจ สังคม และทรัพยากรธรรมชาติและสิ่งแวดล้อม ได้อย่างมีประสิทธิภาพ เพื่อให้บรรลุวิสัยทัศน์ “ประเทศไทยมีความมั่นคง มั่งคั่ง ยั่งยืน เป็นประเทศที่พัฒนาแล้วด้วยการพัฒนาตามหลักปรัชญาของเศรษฐกิจพอเพียง” หรือตามคติพจน์ “มั่นคง มั่งคั่ง ยั่งยืน” ประกอบด้วย 6 ยุทธศาสตร์โดยมีการแปลงยุทธศาสตร์สู่การปฏิบัติ ดังภาพ 3 เพื่อยกระดับศักยภาพของประเทศในหลากหลายมิติ พัฒนาคนในทุกมิติและในทุกช่วงวัยให้เป็นคนดี คนเก่ง และมีคุณภาพ สร้างโอกาสและความเสมอภาคทางสังคม สร้างการเติบโตบนคุณภาพชีวิตที่เป็นมิตรกับสิ่งแวดล้อม และมีภาครัฐของประชาชนเพื่อประชาชนและประโยชน์ส่วนรวม

ภาพ 3 ยุทธศาสตร์ชาติ 6 ด้านและการแปลงยุทธศาสตร์สู่การปฏิบัติ, สำนักงานสภาพัฒนาการเศรษฐกิจและสังคมแห่งชาติ

[10] ที่มา: ยุทธศาสตร์ชาติ 20 ปี (พ.ศ. 2561 - 2580), ราชกิจจานุเบกษา เล่มที่ 135 ตอนที่ 82 ก

2.1.2 แผนแม่บทภายใต้ยุทธศาสตร์ชาติ[11]

แผนแม่บทภายใต้ยุทธศาสตร์ชาติเป็นส่วนสำคัญในการถ่ายทอดเป้าหมายและประเด็นยุทธศาสตร์ของยุทธศาสตร์ชาติลงสู่แผนระดับต่าง ๆ ต่อไป ซึ่งได้คำนึงถึงประเด็นร่วมหรือประเด็นตัดข้ามยุทธศาสตร์และการประสานเชื่อมโยงเป้าหมายของแต่ละแผนแม่บทภายใต้ยุทธศาสตร์ชาติให้มีความสอดคล้องไปในทิศทางเดียวกัน โดยแผนแม่บทภายใต้ยุทธศาสตร์ชาติจะประกอบด้วย สถานการณ์และแนวโน้มที่เกี่ยวข้องของแผนแม่บท เป้าหมายและตัวชี้วัดในการดำเนินการ ซึ่งแบ่งช่วงเวลาออกเป็น 4 ช่วง ช่วงละ 5 ปี รวมทั้งกำหนดแนวทางการพัฒนา และแผนงาน/โครงการที่สำคัญของแผนแม่บทภายใต้ยุทธศาสตร์ชาติ เพื่อเป็นกรอบในการดำเนินการของหน่วยงานที่เกี่ยวข้องให้บรรลุเป้าหมายการพัฒนาประเทศที่กำหนดไว้ในยุทธศาสตร์ว่า “ประเทศชาติมั่นคง ประชาชนมีความสุข เศรษฐกิจพัฒนาอย่างต่อเนื่อง สังคมเป็นธรรม ฐานทรัพยากรธรรมชาติยั่งยืน” โดยยกระดับศักยภาพของประเทศในหลายมิติ พัฒนาคนในทุกมิติและในทุกช่วงวัยให้เป็นคนดี เก่ง และมีคุณภาพ สร้างโอกาสและความเสมอภาคทางสังคม สร้างการเติบโตบนคุณภาพชีวิตที่เป็นมิตรกับสิ่งแวดล้อม และมีภาครัฐของประชาชนเพื่อประชาชนและประโยชน์ส่วนรวม โดยแผนแม่บทภายใต้ยุทธศาสตร์ชาติ มีจำนวน 23 ฉบับ ได้แก่

1) ความมั่นคง
2) การต่างประเทศ
3) การเกษตร
4) อุตสาหกรรมและบริการแห่งอนาคต
5) การท่องเที่ยว
6) พื้นที่และเมืองน่าอยู่อัจฉริยะ
7) โครงสร้างพื้นฐาน ระบบโลจิสติกส์ และดิจิทัล
8) ผู้ประกอบการและวิสาหกิจขนาดกลางและขนาดย่อมยุคใหม่
9) เขตเศรษฐกิจพิเศษ
10) การปรับเปลี่ยนค่านิยม และวัฒนธรรม
11) ศักยภาพคนตลอดช่วงชีวิต
12) การพัฒนาการเรียนรู้
13) การเสริมสร้างให้คนไทยมีสุขภาวะที่ดี
14) ศักยภาพการกีฬา
15) พลังทางสังคม
16) เศรษฐกิจฐานราก
17) ความเสมอภาคและหลักประกันสังคม
18) การเติบโตอย่างยั่งยืน
19) การบริหารจัดการน้ำทั้งระบบ
20) การบริการประชาชนและประสิทธิภาพภาครัฐ
21) การต่อต้านการทุจริตและประพฤติมิชอบ
22) กฎหมายและกระบวนการยุติธรรม
23) การวิจัยและพัฒนานวัตกรรม

[11] ที่มา: สรุปสาระสำคัญแผนแม่บทภายใต้ยุทธศาสตร์ชาติ (พ.ศ. 2561 - 2580), สำนักงานสภาพัฒนาการเศรษฐกิจและสังคมแห่งชาติ

แผนแม่บทภายใต้ยุทธศาสตร์ชาติทั้ง 23 ฉบับ เป็นการกำหนดประเด็นในลักษณะที่มีการบูรณาการและเชื่อมโยงระหว่างยุทธศาสตร์ชาติด้านที่เกี่ยวข้อง และประเด็นการพัฒนาจะไม่มีความซ้ำซ้อนกันระหว่างแผนแม่บทฯ เพื่อให้ส่วนราชการสามารถนำแผนแม่บทฯ ไปใช้ในทางปฏิบัติได้อย่างมีประสิทธิภาพ และป้องกันการเกิดความสับสน โดยแผนแม่บทภายใต้ยุทธศาสตร์ชาติเป็นแผนระดับที่ 2 ที่มีความสำคัญในการเป็นแนวทางการพัฒนาและขับเคลื่อนประเทศเพื่อให้บรรลุเป้าหมายของยุทธศาสตร์ และถ่ายทอดไปสู่แนวทางในการปฏิบัติในแผนระดับที่ 3 ของหน่วยงาน ตามมติคณะรัฐมนตรีเมื่อวันที่ 4 ธันวาคม 2560

นอกจากนี้ สำนักงานสภาพัฒนาการเศรษฐกิจและสังคมแห่งชาติได้จัดทำห่วงโซ่คุณค่าของประเทศไทย[12] (Final Value Chian Thailand) ที่ส่งผลให้บรรลุ 140 เป้าหมายแผนแม่บทย่อย ภายใต้แผนแม่บทภายใต้ยุทธศาสตร์ (ฉบับแก้ไข ปี 2566)

2.1.3 แผนการปฏิรูปประเทศ (ฉบับปรับปรุง)[13]

แผนการปฏิรูปประเทศ (ฉบับปรับปรุง) เป็นแผนระดับที่ 2 ตามมติคณะรัฐมนตรี เมื่อวันที่ 4 ธันวาคม 2560 โดยส่งผลต่อการบรรลุเป้าหมายของยุทธศาสตร์ชาติ และแผนแม่บทภายใต้ยุทธศาสตร์ ซึ่งทุกหน่วยงานต้องดำเนินการตามกิจกรรมปฏิรูปประเทศที่จะส่งผลให้เกิดการเปลี่ยนแปลงต่อประชาชนอย่างมีนัยสำคัญ (Big Rock) นำไปสู่การปฏิบัติตามหลักความสัมพันธ์เชิงเหตุและผล (Causal Relationship: XYZ) เพื่อให้บรรลุผลสัมฤทธิ์ตามเป้าหมายของยุทธศาสตร์ชาติของแต่ละช่วงเวลา 5 ปี โดยแผนการปฏิรูปประเทศ ฉบับปรับปรุงจะดำเนินการคู่ขนานไปกับเล่มแผนการปฏิรูปประเทศฉบับเดิมที่ประกาศใช้เมื่อเดือนเมษายน 2561 ที่เป็นกิจกรรมในลักษณะภารกิจปกติของหน่วยงาน ซึ่งแผนการปฏิรูปประเทศ 13 ด้าน ได้แก่ ด้านการเมือง ด้านการบริหารราชการแผ่นดิน ด้านกฎหมาย ด้านกระบวนการยุติธรรม ด้านเศรษฐกิจ ด้านทรัพยากรธรรมชาติและสิ่งแวดล้อม ด้านสาธารณสุข ด้านสื่อสารมวลชน เทคโนโลยีสารสนเทศ ด้านสังคม ด้านพลังงาน ด้านการป้องกันและปราบปรามการทุจริตและประพฤติมิชอบ ด้านการศึกษา ด้านวัฒนธรรม กีฬาแรงงาน และการพัฒนาทรัพยากรมนุษย์

2.1.4 (ร่าง) แผนพัฒนาเศรษฐกิจและสังคมแห่งชาติ ฉบับที่ 13 (พ.ศ. 2566 – 2570)[14]

(ร่าง) แผนพัฒนาเศรษฐกิจและสังคมแห่งชาติ ฉบับที่ 13 (พ.ศ. 2566 - 2570) เป็นแผนพัฒนาฯ ฉบับแรกที่เริ่มต้นกระบวนการยกร่างกรอบแผนแม่บทภายใต้ยุทธศาสตร์ชาติและจะมีผลในการใช้เป็นกรอบเพื่อกำหนดแผนแม่บทภายใต้ยุทธศาสตร์ชาติ และแผนปฏิบัติการในช่วง 5 ปีที่สองของยุทธศาสตร์ชาติ 20 ปี โดยการกำหนดทิศทางการพัฒนาประเทศในระยะของแผนพัฒนาฯ ได้น้อมนำปรัชญาของเศรษฐกิจพอเพียงมาเป็นหลักในการขับเคลื่อนและวางแผนการพัฒนาประเทศ ไปสู่การบรรรลุเป้าหมายในมิติต่าง ๆ ภายใต้ยุทธศาสตร์ชาติได้อย่างเป็นรูปธรรม ซึ่งการกำหนดทิศทางการพัฒนาประเทศในระยะต่อไปจึงจำเป็นต้องให้ความสำคัญกับปัจจัยทั้งภายนอกและภายใน ตลอดจนผลจากการเปลี่ยนแปลงของปัจจัยที่จะมีอิทธิพลต่อโครงสร้างและองคาพยพของประเทศในทุกมิติ เพื่อนำมาประมวลผลประกอบการกำหนดทิศทางการพัฒนาประเทศที่ควรจะมุ่งไปในอนาคต บนหลักปรัชญาของเศรษฐกิจพอเพียงที่สอดคล้องกับเป้าหมายการพัฒนาที่ยั่งยืนของโลก (SDGs)

---

[12] ที่มา: ห่วงโซ่คุณค่าของประเทศไทย (Value Chain Thailand) (ฉบับแก้ไขปี 2566) , สำนักงานสภาพัฒนาการเศรษฐกิจและสังคมแห่งชาติ

[13] ที่มา: แผนการปฏิรูปประเทศ (ฉบับปรับปรุง) , สำนักงานสภาพัฒนาการเศรษฐกิจและสังคมแห่งชาติ

[14] ที่มา: (ร่าง) แผนพัฒนาเศรษฐกิจและสังคมแห่งชาติ ฉบับที่ 13 (พ.ศ. 2566 - 2570) ตุลาคม 2564

(ร่าง) แผนพัฒนาฯ ฉบับที่ 13 มีจุดมุ่งหมายเพื่อขับเคลื่อนการพัฒนาประเทศให้สามารถบรรลุผลตามเป้าหมายการพัฒนาระยะยาวที่กำหนดไว้ในยุทธศาสตร์ชาติ โดยมุ่งหวังให้แผนพัฒนาฯ ฉบับที่ 13 (พ.ศ. 2566 - 2570) ทำหน้าที่เป็นกลไกในการชี้ประเด็นที่มีลำดับความสำคัญสูงต่อการพัฒนาประเทศในระยะ 5 ปี และเพื่อผลักดันให้ประเทศสามารถก้าวข้ามความท้าทายต่าง ๆ เพื่อขับเคลื่อนสู่ความเจริญเติบโตที่ทุกภาคส่วนได้รับประโยชน์อย่างเท่าเทียมกัน โดยมีวัตถุประสงค์เพื่อพลิกโฉมประเทศไทยสู่ "สังคมก้าวหน้าเศรษฐกิจสร้างมูลค่าอย่างยั่งยืน" จึงได้กำหนดเป้าหมายหลัก 5 ประการ ประกอบด้วย

1) การปรับโครงสร้างการผลิตสู่เศรษฐกิจฐานนวัตกรรม
2) การพัฒนาคนสำหรับโลกยุคใหม่
3) การมุ่งสู่สังคมแห่งโอกาสและความเป็นธรรม
4) การเปลี่ยนผ่านไปสู่ความยั่งยืน
5) การเสริมสร้างความสามารถของประเทศในการรับมือกับความเสี่ยงและการเปลี่ยนแปลงภายใต้บริบทโลกใหม่

ดังนั้น (ร่าง) แผนพัฒนาฯ ฉบับที่ 13 จึงได้กำหนดหมุดหมายการพัฒนา จำนวน 13 ประการที่มีลักษณะเชิงบูรณาการ ซึ่งสามารถนำไปสู่การพัฒนาทั้งในด้านเศรษฐกิจ สังคม ทรัพยากรธรรมชาติและสิ่งแวดล้อมไปพร้อม ๆ กัน ทำให้หมุดหมายแต่ละประการสามารถสนับสนุนเป้าหมายหลักได้มากกว่าหนึ่งข้อ โดยหมุดหมายทั้ง 13 ประการ แบ่งออกได้เป็น 4 มิติ ดังนี้

1) มิติภาคการผลิตและบริการเป้าหมาย

หมุดหมายที่ 1 ไทยเป็นประเทศชั้นนำด้านสินค้าเกษตรและเกษตรแปรรูปมูลค่าสูง
หมุดหมายที่ 2 ไทยเป็นจุดหมายของการท่องเที่ยวที่เน้นคุณภาพและความยั่งยืน
หมุดหมายที่ 3 ไทยเป็นฐานการผลิตยานยนต์ไฟฟ้าที่สำคัญของโลก
หมุดหมายที่ 4 ไทยเป็นศูนย์กลางทางการแพทย์และสุขภาพมูลค่าสูง
หมุดหมายที่ 5 ไทยเป็นประตูการค้าการลงทุนและยุทธศาสตร์ทางโลจิสติกส์ที่สำคัญของภูมิภาค
หมุดหมายที่ 6 ไทยเป็นศูนย์กลางด้านดิจิทัลและอุตสาหกรรมอิเล็กทรอนิกส์อัจฉริยะของอาเซียน

2) มิติโอกาสและความเสมอภาคทางเศรษฐกิจและสังคม

หมุดหมายที่ 7 ไทยมีวิสาหกิจขนาดกลางและขนาดย่อมที่เข้มแข็ง มีศักยภาพสูง และสามารถแข่งขันได้
หมุดหมายที่ 8 ไทยมีพื้นที่และเมืองอัจฉริยะที่น่าอยู่ ปลอดภัย เติบโตได้อย่างยั่งยืน
หมุดหมายที่ 9 ไทยมีความยากจนข้ามรุ่นลดลง และคนไทยทุกคนมีความคุ้มครองทางสังคมที่เพียงพอ เหมาะสม

3) มิติความยั่งยืนของทรัพยากรธรรมชาติและสิ่งแวดล้อม

หมุดหมายที่ 10 ไทยมีเศรษฐกิจหมุนเวียนและสังคมคาร์บอนต่ำ
หมุดหมายที่ 11 ไทยสามารถลดความเสี่ยงและผลกระทบจากภัยธรรมชาติและการเปลี่ยนแปลงสภาพภูมิอากาศ

4) มิติปัจจัยผลักดันการพลิกโฉมประเทศ

หมุดหมายที่ 12 ไทยมีกำลังคนสมรรถนะสูง มุ่งเรียนรู้อย่างต่อเนื่อง ตอบโจทย์การพัฒนาแห่งอนาคต

หมุดหมายที่ 13 ไทยมีภาครัฐที่ทันสมัย มีประสิทธิภาพ และตอบโจทย์ประชาชน

2.1.5 การพัฒนาที่ยั่งยืน (Sustainable Development)[15]

การพัฒนาที่ยั่งยืน (Sustainable Development) คือ แนวทางการพัฒนาที่ตอบสนองความต้องการของคนรุ่นปัจจุบัน โดยไม่ลิดรอนความสามารถในการตอบสนอง ความต้องการของคนรุ่นหลัง (Brundtland Report, 1987) โดยการบรรลุการพัฒนาที่ยั่งยืน มีองค์ประกอบสำคัญ 3 ประการ ได้แก่ การเติบโตทางเศรษฐกิจ (Economic Growth) ความครอบคลุมทางสังคม (Social Inclusion) และการคุ้มครองสิ่งแวดล้อม (Environmental Protection)

ภาพ 4 17 เป้าหมายการพัฒนาที่ยั่งยืน, สำนักงานสภาพัฒนาการเศรษฐกิจและสังคมแห่งชาติ

[15] ที่มา: สำนักงานสภาพัฒนาการเศรษฐกิจและสังคมแห่งชาติ, https://sdgs.nesdc.go.th/

ในการประชุมสมัชชาสหประชาชาติสมัยสามัญ ครั้งที่ 70 เมื่อวันที่ 25 กันยายน 2558 ณ สำนักงานใหญ่สหประชาชาติ ประเทศไทยและประเทศสมาชิกสหประชาชาติรวม 193 ประเทศ ร่วมลงนามรับรองวาระการพัฒนาที่ยั่งยืน ค.ศ. 2030 (2030 Agenda for Sustainable Development) ซึ่งเป็นกรอบการพัฒนาของโลกเพื่อร่วมกันบรรลุการพัฒนาทางสังคม เศรษฐกิจ และสิ่งแวดล้อมอย่างยั่งยืน โดยไม่ทิ้งใครไว้ข้างหลังภายในปี ค.ศ. 2030 โดยกำหนดให้มีเป้าหมายการพัฒนาที่ยั่งยืน (Sustainable Development Goals: SDGs) เป็นแนวทางให้แต่ละประเทศดำเนินการร่วมกัน

เป้าหมายการพัฒนาที่ยั่งยืน (SDGs) 17 เป้าหมาย ประกอบไปด้วย 169 เป้าหมายย่อย (SDG Targets) ที่มีความเป็นสากล เชื่อมโยงและเกื้อหนุนกัน และกำหนดให้มี 247 ตัวชี้วัด เพื่อใช้ติดตามและประเมินความก้าวหน้าของการพัฒนา โดยสามารถจัดกลุ่ม SDGs ตามปัจจัยที่เชื่อมโยงกันใน 5 มิติ (5P) ได้แก่

ภาพ 5 การจัดกลุ่ม SDGs ตามปัจจัยที่เชื่อมโยงกันใน 5 มิติ (5P)

1) การพัฒนาคน (People) ให้ความสำคัญกับการขจัดปัญหาความยากจนและความหิวโหย และลดความเหลื่อมล้ำในสังคม ประกอบด้วย
   - เป้าหมายที่ 1: ขจัดความยากจน
   - เป้าหมายที่ 2: ยุติความหิวโหย บรรลุความมั่นคงทางอาหารและยกระดับโภชนาการสำหรับทุกคนในทุกวัย
   - เป้าหมายที่ 3: สร้างหลักประกันว่าคนมีชีวิตที่มีสุขภาพดีและส่งเสริมสวัสดิภาพสำหรับทุกคนในทุกวัย
   - เป้าหมายที่ 4: สร้างหลักประกันว่าทุกคนมีการศึกษาที่มีคุณภาพอย่างครอบคลุมและเท่าเทียม และสนับสนุนโอกาสในการเรียนรู้ตลอดชีวิต
   - เป้าหมายที่ 5: บรรลุความเท่าเทียมระหว่างเพศ และเสริมสร้างความเข้มแข็งให้แก่สตรีและเด็กหญิง
2) สิ่งแวดล้อม (Planet) ให้ความสำคัญกับการปกป้องและรักษาทรัพยากรธรรมชาติและสภาพภูมิอากาศเพื่อพลเมืองโลกรุ่นต่อไป ประกอบด้วย
   - เป้าหมายที่ 6: สร้างหลักประกันว่าจะมีการจัดให้มีน้ำและสุขอนามัยสำหรับทุกคนและมีการบริหารจัดการที่ยั่งยืน
   - เป้าหมายที่ 12: สร้างหลักประกันให้มีรูปแบบการผลิตและการบริโภคที่ยั่งยืน
   - เป้าหมายที่ 13: เร่งต่อสู้กับการเปลี่ยนแปลงสภาพภูมิอากาศและผลกระทบที่เกิดขึ้น
   - เป้าหมายที่ 14: อนุรักษ์และใช้ประโยชน์จากมหาสมุทร ทะเล และทรัพยากรทางทะเลอย่างยั่งยืนเพื่อการพัฒนาที่ยั่งยืน
   - เป้าหมายที่ 15: ปกป้อง ฟื้นฟู และสนับสนุนการใช้ระบบนิเวศบนบกอย่างยั่งยืน จัดการป่าไม้อย่างยั่งยืนต่อสู้การกลายสภาพเป็นทะเลทราย หยุดการเสื่อมโทรมของที่ดินและฟื้นสภาพกลับมาใหม่ และหยุดการสูญเสียความหลากหลายทางชีวภาพ

3) เศรษฐกิจและความมั่งคั่ง (Prosperity) ส่งเสริมให้ประชาชนมีความเป็นอยู่ที่ดีและสอดคล้องกับธรรมชาติ ประกอบด้วย

เป้าหมายที่ 7: สร้างหลักประกันให้ทุกคนสามารถเข้าถึงพลังงานสมัยใหม่ที่ยั่งยืนในราคาที่ย่อมเยา

เป้าหมายที่ 8: ส่งเสริมการเติบโตทางเศรษฐกิจที่ต่อเนื่อง ครอบคลุม และยั่งยืน การจ้างงานเต็มที่ มีผลิตภาพ และการมีงานที่เหมาะสมสำหรับทุกคน

เป้าหมายที่ 9: สร้างโครงสร้างพื้นฐานที่มีความทนทาน ส่งเสริมการพัฒนาอุตสาหกรรมที่ครอบคลุมและยั่งยืน และส่งเสริมนวัตกรรม

เป้าหมายที่ 10: ลดความไม่เสมอภาคภายในประเทศและระหว่างประเทศ

เป้าหมายที่ 11: ทำให้เมืองและการตั้งถิ่นฐานของมนุษย์มีความครอบคลุม ปลอดภัย มีภูมิต้านทานและยั่งยืน

4) สันติภาพและความยุติธรรม (Peace) ยึดหลักการอยู่ร่วมกันอย่างสันติ มีสังคมที่สงบสุขและไม่แบ่งแยก ประกอบด้วย

เป้าหมายที่ 16: ส่งเสริมสังคมที่สงบสุขและครอบคลุมเพื่อการพัฒนาที่ยั่งยืน ให้ทุกคนเข้าถึงความยุติธรรมและสร้างสถาบันที่มีประสิทธิผลรับผิดชอบและครอบคลุมในทุกระดับ

5) ความเป็นหุ้นส่วนการพัฒนา (Partnership) ความร่วมมือของทุกภาคส่วนในการขับเคลื่อนวาระการพัฒนาที่ยั่งยืน ประกอบด้วย

เป้าหมายที่ 17: เสริมความเข้มแข็งให้แก่กลไกการดำเนินงานและฟื้นฟูสภาพหุ้นส่วนความร่วมมือระดับโลกสำหรับการพัฒนาที่ยั่งยืน

2.1.6 (ร่าง) กรอบแผนพัฒนาภาคตะวันออกเฉียงเหนือ (พ.ศ. 2566 – 2570)[16]

(ร่าง) กรอบแผนพัฒนาภาคตะวันออกเฉียงเหนือ (พ.ศ. 2566 – 2570) มีเป้าหมายพัฒนาขีดความสามารถในการแข่งขันทั้งในด้านเศรษฐกิจและสังคม การค้า การลงทุน การค้าชายแดน การท่องเที่ยว การเกษตรและอุตสาหกรรมการเกษตรเพื่อให้ครอบคลุมการพัฒนาในทุกๆ ด้าน และสามารถสร้างรายได้และยกระดับคุณภาพชีวิตของประชาชนให้ดีขึ้น

เป้าหมาย

1) อัตราการเจริญเติบโตทางเศรษฐกิจของภาคตะวันออกเฉียงเหนือขยายตัวเพิ่มขึ้น
2) สัมประสิทธิ์ความไม่เสมอภาค (Gini Coefficient) ในการกระจายรายได้ของภาคตะวันออกเฉียงเหนือลดลง

ประเด็นการพัฒนาเพื่อให้บรรลุผลตามทิศทางการพัฒนาภาคตะวันออกเฉียงเหนือ มีดังนี้

1) พัฒนาภาคเกษตรไปสู่เกษตรสมัยใหม่เพื่อต่อยอดไปสู่เศรษฐกิจชีวภาพ
2) บริหารจัดการน้ำให้เพียงพอเพื่อรองรับการพัฒนา
3) พัฒนาผลิตภัณฑ์พื้นถิ่นไปสู่มาตรฐานสากลเพื่อสร้างเศรษฐกิจในชุมชน
4) พัฒนาเมือง เขตเศรษฐกิจพิเศษและเมืองชายแดน รวมทั้งพื้นที่ระเบียงเศรษฐกิจภาคตะวันออกเฉียงเหนือ (NeEC-Bioeconomy) ให้เป็นพื้นที่เศรษฐกิจหลักของภาค
5) พัฒนาแหล่งท่องเที่ยวสำคัญและแหล่งท่องเที่ยวชุมชนให้ได้มาตรฐาน

[16] ที่มา: https://www.nesdc.go.th/ewt_dl_link.php?nid=11684&filename=index

6) ยกระดับคุณภาพชีวิตให้ได้มาตรฐานและแก้ปัญหาความยากจนให้กับผู้มีรายได้น้อยเพื่อลดความเหลื่อมล้ำทางสังคม

2.1.7 แผนพัฒนากลุ่มจังหวัดภาคตะวันออกเฉียงเหนือตอนบน 1 (อุดรธานี เลย หนองคาย หนองบัวลำภู และบึงกาฬ) พ.ศ. 2566 – 2570[17]

กลุ่มจังหวัดภาคตะวันออกเฉียงเหนือตอนบน 1 ประกอบด้วย จังหวัดอุดรธานี เลย หนองคาย หนองบัวลำภู และบึงกาฬ) มีวิสัยทัศน์ของกลุ่มจังหวัดภาคตะวันออกเฉียงเหนือตอนบน 1 “เกษตรอุตสาหกรรมชั้นนำ ศูนย์กลางการค้าและโลจิสติกส์ การท่องเที่ยวมาตรฐานสากล เมืองน่าอยู่อย่างยั่งยืน”

เป้าประสงค์รวม (Ultimate Goals)

1) เศรษฐกิจของกลุ่มจังหวัดมีการเติบโตอย่างต่อเนื่องและยั่งยืน
2) ยกระดับขีดความสามารถในการแข่งขันทางการผลิต การค้า การลงทุน การค้าชายแดน และการท่องเที่ยว โดยใช้ภูมิปัญญาท้องถิ่น เทคโนโลยีและนวัตกรรม
3) รักษาสมดุลทรัพยากรธรรมชาติ และสิ่งแวดล้อม เพื่อการพัฒนาอย่างยั่งยืน
4) ยกระดับการพัฒนาคุณภาพชีวิต

ตำแหน่งการพัฒนา (Positioning)

1) ศูนย์กลางการท่องเที่ยวเชิงธรรมชาติและวัฒนธรรมของอนุภูมิภาคลุ่มแม่น้ำโขง
2) การพัฒนาเศรษฐกิจ การค้า และการลงทุน เชื่อมโยงกับประเทศเพื่อนบ้าน
3) ผลิตภัณฑ์และสินค้าทางการเกษตรมูลค่าสูงและได้มาตรฐาน

ประเด็นการพัฒนากลุ่มจังหวัด

ประเด็นการพัฒนาที่ 1 : เพิ่มขีดความสามารถในการแข่งขันด้านการค้า การลงทุน และการค้าชายแดน

ประเด็นการพัฒนาที่ 2 : พัฒนาและส่งเสริมการท่องเที่ยวในกลุ่มจังหวัดสบายดีให้ได้มาตรฐานสากล

ประเด็นการพัฒนาที่ 3 : พัฒนาและยกระดับสินค้าเกษตรปลอดภัยสู่เกษตรอินทรีย์อย่างเป็นระบบ

ประเด็นการพัฒนาที่ 4 : พัฒนาทุนมนุษย์และยกระดับคุณภาพชีวิตในทุกช่วงวัยอย่างเท่าเทียม

ประเด็นการพัฒนาที่ 5 : การรักษาสมดุลทรัพยากรธรรมชาติและสิ่งแวดล้อม เพื่อการพัฒนาอย่างยั่งยืน

2.1.8 แผนพัฒนาจังหวัดหนองบัวลำภู พ.ศ. 2566 – 2570[18]

แผนพัฒนาจังหวัดหนองบัวลำภู (พ.ศ. 2566 – 2570) จัดทำขึ้นเพื่อให้จังหวัดหนองบัวลำภูมีทิศทางการดำเนินงานที่ชัดเจน สอดคล้องเชื่อมโยงกับยุทธศาสตร์ชาติ แผนแม่บทภายใต้ยุทธศาสตร์ชาติ แผนการปฏิรูป ประเทศ แผนพัฒนาเศรษฐกิจและสังคมแห่งชาติ นโยบายรัฐบาล แผนรายสาขาต่าง ๆ ข้อสั่งการนายกรัฐมนตรี แผนพัฒนาภาค และบริบทที่เกี่ยวข้อง รวมทั้งใช้เป็นแนวทางในการขับเคลื่อนการดำเนินงาน และการติดตามประเมินผลได้อย่างมีประสิทธิภาพและบรรลุผลสัมฤทธิ์ ซึ่งได้มีการกำหนด

[17] ที่มา: http://www.osmnortheast-n1.moi.go.th/new/ยุทธศาสตร์การพัฒนากลุ่/แผนพัฒนากลุ่มจังหวัด-พ-ศ/

[18] ที่มา: http://www.nongbualamphu.go.th/NEXT/index.php/plan/135-2019-03-19-04-43-26

เป้าหมายการพัฒนา พันธกิจ ประเด็นการพัฒนา เป้าประสงค์ ตัวชี้วัดความสำเร็จตามเป้าหมายการพัฒนา และแนวทางการพัฒนาจังหวัด

ภาพ 6 เป้าหมายการพัฒนาจังหวัด : หนองบัวลำภู เมืองน่าอยู่ น่าเที่ยว ซึ่งประกอบด้วย 3 ส. 3 ธ.

เมืองน่าอยู่ : 3 ส. ได้แก่

1) สะอาด พัฒนาเมืองให้สะอาด ประชาชนมีคุณภาพชีวิตที่ดี มีอาหารปลอดภัย อากาศและสิ่งแวดล้อมสะอาด มีปริมาณมลพิษทางอากาศน้อย

2) สะดวก พัฒนาโครงสร้างพื้นฐาน สาธารณูปโภค สาธารณูปการให้ได้มาตรฐาน รวมทั้งพัฒนาโครงสร้างพื้นฐานเพื่อรองรับการค้า การลงทุน การท่องเที่ยวและบริการ

3) สงบสุข และปลอดภัย สร้างสรรค์สังคมให้สงบสุขและปลอดภัย เพื่อคุณภาพชีวิตของประชาชน อนุรักษ์วิถี ภูมิปัญญา รักษาขนบธรรมเนียมประเพณีเพื่อสืบสานและต่อยอด น้อมนำปรัชญาเศรษฐกิจพอเพียง เพื่อให้ชุมชนและสังคมมีความสงบสุข ปลอดภัย พึ่งพาตนเองได้

เมืองน่าเที่ยว : 3 ธ. ได้แก่

1) การท่องเที่ยวเชิงธรรมะ พัฒนาและส่งเสริมการท่องเที่ยวทางศาสนา งานวัฒนธรรม งานด้านสถาปัตยกรรม จิตรกรรม และงานพุทธศิลป์ที่งดงามของวัด โบราณสถาน โบราณวัตถุและศิลปวัตถุ เพื่อการพักผ่อนทั้งร่างกายและจิตใจ ดึงดูดพุทธศาสนิกชนและนักท่องเที่ยว

2) การท่องเที่ยวเชิงธรรมชาติส่งเสริมและพัฒนาแหล่งท่องเที่ยวทางธรรมชาติที่มีเอกลักษณ์เฉพาะถิ่นทั้งเชิงนิเวศ วิทยาศาสตร์และเชิงเกษตร เพื่อชมความงาม ความแปลกของภูมิทัศน์และธรรมชาติ

3) การท่องเที่ยวเชิงวัฒนธรรม ส่งเสริมวัฒนธรรม ขนมธรรมเนียม ประเพณี วิถีชีวิต ความเป็นอยู่อันเป็นเอกลักษณ์ของจังหวัดเพื่อดึงดูดความสนใจของนักท่องเที่ยว พัฒนารูปแบบการท่องเที่ยวเชิงวัฒนธรรมให้หลากหลาย สร้างประสบการณ์ใหม่ ๆ และสร้างความตระหนักในการรักษามรดกทางวัฒนธรรมให้นักท่องเที่ยว

ประเด็นการพัฒนาจังหวัดหนองบัวลำภู

1) การพัฒนาทรัพยากรมนุษย์และยกระดับคุณภาพชีวิต
2) การส่งเสริมและเพิ่มมูลค่าสินค้าเกษตร อุตสาหกรรม การค้า และการลงทุน
3) การยกระดับมาตรฐานการท่องเที่ยวและบริการ
4) การบริหารจัดการทรัพยากรธรรมชาติและสิ่งแวดล้อมอย่างยั่งยืน
5) การสร้างความมั่นคง ปลอดภัยในชีวิต และทรัพย์สินของประชาชน

2.2 การวิเคราะห์ประเด็นการพัฒนาจังหวัดภายใต้แผนพัฒนาจังหวัดที่เป็นปัจจุบันที่สอดคล้องกับนโยบายและยุทธศาสตร์ต่าง ๆ ที่เกี่ยวข้องกับการพัฒนาในระดับจังหวัด

สำนักงานสถิติจังหวัดในฐานะฝ่ายเลขานุการคณะกรรมการสถิติระดับจังหวัดได้ดำเนินการหารือร่วมกับสำนักงานจังหวัดเกี่ยวกับการวิเคราะห์ประเด็นการพัฒนาจังหวัดที่สอดคล้องกับนโยบายและยุทธศาสตร์ต่าง ๆ ที่เกี่ยวข้องกับการพัฒนาในระดับจังหวัด สามารถสรุปความสอดคล้องเชื่อมโยงระหว่างประเด็นยุทธศาสตร์การพัฒนา และตัวชี้วัดของจังหวัดหนองบัวลำภู กับประเด็นหมุดหมายและตัวชี้วัดตาม (ร่าง) แผนพัฒนาฯ ฉบับที่ 13 แสดงได้ดังตารางต่อไปนี้

ตาราง 1 ความสอดคล้องระหว่างประเด็นหมุดหมายตาม (ร่าง) แผนพัฒนาเศรษฐกิจและสังคมแห่งชาติ ฉบับที่ 13 และประเด็นการพัฒนาจังหวัดของแผนพัฒนาจังหวัดฯ

ประเด็นหมุดหมาย (ร่าง) แผนฯ 13	ประเด็นการพัฒนาจังหวัดหนองบัวลำภู
1. ไทยเป็นประเทศชั้นนำด้านสินค้าเกษตรและเกษตรแปรรูปมูลค่าสูง	2. การส่งเสริมและเพิ่มมูลค่าสินค้าเกษตร อุตสาหกรรม การค้า และการลงทุน
2. ไทยเป็นจุดหมายของการท่องเที่ยวที่เน้นคุณภาพและความยั่งยืน	3. การยกระดับมาตรฐานการท่องเที่ยวและบริการ
3. ไทยเป็นฐานการผลิตยานยนต์ไฟฟ้าที่สำคัญของโลก	-
4. ไทยเป็นศูนย์กลางทางการแพทย์และสุขภาพมูลค่าสูง	-
5. ไทยเป็นประตูการค้าการลงทุนและยุทธศาสตร์ทางโลจิสติกส์ที่สำคัญของภูมิภาค	-
6. ไทยเป็นศูนย์กลางด้านดิจิทัลและอุตสาหกรรมอิเล็กทรอนิกส์อัจฉริยะของอาเซียน	-
7. ไทยมีวิสาหกิจขนาดกลางและขนาดย่อมที่เข้มแข็ง มีศักยภาพสูง และสามารถแข่งขันได้	-
8. ไทยมีพื้นที่และเมืองอัจฉริยะที่น่าอยู่ ปลอดภัย เติบโตได้อย่างยั่งยืน	-
9. ไทยมีความยากจนข้ามรุ่นลดลง และคนไทยทุกคนมีความคุ้มครองทางสังคมที่เพียงพอ เหมาะสม	5. การสร้างความมั่นคง ปลอดภัยในชีวิต และทรัพย์สินของประชาชน
10. ไทยมีเศรษฐกิจหมุนเวียนและสังคมคาร์บอนต่ำ	-
11. ไทยสามารถลดความเสี่ยงและผลกระทบจากภัยธรรมชาติและการเปลี่ยนแปลงสภาพภูมิอากาศ	4. การบริหารจัดการทรัพยากรธรรมชาติและสิ่งแวดล้อมอย่างยั่งยืน
12. ไทยมีกำลังคนสมรรถนะสูง มุ่งเรียนรู้อย่างต่อเนื่อง ตอบโจทย์การพัฒนาแห่งอนาคต	1. การพัฒนาทรัพยากรมนุษย์และยกระดับคุณภาพชีวิต
13. ไทยมีภาครัฐที่ทันสมัย มีประสิทธิภาพ และตอบโจทย์ประชาชน	-

ตาราง 2 ตัวชี้วัดตาม (ร่าง) แผนพัฒนาเศรษฐกิจและสังคมแห่งชาติ ฉบับที่ 13 และความสอดคล้องระหว่างตัวชี้วัดตามแผนพัฒนาจังหวัดฯ

ตัวชี้วัด (ร่าง) แผนพัฒนาฯ ฉบับที่ 13	ตัวชี้วัดของจังหวัดหนองบัวลำภู
1.1 GDP สาขาเกษตรเติบโต ร้อยละ 4.5 ต่อไป	1. ร้อยละการขยายตัวของผลิตภัณฑ์มวลรวมจังหวัด (GPP) เพิ่มขึ้น 2. ร้อยละของรายได้เฉลี่ยต่อหัวประชากรเพิ่มขึ้น
1.2 รายได้สุทธิครัวเรือนเกษตรกร ไม่ต่ำกว่า 537,000 บาทต่อครัวเรือน	
1.3 พื้นที่ทำเกษตรกรรมยั่งยืนเพิ่มขึ้นเป็น 10 ล้านไร่	
1.4 พื้นที่เพาะปลูกพืชที่ไม่เหมาะสมลดลงร้อยละ 10	
1.5 ภาคเกษตรมีผลิตภาพการผลิตรวม (TFP) เฉลี่ยร้อยละ 1.5	
1.6 มีตลาดกลางสินค้าเกษตรภูมิภาค	
1.7 จำนวนสหกรณ์ภาคเกษตรในชั้นที่ 1 ตามเกณฑ์การจัดระดับความเข้มแข็งสหกรณ์เพิ่มขึ้นอย่างน้อย ร้อยละ 18	
1.8 จำนวนกลุ่มเกษตรกรในชั้นที่ 1 ตามเกณฑ์การจัดระดับความเข้มแข็งกลุ่มเกษตรกรเพิ่มขึ้นอย่างน้อยร้อยละ 6	
1.9 จำนวนวิสาหกิจชุมชนในระดับดี ตามเกณฑ์การจัดระดับความเข้มแข็งวิสาหกิจชุมชนเพิ่มขึ้นอย่างน้อยร้อยละ 35	
1.10 ผู้ประกอบการเกษตรเพิ่มขึ้น (การประเมินของ กษ.) ปีละ 4,000 ราย	
1.11 รายได้เฉลี่ยต่อประชากรในทุกภาคเพิ่มขึ้น	
1.12 สัมประสิทธิ์ความไม่เสมอภาคในการกระจายรายได้ของภาคต่ำกว่าสัมประสิทธิ์ความไม่เสมอภาคของประเทศ	
1.13 ทุกครัวเรือนที่มีสถานะยากจนข้ามรุ่นในปี 2566 หลุดพ้นจากความยากจนข้ามรุ่นภายในปี 2570	
1.14 รายได้จากการท่องเที่ยวเมืองท่องเที่ยวรองเฉลี่ยทุกเมืองเพิ่มขึ้นร้อยละ 10 ต่อปี	3. ร้อยละของรายได้จากการท่องเที่ยวเพิ่มขึ้น
1.15 รายได้จากนักท่องเที่ยวชาวไทยเพิ่มขึ้นร้อยละ 10 ต่อปี	
1.16 พื้นที่ป่าไม้เพิ่มขึ้น โดยเป็นป่าไม้ธรรมชาติ ร้อยละ 33 และพื้นที่ป่าเศรษฐกิจเพื่อการใช้ประโยชน์ ร้อยละ 12 ของพื้นที่ประเทศ	4. ร้อยละของพื้นที่ป่าไม้เพิ่มมากขึ้น 5. ร้อยละปริมาณขยะมูลฝอยชุมชนได้รับการจัดการอย่างถูกต้องเพิ่มขึ้น
1.17 การนำขยะกลับมาใช้ประโยชน์ใหม่เพิ่มขึ้น โดยมีอัตราการนำขยะกลับมาใช้ใหม่ของประเทศไม่ต่ำกว่าร้อยละ 40 ของปริมาณขยะที่นำกลับมาใช้ใหม่ได้ภายในปี 2570	
1.18 ปริมาณขยะต่อหัวในปี 2570 ลดลงจากปี 2560 ร้อยละ 10	
1.19 ดัชนีการพัฒนามนุษย์ 0.82 ภายในปี 2570	6. ร้อยละของคดีชีวิต ร่างกาย เพศ และคดีประทุษร้ายต่อทรัพย์ลดลง
1.20 ดัชนีรวมของความคุ้มครองทางสังคมมีค่าไม่ต่ำกว่า 100	

นอกจากนี้ฝ่ายเลขานุการคณะกรรมการสถิติระดับจังหวัด ได้ประชุมหารือร่วมกับสำนักงานจังหวัดได้สรุปความสอดคล้องเชื่อมโยงระหว่างประเด็นการพัฒนาจังหวัด ภายใต้แผนพัฒนาจังหวัดที่เป็นปัจจุบันที่สอดคล้องกับนโยบายและยุทธศาสตร์ต่าง ๆ ที่เกี่ยวข้องกับการพัฒนาในระดับจังหวัด ดังภาคผนวก ก

ตาราง 3 การวิเคราะห์ประเด็นการพัฒนาจังหวัด ภายใต้แผนพัฒนาจังหวัดที่เป็นปัจจุบันที่สอดคล้องกับยุทธศาสตร์ชาติ (พ.ศ. 2561 – 2580)

ยุทธศาสตร์/ประเด็นการพัฒนาภายใต้ยุทธศาสตร์ชาติ (พ.ศ. 2561-2580)			
ยุทธศาสตร์ด้านการพัฒนาและเสริมสร้างศักยภาพทรัพยากรมนุษย์ เป้าหมาย : 1. คนไทยเป็นคนดี คนเก่ง มีคุณภาพ พร้อมสำหรับวิถีชีวิตในศตวรรษที่ 21 2. สังคมไทยมีสภาพแวดล้อมที่เอื้อและสนับสนุนต่อการพัฒนาคนตลอดช่วงชีวิต	**ยุทธศาสตร์ด้านการสร้างความสามารถในการแข่งขัน** เป้าหมาย : 1. ประเทศไทยเป็นประเทศที่พัฒนาแล้ว เศรษฐกิจเติบโตอย่างมีเสถียรภาพและยั่งยืน 2. ประเทศไทยมีขีดความสามารถในการแข่งขันสูงขึ้น	**ยุทธศาสตร์ชาติด้านการสร้างการเติบโตบนคุณภาพชีวิตที่เป็นมิตรต่อสิ่งแวดล้อม** เป้าหมาย : 1. อนุรักษ์และรักษาทรัพยากรธรรมชาติสิ่งแวดล้อม และวัฒนธรรม ให้คนรุ่นต่อไป ได้ใช้อย่างยั่งยืนมีสมดุล 2. ฟื้นฟูและสร้างใหม่ฐานทรัพยากรธรรมชาติและสิ่งแวดล้อม เพื่อลดผลกระทบทางลบ จากการพัฒนาสังคมเศรษฐกิจ ของประเทศ 3. ใช้ประโยชน์และสร้างการเติบโตบนฐานทรัพยากรธรรมชาติและสิ่งแวดล้อมให้สมดุลภายในขีดความสามารถของระบบนิเวศ 4. ยกระดับกระบวนการเพื่อกำหนดอนาคตประเทศด้านทรัพยากรธรรมชาติสิ่งแวดล้อม และวัฒนธรรมบนหลักของการมีส่วนร่วม และธรรมาภิบาล	**ยุทธศาสตร์ชาติด้านความมั่นคง** เป้าหมาย : 1.ประชาชนอยู่ดีกินดีและมีความสุข 2. บ้านเมืองมีความมั่นคงในทุกมิติและทุกระดับ 3.กองทัพหน่วยงานด้านความมั่นคง ภาครัฐ ภาคเอกชน และภาคประชาชน มีความ พร้อมในการป้องกันและแก้ไขปัญหาความมั่นคง 4. ประเทศไทยมีบทบาทด้านความมั่นคงเป็นที่ชื่นชมและได้รับการยอมรับโดยประชาคมระหว่างประเทศ 2.5 การบริหารจัดการความมั่นคงมีผลสำเร็จที่เป็นรูปธรรมอย่างมีประสิทธิภาพ

ตาราง 4 การวิเคราะห์ประเด็นการพัฒนาจังหวัด ภายใต้แผนพัฒนาจังหวัดที่เป็นปัจจุบันที่สอดคล้องกับแผนแม่บทภายใต้ยุทธศาสตร์ชาติ

การพัฒนาศักยภาพคนตลอดช่วงชีวิต	**การเสริมสร้างให้คนไทยมีสุขภาวะที่ดี**	**การพัฒนาการเรียนรู้**	**การบริการประชาชนและประสิทธิภาพภาครัฐ**	**การเกษตร**	**การท่องเที่ยว**	**การเติบโตอย่างยั่งยืน**	**ความมั่นคง**
ตัวชี้วัด :	ตัวชี้วัด :	ตัวชี้วัด :	ตัวชี้วัด :	ตัวชี้วัด :	ตัวชี้วัด :	ตัวชี้วัด :	ตัวชี้วัด :
- ดัชนีการพัฒนามนุษย์ (ค่าคะแนน)	- อายุคาดเฉลี่ยของการมีสุขภาพดี (อายุเฉลี่ย)	- คะแนน PISA ด้านการอ่าน คณิตศาสตร์และวิทยาศาสตร์ (คะแนนเฉลี่ย) - อันดับขีดความสามารถในการแข่งขันของประเทศด้านการศึกษา - ความสามารถในการแข่งขันของประเทศไทยในระดับสากลดีขึ้น (GTCI) (คะแนน)	- ระดับความพึงพอใจในคุณภาพการให้บริการของภาครัฐ (ร้อยละ) - สัดส่วนความสำเร็จของกระบวนงานที่ได้รับการปรับเปลี่ยน ให้เป็นดิจิทัล (ร้อยละ) - ค่าคะแนนการประเมินร้อยละของเทศบาลและองค์การบริหารส่วนตาบลที่นำแผนชุมชนสู่การพัฒนาท้องถิ่น ได้ตามเกณฑ์ที่กำหนด (Local Quality Management : LQM) (คะแนน)	- อัตราการขยายตัวของมูลค่าสินค้าเกษตรแปรรูปและผลิตภัณฑ์ (เฉลี่ยร้อยละ) - อัตราการขยายตัวของมูลค่าของสินค้าเกษตรอัตลักษณ์พื้นถิ่น (เฉลี่ยร้อยละ) - มูลค่าผลผลิตสินค้าเกษตรต่อหน่วย (เฉลี่ยร้อยละ) - อัตราการขยายตัวของผลิตภัณฑ์มวลรวมสาขาเกษตร (เฉลี่ยร้อยละ)	- สัดส่วนผลิตภัณฑ์มวลรวมสาขาการท่องเที่ยวต่อผลิตภัณฑ์มวลรวมจังงหวัด (ร้อยละ) - อัตราส่วนรายได้จากการท่องเที่ยว (สัดส่วน)	สัดส่วนพื้นที่สีเขียวทุกประเภท (ร้อยละของพื้นที่ทั้งจังหวัด)	ดัชนีชี้วัดความสุขของประชากร

ตาราง 5 การวิเคราะห์ประเด็นการพัฒนาจังหวัด ภายใต้แผนพัฒนาจังหวัดที่เป็นปัจจุบันที่สอดคล้องกับแผนการปฏิรูปประเทศ 13 ด้าน

แผนการปฏิรูปประเทศ 13 ด้าน						
ด้านสังคม	**ด้านสาธารณสุข**	**ด้านการศึกษา**	**ด้านเศรษฐกิจ**	**ด้านทรัพยากรธรรมชาติและสิ่งแวดล้อม**	**ด้านกฎหมาย**	**ด้านวัฒนธรรมกีฬา แรงงานและการพัฒนาทรัพยากรมนุษย์**
เป้าหมาย: แก้ไขปัญหาความยากจนและ ความเหลื่อมล้ำในสังคม การคุ้มครองกลุ่มเปราะบางในสังคม ตลอดจนการสร้างความเป็นธรรมในการเข้าถึงทรัพยากรและแหล่งทุนของประชาชน	เป้าหมาย: ผู้เสี่ยงโรคและผู้สูงอายุได้รับ บริการที่มีประสิทธิภาพ ประสิทธิผล และทันสมัย มีความรอบรู้ด้านสุขภาพเพิ่มขึ้น สามารถป้องกันและลดโรค ที่สามารถป้องกันได้ พร้อมทั้งผู้สูงอายุสามารถดูแลสุขภาพตนเองและได้รับการบริบาลและรักษาพยาบาลที่มีคุณภาพที่บ้านและในชุมชน โดยกำหนดกิจกรรมปฏิรูปประเทศที่จะส่งผลให้เกิดการเปลี่ยนแปลงต่อประชาชน	เป้าหมาย: ยกระดับคุณภาพของการจัดการศึกษา ลดความเหลื่อมล้ำทางการศึกษามุ่งความเป็นเลิศและสร้างขีดความสามารถในการแข่งขันของประเทศ และปรับปรุงระบบการศึกษาให้มีประสิทธิภาพในการใช้ทรัพยากร เพิ่มความคล่องตัวในการรองรับความหลากหลาย ของการจัดการศึกษา และสร้างเสริมธรรมภิบาล ซึ่งการศึกษาที่จะได้รับการปฏิรูปจะครอบคลุมถึงการเรียนรู้ตลอดชีวิตมิได้จำกัดเฉพาะการจัดการศึกษาเพื่อคุณวุฒิตามระดับเท่านั้น	เป้าหมาย: ยกระดับศักยภาพทางเศรษฐกิจของประเทศ กระจายความเจริญและความเข้มแข็งของภาคสังคม และปรับบทบาทโครงสร้าง และกลไกสถาบันบริหาร จัดการเศรษฐกิจของประเทศตามหลักแนวคิดการบริหารงานคุณภาพที่มีบทบาทสำคัญต่อการขับเคลื่อน ประเด็นปฏิรูปเพื่อเพิ่มความสามารถในการแข่งขันทางเศรษฐกิจและลดความเหลื่อมล้ำให้เกิดผลสัมฤทธิ์	เป้าหมาย: ทรัพยากรธรรมชาติ และสิ่งแวดล้อม ได้รับการดูแลรักษาและฟื้นฟูอย่างเป็นระบบมีประสิทธิภาพ และมีความมบูรณ์ยั่งยืน เป็นฐานการพัฒนาประเทศทั้งทางเศรษฐกิจ สังคม สิ่งแวดล้อม พร้อมทั้ง เกิดความสมดุลระหว่างการอนุรักษ์ และการใช้ประโยชน์ ลดความขัดแย้งของการพัฒนาที่ใช้ฐานทรัพยากรธรรมชาติ บรรเทาผลกระทบสิ่งแวดล้อม และลดภัยพิบัติทางธรรมชาติ และมีระบบบริหารจัดการทรัพยากรธรรมชาติและสิ่งแวดล้อมที่มีประสิทธิภาพบนพื้นฐานการมีส่วนร่วมของทุกภาคส่วนตามแนวทางประชารัฐ	เป้าหมาย: การลดความเหลื่อมล้ำ สร้างความเป็นธรรมในทุกมิติและสร้างความเป็นธรรมในการเข้าถึงกระบวนการยุติธรรมอย่างทั่วถึง	เป้าหมาย: กำลังคนของประเทศมีทักษะ ที่เอื้อต่อการสร้างผลิตภาพ แรงงานและคุณภาพชีวิตที่ดี

ตาราง 6 การวิเคราะห์ประเด็นการพัฒนาจังหวัด ภายใต้แผนพัฒนาจังหวัดที่เป็นปัจจุบันที่สอดคล้องกับ (ร่าง) แผนพัฒนาเศรษฐกิจและสังคมแห่งชาติ ฉบับที่ 13

(ร่าง) แผนพัฒนาเศรษฐกิจและสังคมแห่งชาติ ฉบับที่ 13				
หมุดหมายที่ 9 ไทยมีความยากจนข้ามรุ่นลดลง และคนไทยทุกคนมีความคุ้มครองทางสังคมที่เพียงพอ เหมาะสม	**หมุดหมายที่ 1** ไทยเป็นประเทศชั้นนำด้านสินค้าเกษตรและเกษตร แปรรูปมูลค่าสูง **หมุดหมายที่ 5** ไทยเป็นประตูการค้าการลงทุนและยุทธศาสตร์ทางโลจิสติกส์ที่สำคัญของภูมิภาค	**หมุดหมายที่ 2** ไทยเป็นจุดหมายของการท่องเที่ยวที่เน้นคุณภาพและความยั่งยืน	**หมุดหมายที่ 11** ไทยสามารถลดความเสี่ยงและผลกระทบจากภัยธรรมชาติและการเปลี่ยนแปลงสภาพภูมิอากาศ	**หมุดหมายที่ 8** ไทยมีพื้นที่และเมืองอัจฉริยะที่น่าอยู่ ปลอดภัย เติบโตได้อย่างยั่งยืน

ตาราง 7 การวิเคราะห์ประเด็นการพัฒนาจังหวัด ภายใต้แผนพัฒนาจังหวัดที่เป็นปัจจุบันที่สอดคล้องกับเป้าหมายการพัฒนาที่ยั่งยืน (SDGs)

เป้าหมายที่ (Goals) 3 : สร้างหลักประกันว่าคนมีชีวิตที่มีสุขภาพดี และส่งเสริมความเป็นอยู่ที่ดีสำหรับทุกคนในทุกวัย	**เป้าหมายที่ (Goals) 4 :** สร้างหลักประกันว่าทุกคนมีการศึกษาที่มีคุณภาพอย่างครอบคลุมและเท่าเทียม และสนับสนุนโอกาสในการเรียนรู้ตลอดชีวิต	**เป้าหมายที่ (Goals) 8 :** ส่งเสริมการเติบโตทางเศรษฐกิจ ที่ต่อเนื่อง ครอบคลุม และยั่งยืน การจ้างงานเต็มที่ มีผลิตภาพ และการมีงานที่เหมาะสมสำหรับทุกคน	**เป้าหมายที่ (Goals) 15:** ปกป้อง ฟื้นฟู และส่งเสริมการใช้ประโยชน์จากระบบนิเวศทางบก จัดการป่าไม้อย่างยั่งยืน หยุดยั้งการรุกรานของทะเลทราย หยุดและย้อนกระบวนการเสื่อมโทรมของดิน หยุดยั้งการสูญเสียความหลากหลายทางชีวภาพ
เป้าประสงค์ (Targets) 3.7 สร้างหลักประกันว่ามีการเข้าถึงบริการ ข้อมูล การให้การศึกษาเกี่ยวกับอนามัยเจริญพันธุ์โดยถ้วนหน้า รวมถึงการวางแผนครอบครัว และการผสานอนามัยเจริญพันธุ์ในยุทธศาสตร์และแผนงานระดับชาติ ภายในปี 2573 3.8 บรรลุการมีหลักประกันสุขภาพถ้วนหน้า รวมถึงการป้องกันความเสี่ยงทางการเงิน การเข้าถึงการบริการสาธารณสุขจำเป็นที่มีคุณภาพ และเข้าถึงยาและวัคซีนจำเป็นที่ปลอดภัย มีประสิทธิภาพ มีคุณภาพ และมีราคาที่สามารถซื้อหาได้	**เป้าประสงค์ (Targets)** 4.1 สร้างหลักประกันว่าเด็กชายและเด็กหญิงทุกคนสำเร็จการศึกษาระดับประถมศึกษาและมัธยมศึกษาที่มีคุณภาพเท่าเทียมและไม่มีค่าใช้จ่ายนำไปสู่ผลลัพธ์ทางการเรียนที่มีประสิทธิผลภายในปี 2573 4.5 ขจัดความเหลื่อมล้ำทางเพศในการศึกษาและสร้างหลักประกันว่ากลุ่มที่เปราะบางซึ่งรวมถึงผู้พิการ ชนพื้นเมือง และเด็กเข้าถึงการศึกษาและการฝึกอาชีพทุกระดับอย่างเท่าเทียม ภายในปี 2573	**เป้าประสงค์ (Targets)** 8.1 ทำให้การเติบโตทางเศรษฐกิจต่อหัวประชากรมีความยั่งยืนตามบริบทของประเทศ โดยเฉพาะอย่างยิ่งให้ผลิตภัณฑ์มวลรวมในประเทศของประเทศพัฒนาน้อยที่สุดมีการขยายตัวอย่างน้อยร้อยละ 7 ต่อปี 8.3 ส่งเสริมนโยบายที่มุ่งเน้นการพัฒนาที่สนับสนุนกิจกรรมที่มีผลิตภาพ การสร้างงานที่สมควรความเป็นผู้ประกอบการ ความสร้างสรรค์และนวัตกรรมและส่งเสริมการเกิดและ การเติบโตของวิสาหกิจรายย่อยขนาดเล็กและขนาดกลาง ซึ่งรวมถึงผ่านทางการเข้าถึงบริการทางการเงิน	**เป้าประสงค์ (Targets)** 15.1 สร้างหลักประกันว่าจะมีการอนุรักษ์ การฟื้นฟูและการใช้ระบบนิเวศบนบกและในน้ำจืดในแผ่นดิน รวมทั้งบริการทางระบบนิเวศอย่างยั่งยืน โดยเฉพาะอย่างยิ่ง ป่าไม้พื้นที่ชุ่มน้ำ ภูเขา และเขตแห้งแล้ง โดยเป็นไปตามข้อบังคับภายใต้ความตกลงระหว่างประเทศ ภายในปี 2563 15.4 สร้างหลักประกันว่าจะมีการอนุรักษ์ระบบนิเวศภูเขาและความหลากหลายทางชีวภาพ ของระบบนิเวศเหล่านั้นเพื่อจะเพิ่มพูนขีด ความสามารถของระบบนิเวศเหล่านั้นที่จะให้ผลประโยชน์อันสำคัญต่อการพัฒนาที่ยั่งยืน ภายในปี 2573

ตาราง 8 การวิเคราะห์ประเด็นการพัฒนาจังหวัด ภายใต้แผนพัฒนาจังหวัดที่เป็นปัจจุบันที่สอดคล้องกับ (ร่าง) กรอบแผนพัฒนาภาคตะวันออกเฉียงเหนือ (พ.ศ. 2566 – 2570)

(ร่าง) กรอบแผนพัฒนาภาคตะวันออกเฉียงเหนือ (พ.ศ. 2566 – 2570)				
2) แก้ปัญหาความยากจนและพัฒนาคุณภาพชีวิตผู้มีรายได้น้อยเพื่อลด ความเหลื่อมล้ำทางสังคม		4) พัฒนาการท่องเที่ยวเชิงบูรณาการ	3) สร้างความเข้มแข็งของฐานเศรษฐกิจภายในควบคู่กับการแก้ปัญหาทรัพยากรธรรมชาติและสิ่งแวดล้อม	

ตาราง 9 การวิเคราะห์ประเด็นการพัฒนาจังหวัด ภายใต้แผนพัฒนาจังหวัดที่เป็นปัจจุบันที่สอดคล้องกับแผนพัฒนากลุ่มจังหวัดภาคตะวันออกเฉียงเหนือตอนบน 1 (พ.ศ. 2566 – 2570)

แผนพัฒนากลุ่มจังหวัดภาคตะวันออกเฉียงเหนือตอนบน 1 (พ.ศ. 2566 – 2570)				
4) พัฒนาทุนมนุษย์และยกระดับคุณภาพชีวิตในทุกช่วงวัยอย่างเท่าเทียม	3) พัฒนาและยกระดับสินค้าเกษตรปลอดภัยสู่เกษตรอินทรีย์อย่างเป็นระบบ ประเด็นการ 1) เพิ่มขีดความสามารถในการแข่งขันด้านการค้า การลงทุน และการค้าชายแดน	2) พัฒนาและส่งเสริมการท่องเที่ยวในกลุ่มจังหวัดสบายดีให้ได้มาตรฐานสากล	5) การรักษาสมดุลทรัพยากรธรรมชาติและสิ่งแวดล้อมเพื่อการพัฒนาอย่างยั่งยืน	

ตาราง 10 การวิเคราะห์ประเด็นการพัฒนาจังหวัด ภายใต้แผนพัฒนาจังหวัดที่เป็นปัจจุบันที่สอดคล้องกับนโยบายและยุทธศาสตร์ต่าง ๆ ที่เกี่ยวข้องกับแผนพัฒนาจังหวัดหนองบัวลำภู (พ.ศ. 2566 – 2570)

แผนพัฒนาจังหวัดหนองบัวลำภู (พ.ศ. 2566 – 2570)				
ประเด็นการพัฒนา 1. การพัฒนาทรัพยากรมนุษย์และยกระดับคุณภาพชีวิต ตัวชี้วัด : ร้อยละการขยายตัวของผลิตภัณฑ์มวลรวมจังหวัด (GPP) เพิ่มขึ้น	**ประเด็นการพัฒนา** 2. การส่งเสริมและเพิ่มมูลค่าสินค้าเกษตร อุตสาหกรรม การค้าและการลงทุน ตัวชี้วัด : ร้อยละของรายได้เฉลี่ยต่อหัวประชากรเพิ่มขึ้น	**ประเด็นการพัฒนา** 3. การยกระดับมาตรฐานการท่องเที่ยวและบริการ ตัวชี้วัด : ร้อยละของรายได้จากการท่องเที่ยวเพิ่มขึ้น	**ประเด็นการพัฒนา** 4. การบริหารจัดการทรัพยากรธรรมชาติและสิ่งแวดล้อมอย่างยั่งยืน ตัวชี้วัด : 1. ร้อยละของพื้นที่ป่าเพิ่มมากขึ้น 2. สัดส่วนปริมาณขยะมูลฝอยชุมชนที่ได้รับการจัดการอย่างถูกต้อง	**ประเด็นการพัฒนา** 5. การสร้างความมั่นคง ปลอดภัยในชีวิต และทรัพย์สินของประชาชน ตัวชี้วัด : ร้อยละของคดีชีวิตร่างกาย เพศ และคดีประทุษร้ายต่อทรัพย์ ลดลง

Strategy Road Map ความเชื่อมโยงตั้งแต่ยุทธศาสตร์ มาแผนพัฒนาจังหวัด

แผนระดับ 1

ยุทธศาสตร์ชาติ20 ปี			
3.ยุทธศาสตร์ชาติด้านการพัฒนาและเสริมสร้างศักยภาพทรัพยากรมนุษย์	2.ยุทธศาสตร์ชาติด้านการสร้างความสามารถในการแข่งขัน	5.ยุทธศาสตร์ชาติด้านการสร้างการเติบโตบนคุณภาพชีวิตที่เป็นมิตรต่อสิ่งแวดล้อม	1.ยุทธศาสตร์ชาติด้านความมั่นคง

แผนระดับ 2

แผนแม่บทภายใต้ ยุทธศาสตร์ชาติ				แผนการปฏิรูปประเทศ 13 ด้าน				(ร่าง) แผนพัฒนาเศรษฐกิจและสังคมแห่งชาติ ฉบับที่ 13			
11.การพัฒนาศักยภาพคนตลอดช่วงชีวิต	20.การบริการประชาชนและประสิทธิภาพภาครัฐ	3.การเกษตร	18.การเติบโตอย่างยั่งยืน	13.พัฒนาทรัพยกรมนุษย์	7. สาธารณสุข	5. เศรษฐกิจ	3. กฎหมาย	5.ไทยเป็นประตูการค้าการลงทุนและยุทธศาสตร์ทางโลจิสติกส์ที่สำคัญของภูมิภาค	1.ไทยเป็นประเทศชั้นนำด้านสินค้าเกษตรและเกษตรแปรรูปมูลค่าสูง	2.ไทยเป็นจุดหมายของการท่องเที่ยวที่เน้นคุณภาพและความยั่งยืน	
13.การเสริมสร้างให้คนไทยมีสุขภาวะที่ดี	12.การพัฒนาการเรียนรู้	5.การท่องเที่ยว	1.ความมั่นคง	9.สังคม	12.การศึกษา	6.ทรัพยากรธรรมชาติและสิ่งแวดล้อม		9.ไทยมีความยากจนข้ามรุ่นลดลงและคนไทยทุกคนมีความคุ้มครองทางสังคมที่เพียงพอเหมาะสม	11.สามารถลดความเสี่ยงและผลกระทบจากภัยธรรมชาติและ การเปลี่ยนแปลงสภาพภูมิอากาศ	8. ไทยมีพื้นที่และเมืองอัจฉริยะที่น่าอยู่ปลอดภัย เติบโตได้อย่างยั่งยืน	

ตัวชี้วัดสากล

Sustainable Development Goals: SDGs (17 เป้าหมาย)					
3.สร้างหลักประกันว่าคนมีชีวิตที่มีสุขภาพดีและส่งเสริมความเป็นอยู่ที่ดีสำหรับทุกคนในทุกวัย	4.สร้างหลักประกันว่าทุกคนมีการศึกษาที่มีคุณภาพอย่างครอบคลุมและเท่าเทียมและสนับสนุนโอกาสในการเรียนรู้ตลอดชีวิต	10.ลดความไม่เสมอภาคภายในประเทศและระหว่างประเทศ	8.ส่งเสริมการเติบโตทางเศรษฐกิจที่ต่อเนื่อง ครอบคลุม และยั่งยืน การจ้างงานเต็มที่มีผลิตภาพ และการมีงานที่เหมาะสมสำหรับทุกคน	15.ปกป้อง ฟื้นฟู และสนับสนุนการใช้ระบบนิเวศบนบกอย่างยั่งยืน จัดการป่าไม้อย่างยั่งยืน ต่อสู้กับการกลายสภาพเป็นทะเลทราย หยุดการเสื่อมโทรมของที่ดินและฟื้นสภาพกลับมาใหม่ และหยุดการสูญเสียความหลากหลายทางชีวภาพ	11. ทำให้เมืองและการตั้งถิ่นฐานของมนุษย์มีความครอบคลุม ปลอดภัย มีภูมิต้านทานและยั่งยืน

แผนระดับ 3

แผนพัฒนาภาคตะวันออกเฉียงเหนือ		แผนพัฒนากลุ่มจังหวัดภาคตะวันออกเฉียงเหนือตอนบน 1		แผนพัฒนาจังหวัดหนองบัวลำภู	
2 แก้ปัญหาความยากจนและพัฒนาคุณภาพชีวิตผู้มีรายได้น้อยเพื่อลดความเหลื่อมล้ำทางสังคม	4. พัฒนาการท่องเที่ยวเชิงบูรณาการ	4.พัฒนาทุนมนุษย์และยกระดับคุณภาพชีวิตในทุกช่วงวัยอย่างเท่าเทียม	3.พัฒนาและยกระดับสินค้าเกษตรปลอดภัยสู่เกษตรอินทรีย์อย่างเป็นระบบ	1 การพัฒนาทรัพยากรมนุษย์และยกระดับคุณภาพชีวิต	2 การส่งเสริมและเพิ่มมูลค่าสินค้าเกษตร อุตสาหกรรม การค้า และการลงทุน
		2.พัฒนาและส่งเสริมการท่องเที่ยวในกลุ่มจังหวัดสบายดีให้ได้มาตรฐานสากล	1.เพิ่มขีดความสามารถในการแข่งขันด้านการค้า การลงทุน และการค้าชายแดน	3 การยกระดับมาตรฐาน การท่องเที่ยวและบริการ	4 การบริหารจัดการทรัพยากรธรรมชาติและสิ่งแวดล้อมอย่างยั่งยืน
3.สร้างความเข้มแข็งของฐานเศรษฐกิจภายในควบคู่กับการแก้ปัญหา ทรัพยากรธรรมชาติและสิ่งแวดล้อม		5.การรักษาสมดุลทรัพยากรธรรมชาติและสิ่งแวดล้อม เพื่อการพัฒนาอย่างยั่งยืน		5 การสร้างความมั่นคง ปลอดภัยในชีวิตและทรัพย์สินของประชาชน	

valuechain

Generic Value Chain 1. พัฒนาคุณภาพชีวิต 2. ส่งเสริมสินค้าการเกษตร 3. การท่องเที่ยว 4. การบริหารทรัพยากรธรรมชาติ 5. ความมั่นคง

ภาพ 7 การเชื่อมโยงยุทธศาสตร์ระดับประเทศสู่แผนพัฒนาจังหวัดหนองบัวลำภู (พ.ศ. 2566 – 2570)

2.3 การวิเคราะห์สถานการณ์ แนวโน้ม การพัฒนาในระดับจังหวัด

การวิเคราะห์สถานการณ์ แนวโน้ม การพัฒนาในระดับจังหวัด โดยศึกษาจากตัวชี้วัดการพัฒนาระดับจังหวัดและกลุ่มจังหวัด[19] เดือนกรกฎาคม ปี 2564 ของสำนักงานสภาพัฒนาการเศรษฐกิจและสังคมแห่งชาติที่ดำเนินการตามมติคณะรัฐมนตรีเมื่อวันที่ 30 กันยายน 2558 ที่เห็นชอบให้ส่วนราชการนำตัวชี้วัดการพัฒนาระดับจังหวัดและกลุ่มจังหวัดพิจารณาใช้ประโยชน์ในการกำหนดแผนงานโครงการและงบประมาณลงสู่พื้นที่ เพื่อให้เกิดการบูรณาการขับเคลื่อนระหว่างจังหวัด กลุ่มจังหวัด และส่วนราชการ เป็นไปอย่างมีประสิทธิผล

แนวคิดการจัดทำตัวชี้วัดการพัฒนาระดับจังหวัดและกลุ่มจังหวัดเป็นการพัฒนาเครื่องมือที่ใช้วัดสถานะการพัฒนาพื้นที่จังหวัดและกลุ่มจังหวัดเชิงเปรียบเทียบ โดยมีเงื่อนไขข้อมูลที่นำมาจัดทำตัวชี้วัดจะต้องมีการจัดเก็บครอบคลุมทั้ง 76 จังหวัด และจัดเก็บอย่างต่อเนื่องทุกปีหรือปีเว้นปี สำหรับการดำเนินการในปี 2564 ได้นำเป้าหมายการพัฒนาที่ยั่งยืน (Sustainable Development Goals: SDGs) มาปรับใช้เป็นกรอบในการปรับปรุงตัวชี้วัดการพัฒนาระดับจังหวัด เพื่อให้จังหวัดมีข้อมูลตัวชี้วัดที่สะท้อนระดับการพัฒนาในพื้นที่และสอดคล้องกับเป้าหมายการจัดทำตัวชี้วัด SDGs ในระดับพื้นที่ของประเทศ โดยได้จัดทำข้อมูลเป็นอนุกรมตั้งแต่ปี 2558 – 2562 นำเสนอผลการเปรียบเทียบการพัฒนาในระดับภาพรวม ระดับรายตัวชี้วัด และระดับจังหวัดและกลุ่มจังหวัดในรูปแผนที่กราฟแท่งเปรียบเทียบ 5 ปี และกราฟใยแมงมุมรวมทั้งตารางข้อมูลเปรียบเทียบ 5 ปีในแต่ละตัวชี้วัดเทียบกับค่ากลางของประเทศ

โดยที่จังหวัด กลุ่มจังหวัดสามารถใช้ตัวชี้วัดชุดใหม่นี้ เป็นเครื่องมือในการวิเคราะห์เปรียบเทียบผลการพัฒนาและแนวโน้มของประเด็นปัญหาในพื้นที่ได้อย่างต่อเนื่อง และนำไปใช้ประกอบการวางและจัดทำแผนพัฒนาจังหวัด และกลุ่มจังหวัด และกำหนดแผนงานโครงการอย่างสอดคล้อง รวมทั้งส่วนราชการสามารถนำตัวชี้วัดไปใช้ประโยชน์ในการวิเคราะห์และชี้พื้นที่เป้าหมายการพัฒนาในระดับจังหวัดและกลุ่มจังหวัดในส่วนที่เกี่ยวกับภารกิจเพื่อกำหนดโครงการและงบประมาณได้ชัดเจนยิ่งขึ้น

มติคณะรัฐมนตรี เมื่อวันที่ 25 ตุลาคม 2559 เห็นชอบให้กระทรวงมหาดไทย (มท.) มีกลไกการขับเคลื่อนเป้าหมายการพัฒนาที่ยั่งยืนในระดับพื้นที่ และมติคณะรัฐมนตรี เมื่อวันที่ 24 มีนาคม 2563 รับทราบผลการประชุมคณะกรรมการเพื่อการพัฒนาที่ยั่งยืน (กพย.) ครั้งที่ 1/2562 เมื่อวันที่ 19 ธันวาคม 2562 โดยที่ประชุมเห็นชอบหลักการร่างแผนการขับเคลื่อนเป้าหมายการพัฒนาที่ยั่งยืน (SDGs) สำหรับประเทศไทย

ทั้งนี้ ตัวชี้วัดการพัฒนาระดับจังหวัด (Common Indicators) ชุดใหม่ มีการจัดกลุ่มข้อมูลตัวชี้วัดตามกรอบเป้าหมายการพัฒนาที่ยั่งยืน 5 มิติ (5P) ได้แก่ มิติการพัฒนาคน (People) มิติเศรษฐกิจและความมั่งคั่ง (Prosperity) มิติสิ่งแวดล้อม (Planet) มิติสันติภาพและยุติธรรม (Peace) และมิติความเป็นหุ้นส่วนการพัฒนา (Partnership) ประกอบด้วยตัวชี้วัดในแต่ละมิติดังนี้

1) มิติการพัฒนาคน (People)
   - 1.1) ร้อยละของประชากรที่อยู่ใต้เส้นความยากจน (ร้อยละ)
   - 1.2) ร้อยละของทารกแรกเกิดที่มีน้ำหนักต่ำกว่าเกณฑ์ (ร้อยละทารกเกิดมีชีพ)

[19] ที่มา: https://www.nesdc.go.th/ewt_news.php?nid=11594&filename=index

1.3) ร้อยละของประชากรที่เจ็บป่วยที่เป็นผู้ป่วยใน (ร้อยละ)
1.4) อัตราส่วนประชากรต่อแพทย์ (คน/แพทย์)
1.5) อัตราการเข้าเรียนรวมระดับมัธยมศึกษาตอนปลายและอาชีวศึกษา (ร้อยละ)
1.6) จำนวนปีการศึกษาเฉลี่ยประชากรไทย อายุ 15-39 ปี (ปี)
1.7) ค่าเฉลี่ยคะแนน O-net มัธยมศึกษาตอนปลาย (คะแนน)

2) มิติเศรษฐกิจและความมั่งคั่ง (Prosperity)
2.1) อัตราการเปลี่ยนแปลงของรายได้เฉลี่ยของครัวเรือนในจังหวัด (ร้อยละ)
2.2) อัตราการเปลี่ยนแปลงของผลิตภัณฑ์มวลรวมจังหวัด (ร้อยละ)
2.3) อัตราการว่างงาน (ร้อยละ)
2.4) อัตราส่วนหนี้เฉลี่ยต่อรายได้เฉลี่ยของครัวเรือน (เท่า)
2.5) ผลิตภาพแรงงาน (บาท/คน)
2.6) สัดส่วนปริมาณการใช้ไฟฟ้าภาคครัวเรือนต่อประชากร (kw-ชั่วโมง/คน)
2.7) สัดส่วนปริมาณน้ำมันเชื้อเพลิงในภาคอุตสาหกรรมต่อ GPP ภาคอุตสาหกรรม (ลิตร/ล้านบาท)
2.8) ร้อยละผู้อยู่ในระบบประกันสังคมต่อกำลังแรงงาน (ร้อยละ)
2.9) ร้อยละของครัวเรือนที่มีบ้านและที่ดินเป็นของตนเอง (ร้อยละ)
2.10) ร้อยละของหมู่บ้านที่ถนนสายหลักใช้การได้ตลอดปี (ร้อยละ)
2.11) สัมประสิทธิ์การกระจายรายได้ (ร้อยละ)

3) มิติสิ่งแวดล้อม (Planet)
3.1) อัตราการเปลี่ยนแปลงของพื้นที่ป่าไม้ในจังหวัด (ร้อยละ)
3.2) สัดส่วนปริมาณขยะที่กำจัดถูกต้องต่อปริมาณขยะที่เกิดขึ้น (ร้อยละ)
3.3) ร้อยละของครัวเรือนที่เข้าถึงน้ำประปา (ร้อยละ)
3.4) ร้อยละของประชากรที่ประสบอุทกภัย (ร้อยละ)
3.5) ร้อยละของประชากรที่ประสบภัยแล้ง (ร้อยละ)

4) มิติสันติภาพและยุติธรรม (Peace)
4.1) การแจ้งความคดีชีวิต ร่างกาย เพศ และคดีประทุษร้ายต่อทรัพย์ (ต่อแสนคน)
4.2) จำนวนของประชากรในเรือนจำ (ต่อแสนคน)
4.3) จำนวนเจ้าหน้าที่ตำรวจ (ต่อแสนคน)
4.4) อัตราการฆ่าตัวตาย (ต่อแสนคน)
4.5) จำนวนผู้ถูกกักขังที่รอการพิพากษาในสัดส่วนของประชากรในเรือนจำ (ร้อยละ)

5) มิติความเป็นหุ้นส่วนการพัฒนา (Partnership)
5.1) ร้อยละของประชากรที่เข้าถึงอินเตอร์เน็ต (ร้อยละ)
5.2) ร้อยละของภาษีที่ท้องถิ่นจัดเก็บได้ต่อรายได้รวมที่ไม่รวมเงินอุดหนุนและเงินอุดหนุนเฉพาะกิจ (ร้อยละ)
5.3) ความสามารถในการเบิกจ่ายงบประมาณของจังหวัด (ร้อยละ)
5.4) สัดส่วนองค์กรชุมชนต่อประชากรแสนคน (แห่ง/แสนคน)

ทั้งนี้ จากรายงานตัวชี้วัดการพัฒนาระดับจังหวัดและกลุ่มจังหวัด เดือนกรกฎาคม พ.ศ. 2564 ของสำนักงานสภาพัฒนาการเศรษฐกิจและสังคมแห่งชาติ สามารถสรุปได้ดังนี้ (ภาคผนวก ข)

1. ดัชนีรวมการพัฒนาจังหวัดหนองบัวลำภู

ค่าดัชนีการพัฒนา[20] ของจังหวัดมีค่ามากแสดงว่าจังหวัดมีการพัฒนาที่ดี (ลำดับที่มาก แสดงว่ามีระดับการพัฒนาที่ดี นั่นคือ ลำดับที่ 1 มีการพัฒนาน้อยที่สุด ลำดับที่ 76 มีการพัฒนามากที่สุด) เห็นได้จากข้อมูลปี 2562 ที่ใช้ในการวิเคราะห์ พบว่า

1.1 การเปรียบเทียบค่าดัชนีระหว่างจังหวัด

1.1.1 ดัชนีรวมการพัฒนาจังหวัดหนองบัวลำภู มีค่าเท่ากับ 50.73 เป็นลำดับที่ 20 ของประเทศ ซึ่งต่ำกว่าค่ากลางของประเทศ[21] (ดัชนี = 52.87)

1.1.2 ดัชนีด้านการพัฒนาคน (People) มีค่าเท่ากับ 52.98 เป็นลำดับที่ 9 ของประเทศ ซึ่งต่ำกว่าค่ากลางของประเทศ (ดัชนี = 63.20)

1.1.3 ดัชนีด้านเศรษฐกิจและความมั่งคั่ง (Prosperity) มีค่าเท่ากับ 42.39 เป็นลำดับที่ 4 ของประเทศ ซึ่งต่ำกว่าค่ากลางของประเทศ (ดัชนี = 50.03)

1.1.4 ดัชนีด้านสิ่งแวดล้อม (Planet) มีค่าเท่ากับ 46.48 เป็นลำดับที่ 20 ของประเทศ ซึ่งต่ำกว่าค่ากลางของประเทศ (ดัชนี = 50.92)

1.1.5 ดัชนีด้านสันติภาพและยุติธรรม (Peace) มีค่าเท่ากับ 66.88 เป็นลำดับที่ 63 ของประเทศ ซึ่งสูงกว่าค่ากลางของประเทศ (ดัชนี = 63.45)

1.1.6 ดัชนีด้านความเป็นหุ้นส่วนพัฒนา (Partnership) มีค่าเท่ากับ 48.11 เป็นลำดับที่ 51 ของประเทศ ซึ่งสูงกว่าค่ากลางของประเทศ (ดัชนี = 44.68)

1.2 การเปรียบเทียบค่าดัชนีระหว่างปี

ดัชนีรวมการพัฒนาจังหวัดหนองบัวลำภูปี 2562 มีค่าสูงกว่าปี 2561 และเมื่อพิจารณาในแต่ละมิติการพัฒนา พบว่า ในปี 2562 มิติการพัฒนาคน (People) และมิติความเป็นหุ้นส่วนพัฒนา (Partnership) มีค่าดัชนีสูงกว่าปี 2561 ส่วนมิติเศรษฐกิจและความมั่งคั่ง (Prosperity) มิติสิ่งแวดล้อม (Planet) และมิติสันติภาพและยุติธรรม (Peace) มีค่าดัชนีในปี 2562 ต่ำกว่า ปี 2561

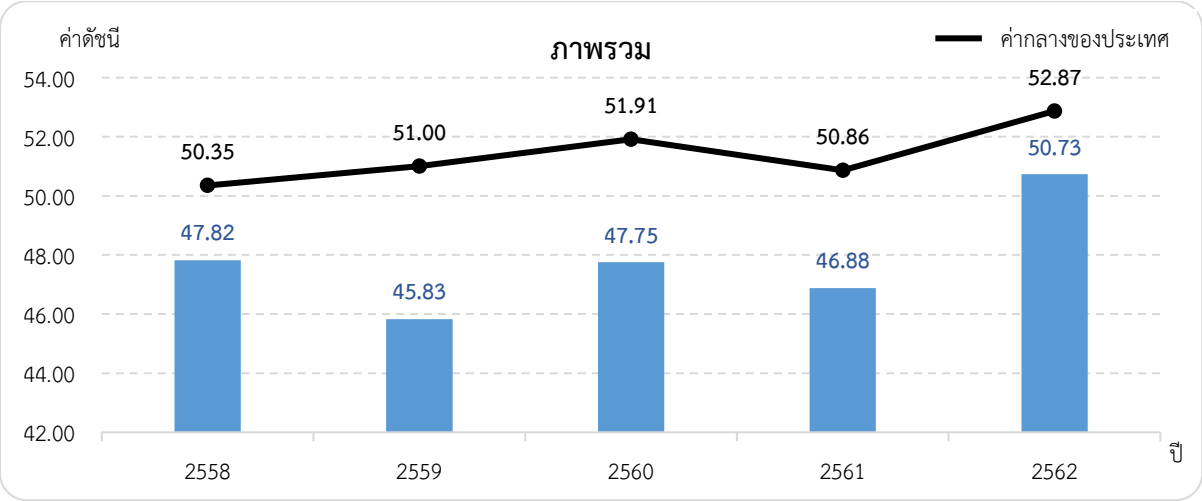

ภาพ 8 ดัชนีการพัฒนาภาพรวมของจังหวัดหนองบัวลำภูเทียบกับค่ากลางประเทศ

* ที่มา : ข้อมูลจากตัวชี้วัดการพัฒนาระดับจังหวัดและกลุ่มจังหวัด เดือนกรกฎาคม ปี 2564, สำนักงานสภาพัฒนาการเศรษฐกิจและสังคมแห่งชาติ

---

[20] การคำนวณดัชนีการพัฒนาระดับจังหวัด

- ดัชนีย่อย คำนวณจากค่าเฉลี่ยเลขคณิต (Arithmetic Mean) จากข้อมูลตัวชี้วัดในแต่ละมิติ
- ดัชนีรวม คำนวณจากค่าเฉลี่ยแบบเรขาคณิต (Geometric Mean) จากดัชนีย่อยทั้ง 5 ด้าน

[21] ค่ากลางของประเทศ คำนวณจากค่ามัธยฐาน (Median) ของดัชนีผสม (Composite Index) ค่าดัชนีรวม หรือดัชนีย่อยในแต่ละมิติ

2. ดัชนีด้านการพัฒนาคน (People)

ค่าดัชนีการพัฒนามีค่ามากแสดงว่าจังหวัดมีการพัฒนาที่ดี ตามข้อมูลสถิติในปี 2562 พบว่า

2.1 การเปรียบเทียบค่าดัชนีระหว่างจังหวัด ปี 2562 ดัชนีด้านการพัฒนาคน (People) มีค่าเท่ากับ 52.98 เป็นลำดับที่ 9 ของประเทศ ซึ่งต่ำกว่าค่ากลางของประเทศ (ดัชนี = 63.20) ในขณะที่ดัชนีด้านการพัฒนาคน (People) ปี 2562 (ดัชนี = 52.98) มีค่าสูงกว่าปี 2561 (ดัชนี = 47.53) เช่นเดียวกับดัชนีค่ากลางของประเทศปี 2562 (ดัชนี = 63.20) มีค่าสูงกว่าปี 2561 (ดัชนี = 59.89)

2.2 การเปรียบเทียบค่าดัชนีระหว่างปี

ดัชนีด้านการพัฒนาคน (People) จังหวัดหนองบัวลำภู ปี 2562 มีค่าสูงกว่าปี 2561 เมื่อพิจารณาค่าตัวชี้วัดการพัฒนา ในปี 2562 เทียบกับปี 2561 พบว่า ตัวชี้วัดที่มีการพัฒนาที่ดีขึ้น ได้แก่

- ตัวชี้วัด PP_02 ร้อยละของทารกแรกเกิดที่มีน้ำหนักต่ำกว่าเกณฑ์
- ตัวชี้วัด PP_05 อัตราการเข้าเรียนรวมระดับมัธยมศึกษาตอนปลายและอาชีวศึกษา (ร้อยละ)
- ตัวชี้วัด PP_06 จำนวนปีการศึกษาเฉลี่ยประชากรไทยอายุ 15-59 ปี (ปี)
- ตัวชี่วัด PP_07 ค่าเฉลี่ยคะแนน o-net มัธยมศึกษาตอนปลาย (คะแนน)

ในขณะเดียวกันตัวชี้วัดที่ต้องมีการพัฒนาให้ดีขึ้นต่อไป ได้แก่

- ตัวชี้วัด PP_01 ร้อยละของประชากรที่อยู่ใต้เส้นความยากจน (ร้อยละ)
- ตัวชี้วัด PP_03 ร้อยละของประชากรที่เจ็บป่วยที่เป็นผู้ป่วยใน (ร้อยละ)
- ตัวชี้วัด PP_04 อัตราส่วนประชากรต่อแพทย์ (คน/แพทย์)

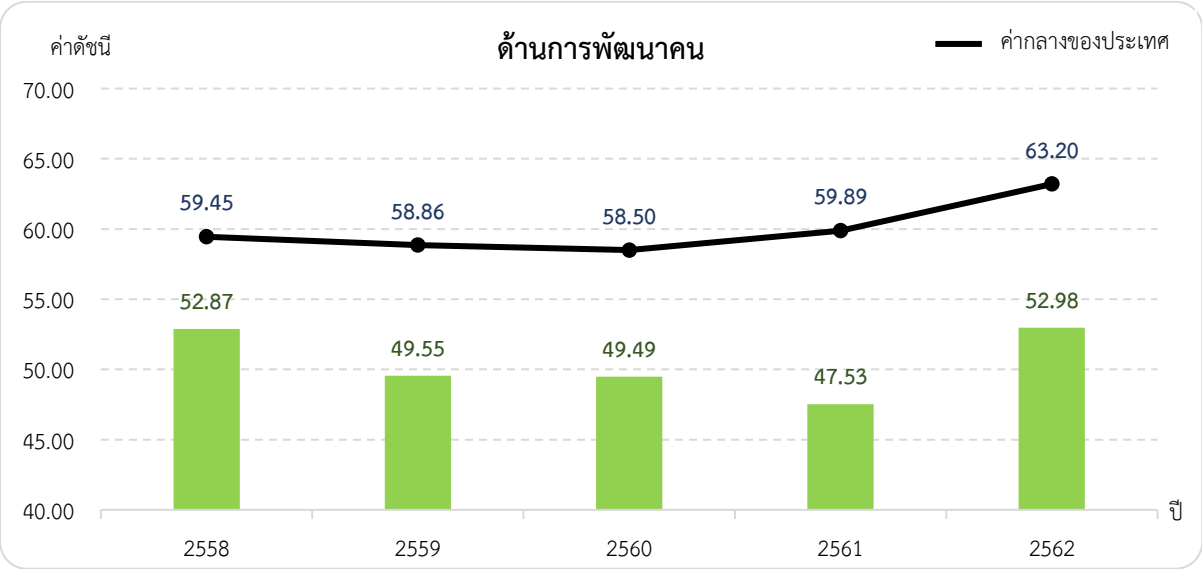

ภาพ 9 ดัชนีด้านการพัฒนาคน (People) ของจังหวัดหนองบัวลำภูเทียบกับค่ากลางประเทศ

* ที่มา : ข้อมูลจากตัวชี้วัดการพัฒนาระดับจังหวัดและกลุ่มจังหวัด เดือนกรกฎาคม ปี 2564 ของสำนักงานสภาพัฒนาการเศรษฐกิจและสังคมแห่งชาติ

นั่นคือ จังหวัดหนองบัวลำภูมีการพัฒนาคนที่ดีขึ้นจากปีที่ผ่านมา และยังคงต้องการการพัฒนาเพิ่มขึ้นเมื่อเทียบกับภาพรวมของประเทศ ทั้งในเรื่องปัญหาความยากจนของประชากร ปัญหาสุขภาวะทั้งในเด็กแรกเกิดและประชาชนทุกช่วงวัย รวมถึงปัญหาด้านการศึกษาของประชากรในวัยเรียน เพื่อให้จังหวัดมีการพัฒนาด้านคนให้เป็นไปในทิศทางที่ดีขึ้นและยั่งยืนต่อไป

3. ด้านเศรษฐกิจและความมั่งคั่ง (Prosperity)

ค่าดัชนีการพัฒนามีค่ามากแสดงว่าจังหวัดมีการพัฒนาที่ดี ตามข้อมูลสถิติในปี 2562 พบว่า

3.1 การเปรียบเทียบค่าดัชนีระหว่างจังหวัด ปี 2562 ด้านเศรษฐกิจและความมั่งคั่ง (Prosperity) มีค่าเท่ากับ 42.39 เป็นลำดับที่ 4 ของประเทศ ซึ่งต่ำกว่าค่ากลางของประเทศ (ดัชนี = 50.03) และที่มีค่าต่ำกว่าปี 2561 (ดัชนี = 45.37) เช่นเดียวกับดัชนีค่ากลางของประเทศปี 2562 (ดัชนี = 50.03) มีค่าดัชนีต่ำกว่าปี 2561 (ดัชนี = 50.06) นั่นคือ จังหวัดหนองบัวลำภูต้องพัฒนาด้านเศรษฐกิจและความมั่งคั่งให้มากขึ้น

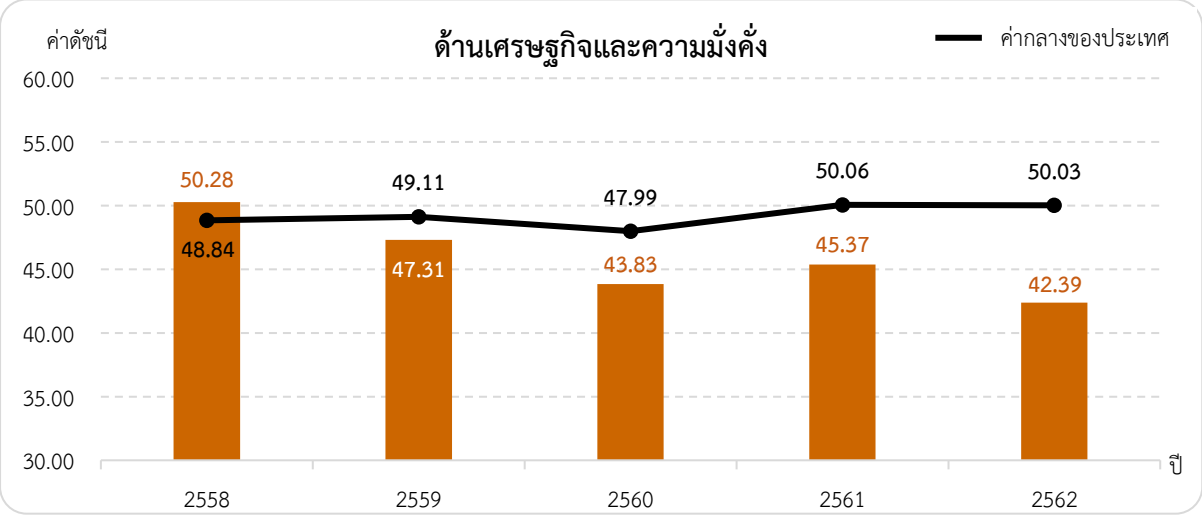

ภาพ 10 ดัชนีการพัฒนาด้านเศรษฐกิจและความมั่งคั่ง (Prosperity) ของจังหวัดหนองบัวลำภูเทียบกับค่ากลางประเทศ

* ที่มา: ข้อมูลจากตัวชี้วัดการพัฒนาระดับจังหวัดและกลุ่มจังหวัด เดือนกรกฎาคม ปี 2564 ของสำนักงานสภาพัฒนาการเศรษฐกิจและสังคมแห่งชาติ

3.2 การเปรียบเทียบค่าดัชนีระหว่างปี

ดัชนีด้านเศรษฐกิจและความมั่งคั่ง (Prosperity) จังหวัดหนองบัวลำภูปี 2562 มีค่าสูงกว่าปี 2561 เมื่อพิจารณาอัตราการเปลี่ยนแปลงตัวชี้วัด ในปี 2562 เทียบกับปี 2561 พบว่า ตัวชี้วัดที่มีการพัฒนาที่ดีขึ้น ได้แก่

- ตัวชี้วัด PT_04 อัตราส่วนหนี้เฉลี่ยต่อรายได้เฉลี่ยของครัวเรือน (เท่า)
- ตัวชี้วัด PT_05 ผลิตภาพแรงงาน (บาท/คน)
- ตัวชี้วัด PT_06 สัดส่วนปริมาณการใช้ไฟฟ้าภาคครัวเรือนต่อประชากร (kw-ชั่วโมง/คน)
- ตัวชี้วัด PT_07 สัดส่วนปริมาณน้ำมันเชื้อเพลิงในภาคอุตสาหกรรมต่อ GPP ภาคอุตสาหกรรม (ลิตร/ล้านบาท)
- ตัวชี้วัด PT_08 ร้อยละผู้อยู่ในระบบประกันสังคมต่อกำลังแรงงาน (ร้อยละ)
- ตัวชี้วัด PT_09 ร้อยละของครัวเรือนที่มีบ้านและที่ดินเป็นของตนเอง (ร้อยละ) และ

ในขณะเดียวกันตัวชี้วัดที่ต้องมีการพัฒนาให้ดีขึ้นต่อไป ได้แก่

- ตัวชี้วัด PT_01 อัตราการเปลี่ยนแปลงของรายได้เฉลี่ยของครัวเรือนในจังหวัด (ร้อยละ)
- ตัวชี้วัด PT_02 อัตราการเปลี่ยนแปลงของผลิตภัณฑ์มวลรวมจังหวัด (ร้อยละ)
- ตัวชี้วัด PT_03 อัตราการว่างงาน (ร้อยละ)
- ตัวชี้วัด PT_10 ร้อยละของหมู่บ้านที่ถนนสายหลักใช้การได้ตลอดปี (ร้อยละ)
- ตัวชี้วัด PT_11 สัมประสิทธิ์การกระจายรายได้

นั่นคือ จังหวัดหนองบัวลำภูมีการพัฒนาด้านเศรษฐกิจและความมั่งคั่งที่ดีขึ้นจากปีที่ผ่านมา และยังคงต้องการการพัฒนาเพิ่มขึ้นด้านการเพิ่มรายได้ของครัวเรือน และการพัฒนาภาคอุตสาหกรรม

4. ด้านสิ่งแวดล้อม (Planet)

ค่าดัชนีการพัฒนามีค่ามากแสดงจังหวัดมีการพัฒนาที่ดี ตามข้อมูลสถิติในปี 2562 พบว่า

4.1 การเปรียบเทียบค่าดัชนีระหว่างจังหวัด ปี 2562 ด้านสิ่งแวดล้อม (Planet) มีค่าเท่ากับ 46.48 เป็นลำดับที่ 20 ของประเทศ ซึ่งต่ำกว่าค่ากลางของประเทศ (ดัชนี = 50.92) แต่มีค่าต่ำกว่าปี 2561 (ดัชนี = 47.01) ซึ่งค่าดัชนีของปี 2562 และปี 2561 มีค่าต่ำกว่าค่ากลางของประเทศ (ปี 2562 ดัชนี = 50.03 ปี 2561 ดัชนี = 51.60) นั่นคือ มีการพัฒนาด้านสิ่งแวดล้อม (Planet) ต่ำกว่าปีที่ผ่านมา แต่ยังคงสถานการณ์พัฒนาเป็นไปในทิศทางที่ดีเมื่อเทียบกับภาพรวมของประเทศ

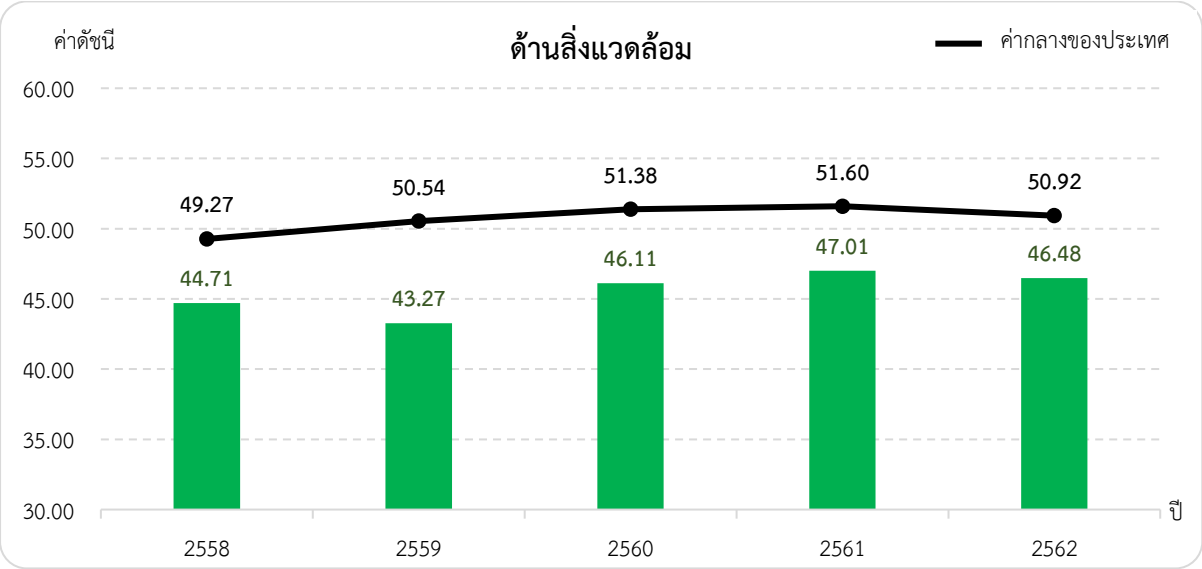

ภาพ 11 ดัชนีการพัฒนาด้านสิ่งแวดล้อม (Planet) ของจังหวัดหนองบัวลำภูเทียบกับค่ากลางประเทศ

* ที่มา: ข้อมูลจากตัวชี้วัดการพัฒนาระดับจังหวัดและกลุ่มจังหวัด เดือนกรกฎาคม ปี 2564 ของสำนักงานสภาพัฒนาการเศรษฐกิจและสังคมแห่งชาติ

4.2 การเปรียบเทียบค่าดัชนีระหว่างปี

ดัชนีด้านสิ่งแวดล้อม (Planet) จังหวัดหนองบัวลำภูปี 2562 มีค่าต่ำกว่าปี 2561 เมื่อพิจารณาอัตราการเปลี่ยนแปลงตัวชี้วัด ในปี 2562 เทียบกับปี 2561 พบว่า ตัวชี้วัดที่มีการพัฒนาที่ดีขึ้น คือ PN_03 ร้อยละของครัวเรือนที่เข้าถึงน้ำประปา (ร้อยละ) ขณะเดียวกันตัวชี้วัดที่ต้องมีการพัฒนาให้ดีขึ้นต่อไป ได้แก่

- ตัวชี้วัด PN_01 อัตราการเปลี่ยนแปลงของพื้นที่ป่าไม้ในจังหวัด (ร้อยละ)
- ตัวชี้วัด PN_02 สัดส่วนปริมาณขยะที่กำจัดถูกต้องต่อปริมาณขยะที่เกิดขึ้น (ร้อยละ)

ในขณะที่ไม่มีข้อมูลปี 2562 ในการเปรียบเทียบข้อมูล จำนวน 2 ตัวชี้วัด ได้แก่ PN_04 ร้อยละของประชากรที่ประสบอุทกภัย (ร้อยละ) และตัวชี้วัด PN_05 ร้อยละของประชากรที่ประสบภัยแล้ง (ร้อยละ) นั่นคือ จังหวัดหนองบัวลำภูมีค่าดัชนีการพัฒนาด้านสิ่งแวดล้อมที่ต่ำกว่าปีที่ผ่านมา และต่ำกว่าค่ากลางของประเทศ ดังนั้น จึงต้องการการพัฒนาเพื่อเพิ่มพื้นที่ป่าไม้ การบริหารจัดการขยะ รวมถึงการบริหารจัดการภัยพิบัติ (อุทกภัย และภัยแล้ง)

5. ด้านสันติภาพและยุติธรรม (Peace)

ค่าดัชนีการพัฒนามีค่ามากแสดงจังหวัดมีการพัฒนาที่ดี ตามข้อมูลสถิติในปี 2562 พบว่า

5.1 การเปรียบเทียบค่าดัชนีระหว่างจังหวัด ปี 2562 ด้านสันติภาพและยุติธรรม (Peace) มีค่าเท่ากับ 66.88 เป็นลำดับที่ 63 ของประเทศ ซึ่งสูงกว่าค่ากลางของประเทศ (ดัชนี = 63.45) แต่มีค่าต่ำกว่าปี 2561 (ดัชนี = 69.20) โดยดัชนีค่ากลางของประเทศในปี 2562 มีค่าสูงกว่า ปี 2561 (ปี 2562 ดัชนี = 63.45 ปี 2561 ดัชนี = 62.02)

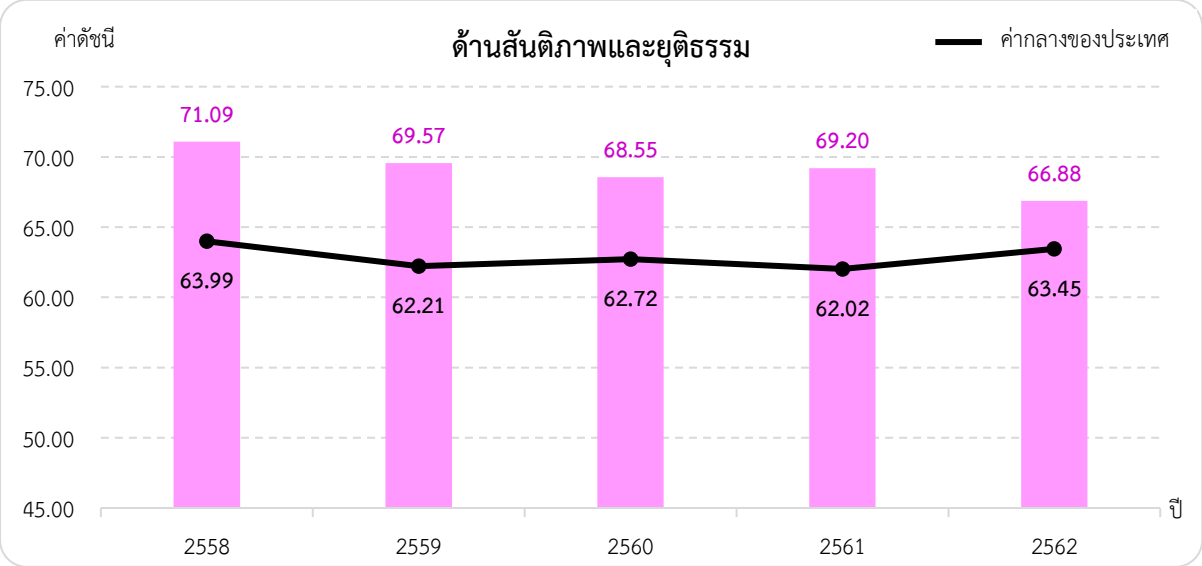

ภาพ 12 ดัชนีการพัฒนาด้านสันติภาพและยุติธรรม (Peace) ของจังหวัดหนองบัวลำภูเทียบกับค่ากลางประเทศ

* ที่มา: ข้อมูลจากตัวชี้วัดการพัฒนาระดับจังหวัดและกลุ่มจังหวัด เดือนกรกฎาคม ปี 2564 ของสำนักงานสภาพัฒนาการเศรษฐกิจและสังคมแห่งชาติ

5.2 การเปรียบเทียบค่าดัชนีระหว่างปี

ดัชนีด้านสันติภาพและยุติธรรม (Peace) จังหวัดหนองบัวลำภูปี 2562 มีค่าต่ำกว่าปีที่ผ่านมา เมื่อพิจารณาอัตราการเปลี่ยนแปลงตัวชี้วัด ในปี 2562 เทียบกับปี 2561 พบว่า ตัวชี้วัดที่มีการพัฒนาที่ดีขึ้น ได้แก่ ตัวชี้วัด PC_01 การแจ้งความคดีชีวิต ร่างกาย เพศ และคดีประทุษร้ายต่อทรัพย์ (ต่อแสนคน) และตัวชี้วัด PC_02 จำนวนของประชากรในเรือนจำ (ต่อแสนคน) ในขณะเดียวกันตัวชี้วัดที่ต้องมีการพัฒนาให้ดีขึ้นต่อไป ได้แก่

- ตัวชี้วัด PC_03 จำนวนเจ้าหน้าที่ตำรวจ (ต่อแสนคน)
- ตัวชี้วัด PC_04 อัตราการฆ่าตัวตาย (ต่อแสนคน)
- ตัวชี้วัด PC_05 จำนวนผู้ถูกกักขังที่รอการพิพากษาในสัดส่วนของประชากรในเรือนจำ (ร้อยละ)

นั่นคือ จังหวัดหนองบัวลำภูมีค่าดัชนีการพัฒนาด้านสันติภาพและยุติธรรม ที่ต่ำกว่าปีที่ผ่านมา ดังนั้นจึงต้องมีการเพิ่มจำนวนเจ้าหน้าที่ตำรวจเพื่อรักษาความสงบเรียบร้อย และความปลอดภัยของประชาชน รวมทั้งการดูแลสุขภาวะทางจิตของประชากรเพื่อลดอัตราการฆ่าตัวตาย

6. ด้านความเป็นหุ้นส่วนพัฒนา (Partnership)

ค่าดัชนีการพัฒนามีค่ามากแสดงจังหวัดมีการพัฒนาที่ดี ตามข้อมูลสถิติในปี 2562 พบว่า

6.1 การเปรียบเทียบค่าดัชนีระหว่างจังหวัด ปี 2562 ด้านความเป็นหุ้นส่วนพัฒนา (Partnership) มีค่าเท่ากับ 48.11 เป็นลำดับที่ 51 ของประเทศ ซึ่งสูงกว่าค่ากลางของประเทศ (ดัชนี = 44.68) และมีค่าสูงกว่าปี 2561 (ดัชนี = 32.27) สอดคล้องกับดัชนีค่ากลางของประเทศที่มีค่าสูงขึ้น (ปี 2562 ดัชนี = 44.68 ปี 2561 ดัชนี = 38.69) นั่นคือ จังหวัดหนองบัวลำภูมีการพัฒนาด้านความเป็นหุ้นส่วนพัฒนา (Partnership) สูงกว่าปีที่ผ่านมา และมีสถานการณ์พัฒนาเป็นไปในทิศทางที่ดีขึ้นเมื่อเทียบกับภาพรวมของประเทศ

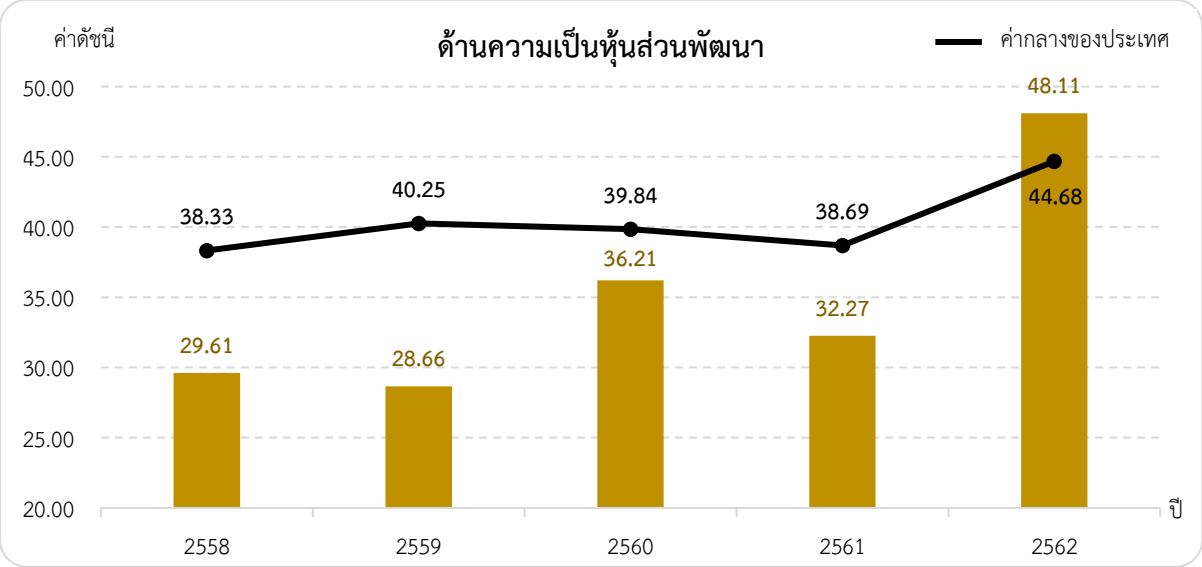

ภาพ 13 ดัชนีการพัฒนาด้านความเป็นหุ้นส่วนพัฒนา (Partnership) ของจังหวัดหนองบัวลำภูเทียบกับค่ากลางประเทศ

* ที่มา: ข้อมูลจากตัวชี้วัดการพัฒนาระดับจังหวัดและกลุ่มจังหวัด เดือนกรกฎาคม ปี 2564 ของสำนักงานสภาพัฒนาการเศรษฐกิจและสังคมแห่งชาติ

6.2 การเปรียบเทียบค่าดัชนีระหว่างปี

ดัชนีด้านความเป็นหุ้นส่วนพัฒนา (Partnership) จังหวัดหนองบัวลำภูปี 2562 มีค่าสูงกว่าปีที่ผ่านมา เมื่อพิจารณาอัตราการเปลี่ยนแปลงตัวชี้วัด ในปี 2562 เทียบกับปี 2561 พบว่า จังหวัดหนองบัวลำภูมีการพัฒนาที่ดีขึ้นในทุกตัวชี้วัด ได้แก่

- ตัวชี้วัด PS_01 ร้อยละของประชากรที่เข้าถึงอินเตอร์เน็ต (ร้อยละ)
- ตัวชี้วัด PS_02 ร้อยละภาษีที่ท้องถิ่นจัดเก็บได้ต่อรายได้รวมที่ไม่รวมเงินอุดหนุนและเงินอุดหนุนเฉพาะกิจ
- ตัวชี้วัด PS_03 ความสามารถในการเบิกจ่ายงบประมาณของจังหวัด (ร้อยละ)
- ตัวชี้วัด PS_04 สัดส่วนองค์กรชุมชนต่อประชากรแสนคน (แห่ง/แสนคน)

บทที่ 3

รายการข้อมูลสถิติทางการที่เกี่ยวข้องกับการพัฒนาในระดับจังหวัด

จากรายงานตัวชี้วัดการพัฒนาระดับจังหวัดและกลุ่มจังหวัด เดือนกรกฎาคม พ.ศ. 2564 ของสำนักงานสภาพัฒนาการเศรษฐกิจและสังคมแห่งชาติ พบว่า จังหวัดหนองบัวลำภูมีตัวชี้วัดที่ต้องการในมิติด้านการพัฒนาคน (People) ด้านเศรษฐกิจและความมั่งคั่ง (Prosperity) และด้านสิ่งแวดล้อม (Planet) เป็นหลัก เพื่อให้ค่าดัชนีการพัฒนามีค่าสูงกว่าค่ากลางของประเทศ เนื่องจากการพัฒนาด้านคน (People) มีค่าดัชนีเท่ากับ 52.98 (ค่ากลางของประเทศมีค่าดัชนี = 63.20) ด้านเศรษฐกิจและความมั่งคั่ง (Prosperity) มีค่าดัชนีเท่ากับ 42.39 (ค่ากลางของประเทศมีค่าดัชนี = 50.03) และด้านสิ่งแวดล้อม (Planet) มีค่าดัชนีเท่ากับ 46.48 (ค่ากลางของประเทศมีค่าดัชนี = 50.92) ในขณะเดียวกันต้องมีการพัฒนาในมิติด้านสันติภาพและยุติธรรม (Peace) และด้านความเป็นหุ้นส่วนพัฒนา (Partnership) ควบคู่กันไปด้วย ซึ่งการพัฒนาในแต่ละมิติจะต้องอาศัยข้อมูลต่าง ๆ ที่เกี่ยวข้องเป็นตัวบ่งชี้ว่าจังหวัดได้มีการพัฒนาไปในทิศทางที่ดีขึ้น

ดังนั้น ในการพัฒนาในแต่ละมิตินั้น จะต้องมีการกำหนดรายการข้อมูลต่าง ๆ ที่เกี่ยวข้องและมีความสอดคล้องกับประเด็นการพัฒนาจังหวัดด้วย โดยเริ่มจากการวิเคราะห์ห่วงโซ่คุณค่า (Value Chain) และจัดทำผังสถิติทางการ[22] ตามประเด็นการพัฒนาจังหวัด เพื่อให้สามารถตอบโจทย์การพัฒนาในระดับจังหวัดในแต่ละมิติได้ โดยมีรายละเอียดดังนี้

3.1 ประเด็นการพัฒนาที่ 1: การพัฒนาทรัพยากรมนุษย์และยกระดับคุณภาพชีวิต

วัตถุประสงค์ พัฒนาศักยภาพคนตลอดช่วงชีวิต

ในการขับเคลื่อนประเด็นการพัฒนาที่ 1: การพัฒนาทรัพยากรมนุษย์และยกระดับคุณภาพชีวิต จากการรายงานดัชนีชี้วัดความก้าวหน้าของคน (Human Achievement Index : HAI) ปี 2562 ของจังหวัดหนองบัวลำภู ด้านการศึกษาค่าดัชนีย่อยด้านการศึกษาระดับทั่วประเทศอยู่ที่ 0.4309 โดยค่าดัชนีย่อยด้านการศึกษาของจังหวัดหนองบัวลำภูอยู่ที่ 0.2360 เป็นลำดับที่ 74 ของประเทศ มีผลสัมฤทธิ์ทางการศึกษาต่ำกว่าเกณฑ์ของประเทศ ดังนี้

- ค่าเฉลี่ยเชาวน์ปัญญา (IQ) ของเด็กนักเรียนชั้นประถมศึกษาปีที่ 1 (พ.ศ. 2559) อยู่ที่ 91.75 คะแนน เป็นลำดับ 73 ของประเทศ โดยต่ำกว่าค่าเฉลี่ยประเทศร้อยละ 7.06
- คะแนนเฉลี่ย O-Net ชั้นประถมศึกษาปีที่ 6 ปี พ.ศ. 2563 อยู่ที่ร้อยละ 37.67 ค่าเฉลี่ยประเทศอยู่ที่ 42.13 ต่ำกว่าค่าเฉลี่ยประเทศร้อยละ 11.83

[22] ผังสถิติทางการมีส่วนประกอบสำคัญ คือ ห่วงโซ่คุณค่า (VC) ปัจจัยแห่งความสำเร็จ (CSF) ตัวชี้วัด รายการสถิติทางการ การจัดจำแนกระดับการนำเสนอผล สถานะ หน่วยงาน การส่งข้อมูลให้ส่วนราชการส่วนกลาง (กระทรวง กรม) หรือไม่ และหมายเหตุ ซึ่งภายใต้ผังสถิติทางการจะมีสถิติทางการที่มีความสำคัญและจำเป็นในการกำหนดนโยบาย การติดตาม และประเมินผลการดำเนินงานในจังหวัด

- คะแนนเฉลี่ย O-Net ชั้นมัธยมศึกษาปีที่ 3 ปี พ.ศ. 2563 อยู่ที่ร้อยละ 33.20 ค่าเฉลี่ยประเทศอยู่ที่ 36 ต่ำกว่าค่าเฉลี่ยประเทศร้อยละ 7.77

- คะแนนเฉลี่ย O-Net ชั้นมัธยมศึกษาปีที่ 6 ปี พ.ศ. 2563 อยู่ที่ร้อยละ 29.53 ค่าเฉลี่ยประเทศอยู่ที่ 33.79 ต่ำกว่าค่าเฉลี่ยประเทศร้อยละ 12.6

ดังนั้น จึงได้ดำเนินการจัดทำห่วงโซ่คุณค่า (Value Chain) ที่สอดคล้องกับแผนพัฒนาจังหวัดหนองบัวลำภู เรื่อง “การพัฒนาทรัพยากรมนุษย์และยกระดับคุณภาพชีวิต” และคัดเลือกปัจจัยสู่ความสำเร็จ (Critical Success Factor) พร้อมจัดทำผังสถิติทางการ เรื่อง “การพัฒนาทรัพยากรมนุษย์และยกระดับคุณภาพชีวิต” ที่ประกอบด้วยรายการข้อมูลสถิติทางการที่สามารถนำไปใช้ในการติดตามและประเมินผลในเรื่องดังกล่าวได้ ซึ่งมีรายละเอียดดังนี้

3.1.1 ห่วงโซ่คุณค่า (Value Chain) ที่สอดคล้องกับแผนพัฒนาจังหวัดหนองบัวลำภู

แนวคิดการจัดทำห่วงโซ่คุณค่าที่สอดคล้องกับแผนพัฒนาจังหวัดหนองบัวลำภู “ประเด็นการพัฒนาที่ 1 การพัฒนาทรัพยากรมนุษย์และยกระดับคุณภาพชีวิต” โดยเริ่มจากการศึกษาห่วงโซ่คุณค่าของประเทศไทย 140 เป้าหมายแผนแม่บทย่อย ภายใต้แผนแม่บทภายใต้ยุทธศาสตร์ชาติ (23 ด้าน) ประเด็น 11 การพัฒนาศักยภาพคนตลอดช่วงชีวิต

- แผนแม่บทย่อย 11.2 การพัฒนาเด็กตั้งแต่ช่วงตั้งครรภ์จนถึงปฐมวัย เป้าหมาย 110201 เด็กเกิดอย่างมีคุณภาพ มีพัฒนาการสมวัย สามารถเข้าถึงบริการที่มีคุณภาพมากขึ้น
- แผนแม่บทย่อย 11.3 การพัฒนาเด็กตั้งแต่ช่วงวัยเรียน/วัยรุ่น เป้าหมาย 110301 วัยเรียน/วัยรุ่น มีความรู้และทักษะในศตวรรษที่ 21 ครบถ้วน รู้จักคิด วิเคราะห์ รักการเรียนรู้ มีสานึกพลเมือง มีความกล้าหาญทางจริยธรรม มีความสามารถในการแก้ปัญหา ปรับตัว สื่อสาร และทางานร่วมกับผู้อื่นได้อย่างมีประสิทธิผลตลอดชีวิตดีขึ้น
- แผนแม่บทย่อย 11.4 การพัฒนาและยกระดับศักยภาพวัยแรงงาน เป้าหมาย 110401 แรงงานมีศักยภาพในการเพิ่มผลผลิต มีทักษะ อาชีพสูง ตระหนักในความสาคัญที่จะพัฒนาตนเองให้เต็มศักยภาพ สามารถปรับตัว และเรียนรู้สิ่งใหม่ตามพลวัตของโครงสร้างอาชีพ และความต้องการของตลาดแรงงานเพิ่มขึ้น

จากนั้นดำเนินการจัดทำห่วงโซ่คุณค่า (Value Chain) การพัฒนาศักยภาพคนตลอดช่วงชีวิต ดังภาพ 13 และห่วงโซ่คุณค่า (Value Chain) ที่สอดคล้องกับแผนพัฒนาจังหวัดหนองบัวลำภู เรื่อง “การพัฒนาทรัพยากรมนุษย์และยกระดับคุณภาพชีวิต” ได้ดังภาพ 14

ห่วงโซ่คุณค่า (Value Chain) “การพัฒนาศักยภาพคนตลอดช่วงชีวิต”

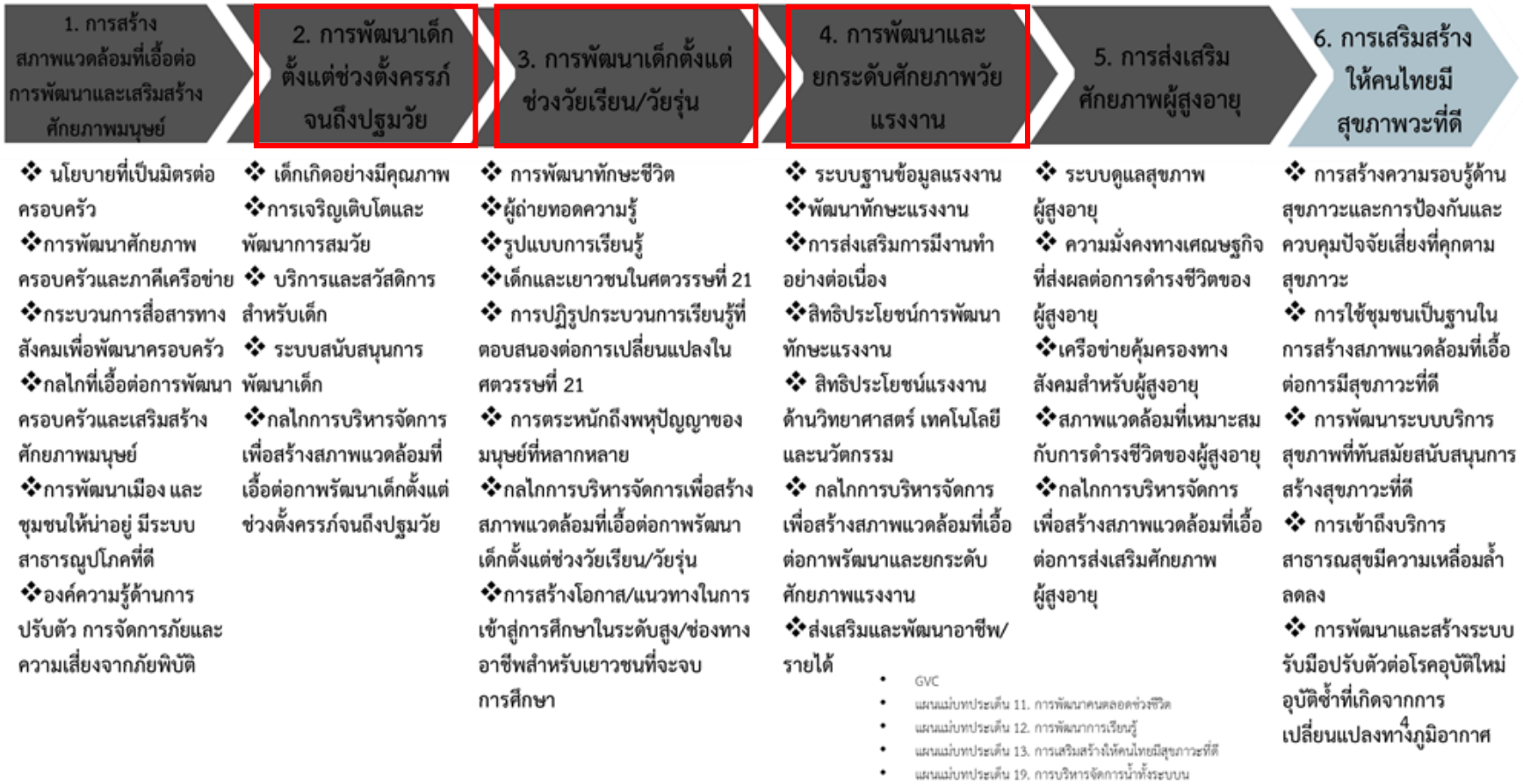

ภาพ 14 ห่วงโซ่คุณค่า (Value Chain) “การพัฒนาศักยภาพคนตลอดช่วงชีวิต”

ห่วงโซ่คุณค่า (Value Chain) “การพัฒนาทรัพยากรมนุษย์และยกระดับคุณภาพชีวิต”

ต้นน้ำ → **กลางน้ำ** → **ปลายน้ำ**

การพัฒนาโครงสร้างพื้นฐาน	พัฒนาทักษะ	การส่งเสริมสุขภาวะที่ดี	การพัฒนาศักยภาพคนตลอดช่วงชีวิต
- สร้างโอกาสการศึกษาให้ประชาชนอย่างทั่วถึง	- พัฒนาศักยภาพของครัวเรือนและชุมชนในการประกอบสัมมาชีพตามแนวทางปรัชญาของเศรษฐกิจพอเพียง	- ส่งเสริม ป้องกัน รักษาและฟื้นฟูสุขภาพประชาชน	- สร้างโอกาสการเข้าถึงระบบประกันสังคมและสวัสดิการของรัฐ
- สร้างภูมิคุ้มกันทางสังคมให้กับคนในสังคมทุกช่วงวัยและผู้พิการให้มีความเข้มแข็งตลอดชีวิต			

ภาพ 15 ห่วงโซ่คุณค่า (Value Chain) “การพัฒนาทรัพยากรมนุษย์และยกระดับคุณภาพชีวิต”

3.1.2 ผังสถิติทางการ

การจัดทำผังสถิติทางการประเด็นการพัฒนาที่ 1 “การพัฒนาทรัพยากรมนุษย์และยกระดับคุณภาพชีวิต” หลังจากที่ได้มีการศึกษาแนวทางการพัฒนาจังหวัด (ประเด็นการพัฒนาที่ 1) ที่สอดคล้องกับห่วงโซ่คุณค่า (Value Chain) ที่สอดคล้องกับแผนพัฒนาจังหวัดหนองบัวลำภูแล้ว จะต้องมีการคัดเลือกปัจจัยสู่ความสำเร็จ (Critical Success Factor) ที่มีความสำคัญในการบริหารงานในจังหวัด จากนั้นจัดทำผังสถิติทางการ “การพัฒนาทรัพยากรมนุษย์และยกระดับคุณภาพชีวิต” โดยศึกษายุทธศาสตร์ กลยุทธ์ แนวทางการพัฒนา ที่สอดคล้องกับปัจจัยสู่ความสำเร็จ (Critical Success Factor) พร้อมทั้งกำหนดรายการข้อมูลสถิติที่สำคัญและจำเป็น จึงสามารถสรุปผังสถิติทางการ “การพัฒนาทรัพยากรมนุษย์และยกระดับคุณภาพชีวิต” ดังตาราง 11

ตาราง 11 ผังสถิติทางการ “การพัฒนาทรัพยากรมนุษย์และยกระดับคุณภาพชีวิต”

ห่วงโซ่คุณค่า (VC)	ปัจจัยแห่งความสำเร็จ (CSF)	ตัวชี้วัด	บัญชีสถิติทางการ	การจัดจำแนก	ระดับการนำเสนอผล	สถานะข้อมูล	หน่วยงาน	การจัดส่งข้อมูลให้ส่วนราชการส่วนกลาง [23]	หมายเหตุ
การพัฒนาเด็กตั้งแต่ช่วงวัยเรียน/วัยรุ่น	การบริหารจัดการระบบการเรียนรู้	ร้อยละของค่าเฉลี่ยคะแนน ONET ชั้นมัธยมศึกษาตอนปลายเพิ่มขึ้นอยู่ในเกณฑ์มาตรฐาน	ค่าเฉลี่ยคะแนน ONET ชั้นมัธยมศึกษาตอนปลาย		จังหวัด	พร้อมเผยแพร่	สำนักงานเขตพื้นที่การศึกษามัธยมศึกษา	จัดส่ง	
การพัฒนาเด็กตั้งแต่ช่วงวัยเรียน/วัยรุ่น	ระบบข้อมูล	ร้อยละของจำนวนครู ระดับมัธยมศึกษาตอนปลาย	จำนวนครู ระดับมัธยมศึกษาตอนปลาย		จังหวัด	พร้อมเผยแพร่	สำนักงานเขตพื้นที่การศึกษามัธยมศึกษา	จัดส่ง	
การพัฒนาเด็กตั้งแต่ช่วงวัยเรียน/วัยรุ่น	ระบบข้อมูล	จำนวนนักเรียน ระดับมัธยมศึกษาตอนปลาย	จำนวนนักเรียน ระดับมัธยมศึกษาตอนปลาย		จังหวัด	พร้อมเผยแพร่	สำนักงานเขตพื้นที่การศึกษามัธยมศึกษา	จัดส่ง	
การพัฒนาเด็กตั้งแต่ช่วงวัยเรียน/วัยรุ่น	เด็กและเยาวชนในศตวรรษที่ 21	อัตราส่วนนักเรียนระดับมัธยมศึกษาตอนปลายต่อห้องเรียน	อัตราส่วนนักเรียนระดับมัธยมศึกษาตอนปลายต่อห้องเรียน		จังหวัด	พร้อมเผยแพร่	สำนักงานเขตพื้นที่การศึกษามัธยมศึกษา	จัดส่ง	

[23] การส่งข้อมูลให้ส่วนราชการส่วนกลาง (กระทรวง กรม) แบ่งเป็น 1. จัดส่ง 2. ไม่ได้จัดส่ง เพื่อใช้ในการกำหนดหน่วยงานเจ้าของข้อมูล (Data Owner) และประสานกับกระทรวงกรมต้นสังกัดในการลงทะเบียนชุดข้อมูลในระบบบัญชีข้อมูลภาครัฐเพื่อให้บริการข้อมูลดังกล่าวต่อไป

ตาราง 11 ผังสถิติทางการ “การพัฒนาทรัพยากรมนุษย์และยกระดับคุณภาพชีวิต” (ต่อ)

ห่วงโซ่คุณค่า (VC)	ปัจจัยแห่งความสำเร็จ (CSF)	ตัวชี้วัด	บัญชีสถิติทางการ	การจัดจำแนก	ระดับการนำเสนอผล	สถานะข้อมูล	หน่วยงาน	การจัดส่งข้อมูลให้ส่วนราชการส่วนกลาง	หมายเหตุ
การพัฒนาเด็กตั้งแต่ช่วงวัยเรียน/วัยรุ่น	เด็กและเยาวชนในศตวรรษที่ 21	อัตราส่วนนักเรียนระดับมัธยมศึกษาตอนปลายต่อครู	อัตราส่วนนักเรียนระดับมัธยมศึกษาตอนปลายต่อครู		จังหวัด	พร้อมเผยแพร่	สำนักงานเขตพื้นที่การศึกษามัธยมศึกษา	จัดส่ง	
การพัฒนาเด็กตั้งแต่ช่วงวัยเรียน/วัยรุ่น	การบริหารจัดการระบบการเรียนรู้	ร้อยละของคะแนนเฉลี่ยเชาวน์ปัญญา (IQ) ของนักเรียนชั้นประถมศึกษาปีที่ 1 เพิ่มขึ้น อยู่ในเกณฑ์มาตรฐาน	คะแนนเฉลี่ยเชาวน์ปัญญา (IQ) ของนักเรียนชั้นประถมศึกษาปีที่ 1		จังหวัด	พร้อมเผยแพร่	สำนักงานเขตพื้นที่การศึกษามัธยมศึกษา	จัดส่ง	
การพัฒนาเด็กตั้งแต่ช่วงวัยเรียน/วัยรุ่น	เด็กและเยาวชนในศตวรรษที่ 21	ร้อยละของนักเรียนที่ออกกลางคันจำแนกตามสาเหตุที่สำคัญน้อยลง	นักเรียนที่ออกกลางคันจำแนกตามสาเหตุที่สำคัญ		จังหวัด	พร้อมเผยแพร่	สำนักงานเขตพื้นที่การศึกษามัธยมศึกษา	จัดส่ง	
การพัฒนาเด็กตั้งแต่ช่วงวัยเรียน/วัยรุ่น	การบริหารจัดการระบบการเรียนรู้	ร้อยละของผู้เรียน/นักศึกษาที่ลงทะเบียนเรียน และผู้เรียน/นักศึกษาที่สำเร็จการศึกษา ในสังกัดสำนักงานส่งเสริมการศึกษานอกระบบและการศึกษาตามอัธยาศัย เพิ่มขึ้น	ผู้เรียน/นักศึกษาที่ลงทะเบียนเรียน และผู้เรียน/นักศึกษาที่สำเร็จการศึกษา ในสังกัดสำนักงานส่งเสริมการศึกษานอกระบบและการศึกษาตามอัธยาศัย		จังหวัด	พร้อมเผยแพร่	สังกัดสำนักงานส่งเสริมการศึกษานอกระบบและการศึกษาตามอัธยาศัย	จัดส่ง	
การพัฒนาเด็กตั้งแต่ช่วงตั้งครรภ์จนถึงปฐมวัย	เด็กเกิดอย่างมีคุณภาพ	ร้อยละของทารกแรกเกิดที่มีน้ำหนักต่ำกว่าเกณฑ์ ลดลง	ร้อยละของทารกแรกเกิดที่มีน้ำหนักต่ำกว่าเกณฑ์		จังหวัด	พร้อมเผยแพร่	สำนักงานสาธารณสุขจังหวัดหนองบัวลำภู	จัดส่ง	

ตาราง 11 ผังสถิติทางการ “การพัฒนาทรัพยากรมนุษย์และยกระดับคุณภาพชีวิต” (ต่อ)

ห่วงโซ่คุณค่า (VC)	ปัจจัยแห่งความสำเร็จ (CSF)	ตัวชี้วัด	บัญชีสถิติทางการ	การจัดจำแนก	ระดับการนำเสนอผล	สถานะข้อมูล	หน่วยงาน	การจัดส่งข้อมูลให้ส่วนราชการส่วนกลาง	หมายเหตุ
การพัฒนาเด็กตั้งแต่ช่วงวัยเรียน/วัยรุ่น	ระบบข้อมูล	อาจารย์ในระดับอาชีวศึกษา และอุดมศึกษา จำแนกตามวุฒิ	อาจารย์ในระดับอาชีวศึกษาและอุดมศึกษา จำแนกตามวุฒิ		จังหวัด	พร้อมเผยแพร่	สำนักงานศึกษาธิการจังหวัดหนองบัวลำภู	จัดส่ง	
การส่งเสริมศักยภาพผู้สูงอายุ	ระบบดูแลสุขภาพผู้สูงอายุ	สัดส่วนคนอายุ 60 ปีขึ้นไปมีอาชีพและมีรายได้	คนอายุ 60 ปีขึ้นไปมีอาชีพและมีรายได้		จังหวัด	พร้อมเผยแพร่	สำนักงานพัฒนาชุมชนจังหวัดหนองบัวลำภู	จัดส่ง	
การสร้างสภาพแวดล้อมที่เอื้อต่อการพัฒนาและเสริมสร้างศักยภาพมนุษย์	กระบวนการสื่อสารทางสังคมเพื่อพัฒนาครอบครัว	ร้อยละของครัวเรือนที่มีรายได้เฉลี่ยต่อเดือนเพิ่มขึ้น (จำแนกตามแหล่งที่มาของรายได้)	รายได้เฉลี่ยต่อเดือนของครัวเรือนจำแนกตามแหล่งที่มาของรายได้		ส่วนกลาง	พร้อมเผยแพร่	สำนักงานสถิติแห่งชาติ	จัดส่ง	
การสร้างสภาพแวดล้อมที่เอื้อต่อการพัฒนาและเสริมสร้างศักยภาพมนุษย์	กระบวนการสื่อสารทางสังคมเพื่อพัฒนาครอบครัว	ร้อยละของรายได้เฉลี่ยต่อเดือนของสถานะทางเศรษฐสังคมของครัวเรือนเพิ่มขึ้น	รายได้เฉลี่ยต่อเดือนจำแนกตามสถานะทางเศรษฐสังคมของครัวเรือน		ส่วนกลาง	พร้อมเผยแพร่	สำนักงานสถิติแห่งชาติ	จัดส่ง	
การสร้างสภาพแวดล้อมที่เอื้อต่อการพัฒนาและเสริมสร้างศักยภาพมนุษย์	กระบวนการสื่อสารทางสังคมเพื่อพัฒนาครอบครัว	ร้อยละของค่าใช้จ่ายเฉลี่ยต่อเดือนของครัวเรือน	ค่าใช้จ่ายเฉลี่ยต่อเดือนของครัวเรือน		ส่วนกลาง	พร้อมเผยแพร่	สำนักงานสถิติแห่งชาติ	จัดส่ง	

ตาราง 11 ผังสถิติทางการ “การพัฒนาทรัพยากรมนุษย์และยกระดับคุณภาพชีวิต” (ต่อ)

ห่วงโซ่คุณค่า (VC)	ปัจจัยแห่งความสำเร็จ (CSF)	ตัวชี้วัด	บัญชีสถิติทางการ	การจัดจำแนก	ระดับการนำเสนอผล	สถานะข้อมูล	หน่วยงาน	การจัดส่งข้อมูลให้ส่วนราชการส่วนกลาง	หมายเหตุ
การสร้างสภาพแวดล้อมที่เอื้อต่อการพัฒนาและเสริมสร้างศักยภาพมนุษย์	กระบวนการสื่อสารทางสังคมเพื่อพัฒนาครอบครัว	สัมประสิทธิ์ความไม่เสมอภาค (Gini coefficient) ด้านรายจ่ายเพื่อการอุปโภคบริโภคของครัวเรือน	สัมประสิทธิ์ความไม่เสมอภาค (Gini coefficient) ด้านรายจ่ายเพื่อการอุปโภคบริโภคของครัวเรือน		ส่วนกลาง	พร้อมเผยแพร่	สำนักงานสถิติแห่งชาติ	จัดส่ง	
การสร้างสภาพแวดล้อมที่เอื้อต่อการพัฒนาและเสริมสร้างศักยภาพมนุษย์	กระบวนการสื่อสารทางสังคมเพื่อพัฒนาครอบครัว	สัมประสิทธิ์ความไม่เสมอภาค (Gini coefficient) ด้านรายได้ของครัวเรือน	สัมประสิทธิ์ความไม่เสมอภาค (Gini coefficient) ด้านรายได้ของครัวเรือน		ส่วนกลาง	พร้อมเผยแพร่	สำนักงานสถิติแห่งชาติ	จัดส่ง	
การสร้างสภาพแวดล้อมที่เอื้อต่อการพัฒนาและเสริมสร้างศักยภาพมนุษย์	กระบวนการสื่อสารทางสังคมเพื่อพัฒนาครอบครัว	ร้อยละของหนี้สินครัวเรือนลดลง	หนี้สินเฉลี่ยต่อครัวเรือน		ส่วนกลาง	พร้อมเผยแพร่	สำนักงานสถิติแห่งชาติ	จัดส่ง	
การพัฒนาและยกระดับศักยภาพวัยแรงงาน	ระบบฐานข้อมูลแรงงาน	อัตราการว่างงานลดลง	การว่างงาน		ส่วนกลาง	พร้อมเผยแพร่	สำนักงานสถิติแห่งชาติ	จัดส่ง	
การพัฒนาและยกระดับศักยภาพวัยแรงงาน	ระบบฐานข้อมูลแรงงาน	ร้อยละของจำนวนผู้ประกันตนตามมาตรา 33 เพิ่มขึ้น	จำนวนผู้ประกันตนตามมาตรา 33		จังหวัด	พร้อมเผยแพร่	สำนักงานประกันสังคมจังหวัดหนองบัวลำภู	จัดส่ง	

ตาราง 11 ผังสถิติทางการ “การพัฒนาทรัพยากรมนุษย์และยกระดับคุณภาพชีวิต” (ต่อ)

ห่วงโซ่คุณค่า (VC)	ปัจจัยแห่งความสำเร็จ (CSF)	ตัวชี้วัด	บัญชีสถิติทางการ	การจัดจำแนก	ระดับการนำเสนอผล	สถานะข้อมูล	หน่วยงาน	การจัดส่งข้อมูลให้ส่วนราชการส่วนกลาง	หมายเหตุ
การพัฒนาและยกระดับศักยภาพวัยแรงงาน	ระบบฐานข้อมูลแรงงาน	ร้อยละของจำนวนผู้ประกันตนตามมาตรา 39 เพิ่มขึ้น	จำนวนผู้ประกันตนตามมาตรา 39		จังหวัด	พร้อมเผยแพร่	สำนักงานประกันสังคมจังหวัดหนองบัวลำภู	จัดส่ง	
การพัฒนาและยกระดับศักยภาพวัยแรงงาน	ระบบฐานข้อมูลแรงงาน	ร้อยละของจำนวนผู้ประกันตนตามมาตรา 40 เพิ่มขึ้น	จำนวนผู้ประกันตนตามมาตรา 40		จังหวัด	พร้อมเผยแพร่	สำนักงานประกันสังคมจังหวัดหนองบัวลำภู	จัดส่ง	
การเสริมสร้างให้คนไทยมีสุขภาวะที่ดี	ระบบฐานข้อมูลแรงงาน	ร้อยละของจำนวนลูกจ้างที่ประสบอันตรายหรือเจ็บป่วยจากการทำงาน ลดลง	จำนวนลูกจ้างที่ประสบอันตรายหรือเจ็บป่วยจากการทำงาน		จังหวัด	พร้อมเผยแพร่	สำนักงานประกันสังคมจังหวัดหนองบัวลำภู	จัดส่ง	
การเสริมสร้างให้คนไทยมีสุขภาวะที่ดี	การใช้ชุมชนเป็นฐานในการสร้างสภาพแวดล้อมที่เอื้อต่อการมีสุขภาวะที่ดี	ร้อยละของจำนวนคนพิการที่จดทะเบียน	จำนวนคนพิการที่จดทะเบียน		จังหวัด	พร้อมเผยแพร่	สำนักงานพัฒนาสังคมและความมั่นคงของมนุษย์จังหวัดหนองบัวลำภู	จัดส่ง	
การเสริมสร้างให้คนไทยมีสุขภาวะที่ดี	การพัฒนาและสร้างระบบรับมือปรับตัวต่อโรคอุบัติใหม่ อุบัติซ้ำที่เกิดจากการเปลี่ยนแปลงทางภูมิอากาศ	ร้อยละของจำนวนสถานพยาบาล (จำแนกตามประเภท)	จำนวนสถานพยาบาล (จำแนกตามประเภท)		จังหวัด	พร้อมเผยแพร่	สำนักงานสาธารณสุขจังหวัดหนองบัวลำภู	จัดส่ง	

ตาราง 11 ผังสถิติทางการ “การพัฒนาทรัพยากรมนุษย์และยกระดับคุณภาพชีวิต” (ต่อ)

ห่วงโซ่คุณค่า (VC)	ปัจจัยแห่งความสำเร็จ (CSF)	ตัวชี้วัด	บัญชีสถิติทางการ	การจัดจำแนก	ระดับการนำเสนอผล	สถานะข้อมูล	หน่วยงาน	การจัดส่งข้อมูลให้ส่วนราชการส่วนกลาง	หมายเหตุ
การเสริมสร้างให้คนไทยมีสุขภาวะที่ดี	การพัฒนาและสร้างระบบรับมือปรับตัวต่อโรคอุบัติใหม่ อุบัติซ้ำที่เกิดจากการเปลี่ยนแปลงทางภูมิอากาศ	ร้อยละของจำนวนสถานพยาบาลที่มีเตียงผู้ป่วยรับไว้ค้างคืน	จำนวนสถานพยาบาลที่มีเตียงผู้ป่วยรับไว้ค้างคืน		จังหวัด	พร้อมเผยแพร่	สำนักงานสาธารณสุขจังหวัดหนองบัวลำภู	จัดส่ง	
การเสริมสร้างให้คนไทยมีสุขภาวะที่ดี	การพัฒนาและสร้างระบบรับมือปรับตัวต่อโรคอุบัติใหม่ อุบัติซ้ำที่เกิดจากการเปลี่ยนแปลงทางภูมิอากาศ	ร้อยละของจำนวนแพทย์ ทันตแพทย์ เภสัชกร พยาบาล ผู้ช่วยพยาบาล	จำนวนแพทย์ ทันตแพทย์ เภสัชกร พยาบาล ผู้ช่วยพยาบาล		จังหวัด	พร้อมเผยแพร่	สำนักงานสาธารณสุขจังหวัดหนองบัวลำภู	จัดส่ง	
การเสริมสร้างให้คนไทยมีสุขภาวะที่ดี	การพัฒนาและสร้างระบบรับมือปรับตัวต่อโรคอุบัติใหม่ อุบัติซ้ำที่เกิดจากการเปลี่ยนแปลงทางภูมิอากาศ	ร้อยละของจำนวนผู้ป่วยนอก จำแนกตามกลุ่มสาเหตุ (21 กลุ่มโรค)	จำนวนผู้ป่วยนอก จำแนกตามกลุ่มสาเหตุ (21 กลุ่มโรค)		จังหวัด	พร้อมเผยแพร่	สำนักงานสาธารณสุขจังหวัดหนองบัวลำภู	จัดส่ง	
การเสริมสร้างให้คนไทยมีสุขภาวะที่ดี	การพัฒนาและสร้างระบบรับมือปรับตัวต่อโรคอุบัติใหม่ อุบัติซ้ำที่เกิดจากการเปลี่ยนแปลงทางภูมิอากาศ	ร้อยละของจำนวนผู้ป่วยใน จำแนกตามสาเหตุการป่วย 298 กลุ่มโรค จำนวน 5 โรคติดต่อไม่เรื้อรัง (ต่อแสนประชากร)	จำนวนผู้ป่วยใน จำแนกตามสาเหตุการป่วย 298 กลุ่มโรค จำนวน 5 โรคติดต่อไม่เรื้อรัง (ต่อแสนประชากร)		จังหวัด	พร้อมเผยแพร่	สำนักงานสาธารณสุขจังหวัดหนองบัวลำภู	จัดส่ง	

ตาราง 11 ผังสถิติทางการ “การพัฒนาทรัพยากรมนุษย์และยกระดับคุณภาพชีวิต” (ต่อ)

ห่วงโซ่คุณค่า (VC)	ปัจจัยแห่งความสำเร็จ (CSF)	ตัวชี้วัด	บัญชีสถิติทางการ	การจัดจำแนก	ระดับการนำเสนอผล	สถานะข้อมูล	หน่วยงาน	การจัดส่งข้อมูลให้ส่วนราชการส่วนกลาง	หมายเหตุ
การเสริมสร้างให้คนไทยมีสุขภาวะที่ดี	การพัฒนาและสร้างระบบรับมือปรับตัวต่อโรคอุบัติใหม่ อุบัติซ้ำที่เกิดจากการเปลี่ยนแปลงทางภูมิอากาศ	อัตราเพิ่มของประชากรที่เจ็บป่วยเป็นผู้ป่วยใน (ต่อแสนประชากร) ลดลง	จำนวนประชากรที่เจ็บป่วยเป็นผู้ป่วยใน		จังหวัด	พร้อมเผยแพร่	สำนักงานสาธารณสุขจังหวัดหนองบัวลำภู	จัดส่ง	

3.2 ประเด็นการพัฒนาที่ 2 : การส่งเสริมและเพิ่มมูลค่าสินค้าเกษตร อุตสาหกรรม การค้า และการลงทุน

วัตถุประสงค์ การส่งเสริมและเพิ่มมูลค่าสินค้าเกษตร อุตสาหกรรม การค้า และการลงทุน

ตัวชี้วัด 1. ร้อยละผลิตภัณฑ์มวลรวมจังหวัด (GPP) ขยายตัวเพิ่มขึ้น

2. รายได้เฉลี่ยต่อหัวประชากร เพิ่มขึ้น

ในการขับเคลื่อนประเด็นการพัฒนาที่ 2 : การส่งเสริมและเพิ่มมูลค่าสินค้าเกษตร อุตสาหกรรม การค้า และการลงทุน ได้มีการวิเคราะห์สถานการณ์ แนวโน้มการพัฒนาจังหวัดหนองบัวลำภู มีปัญหาที่สำคัญ คือ “ความยากจน” โดยมีรายได้เฉลี่ยต่อหัวประชากร (GPP Per Capita) ณ ปี 2562 เท่ากับ 63,002 บาทต่อคนต่อปี เป็นลำดับที่ 75 ของประเทศไทย มีมูลค่าผลิตภัณฑ์มวลรวมจังหวัด (GPP) ปี 2562 เท่ากับ 30,003 ล้านบาท โครงสร้างการผลิต ที่สำคัญ ได้แก่ สาขาเกษตรกรรมโดยมีสัดส่วนร้อยละ 22 ซึ่งพืชเศรษฐกิจที่สำคัญ ได้แก่ ข้าว อ้อยโรงงาน มันสำปะหลัง ยางพารา ประชากรส่วนใหญ่ประกอบอาชีพเกษตรกรรม มีทะเบียนครัวเรือนเกษตรกร 75,915 ครัวเรือน คิดเป็นร้อยละ 50 ของครัวเรือนทั้งจังหวัด มีแรงงานภาคเกษตร 117,575 คน หรือร้อยละ 51.4 ของประชากรวัยแรงงาน (อายุ 15 ปีขึ้นไป) พื้นที่ใช้ประโยชน์เพื่อการเกษตร 1,686,938 ไร่ คิดเป็นร้อยละ 69.94 ของพื้นที่จังหวัด เป็นพื้นที่เพาะปลูกด้านเกษตรกรรม 1,352,480.93 ไร่ โดยอยู่ในพื้นที่ชลประทานเพียง 192,293 ไร่ คิดเป็นร้อยละ 14.21 ของพื้นที่การเกษตร พืชเศรษฐกิจส่วนใหญ่เป็น “พืชเชิงเดี่ยว” เช่น ข้าว อ้อย มันสำปะหลัง และยางพารา ซึ่งพืชเหล่านี้ทำการเพาะปลูกได้เพียงปีละครั้ง ส่งผลให้เกิดการว่างงานแฝงและขาดรายได้ในช่วงนอก ฤดูเพาะปลูก ประกอบการการใช้สารเคมีกำจัดศัตรูพืชในปริมาณสูง ส่งผลให้มีค่าใช้จ่ายต้นทุนการผลิตสูงขึ้น รวมทั้งปัญหาสารเคมีตกค้างในสิ่งแวดล้อม

ดังนั้น จึงได้จัดทำห่วงโซ่คุณค่า (Value Chain) ที่สอดคล้องกับแผนพัฒนาสถิติจังหวัดหนองบัวลำภู เรื่อง “การส่งเสริมและเพิ่มมูลค่าสินค้าเกษตร อุตสาหกรรม การค้า และการลงทุน” และคัดเลือกปัจจัยสู่ความสำเร็จ (Critical Success Factor) พร้อมจัดทำผังสถิติทางการ เรื่อง “การส่งเสริมและเพิ่มมูลค่าสินค้าเกษตร อุตสาหกรรม การค้า และการลงทุน” ประกอบด้วยรายการข้อมูลสถิติทางการที่สามารถนำไปใช้ในการติดตามและประเมินผลในเรื่องดังกล่าวได้ ซึ่งมีรายละเอียดดังนี้

3.2.1 ห่วงโซ่คุณค่า (Value Chain) ที่สอดคล้องกับแผนพัฒนาจังหวัด

แนวคิดการจัดทำห่วงโซ่คุณค่าที่สอดคล้องกับแผนพัฒนาจังหวัดหนองบัวลำภู “ประเด็นการพัฒนาที่ 2 การส่งเสริมและเพิ่มมูลค่าสินค้าเกษตร อุตสาหกรรม การค้า และการลงทุน” โดยเริ่มจากการศึกษาห่วงโซ่คุณค่าของประเทศไทย 140 เป้าหมายแผนแม่บทย่อย ภายใต้แผนแม่บทภายใต้ยุทธศาสตร์ชาติ (23 ด้าน) ประเด็น 3 การเกษตร ประกอบด้วย

- แผนแม่บทย่อย : 3.2 เกษตรปลอดภัย เป้าหมาย 030201 สินค้าเกษตรปลอดภัยมีมูลค่าเพิ่มขึ้น (GAP และเกษตรอินทรีย์) เป้าหมาย 030202 ผลิตภัณฑ์เกษตรปลอดภัยของไทยได้รับการยอมรับด้านคุณภาพความปลอดภัยและคุณค่าทางโภชนาการสูงขึ้น

- แผนแม่บทย่อย : 3.6 การพัฒนาระบบนิเวศการเกษตร เป้าหมาย 030602 สถาบันเกษตรกร (สหกรณ์ วิสาหกิจชุมชน และกลุ่มเป้าหมาย) ที่ขึ้นทะเบียนกับกระทรวงเกษตรและสหกรณ์ มีความเข้มแข็งในระดับมาตรฐานเพิ่มขึ้น

จากนั้นดำเนินการจัดทำห่วงโซ่คุณค่า (Value Chain) “การเกษตร” ดังภาพ 15 และห่วงโซ่คุณค่า (Value Chain) ที่สอดคล้องกับแผนพัฒนาจังหวัดหนองบัวลำภู เรื่อง “การส่งเสริมและเพิ่มมูลค่าสินค้าเกษตร อุตสาหกรรม การค้า และการลงทุน” ได้ดังภาพ 16

ห่วงโซ่คุณค่า (Value Chain) “การเกษตร”

1. เกษตรอัตลักษณ์พื้นถิ่น

- การเพิ่มประสิทธิภาพการผลิต
- การสร้างมูลค่าเพิ่ม
- การตลาด
- สภาพแวดล้อมที่เอื้อต่อสินค้าเกษตรอัตลักษณ์พื้นถิ่น

2. เกษตรปลอดภัย

- ปัจจัยการผลิต
- การผลิต
- การสร้างมูลค่าเพิ่ม
- การตลาด
- สภาพแวดล้อมที่เอื้อต่อสินค้าเกษตรปลอดภัยมีมูลค่าเพิ่มขึ้น
- ระบบรับรองมาตรฐาน
- ความเชื่อมั่น
- การประชาสัมพันธ์
- สภาพแวดล้อมที่เอื้อต่อผลิตภัณฑ์เกษตรปลอดภัยของไทยได้รับการยอมรับด้านคุณภาพความปลอดภัยและคุณค่าทางโภชนาการสูงขึ้น

3. เกษตรชีวภาพ

- การเพิ่มประสิทธิภาพการผลิต
- การสร้างมูลค่าเพิ่มและพัฒนาผลิตภัณฑ์
- การตลาด
- สภาพแวดล้อมที่เอื้อต่อสินค้าเกษตรชีวภาพมีมูลค่าเพิ่มขึ้น
- การสำรวจแหล่งทรัพยากรชีวภาพ
- การจัดตั้ง/บริหารจัดการวิสาหกิจ (เชิงพาณิชย์)
- การพัฒนาวิสาหกิจให้เข้มแข็งและยั่งยืน
- สภาพแวดล้อมที่เอื้อต่อวิสาหกิจเกษตรฐานชีวภาพและภูมิปัญญาท้องถิ่นมีการจัดตั้งในทุกตำบลเพิ่มขึ้น

4. เกษตรแปรรูป

- การรวมกลุ่ม
- วัตถุดิบ
- การแปรรูป/สร้างมูลค่า
- การตลาด
- สภาพแวดล้อมที่เอื้อต่อสินค้าเกษตรแปรรูปและผลิตภัณฑ์มีมูลค่าเพิ่มขึ้น

5.เกษตรอัจฉริยะ

- การวิจัยและเทคโนโลยี
- การจัดทำแปลงสาธิตต้นแบบ
- การส่งเสริม/ขยายผลเกษตรอัจฉริยะ
- ประสิทธิภาพการผลิต
- การตลาด
- สภาพแวดล้อมที่เอื้อต่อสินค้าที่ได้จากเทคโนโลยีสมัยใหม่/อัจฉริยะมีมูลค่าเพิ่มขึ้น
- ปัจจัยการผลิต
- การพัฒนากระบวนการผลิต
- สภาพแวดล้อมที่เอื้อต่อผลผลิตต่อหน่วยของฟาร์มหรือแปลงที่มีการใช้เทคโนโลยีสมัยใหม่/อัจฉริยะเพิ่มขึ้น

6. การพัฒนาระบบนิเวศการเกษตร

- ปัจจัยการผลิต
- การเพิ่มประสิทธิภาพการผลิตภาคการเกษตร
- การตลาด
- สภาพแวดล้อมที่เอื้อต่อประสิทธิภาพการผลิตสินค้าเกษตรต่อหน่วยมีการปรับตัวเพิ่มขึ้น
- สถาบันเกษตรกร (สหกรณ์ วิสาหกิจชุมชน และกลุ่มเป้าหมาย)
- การเพิ่มขีดความสามารถ และยกระดับสถาบันเกษตรกร
- การตลาด
- สภาพแวดล้อมที่เอื้อต่อสถาบันเกษตรกร (สหกรณ์ วิสาหกิจชุมชน และกลุ่มเป้าหมาย) ที่ขึ้นทะเบียนกับกระทรวงเกษตรและสหกรณ์ มีความเข้มแข็งในระดับมาตรฐานเพิ่มขึ้น
- การสร้างการเติบโตอย่างยั่งยืนบนสังคมเศรษฐกิจสีเขียว
- การจัดการมลพิษที่มีผลกระทบต่อสิ่งแวดล้อมและสารเคมีในภาคเกษตรทั้งระบบให้เป็นไปตามมาตรฐานสากล

- แผนแม่บทประเด็น 3 การเกษตร
- แผนแม่บทประเด็น 18 การเติบโตอย่างยั่งยืน

ภาพ 16 ห่วงโซ่คุณค่า (Value Chain) “การเกษตร”

ห่วงโซ่คุณค่า (Value Chain) “การส่งเสริมและเพิ่มมูลค่าสินค้าเกษตร อุตสาหกรรม การค้า และการลงทุน”

ต้นน้ำ → **กลางน้ำ** → **ปลายน้ำ**

การพัฒนาโครงสร้างพื้นฐาน	การส่งเสริม	การพัฒนาอย่างยั่งยืน
-พัฒนาโครงสร้างพื้นฐานรองรับการขยายตัวของภาคการเกษตร อุตสาหกรรม การค้า การลงทุน	-ส่งเสริมผู้ประกอบการและวิสาหกิจขนาดกลางและขนาดย่อมยุคใหม่ให้มีความเข้มแข็ง เข้าถึงแหล่งเงินทุนได้	-พัฒนาเกษตรปลอดภัยพืชสมุนไพร เกษตรชีวภาพ สู่เกษตรอินทรีย์อย่างเป็นระบบและยั่งยืน
-พัฒนาศักยภาพและยกระดับผู้ผลิต ผู้ประกอบการด้วยองค์ความรู้ นวัตกรรม เทคโนโลยี โครงสร้างพื้นฐาน การใช้นวัตกรรมพลังงาน เกษตรอัจฉริยะ ส่งเสริมการแปรรูปและเพิ่มมูลค่าผลิตภัณฑ์ชุมชน และเพิ่มช่องทางการตลาดให้สามารถแข่งขันได้สร้างเครือข่าย เกษตรกร ผู้ประกอบการ วิสาหกิจชุมชน และสถานบันทางด้านการเกษตร ให้มีความเข้มแข็งและได้มาตรฐาน		

ภาพ 17 ห่วงโซ่คุณค่า (Value Chain) “การส่งเสริมและเพิ่มมูลค่าสินค้าเกษตร อุตสาหกรรม การค้า และการลงทุน”

3.2.2 ผังสถิติทางการ

การจัดทำผังสถิติทางการประเด็นการพัฒนาที่ 2 “การส่งเสริมและเพิ่มมูลค่าสินค้าเกษตร อุตสาหกรรม การค้า และการลงทุน” หลังจากที่ได้มีการศึกษาแนวทางการพัฒนาจังหวัด (ประเด็นการพัฒนาที่ 2) ที่สอดคล้องกับห่วงโซ่คุณค่า (Value Chain) ที่สอดคล้องกับแผนพัฒนาจังหวัดหนองบัวลำภูแล้ว ต้องมีการคัดเลือกปัจจัยสู่ความสำเร็จ (Critical Success Factor) ที่มีความสำคัญในการบริหารงานในจังหวัด จากนั้นจัดทำผังสถิติทางการ “การส่งเสริมและเพิ่มมูลค่าสินค้าเกษตร อุตสาหกรรม การค้า และการลงทุน” โดยศึกษายุทธศาสตร์ กลยุทธ์ แนวทาง การพัฒนา ตลอดจนตัวชี้วัดภายใต้แผนระดับ 3 เช่น ยุทธศาสตร์เกษตรและสหกรณ์ ระยะ 20 ปี แผนปฏิบัติการเกษตรอัจฉริยะ แผนพัฒนาสถิติสาขาเกษตร เป็นต้น โดยแผนดังกล่าวมีความสอดคล้องกับปัจจัยสู่ความสำเร็จ (Critical Success Factor) พร้อมทั้งกำหนดรายการข้อมูลสถิติที่สำคัญและจำเป็น จึงสามารถสรุปผังสถิติทางการ “การส่งเสริมและเพิ่มมูลค่าสินค้าเกษตร อุตสาหกรรม การค้า และการลงทุน” ได้ดังตาราง 12

ตาราง 12 ผังสถิติทางการ “การส่งเสริมและเพิ่มมูลค่าสินค้าเกษตร อุตสาหกรรม การค้า และการลงทุน”

ห่วงโซ่คุณค่า (VC)	ปัจจัยแห่งความสำเร็จ (CSF)	ตัวชี้วัด	บัญชีสถิติทางการ	การจัดจำแนก	ระดับการนำเสนอผล	สถานะข้อมูล	หน่วยงาน	การจัดส่งข้อมูลให้ส่วนราชการส่วนกลาง	หมายเหตุ
ปัจจัยพื้นฐานและการพัฒนา	การพัฒนาโครงสร้างพื้นฐาน	ร้อยละของผลิตภัณฑ์มวลรวมภาคและจังหวัด ณ ราคาประจำปี เพิ่มขึ้น	ผลิตภัณฑ์มวลรวมภาค และจังหวัด ณ ราคาประจำปี		ส่วนกลาง	พร้อมเผยแพร่	สำนักงานสภาพัฒนาเศรษฐกิจและสังคมแห่งชาติ	จัดส่ง	
ปัจจัยพื้นฐานและการพัฒนา	การพัฒนาโครงสร้างพื้นฐาน	ร้อยละของผลิตภัณฑ์มวลรวมจังหวัด ณ ราคาประจำปี (จำแนกตามสาขาการผลิต) เพิ่มขึ้น	ผลิตภัณฑ์มวลรวมจังหวัด ณ ราคาประจำปี จำแนกตามสาขาการผลิต		ส่วนกลาง	พร้อมเผยแพร่	สำนักงานสภาพัฒนาเศรษฐกิจและสังคมแห่งชาติ	จัดส่ง	
ปัจจัยพื้นฐานและการพัฒนา	การพัฒนาโครงสร้างพื้นฐาน	ร้อยละของผลิตภัณฑ์มวลรวมจังหวัด แบบปริมาณลูกโซ่ เพิ่มขึ้น จำแนกตามสาขาการผลิต	ผลิตภัณฑ์มวลรวมจังหวัดแบบปริมาณลูกโซ่ (จำแนกตามสาขาการผลิต)		ส่วนกลาง	พร้อมเผยแพร่	สำนักงานสภาพัฒนาเศรษฐกิจและสังคมแห่งชาติ	จัดส่ง	
ปัจจัยพื้นฐานและการพัฒนา	การพัฒนาโครงสร้างพื้นฐาน	ร้อยละของรายได้เฉลี่ยต่อเดือนของครัวเรือน (จำแนกตามแหล่งที่มาของรายได้) เพิ่มขึ้น	รายได้เฉลี่ยต่อเดือนของครัวเรือน (จำแนกตามแหล่งที่มาของรายได้)		ส่วนกลาง	พร้อมเผยแพร่	สำนักงานสถิติแห่งชาติ	จัดส่ง	

ตาราง 12 ผังสถิติทางการ “การส่งเสริมและเพิ่มมูลค่าสินค้าเกษตร อุตสาหกรรม การค้า และการลงทุน” (ต่อ)

ห่วงโซ่คุณค่า (VC)	ปัจจัยแห่งความสำเร็จ (CSF)	ตัวชี้วัด	บัญชีสถิติทางการ	การจัดจำแนก	ระดับการนำเสนอผล	สถานะข้อมูล	หน่วยงาน	การจัดส่งข้อมูลให้ส่วนราชการส่วนกลาง	หมายเหตุ
ปัจจัยพื้นฐานและการพัฒนา	การพัฒนาโครงสร้างพื้นฐาน	ร้อยละของรายได้เฉลี่ยต่อเดือนของครัวเรือน จำแนกตามสถานะทางเศรษฐสังคมของครัวเรือน เพิ่มขึ้น	รายได้เฉลี่ยต่อเดือนของครัวเรือน จำแนกตามสถานะทางเศรษฐสังคมของครัวเรือน		ส่วนกลาง	พร้อมเผยแพร่	สำนักงานสถิติแห่งชาติ	จัดส่ง	
ปัจจัยพื้นฐานและการพัฒนา	การพัฒนาโครงสร้างพื้นฐาน	สัมประสิทธิ์ความไม่เสมอภาคด้านรายได้ของครัวเรือน	สัมประสิทธิ์ความไม่เสมอภาคด้านรายได้ของครัวเรือน		ส่วนกลาง	พร้อมเผยแพร่	สำนักงานสถิติแห่งชาติ	จัดส่ง	
ปัจจัยพื้นฐานและการพัฒนา	การพัฒนาโครงสร้างพื้นฐาน	ร้อยละของพื้นที่เกษตรปลอดภัย (GAP) เพิ่มขึ้น	พื้นที่เกษตรปลอดภัย (GAP)		จังหวัด	พร้อมเผยแพร่	สำนักงานเกษตรจังหวัดหนองบัวลำภู	จัดส่ง	
ปัจจัยพื้นฐานและการพัฒนา	การพัฒนาโครงสร้างพื้นฐาน	ร้อยละของจำนวนวิสาหกิจชุมชนเพิ่มขึ้น	จำนวนวิสาหกิจชุมชน		จังหวัด	พร้อมเผยแพร่	สำนักงานเกษตรจังหวัดหนองบัวลำภู	จัดส่ง	
ปัจจัยพื้นฐานและการพัฒนา	การพัฒนาโครงสร้างพื้นฐาน	สัดส่วนของสถานประกอบการได้รับการรับรองอุตสาหกรรมสีเขียว	สถานประกอบการได้รับการรับรองอุตสาหกรรมสีเขียว		จังหวัด	พร้อมเผยแพร่	สำนักงานอุตสาหกรรมจังหวัดหนองบัวลำภู	จัดส่ง	
ปัจจัยพื้นฐานและการพัฒนา	การพัฒนาโครงสร้างพื้นฐาน	จำนวนปริมาณเก็บกักน้ำ เพิ่มขึ้น	จำนวนปริมาณเก็บกักน้ำ		จังหวัด	พร้อมเผยแพร่	โครงการชลประทานหนองบัวลำภู	จัดส่ง	
ปัจจัยพื้นฐานและการพัฒนา	การพัฒนาโครงสร้างพื้นฐาน	พื้นที่ชลประทาน เพิ่มขึ้น	จำนวนพื้นที่ชลประทาน		จังหวัด	พร้อมเผยแพร่	โครงการชลประทานหนองบัวลำภู	จัดส่ง	

ตาราง 12 ผังสถิติทางการ “การส่งเสริมและเพิ่มมูลค่าสินค้าเกษตร อุตสาหกรรม การค้า และการลงทุน” (ต่อ)

ห่วงโซ่คุณค่า (VC)	ปัจจัยแห่งความสำเร็จ (CSF)	ตัวชี้วัด	บัญชีสถิติทางการ	การจัดจำแนก	ระดับการนำเสนอผล	สถานะข้อมูล	หน่วยงาน	การจัดส่งข้อมูลให้ส่วนราชการส่วนกลาง	หมายเหตุ
ปัจจัยพื้นฐานและการพัฒนา	การพัฒนาโครงสร้างพื้นฐาน	จำนวนพื้นที่ที่ได้รับประโยชน์ในเขตชลประทาน เพิ่มขึ้น	จำนวนพื้นที่ที่ได้รับประโยชน์ในเขตชลประทาน		จังหวัด	พร้อมเผยแพร่	โครงการชลประทานหนองบัวลำภู	จัดส่ง	
ปัจจัยพื้นฐานและการพัฒนา	การพัฒนาโครงสร้างพื้นฐาน	จำนวนครัวเรือนในเขตชลประทานที่ได้รับประโยชน์เพิ่มขึ้น	จำนวนครัวเรือนในเขตชลประทานที่ได้รับประโยชน์		จังหวัด	ต้องพัฒนา	โครงการชลประทานหนองบัวลำภู	จัดส่ง	
การเพิ่มมูลค่าให้กับสินค้า บริการและแหล่งท่องเที่ยว	การสร้างสรรค์สินค้า ผลิตภัณฑ์ และบริการ	ร้อยละของรายได้จากการจำหน่ายสินค้า OTOP เพิ่มขึ้น	รายได้จากการจำหน่ายสินค้า OTOP		จังหวัด	พร้อมเผยแพร่	สำนักงานพัฒนาชุมชนจังหวัดหนองบัวลำภู	จัดส่ง	
การลงทุน	สภาพแวดล้อมที่เอื้อต่อการลงทุน	ร้อยละของสินเชื้อ SME ที่เพิ่มขึ้น	จำนวนผู้ประกอบการจำแนกตามการลงทะเบียนเป็นสมาชิก SME		จังหวัด	พร้อมเผยแพร่	สำนักงานส่งเสริมวิสาหกิจขนาดกลางและขนาดย่อมจังหวัดหนองบัวลำภู	จัดส่ง	

3.3 ประเด็นการพัฒนาที่ 3 : การยกระดับมาตรฐาน การท่องเที่ยวและบริการ

วัตถุประสงค์ พัฒนาโครงสร้างพื้นฐานและสิ่งอำนวยความสะดวก เพื่อให้เป็นเมืองน่าอยู่ น่าเที่ยว

ตัวชี้วัด รายได้จากการท่องเที่ยวเพิ่มขึ้น

ในการขับเคลื่อนประเด็นการพัฒนาที่ 3 : การยกระดับมาตรฐานการท่องเที่ยวและบริการ จังหวัดหนองบัวลำภู ได้กำหนดเป้าหมายการพัฒนาจังหวัดเป็น “เมืองน่าอยู่ น่าเที่ยว” ภายใต้แนวทางเมืองท่องเที่ยว 3 ธรรม ประกอบด้วย ธรรมะ ธรรมชาติ วัฒนธรรม จากสถิติจำนวนนักท่องเที่ยวที่เดินทางท่องเที่ยวในจังหวัดหนองบัวลำภู ในปี 2563 ที่ผ่านมา พบว่ามีนักท่องเที่ยวเดินทางมาท่องเที่ยวในพื้นที่จังหวัดหนองบัวลำภู จำนวน 191,384 คน ลดลงจาก ปี 2562 ร้อยละ 49.82 มีรายได้จากการท่องเที่ยวจำนวน 177.97 ล้านบาท ลดลงจาก ปี 2562 ร้อยละ 56.64 เป็นลำดับที่ 77 ของประเทศ

ดังนั้น เพื่อเตรียมการพัฒนาจังหวัดหนองบัวลำภูให้เป็น “เมืองน่าอยู่ น่าเที่ยว” จึงได้มีการกำหนดรายการข้อมูลต่าง ๆ ที่เกี่ยวข้องกับการพัฒนาในระดับจังหวัด เพื่อให้มีข้อมูลไปใช้ในการติดตามและประเมินผลการดำเนินงานในจังหวัด จึงดำเนินการจัดทำห่วงโซ่คุณค่า (Value Chain) ที่สอดคล้องกับแผนพัฒนาจังหวัดหนองบัวลำภู เรื่อง “การยกระดับมาตรฐานการท่องเที่ยวและบริการ” และคัดเลือกปัจจัยสู่ความสำเร็จ (Critical Success Factor) พร้อมจัดทำผังสถิติทางการ เรื่อง “การยกระดับมาตรฐานการท่องเที่ยวและบริการ” ที่ประกอบด้วยรายการข้อมูลสถิติทางการที่สามารถนำไปใช้ในการติดตามและประเมินผลในเรื่องดังกล่าวได้ ซึ่งมีรายละเอียดดังนี้

3.3.1 ห่วงโซ่คุณค่า (Value Chain) ที่สอดคล้องกับแผนพัฒนาจังหวัด

แนวคิดการจัดทำห่วงโซ่คุณค่า “ประเด็นการพัฒนาที่ 3 : การยกระดับมาตรฐานการท่องเที่ยวและบริการ” โดยเริ่มจากการศึกษาห่วงโซ่คุณค่าของประเทศไทย 140 เป้าหมายแผนแม่บทย่อย ภายใต้แผนแม่บทภายใต้ยุทธศาสตร์ชาติ (23 ด้าน) ประเด็น 05 การท่องเที่ยว

- แผนแม่บทย่อย : 05.1 การท่องเที่ยวเชิงสร้างสรรค์และวัฒนธรรม เป้าหมาย 050102 เมืองและชุมชนที่มีศักยภาพด้านการท่องเที่ยวสร้างสรรค์และวัฒนธรรม เพิ่มขึ้น
- แผนแม่บทย่อย : 05.6 การพัฒนาระบบนิเวศการท่องเที่ยวเป้าหมาย 050602 โครงสร้างพื้นฐานเพื่อสนับสนุนการท่องเที่ยวมีคุณภาพและมาตรฐานดีขึ้น

จากนั้นดำเนินการจัดทำห่วงโซ่คุณค่า (Value Chain) “การท่องเที่ยว” ดังภาพ 17 และห่วงโซ่คุณค่า (Value Chain) ที่สอดคล้องกับแผนพัฒนาจังหวัดหนองบัวลำภู เรื่อง “การยกระดับมาตรฐานการท่องเที่ยวและบริการ” ได้ดังภาพ 18

ห่วงโซ่คุณค่า (Value Chain) “: การท่องเที่ยว”

การท่องเที่ยวเชิงสร้างสรรค์และวัฒนธรรม

❖ฐานทุนวัฒนธรรมของพื้นที่
❖ การเพิ่มมูลค่าให้กับสินค้า บริการและแหล่งท่องเที่ยว
❖การตลาดเพื่อการท่องเที่ยวสร้างสรรค์และวัฒนธรรม
❖ สภาพแวดล้อมที่เอื้อต่อการสร้างรายได้จากการท่องเที่ยวสร้างสรรค์และวัฒนธรรม
❖อัตลักษณ์ วัฒนธรรมของเมืองและชุมชน
❖นวัตกรรมเพื่อต่อยอดทุนทางวัฒนธรรมและภูมิปัญญาท้องถิ่น
❖การบริหารจัดการเมืองและชุมชน
❖สภาพแวดล้อมที่เอื้อต่อการเพิ่มขึ้นของเมืองและชุมชนที่มีศักยภาพด้านการท่องเที่ยวสร้างสรรค์และวัฒนธรรม
❖อัตลักษณ์ วัฒนธรรม ของสินค้าท่องเที่ยวเชิงสร้างสรรคและวัฒนธรรม
❖การยกระดับสินค้าและบริการ
❖การขึ้นทะเบียนทรัพย์สินทางปัญญา
❖สภาพแวดล้อมที่เอื้อต่อการเพิ่มขึ้นของสินค้าท่องเที่ยวเชิงสร้างสรรค์และวัฒนธรรมที่ได้รับการขึ้นทะเบียนทรัพย์สินทางปัญญา

การท่องเที่ยวเชิงธุรกิจ

❖ความพร้อมของสินค้าและบริการของการท่องเที่ยวเชิงธุรกิจ
❖การตลาดท่องเที่ยวเชิงธุรกิจที่มีประสิทธิภาพ
❖การบริหารจัดการกิจกรรมท่องเที่ยวเชิงธุรกิจให้บรรลุเป้าหมาย
❖สภาพแวดล้อมที่เอื้อต่อการส่งเสริมการท่องเที่ยวต่อเนื่องหลังจากประชุม
❖ความพร้อมของสินค้าและบริการในการสนับสนุนการประชุมนานาชาติ
❖การสนับสนุนการบริหารจัดการงานประชุมนานาชาติให้บรรลุเป้าหมาย
❖สิทธิ์การจัดงาน
❖สภาพแวดล้อมที่เอื้อต่อการจัดประชุมนานาชาติของไทย

การท่องเที่ยวเชิงสุขภาพ ความงาม และแพทย์แผนไทย

❖สินค้าและบริการการท่องเที่ยวเชิงสุขภาพ
❖บุคลากรที่เกี่ยวข้องในกระบวนการท่องเที่ยวเชิงสุขภาพ
❖สิ่งอำนวยความสะดวก
❖การตลาดเพื่อสนับสนุนท่องเที่ยวเชิงสุขภาพ
❖สภาพแวดล้อมที่เอื้อต่อการเพิ่มขึ้นของรายได้และอันดับจากการท่องเที่ยวเชิงสุขภาพ
❖สถานประกอบการท่องเที่ยวเชิงสุขภาพ
❖ผู้บริโภค
❖กฎระเบียบ มาตรการ ทางการแพทย์

การท่องเที่ยวสำราญทางน้ำ

❖แหล่งท่องเที่ยวเชื่อมโยงท่าเรือ
❖บุคลากรด้านการท่องเที่ยวสำราญทางน้ำ และกฎหมาย กฎหมาย
❖สิ่งอำนวยความสะดวก
❖การตลาดที่สนับสนุนการท่องเที่ยวสำราญทางน้ำ
❖สภาพแวดล้อมที่เอื้อต่อการสร้างรายได้การท่องเที่ยวสำราญทางน้ำ
❖ศักยภาพของพื้นที่บริเวณท่าเรือ
❖ภาคีในการพัฒนาท่าเรือท่องเที่ยว
❖สภาพแวดล้อมที่เอื้อต่อการขยายตัวของท่าเรือท่องเที่ยว

การท่องเที่ยวเชื่อมโยงภูมิภาค

❖กฎหมาย ระเบียบ ข้อตกลงและนโยบายด้านการท่องเที่ยวในภูมิภาคอาเซียน
❖เส้นทางการท่องเที่ยว
❖สิ่งอำนวยความสะดวก
❖การตลาดเพื่อเชื่อมต่อการเดินทางของนักท่องเที่ยว

การพัฒนาระบบนิเวศการท่องเที่ยว

❖ยกระดับขีดความสามารถการจัดการความปลอดภัยสำหรับนักท่องเที่ยว
❖มาตรการความปลอดภัยนักท่องเที่ยวและทรัพย์สิน
❖คุณภาพแหล่งท่องเที่ยว
❖โครงสร้างพื้นฐาน เชื่อมโยงการเดินทางท่องเที่ยว
❖สิ่งอำนวยความสะดวกที่ครอบคลุมทุกกลุ่มเป้าหมาย
❖สภาพแวดล้อมที่เอื้อต่อการพัฒนาโครงสร้างพื้นฐานเพื่อสนับสนุนการท่องเที่ยว
❖คุณภาพแหล่งท่องเที่ยว
❖การมีส่วนร่วมของชุมชนและภาคีเครือข่าย
❖คุณภาพของนักท่องเที่ยว
❖สภาพแวดล้อมที่เอื้อต่อการท่องเที่ยวมีความรับผิดชอบต่อสังคมและสิ่งแวดล้อม

ภาพ 18 ห่วงโซ่คุณค่า (Value Chain) “ การท่องเที่ยว”

ห่วงโซ่คุณค่า (Value Chain) “: การยกระดับมาตรฐานการท่องเที่ยวและบริการ”

ต้นน้ำ → **กลางน้ำ** → **ปลายน้ำ**

การพัฒนาโครงสร้างพื้นฐาน	การส่งเสริม	บริหารจัดการ
-สร้างและพัฒนารูปแบบกิจกรรรมการท่องเที่ยวและบริการที่สอดคล้องกับอัตลักษณ์ของพื้นที่	-ส่งเสริม พัฒนา และยกระดับบุคลากร ด้านการท่องเที่ยว	-พัฒนาและยกระดับการบริหารจัดการการท่องเที่ยวให้ได้มาตรฐาน
-พัฒนาโครงสร้างพื้นฐาน แหล่งท่องเที่ยว และสิ่งอำนวยความสะดวก	-ส่งเสริมและยกระดับประเพณีวัฒนธรรม และภูมิปัญญาท้องถิ่นและการท่องเที่ยวโดยชุมชน เพื่อสร้างมูลค่าเพิ่ม	-พัฒนาการตลาดและการประชาสัมพันธ์ด้านการท่องเที่ยว

ภาพ 19 ห่วงโซ่คุณค่า (Value Chain) “การยกระดับมาตรฐานการท่องเที่ยวและบริการ”

3.3.2 ผังสถิติทางการ

การจัดทำผังสถิติทางการประเด็นการพัฒนาที่ 3 : การยกระดับมาตรฐานการท่องเที่ยวและบริการ หลังจากที่ได้มีการศึกษาแนวทางการพัฒนาจังห วัด (ประเด็นการพัฒนาที่ 3) ที่สอดคล้องกับห่วงโซ่คุณค่า (Value Chain) ที่สอดคล้องกับแผนพัฒนาจังหวัดหนองบัวลำภูแล้ว จะต้องมีการคัดเลือกปัจจัยสู่ความสำเร็จ (Critical Success Factor) ที่มีความสำคัญในการบริหารงานในจังหวัด จากนั้นจัดทำผังสถิติทางการ “การยกระดับมาตรฐานการท่องเที่ยวและบริการ” โดยศึกษายุทธศาสตร์ กลยุทธ์ แนวทางการพัฒนา ตลอดจนตัวชี้วัดภายใต้แผนระดับ 3 เช่น แผนพัฒนาการท่องเที่ยวแห่งชาติ เป็นต้น ที่สอดคล้องกับปัจจัยสู่ความสำเร็จ (Critical Success Factor) พร้อมทั้งกำหนดรายการข้อมูลสถิติที่สำคัญ และจำเป็น จึงสามารถสรุปผังสถิติทางการ “การยกระดับมาตรฐานการท่องเที่ยวและบริการ” ดังตาราง 13

ตาราง 13 ผังสถิติทางการ “การยกระดับมาตรฐานการท่องเที่ยวและบริการ”

ห่วงโซ่คุณค่า (VC)	ปัจจัยแห่งความสำเร็จ (CSF)	ตัวชี้วัด	บัญชีสถิติทางการ	การจัดจำแนก	ระดับการนำเสนอผล	สถานะข้อมูล	หน่วยงาน	การจัดส่งข้อมูลให้ส่วนราชการส่วนกลาง	หมายเหตุ
โครงสร้างพื้นฐานเชื่อมโยงการเดินทางท่องเที่ยว	ความสะอาด และความพร้อมของสิ่งอำนวยความสะดวกในแหล่งท่องเที่ยว	จำนวนแผนงาน/โครงการของจังหวัดเพื่อพัฒนาโครงสร้างพื้นฐานเพิ่มขึ้น	จำนวนแผนงาน/โครงการของจังหวัดเพื่อพัฒนาโครงสร้างพื้นฐาน		จังหวัด	พร้อมเผยแพร่	สำนักงานจังหวัดหนองบัวลำภู	จัดส่ง	
โครงสร้างพื้นฐานเชื่อมโยงการเดินทางท่องเที่ยว	การพัฒนา ทำนุบำรุงรักษาให้ปลอดภัย ได้มาตรฐานและใช้การได้สม่ำเสมอ	จำนวนนักท่องเที่ยวเพิ่มขึ้น	สถิตินักท่องเที่ยว		จังหวัด	พร้อมเผยแพร่	สำนักงานท่องเที่ยวและกีฬาจังหวัดหนองบัวลำภู	จัดส่ง	
โครงสร้างพื้นฐานเชื่อมโยงการเดินทางท่องเที่ยว	การพัฒนา ทำนุบำรุงรักษาให้ปลอดภัย ได้มาตรฐานและใช้การได้สม่ำเสมอ	ร้อยละจำนวนผู้เยี่ยมเยือน เพิ่มขึ้น	จำนวนผู้เยี่ยมเยือน		จังหวัด	พร้อมเผยแพร่	สำนักงานท่องเที่ยวและกีฬาจังหวัดหนองบัวลำภู	จัดส่ง	
การตลาดและประชาสัมพันธ์	กลุ่มตลาดเป้าหมายที่สำคัญในทุกระดับ	ร้อยละของค่าใช้จ่ายเฉลี่ย (บาท/คน/วัน)	ค่าใช้จ่ายเฉลี่ย (บาท/คน/วัน)		จังหวัด	พร้อมเผยแพร่	สำนักงานท่องเที่ยวและกีฬาจังหวัดหนองบัวลำภู	จัดส่ง	

ตาราง 13 ผังสถิติทางการ “การยกระดับมาตรฐานการท่องเที่ยวและบริการ” (ต่อ)

ห่วงโซ่คุณค่า (VC)	ปัจจัยแห่งความสำเร็จ (CSF)	ตัวชี้วัด	บัญชีสถิติทางการ	การจัดจำแนก	ระดับการนำเสนอผล	สถานะข้อมูล	หน่วยงาน	การจัดส่งข้อมูลให้ส่วนราชการส่วนกลาง	หมายเหตุ
การตลาดและประชาสัมพันธ์	กลุ่มตลาดเป้าหมายที่สำคัญในทุกระดับ	รายได้จากการท่องเที่ยวเพิ่มขึ้น (ล้านบาท)	รายได้จากการท่องเที่ยว (ล้านบาท)		จังหวัด	พร้อมเผยแพร่	สำนักงานท่องเที่ยวและกีฬาจังหวัดหนองบัวลำภู	จัดส่ง	
การเพิ่มมูลค่าให้กับสินค้า บริการ และแหล่งท่องเที่ยว	มาตรฐานของแหล่งท่องเที่ยว สินค้า และบริการ	มูลค่าการจำหน่ายสินค้าของฝากและของที่ระลึก (OTOP) ของจังหวัดเพิ่มขึ้น	มูลค่าการจำหน่ายสินค้าของฝากและของที่ระลึก (OTOP) ของจังหวัด		จังหวัด	พร้อมเผยแพร่	สำนักงานพัฒนาชุมชนจังหวัดหนองบัวลำภู	จัดส่ง	
การเพิ่มมูลค่าให้กับสินค้า บริการ และแหล่งท่องเที่ยว	มาตรฐานของแหล่งท่องเที่ยว สินค้า และบริการ	จำนวนที่พักโรงแรมที่ได้รับรองมาตรฐานเพิ่มขึ้น	จำนวนที่พักโรงแรมที่ได้รับรองมาตรฐาน		จังหวัด	พร้อมเผยแพร่	ที่ทำการปกครองจังหวัดหนองบัวลำภู	จัดส่ง	
การเพิ่มมูลค่าให้กับสินค้า บริการ และแหล่งท่องเที่ยว	มาตรฐานของแหล่งท่องเที่ยว สินค้า และบริการ	ร้อยละของสถานประกอบการที่พักแรมที่ถูกต้องตามกฎหมายเพิ่มขึ้น	สถานประกอบการที่พักแรมที่ถูกต้องตามกฎหมาย		จังหวัด	พร้อมเผยแพร่	ที่ทำการปกครองจังหวัดหนองบัวลำภู	จัดส่ง	
การเพิ่มมูลค่าให้กับสินค้า บริการ และแหล่งท่องเที่ยว	มาตรฐานของแหล่งท่องเที่ยว สินค้า และบริการ	ร้อยละของจำนวนร้านค้าที่ผ่านมาตรฐาน เพิ่มขึ้น	จำนวนร้านค้าที่ผ่านมาตรฐาน		จังหวัด	พร้อมเผยแพร่	สำนักงานพาณิชย์จังหวัดหนองบัวลำภู	จัดส่ง	
การเพิ่มมูลค่าให้กับสินค้า บริการ และแหล่งท่องเที่ยว	มาตรฐานของแหล่งท่องเที่ยว สินค้า และบริการ	จำนวนแหล่งท่องเที่ยวที่ได้มาตราฐานเพิ่มขึ้น	จำนวนแหล่งท่องเที่ยวที่ได้มาตราฐาน		จังหวัด	พร้อมเผยแพร่	สำนักงานท่องเที่ยวและกีฬาจังหวัดหนองบัวลำภู	จัดส่ง	

ตาราง 13 ผังสถิติทางการ “การยกระดับมาตรฐานการท่องเที่ยวและบริการ” (ต่อ)

ห่วงโซ่คุณค่า (VC)	ปัจจัยแห่งความสำเร็จ (CSF)	ตัวชี้วัด	บัญชีสถิติทางการ	การจัดจำแนก	ระดับการนำเสนอผล	สถานะข้อมูล	หน่วยงาน	การจัดส่งข้อมูลให้ส่วนราชการส่วนกลาง	หมายเหตุ
การเพิ่มมูลค่าให้กับสินค้า บริการ และแหล่งท่องเที่ยว	มาตรฐานของแหล่งท่องเที่ยว สินค้า และบริการ	จำนวนโฮมสเตย์ที่ได้รับรองมาตรฐานเพิ่มขึ้น	จำนวนโฮมสเตย์ที่ได้รับรองมาตรฐาน		จังหวัด	พร้อมเผยแพร่	สำนักงานท่องเที่ยวและกีฬาจังหวัดหนองบัวลำภู	จัดส่ง	
การเพิ่มมูลค่าให้กับสินค้า บริการ และแหล่งท่องเที่ยว	มาตรฐานของแหล่งท่องเที่ยว สินค้า และบริการ	ร้อยละของบุคลากรด้านการท่องเที่ยวได้รับการพัฒนา	บุคลากรด้านการท่องเที่ยวได้รับการพัฒนา		จังหวัด	พร้อมเผยแพร่	สำนักงานท่องเที่ยวและกีฬาจังหวัดหนองบัวลำภู	จัดส่ง	

3.4 ประเด็นการพัฒนาที่ 4 : การบริหารจัดการทรัพยากรธรรมชาติและสิ่งแวดล้อมอย่างยั่งยืน

วัตถุประสงค์ การบริหารจัดการทรัพยากรธรรมชาติอย่างเหมาะสม คุ้มค่า และยั่งยืน

ตัวชี้วัด 1. พื้นที่ป่าไม้ เพิ่มขึ้น

2. ปริมาณขยะมูลฝอยชุมชนได้รับการจัดการอย่างถูกต้อง

ในการขับเคลื่อนประเด็นการพัฒนาที่ 4 : การบริหารจัดการทรัพยากรธรรมชาติและสิ่งแวดล้อมอย่างยั่งยืน จังหวัดหนองบัวลำภู ในปี 2563 มีพื้นที่ป่า 300,017.85 ไร่ คิดเป็น 11.71 ของพื้นที่จังหวัด การเปลี่ยนแปลงพื้นที่ป่าลดลงจาดปี 2562 จำนวน 162.27 ไร่ คิดเป็นร้อยละ 0.00633 ของเนื้อที่ป่าจังหวัด พบปัญหาการบุกรุกพื้นที่ป่า การแผ้วถางป่า และปัญหาป่าเสื่อมโทรม การจัดการขยะและน้ำเสียของจังหวัดหนองบัวลำภู มีปริมาณขยะมูลฝอยเกิดขึ้น 268.07 ตัน/วัน ทั้งนี้สามารถนำไปกำจัดถูกหลักสุขาภิบาลเพียง 93.04 ตัน/วัน คิดเป็นร้อยละ 34.7 ของปริมาณที่เกิดขึ้น ปริมาณขยะที่กำจัดไม่ถูกต้องตามวิธีการจำนวน 24.83 ตัน/วัน รวมทั้งเขตให้บริการกำจัดขยะในพื้นที่จังหวัด มีพียงจำนวน 54 แห่ง จาก อปท.จำนวน 68 แห่ง ทำให้ระบบกำจัดขยะยังไม่เพียงพอต่อปริมาณขยะที่เกิดขึ้น นอกจากนี้ปัญหาน้ำเสียจากชุมชนมีปริมาณน้ำเสียเกิดขึ้นทั้งหมด 30,878.35 ลูกบาศก์เมตรต่อวัน ซึ่งพื้นที่จังหวัดหนองบัวลำภูยังไม่มีระบบบำบัดน้ำเสียที่ได้มาตรฐาน

ดังนั้น จึงต้องดำเนินการจัดทำห่วงโซ่คุณค่า (Value Chain) ที่สอดคล้องกับแผนพัฒนาจังหวัดหนองบัวลำภู “การบริหารจัดการทรัพยากรธรรมชาติและสิ่งแวดล้อมอย่างยั่งยืน” และคัดเลือกปัจจัยสู่ความสำเร็จ (Critical Success Factor) เพื่อจัดทำผังสถิติทางการ เรื่อง “การบริหารจัดการทรัพยากรธรรมชาติและสิ่งแวดล้อมอย่างยั่งยืน” ที่ประกอบด้วยรายการข้อมูลสถิติทางการที่สามารถนำไปใช้ในการติดตามและประเมินผลในเรื่องดังกล่าวได้ ซึ่งมีรายละเอียดดังนี้

3.4.1 ห่วงโซ่คุณค่า (Value Chain) ที่สอดคล้องกับแผนพัฒนาจังหวัด

แนวคิดการจัดทำห่วงโซ่คุณค่าที่สอดคล้องกับแผนพัฒนาจังหวัดหนองบัวลำภู “ประเด็นการพัฒนาที่ 4 การบริหารจัดการทรัพยากรธรรมชาติและสิ่งแวดล้อมอย่างยั่งยืน” โดยเริ่มจากการศึกษาห่วงโซ่คุณค่าของประเทศไทย 140 เป้าหมายแผนแม่บทย่อย ภายใต้แผนแม่บทภายใต้ยุทธศาสตร์ชาติ (23 ด้าน) ประเด็น 18 การเติบโตอย่างยั่งยืน

- แผนแม่บทย่อย 18.1 การสร้างการเติบโตอย่างยั่งยืนบนสังคมเศรษฐกิจสีเขียว เป้าหมาย 180101 การบริโภคและการผลิต ของประเทศมีความยั่งยืนสูง
- แผนแม่บทย่อย : 18.1 การสร้างการเติบโตอย่างยั่งยืนบนสังคมเศรษฐกิจสีเขียว เป้าหมาย 180102 พื้นที่สีเขียวทุกประเภทเพิ่มขึ้น
- แผนแม่บทย่อย : 18.4 การจัดการมลพิษที่มีผลกระทบต่อสิ่งแวดล้อม และสารเคมีในภาคเกษตรทั้งระบบให้เป็นไปตามมาตรฐานสากล เป้าหมาย 180403 การจัดการขยะมูลฝอย มูลฝอยติดเชื้อของเสียอันตรายสารเคมีในภาคการเกษตรและการอุตสาหกรรมมีประสิทธิภาพมากขึ้น

จากนั้นดำเนินการจัดทำห่วงโซ่คุณค่า (Value Chain) “การเติบโตอย่างยั่งยืน” ดังภาพ 19 และห่วงโซ่คุณค่า (Value Chain) ที่สอดคล้องกับแผนพัฒนาจังหวัดหนองบัวลำภู เรื่อง “การบริหารจัดการทรัพยากรธรรมชาติและสิ่งแวดล้อมอย่างยั่งยืน” ได้ดังภาพ 20

ห่วงโซ่คุณค่า (Value Chain) “การเติบโตอย่างยั่งยืน”

พื้นที่สีเขียวทุกประเภทเพิ่มขึ้น	ความสมบูรณ์ของระบบนิเวศทางทะเล	การปล่อยก๊าซเรือนกระจก	คุณภาพของน้ำในแหล่งน้ำผิวดิน แหล่งน้ำใต้ดิน และแหล่งน้ำทะเลมีคุณภาพเหมาะสมกับประเภทการใช้ประโยชน์	คุณภาพอากาศ เสียง และความสั่นสะเทือนอยู่ระดับมาตรฐานของประเทศไทย	การจัดการขยะมูลฝอย มูลฝอยติดเชื้อ ของเสียอันตรายสารเคมีในภาคการเกษตรและการอุตสาหกรรมมีประสิทธิภาพมากขึ้น
▪ การป้องกันการบุกรุกพื้นที่ป่า ▪ การอนุรักษ์และฟื้นฟูพื้นที่ป่า ▪ การเพิ่มประสิทธิภาพการเฝ้าระวังพื้นที่ป่า ▪ การพัฒนาศักยภาพพื้นที่ป่าและกลไกการอนุรักษ์ ▪ สภาพแวดล้อมที่เอื้อต่อการมีพื้นที่สีเขียวเพิ่มขึ้น	▪ ฐานข้อมูลและองค์ความรู้ทางทะเลและชายฝั่ง ▪ การป้องกันระบบนิเวศจากภัยคุกคามธรรมชาติ/กิจกรรมมนุษย์ ▪ มาตรการการคุ้มครองทางทะเลและชายฝั่ง ▪ การบริหารจัดการระบบนิเวศทางทะเล ▪ สภาพแวดล้อมเอื้อต่อความสมบูรณ์ของระบบนิเวศทางทะเล	▪ นโยบายด้านการลดก๊าซเรือนกระจก ▪ การพัฒนาโครงสร้างพื้นฐานด้านการลดก๊าซเรือนกระจกของประเทศ ▪ การดำเนินงานลดก๊าซเรือนกระจก ▪ สภาพแวดล้อมที่เอื้อต่อการเติบโตอย่างยั่งยืนบนสังคมที่เป็นมิตรต่อสภาพภูมิอากาศ	▪ การตระหนักถึงผลกระทบจากมลพิษทางอากาศ ▪ การติดตามตรวจสอบคุณภาพอากาศและเสียง ▪ การบริหารจัดการมลพิษทางอากาศและเสียง ▪ วิจัย นวัตกรรม และการพัฒนาคุณภาพทางอากาศและเสียง	▪ การจัดการแหล่งกำเนิดมลพิษทางน้ำ ▪ การบริหารจัดการคุณภาพน้ำที่เหมาะสม ▪ สภาพแวดล้อมที่เอื้อต่อการจัดการคุณภาพน้ำที่เหมาะสม	▪ การบริหารจัดการที่เหมาะสมกับประเภทและชนิดขยะ ▪ กฎหมาย นโยบายและระเบียบที่เกี่ยวข้อง ▪ วิจัยและพัฒนานวัตกรรมและเทคโนโลยีการจัดการขยะ ▪ สภาพแวดล้อมที่เอื้อต่อการบริหารจัดการขยะ

ภาพ 20 ห่วงโซ่คุณค่า (Value Chain) “การเติบโตอย่างยั่งยืน”

ห่วงโซ่คุณค่า (Value Chain) “การบริหารจัดการทรัพยากรธรรมชาติและสิ่งแวดล้อมอย่างยั่งยืน

ต้นน้ำ → **กลางน้ำ** → **ปลายน้ำ**

การอนุรักษ์ฟื้นฟู	การจัดการขยะ	บริหารทรัพยากร
-การอนุรักษ์ ฟื้นฟูทรัพยากรป่าไม้และการใช้ประโยชน์ที่ดินอย่างเหมาะสม	การจัดการขยะมูลฝอย มลพิษสิ่งแวดล้อมและสารเคมีภาคการเกษตร	การมีส่วนร่วมการบริหารจัดการทรัพยากรธรรมชาติและสิ่งแวดล้อมอย่างยั่งยืน
		การบริหารจัดการน้ำอย่างเป็นระบบและมีประสิทธิภาพ

ภาพ 21 ห่วงโซ่คุณค่า (Value Chain) “การบริหารจัดการทรัพยากรธรรมชาติและสิ่งแวดล้อมอย่างยั่งยืน”

3.4.2 ผังสถิติทางการ

การจัดทำผังสถิติทางการประเด็นการพัฒนาที่ 4 : การบริหารจัดการทรัพยากรธรรมชาติและสิ่งแวดล้อมอย่างยั่งยืน หลังจากที่ได้มีการศึก ษาแนวทางการพัฒนาจังหวัด (ประเด็นการพัฒนาที่ 4) ที่สอดคล้องกับห่วงโซ่คุณค่า (Value Chain) ที่สอดคล้องกับแผนพัฒนาจังหวัดหนองบัวลำภูแล้ว จะต้องมีการคัดเลือกปัจจัยสู่ความสำเร็จ (Critical Success Factor) ที่มีความสำคัญในการบริหารงานในจังหวัด จากนั้นจัดทำผังสถิติทางการ “การบริหารจัดการทรัพยากรธรรมชาติและสิ่งแวดล้อมอย่างยั่งยืน” โดยศึกษายุทธศาสตร์ กลยุทธ์ แนวทางการพัฒนา ตลอดจนตัวชี้วัดภายใต้แผนระดับ 3 เช่นแผนยุทธศาสตร์กระทรวงทรัพยากรธรรมช าติและสิ่งแวดล้อม แผนปฏิบัติราชการกรมป่าไม้ เป็นต้น ที่สอดคล้องกับปัจจัยสู่ความสำเร็จ (Critical Success Factor) พร้อมทั้งกำหนดรายการข้อมูลสถิติที่สำคัญ และจำเป็น จึงสามารถสรุปผังสถิติทางการ “การบริหารจัดการทรัพยากรธรรมชาติและสิ่งแวดล้อมอย่างยั่งยืน” ดังตาราง 14

ตาราง 14 ผังสถิติทางการ “การบริหารจัดการทรัพยากรธรรมชาติและสิ่งแวดล้อมอย่างยั่งยืน”

ห่วงโซ่คุณค่า (VC)	ปัจจัยแห่งความสำเร็จ (CSF)	ตัวชี้วัด	บัญชีสถิติทางการ	การจัดจำแนก	ระดับการนำเสนอผล	สถานะข้อมูล	หน่วยงาน	การจัดส่งข้อมูลให้ส่วนราชการส่วนกลาง	หมายเหตุ
ปัจจัยพื้นฐานและการพัฒนา	บริการสาธารณะและสาธาณูปโภค	ร้อยละของครัวเรือนที่เข้าถึงน้ำประปา เพิ่มขึ้น	จำนวนครัวเรือนที่เข้าถึงน้ำประปา		จังหวัด	พร้อมเผยแพร่	การประปาส่วนภูมิภาคสาขาหนองบัวลำภู	จัดส่ง	
ปัจจัยพื้นฐานและการพัฒนา	การพัฒนาโครงสร้างพื้นฐาน	ปริมาณขยะที่เกิดขึ้น (ตัน/ปี) ลดลง	ปริมาณขยะที่เกิดขึ้น (ตัน/ปี)		ส่วนกลาง	พร้อมเผยแพร่	กรมควบคุมมลพิษ	จัดส่ง	
ปัจจัยพื้นฐานและการพัฒนา	การพัฒนาโครงสร้างพื้นฐาน	ปริมาณขยะที่ถูกนำไปใช้ประโยชน์ เพิ่มขึ้น	ปริมาณขยะที่ถูกนำไปใช้ประโยชน์		ส่วนกลาง	พร้อมเผยแพร่	กรมควบคุมมลพิษ	จัดส่ง	
ปัจจัยพื้นฐานและการพัฒนา	การพัฒนาโครงสร้างพื้นฐาน	จำนวนปัญหา/เรื่องร้องเรียนด้านปัญหาขยะ/ปัญหามลพิษ ลดลง	จำนวนปัญหา/เรื่องร้องเรียนด้านปัญหาขยะ/ปัญหามลพิษ		ส่วนกลาง	พร้อมเผยแพร่	กรมควบคุมมลพิษ	จัดส่ง	
ปัจจัยพื้นฐานและการพัฒนา	การพัฒนาโครงสร้างพื้นฐาน	ปริมาณน้ำที่เก็บเฉลี่ยทั้งปีจำแนกตามประเภทแหล่งน้ำ	ปริมาณน้ำที่เก็บเฉลี่ยทั้งปีจำแนกตามประเภทแหล่งน้ำ		จังหวัด	พร้อมเผยแพร่	โครงการชลประทานหนองบัวลำภู	จัดส่ง	

ตาราง 14 ผังสถิติทางการ “การบริหารจัดการทรัพยากรธรรมชาติและสิ่งแวดล้อมอย่างยั่งยืน” (ต่อ)

ห่วงโซ่คุณค่า (VC)	ปัจจัยแห่งความสำเร็จ (CSF)	ตัวชี้วัด	บัญชีสถิติทางการ	การจัดจำแนก	ระดับการนำเสนอผล	สถานะข้อมูล	หน่วยงาน	การจัดส่งข้อมูลให้ส่วนราชการส่วนกลาง	หมายเหตุ
ปัจจัยพื้นฐานและการพัฒนา	การพัฒนาโครงสร้างพื้นฐาน	ค่าคุณภาพน้ำแหล่งน้ำผิวดินดีขึ้นจากเกณฑ์มาตรฐาน	คุณภาพน้ำแหล่งน้ำผิวดิน		ส่วนกลาง	พร้อมเผยแพร่	กรมควบคุมมลพิษ	จัดส่ง	
ปัจจัยพื้นฐานและการพัฒนา	การพัฒนาโครงสร้างพื้นฐาน	ร้อยละของจำนวนอาสาสมัครเครือข่ายด้านสิ่งแวดล้อมมีความตระหนักรู้ด้านทรัพยากรธรรมชาติเพิ่มขึ้น	จำนวนอาสาสมัครเครือข่ายด้านสิ่งแวดล้อม		จังหวัด	พร้อมเผยแพร่	สำนักงานทรัพยากรธรรมชาติและสิ่งแวดล้อมจังหวัดหนองบัวลำภู	จัดส่ง	
การป้องกันการบุกรุกพื้นที่ป่า	การกำหนดแนวเขตและจำแนกพื้นที่	สัดส่วนพื้นที่ป่าไม้ เพิ่มขึ้น	พื้นที่ป่า		ส่วนกลาง	พร้อมเผยแพร่	สำนักงานเศรษฐกิจการเกษตร	จัดส่ง	
การป้องกันการบุกรุกพื้นที่ป่า	การกำหนดแนวเขตและจำแนกพื้นที่	สัดส่วนพื้นที่ป่าไม้ต่อพื้นที่จังหวัด เพิ่มขึ้น	พื้นที่ป่าไม้ต่อพื้นที่จังหวัด		ส่วนกลาง	พร้อมเผยแพร่	สำนักงานเศรษฐกิจการเกษตร	จัดส่ง	
การป้องกันการบุกรุกพื้นที่ป่า	การกำหนดแนวเขตและจำแนกพื้นที่	สัดส่วนพื้นที่ทั้งจังหวัด	พื้นที่ทั้งจังหวัด		ส่วนกลาง	พร้อมเผยแพร่	สำนักงานเศรษฐกิจการเกษตร	จัดส่ง	
การป้องกันการบุกรุกพื้นที่ป่า	การกำหนดแนวเขตและจำแนกพื้นที่	ร้อยละของจำนวนจุดความร้อน (Hotspot) ในพื้นที่ป่าลดลง	จุดความร้อน (Hotspot) ในพื้นที่ป่า		จังหวัด	พร้อมเผยแพร่	สำนักงานทรัพยากรธรรมชาติและสิ่งแวดล้อมจังหวัดหนองบัวลำภู	จัดส่ง	

3.5 ประเด็นการพัฒนาที่ 5 : การสร้างความมั่นคง ปลอดภัยในชีวิต และทรัพย์สินของประชาชน

วัตถุประสงค์

1. การสร้างความมั่นคง ปลอดภัยในชีวิต และทรัพย์สินของประชาชน
2. เพิ่มประสิทธิภาพการบริหารจัดการภาครัฐ

ตัวชี้วัด คดีชีวิต ร่างกาย เพศและคดีประทุษร้ายต่อทรัพย์ ลดลง

ในการขับเคลื่อนประเด็นการพัฒนาที่ 5 การสร้างความมั่นคง ปลอดภัยในชีวิต และทรัพย์สินของประชาชน จังหวัดหนองบัวลำภู ได้รับผลกระทบจากภัยคุกคามทั้งจากรูปแบบเก่าและรูปแบบใหม่ โดยได้เผชิญกับปัญหาด้านความมั่นคง และความเป็นอยู่ของประชาชนโดยรวมคือ ปัญหาการแพร่ระบาดของยาเสพติด การลักลอบตัดไม้และทำลายทรัพยากรธรรมชาติ ปัญหาแรงงานต่างด้าวและการหลบหนีเข้าเมืองโดยผิดกฎหมาย ปัญหาการค้ามนุษย์ ปัญหา การละเมิดจาบจ้วงสถาบันสำคัญของชาติ ปัญหาการก่ออาชญากรรมและคดีสำคัญที่กระทบต่อความมั่นคง โดยมีสถิติด้านความมั่นคง ดังนี้

- สถานการณ์การแพร่ระบาดของยาเสพติดภายในจังหวัดหนองบัวลำภู ส่วนใหญ่เป็นการลับลอบนำยาเสพติดจากต่างจังหวัดเข้ามาจำหน่ายในพื้นที่ โดยมีปริมาณค่อนข้างมาก ครั้งละประมาณ 1,000 - 2,000 เม็ด และมีแนวโน้มที่จะเพิ่มมากขึ้นในลักษณะผู้ค้ารายย่อย สถิติการจับกุมคดียาเสพติดในปี 2563 จำนวน 2,702 คดี เพิ่มขึ้นจากปี 2562 ร้อยละ 39.78มีผู้ต้องหา 2,846 ราย เพิ่มขึ้น 37.22
- คดีความผิดเกี่ยวกับชีวิต ร่างกาย และเพศ ได้รับแจ้งจำนวน 93 คดี จับกุมจำนวน 93 คดี และมีผู้กระทำผิดจำนวน 110 ราย เพิ่มขึ้นจากปีที่แล้วร้อยละ 22.3
- คดีความผิดเกี่ยวกับทรัพย์ ได้รับแจ้งจำนวน 193 คดี จับกุมได้ 188 คดี มีผู้ต้องหา 221 ราย เพิ่มขึ้นจากปีที่แล้วร้อยละ 7.4
- คดีเกี่ยวกับความปลอดภัยในชีวิตและทรัพย์สิน แบ่งเป็นคดีอาญาฐานความผิดพิเศษ ได้รับแจ้งจำนวน 79 คดี จับกุมได้จำนวน 73 คดี มีผู้กระทำผิดจำนวน 78 ราย ซึ่งเพิ่มขึ้นเมื่อเทียบจากปีที่ผ่านมา คิดเป็นร้อยละ 26.4 และฐานความผิดมากที่สุด ได้แก่ ฐานความผิด พ.ร.บ.เครื่องหมายการค้า ได้รับแจ้งจำนวน 46 คดี จับกุมได้ 46 คดี และมีผู้ต้องหาจำนวน 46 ราย เพิ่มขึ้นเมื่อเทียบจากปีที่ผ่านมา คิดเป็นร้อยละ 31.8
- คดีความที่รัฐเป็นผู้เสียหาย จำนวน 2,977 คดี มีผู้ต้องหาจำนวน 2,275 คดี ซึ่งเพิ่มขึ้นเมื่อเทียบจากปีที่ผ่านมา คิดเป็นร้อยละ 67.2 ฐานความผิดมากที่สุด ได้แก่ คดียาเสพมีไว้ครอบครองเพื่อจำหน่าย จำนวน 2,149 คดี ผู้ต้องหาจำนวน 2,275 ราย เพิ่มขึ้นเมื่อเทียบจากปีที่ผ่านมา คิดเป็นร้อยละ 50.2

ดังนั้นจึงต้องดำเนินการจัดทำห่วงโซ่คุณค่า (Value Chain) ที่สอดคล้องกับแผนพัฒนาจังหวัดหนองบัวลำภู เรื่อง “การสร้างความมั่นคง ปลอดภัยในชีวิต และทรัพย์สินของประชาชน” และคัดเลือกปัจจัยสู่ความสำเร็จ (Critical Success Factor) พร้อมจัดทำผังสถิติทางการ เรื่อง “การสร้างความมั่นคง ปลอดภัยในชีวิต และทรัพย์สินของประชาชน” ที่ประกอบด้วยรายการข้อมูลสถิติทางการที่สามารถนำไปใช้ในการติดตามและประเมินผลในเรื่องดังกล่าวได้ ซึ่งมีรายละเอียดดังนี้

3.5.1 ห่วงโซ่คุณค่า (Value Chain) ที่สอดคล้องกับแผนพัฒนาจังหวัด

แนวคิดการจัดทำห่วงโซ่คุณค่า “ประเด็นการพัฒนา 5 การสร้างความมั่นคง ปลอดภัยในชีวิตและทรัพย์สินของประชาชน เริ่มจากการศึกษาห่วงโซ่คุณค่าของประเทศไทย 140 เป้าหมายแผนแม่บทย่อยภายใต้แผนแม่บทภายใต้ยุทธศาสตร์ชาติ (23 ด้าน) ประเด็น (1) ความมั่นคง

- แผนแม่บทย่อย : 1.1 การรักษาความสงบภายในประเทศ เป้าหมาย 010101 ประชาชนมีความมั่นคง ปลอดภัยในชีวิตและทรัพย์สินเพิ่มขึ้น
- แผนแม่บทย่อย : 1.5 การพัฒนากลไกการบริหารจัดการความมั่นคงแบบองค์รวม เป้าหมาย 010501 กลไกการบริหารจัดการความมั่นคงมีประสิทธิภาพสูงขึ้น

จากนั้นดำเนินการจัดทำห่วงโซ่คุณค่า (Value Chain) “ความมั่นคง” ดังภาพ 21 และห่วงโซ่คุณค่า (Value Chain) ที่สอดคล้องกับแผนพัฒนาจังหวัดหนองบัวลำภู เรื่อง “การสร้างความมั่นคง ปลอดภัยในชีวิต และทรัพย์สินของประชาชน” ได้ดังภาพ 22

ห่วงโซ่คุณค่า (Value Chain) “ความมั่นคง”

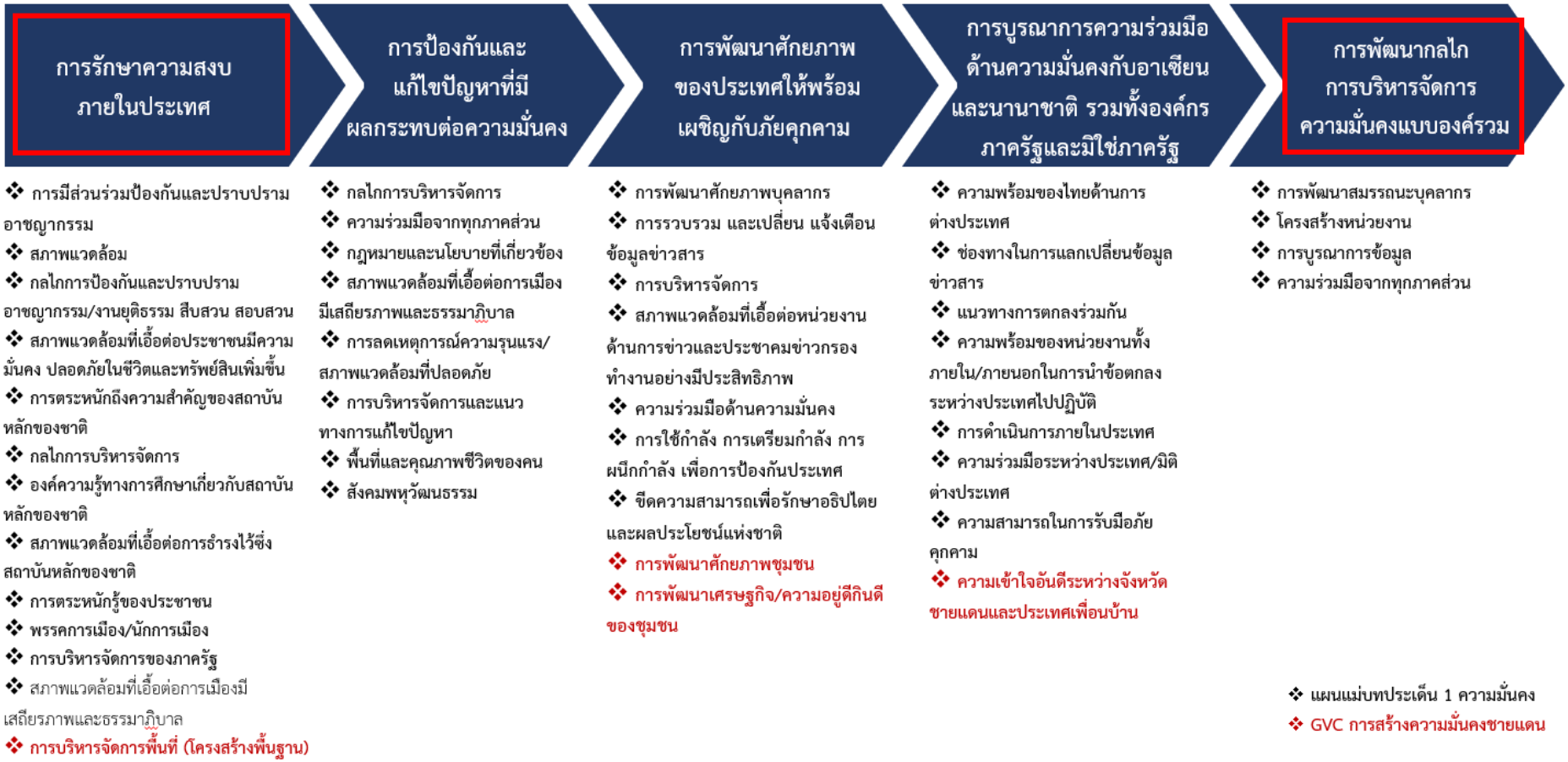

ภาพ 22 ห่วงโซ่คุณค่า (Value Chain) “ความมั่นคง”

ห่วงโซ่คุณค่า (Value Chain) “การสร้างความมั่นคง ปลอดภัยในชีวิต และทรัพย์สินของประชาชน”

เสริมสร้างพลังทุกภาคส่วนในการป้องกันอาชญากรรมและแก้ไขปัญหายาเสพติด	ส่งเสริมการป้องกันและแก้ไขปัญหาอุบัติเหตุบนท้องถนน	การบริหารงาน ป้องกัน บรรเทาสาธารณภัย วาตภัย อัคคีภัย หลุมยุบ
ส่งเสริมการนำกระบวนการยุติธรรมทางเลือกมาใช้ในการไกล่เกลี่ยข้อพิพาทในชุมชน	ส่งเสริมกิจกรรม To Be Number One เพื่อป้องกันและแก้ไขปัญหายาเสพติด ของเด็กและเยาวชน	

ภาพ 23 ห่วงโซ่คุณค่า (Value Chain) “การสร้างความมั่นคง ปลอดภัยในชีวิต และทรัพย์สินของประชาชน”

3.5.2 ผังสถิติทางการ

การจัดทำผังสถิติทางการประเด็นการพัฒนาที่ 5 “การสร้างความมั่นคง ปลอดภัยในชีวิต และทรัพย์สินของประชาชน” หลังจากที่ได้มีการศึกษาแนวทางการพัฒนาจังหวัด (ประเด็นการพัฒนาที่ 5) ที่สอดคล้องกับห่วงโซ่คุณค่า (Value Chain) ที่สอดคล้องกับแผนพัฒนาจังหวัดหนองบัวลำภูแล้ว จะต้องมีการคัดเลือกปัจจัยสู่ความสำเร็จ (Critical Success Factor) ที่มีความสำคัญในการบริหารงานในจังหวัด จากนั้นจัดทำผังสถิติทางการ “พื้นที่สีเขียว” โดยศึกษา วิเคราะห์ความสอดคล้องของตัวชี้วัดภายใต้แผนระดับ 3 เช่น นโยบายและแผนระดับชาติว่าความมั่นคงแห่งชาติ แผนแม่บทการบริหารงานยุติธรรมแห่งชาติ เป็นต้น จึงสามารถสรุปผังสถิติทางการ “การสร้างความมั่นคง ปลอดภัยในชีวิต และทรัพย์สินของประชาชน” ดังตาราง 15

ตาราง 15 ผังสถิติทางการ “การสร้างความมั่นคง ปลอดภัยในชีวิต และทรัพย์สินของประชาชน”

ห่วงโซ่คุณค่า (VC)	ปัจจัยแห่งความสำเร็จ (CSF)	ตัวชี้วัด	บัญชีสถิติทางการ	การจัดจำแนก	ระดับการนำเสนอผล	สถานะข้อมูล	หน่วยงาน	การจัดส่งข้อมูลให้ส่วนราชการส่วนกลาง	หมายเหตุ
การสร้างสภาพแวดล้อมที่เอื้อต่อการพัฒนาและเสริมสร้างศักยภาพมนุษย์	การพัฒนาเมืองและชุมชนให้น่าอยู่ มีระบบสาธารณูปภาคที่ดี	ร้อยละของจำนวนข้อพิพาทชุมชน ลดลง	ข้อพิพาทชุมชน		จังหวัด	พร้อมเผยแพร่	ที่ทำการปกครองจังหวัดหนองบัวลำภู	จัดส่ง	
การสร้างสภาพแวดล้อมที่เอื้อต่อการพัฒนาและเสริมสร้างศักยภาพมนุษย์	การพัฒนาเมืองและชุมชนให้น่าอยู่ มีระบบสาธารณูปภาคที่ดี	ร้อยละของคดียาเสพติดลดลง	จำนวนคดียาเสพติด		จังหวัด	พร้อมเผยแพร่	สำนักงานคณะกรรมการป้องกันและปราบปรามยาเสพติด	จัดส่ง	
การสร้างสภาพแวดล้อมที่เอื้อต่อการพัฒนาและเสริมสร้างศักยภาพมนุษย์	การพัฒนาเมืองและชุมชนให้น่าอยู่ มีระบบสาธารณูปภาคที่ดี	อัตราการเสียชีวิตจากอุบัติเหตุ บนท้องถนน (ต่อแสนประชากร) ลดลง	การเสียชีวิตจากอุบัติเหตุบนท้องถนน		ส่วนกลาง	พร้อมเผยแพร่	ศูนย์ข้อมูลอุบัติเหตุ Thai RSC	จัดส่ง	

ตาราง 15 ผังสถิติทางการ “การสร้างความมั่นคง ปลอดภัยในชีวิต และทรัพย์สินของประชาชน” (ต่อ)

ห่วงโซ่คุณค่า (VC)	ปัจจัยแห่งความสำเร็จ (CSF)	ตัวชี้วัด	บัญชีสถิติทางการ	การจัดจำแนก	ระดับการนำเสนอผล	สถานะข้อมูล	หน่วยงาน	การจัดส่งข้อมูลให้ส่วนราชการส่วนกลาง	หมายเหตุ
การสร้างสภาพแวดล้อมที่เอื้อต่อการพัฒนาและเสริมสร้างศักยภาพมนุษย์	การพัฒนาเมืองและชุมชนให้น่าอยู่ มีระบบสาธารณูปภาคที่ดี	ร้อยละของเครือข่ายป้องกันและบรรเทาสาธารณภัยในชุมชนเพิ่มขึ้น	จำนวนเครือข่ายป้องกันและบรรเทาสาธารณภัยในชุมชน		จังหวัด	พร้อมเผยแพร่	สำนักงานป้องกันและบรรเทาสาธารณภัยจังหวัดหนองบัวลำภู	จัดส่ง	
การสร้างสภาพแวดล้อมที่เอื้อต่อการพัฒนาและเสริมสร้างศักยภาพมนุษย์	การพัฒนาเมืองและชุมชนให้น่าอยู่ มีระบบสาธารณูปภาคที่ดี	ร้อยละของจำนวนคดีอาญาที่น่าสนใจ (จำแนกตามประเภทความผิด)	จำนวนคดีอาญาที่น่าสนใจ (จำแนกตามประเภทความผิด)		จังหวัด	พร้อมเผยแพร่	กองกำกับการตำรวจภูธรจังหวัดหนองบัวลำภู	จัดส่ง	
การสร้างสภาพแวดล้อมที่เอื้อต่อการพัฒนาและเสริมสร้างศักยภาพมนุษย์	การพัฒนาเมืองและชุมชนให้น่าอยู่ มีระบบสาธารณูปภาคที่ดี	ร้อยละของจำนวนคดีอาญาที่ได้รับแจ้ง	จำนวนคดีอาญาที่ได้รับแจ้ง		จังหวัด	พร้อมเผยแพร่	กองกำกับการตำรวจภูธรจังหวัดหนองบัวลำภู	จัดส่ง	
การสร้างสภาพแวดล้อมที่เอื้อต่อการพัฒนาและเสริมสร้างศักยภาพมนุษย์	การพัฒนาเมืองและชุมชนให้น่าอยู่ มีระบบสาธารณูปภาคที่ดี	ร้อยละของจำนวนคดีอาญาที่มีการจับกุม	จำนวนคดีอาญาที่มีการจับกุม		จังหวัด	พร้อมเผยแพร่	กองกำกับการตำรวจภูธรจังหวัดหนองบัวลำภู	จัดส่ง	
การสร้างสภาพแวดล้อมที่เอื้อต่อการพัฒนาและเสริมสร้างศักยภาพมนุษย์	การพัฒนาเมืองและชุมชนให้น่าอยู่ มีระบบสาธารณูปภาคที่ดี	ร้อยละของสถิติและข้อมูลการเกิดเหตุจากผู้ประสบภัยที่เกิดเหตุจากรถ ลดลง	สถิติการเกิดเหตุจากผู้ประสบภัยที่เกิดเหตุจากรถ		ส่วนกลาง	พร้อมเผยแพร่	ศูนย์ข้อมูลอุบัติเหตุ Thai RSC	จัดส่ง	

ตาราง 15 ผังสถิติทางการ “การสร้างความมั่นคง ปลอดภัยในชีวิต และทรัพย์สินของประชาชน” (ต่อ)

ห่วงโซ่คุณค่า (VC)	ปัจจัยแห่งความสำเร็จ (CSF)	ตัวชี้วัด	บัญชีสถิติทางการ	การจัดจำแนก	ระดับการนำเสนอผล	สถานะข้อมูล	หน่วยงาน	การจัดส่งข้อมูลให้ส่วนราชการส่วนกลาง	หมายเหตุ
การสร้างสภาพแวดล้อมที่เอื้อต่อการพัฒนาและเสริมสร้างศักยภาพมนุษย์	การพัฒนาเมืองและชุมชนให้น่าอยู่ มีระบบสาธารณูปภาคที่ดี	ร้อยละของสถิติและข้อมูลการรับแจ้งเหตุ ผู้ประสบภัยที่เกิดเหตุจากรถในพื้นที่ หรือนอกพื้นที่จังหวัดลดลง	สถิติและข้อมูลการรับแจ้งเหตุ ผู้ประสบภัยที่เกิดเหตุจากรถในพื้นที่ หรือนอกพื้นที่จังหวัด		ส่วนกลาง	พร้อมเผยแพร่	ศูนย์ข้อมูลอุบัติเหตุ Thai RSC	จัดส่ง	
การสร้างสภาพแวดล้อมที่เอื้อต่อการพัฒนาและเสริมสร้างศักยภาพมนุษย์	การพัฒนาเมืองและชุมชนให้น่าอยู่ มีระบบสาธารณูปภาคที่ดี	ร้อยละของสถิติการบาดเจ็บและเสียชีวิตในช่วงเทศกาลสงกรานต์ลดลง	สถิติการบาดเจ็บและเสียชีวิตในช่วงเทศกาลสงกรานต์		ส่วนกลาง	พร้อมเผยแพร่	ศูนย์ข้อมูลอุบัติเหตุ Thai RSC	จัดส่ง	
การสร้างสภาพแวดล้อมที่เอื้อต่อการพัฒนาและเสริมสร้างศักยภาพมนุษย์	การพัฒนาเมืองและชุมชนให้น่าอยู่ มีระบบสาธารณูปภาคที่ดี	สถิติการบาดเจ็บและเสียชีวิตในช่วงเทศกาลปีใหม่ ลดลง	สถิติการบาดเจ็บและเสียชีวิตในช่วงเทศกาลปีใหม่		ส่วนกลาง	พร้อมเผยแพร่	ศูนย์ข้อมูลอุบัติเหตุ Thai RSC	จัดส่ง	
การสร้างสภาพแวดล้อมที่เอื้อต่อการพัฒนาและเสริมสร้างศักยภาพมนุษย์	การพัฒนาเมืองและชุมชนให้น่าอยู่ มีระบบสาธารณูปภาคที่ดี	ร้อยละของระดับคะแนนการประเมิน ITA ของจังหวัด เพิ่มขึ้น	คะแนนการประเมิน ITA ของจังหวัด		จังหวัด	พร้อมเผยแพร่	สำนักงานจังหวัดหนองบัวลำภู	จัดส่ง	
การสร้างสภาพแวดล้อมที่เอื้อต่อการพัฒนาและเสริมสร้างศักยภาพมนุษย์	การพัฒนาเมืองและชุมชนให้น่าอยู่ มีระบบสาธารณูปภาคที่ดี	การรับแจ้งอุบัติเหตุ	การรับแจ้งอุบัติเหตุลดลง		ส่วนกลาง	พร้อมเผยแพร่	ศูนย์ข้อมูลอุบัติเหตุ Thai RSC	จัดส่ง	

ตาราง 15 ผังสถิติทางการ “การสร้างความมั่นคง ปลอดภัยในชีวิต และทรัพย์สินของประชาชน” (ต่อ)

ห่วงโซ่คุณค่า (VC)	ปัจจัยแห่งความสำเร็จ (CSF)	ตัวชี้วัด	บัญชีสถิติทางการ	การจัดจำแนก	ระดับการนำเสนอผล	สถานะข้อมูล	หน่วยงาน	การจัดส่งข้อมูลให้ส่วนราชการส่วนกลาง	หมายเหตุ
การสร้างสภาพแวดล้อมที่เอื้อต่อการพัฒนาและเสริมสร้างศักยภาพมนุษย์	การพัฒนาเมืองและชุมชนให้น่าอยู่ มีระบบสาธารณูปภาคที่ดี	ร้อยละของจำนวนสมาชิกเครือข่ายภาคประชาชนในการป้องกันและแก้ไขปัญหายาเสพติด เพิ่มขึ้น	จำนวนสมาชิกเครือข่ายภาคประชาชนในการป้องกันและแก้ไขปัญหายาเสพติด		จังหวัด	พร้อมเผยแพร่	องค์การบริหารส่วนจังหวัดหนองบัวลำภู	จัดส่ง	
การสร้างสภาพแวดล้อมที่เอื้อต่อการพัฒนาและเสริมสร้างศักยภาพมนุษย์	การพัฒนาเมืองและชุมชนให้น่าอยู่ มีระบบสาธารณูปภาคที่ดี	ร้อยละการเข้าถึงพื้นที่ประสบภัยพิบัติ	พื้นที่ประสบภัยพิบัติ		จังหวัด	พร้อมเผยแพร่	สำนักงานป้องกันและบรรเทาสาธารณภัยจังหวัดหนองบัวลำภู	จัดส่ง	
การสร้างสภาพแวดล้อมที่เอื้อต่อการพัฒนาและเสริมสร้างศักยภาพมนุษย์	การพัฒนาเมืองและชุมชนให้น่าอยู่ มีระบบสาธารณูปภาคที่ดี	ร้อยละของจำนวนหน่วยงานภาครัฐที่เข้าร่วมองค์กรคุณธรรม	จำนวนหน่วยงานภาครัฐที่เข้าร่วมองค์กรคุณธรรม		จังหวัด	พร้อมเผยแพร่	สำนักงานวัฒนธรรมจังหวัดหนองบัวลำภู	จัดส่ง	

บทที่ 4

สถานการณ์สถิติทางการ

สำหรับสถานการณ์สถิติทางการตามประเด็นการพัฒนาจังหวัดหนองบัวลำภู จากการตรวจสอบสถานะรายการข้อมูลตามแผนผังรายการสถิติทางการที่ได้นำเสนอในบทที่ 3 พบว่า มีบัญชีสถิติทางการทั้งหมด 83 รายการ แบ่งสถานะบัญชีสถิติทางการตามผังสถิติทางการ ได้ดังนี้

- บัญชีสถิติทางการที่มีการจัดเก็บข้อมูลเป็นปกติ 82 รายการ คิดเป็นร้อยละ 98.80
- บัญชีสถิติทางการที่ต้องพัฒนาการจัดเก็บ 1 รายการ คิดเป็นร้อยละ 1.20

ดังแสดงในภาพ 24 สรุปภาพรวมสถานการณ์สถิติทางการตามประเด็นการพัฒนาจังหวัด

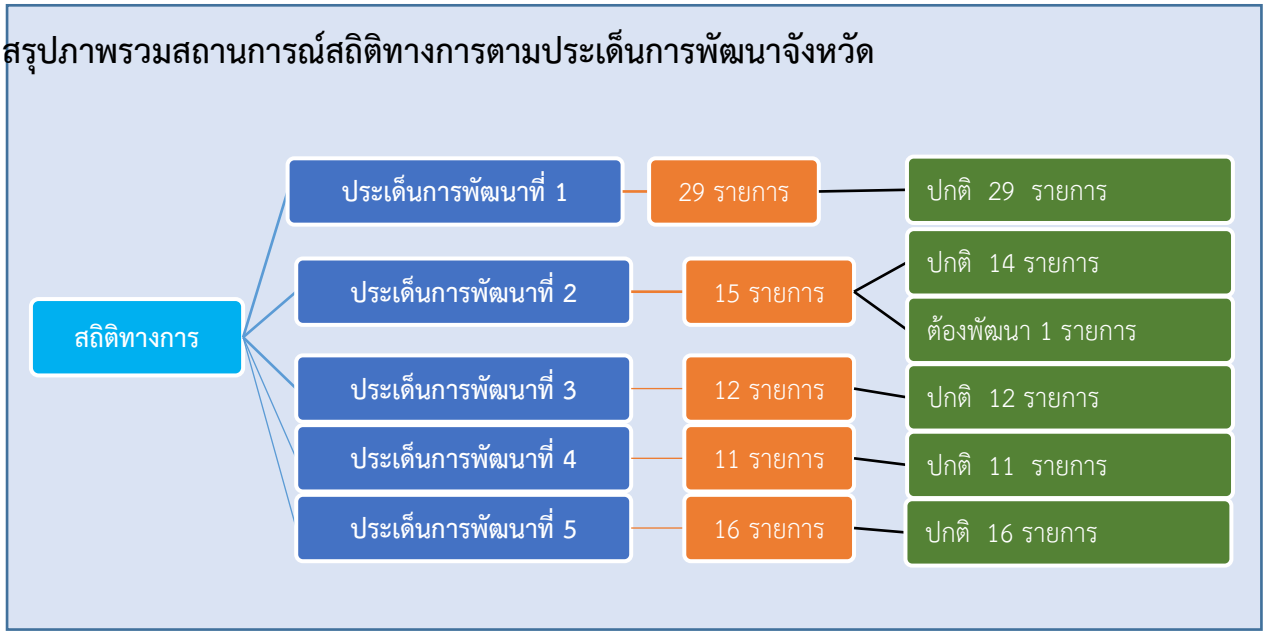

ภาพ 24 สรุปภาพรวมสถานการณ์สถิติทางการตามประเด็นการพัฒนาจังหวัด

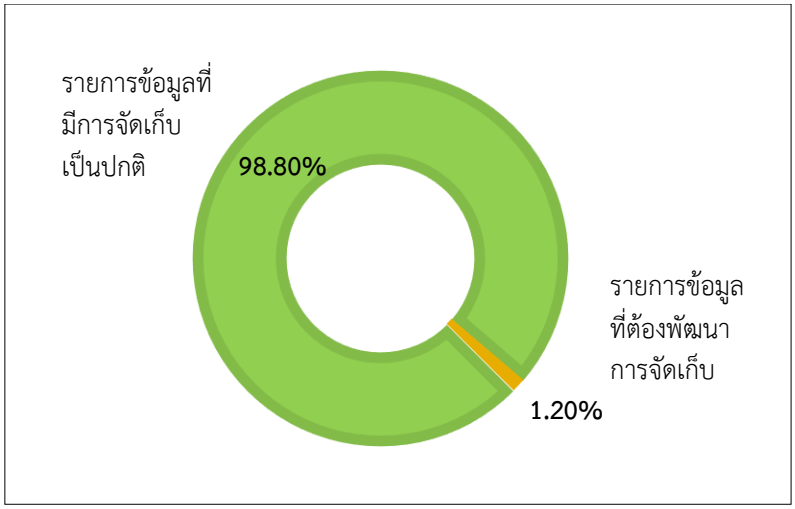

ภาพ 25 สรุปสถานะรายการข้อมูลของประเด็นยุทธศาสตร์ ภาพรวม

สำหรับรายละเอียดของสถานการณ์สถิติทางการตามประเด็นการพัฒนาจังหวัด ทั้ง 5 ประเด็นการพัฒนา สามารถสรุปได้ดังนี้

ประเด็นการพัฒนาที่ 1 : การพัฒนาทรัพยากรมนุษย์และยกระดับคุณภาพชีวิต มีรายการสถิติทางการทั้งหมด 29 รายการ ซึ่งแบ่งสถานะรายการข้อมูลตาม แผนผังรายการสถิติทางการ ได้ดังนี้

- รายการสถิติทางการที่มีการจัดเก็บข้อมูลเป็นปกติ จำนวน 29 รายการ คิดเป็นร้อยละ 100.00

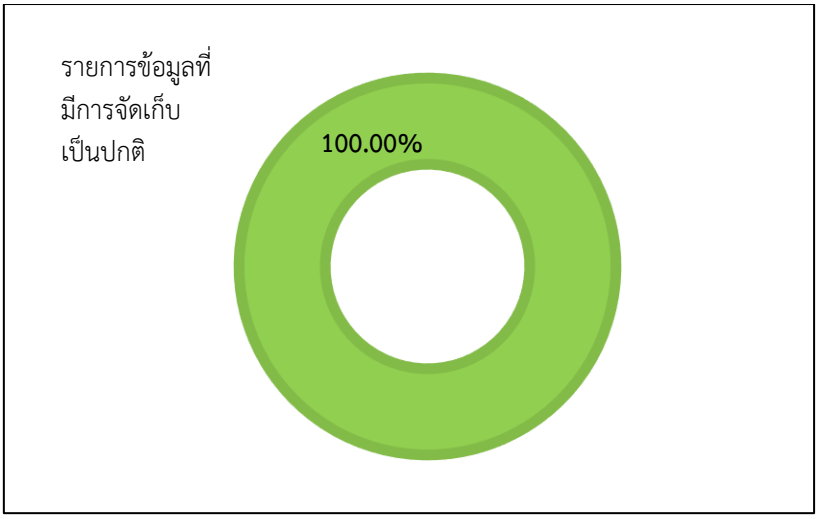

ภาพ 26 สรุปสถานะรายการข้อมูลของประเด็นยุทธศาสตร์ที่ 1

ประเด็นการพัฒนาที่ 2 : การส่งเสริมและเพิ่มมูลค่าสินค้าเกษตร อุตสาหกรรม การค้า และการลงทุน มีรายการสถิติทางการทั้งหมด 15 รายการ ซึ่งแบ่งสถานะรายการข้อมูลตาม แผนผังรายการสถิติทางการ ได้ดังนี้

- รายการสถิติทางการที่มีการจัดเก็บข้อมูลเป็นปกติ จำนวน 14 รายการ คิดเป็นร้อยละ 93.33
- ไม่มีรายการสถิติทางการที่ต้องพัฒนาการจัดเก็บ จำนวน 1 รายการ คิดเป็นร้อยละ 6.67

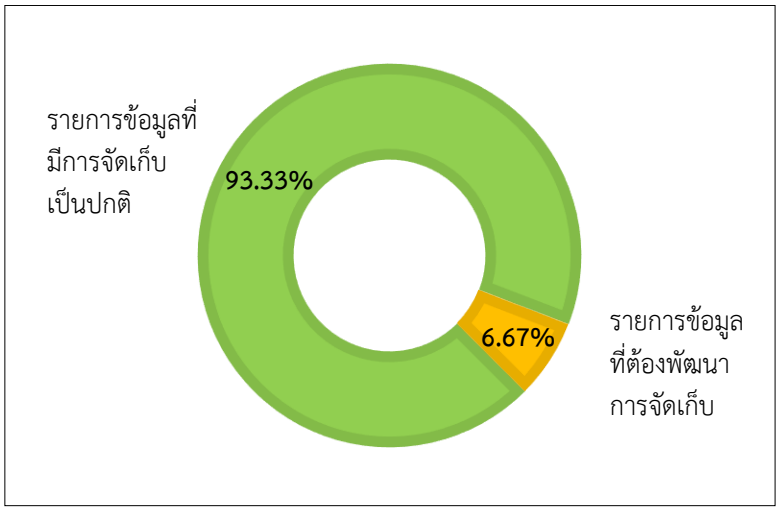

ภาพ 27 สรุปสถานะรายการข้อมูลของประเด็นยุทธศาสตร์ที่ 2

ประเด็นการพัฒนาที่ 3 การยกระดับมาตรฐานการท่องเที่ยวและบริการ มีรายการสถิติทางการทั้งหมด 12 รายการ ซึ่งแบ่งสถานะรายการข้อมูลตาม แผนผังรายการสถิติทางการ ได้ดังนี้

- รายการสถิติทางการที่มีการจัดเก็บข้อมูลเป็นปกติ จำนวน 12 รายการ คิดเป็นร้อยละ 100.00

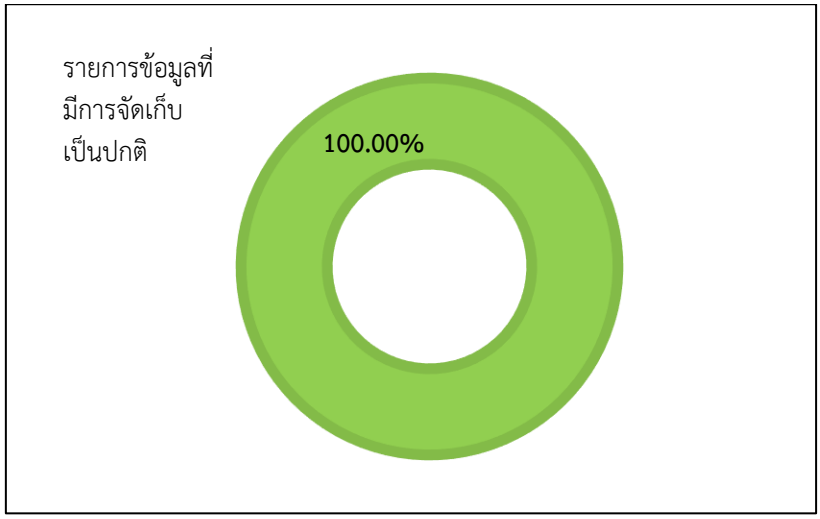

ภาพ 28 สรุปสถานะรายการข้อมูลของประเด็นยุทธศาสตร์ที่ 3

ประเด็นการพัฒนาที่ 4 : การบริหารจัดการทรัพยากรธรรมชาติและสิ่งแวดล้อมอย่างยั่งยืน มีรายการสถิติทางการทั้งหมด 11 รายการ ซึ่งแบ่งสถานะรายการข้อมูลตาม แผนผังรายการสถิติทางการ ได้ดังนี้

- รายการสถิติทางการที่มีการจัดเก็บข้อมูลเป็นปกติ จำนวน 11 รายการ คิดเป็นร้อยละ 100.00

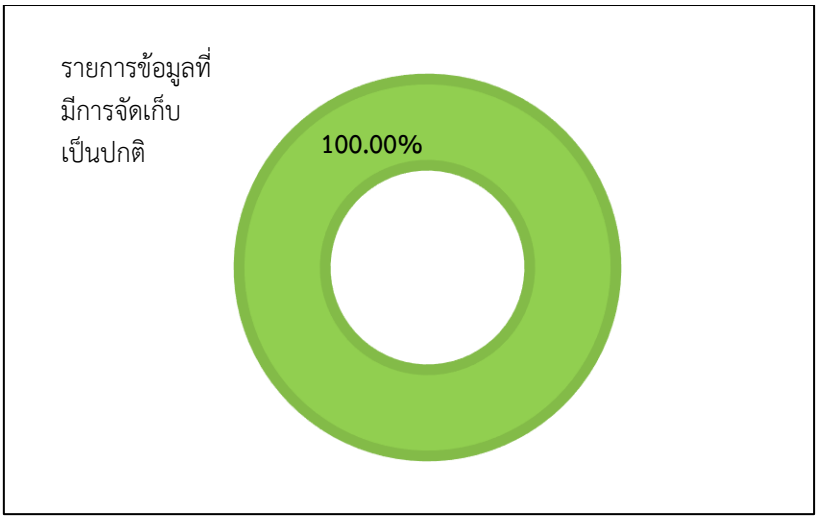

ภาพ 29 สรุปสถานะรายการข้อมูลของประเด็นยุทธศาสตร์ที่ 4

ประเด็นการพัฒนาที่ 5 : การสร้างความมั่นคง ปลอดภัยในชีวิต และทรัพย์สินของประชาชน มีรายการสถิติทางการทั้งหมด 16 รายการ ซึ่งแบ่งสถานะรายการข้อมูลตาม แผนผังรายการสถิติทางการ ได้ดังนี้

- รายการสถิติทางการที่มีการจัดเก็บข้อมูลเป็นปกติ จำนวน 16 รายการ คิดเป็นร้อยละ 100.00

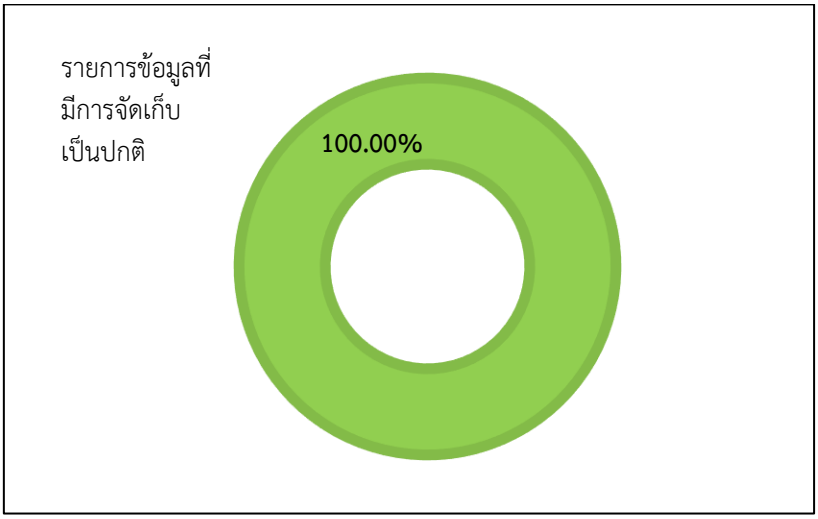

ภาพ 30 สรุปสถานะรายการข้อมูลของประเด็นยุทธศาสตร์ที่ 5

บทที่ 5

ข้อเสนอแนะการพัฒนาการรวบรวมข้อมูลและแผนปฏิบัติการพัฒนาสถิติทางการ

แผนพัฒนาสถิติระดับจังหวัด เป็นเครื่องมือสำคัญในการกำหนดกรอบแนวทางการดำเนินงานเพื่อการพัฒนาการจัดเก็บข้อมูลสถิติที่สำคัญและจำเป็นต่อการบริหารงานยุทธศาสตร์จังหวัดในระยะสั้น 1 ปี และระยะกลาง 4 ปี เพื่อให้เชื่อมโยงกับการจัดทำแผนพัฒนาจังหวัดและสอดคล้องกับแผนยุทธศาสตร์และแผนพัฒนาระดับต่าง ๆ ซึ่งจะกำหนดกิจกรรมต่าง ๆ เพื่อพัฒนาคุณภาพสถิติทางการว่ามีรายการใดบ้าง จะพัฒนาอย่างไร หน่วยงานใดเป็นผู้รับผิดชอบ พร้อมทั้งระบุระยะเวลาที่ต้องดำเนินการด้วย

เพื่อให้ได้รายการข้อมูลสถิติที่ใช้ในการจัดทำตัวชี้วัดในการติดตามผลการพัฒนาประเทศในแต่ละระดับ โดยเฉพาะในระดับพื้นที่ ซึ่งต้องตรวจสอบสถานะรายการข้อมูลสำคัญที่ภาครัฐมีอยู่ (Data Supply) ว่ามีหน่วยงานเจ้าของข้อมูลหรือไม่ (หากเป็นข้อมูลที่เจ้าของข้อมูลเป็นหน่วยงานส่วนราชการส่วนกลาง สำนักงานสถิติแห่งชาติจะทำหน้าที่ประสานต่อไป) ถ้ารายการข้อมูลสถิติมีหน่วยงานเจ้าของข้อมูลแล้ว หน่วยงานเจ้าของข้อมูลจำเป็นต้องจัดทำคำอธิบายข้อมูลหรือเมทาดาตา (Metadata) เพื่อลงทะเบียนนำเข้าสู่ระบบบัญชีข้อมูลภาครัฐหรือ GD Catalog เพื่อให้บริการและให้แน่ใจว่ามีข้อมูลสถิติที่สามารถใช้ในการประเมินและติดตามผลตัวชี้วัดการพัฒนาประเทศในแต่ละระดับได้

แต่หากมีความจำเป็นต้องมีข้อมูลใดแต่พบว่ายังไม่มีหน่วยงานดำเนินการจัดทำข้อมูล คณะกรรมการสถิติระดับจังหวัดจะพิจารณามอบหมายหน่วยงานจัดทำข้อมูลนั้น ซึ่งกระบวนการดังกล่าวจะนำไปสู่การพัฒนาการจัดทำข้อมูลสถิติทางการในระดับพื้นที่ให้มีข้อมูลที่เพียงพอและตอบโจทย์ความต้องการใช้งานจริงตามความต้องการของผู้ใช้งานได้ รวมทั้งมีข้อมูลสำหรับใช้ในการติดตามและประเมินผลการพัฒนาระดับพื้นที่อย่างถูกต้องและมีธรรมาภิบาล ดังนั้น คณะกรรมการสถิติระดับจังหวัดจึงได้จัดทำแผนพัฒนาสถิติระดับจังหวัดหนองบัวลำภูฉบับนี้ขึ้น เพื่อเป็นเครื่องมือสำคัญในการกำหนดกรอบแนวทางการดำเนินงานเพื่อการพัฒนาการจัดทำข้อมูลสถิติที่สำคัญและจำเป็นต่อการบริหารงานของจังหวัด

5.1 กรอบแนวทางการพัฒนาระบบสถิติในระยะต่อไป (พ.ศ. 2566 – 2570)

กระแสการเปลี่ยนแปลงของโลกทุกวันนี้ ไม่ว่าจะเป็น โลกาภิวัตน์ การเปลี่ยนแปลงของโครงสร้างครัวเรือน การเข้าสู่สังคมผู้สูงอายุ การใช้อินเทอร์เน็ตเพิ่มมากขึ้น รวมถึงสถานการณ์การแพร่ระบาดของโควิด-19 ซึ่งทำให้เกิดข้อมูลใหม่ ๆ เพิ่มมากขึ้น ล้วนส่งผลให้สำนักงานสถิติแห่งชาตินานาประเทศต้องเผชิญกับความท้าทายมากขึ้นในฐานะหนึ่งในหน่วยงานที่ผลิตสถิติทางการเพื่อตอบสนองนโยบายที่ใช้ในการพัฒนาประเทศ ดังนั้น สำนักงานสถิติแห่งชาติจำเป็นจะต้องปรับตัวให้เข้ากับยุคดิจิทัล และมีการกำหนดยุทธศาสตร์รวมทั้งการดำเนินงานใหม่เพื่อให้เข้ากับสถานการณ์ปัจจุบัน จากการศึกษายุทธศาสตร์ของสำนักงานสถิติต่างประเทศจะ

เห็นว่ามีการมุ่งเน้นการพัฒนาที่แตกต่างกัน เช่น ประเทศอังกฤษ (พ.ศ. 2563 – 2568) เน้นในเรื่องสถิติเพื่อประโยชน์สาธารณะและตอบสนองต่อความไม่แน่นอนและความท้าทายของการแพร่ระบาดของโควิด-19 ประเทศเดนมาร์ก (พ.ศ. 2561 – 2563) ให้ความสำคัญ ในเรื่อง Big Data ประเทศนอร์เวย์ (พ.ศ. 2564 – 2566) มุ่งเน้นประเดนการเป็นผู้นำการวิจัยด้านเศรษฐกิจ ของประเทศ ประเทศเกาหลีใต้ในปัจจุบันเน้นหนักเรื่องการเป็นผู้นำการพัฒนาสถิติของประเทศ ประเทศฟิลิปปินส์มีการพัฒนาองค์กร พัฒนาบุคลากร และการมีส่วนร่วมของผู้มีส่วนได้ส่วนเสีย ส่วนประเทศญี่ปุ่นให้ความสำคัญเรื่องสถิติที่ตอบสนองความต้องการของสังคม การปกป้องความลับ และความร่วมมือกับหน่วยงานท้องถิ่น ถึงแม้ว่ายุทธศาสตร์ของสำนักงานสถิติแห่งชาติประเทศต่าง ๆ จะมีความแตกต่างกันตามบริบทของประเทศนั้นๆ แต่ยุทธศาสตร์ที่มีเหมือนกันในสำนักงานสถิติแห่งชาติทั้ง 6 ประเทศที่ยกตัวอย่างมา คือการพัฒนาบุคลากรในหน่วยงานให้มีความเชี่ยวชาญมากขึ้น และการมีเครือข่ายทั้งภายในประเทศและต่างประเทศยิ่งกว่านั้น The Global Working Group (GWG) on Big Data for Official Statistics ซึ่งก่อตั้งขึ้นในปี 2557 อันเป็นผลมาจากการประชุมคณะกรรมการสถิติแห่งสหประชาชาติครั้งที่ 45 ซึ่ง UNGWG มีวิสัยทัศน์เชิงกลยุทธ์ ทิศทางและการประสานงานของโครงการระดับโลกเกี่ยวกับ Big Data สำหรับสถิติทางการ และรวมถึงตัวชี้วัดของวาระ ค.ศ. 2030 (พ.ศ. 2573) เพื่อการพัฒนาที่ยั่งยืน นอกจากนี้องค์กานอนามัยโลก (WHO) ได้จัดตั้ง Global Data Hub ในกรุงเบอร์ลิน ประเทศเยอรมนีในปี 2564 นี้ เพื่อเป็นศูนย์กลางข่าวกรองโรคระบาดและข้อมูลระบาด ข้อมูลการเฝ้าระวัง นวัตกรรมการวิเคราะห์ข้อมูล และทำงานร่วมกับพันธมิตรทั่วโลก โดย Global Data Hub นี้จะเร่งระดมความร่วมมือระดับโลก ทั้งองค์กรภาครัฐและเอกชน สถาบันการศึกษา และเครือข่ายพันธมิตรระหว่างประเทศมาทำงานร่วมกันและร่วมสร้างเครื่องมือที่จำเป็นสำหรับการจัดการวิเคราะห์ข้อมูลสำหรับการเฝ้าระวังการเตือนภัยล่วงหน้า นอกจากนี้ยังจะส่งเสริมการเข้าถึงข้อมูลมากขึ้น

ซึ่งการจัดทำสถิติทางการในระดับภารกิจและข้อมูลที่ตอบยุทธศาสตร์การพัฒนาในระดับพื้นที่ ทำให้ทราบสถานะข้อมูลสถิติที่มีอยู่และข้อมูลที่ต้องการจัดเก็บเพิ่มเติม (Data Gap) เพื่อจัดทำแผนกำหนดความรับผิดชอบและขอความเห็นชอบจากคณะรัฐมนตรีมอบหมายหน่วยงานดำเนินการในส่วนที่เกี่ยวข้องต่อไป รวมทั้งพัฒนาสถิติทางการที่มีอยู่ให้มีคุณภาพมาตรฐาน เพื่อใช้อ้างอิงเป็นข้อมูลของประเทศ ซึ่งเป็นบทบาทสำคัญที่สำนักงานสถิติแห่งชาติที่จะต้องประสานและหารือร่วมกับหน่วยงานเพื่อจัดทำแผนกำหนดความรับผิดชอบตามที่กำหนดใน พ.ร.บ. สถิติ พ.ศ. 2550 มาตรา 6 (5) ให้เกิดการพัฒนาข้อมูลที่ต้องจัดเก็บเพิ่มเติม (Data Gap) ผ่านกลไกการประสานระดับภารกิจและระดับพื้นที่เพื่อเสนอคณะรัฐมนตรีพิจารณาภายใต้กรอบการพัฒนาตามแผนแม่บทระบบสถิติประเทศไทย

5.2 การพัฒนาการจัดเก็บข้อมูลสถิติ เพื่อพัฒนาการจัดทำบัญชีข้อมูลภาครัฐ (Data catalog)

การพัฒนาสถิติทางการให้มีความทันสมัย โดยใช้ประโยชน์จากข้อมูลแหล่งใหม่ ๆ หรือ Big Data เพื่อใช้ประโยชน์ในการประเมินผลการพัฒนาตามยุทธศาสตร์ชาติจะยังคงเป็นวาระสำคัญหลักของการพัฒนาตามแผนฉบับต่อไปให้ก้าวทันต่อการเปลี่ยนแปลงในสถานการณ์ที่เกิดขึ้น การสร้างและพัฒนาเครือข่าย ในการจัดทำสถิติเพื่อตอบโจทย์ความต้องการในสถานการณ์เร่งด่วน การพัฒนาบุคลากรให้มีความรู้ทันการเปลี่ยนแปลงตลอดจนการสร้างสภาวะแวดล้อมต่าง ๆ ให้เอื้ออำนวยเพื่อให้ข้อมูลสถิติของประเทศเป็นสินทรัพย์เพื่อการพัฒนาที่ยั่งยืนต่อไป ซึ่งมีประเด็นที่จะต้องนำมาพิจารณาเป็นกรอบในการพัฒนา คือ

การยกระดับระบบข้อมูลสถิติของประเทศให้มีความทันสมัย เป็นประโยชน์และก้าวทันการเปลี่ยนแปลงด้านดิจิทัล โดยการผลักดันการบูรณาการข้อมูลสถิติของหน่วยงานภาครัฐ เอกชน ภายใต้การดำเนินการจัดทำบัญชีข้อมูลภาครัฐ (GD Catalog) อย่างต่อเนื่อง เพื่อให้เป็นเครื่องมือในบริหารจัดการฐานข้อมูลสถิติของหน่วยงานให้มีคุณภาพและมาตรฐาน ตั้งแต่ต้นทางไปจนถึงการให้บริการข้อมูลสถิติที่สะดวกรวดเร็วในรูปแบบ Smart Service มีการนำเสนอแบบ Visualization และเชื่อมต่อกับระบบอื่น ๆ เพื่อให้ข้อมูลสถิติ เป็นส่วนหนึ่งในชีวิตประจำวันและกิจกรรมต่าง ๆ ของสังคม เกิดการใช้ประโยชน์จากข้อมูลสถิติที่ดีในการพัฒนาประเทศตลอดจนการส่งเสริมการดำเนินงานที่เกี่ยวข้องกับการใช้ประโยชน์จากเทคโนโลยี Big Data ในการจัดทำสถิติทางการ (Big Data for OS) การศึกษารูปแบบการใช้ประโยชน์จากชุดข้อมูลที่ยังไม่เคยถูกใช้ในแง่มุมอื่น ๆ ทั้งภาครัฐและเอกชน เพื่อการเติมเต็มข้อมูลที่มีการขาดหายไป

การขับเคลื่อนระบบบัญชีข้อมูลภาครัฐ : ระดับพื้นที่
กลไกการพัฒนาข้อมูลและสถิติระดับพื้นที่ผ่านการจัดทำบัญชีข้อมูลภาครัฐ
(Government Catalog)

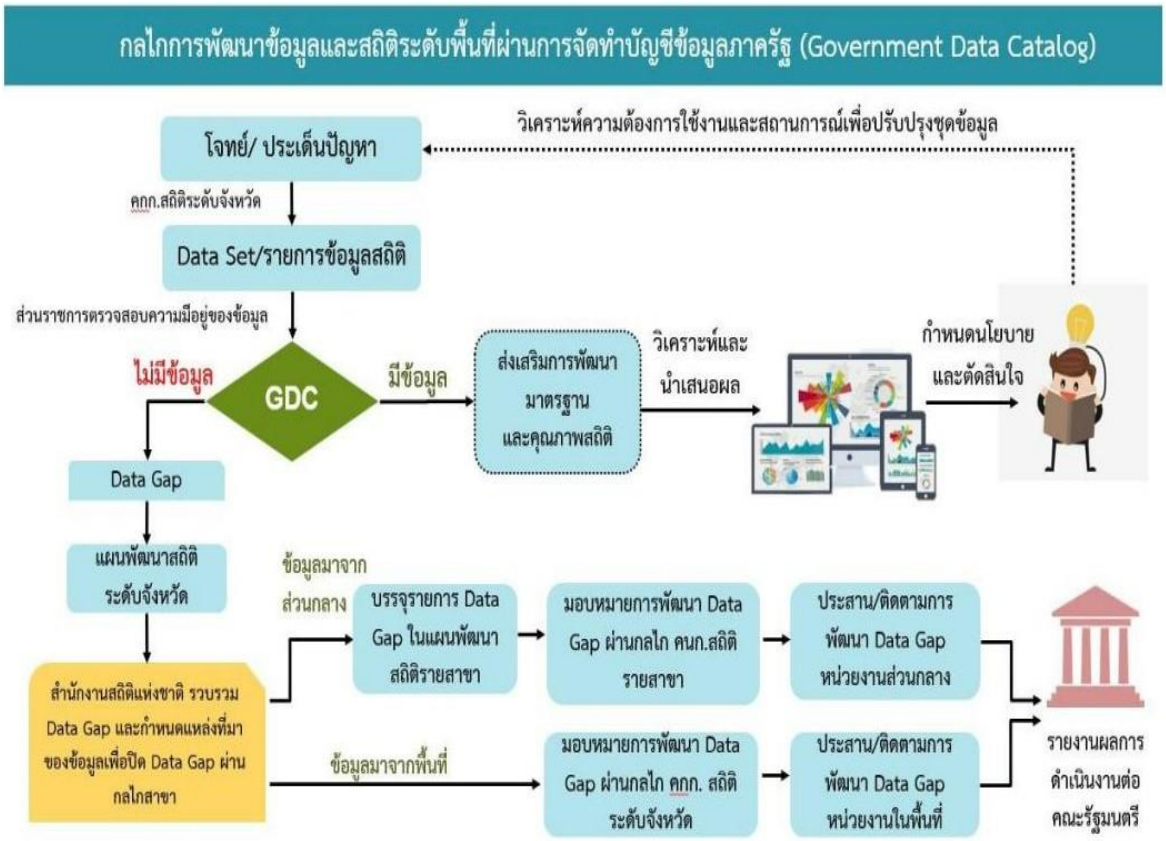

ภาพ 31 การขับเคลื่อนระบบบัญชีข้อมูลภาครัฐระดับพื้นที่

5.3 ข้อเสนอแนะแนวทางการพัฒนาการจัดเก็บข้อมูลสถิติทางการ ในระดับพื้นที่

ในภาพรวม ขอเสนอแนวทางการพัฒนาการจัดเก็บข้อมูลสถิติทางการโดยแบ่งประเภทของชุดข้อมูลเป็น 3 ประเภทหลัก ดังนี้

ตาราง 16 ข้อเสนอแนะแนวทางการพัฒนาการจัดเก็บข้อมูลสถิติทางการ

ประเภทชุดข้อมูล	แนวทางการจัดเก็บข้อมูล
ชุดข้อมูลสำคัญที่มีการจัดเก็บตามประเด็นยุทธศาสตร์	- ประสานงานกับหน่วยงานเจ้าของข้อมูลเพื่อขอความร่วมมือ - จัดทำคำนิยามความแตกต่างของข้อมูลแต่ละหน่วยงาน - เลือกประเภทข้อมูลที่เหมาะสมกับความต้องการใช้งาน - จัดทำชุดข้อมูลและคำอธิบายชุดข้อมูล Metadata ของชุดข้อมูลที่หน่วยงานในจังหวัดเป็นเจ้าของ (Data Owner) ขึ้นระบบบัญชีข้อมูลภาครัฐ (Government Data Catalog)
ชุดข้อมูลสำคัญที่ขาดความสมบูรณ์เนื่องจากการจัดเก็บไม่ต่อเนื่องต้องดำเนินการจัดเก็บเพิ่มเติม	- ประสานงานกับเจ้าของข้อมูลเพื่อขอความร่วมมือเพิ่มความถี่ในการจัดทำข้อมูล - จัดทำคณะทำงานร่วมเพื่อจัดทำข้อมูล - วางแผนการจัดทำและจัดเก็บข้อมูล - จัดทำคู่มือการจัดเก็บข้อมูล - ประชุมชี้แจงทำความเข้าใจเกี่ยวกับการจัดเก็บ/จัดอบรมประมวลผลข้อมูล และการใช้ข้อมูล - จัดระบบและวิธีการรับส่งเชื่อมโยงกับผู้รับผิดชอบการจัดเก็บข้อมูล
ชุดข้อมูลสำคัญที่ยังไม่มีข้อมูลเนื่องจากริเริ่มภารกิจใหม่ ต้องมีการมอบหมายผู้รับผิดชอบและพัฒนาระบบจัดเก็บ	- กรณีไม่มีข้อมูล ควรแต่งตั้งคณะทำงานเพื่อพัฒนาข้อมูลที่จำเป็น

ดังนั้น เพื่อให้แนวทางการพัฒนาการจัดเก็บข้อมูลสถิติทางการในระยะยาว 4 ปี ข้างหน้ามีประสิทธิภาพมากขึ้น รวมถึงสอดคล้องกับการจัดทำยุทธศาสตร์พัฒนาจังหวัด ควรมีการ ดำเนินกิจกรรมหลักๆ ดังนี้

กลไก/การบริหารจัดการ

- การพัฒนาบุคลากร ให้มีการกำหนดแผนการพัฒนาบุคลากรในเรื่องการพัฒนา ข้อมูลสถิติและสารสนเทศในระดับพื้นที่ ตลอดจนอบรมให้องค์ความรู้ในเรื่องที่เกี่ยวข้องแก่เจ้าหน้าที่ของสำนักงานสถิติจังหวัดและเจ้าหน้าที่ของหน่วยงานอื่น ๆ อย่างต่อเนื่อง เพื่อทำให้เกิดความเข้าใจในกระบวนการและขั้นตอนการพัฒนาข้อมูลสถิตและสารสนเทศระดับพื้นที่ ประกอบด้วย การวิเคราะห์ Data Gap ตลอดจนการวิเคราะห์ยุทธศาสตร์และทิศทางการพัฒนาของจังหวัด รวมถึงนโยบายที่สำคัญของจังหวัด

- กลไกประสานงาน ให้มีการแลกเปลี่ยน บูรณาการข้อมูล และมีส่วนร่วมในเรื่องระบบข้อมูลสถิติและสารสนเทศ เพื่อให้เกิดการใช้สารสนเทศในการตัดสินใจเชิงพื้นที่ โดยการประสานงานและรวบรวมข้อมูลจากหน่วยงานที่เกี่ยวข้อง ตามแผนพัฒนาสถิติระดับจังหวัด

- การบริหารจัดการงบประมาณ ให้มีการจัดสรรงบประมาณจังหวัดในส่วนการติดตามและประเมินผลโครงการเพื่อใช้ในการพัฒนาระบบข้อมูลและสารสนเทศเพื่อการตัดสินใจ ระดับพื้นที่รวมถึงใช้ในการประเมินผลโครงการต่าง ๆ ในจังหวัด

การพัฒนาการผลิตสถิติทางการ (การเติมเต็ม data gap การลดความซ้ำซ้อน การประเมินคุณภาพข้อมูล จากคณะอนุกรรมการสถิติสาขาฯ)

เลขานุการคณะทำงานและเจ้าหน้าที่ที่เกี่ยวข้องของทุกหน่วยงานตามยุทธศาสตร์ รวมกันทำการวิเคราะห์รายการข้อมูลที่สำคัญจำเป็น (Data) วิเคราะห์ข้อมูลที่ขาดหาย (Data Gap) นำเข้าที่ประชุมคณะกรรมการสถิติระดับจังหวัดเพื่อประเมินความครบถ้วนสมบูรณ์ของข้อมูล และแจ้งให้ผู้ที่เกี่ยวข้องได้รู้สถานสถานภาพของข้อมูล โดยคณะกรรมการสถิติจะเก็บรวบรวมข้อมูลแต่ละหน่วยงานมาประเมิน เพื่อเรียนผู้ว่าราชการจังหวัดทราบและออกคำสั่งดำเนินการ พัฒนาการจัดเก็บข้อมูลต่อไป รวมถึงการทบทวนและปรับปรุงรายการข้อมูลตามประเด็นยุทธศาสตร์ ที่อาจจะมีการเพิ่มเติมและเปลี่ยนแปลงในอนาคต โดยใช้กระบวนการเช่นเดิม

การพัฒนาคุณภาพของข้อมูลและการประสานข้อมูลมหภาค

จะมีการนำข้อมูลและสารสนเทศในระดับพื้นที่ไปสู่การพัฒนาระบบการ บริหารจัดการสารสนเทศภาครัฐเพื่อการตัดสินใจ เป็นการบูรณาการและแลกเปลี่ยนข้อมูลและสารสนเทศของหน่วยงานภาครัฐต่าง ๆ ร่วมกันเพื่อพัฒนาระบบนำเสนอข้อมูล สารสนเทศในการตัดสินใจบริหารบ้านเมืองของผู้บริหาร (Business Intelligence : BI) ทั้งในระดับพื้นที่และระดับประเทศ ต่อไป

รวมทั้ง จังหวัดควรสนับสนุนให้มีการนำแผนพัฒนาสถิติระดับจังหวัดไปใช้ ประโยชน์ในการจัดทำแผนยุทธศาสตร์การพัฒนาจังหวัดและแผนปฏิบัติราชการประจำปี โดยใช้ข้อมูลสารสนเทศเป็นเครื่องมือหลักในการตัดสินใจและพัฒนา แทนการตัดสินใจด้วยประสบการณ์ ทั้งนี้ควรมีการจัดระบบการเชื่อมโยงข้อมูลสารสนเทศที่สำคัญ โดยดำเนินการต่อไปนี้

- การจัดทำคู่มือการจัดเก็บข้อมูล เพื่อให้หน่วยงานต่าง ๆ หรือผู้ที่เกี่ยวข้องเกิดความรู้ความเข้าใจในกระบวนการพัฒนาข้อมูลและสารสนเทศเพื่อการตัดสินใจในระดับพื้นที่ที่ตรงกันและต่อเนื่อง เมื่อมีการโยกย้ายเปลี่ยนตำแหน่งหรือเปลี่ยนบุคลากร ก็จะทำให้การดำเนินการสามารถทำได้ต่อเนื่อง

- การจัดทำคำนิยามคำอธิบายให้ชัดเจน เพื่อให้เกิดมาตรฐานเกิดความเข้าใจและจำกัดความที่ตรงกันในข้อมูลและสารสนเทศเพื่อการตัดสินใจทั้งในระดับพื้นที่และระดับประเทศ

- การจัดทำหน้าที่รับผิดชอบตามตัวชี้วัด และผู้จัดเก็บข้อมูลเพื่อเป็นการลดความซ้ำซ้อนของข้อมูล และเป็นการจัดเก็บข้อมูลจากหน่วยงานหรือผู้ที่เกี่ยวข้องกับเรื่องนั้นๆ ซึ่งเป็นผู้ที่มีความรู้และความชำนาญจึงทำให้ได้ข้อมูลที่มีคุณภาพ

- การจัดระบบและวิธีการรับส่งเชื่อมโยงกับเจ้าของข้อมูลเพื่อให้เกิดความสะดวกและรวดเร็วในการแลกเปลี่ยนข้อมูล

- การจัดอบรม/ประชุมชี้แจงทำความเข้าใจ และการพัฒนาบุคลากรเกี่ยวกับการบริหารจัดการข้อมูลและสารสนเทศ การจัดเก็บ การประมวลผลข้อมูล การประสานการรวบรวมข้อมูลจากหน่วยงานผู้รับผิดชอบข้อมูล สร้างความเข้าใจในเรื่องเชื่อมโยงข้อมูลสถิติจากยุทธศาสตร์ระดับชาติจนถึงระดับท้องถิ่นและการใช้สารสนเทศเพื่อการตัดสินใจเชิงพื้นที่ เพื่อประยุกต์ใช้ในการวางแผนบริหารจัดการงานโครงการต่าง ๆ ให้ประสบผลสำเร็จต่อไป

ตาราง 17 แผนปฏิบัติการพัฒนาการจัดเก็บข้อมูลสถิติทางการ

การดำเนินงาน	2565			2566				**หมายเหตุ**
	ต.ค.	พ.ย.	ธ.ค.	ม.ค.	ก.พ.	มี.ค.	เม.ย.	
1.วางแผน เตรียมงาน การเก็บรวมรวมข้อมูล	↔							
2.ประสานหน่วยงานเจ้าของข้อมูล		↔	↔					
3.จัดทำชุดข้อมูลและคำอธิบายชุดข้อมูล Metadata ของชุดข้อมูลที่หน่วยงานในจังหวัดเป็นเจ้าของ (Data Owner)				↔	↔			
4.ลงทะเบียนเข้าสู่ระบบบัญชีข้อมูลภาครัฐ					↔	↔		
5.เผยแพร่ข้อมูล							↔	

ภาคผนวก

ภาคผนวก ก

การวิเคราะห์ประเด็นการพัฒนาจังหวัด
ภายใต้แผนพัฒนาจังหวัดที่เป็นปัจจุบันที่สอดคล้องกับ
นโยบายและยุทธศาสตร์ต่าง ๆ ที่เกี่ยวข้องกับการพัฒนาในระดับจังหวัด

ภาพ 32 การวิเคราะห์ประเด็นการพัฒนาจังหวัด ภายใต้แผนพัฒนาจังหวัดที่เป็นปัจจุบันที่สอดคล้องกับนโยบายและยุทธศาสตร์ต่าง ๆ ที่เกี่ยวข้องกับการพัฒนาในระดับจังหวัด

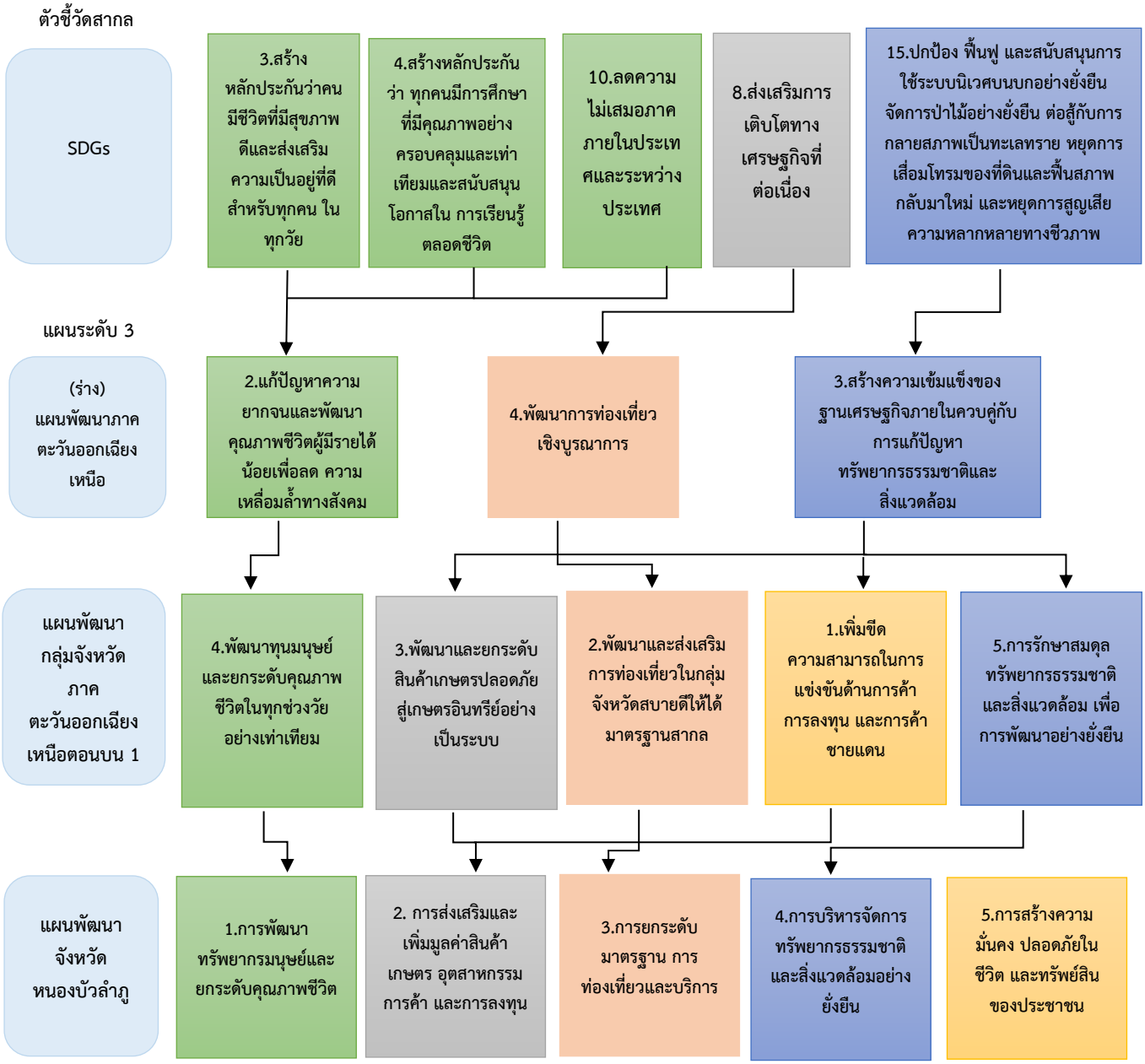

ภาพ 32 การวิเคราะห์ประเด็นการพัฒนาจังหวัด ภายใต้แผนพัฒนาจังหวัดที่เป็นปัจจุบันที่สอดคล้องกับนโยบายและยุทธศาสตร์ต่าง ๆ ที่เกี่ยวข้องกับการพัฒนาในระดับจังหวัด (ต่อ)

ภาคผนวก ข

ตัวชี้วัดการพัฒนาจังหวัด

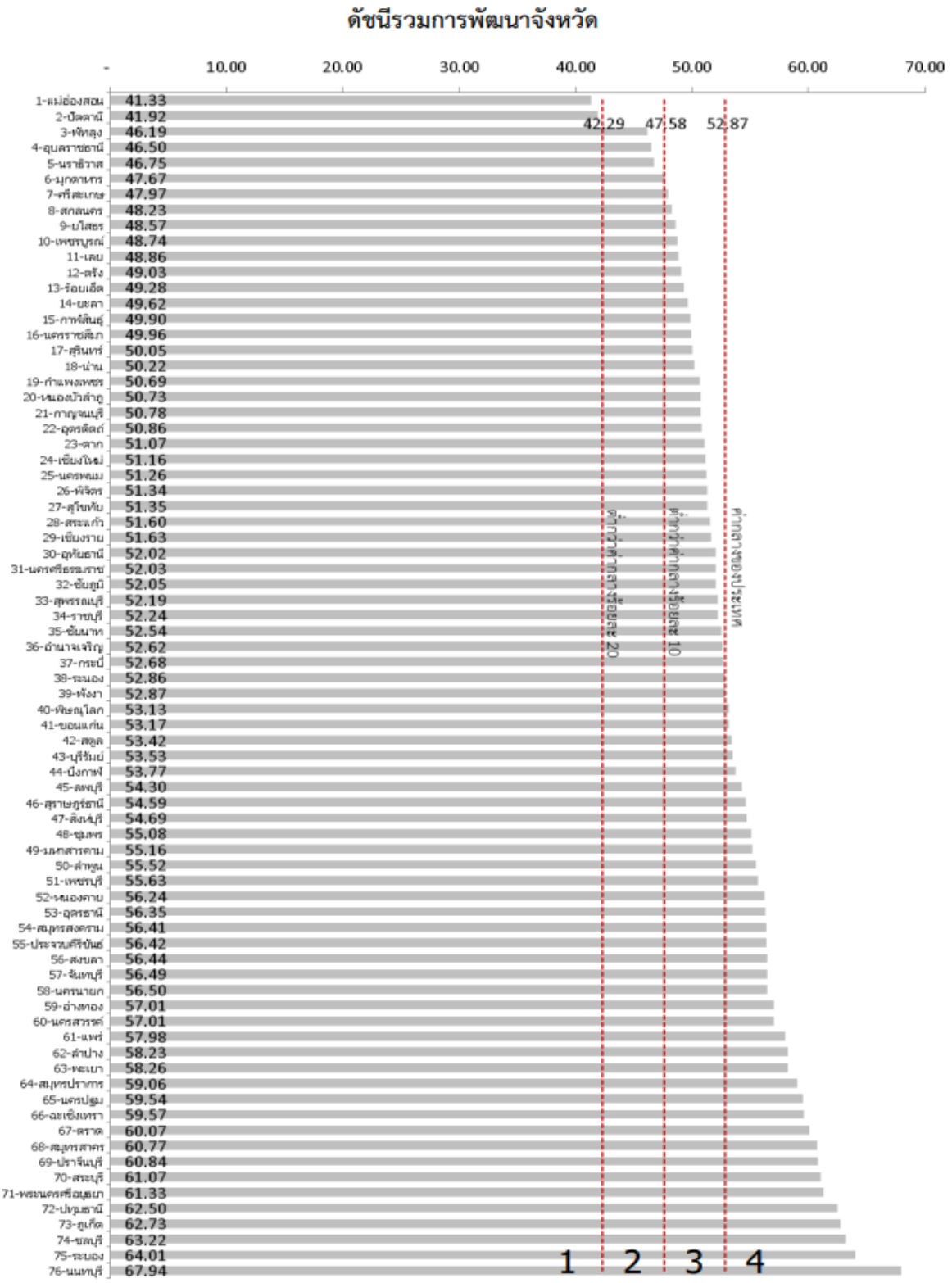

ภาพ 33 ดัชนีรวมการพัฒนาจังหวัด

ที่มา : ตัวชี้วัดการพัฒนาระดับจังหวัดและกลุ่มจังหวัด เดือนกรกฎาคม ปี 2564 ของสำนักงานสภาพัฒนาการเศรษฐกิจและสังคมแห่งชาติ

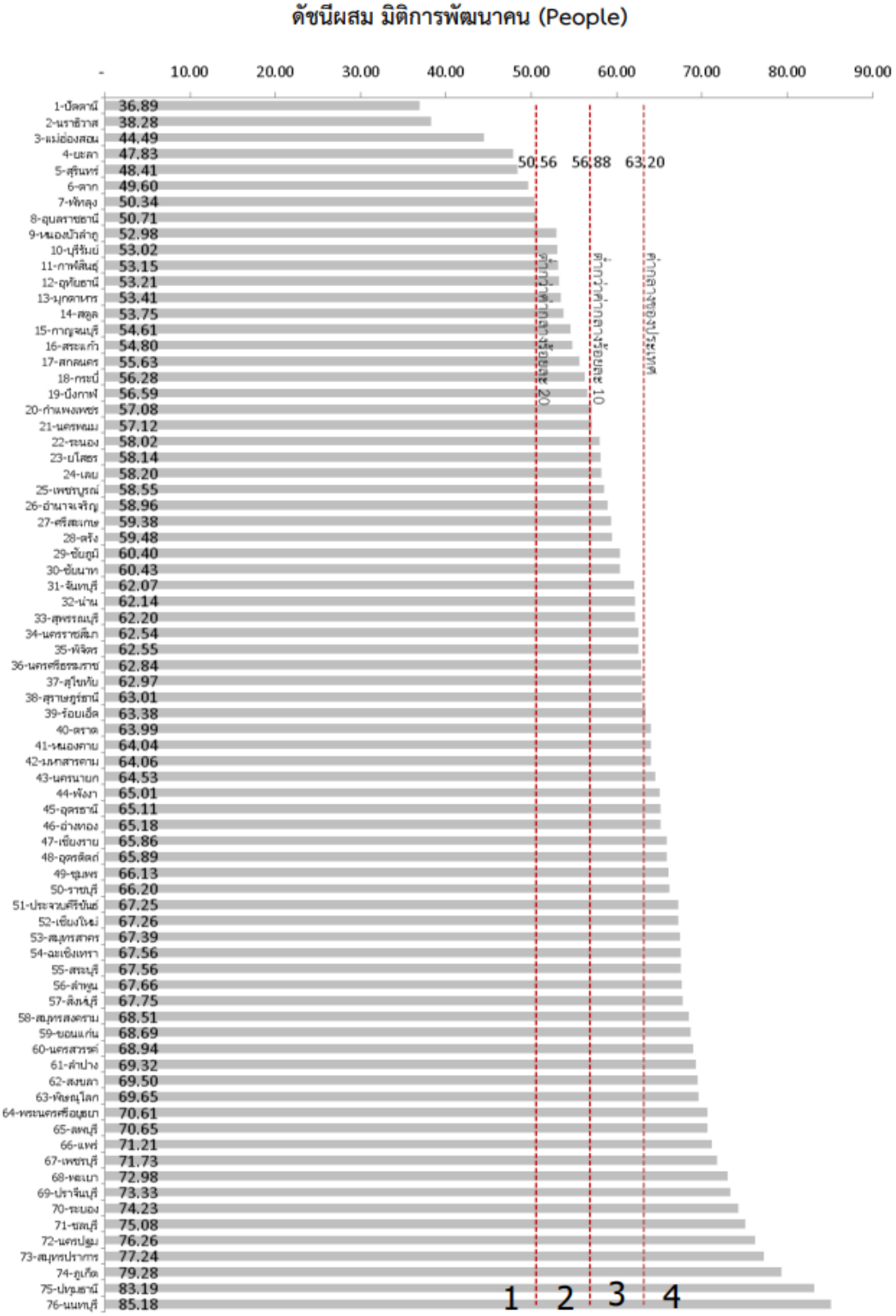

ภาพ 34 ดัชนีผสม มิติการพัฒนาคน (People)

ที่มา : ตัวชี้วัดการพัฒนาระดับจังหวัดและกลุ่มจังหวัด เดือนกรกฎาคม ปี 2564 ของสำนักงานสภาพัฒนาการเศรษฐกิจและสังคมแห่งชาติ

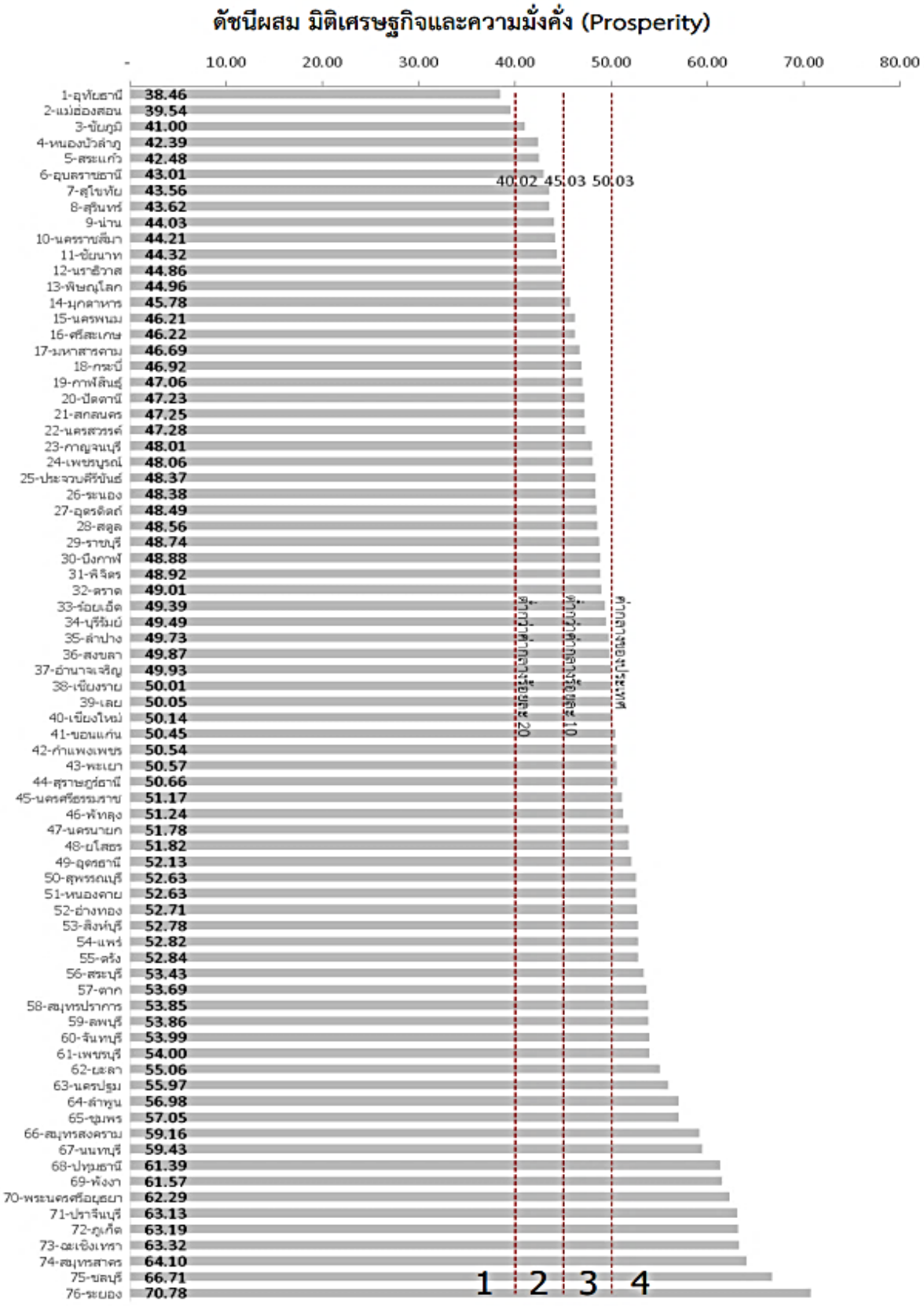

ภาพ 35 ดัชนีผสม มิติเศรษฐกิจและความมั่งคั่ง (Properity)

ที่มา : ตัวชี้วัดการพัฒนาระดับจังหวัดและกลุ่มจังหวัด เดือนกรกฎาคม ปี 2564 ของสำนักงานสภาพัฒนาการเศรษฐกิจและสังคมแห่งชาติ

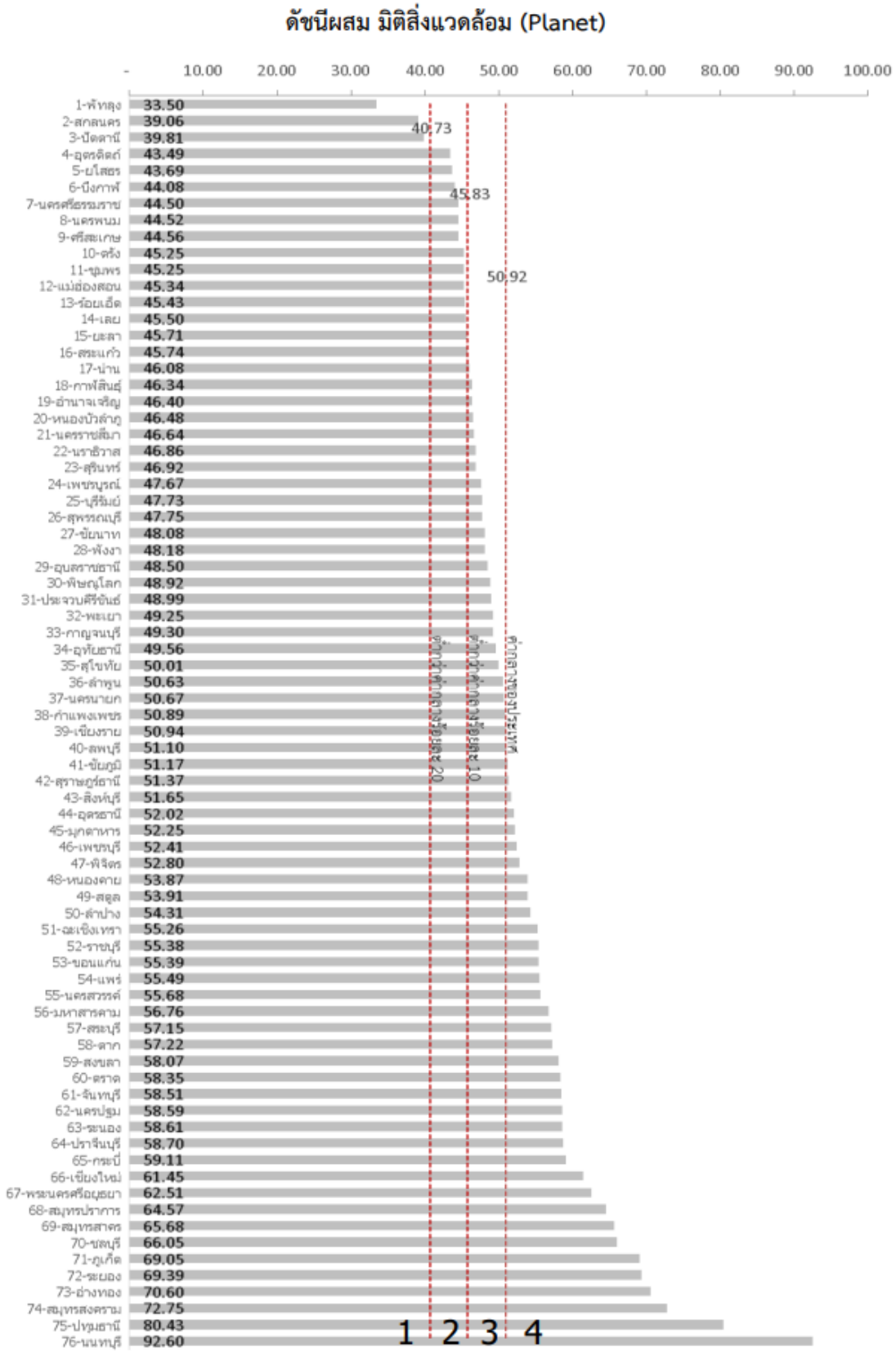

ภาพ 36 ดัชนีผสม มิติสิ่งแวดล้อม (Planet)

ที่มา : ตัวชี้วัดการพัฒนาระดับจังหวัดและกลุ่มจังหวัด เดือนกรกฎาคม ปี 2564 ของสำนักงานสภาพัฒนาการเศรษฐกิจและสังคมแห่งชาติ

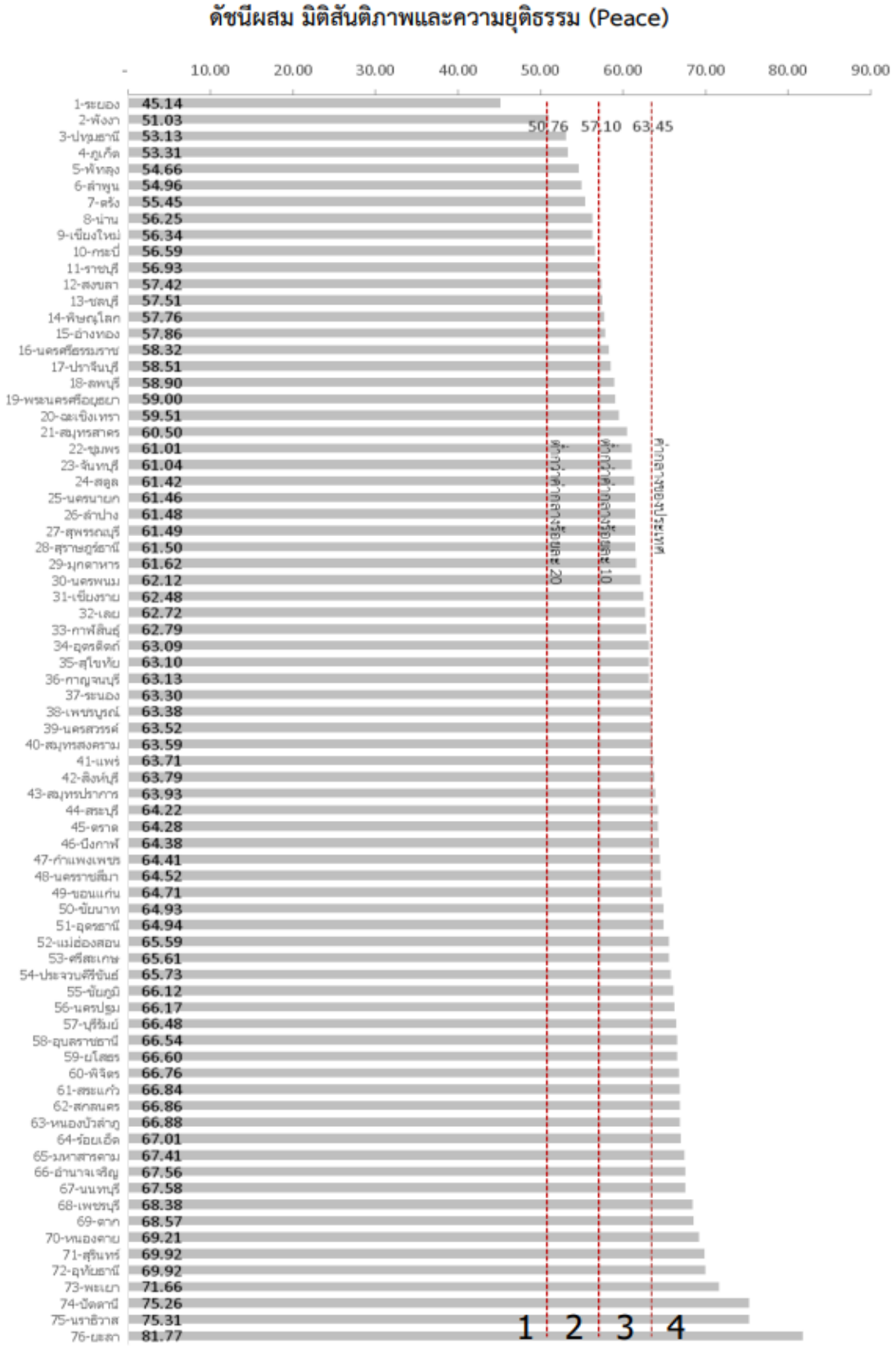

ภาพ 37 ดัชนีผสม มิติสันติภาพและยุติธรรม (Peace)

ที่มา : ตัวชี้วัดการพัฒนาระดับจังหวัดและกลุ่มจังหวัด เดือนกรกฎาคม ปี 2564 ของสำนักงานสภาพัฒนาการเศรษฐกิจและสังคมแห่งชาติ

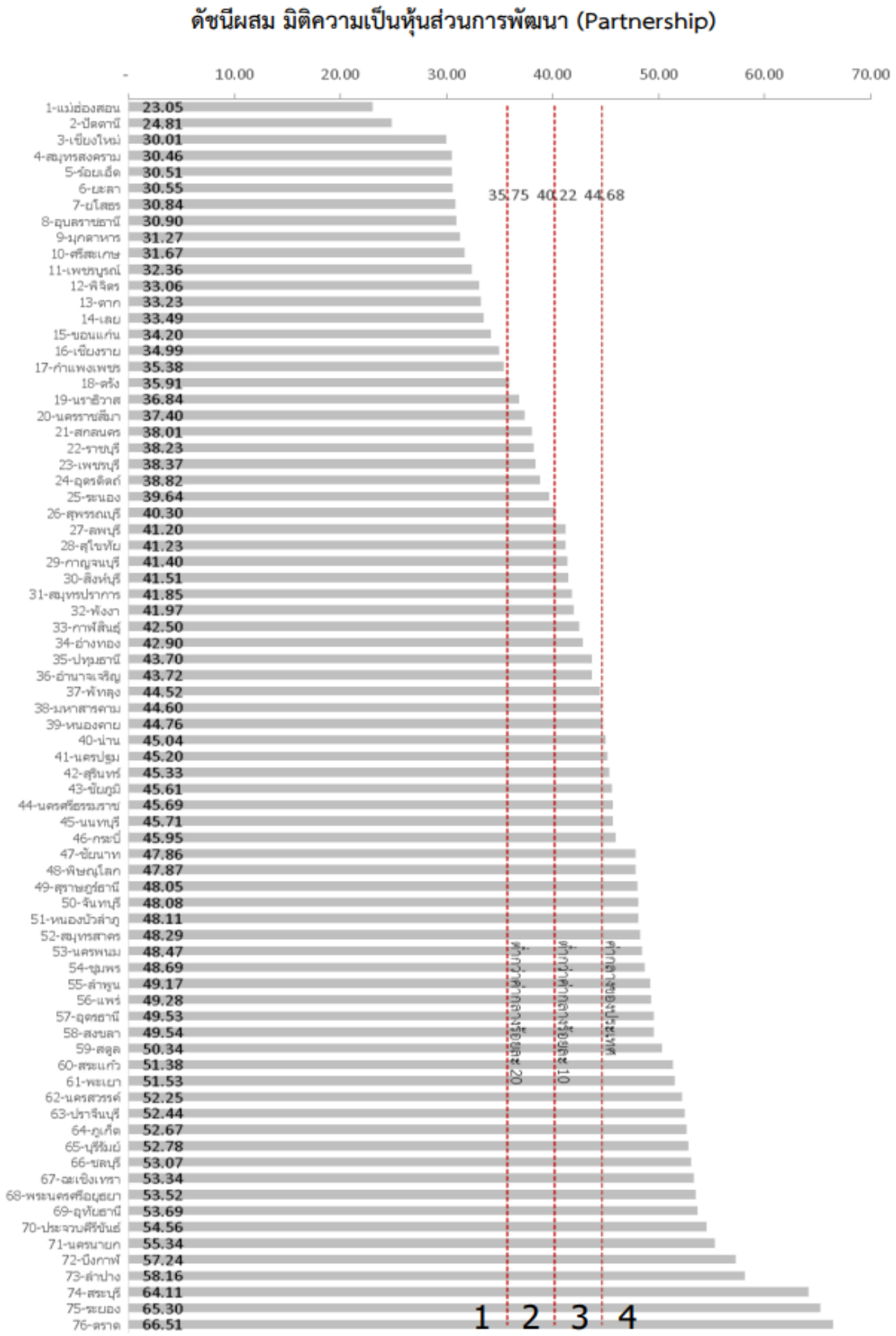

ภาพ 38 ดัชนีผสม มิติความเป็นหุ้นส่วนการพัฒนา (Partnership)

ที่มา : ตัวชี้วัดการพัฒนาระดับจังหวัดและกลุ่มจังหวัด เดือนกรกฎาคม ปี 2564 ของสำนักงานสภาพัฒนาการเศรษฐกิจและสังคมแห่งชาติ

ดัชนีการพัฒนาระดับจังหวัดหนองบัวลำภู

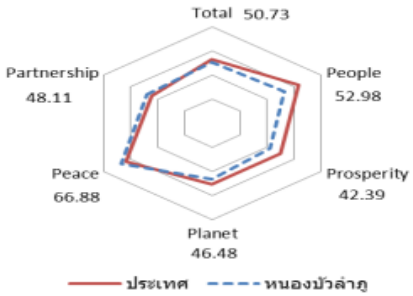

มิติการพัฒนา	ค่ากลางของประเทศ					หนองบัวลำภู				
	2558	2559	2560	2561	2562	2558	2559	2560	2561	2562
ภาพรวม	50.35	51.00	51.91	50.86	52.87	47.82	45.83	47.75	46.88	50.73
ด้านการพัฒนาคน (People)	59.45	58.86	58.50	59.89	63.20	52.87	49.55	49.49	47.53	52.98
ด้านเศรษฐกิจและความมั่งคั่ง (Prosperity)	48.84	49.11	47.99	50.06	50.03	50.28	47.31	43.83	45.37	42.39
ด้านสิ่งแวดล้อม (Planet)	49.27	50.54	51.38	51.60	50.92	44.71	43.27	46.11	47.01	46.48
ด้านสันติภาพและยุติธรรม (Peace)	63.99	62.21	62.72	62.02	63.45	71.09	69.57	68.55	69.20	66.88
ด้านความเป็นหุ้นส่วนพัฒนา (Partnership)	38.33	40.25	39.84	38.69	44.68	29.61	28.66	36.21	32.27	48.11

หมายเหตุ: * ตัวชี้วัดที่มีการผกผันข้อมูล
** ตัวชี้วัดที่มีการเก็บข้อมูลเพียงปี 2558 และ 2560
*** ตัวชี้วัดที่มีการเก็บข้อมูลล่าสุดปี 2560
**** ตัวชี้วัดที่มีการเก็บข้อมูลล่าสุดปี 2561
***** ตัวชี้วัดที่เป็นข้อมูลปีเว้นปี มีข้อมูลปี 2558 2560 2562

ภาพ 39 ดัชนีการพัฒนาระดับจังหวัดหนองบัวลำภู

ที่มา : ตัวชี้วัดการพัฒนาระดับจังหวัดและกลุ่มจังหวัด เดือนกรกฎาคม ปี 2564 ของสำนักงานสภาพัฒนาการเศรษฐกิจและสังคมแห่งชา

ตาราง 18 ค่าตัวชี้วัดการพัฒนาระดับจังหวัดหนองบัวลำภู

ตัวชี้วัด	ค่ากลางประเทศ					หนองบัวลำภู				
	2558	2559	2560	2561	2562	2558	2559	2560	2561	2562
ด้านการพัฒนาคน (People)										
PP_01 ร้อยละของประชากรที่อยู่ใต้เส้นความยากจน (ร้อยละ)*' *****	7.49	9.22	8.32	11.38	6.14	9.71	10.09	11.82	18.91	13.16
PP_02 ร้อยละของทารกแรกเกิดที่มีน้ำหนักต่ำกว่าเกณฑ์ (ร้อยละทารกเกิดมีชีพ)*' ***	9.49	9.85	9.95	10.19	10.47	8.33	9.51	9.70	10.55	11.24
PP_03 ร้อยละของประชากรที่เจ็บป่วยที่เป็นผู้ป่วยใน (ร้อยละ)*' ****	10.60	10.88	10.63	11.21	11.23	8.40	8.46	8.35	8.62	8.60
PP_04 อัตราส่วนประชากรต่อแพทย์ (คน/แพทย์)*	2,832	2,991	2,676	2,549	2,274	4,993	5,667	4,864	4,965	4,740
PP_05 อัตราการเข้าเรียนรวมระดับมัธยมศึกษาตอนปลายและอาชีวศึกษา (ร้อยละ)	72.87	75.06	74.47	76.51	73.70	66.91	65.53	66.29	67.11	67.37
PP_06 จำนวนปีการศึกษาเฉลี่ยประชากรไทยอายุ 15-59 ปี (ปี)	8.66	8.85	8.93	9.07	9.15	8.04	8.20	8.42	8.38	8.41
PP_07 ค่าเฉลี่ยคะแนน o-net มัธยมศึกษาตอนปลาย (คะแนน)	33.67	33.31	31.89	33.60	35.29	31.38	30.94	28.72	30.06	33.39
ด้านเศรษฐกิจและความมั่งคั่ง (Prosperity)										
PT_01 อัตราการเปลี่ยนแปลงของรายได้เฉลี่ยของครัวเรือนในจังหวัด (ร้อยละ)	1.75	1.72	0.06	-0.00	-0.46	23.27	12.93	0.21	-3.01	-8.61
PT_02 อัตราการเปลี่ยนแปลงของผลิตภัณฑ์มวลรวมจังหวัด (ร้อยละ)	1.89	3.00	3.90	4.14	0.68	3.21	6.49	1.01	8.09	1.84
PT_03 อัตราการว่างงาน (ร้อยละ)*	0.75	0.85	1.01	0.89	0.86	0.89	0.69	1.26	0.97	1.23
PT_04 อัตราส่วนหนี้เฉลี่ยต่อรายได้เฉลี่ยของครัวเรือน (เท่า)*' *****	6.67	7.10	7.61	7.46	6.92	6.21	7.02	8.28	7.75	7.67
PT_05 ผลิตภาพแรงงาน (บาท/คน)	106,508	110,285	115,616	117,916	121,328	67,599	73,617	74,764	81,700	84,763
PT_06 สัดส่วนปริมาณการใช้ไฟฟ้าภาคครัวเรือนต่อประชากร (kw-ชั่วโมง/คน)	463.91	495.57	493.27	506.11	548.49	250.19	267.16	271.60	280.60	308.49
PT_07 สัดส่วนปริมาณน้ำมันเชื้อเพลิงในภาคอุตสาหกรรมต่อ GPP ภาคอุตสาหกรรม (ลิตร/ล้านบาท)*	623.46	607.56	597.93	598.28	469.42	1,826.74	2,399.13	1,082.87	937.46	783.21
PT_08 ร้อยละผู้อยู่ในระบบประกันสังคมต่อกำลังแรงงาน (ร้อยละ)	18.76	19.74	20.80	23.26	24.93	12.36	13.18	13.94	15.93	17.14
PT_09 ร้อยละของครัวเรือนที่มีบ้านและที่ดินเป็นของตนเอง (ร้อยละ)****	81.42	82.21	81.28	83.11	82.47	90.12	91.74	90.14	90.28	90.29
PT_10 ร้อยละของหมู่บ้านที่ถนนสายหลักใช้การได้ตลอดปี (ร้อยละ)**	54.37	57.33	59.64	61.81	65.46	59.57	58.34	57.10	55.87	54.63
PT_11 สัมประสิทธิ์การกระจายรายได้*' *****	0.403	0.415	0.421	0.427	0.432	0.373	0.415	0.458	0.500	0.542
ด้านสิ่งแวดล้อม (Planet)										
PN_01 อัตราการเปลี่ยนแปลงของพื้นที่ป่าไม้ในจังหวัด (ร้อยละ)	0.01	0.03	0.12	0.42	0.10	2.53	0.83	0.87	1.22	0.93
PN_02 สัดส่วนปริมาณขยะที่กำจัดถูกต้องต่อปริมาณขยะที่เกิดขึ้น (ร้อยละ)	20.06	20.30	29.46	22.46	18.80	8.02	9.52	12.94	17.50	14.80
PN_03 ร้อยละของครัวเรือนที่เข้าถึงน้ำประปา (ร้อยละ)****	15.87	16.15	16.44	16.53	16.81	8.84	9.04	9.11	8.84	8.98
PN_04 ร้อยละของประชากรที่ประสบอุทกภัย (ร้อยละ)*' ****	0.00	0.00	0.78	0.18	1.51	0.00	0.00	0.00	0.10	0.00
PN_05 ร้อยละของประชากรที่ประสบภัยแล้ง (ร้อยละ)*' ****	0.02	0.00	0.00	0.00	0.00	1.31	9.95	0.00	0.00	0.00
ด้านสันติภาพและยุติธรรม (Peace)										
PC_01 การแจ้งความคดีชีวิต ร่างกาย เพศ และคดีประทุษร้ายต่อทรัพย์ (ต่อแสนคน)*	88.04	113.49	105.28	95.67	80.86	43.72	68.53	61.57	53.31	47.00
PC_02 จำนวนของประชากรในเรือนจำ (ต่อแสนคน)*	437.20	379.07	446.13	508.66	502.87	333.09	313.47	320.34	442.87	422.60
PC_03 จำนวนเจ้าหน้าที่ตำรวจ (ต่อแสนคน)	271.52	279.12	276.83	267.98	268.05	155.47	156.64	154.60	152.50	137.68
PC_04 อัตราการฆ่าตัวตาย (ต่อแสนคน)*	6.67	6.32	6.16	6.39	7.08	6.09	5.29	4.89	4.88	5.46
PC_05 จำนวนผู้ถูกกักขังที่รอการพิพากษาในสัดส่วนของประชากรในเรือนจำ (ร้อยละ)*	17.82	20.65	19.94	17.71	16.52	7.83	10.18	15.80	10.10	16.94
ด้านความเป็นหุ้นส่วนพัฒนา (Partnership)										
PS_01 ร้อยละของประชากรที่เข้าถึงอินเตอร์เน็ต (ร้อยละ)	32.73	41.27	46.82	50.80	60.75	21.24	33.08	39.78	43.98	57.32
PS_02 ร้อยละภาษีที่ท้องถิ่นจัดเก็บได้ต่อรายได้รวมที่ไม่รวมเงินอุดหนุนและเงินอุดหนุนเฉพาะกิจ	12.19	11.81	11.77	11.02	11.56	8.31	7.65	7.84	7.69	13.18
PS_03 ความสามารถในการเบิกจ่ายงบประมาณของจังหวัด (ร้อยละ)	92.15	85.72	81.56	70.14	71.87	93.86	78.95	88.45	74.69	89.36
PS_04 สัดส่วนองค์กรชุมชนต่อประชากรแสนคน (แห่ง/แสนคน)****	110.15	109.62	127.39	129.32	142.82	89.79	105.14	123.92	124.00	141.06

ที่มา : ตัวชี้วัดการพัฒนาระดับจังหวัดและกลุ่มจังหวัด เดือนกรกฎาคม ปี 2564 ของสำนักงานสภาพัฒนาการเศรษฐกิจและสังคมแห่งชาติ

คำอธิบายข้อมูล
(Metadata)

ตาราง 19 คำอธิบายชุดข้อมูล : พื้นที่เกษตรปลอดภัย (GAP)

1. ประเภทข้อมูล	ข้อมูลสถิติ
2. ชื่อชุดข้อมูล	พื้นที่เกษตรปลอดภัย (GAP)
3. องค์กร	สำนักงานเกษตรจังหวัดหนองบัวลำภู
4. ชื่อผู้ติดต่อ	กลุ่มยุทธศาสตร์และสารสนเทศ
5. อีเมล์ผู้ติดต่อ	nongbualamphu@doae.go.th
6. คำสำคัญ	พื้นที่เกษตร, เกษตรปลอดภัย, GAP
7. รายละเอียด	พื้นที่เกษตรจะต้องปลอดภัยต่อเกษตรกรและผู้บริโภค
8. วัตถุประสงค์	พันธกิจหน่วยงาน
9.1 หน่วยความถี่ของการปรับปรุงข้อมูล	ปี
9.2 ค่าความถี่ของการปรับปรุงข้อมูล	1
10. ขอบเขตเชิงภูมิศาสตร์หรือเชิงพื้นที่	จังหวัด
11. แหล่งที่มา	พื้นที่เกษตรปลอดภัย (GAP)
12. รูปแบบการเก็บข้อมูล	XLS
13. หมวดหมู่ข้อมูลตามธรรมาภิบาลข้อมูลภาครัฐ	ข้อมูลสาธารณะ
14. สัญญาอนุญาตให้ใช้ข้อมูล	Open Data Common
15. เงื่อนไขในการเข้าถึงข้อมูล	ไม่มี
16. ปีข้อมูลที่เริ่มต้นจัดทำ	2560
17. ปีข้อมูลล่าสุดที่เผยแพร่	2564
18. วันที่กำหนดเผยแพร่ข้อมูล	
19. วันที่ปรับปรุงข้อมูลล่าสุด	
20. การจัดจำแนก	ไม่มี
21. หน่วยวัด	ไร่
22. หน่วยตัวคูณ	หน่วย
23. วิธีการคำนวณ	
24.มาตรฐานการจัดทำข้อมูล	
25. URL	
26. ภาษาที่ใช้	ไทย
27. สถิติทางการ	

ตาราง 20 คำอธิบายชุดข้อมูล : รายได้จากการจำหน่ายสินค้า OTOP

1. ประเภทข้อมูล	ข้อมูลสถิติ
2. ชื่อชุดข้อมูล	รายได้จากการจำหน่ายสินค้า OTOP
3. องค์กร	สำนักงานพัฒนาชุมชนจังหวัดหนองบัวลำภู
4. ชื่อผู้ติดต่อ	กลุ่มยุทธศาสตร์และวางแผน
5. อีเมล์ผู้ติดต่อ	cddnongbualamphu@gmail.com
6. คำสำคัญ	รายได้ OTOP, สินค้า OTOP, OTOP
7. รายละเอียด	รายได้จากการจำหน่วยสินค้า OTOP
8. วัตถุประสงค์	พันธกิจหน่วยงาน
9.1 หน่วยความถี่ของการปรับปรุงข้อมูล	ปี
9.2 ค่าความถี่ของการปรับปรุงข้อมูล	1
10. ขอบเขตเชิงภูมิศาสตร์หรือเชิงพื้นที่	จังหวัด
11. แหล่งที่มา	รายได้จากการจำหน่ายสินค้า OTOP หนึ่งตำบลหนึ่งผลิตภัณฑ์
12. รูปแบบการเก็บข้อมูล	XLS
13. หมวดหมู่ข้อมูลตามธรรมาภิบาลข้อมูลภาครัฐ	ข้อมูลสาธารณะ
14. สัญญาอนุญาตให้ใช้ข้อมูล	Open Data Common
15. เงื่อนไขในการเข้าถึงข้อมูล	ไม่มี
16. ปีข้อมูลที่เริ่มต้นจัดทำ	2561
17. ปีข้อมูลล่าสุดที่เผยแพร่	2564
18. วันที่กำหนดเผยแพร่ข้อมูล	
19. วันที่ปรับปรุงข้อมูลล่าสุด	
20. การจัดจำแนก	ไม่มี
21. หน่วยวัด	บาท
22. หน่วยตัวคูณ	หน่วย
23. วิธีการคำนวณ	
24.มาตรฐานการจัดทำข้อมูล	
25. URL	
26. ภาษาที่ใช้	ไทย
27. สถิติทางการ	

ตาราง 21 คำอธิบายชุดข้อมูล : จำนวนแผนงาน/โครงการของจังหวัดเพื่อพัฒนาโครงสร้างพื้นฐาน

1. ประเภทข้อมูล	ข้อมูลสถิติ
2. ชื่อชุดข้อมูล	จำนวนแผนงาน/โครงการของจังหวัดเพื่อพัฒนาโครงสร้างพื้นฐาน
3. องค์กร	สำนักงานท่องเที่ยวและกีฬาจังหวัดหนองบัวลำภู
4. ชื่อผู้ติดต่อ	กลุ่มยุทธศาสตร์และวางแผน
5. อีเมล์ผู้ติดต่อ	nongbualamphu@mots.go.th
6. คำสำคัญ	แผนงาน, โครงการ, โครงสร้างพื้นฐาน
7. รายละเอียด	แผนงานโครงการเพื่อพัฒนาจังหวัด
8. วัตถุประสงค์	พันธกิจหน่วยงาน
9.1 หน่วยความถี่ของการปรับปรุงข้อมูล	ปี
9.2 ค่าความถี่ของการปรับปรุงข้อมูล	1
10. ขอบเขตเชิงภูมิศาสตร์หรือเชิงพื้นที่	จังหวัด
11. แหล่งที่มา	กิจกรรมภายใต้แผนปฏิบัติราชการประจำปีงบประมาณของจังหวัดหนองบัวลำภู
12. รูปแบบการเก็บข้อมูล	XLS
13. หมวดหมู่ข้อมูลตามธรรมาภิบาลข้อมูลภาครัฐ	ข้อมูลสาธารณะ
14. สัญญาอนุญาตให้ใช้ข้อมูล	Open Data Common
15. เงื่อนไขในการเข้าถึงข้อมูล	ไม่มี
16. ปีข้อมูลที่เริ่มต้นจัดทำ	2560
17. ปีข้อมูลล่าสุดที่เผยแพร่	2561
18. วันที่กำหนดเผยแพร่ข้อมูล	
19. วันที่ปรับปรุงข้อมูลล่าสุด	
20. การจัดจำแนก	ไม่มี
21. หน่วยวัด	แผน
22. หน่วยตัวคูณ	หน่วย
23. วิธีการคำนวณ	
24.มาตรฐานการจัดทำข้อมูล	
25. URL	
26. ภาษาที่ใช้	ไทย
27. สถิติทางการ	

ตาราง 22 คำอธิบายชุดข้อมูล : จำนวนอาสาสมัครเครือข่ายด้านสิ่งแวดล้อม

1. ประเภทข้อมูล	ข้อมูลสถิติ
2. ชื่อชุดข้อมูล	จำนวนอาสาสมัครเครือข่ายด้านสิ่งแวดล้อม
3. องค์กร	สำนักงานทรัพยากรธรรมชาติและสิ่งแวดล้อมจังหวัดหนองบัวลำภู
4. ชื่อผู้ติดต่อ	กลุ่มงานยุทธศาสตร์
5. อีเมล์ผู้ติดต่อ	nongbualamphu.org@mnre.go.th
6. คำสำคัญ	อาสาสมัคร, เครือข่าย, สิ่งแวดล้อม
7. รายละเอียด	อาสาสมัครเครือข่ายเพื่อพิทักษ์ทรัพยากรธรรมชาติและสิ่งแวดล้อมในหมู่บ้าน
8. วัตถุประสงค์	พันธกิจหน่วยงาน
9.1 หน่วยความถี่ของการปรับปรุงข้อมูล	ปี
9.2 ค่าความถี่ของการปรับปรุงข้อมูล	1
10. ขอบเขตเชิงภูมิศาสตร์หรือเชิงพื้นที่	จังหวัด
11. แหล่งที่มา	จำนวนอาสาสมัครเครือข่ายด้านสิ่งแวดล้อม
12. รูปแบบการเก็บข้อมูล	XLS
13. หมวดหมู่ข้อมูลตามธรรมาภิบาลข้อมูลภาครัฐ	ข้อมูลสาธารณะ
14. สัญญาอนุญาตให้ใช้ข้อมูล	Open Data Common
15. เงื่อนไขในการเข้าถึงข้อมูล	ไม่มี
16. ปีข้อมูลที่เริ่มต้นจัดทำ	2560
17. ปีข้อมูลล่าสุดที่เผยแพร่	2564
18. วันที่กำหนดเผยแพร่ข้อมูล	
19. วันที่ปรับปรุงข้อมูลล่าสุด	
20. การจัดจำแนก	ไม่มี
21. หน่วยวัด	คน
22. หน่วยตัวคูณ	หน่วย
23. วิธีการคำนวณ	
24.มาตรฐานการจัดทำข้อมูล	
25. URL	
26. ภาษาที่ใช้	ไทย
27. สถิติทางการ	