



# แผนพัฒนาสถิติระดับจังหวัด (พ.ศ. 2566 – 2570) (ฉบับทบทวน พ.ศ. 2568)



หนองบัว  
ลำภู



“Good statistics for decision makers”

คณะกรรมการสถิติระดับจังหวัดหนองบัวลำภู



## คำนำ

แผนพัฒนาสถิติระดับจังหวัดหนองบัวลำภู พ.ศ. 2566 – 2570 (ฉบับทบทวน พ.ศ. 2568) มีวัตถุประสงค์ที่จะขับเคลื่อนการพัฒนาาระบบสถิติประเทศไทยในระดับพื้นที่ โดยมียุทธศาสตร์การดำเนินงาน ที่ให้ความสำคัญกับการมีส่วนร่วมของหน่วยงานต่าง ๆ ในพื้นที่ ซึ่งในการดำเนินงานเพื่อการบูรณาการ แผนการทำงานร่วมกันของหน่วยงานระดับพื้นที่นั้นพบว่า สถิติเพื่อการตัดสินใจในพื้นที่ของแต่ละระดับ (หมู่บ้าน ตำบล อำเภอ จังหวัด) เป็นสถิติที่สะท้อนการดำเนินการของพื้นที่ตามนโยบายของรัฐบาล (Agenda based) และการแก้ไขปัญหาเชิงพื้นที่ (Area based) ซึ่งมีลักษณะเป็นข้อมูลเชิงลึก เป็นระบบ และมีความต้องการข้อมูลเพื่อการตัดสินใจเฉพาะ เพื่อตอบโจทย์การดำเนินนโยบายของรัฐให้มีสถิติที่มี คุณภาพ

แผนพัฒนาสถิติระดับจังหวัดหนองบัวลำภู พ.ศ. 2566 – 2570 (ฉบับทบทวน พ.ศ. 2568) ฉบับนี้ ได้มีการทบทวนยุทธศาสตร์และแผนที่เกี่ยวข้องกับการพัฒนาในระดับจังหวัด รายการสถิติทางการที่ตอบ ประเด็นการพัฒนาจังหวัด ตอบโจทย์ประเด็นสำคัญ (Pain point) ข้อมูลพื้นฐาน ข้อมูลเพื่อเปรียบเทียบการ พัฒนาจังหวัด รวมทั้งแนวทางการพัฒนารายการสถิติทางการและแผนกำหนดความรับผิดชอบ เพื่อให้จังหวัด ทราบถึงสถานะความพร้อมเผยแพร่ของสถิติที่สำคัญ จำเป็น ที่สอดคล้องกับยุทธศาสตร์ชาติ 20 ปี แผนแม่บท ภายใต้อุตสาหกรรมชาติ แผนการปฏิรูปประเทศ เป้าหมายการพัฒนาที่ยั่งยืน (Sustainable Development Goals: SDGs) แผนพัฒนาเศรษฐกิจและสังคมแห่งชาติ ฉบับที่ 13 (พ.ศ. 2566 – 2570) แผนพัฒนาภาค แผนพัฒนากลุ่มจังหวัด แผนพัฒนาจังหวัด (พ.ศ. 2566 – 2570) ที่เป็นปัจจุบัน และแผนพัฒนาอื่น ๆ ที่เกี่ยวข้องกับการพัฒนาจังหวัด เพื่อให้มั่นใจได้ว่า จังหวัดหนองบัวลำภูจะมีสถิติที่สำคัญ จำเป็น และพอเพียง ต่อการกำหนดนโยบาย วางแผน และติดตามผลในการพัฒนาจังหวัด รวมทั้งการใช้ประโยชน์จากสถิติร่วมกัน ในทุกภาคส่วน

การขับเคลื่อนแผนพัฒนาสถิติระดับจังหวัดหนองบัวลำภู พ.ศ. 2566 – 2570 (ฉบับทบทวน พ.ศ. 2568) สู่การปฏิบัติ เป็นการบริหารจัดการระบบสถิติในระดับพื้นที่ โดยมีสำนักงานสถิติจังหวัดทั้ง 76 จังหวัด ในฐานะเป็นหน่วยราชการบริหารส่วนภูมิภาค มีหน้าที่บริหารจัดการข้อมูลสถิติและสารสนเทศสถิติที่สำคัญ จำเป็น เพื่อสนับสนุนการพัฒนาในระดับพื้นที่ตามนโยบายของรัฐบาล และเป็นเลขานุการคณะกรรมการสถิติ ระดับจังหวัดซึ่งเป็นกลไกในการขับเคลื่อนให้จังหวัดมีสถิติที่มีคุณภาพ ตรงตามความต้องการของพื้นที่อย่าง แท้จริง สามารถบูรณาการสถิติเพื่อตอบโจทย์การพัฒนาในทุกระดับ รวมทั้งเป็นการดำเนินการตาม พระราชบัญญัติสถิติ พ.ศ. 2550 มาตรา 6 (1) กำหนดให้สำนักงานสถิติแห่งชาติมีหน้าที่ในการจัดทำแผน แม่บทเกี่ยวกับการดำเนินงานทางสถิติของรัฐ เสนอคณะรัฐมนตรีให้ความเห็นชอบ เพื่อให้การดำเนินงานด้าน สถิติของประเทศมีความเป็นเอกภาพ ข้อมูลสถิติมีมาตรฐาน ลดความซ้ำซ้อนของการจัดทำสถิติ นำไปสู่การ แลกเปลี่ยนข้อมูลระหว่างหน่วยงานภาครัฐและใช้ข้อมูลสถิติและสารสนเทศร่วมกัน และมาตรา 6 (7) กำหนดให้สำนักงานสถิติแห่งชาติบูรณาการข้อมูล จากหน่วยงานภาครัฐอื่น ๆ เพื่อจัดทำฐานข้อมูลสถิติและ สารสนเทศของประเทศ เพื่อให้บรรลุวิสัยทัศน์ของแผนแม่บทระบบสถิติประเทศไทย ฉบับที่ 3 (พ.ศ. 2566 – 2570) ที่กำหนดไว้ว่า “ประเทศไทยมีระบบสถิติที่เชื่อถือได้ เพื่อพัฒนาสถิติทางการที่สร้างคุณค่าในการใช้ ประโยชน์สู่ความยั่งยืน”

# สารบัญ

	หน้า	
คำนำ	ก	
สารบัญ	ข	
สารบัญภาพ	ง	
สารบัญตาราง	ฉ	
<b>บทที่ 1</b>	<b>บทนำ</b>	<b>1</b>
	1.1 หลักการและเหตุผล	1
	1.2 วัตถุประสงค์การจัดทำแผนพัฒนาสถิติระดับจังหวัด	4
	1.3 แนวทางการจัดทำแผนพัฒนาสถิติระดับจังหวัด	4
	1.4 คำอธิบายศัพท์	5
<b>บทที่ 2</b>	<b>ยุทธศาสตร์และแผนที่เกี่ยวข้องกับการพัฒนาในระดับจังหวัด</b>	<b>8</b>
	2.1 การศึกษายุทธศาสตร์และแผนที่เกี่ยวข้องกับการพัฒนาในระดับจังหวัด	9
	2.2 การวิเคราะห์ประเด็นการพัฒนาจังหวัดภายใต้แผนพัฒนาจังหวัดที่เป็นปัจจุบัน ที่สอดคล้องกับยุทธศาสตร์และแผนที่เกี่ยวข้องกับการพัฒนาในระดับจังหวัด	17
	2.3 การวิเคราะห์สถานการณ์ แนวโน้ม การพัฒนาในระดับจังหวัด	27
<b>บทที่ 3</b>	<b>บัญชีสถิติทางการที่เกี่ยวข้องกับการพัฒนาในระดับจังหวัด</b>	<b>47</b>
	3.1 บัญชีสถิติทางการตามประเด็นการพัฒนาจังหวัด	47
	3.1.1 บัญชีสถิติทางการที่สอดคล้องตามประเด็นการพัฒนาที่ 1 ส่งเสริมและ ยกระดับการเกษตรมูลค่าสูง	48
	3.1.2 บัญชีสถิติทางการที่สอดคล้องตามประเด็นการพัฒนาที่ 2 พัฒนาขีด ความสามารถทางการแข่งขันด้านอุตสาหกรรม การค้า การลงทุน บน ฐานเศรษฐกิจ BCG.	56
	3.1.3 บัญชีสถิติทางการที่สอดคล้องตามประเด็นการพัฒนาที่ 3 ยกระดับการ ท่องเที่ยวและบริการด้วยเศรษฐกิจสร้างสรรค์	62
	3.1.4 บัญชีสถิติทางการที่สอดคล้องตามประเด็นการพัฒนาที่ 4 พัฒนา ทรัพยากรมนุษย์ และส่งเสริมความมั่นคงสร้างสังคมสงบสุข	67
	3.1.5 บัญชีสถิติทางการที่สอดคล้องตามประเด็นการพัฒนาที่ 5 อนุรักษ์และ บริหารจัดการทรัพยากรธรรมชาติและสิ่งแวดล้อมเพื่อการพัฒนาที่ สมดุล	84

## สารบัญ (ต่อ)

	หน้า	
3.2	บัญชีสถิติทางการตามตัวชี้วัดการพัฒนาระดับจังหวัด	90
3.3	บัญชีสถิติทางการตามประเด็นสำคัญ (Pain Point)	95
<b>บทที่ 4</b>	<b>สถานการณ์สถิติทางการ และแนวทางการพัฒนาสถิติทางการ/แผนกำหนด ความรับผิดชอบ</b>	<b>109</b>
4.1	สถานการณ์สถิติทางการ	109
4.2	แนวทางการพัฒนารายการสถิติทางการ	112
<b>บทที่ 5</b>	<b>ปัญหา อุปสรรค และข้อเสนอแนะการพัฒนาสถิติทางการ</b>	<b>137</b>
5.1	ปัญหา อุปสรรค	137
5.2	ข้อเสนอแนะการพัฒนาสถิติทางการ	138
<b>ภาคผนวก</b>		<b>139</b>
ภาคผนวก ก.	การวิเคราะห์ประเด็นการพัฒนาจังหวัดภายใต้แผนพัฒนาจังหวัดที่เป็นปัจจุบัน ที่สอดคล้องกับยุทธศาสตร์และแผนที่เกี่ยวข้องกับการพัฒนาในระดับจังหวัด	140
ภาคผนวก ข.	ตัวชี้วัดการพัฒนาจังหวัด	143
ภาคผนวก ค.	คำอธิบายข้อมูล (Metadata)	146
<b>คณะผู้จัดทำ</b>		<b>151</b>

## สารบัญภาพ

	หน้า
ภาพ 1 แนวคิดการพัฒนาสถิติทางการ	3
ภาพ 2 กรอบแนวคิดการวิเคราะห์ยุทธศาสตร์และแผนที่เกี่ยวข้องกับการพัฒนาในระดับจังหวัด	8
ภาพ 3 ยุทธศาสตร์ชาติ 6 ประเด็น และการแปลงยุทธศาสตร์สู่การปฏิบัติ	9
ภาพ 4 เป้าหมายการพัฒนาที่ยั่งยืน	13
ภาพ 5 การจัดกลุ่มเป้าหมายการพัฒนาที่ยั่งยืนตามปัจจัยที่เชื่อมโยงกันใน 5 มิติ	14
ภาพ 6 การเชื่อมโยงยุทธศาสตร์ระดับประเทศสู่แผนพัฒนาจังหวัดหนองบัวลำภู พ.ศ. 2566 – 2570 (ฉบับทบทวน พ.ศ. 2568)	26
ภาพ 7 การเปรียบเทียบค่าดัชนีระหว่างจังหวัดในปี 2564	29
ภาพ 8 การเปรียบเทียบค่าดัชนีระหว่างปี 2563 และ 2564	30
ภาพ 9 การวิเคราะห์ลำดับความสำคัญของมิติการพัฒนาจังหวัด	31
ภาพ 10 ดัชนีการพัฒนาภาพรวมของจังหวัดหนองบัวลำภู เทียบกับค่ากลางประเทศปี 2560 – 2564 –	32
ภาพ 11 ดัชนีการพัฒนาด้านสันติภาพและยุติธรรมของจังหวัดหนองบัวลำภู เทียบกับค่ากลางประเทศปี 2560 – 2564	32
ภาพ 12 ดัชนีการพัฒนาด้านความเป็นหุ้นส่วนพัฒนาของจังหวัดหนองบัวลำภู เทียบกับค่ากลางประเทศปี 2560 – 2564	35
ภาพ 13 ดัชนีด้านพัฒนาด้านสิ่งแวดล้อมของจังหวัดหนองบัวลำภู เทียบกับค่ากลางประเทศปี 2560 – 2564	37
ภาพ 14 ดัชนีด้านการพัฒนาคนของจังหวัดหนองบัวลำภู เทียบกับค่ากลางประเทศปี – 2560 2564	39
ภาพ 15 ดัชนีการพัฒนาด้านเศรษฐกิจและความมั่งคั่งของจังหวัดหนองบัวลำภู เทียบกับค่ากลางประเทศปี 2560 - 2564	42
ภาพ 16 ห่วงโซ่คุณค่า “การเกษตร”	50
ภาพ 17 ห่วงโซ่คุณค่า “การส่งเสริมและเพิ่มมูลค่าสินค้าเกษตรจังหวัดหนองบัวลำภู”	51
ภาพ 18 ห่วงโซ่คุณค่า “พัฒนาโครงสร้างพื้นฐานและเพิ่มขีดความสามารถในการแข่งขันด้านอุตสาหกรรม การค้า การลงทุนจังหวัดหนองบัวลำภู”	57

## สารบัญภาพ (ต่อ)

	หน้า	
ภาพ 19	ห้วงโซ่คุณค่า “การยกระดับมาตรฐานการท่องเที่ยวและบริการจังหวัด หนองบัวลำภู”	63
ภาพ 20	ห้วงโซ่คุณค่า “การพัฒนาทรัพยากรมนุษย์และยกระดับคุณภาพชีวิตของ ประชาชนจังหวัดหนองบัวลำภู”	69
ภาพ 21	ห้วงโซ่คุณค่า “การสร้างความมั่นคง ปลอดภัยในชีวิต และทรัพย์สินของ ประชาชนจังหวัดหนองบัวลำภู”	70
ภาพ 22	ห้วงโซ่คุณค่า “การอนุรักษ์และการบริหารจัดการทรัพยากรธรรมชาติและ สิ่งแวดล้อมจังหวัดหนองบัวลำภู”	85
ภาพ 23	จำนวนรายการสถิติทางการจำแนกตามบัญชีสถิติทางการและสถานะความพร้อม เผยแพร่ของข้อมูล	111
ภาพ 24	จำนวนรายการสถิติทางการจำแนกตามความเป็นเจ้าของและความพร้อม เผยแพร่ของข้อมูล	112
ภาพ ก1	การวิเคราะห์ประเด็นการพัฒนาจังหวัด ภายใต้แผนพัฒนาจังหวัดที่เป็นปัจจุบันที่ สอดคล้องกับยุทธศาสตร์และแผนที่เกี่ยวข้องกับการพัฒนาในระดับจังหวัด	141
ภาพ ข1	ดัชนีการพัฒนาระดับจังหวัดหนองบัวลำภู	144
ภาพ ข2	ค่าตัวชี้วัดการพัฒนาจังหวัดหนองบัวลำภู	145

## สารบัญตาราง

		หน้า
ตาราง 1	ความสอดคล้องระหว่างประเด็นหมุดหมายตามแผนพัฒนาฯ ฉบับที่ 13 กับ ประเด็นการพัฒนาจังหวัดตามแผนพัฒนาจังหวัด	22
ตาราง 2	ความสอดคล้องระหว่างตัวชี้วัดตามแผนพัฒนาฯ ฉบับที่ 13 และตัวชี้วัดตาม แผนพัฒนาจังหวัด	23
ตาราง 3	กรอบแผนพัฒนาภาคตะวันออกเฉียงเหนือ (พ.ศ. 2566 – 2570) แผนพัฒนา กลุ่มจังหวัดภาคตะวันออกเฉียงเหนือตอนบน 1 ระยะ 5 ปี (พ.ศ. 2566 – 2570) ที่สอดคล้องกับแผนพัฒนาหนองบัวลำภู พ.ศ. 2566 – 2570 (ฉบับ ทบทวน พ.ศ. 2568)	24
ตาราง 4	การเปรียบเทียบค่าดัชนีระหว่างจังหวัดในปี 2564	30
ตาราง 5	การเปรียบเทียบค่าดัชนีระหว่างปี 2563 – 2564	31
ตาราง 6	ตัวชี้วัดที่ต้องพัฒนาและตัวชี้วัดที่มีการพัฒนาที่ดีของดัชนีด้านสันติภาพและ ยุติธรรม	33
ตาราง 7	ตัวชี้วัดที่ต้องพัฒนาและตัวชี้วัดที่มีการพัฒนาที่ดีของดัชนีด้านความเป็น หุ้นส่วนพัฒนา	35
ตาราง 8	ตัวชี้วัดที่ต้องพัฒนาและตัวชี้วัดที่มีการพัฒนาที่ดีของดัชนีด้านพัฒนาด้าน สิ่งแวดล้อม	37
ตาราง 9	ตัวชี้วัดที่ต้องพัฒนาและตัวชี้วัดที่มีการพัฒนาที่ดีของดัชนีด้านการพัฒนาคน	39
ตาราง 10	ตัวชี้วัดที่ต้องพัฒนาและตัวชี้วัดที่มีการพัฒนาที่ดีของดัชนีด้านเศรษฐกิจและ ความมั่งคั่ง	42
ตาราง 11	ลำดับความสำคัญของมิติการพัฒนาจังหวัดหนองบัวลำภู	45
ตาราง 12	บัญชีสถิติทางการ “การส่งเสริมและเพิ่มมูลค่าสินค้าเกษตรจังหวัด หนองบัวลำภู”	52
ตาราง 13	บัญชีสถิติทางการ “พัฒนาโครงสร้างพื้นฐานและเพิ่มขีดความสามารถในการ แข่งขันด้านอุตสาหกรรม การค้า การลงทุนจังหวัดหนองบัวลำภู”	58
ตาราง 14	บัญชีสถิติทางการ “การยกระดับมาตรฐานการท่องเที่ยวและบริการจังหวัด หนองบัวลำภู”	64
ตาราง 15	บัญชีสถิติทางการ “การพัฒนาทรัพยากรมนุษย์และยกระดับคุณภาพชีวิตของ ประชาชนจังหวัดหนองบัวลำภู”	71
ตาราง 16	บัญชีสถิติทางการ “การสร้างความมั่นคง ปลอดภัยในชีวิต และทรัพย์สินของ ประชาชนจังหวัดหนองบัวลำภู”	79
ตาราง 17	บัญชีสถิติทางการ “การอนุรักษ์และการบริหารจัดการทรัพยากรธรรมชาติและ สิ่งแวดล้อมจังหวัดหนองบัวลำภู”	86
ตาราง 18	บัญชีสถิติทางการ “ตัวชี้วัดการพัฒนาระดับจังหวัด จังหวัดหนองบัวลำภู”	91
ตาราง 19	บัญชีสถิติทางการ “การบริหารจัดการขยะ”	96

## สารบัญตาราง (ต่อ)

	หน้า
ตาราง 20	บัญชีสถิติทางการ “การบริหารจัดการน้ำด้านภัยแล้ง” 101
ตาราง 21	บัญชีสถิติทางการ “ท่องเที่ยวเชิงวัฒนธรรม” 104
ตาราง 22	จำนวนรายการสถิติทางการ จำแนกตามบัญชีสถิติทางการ ความพร้อมเผยแพร่ ของข้อมูล และความเป็นเจ้าของข้อมูล 113
ตาราง 23	รายการสถิติทางการที่กรมเป็นเจ้าของข้อมูล จำแนกตามความพร้อมเผยแพร่ ของข้อมูล 115
ตาราง 24	รายการสถิติทางการที่หน่วยงานในจังหวัดเป็นเจ้าของข้อมูล จำแนกตามความ พร้อมเผยแพร่ของข้อมูล 126
ตาราง 25	แนวทางการพัฒนารายการสถิติทางการที่ความพร้อมเผยแพร่ของข้อมูลเป็น Tier 1 ที่หน่วยงานในจังหวัดเป็นเจ้าของข้อมูล 129
ตาราง 26	แนวทางการพัฒนารายการสถิติทางการที่ความพร้อมเผยแพร่ของข้อมูลเป็น Tier 2 (มีหน่วยงานรับผิดชอบ) ที่หน่วยงานในจังหวัดเป็นเจ้าของข้อมูล 136
ตาราง ค1	ความสัมพันธ์ระหว่างข้อชุดข้อมูลกับรายการสถิติทางการที่จังหวัดเป็นเจ้าของ 147

## บทนำ

### 1.1 หลักการและเหตุผล

“สถิติ” เป็นวัตถุดิบสำคัญในการกำหนดนโยบาย การวางแผน การตัดสินใจในเรื่องต่าง ๆ ได้อย่างมีเหตุผล ชัดเจน มีหลักฐานเชิงประจักษ์ (Evidence-Based) รวมทั้งการขับเคลื่อนการดำเนินงาน การติดตาม และการประเมินผลตามแผนที่กำหนดไว้ในทุกระดับ ดังนั้น ในการขับเคลื่อนการพัฒนาประเทศ รัฐบาลจำเป็นต้องมีข้อมูลต่าง ๆ เพื่อใช้ในการกำหนดยุทธศาสตร์ วางแผน และติดตามความก้าวหน้าการดำเนินงานตามนโยบายต่าง ๆ

ด้วยการพัฒนาด้านเทคโนโลยีดิจิทัลที่ส่งผลกระทบต่อการเปลี่ยนแปลงทั้งด้านเศรษฐกิจและสังคมของประเทศ ทำให้มีข้อมูลและสถิติจำนวนมากเกิดขึ้นจากระบบทะเบียนและการใช้ชีวิตประจำวัน และถือเป็นโอกาสสำคัญที่จะนำเอาข้อมูลและสถิติเหล่านั้นมาใช้ให้เกิดประโยชน์ต่อการพัฒนาประเทศ อีกทั้งประเทศไทยเป็นระบบสถิติแบบกระจายงาน (Decentralized statistical system) กล่าวคือ หน่วยงานภาครัฐต่างมีระบบจัดเก็บข้อมูลทั้งที่ได้จากการบริหารงาน งานทะเบียน และจากความต้องการเฉพาะของหน่วยงาน เพื่อประมวลเป็นสถิติและสารสนเทศตามความต้องการของหน่วยงานเป็นหลัก ซึ่งการดำเนินงานดังกล่าวมีข้อดีคือทำให้หน่วยงานมีข้อมูลเพื่อใช้ในการตัดสินใจตามภารกิจของหน่วยงานได้ตรงความต้องการ สะดวก และรวดเร็ว แต่ในขณะเดียวกัน การกำหนดนโยบายหรือทิศทางการพัฒนาประเทศควรพัฒนาบนพื้นฐานที่เห็นภาพรวมของทุกมิติที่เกี่ยวข้องไม่อาจพิจารณาแยกส่วนระหว่างด้านเศรษฐกิจ สังคม ทรัพยากรธรรมชาติและสิ่งแวดล้อม จึงจำเป็นต้องมีข้อมูลและสถิติที่บูรณาการกันเพื่อสะท้อนให้ผู้กำหนดนโยบายเห็นภาพรวมผ่านเป้าหมาย เป้าประสงค์ และตัวชี้วัดอย่างแท้จริง

ดังนั้น การที่สังคมไทยจะมีสถิติเพื่อสนับสนุนการวางแผนการพัฒนาประเทศ จำเป็นต้องมีการพัฒนาระบบสถิติของประเทศไทยซึ่งได้ใช้กรอบแนวคิด “Demand-Driven” ที่ต้องการผลิตสถิติทางการให้มีคุณภาพบนพื้นฐานของความต้องการใช้สถิติอย่างแท้จริง นั่นคือ มีสถิติที่ใช้ในการจัดทำตัวชี้วัดเพื่อติดตามผลการพัฒนาประเทศ ทั้งด้านเศรษฐกิจ สังคม และทรัพยากรธรรมชาติและสิ่งแวดล้อม และบริหารจัดการระบบสถิติของประเทศเพื่อให้ประเทศมีระบบสถิติที่เชื่อถือได้ มีสถิติทางการที่มีคุณภาพ กล่าวคือมีคุณลักษณะ “ความเหมาะสมต่อการใช้งาน (Fitness for Use)” ซึ่งเกี่ยวข้องกับหลายมิติ เช่น ความตรงกับความต้องการของผู้ใช้ ความถูกต้องแม่นยำ ความทันเวลา การเข้าถึงได้ง่าย และการเปรียบเทียบกันได้ รวมถึงสามารถสนับสนุนการพัฒนาประเทศอย่างยั่งยืนตามที่กำหนดไว้ในยุทธศาสตร์ชาติ แผนพัฒนาเศรษฐกิจและสังคมแห่งชาติ ฉบับที่ 13 ที่มุ่งหมายในการเร่งเพิ่มศักยภาพของประเทศ เพื่อรับมือกับความเสี่ยงที่อาจส่งผลกระทบต่อฐานและเสริมสร้างความสามารถในการสร้างสรรค์ประโยชน์จากโอกาสที่เกิดขึ้นได้อย่างเหมาะสมและทันทั่วถึง ตามวัตถุประสงค์ที่กำหนดไว้คือ พลิกโฉมประเทศสู่ “สังคมก้าวหน้า เศรษฐกิจสร้างมูลค่าอย่างยั่งยืน”<sup>1</sup>

สำนักงานสถิติแห่งชาติได้จัดทำแผนแม่บทระบบสถิติประเทศไทยขึ้นตามพระราชบัญญัติสถิติ พ.ศ. 2550 เพื่อเป็นกรอบการพัฒนาของระบบสถิติของประเทศร่วมกับหน่วยงานต่าง ๆ ให้สามารถผลิตสถิติที่มีความถูกต้องตามหลักวิชาการและสอดคล้องกับมาตรฐานสากล สามารถใช้ข้อมูลและสถิติร่วมกันได้ โดยมีแผนแม่บทระบบ

<sup>1</sup> สำนักงานสภาพัฒนาการเศรษฐกิจและสังคมแห่งชาติ, (2565), แผนพัฒนาเศรษฐกิจและสังคมแห่งชาติ ฉบับที่ 13

สถิติประเทศไทยฉบับที่ 1 (พ.ศ. 2554 – 2558) แผนแม่บทระบบสถิติประเทศไทย ฉบับที่ 2 (พ.ศ. 2559 – 2565) และแผนแม่บทระบบสถิติประเทศไทย ฉบับที่ 3 (พ.ศ. 2566 – 2570) โดยแปลงแผนแม่บทระบบสถิติประเทศไทยไปสู่การปฏิบัติให้เป็นไปอย่างมีประสิทธิภาพ และเกิดผลสัมฤทธิ์อย่างเป็นรูปธรรม สอดรับกับรัฐธรรมนูญแห่งราชอาณาจักรไทย พ.ศ. 2560 มาตรา 258 ข(2) “ให้มีการบูรณาการฐานข้อมูลของหน่วยงานของรัฐทุกหน่วยงานเข้าด้วยกัน เพื่อให้เป็นระบบข้อมูลเพื่อการบริหารราชการแผ่นดินและการบริการประชาชน” ทั้งในระดับภารกิจ (กระทรวง กรม) และระดับพื้นที่ (จังหวัด)

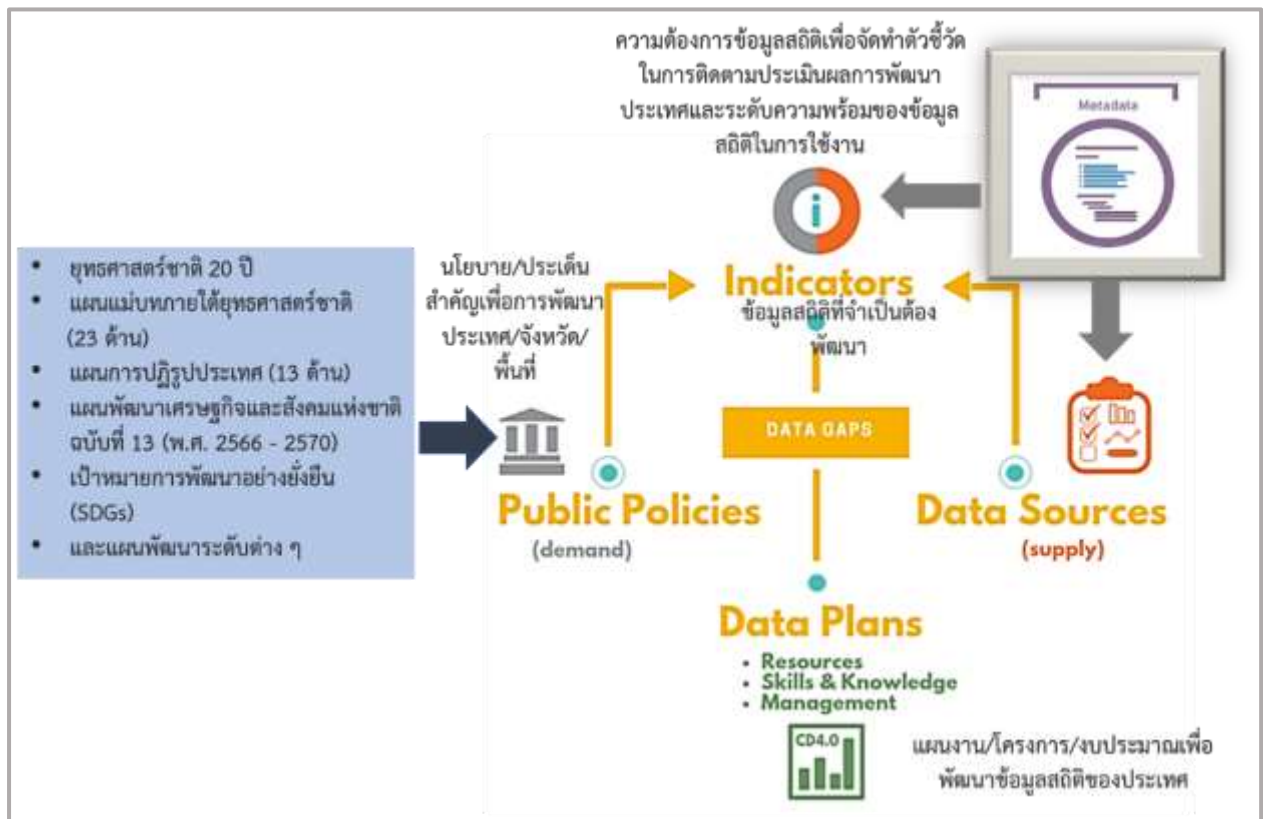
ทั้งนี้ การดำเนินการภายใต้แผนแม่บทระบบสถิติประเทศไทย ฉบับที่ 3 (พ.ศ. 2566 – 2570) ต้องอาศัยการบูรณาการร่วมกับภาคีเครือข่ายในทุกภาคส่วนที่เกี่ยวข้องตั้งแต่ต้นทางในการกำหนดทิศทาง และยุทธศาสตร์ที่สอดคล้องกับบริบทและสถานการณ์ของประเทศ สำหรับการขับเคลื่อนการดำเนินการในระดับพื้นที่ สำนักงานสถิติจังหวัดในฐานะฝ่ายเลขานุการคณะกรรมการสถิติระดับจังหวัดได้มีการพัฒนาข้อมูลสถิติและสารสนเทศระดับพื้นที่ร่วมกับหน่วยงานที่เกี่ยวข้องในระดับพื้นที่ ผ่านกลไกของคณะกรรมการสถิติระดับจังหวัด คณะทำงานสถิติระดับจังหวัด โดยได้มีการจัดทำแผนพัฒนาสถิติระดับจังหวัดขึ้นเป็นครั้งแรกในปี พ.ศ. 2557 ผลลัพธ์ที่ได้ คือ ชุดข้อมูลที่ตอบโจทย์ยุทธศาสตร์จังหวัด ผลิตภัณฑ์ที่มีศักยภาพ (Product champion) ประเด็นปัญหาสำคัญ (Critical issue) และแผนพัฒนาสถิติระดับจังหวัด ซึ่งเป็นกรอบแนวทางการดำเนินงานเพื่อการพัฒนาการจัดเก็บข้อมูลสถิติที่สำคัญและจำเป็นต่อการบริหารงานยุทธศาสตร์จังหวัด โดยมีแผนพัฒนาจังหวัดและแผนปฏิบัติราชการประจำปี เป็นกลไกในการเชื่อมโยงความต้องการข้อมูลกับแนวทางการพัฒนาข้อมูลสถิติระดับจังหวัด เพื่อให้ได้สถิติทางการ (Official Statistics: OS) ระดับจังหวัด คือ รายการข้อมูลสถิติที่สำคัญและจำเป็นที่ใช้สนับสนุนการตัดสินใจ ที่ได้มาจากกระบวนการจัดทำแผนพัฒนาจังหวัด และแผนปฏิบัติราชการประจำปี ที่นำไปสู่การจัดสรรงบประมาณในแผนงานและโครงการประจำปีของจังหวัด ประกอบด้วย ปัจจัยสู่ความสำเร็จ (Critical Success Factor: CSF) ตัวชี้วัด (Key Performance Indicator: KPI) และข้อมูลพื้นฐานที่สำคัญ (Baseline data) รวมทั้งคำอธิบายข้อมูลสถิติทางการ (Official Statistics Metadata) ซึ่งเป็นการอธิบายข้อมูลที่ส่วนราชการดำเนินการจัดเก็บข้อมูลดังกล่าว ทั้งนี้ การขับเคลื่อนจัดทำแผนพัฒนาสถิติระดับจังหวัด (พ.ศ. 2566 – 2570) ได้ดำเนินการผ่านกลไกคณะกรรมการสถิติระดับจังหวัด เพื่อสร้างการมีส่วนร่วม โดยยึดหลักแนวคิด “Demand-Driven” ที่ต้องการผลิตสถิติทางการที่มีคุณภาพบนพื้นฐานของความต้องการใช้สถิติอย่างแท้จริงที่สอดคล้องกับนโยบายสำคัญของประเทศ ได้แก่

- ยุทธศาสตร์ชาติ 20 ปี (พ.ศ. 2561 – 2580)
- แผนแม่บทภายใต้ยุทธศาสตร์ชาติ (23 ประเด็น)
- แผนการปฏิรูปประเทศ (13 ด้าน)
- แผนพัฒนาเศรษฐกิจและสังคมแห่งชาติ ฉบับที่ 13 (พ.ศ. 2566 – 2570)
- เป้าหมายการพัฒนาที่ยั่งยืนที่เชื่อมโยงกับกรอบการจัดทำแผนพัฒนาเศรษฐกิจและสังคมแห่งชาติ ฉบับที่ 13 (พ.ศ. 2566 – 2570)
- แผนยุทธศาสตร์และแผนพัฒนาระดับต่าง ๆ ในประเด็นที่เกี่ยวข้องกับยุทธศาสตร์การพัฒนาจังหวัด
- แผนพัฒนาจังหวัด พ.ศ. 2566 – 2570<sup>2</sup>

เพื่อให้ได้รายการข้อมูลสถิติที่ใช้ในการจัดทำตัวชี้วัดในการติดตามผลการพัฒนาประเทศในแต่ละระดับ โดยเฉพาะในระดับพื้นที่ ซึ่งต้องตรวจสอบสถานะรายการข้อมูลสำคัญที่ภาครัฐมีอยู่ (Data supply) ว่ามีหน่วยงานเจ้าของข้อมูลหรือไม่ (หากเป็นข้อมูลที่เจ้าของข้อมูลเป็นหน่วยงานส่วนราชการส่วนกลาง

<sup>2</sup> มติคณะกรรมการบูรณาการนโยบายภาค (ก.บ.ภ.) ครั้งที่ 2/2564 เมื่อวันที่ 14 กรกฎาคม 2564 ให้จังหวัดและกลุ่มจังหวัดดำเนินการจัดทำแผนพัฒนาจังหวัด และแผนพัฒนากลุ่มจังหวัด พ.ศ. 2566 – 2570 เพื่อให้แผนทันสถานการณ์ และใช้เป็นกรอบและทิศทางในการจัดทำแผนปฏิบัติราชการประจำปีของจังหวัดและกลุ่มจังหวัด ประจำปีงบประมาณ พ.ศ. 2566 – 2570

สำนักงานสถิติแห่งชาติจะทำหน้าที่ประสานต่อไป) ถ้ารายการข้อมูลสถิติมีหน่วยงานเจ้าของข้อมูลแล้ว หน่วยงานเจ้าของข้อมูลจำเป็นต้องจัดทำคำอธิบายข้อมูลหรือเมตาดาตา (Metadata) เพื่อลงทะเบียนเข้าสู่ระบบบัญชีข้อมูลภาครัฐ (Government Data Catalog: GD Catalog) เพื่อให้บริการและให้แน่ใจว่ามีข้อมูลสถิติที่สามารถใช้ในการประเมินและติดตามผลตัวชี้วัดการพัฒนาประเทศในแต่ละระดับได้ ดังภาพ 1



ภาพ 1 แนวความคิดการพัฒนาสถิติทางการ

แต่หากมีความจำเป็นต้องมีข้อมูลใดแต่พบว่ายังไม่มีหน่วยงานดำเนินการจัดทำข้อมูล คณะกรรมการสถิติระดับจังหวัดจะพิจารณาอธิบายหน่วยงานจัดทำข้อมูล ซึ่งกระบวนการดังกล่าวจะนำไปสู่การพัฒนาการจัดทำข้อมูลสถิติทางการในระดับพื้นที่ให้มีข้อมูลที่เพียงพอและตอบโจทย์ความต้องการใช้งานจริงตามความต้องการของผู้ใช้งานได้ รวมทั้งมีข้อมูลสำหรับใช้ในการติดตามและประเมินผลการพัฒนาระดับพื้นที่อย่างถูกต้องและมีธรรมาภิบาล ดังนั้นคณะกรรมการสถิติระดับจังหวัดจึงได้จัดทำแผนพัฒนาสถิติระดับจังหวัดหนองบัวลำภูฉบับนี้ขึ้น เพื่อเป็นเครื่องมือสำคัญในการกำหนดกรอบแนวทางการดำเนินงานเพื่อการพัฒนาการจัดทำข้อมูลสถิติที่สำคัญและจำเป็นต่อการบริหารงานของจังหวัด

## 1.2 วัตถุประสงค์การจัดทำแผนพัฒนาสถิติระดับจังหวัด

- 1.2.1 เพื่อศึกษาและวิเคราะห์นโยบายและยุทธศาสตร์ตามยุทธศาสตร์ชาติ 20 ปี (พ.ศ. 2561 – 2580) แผนแม่บทภายใต้ยุทธศาสตร์ชาติ (23 ประเด็น) แผนการปฏิรูปประเทศ แผนพัฒนาเศรษฐกิจและสังคมแห่งชาติ ฉบับที่ 13 (พ.ศ. 2566 – 2570) เป้าหมายการพัฒนาที่ยั่งยืน กรอบแผนพัฒนาภาค (พ.ศ. 2566 – 2570) และแผนพัฒนากลุ่มจังหวัด (พ.ศ. 2566 – 2570) ที่สอดคล้องกับแผนพัฒนาจังหวัด (พ.ศ. 2566 – 2570) หรือนโยบายของผู้บริหารในจังหวัด
- 1.2.2 เพื่อจัดทำรายการข้อมูลสถิติทางการที่เกี่ยวข้องกับการพัฒนาในระดับจังหวัดที่สอดคล้องกับแผนยุทธศาสตร์และแผนพัฒนาระดับต่าง ๆ พร้อมทั้งกำหนดหน่วยงานที่มีหน้าที่รับผิดชอบในการจัดทำข้อมูลที่ยังไม่มีหน่วยงานใดดำเนินการ และเชื่อมโยง/บูรณาการข้อมูลในระดับพื้นที่
- 1.2.3 เพื่อสร้างวัฒนธรรมการใช้ข้อมูลสถิติ สนับสนุนการตัดสินใจในระดับพื้นที่ ตลอดจนสร้างโอกาสการเข้าถึงข้อมูลในระดับพื้นที่ของประชาชน
- 1.2.4 เพื่อสร้างเครือข่าย การมีส่วนร่วมของหน่วยงานในระดับพื้นที่ในการผลิตข้อมูลทางสถิติ และการประยุกต์ใช้ข้อมูลเพื่อการตัดสินใจอย่างมีประสิทธิภาพ
- 1.2.5 เพื่อพัฒนาบุคลากรด้านสถิติของหน่วยงานที่เกี่ยวข้อง ให้มีความเป็นมืออาชีพด้านข้อมูลสถิติ และสารสนเทศที่สนับสนุนการพัฒนาในระดับพื้นที่

## 1.3 แนวทางการจัดทำแผนพัฒนาสถิติระดับจังหวัด

- 1.3.1 ศึกษายุทธศาสตร์ชาติ 20 ปี (พ.ศ. 2561 – 2580) แผนแม่บทภายใต้ยุทธศาสตร์ชาติ (23 ประเด็น) แผนการปฏิรูปประเทศ และ แผนพัฒนาเศรษฐกิจและสังคมแห่งชาติ ฉบับที่ 13 (พ.ศ. 2566 – 2570) เป้าหมายการพัฒนาที่ยั่งยืน กรอบแผนพัฒนาภาค (พ.ศ. 2566 – 2570) แผนพัฒนากลุ่มจังหวัด (พ.ศ. 2566 – 2570) แผนพัฒนาจังหวัด (พ.ศ. 2566 – 2570) หรือนโยบายของผู้บริหารในจังหวัด
- 1.3.2 วิเคราะห์ความสอดคล้องเชื่อมโยงระหว่างประเด็นการพัฒนาจังหวัด ตัวชี้วัดการพัฒนาฯ กับแผนยุทธศาสตร์และแผนพัฒนาระดับต่าง ๆ โดยมีการประชุมหารือร่วมกับสำนักงานจังหวัดและหน่วยงานที่เกี่ยวข้อง
- 1.3.3 วิเคราะห์ห่วงโซ่คุณค่าจากแผนแม่บทภายใต้ยุทธศาสตร์ชาติ (23 ประเด็น) ซึ่งใช้เป็นกรอบในการจัดทำห่วงโซ่คุณค่าที่สอดคล้องกับแผนพัฒนาจังหวัด โดยมีการประชุมหารือร่วมกับสำนักงานจังหวัดและหน่วยงานที่เกี่ยวข้อง
- 1.3.4 ทบทวนรายการสถิติทางการ 21 สาขา<sup>3</sup> รายการข้อมูลสถิติทางการในระดับพื้นที่ และสรุปรวบรวมรายการข้อมูลสถิติทางการของแต่ละห่วงโซ่คุณค่าที่เกี่ยวข้องกับการพัฒนาในระดับจังหวัด เพื่อจัดทำเป็นร่างบัญชีสถิติทางการ

<sup>3</sup> สถิติทางการ 21 สาขา ประกอบด้วย ด้านสังคม 9 สาขา ได้แก่ 1) ประชากรศาสตร์ ประชากรและเคหะ 2) แรงงาน 3) การศึกษา 4) ศาสนา ศิลปะ และวัฒนธรรม 5) สุขภาพ 6) สวัสดิการสังคม 7) หญิงและชาย 8) รายได้และรายจ่ายของครัวเรือน 9) ยุติธรรมความมั่นคงการเมือง และการปกครอง ด้านเศรษฐกิจ 11 สาขา ได้แก่ 10) บัญชีประชาชาติ 11) เกษตร และประมง 12) อุตสาหกรรม 13) พลังงาน 14) การค้าและราคา 15) ขนส่ง และโลจิสติกส์ 16) เทคโนโลยีสารสนเทศและการสื่อสาร 17) การท่องเที่ยวและการกีฬา 18) การเงิน การธนาคาร และประกันภัย 19) การคลัง 20) วิทยาศาสตร์ เทคโนโลยีและนวัตกรรม ด้านทรัพยากรธรรมชาติและสิ่งแวดล้อม 21) ทรัพยากรธรรมชาติและสิ่งแวดล้อม

- 1.3.5 จัดทำบัญชีสถิติทางการ ที่แสดงชื่อตัวชี้วัด รายการสถิติทางการ สถานะความพร้อมเผยแพร่  
หน่วยงานเจ้าของข้อมูล และระดับหน่วยงานเจ้าของข้อมูล ทั้งนี้สถิติทางการบางรายการใน  
บัญชีสถิติทางการอาจจะยังไม่มีการผลิต หรือขาดหน่วยงานที่รับผิดชอบในปัจจุบัน ซึ่งจะต้อง  
ได้รับการพิจารณาเป็นส่วนหนึ่งของยุทธศาสตร์การพัฒนาในลำดับต่อไป
- 1.3.6 สรุปข้อเสนอแนะการพัฒนาการจัดเก็บข้อมูลและเสนอแผนการพัฒนาในอนาคต

## 1.4 คำอธิบายศัพท์

- 1.4.1 **ห่วงโซ่คุณค่าภายใต้แผนแม่บทภายใต้ยุทธศาสตร์ชาติ (23 ประเด็น)<sup>4</sup>**  
เป็นองค์ประกอบ (อาจรวมถึงกิจกรรมและกระบวนการต่าง ๆ) ที่มีความสอดคล้องและสัมพันธ์  
กันเป็นระบบภายใต้แผนแม่บทย่อย ตั้งแต่จุดเริ่มต้นของกระบวนการดำเนินงาน (ต้นทาง)  
จนกระทั่งสิ้นสุดกระบวนการดำเนินงาน (ปลายทาง) ที่ส่งผลต่อการบรรลุเป้าหมายแผนแม่บท  
ย่อยนั้น ๆ ได้ตามที่กำหนด โดยทางสำนักงานสภาพัฒนาการเศรษฐกิจและสังคมแห่งชาติได้  
จัดทำ 140 Final Value Chains เพื่อใช้ประกอบการจัดทำโครงการสำคัญต่าง ๆ
- 1.4.2 **ห่วงโซ่คุณค่าทั่วไป (Generic Value Chain: GVC)<sup>5</sup>** เป็นห่วงโซ่คุณค่า  
รูปแบบกลางที่ได้จากการทบทวนประเด็นยุทธศาสตร์การพัฒนาภาพรวมของจังหวัด (กรอบ  
การดำเนินงานปี 2557) สามารถแบ่งแนวทางการพัฒนาเป็น 3 ด้าน คือ เศรษฐกิจ สังคม และ  
ทรัพยากร ธรรมชาติและสิ่งแวดล้อม ซึ่งประเด็นในแต่ละด้านจะมีประเด็นย่อยรวม 18 เรื่อง  
ในแต่ละเรื่องจะมีการจัดทำห่วงโซ่คุณค่าแสดงกิจกรรมหลัก (Primary activities) และ  
กิจกรรมสนับสนุน (Support activities) โดยกิจกรรมทุกประเภทมีส่วนในการช่วยเพิ่มคุณค่า  
ให้กับสินค้าหรือบริการ หรือลด แก่ไข ป้องกันปัญหาให้กับประเด็นปัญหาสำคัญที่เลือก โดยแต่  
ละกิจกรรมในแต่ละข้อต่อของห่วงโซ่คุณค่า (Value Chain: VC) จะแสดงให้เห็นถึงคุณค่า หรือ  
ประโยชน์ให้กับการพัฒนาพื้นที่
- 1.4.3 **ห่วงโซ่คุณค่าที่สอดคล้องกับแผนพัฒนาจังหวัด** เป็นห่วงโซ่คุณค่าของจังหวัด  
ในแต่ละประเด็นการพัฒนาภายใต้แผนพัฒนาจังหวัด โดยใช้ห่วงโซ่คุณค่าภายใต้แผนแม่บท  
ภายใต้ยุทธศาสตร์ชาติ (23 ประเด็น) 140 Final Value Chains และห่วงโซ่คุณค่าทั่วไป เป็น  
กรอบในการจัดทำเพื่อให้ได้ห่วงโซ่คุณค่าตามประเด็นการพัฒนาจังหวัดที่ประกอบด้วยกิจกรรม  
หลักและกิจกรรมสนับสนุนที่มีความสอดคล้องและสัมพันธ์กันเป็นระบบ ตั้งแต่จุดเริ่มต้นของ  
กระบวนการดำเนินงาน (ต้นทาง) ไปจนกระทั่งสิ้นสุดกระบวนการดำเนินงาน  
(ปลายทาง) ที่ส่งผลต่อการบรรลุเป้าหมายประเด็นการพัฒนาจังหวัดได้ตามที่กำหนด
- 1.4.4 **แผนพัฒนาสถิติระดับจังหวัด<sup>6</sup>** เป็นเครื่องมือสำคัญในการกำหนดกรอบแนวทางการ  
ดำเนินงานเพื่อการพัฒนาการจัดเก็บข้อมูลสถิติที่สำคัญและจำเป็นต่อการบริหารงาน  
ยุทธศาสตร์จังหวัดในระยะสั้น 1 ปี และระยะกลาง 4 ปี เพื่อให้เชื่อมโยงกับการจัดทำ  
แผนพัฒนาจังหวัดและสอดคล้องกับแผนยุทธศาสตร์และแผนพัฒนาระดับต่าง ๆ ซึ่งจะกำหนด

<sup>4</sup> การประชุมเชิงปฏิบัติการการจัดทำโครงการสำคัญ ประจำปีงบประมาณ 2565 เอกสารประกอบการบรรยาย: การวิเคราะห์และประมวลผล  
ห่วงโซ่คุณค่า (Value Chain) ที่ส่งผลต่อการบรรลุเป้าหมายแผนแม่บทย่อย Workshop2 วันที่ 9 กรกฎาคม 63

<sup>5</sup> ผลจากการจัดทำโครงการพัฒนาข้อมูลสถิติและสารสนเทศระดับพื้นที่ 76 จังหวัด และ 18 กลุ่มจังหวัด พ.ศ. 2557

<sup>6</sup> ผลจากการจัดทำโครงการพัฒนาข้อมูลสถิติและสารสนเทศระดับพื้นที่ 76 จังหวัด และ 18 กลุ่มจังหวัด พ.ศ. 2557

กิจกรรมต่าง ๆ เพื่อพัฒนาคุณภาพสถิติทางการว่ามีรายการใดบ้าง จะพัฒนาอย่างไร หน่วยงานใดเป็นผู้รับผิดชอบ พร้อมทั้งระบุระยะเวลาที่ต้องดำเนินการด้วย

- 1.4.5 **สถิติทางการ (Official Statistics: OS)**<sup>7</sup> หมายถึง ข้อความหรือตัวเลขที่เป็นตัวแทนแสดงถึงคุณลักษณะของสิ่งต่าง ๆ ในประเทศ ที่ประมวลตามความเป็นจริงจากข้อมูลที่เกี่ยวข้องรวบรวมได้ตามหลักวิชาการทางสถิติ และเป็นสถิติที่มีความสำคัญต่อการใช้ในการกำหนดนโยบายเพื่อการพัฒนาประเทศ
- 1.4.6 **บัญชีสถิติทางการ** หมายถึง เอกสารแสดงบรรดารายการสถิติทางการ เพื่อจัดทำแผนกำหนดความรับผิดชอบในการดำเนินงานทางสถิติตามแผนแม่บท
- 1.4.7 **บัญชีสถิติทางการจังหวัด (ชื่อจังหวัด)** หมายถึง บัญชีสถิติทางการที่สามารถตอบสนองการณ์ ประเด็นการพัฒนาจังหวัด และสภาพปัญหาในระดับพื้นที่ ซึ่งราชการส่วนภูมิภาคหรือคณะผู้บริหารจังหวัดมีความจำเป็นต้องใช้ในการวางแผนระดับนโยบายจังหวัด ทั้งแผนปฏิบัติงานและการจัดสรรงบประมาณในแผนงานและโครงการ
- 1.4.8 **รายการสถิติทางการ** หมายถึง ข้อความหรือตัวเลข ที่เป็นตัวแทนแสดงถึงคุณลักษณะของสิ่งต่าง ๆ ในประเทศ ที่ประมวลตามความเป็นจริงจากข้อมูลที่เกี่ยวข้องรวบรวมได้ตามหลักวิชาการทางสถิติ และเป็นสถิติที่มีความสำคัญต่อการใช้ในการกำหนดนโยบายเพื่อการพัฒนาจังหวัด ที่รวบรวมไว้เป็นบัญชีสถิติทางการตามแผนพัฒนาสถิติระดับจังหวัด
- 1.4.9 **คำอธิบายข้อมูลหรือเมทาดาดา (Metadata)**<sup>8</sup> หมายถึง ข้อมูลที่ใช้อธิบายข้อมูลหลักหรือกลุ่มข้อมูลอื่น ๆ ที่เกี่ยวข้องทั้งกระบวนการเชิงธุรกิจ (ในที่นี้หมายถึงกระบวนการทำงานตามภารกิจของหน่วยงาน) และเชิงเทคโนโลยีสารสนเทศ กฎและข้อจำกัดของข้อมูล และโครงสร้างของข้อมูล เมทาดาดาช่วยให้หน่วยงานสามารถเข้าใจข้อมูล ระบบและขั้นตอนการทำงานได้ดียิ่งขึ้น โดยการบริหารจัดการเมทาดาดา (Metadata management) เริ่มตั้งแต่ การเก็บรวบรวม การจัดกลุ่ม การดูแล และการควบคุมเมทาดาดา ทั้งนี้ข้อมูลแต่ละชุดควรมีเมทาดาดา เพื่อให้ผู้ใช้งานทราบเกี่ยวกับ ชุดข้อมูล เช่น รายละเอียดชุดข้อมูล สิ่งที่เกี่ยวข้องกับชุดข้อมูล วัตถุประสงค์การนำไปใช้ ไฟล์ข้อมูล ประกอบด้วย
- 1) คำอธิบายชุดข้อมูลส่วนหลัก (Mandatory metadata) เป็นรายละเอียดคำอธิบายชุดข้อมูลส่วนหลักที่ทุกชุดข้อมูลจำเป็นต้องมี โดย 1 ชุดข้อมูล ประกอบด้วยคำอธิบายข้อมูลจำนวน 14 รายการ ได้แก่ ประเภทข้อมูล ชื่อชุดข้อมูล องค์กร ชื่อผู้ติดต่อ อีเมลผู้ติดต่อ คำสำคัญ รายละเอียด วัตถุประสงค์ ความถี่ของการปรับปรุงข้อมูล ขอบเขตเชิงภูมิศาสตร์หรือเชิงพื้นที่ แหล่งที่มา รูปแบบในการเก็บข้อมูล หมวดหมู่ข้อมูลตามธรรมาภิบาลข้อมูลภาครัฐ และสัญญาอนุญาตให้ใช้ข้อมูล
  - 2) คำอธิบายชุดข้อมูลทางเลือก (Optional metadata) เป็นส่วนของรายละเอียดคำอธิบายชุดข้อมูลเพิ่มเติมที่ช่วยให้รายละเอียดของคำอธิบายชุดข้อมูลมีความสมบูรณ์มากยิ่งขึ้น

<sup>7</sup> แผนแม่บทระบบสถิติประเทศไทย พ.ศ. 2554 – 2558 หน้า 6

<sup>8</sup> มาตรฐานของสำนักงานพัฒนารัฐบาลดิจิทัล (องค์การมหาชน) มสพร. 1-2564 ว่าด้วยแนวทางการจัดทำบัญชีข้อมูลภาครัฐ หน้า 3

1.4.10 **สถานะความพร้อมเผยแพร่ของข้อมูล**<sup>9</sup> คือ การจัดสถานะความพร้อมข้อมูล ออกเป็น Tier ที่สอดคล้องกับ เป้าหมายการพัฒนาที่ยั่งยืนโดยการนำรายการสถิติมาจัดกลุ่ม เพื่อปรับให้เข้ากับบริบทของประเทศไทย โดยแบ่งเป็น 3 Tier

- Tier 1 คือ สถิติทางการที่มีคำนิยามและวิธีการผลิต มีข้อมูลพร้อมเผยแพร่และมีหน่วยงานรับผิดชอบ
- Tier 2 คือ สถิติทางการที่มีคำนิยามและวิธีการผลิต แต่ยังไม่พร้อมเผยแพร่
- Tier 3 คือ สถิติทางการที่ไม่มีคำนิยามและวิธีการผลิต ไม่มีข้อมูล และไม่มีหน่วยงานรับผิดชอบ

1.4.11 **หน่วยงาน**<sup>10</sup> หมายถึง ส่วนราชการ รัฐวิสาหกิจ องค์กรมหาชน องค์กรปกครองส่วนท้องถิ่น และหน่วยงานอื่นของรัฐ

1.4.12 **เจ้าของข้อมูล (Data owners)**<sup>11</sup> หมายถึง หน่วยงานที่ทำหน้าที่ตรวจสอบดูแลข้อมูลโดยตรง สร้างความมั่นใจได้ว่าการบริหารจัดการข้อมูลสอดคล้องกับนโยบาย มาตรฐาน กฎระเบียบ หรือกฎหมาย เจ้าของข้อมูลทำการทบทวนและอนุมัติการดำเนินการต่าง ๆ ที่เกี่ยวข้องกับข้อมูล เช่น การเปลี่ยนแปลงเมทาดาทาและเกณฑ์การทำดาตาคลีนซิง (Data cleansing) นอกจากนี้ยังทำหน้าที่ในการให้สิทธิ์ในการเข้าถึงข้อมูล จัดชั้นความลับของข้อมูล เจ้าของข้อมูลมักจะอยู่ในตำแหน่งบริหาร เช่น ผู้อำนวยการฝ่ายหรือหัวหน้าส่วนงานบุคคลเป็นเจ้าของข้อมูลบุคคล ผู้อำนวยการฝ่ายหรือหัวหน้าส่วนงานการเงินเป็นเจ้าของข้อมูลการเงิน เป็นต้น

1.4.13 **หน่วยงานเจ้าของข้อมูล** หมายถึง ส่วนราชการ รัฐวิสาหกิจ องค์กรมหาชน องค์กรปกครองส่วนท้องถิ่น และหน่วยงานอื่นของรัฐ ที่ทำหน้าที่ตรวจสอบดูแลข้อมูลโดยตรง สร้างความมั่นใจได้ว่าการบริหารจัดการข้อมูลสอดคล้องกับนโยบาย มาตรฐาน กฎระเบียบ หรือกฎหมาย

1.4.14 **ระดับหน่วยงานเจ้าของข้อมูล** หมายถึง ระดับการบริหารราชการแผ่นดินตามพระราชบัญญัติระเบียบบริหารราชการแผ่นดิน พ.ศ. 2534 ซึ่งได้บัญญัติให้การบริหารราชการแผ่นดินแบ่งออกเป็น 3 ส่วน ได้แก่ บริหารราชการส่วนกลาง ส่วนภูมิภาค และส่วนท้องถิ่น ระดับการบริหารราชการแผ่นดิน ในที่นี้ จะหมายรวมเฉพาะการบริหารราชการส่วนกลางและส่วนภูมิภาค ได้แก่

- 1) การบริหารราชการส่วนกลาง ระดับ “กรม หรือส่วนราชการที่เรียกชื่ออย่างอื่นและมีฐานะเป็นกรม”
- 2) การบริหารราชการส่วนภูมิภาค ระดับ “จังหวัด”

<sup>9</sup> การประชุมคณะอนุกรรมการสถิติด้านสังคม ครั้งที่ 2/2565 วันศุกร์ที่ 2 กันยายน 2565

<sup>10</sup> พระราชบัญญัติสถิติ พ.ศ. 2550

<sup>11</sup> ธรรมนูญข้อมูลภาครัฐ หน้า 36

## ยุทธศาสตร์และแผนที่เกี่ยวข้องกับ การพัฒนาในระดับจังหวัด

การขับเคลื่อนในการจัดทำแผนพัฒนาสถิติระดับจังหวัด (พ.ศ. 2566 – 2570) ได้ศึกษายุทธศาสตร์ชาติ 20 ปี (พ.ศ. 2561 – 2580) แผนแม่บทภายใต้ยุทธศาสตร์ชาติ (23 ประเด็น) แผนการปฏิรูปประเทศ แผนพัฒนาเศรษฐกิจและสังคมแห่งชาติ ฉบับที่ 13 (พ.ศ. 2566 – 2570) เป้าหมายการพัฒนาที่ยั่งยืน และตัวชี้วัดสากลอื่น ๆ ที่สำคัญ เช่น การจัดอันดับขีดความสามารถในการแข่งขัน (International Institute for Management Development: IMD) ยุทธศาสตร์การพัฒนาของแผนแม่บท/แผนพัฒนาต่าง ๆ/แผนปฏิบัติการราชการระดับกระทรวง กรมที่เกี่ยวข้อง แผนพัฒนาภาค (พ.ศ. 2566 – 2570) แผนพัฒนากลุ่มจังหวัด (พ.ศ. 2566 – 2570) แผนพัฒนาจังหวัด (พ.ศ. 2566 – 2570) หรือนโยบายของผู้บริหารในจังหวัด เป็นต้น พร้อมทั้งวิเคราะห์ความสอดคล้องเชื่อมโยงระหว่างประเด็นการพัฒนาจังหวัด ตัวชี้วัดการพัฒนากับแผนยุทธศาสตร์และแผนพัฒนาระดับต่าง ๆ เพื่อเป็นกรอบแนวคิดในการดำเนินการในครั้งนี้ ดังภาพ 2



ภาพ 2 กรอบแนวคิดการวิเคราะห์ยุทธศาสตร์และแผนที่เกี่ยวข้องกับการพัฒนาในระดับจังหวัด

## 2.1 การศึกษายุทธศาสตร์และแผนที่เกี่ยวข้องกับ การพัฒนาในระดับจังหวัด

การจัดทำแผนพัฒนาสถิติระดับจังหวัดหนองบัวลำภู (พ.ศ. 2566 – 2570) ได้มีการศึกษายุทธศาสตร์และแผนที่เกี่ยวข้องเพื่อให้เกิดความเชื่อมโยงระหว่างแผนและข้อมูลสถิติที่ใช้ในกำหนดนโยบายการจัดทำตัวชี้วัดเพื่อติดตามประเมินผล ดังนี้

### 2.1.1 ยุทธศาสตร์ชาติ 20 ปี (พ.ศ. 2561 – 2580)<sup>12</sup>

เครื่องมือสำคัญในการบริหารราชการแผ่นดินและใช้เป็นแนวทางในการสนับสนุนการตัดสินใจของผู้บริหาร รวมถึงการวางกรอบการพัฒนาประเทศให้เป็นไปในแนวทางที่เหมาะสมสอดคล้องกับการเปลี่ยนแปลงของประเทศ ทั้งในด้านเศรษฐกิจ สังคม และทรัพยากรธรรมชาติและสิ่งแวดล้อม ได้อย่างมีประสิทธิภาพ เพื่อให้บรรลุวิสัยทัศน์ “ประเทศไทยมีความมั่นคง มั่งคั่ง ยั่งยืน เป็นประเทศที่พัฒนาแล้ว ด้วยการพัฒนาตามหลักปรัชญาของเศรษฐกิจพอเพียง” หรือตามคติพจน์ “มั่นคง มั่งคั่ง ยั่งยืน” ประกอบด้วย 6 ยุทธศาสตร์ โดยมีการแปลงยุทธศาสตร์สู่การปฏิบัติ ดังภาพ 3 เพื่อยกระดับศักยภาพของประเทศในหลากหลายมิติ พัฒนาคนในทุกมิติและในทุกช่วงวัยให้เป็นคนดี คนเก่ง และมีคุณภาพ สร้างโอกาสและความเสมอภาคทางสังคม สร้างการเติบโตบนคุณภาพชีวิตที่เป็นมิตรกับสิ่งแวดล้อม และมีภาครัฐของประชาชนเพื่อประชาชน และประโยชน์ส่วนรวม



ภาพ 3 ยุทธศาสตร์ชาติ 6 ประเด็น และการแปลงยุทธศาสตร์สู่การปฏิบัติ

<sup>12</sup> ยุทธศาสตร์ชาติ 20 ปี (พ.ศ. 2561 – 2580), ราชกิจจานุเบกษา เล่มที่ 135 ตอนที่ 82 ก

### 2.1.2 แผนแม่บทภายใต้ยุทธศาสตร์ชาติ<sup>13</sup>

แผนแม่บทภายใต้ยุทธศาสตร์ชาติเป็นส่วนสำคัญในการถ่ายทอดเป้าหมายและประเด็นยุทธศาสตร์ของยุทธศาสตร์ชาติลงสู่แผนระดับต่าง ๆ ต่อไป ซึ่งได้คำนึงถึงประเด็นร่วมหรือประเด็นตัดข้ามยุทธศาสตร์และการประสานเชื่อมโยงเป้าหมายของแต่ละแผนแม่บทภายใต้ยุทธศาสตร์ชาติให้มีความสอดคล้องไปในทิศทางเดียวกัน โดยแผนแม่บทภายใต้ยุทธศาสตร์ชาติประกอบด้วย สถานการณ์และแนวโน้มที่เกี่ยวข้องของแผนแม่บท เป้าหมายและตัวชี้วัดในการดำเนินการ ซึ่งแบ่งช่วงเวลาออกเป็น 4 ช่วง ช่วงละ 5 ปี รวมทั้งกำหนดแนวทางการพัฒนา และแผนงาน/โครงการที่สำคัญของแผนแม่บทภายใต้ยุทธศาสตร์ชาติ เพื่อเป็นกรอบในการดำเนินการของหน่วยงานที่เกี่ยวข้องให้บรรลุเป้าหมายการพัฒนาประเทศที่กำหนดไว้ในยุทธศาสตร์ว่า “ประเทศชาติมั่นคง ประชาชนมีความสุข เศรษฐกิจพัฒนาอย่างต่อเนื่อง สังคมเป็นธรรม ฐานทรัพยากรธรรมชาติยั่งยืน” โดยยกระดับศักยภาพของประเทศในหลายมิติ พัฒนาคนในทุกมิติและในทุกช่วงวัยให้เป็นคนดี เก่ง และมีคุณภาพ สร้างโอกาสและความเสมอภาคทางสังคม สร้างการเติบโตบนคุณภาพชีวิตที่เป็นมิตรกับสิ่งแวดล้อม และมีภาครัฐของประชาชนเพื่อประชาชนและประโยชน์ส่วนรวม โดยแผนแม่บทภายใต้ยุทธศาสตร์ชาติ มีจำนวน 23 ฉบับ ได้แก่

- 1) ความมั่นคง
- 2) การต่างประเทศ
- 3) การเกษตร
- 4) อุตสาหกรรมและบริการแห่งอนาคต
- 5) การท่องเที่ยว
- 6) พื้นที่และเมืองน่าอยู่อัจฉริยะ
- 7) โครงสร้างพื้นฐาน ระบบโลจิสติกส์ และดิจิทัล
- 8) ผู้ประกอบการและวิสาหกิจขนาดกลางและขนาดย่อมยุคใหม่
- 9) เขตเศรษฐกิจพิเศษ
- 10) การปรับเปลี่ยนค่านิยม และวัฒนธรรม
- 11) ศักยภาพคนตลอดช่วงชีวิต
- 12) การพัฒนาการเรียนรู้
- 13) การเสริมสร้างให้คนไทยมีสุขภาพที่ดี
- 14) ศักยภาพการกีฬา
- 15) พลังทางสังคม
- 16) เศรษฐกิจฐานราก
- 17) ความเสมอภาคและหลักประกันสังคม
- 18) การเติบโตอย่างยั่งยืน
- 19) การบริหารจัดการน้ำทั้งระบบ
- 20) การบริการประชาชนและประสิทธิภาพภาครัฐ
- 21) การต่อต้านการทุจริตและประพฤติมิชอบ
- 22) กฎหมายและกระบวนการยุติธรรม
- 23) การวิจัยและพัฒนานวัตกรรม

<sup>13</sup> สรุปสาระสำคัญของแผนแม่บทภายใต้ยุทธศาสตร์ชาติ (พ.ศ. 2561 – 2580), สำนักงานสภาพัฒนาการเศรษฐกิจและสังคมแห่งชาติ

แผนแม่บทภายใต้ยุทธศาสตร์ชาติทั้ง 23 ฉบับ เป็นการกำหนดประเด็นในลักษณะที่มีการบูรณาการ และเชื่อมโยงระหว่างยุทธศาสตร์ชาติด้านที่เกี่ยวข้อง และประเด็นการพัฒนาจะไม่มี ความซ้ำซ้อนกันระหว่าง แผนแม่บทฯ เพื่อให้ส่วนราชการสามารถนำแผนแม่บทฯ ไปใช้ในทางปฏิบัติได้อย่างมีประสิทธิภาพ และ ป้องกันการเกิดความสับสน โดยแผนแม่บทภายใต้ยุทธศาสตร์ชาติเป็นแผนระดับที่ 2 ที่มีความสำคัญในการ เป็นแนวทางการพัฒนาและขับเคลื่อนประเทศเพื่อให้บรรลุเป้าหมายของยุทธศาสตร์ และถ่ายทอดไปสู่ แนวทางในการปฏิบัติในแผนระดับที่ 3 ของหน่วยงาน ตามมติคณะรัฐมนตรีเมื่อวันที่ 4 ธันวาคม 2560

นอกจากนี้ สำนักงานสภาพัฒนาการเศรษฐกิจและสังคมแห่งชาติได้จัดทำห่วงโซ่คุณค่าของ ประเทศไทย<sup>14</sup> (Final Value Chain Thailand) ที่ส่งผลให้บรรลุ 140 เป้าหมายแผนแม่บทย่อย ภายใต้แผน แม่บทภายใต้ยุทธศาสตร์ (ฉบับแก้ไข ปี 2566)

### 2.1.3 แผนการปฏิรูปประเทศ (ฉบับปรับปรุง)<sup>15</sup>

แผนการปฏิรูปประเทศ (ฉบับปรับปรุง) เป็นแผนระดับที่ 2 ตามมติคณะรัฐมนตรี เมื่อวันที่ 4 ธันวาคม 2560 โดยส่งผลกระทบต่อภารกิจของยุทธศาสตร์ชาติ และแผนแม่บทภายใต้ยุทธศาสตร์ ซึ่งทุกหน่วยงานต้องดำเนินการตามกิจกรรมปฏิรูปประเทศที่จะส่งผลให้เกิดการเปลี่ยนแปลงต่อประชาชน อย่างมีนัยสำคัญ (Big Rock) นำไปสู่การปฏิบัติตามหลักความสัมพันธ์เชิงเหตุและผล (Causal Relationship: XYZ) เพื่อให้บรรลุผลสัมฤทธิ์ตามเป้าหมายของยุทธศาสตร์ชาติของแต่ละช่วงเวลา 5 ปี โดยแผนการปฏิรูปประเทศ ฉบับปรับปรุงจะดำเนินการคู่ขนานไปกับเล่มแผนการปฏิรูปประเทศฉบับเดิมที่ประกาศใช้เมื่อเดือนเมษายน 2561 ที่เป็นกิจกรรมในลักษณะภารกิจปกติของหน่วยงาน ซึ่งแผนการปฏิรูปประเทศ ได้แก่ ด้านการเมือง ด้านการ บริหารราชการแผ่นดิน ด้านกฎหมาย ด้านกระบวนการยุติธรรม ด้านเศรษฐกิจ ด้านทรัพยากรธรรมชาติและ สิ่งแวดล้อม ด้านสาธารณสุข ด้านสื่อสารมวลชน เทคโนโลยีสารสนเทศ ด้านสังคม ด้านพลังงาน ด้านการ ป้องกันและปราบปรามการทุจริตและประพฤติมิชอบ ด้านการศึกษา ด้านวัฒนธรรม กีฬา แรงงาน และการ พัฒนาทรัพยากรมนุษย์

### 2.1.4 แผนพัฒนาเศรษฐกิจและสังคมแห่งชาติ ฉบับที่ 13 (พ.ศ. 2566 – 2570)<sup>16</sup>

แผนพัฒนาเศรษฐกิจและสังคมแห่งชาติ ฉบับที่ 13 (พ.ศ. 2566 – 2570) เป็นแผนพัฒนา ฉบับแรกที่เริ่มต้นกระบวนการร่างกรอบแผนแม่บทภายใต้ยุทธศาสตร์ชาติและจะมีผลในการใช้เป็นกรอบ เพื่อกำหนดแผนแม่บทภายใต้ยุทธศาสตร์ชาติ และแผนปฏิบัติการในช่วง 5 ปีที่สองของยุทธศาสตร์ชาติ 20 ปี โดยการกำหนดทิศทางการพัฒนาประเทศในระยะของแผนพัฒนาฯ ได้น้อมนำปรัชญาของเศรษฐกิจพอเพียง มาเป็นหลักในการขับเคลื่อนและวางแผนการพัฒนาประเทศ ไปสู่การบรรลุเป้าหมายในมิติต่าง ๆ ภายใต้ ยุทธศาสตร์ชาติได้อย่างเป็นรูปธรรม ซึ่งการกำหนดทิศทางการพัฒนาประเทศในระยะต่อไป จำเป็นต้องให้ ความสำคัญกับปัจจัยทั้งภายในและภายนอก ตลอดจนผลจากการเปลี่ยนแปลงของปัจจัยที่จะมีอิทธิพลต่อ โครงสร้างและองค์ประกอบของประเทศในทุกมิติ เพื่อนำมาประมวลผลประกอบการกำหนดทิศทางการพัฒนา ประเทศที่ควรจะมีไปในอนาคต บนหลักปรัชญาของเศรษฐกิจพอเพียงที่สอดคล้องกับเป้าหมายการพัฒนา ที่ยั่งยืนของโลก

<sup>14</sup> ห่วงโซ่คุณค่าของประเทศไทย (Value Chain Thailand) (ฉบับแก้ไขปี 2566), สำนักงานสภาพัฒนาการเศรษฐกิจและสังคมแห่งชาติ

<sup>15</sup> แผนการปฏิรูปประเทศ (ฉบับปรับปรุง), สำนักงานสภาพัฒนาการเศรษฐกิจและสังคมแห่งชาติ

<sup>16</sup> แผนพัฒนาเศรษฐกิจและสังคมแห่งชาติ ฉบับที่ 13 (พ.ศ. 2566 – 2570)

แผนพัฒนาฯ ฉบับที่ 13 มีจุดมุ่งหมายเพื่อขับเคลื่อนการพัฒนาประเทศให้สามารถบรรลุผลตามเป้าหมายการพัฒนาในระยะยาวที่กำหนดไว้ในยุทธศาสตร์ชาติ โดยมุ่งหวังให้แผนพัฒนาฯ ฉบับที่ 13 (พ.ศ. 2566 – 2570) ทำหน้าที่เป็นกลไกในการขับเคลื่อนที่มีลำดับความสำคัญสูงต่อการพัฒนาประเทศในระยะ 5 ปี และเพื่อผลักดันให้ประเทศสามารถก้าวข้ามความท้าทายต่าง ๆ เพื่อขับเคลื่อนสู่ความเจริญเติบโตที่ทุกภาคส่วนได้รับประโยชน์อย่างเท่าเทียมกัน โดยมีวัตถุประสงค์เพื่อพลิกโฉมประเทศไทยสู่ “สังคมก้าวหน้า เศรษฐกิจสร้างมูลค่าอย่างยั่งยืน” จึงได้กำหนดเป้าหมายหลัก 5 ประการ ประกอบด้วย

- 1) การปรับโครงสร้างการผลิตสู่เศรษฐกิจฐานนวัตกรรม
- 2) การพัฒนาคนสำหรับโลกยุคใหม่
- 3) การมุ่งสู่สังคมแห่งโอกาสและความเป็นธรรม
- 4) การเปลี่ยนผ่านไปสู่ความยั่งยืน
- 5) การเสริมสร้างความสามารถของประเทศในการรับมือกับความเสี่ยงและการเปลี่ยนแปลงภายใต้บริบทโลกใหม่

ดังนั้น แผนพัฒนาฯ ฉบับที่ 13 จึงได้กำหนดหมวดหมู่การพัฒนา จำนวน 13 ประการ ที่มีลักษณะเชิงบูรณาการ ซึ่งสามารถนำไปสู่การพัฒนาทั้งในด้านเศรษฐกิจ สังคม ทรัพยากรธรรมชาติและสิ่งแวดล้อมไปพร้อม ๆ กัน ทำให้หมวดหมู่แต่ละประการสามารถสนับสนุนเป้าหมายหลักได้มากกว่าหนึ่งข้อ โดยหมวดหมู่ทั้ง 13 ประการ แบ่งออกได้เป็น 4 มิติ ดังนี้

## 1) มิติภาคการผลิตและบริการเป้าหมาย

- หมวดหมู่ที่ 1 ไทยเป็นประเทศชั้นนำด้านสินค้าเกษตรและเกษตรแปรรูปมูลค่าสูง
- หมวดหมู่ที่ 2 ไทยเป็นจุดหมายของการท่องเที่ยวที่เน้นคุณภาพและความยั่งยืน
- หมวดหมู่ที่ 3 ไทยเป็นฐานการผลิตยานยนต์ไฟฟ้าที่สำคัญของโลก
- หมวดหมู่ที่ 4 ไทยเป็นศูนย์กลางทางการแพทย์และสุขภาพมูลค่าสูง
- หมวดหมู่ที่ 5 ไทยเป็นประตูการค้าการลงทุนและยุทธศาสตร์ทางโลจิสติกส์ที่สำคัญของภูมิภาค
- หมวดหมู่ที่ 6 ไทยเป็นศูนย์กลางด้านดิจิทัลและอุตสาหกรรมอิเล็กทรอนิกส์อัจฉริยะของอาเซียน

## 2) มิติโอกาสและความเสมอภาคทางเศรษฐกิจและสังคม

- หมวดหมู่ที่ 7 ไทยมีวิสาหกิจขนาดกลางและขนาดย่อมที่เข้มแข็ง มีศักยภาพสูง และสามารถแข่งขันได้
- หมวดหมู่ที่ 8 ไทยมีพื้นที่และเมืองอัจฉริยะที่น่าอยู่ ปลอดภัย เติบโตได้อย่างยั่งยืน
- หมวดหมู่ที่ 9 ไทยมีความยากจนข้ามรุ่นลดลง และคนไทยทุกคนมีความคุ้มครองทางสังคมที่เพียงพอ เหมาะสม

## 3) มิติความยั่งยืนของทรัพยากรธรรมชาติและสิ่งแวดล้อม

- หมวดหมู่ที่ 10 ไทยมีเศรษฐกิจหมุนเวียนและสังคมคาร์บอนต่ำ
- หมวดหมู่ที่ 11 ไทยสามารถลดความเสี่ยงและผลกระทบจากภัยธรรมชาติและ การเปลี่ยนแปลงสภาพภูมิอากาศ

## 4) มิติปัจจัยผลักดันการพลิกโฉมประเทศ

- หมวดหมู่ที่ 12 ไทยมีกำลังคนสมรรถนะสูง มุ่งเรียนรู้อย่างต่อเนื่อง ตอบโจทย์การพัฒนาแห่งอนาคต
- หมวดหมู่ที่ 13 ไทยมีภาครัฐที่ทันสมัย มีประสิทธิภาพ และตอบโจทย์ประชาชน

### 2.1.5 การพัฒนาที่ยั่งยืน (Sustainable development)<sup>17</sup>

การพัฒนาที่ยั่งยืน คือ แนวทางการพัฒนาที่ตอบสนอง ความต้องการของคนรุ่นปัจจุบัน โดยไม่ลดทอนความสามารถในการตอบสนอง ความต้องการของคนรุ่นหลัง (Brundtland report, 1987) โดยการบรรลุการพัฒนาที่ยั่งยืน มีองค์ประกอบสำคัญ 3 ประการ ได้แก่ การเติบโตทางเศรษฐกิจ (Economic growth) ความครอบคลุมทางสังคม (Social inclusion) และการคุ้มครองสิ่งแวดล้อม (Environmental protection)



ภาพ 4 เป้าหมายการพัฒนาที่ยั่งยืน

ในการประชุมสมัชชาสหประชาชาติสมัยสามัญ ครั้งที่ 70 เมื่อวันที่ 25 กันยายน 2558 ณ สำนักงานใหญ่สหประชาชาติ ประเทศไทยและประเทศสมาชิกสหประชาชาติรวม 193 ประเทศ ร่วมลงนามรับรองวาระการพัฒนาที่ยั่งยืน ค.ศ. 2030 (2030 Agenda for Sustainable Development) ซึ่งเป็นกรอบการพัฒนาของโลกเพื่อร่วมกันบรรลุการพัฒนาทางสังคม เศรษฐกิจ และสิ่งแวดล้อมอย่างยั่งยืน โดยไม่ทิ้งใครไว้ข้างหลัง ภายในปี ค.ศ. 2030 โดยกำหนดให้มีเป้าหมายการพัฒนาที่ยั่งยืนเป็นแนวทางให้แต่ละประเทศดำเนินการร่วมกัน

<sup>17</sup> สำนักงานสภาพัฒนาการเศรษฐกิจและสังคมแห่งชาติ, <https://sdgs.nesdc.go.th/>

เป้าหมายการพัฒนาที่ยั่งยืน 17 เป้าหมาย ประกอบไปด้วย 169 เป้าหมายย่อย (SDG Targets) ที่มีความเป็นสากล เชื่อมโยงและเกื้อหนุนกัน และกำหนดให้มี 247 ตัวชี้วัด เพื่อใช้ติดตามและประเมินความก้าวหน้าของการพัฒนา โดยสามารถจัดกลุ่มเป้าหมายการพัฒนาที่ยั่งยืนตามปัจจัยที่เชื่อมโยงกันใน 5 มิติ (5P) ได้แก่



ภาพ 5 การจัดกลุ่มเป้าหมายการพัฒนาที่ยั่งยืนตามปัจจัยที่เชื่อมโยงกันใน 5 มิติ

## 1) การพัฒนาคน (People) ให้ความสำคัญกับการขจัดปัญหาความยากจนและความหิวโหย และลดความเหลื่อมล้ำในสังคม ประกอบด้วย

เป้าหมายที่ 1: ขจัดความยากจน

เป้าหมายที่ 2: ยุติความหิวโหย บรรลุความมั่นคงทางอาหารและยกระดับโภชนาการสำหรับทุกคนในทุกวัย

เป้าหมายที่ 3: สร้างหลักประกันว่าทุกคนมีชีวิตที่มีสุขภาพดีและส่งเสริมสวัสดิภาพสำหรับทุกคนในทุกวัย

เป้าหมายที่ 4: สร้างหลักประกันว่าทุกคนมีการศึกษาที่มีคุณภาพอย่างครอบคลุมและเท่าเทียม และสนับสนุนโอกาสในการเรียนรู้ตลอดชีวิต

เป้าหมายที่ 5: บรรลุความเท่าเทียมระหว่างเพศ และเสริมสร้างความเข้มแข็งให้แก่สตรีและเด็กหญิง

## 2) สิ่งแวดล้อม (Planet) ให้ความสำคัญกับการปกป้องและรักษาทรัพยากรธรรมชาติและสภาพภูมิอากาศเพื่อพลเมืองโลกรุ่นต่อไป ประกอบด้วย

เป้าหมายที่ 7: สร้างหลักประกันให้ทุกคนสามารถเข้าถึงพลังงานสมัยใหม่ที่ยั่งยืนในราคาที่ย่อมเยา

เป้าหมายที่ 8: ส่งเสริมการเติบโตทางเศรษฐกิจที่ต่อเนื่อง ครอบคลุม และยั่งยืน การจ้างงานเต็มที่มีผลิตภาพ และการมีงานที่เหมาะสมสำหรับทุกคน

เป้าหมายที่ 9: สร้างโครงสร้างพื้นฐานที่มีความทนทาน ส่งเสริมการพัฒนาอุตสาหกรรมที่ครอบคลุมและยั่งยืน และส่งเสริมนวัตกรรม

เป้าหมายที่ 10: ลดความไม่เสมอภาคภายในประเทศและระหว่างประเทศ

เป้าหมายที่ 11: ทำให้เมืองและการตั้งถิ่นฐานของมนุษย์มีความครอบคลุม ปลอดภัย มีภูมิคุ้มกัน และยั่งยืน

### 3) เศรษฐกิจและความมั่งคั่ง (Prosperity) ส่งเสริมให้ประชาชนมีความเป็นอยู่ที่ดีและสอดคล้องกับธรรมชาติ ประกอบด้วย

เป้าหมายที่ 6: สร้างหลักประกันว่าจะมีการจัดให้มีน้ำและสุขอนามัยสำหรับทุกคนและมีการบริหารจัดการที่ยั่งยืน

เป้าหมายที่ 12: สร้างหลักประกันให้มีรูปแบบการผลิตและการบริโภคที่ยั่งยืน

เป้าหมายที่ 13: เร่งต่อสู้กับการเปลี่ยนแปลงสภาพภูมิอากาศและผลกระทบที่เกิดขึ้น

เป้าหมายที่ 14: อนุรักษ์และใช้ประโยชน์จากมหาสมุทร ทะเล และทรัพยากรทางทะเลอย่างยั่งยืน เพื่อการพัฒนาที่ยั่งยืน

เป้าหมายที่ 15: ปกป้อง ฟื้นฟู และสนับสนุนการใช้ระบบนิเวศบนบกอย่างยั่งยืน จัดการป่าไม้อย่างยั่งยืนต่อสู้การกลายสภาพเป็นทะเลทราย หยุดการเสื่อมโทรมของที่ดินและฟื้นสภาพกลับมาใหม่ และหยุดการสูญเสียความหลากหลายทางชีวภาพ

### 4) สันติภาพและความยุติธรรม (Peace) ยึดหลักการอยู่ร่วมกันอย่างสันติ มีสังคมที่สงบสุข และไม่แบ่งแยก ประกอบด้วย

เป้าหมายที่ 16: ส่งเสริมสังคมที่สงบสุขและครอบคลุมเพื่อการพัฒนาที่ยั่งยืน ให้ทุกคนเข้าถึงความยุติธรรมและสร้างสถาบันที่มีประสิทธิภาพที่รับผิดชอบและครอบคลุมในทุกกระดับ

### 5) ความเป็นหุ้นส่วนการพัฒนา (Partnership) ความร่วมมือของทุกภาคส่วนในการขับเคลื่อนวาระการพัฒนาที่ยั่งยืน ประกอบด้วย

เป้าหมายที่ 17: เสริมความเข้มแข็งให้แก่กลไกการดำเนินงานและฟื้นฟูสภาพหุ้นส่วนความร่วมมือระดับโลกสำหรับการพัฒนาที่ยั่งยืน

#### 2.1.6 แผนพัฒนาภาคตะวันออกเฉียงเหนือ (พ.ศ. 2566 – 2570)<sup>18</sup>

แผนพัฒนาภาคตะวันออกเฉียงเหนือ (พ.ศ. 2566 – 2570) มีเป้าหมายการพัฒนาภาคตะวันออกเฉียงเหนือให้เป็น “ศูนย์กลางเศรษฐกิจของ อนุภูมิภาคุ่มแม่น้ำโขง”

#### ตัวชี้วัด

1) อัตราการขยายตัวผลิตภัณฑ์ ภาคตะวันออกเฉียงเหนือ (ร้อยละ)

2) สัมประสิทธิ์ ความไม่เสมอภาค (Gini Coefficient) ในการกระจายรายได้ ของภาคตะวันออกเฉียงเหนือ

#### แนวทางการพัฒนา

การกำหนดแนวทางการพัฒนาภาคตะวันออกเฉียงเหนือได้พิจารณาถึงความเชื่อมโยงกับ แผนพัฒนาฯ ฉบับที่ 13 (พ.ศ. 2566 – 2570) พร้อมทั้งพิจารณา โอกาส ศักยภาพ ปัญหา และข้อจำกัดของภาค เพื่อพัฒนาไปสู่การเป็น “ศูนย์กลางเศรษฐกิจของอนุภูมิภาคุ่มแม่น้ำโขง” โดยใช้ความรู้ เทคโนโลยี นวัตกรรม และความคิดสร้างสรรค์ในการเสริมสร้างความเข้มแข็งของเศรษฐกิจภายในภาคให้มีการ เจริญเติบโตได้อย่างเต็มศักยภาพ และการแสวงหาโอกาสการนำความรู้ ทักษะ เทคโนโลยีและนวัตกรรมมาช่วยขับเคลื่อนการพัฒนา

<sup>18</sup> เป้าหมายและแนวทางการพัฒนาภาคตะวันออกเฉียงเหนือ (พ.ศ. 2566 - 2570) หน้า 36

### 2.1.7 แผนพัฒนากลุ่มจังหวัดภาคตะวันออกเฉียงเหนือตอนบน 1 (อุดรธานี เลย หนองคาย หนองบัวลำภู และบึงกาฬ) ระยะ 5 ปี พ.ศ. 2566 – 2570<sup>19</sup>

กลุ่มจังหวัดภาคตะวันออกเฉียงเหนือตอนบน 1 ประกอบด้วย จังหวัดอุดรธานี เลย หนองคาย หนองบัวลำภู และบึงกาฬ) มีวิสัยทัศน์ของกลุ่มจังหวัดภาคตะวันออกเฉียงเหนือตอนบน 1 “เกษตรอุตสาหกรรมชั้นนำ ศูนย์กลางการค้าและโลจิสติกส์ การท่องเที่ยวมาตรฐานสากล เมืองน่าอยู่อย่างยั่งยืน”

#### เป้าประสงค์รวม (Ultimate goals)

- 1) เศรษฐกิจของกลุ่มจังหวัดมีการเติบโตอย่างต่อเนื่องและยั่งยืน
- 2) ยกระดับขีดความสามารถในการแข่งขันทางการผลิต การค้า การลงทุน การค้าชายแดน และการท่องเที่ยว โดยใช้ภูมิปัญญาท้องถิ่น เทคโนโลยีและนวัตกรรม
- 3) รักษาสมดุลทรัพยากรธรรมชาติและสิ่งแวดล้อม เพื่อการพัฒนาอย่างยั่งยืน
- 4) ยกระดับการพัฒนาคุณภาพชีวิต

#### ตำแหน่งการพัฒนา (Positioning)

- ศูนย์กลางการท่องเที่ยวเชิงธรรมชาติและวัฒนธรรมของอนุภูมิภาคแม่น้ำโขง
- การพัฒนาเศรษฐกิจ การค้า และการลงทุน เชื่อมโยงกับประเทศเพื่อนบ้าน
- ผลิตภัณฑ์และสินค้าทางการเกษตรมูลค่าสูงและได้มาตรฐาน

#### ประเด็นการพัฒนากลุ่มจังหวัด

- ประเด็นการพัฒนาที่ 1: พัฒนาและส่งเสริมการท่องเที่ยวในกลุ่มจังหวัดสบายดีให้ได้มาตรฐานสากล
- ประเด็นการพัฒนาที่ 2: เพิ่มขีดความสามารถในการแข่งขันด้านการค้า การลงทุน และการค้าชายแดน
- ประเด็นการพัฒนาที่ 3: พัฒนาและยกระดับสินค้าเกษตรปลอดภัยสู่เกษตรอินทรีย์อย่างเป็นระบบ
- ประเด็นการพัฒนาที่ 4: การรักษาสมดุลทรัพยากรธรรมชาติและสิ่งแวดล้อม เพื่อการพัฒนาอย่างยั่งยืน
- ประเด็นการพัฒนาที่ 5: พัฒนาทุนมนุษย์และยกระดับคุณภาพชีวิตในทุกช่วงวัยอย่างเท่าเทียม

### 2.1.8 แผนพัฒนาจังหวัดหนองบัวลำภู ระยะ 5 ปี พ.ศ. 2566 – 2570 (ฉบับทบทวน พ.ศ. 2568)<sup>20</sup>

แผนพัฒนาจังหวัดหนองบัวลำภู ระยะ 5 ปี พ.ศ. 2566 – 2570 (ฉบับทบทวน พ.ศ. 2568) จัดทำขึ้นเพื่อให้จังหวัดหนองบัวลำภูมีทิศทาง การดำเนินงานที่ชัดเจน สอดคล้องเชื่อมโยงกับยุทธศาสตร์ชาติ แผนแม่บทภายใต้ยุทธศาสตร์ชาติ แผนการปฏิรูปประเทศ แผนพัฒนาเศรษฐกิจและสังคมแห่งชาติ นโยบายรัฐบาล แผนรายสาขาต่าง ๆ ข้อสั่งการนายกรัฐมนตรี แผนพัฒนาภาค และบริบทที่เกี่ยวข้อง รวมทั้งใช้เป็นแนวทางในการขับเคลื่อนการดำเนินงาน และการติดตามประเมินผลได้อย่างมีประสิทธิภาพและบรรลุผลสัมฤทธิ์ ซึ่งได้มีการกำหนดเป้าหมายการพัฒนา พันธกิจ ประเด็นการพัฒนา เป้าประสงค์ ตัวชี้วัดความสำเร็จตามเป้าหมายการพัฒนาและแนวทางการพัฒนาจังหวัด

**เป้าหมายการพัฒนาจังหวัด** คือ เกษตรเพิ่มมูลค่า เมืองผ้า น่าอยู่ น่าเที่ยว

#### ประเด็นการพัฒนากลุ่มจังหวัดหนองบัวลำภู ได้แก่

- 1) ส่งเสริมและยกระดับการเกษตรมูลค่าสูง
- 2) พัฒนาขีดความสามารถทางการแข่งขันด้านอุตสาหกรรม การค้า การลงทุน บนฐานเศรษฐกิจ BCG

<sup>19</sup> <https://drive.google.com/file/d/1G17oGSlw1ES7nqaYE0AilzDjgQGEx4FX/view> หน้า 97 - 99

<sup>20</sup> แผนพัฒนาจังหวัดหนองบัวลำภู ระยะ 5 ปี พ.ศ. 2566 – 2567 ฉบับทบทวน พ.ศ. 2568

- 3) ยกกระต๊บการทอ้งเท่ยวและบรืการดว้ยเศรษฐกัจสร้างสรรรค์
- 4) พัฒนารั้พยการมนุ้ชย์ และสง้เสริมความม่ั่นคงสร้างสง้คมสงบสุข
- 5) อนุรั้กัษ์และบรืการจั้ดการทร้พยการธรรมชาตืและสั้งแวงดล้อมเพื่อการพัฒนาที่สมดูล

## 2.2 การวืเคราะห์ประเด้นการพัฒนาร้างหวัดภายใ้ แผนพัฒนาาร้างหวัดที่เป้นป้จจุบั้นที่สอดคล้องกั ยุทธศาสตร์และแผนที่เกี่ยวข้องกัการพัฒนาในระดับ าร้างหวัด

สำนัการงานสฤตืจั้หวัดในฐานะฝ่ายเลขานุการคณะกรรมการสฤตืระดบัจั้หวัดได้ดำเนินการทารือร่วมกั  
สำนัการงานาร้างหวัดเก่ยวกัการวืเคราะห์ประเด้นการพัฒนาร้างหวัดที่สอดคล้องกัยุทธศาสตร์และแผนที่เกี่ยวข้อง  
กัการพัฒนาในระดับาร้างหวัด สามารถสรूपความสอดคล้องเชื่อมโยระหวางประเด้นยุทธศาสตร์การพัฒนา  
และตัวชี้วัดของาร้างหวัดหนองบัวล้าภูกัประเด้นหมุดหมายและตัวชี้วัดตามแผนพัฒนาฯ ฉบัปีที่ 13 ได้ดั่งนี้

### 2.2.1 ยุทธศาสตร์ชาตื (พ.ศ. 2561 – 2580) ที่สอดคล้องกัแผนพัฒนาาร้างหวัดที่เป้นป้จจุบั้น

- ยุทธศาสตร์ชาตืด้านการสร้างโอกาสและความเสมอภาคทางสง้คมนการพัฒนาและ  
เสริมสร้างศั้กยภาพทร้พยการมนุ้ชย์  
เป้าหมาย: - คนไทยเป้นคนดี คนเก่ง มีคุณภาพ พร้อมสำรบัวืถืชีวิตในศตวรรษที่ 21  
- สง้คมไทยมีสภาพแวงดล้อมที่เอื้อและสนับสนุนต่อการพัฒนาคนตลอดช่วงชีวิต
- ยุทธศาสตร์ชาตืด้านการสร้างความสามารถในการแข่งขัน  
เป้าหมาย: - ประเทศไทยเป้นประเทศที่พัฒนาแล้ว สฤตืเติบโตอย่างมีเสถียรภาพและยังยืน  
- ประเทศไทยมีขีดความสามารถในการแข่งขันสูงขึ้
- ยุทธศาสตร์ชาตืด้านการสร้างการเติบโต บนคุณภาพชีวิตที่เป้นมิตรต่อสั้งแวงดล้อม  
เป้าหมาย: - อนุรั้กัษ์และรั้กษาทร้พยการธรรมชาตืสั้งแวงดล้อม และวัฒนธรรม ให้คนรุ่น  
ต่อไป ได้ใช้อย่างยังยืนมีสมดูล  
- พั้นฟูและสร้างใหม่ฐานทร้พยการธรรมชาตืและสั้งแวงดล้อม เพื่อลดผลกระทบ  
ทางลบ จากการพัฒนาสง้คมเศรษฐกัจ ของประเทศ  
- ใช้ประโยชน์และสร้างการเติบโตบนฐานทร้พยการธรรมชาตืและสั้งแวงดล้อม  
ให้สมดูลภายในขีดความสามารถของระบบนิเวศ  
- ยกกระต๊บกระบวนการเพื่อกำหนดอนาคตประเทศด้านทร้พยการธรรมชาตื  
สั้งแวงดล้อม และวัฒนธรรมบนหลักของการมีส่วนร่วม และธรรมาภืบาล
- ยุทธศาสตร์ชาตืด้านความม่ั่นคง  
เป้าหมาย: - ประชาชนอยู่ดีกินดีและมีความสุข  
- บ้านเมืองม่ั่นคงในทุกมืติและทุกระดบั  
- กองทั้พหน่วงานด้านความม่ั่นคง ภาครั้ฐ ภาคเอกชน และภาคประชาชน  
ม่ั่นคง พร้อมในการป้อกันและแก้ไ้ปัญหาความม่ั่นคง  
- ประเทศไทยมีบทบาทด้านความม่ั่นคงเป้นที่ซั้นชมและได้รั้บการยอมรับโดย  
ประชาคม ระหวางประเทศ 2.5 การบรืการจั้ดการความม่ั่นคงมีผลสำรบัเจ้ที่เป้น  
รูปธรรมอย่างมีประสัทธิภาพ

## 2.2.2 แผนแม่บทภายใต้ยุทธศาสตร์ชาติที่สอดคล้องกับแผนพัฒนาจังหวัดที่เป็นปัจจุบัน

- ประเด็นการพัฒนาศักยภาพคนตลอดช่วงชีวิต  
ตัวชี้วัด: ดัชนีการพัฒนามนุษย์ (ค่าคะแนน)
- ประเด็นการเสริมสร้างให้คนไทยมีสุขภาวะที่ดี  
ตัวชี้วัด: อายุคาดเฉลี่ยของการมีสุขภาพดี (อายุเฉลี่ย)
- ประเด็นการพัฒนาการเรียนรู้  
ตัวชี้วัด: - คะแนน PISA ด้านการอ่าน คณิตศาสตร์ และวิทยาศาสตร์ (คะแนนเฉลี่ย)  
- อันดับขีดความสามารถในการ แข่งขันของประเทศด้านการศึกษา  
- ความสามารถในการแข่งขันของประเทศไทยในระดับสากลดีขึ้น (GTCI) (คะแนน)
- ประเด็นการบริการประชาชนและประสิทธิภาพภาครัฐ  
ตัวชี้วัด: - ระดับความพึงพอใจในคุณภาพการให้บริการของภาครัฐ (ร้อยละ)  
- สัดส่วนความสำเร็จของกระบวนการงานที่ได้รับการปรับเปลี่ยน ให้เป็นดิจิทัล (ร้อยละ)  
- ค่าคะแนนการประเมินร้อยละของเทศบาลและองค์การบริหารส่วนตำบลที่นำแผนชุมชนสู่การพัฒนาท้องถิ่น ได้ตามเกณฑ์ที่กำหนด (Local Quality Management : LQM) (คะแนน)
- ประเด็นการเกษตร  
ตัวชี้วัด: - อัตราการขยายตัวของมูลค่าของสินค้าเกษตรอัตลักษณ์พื้นถิ่น (เฉลี่ยร้อยละ)  
- อัตราการขยายตัวของมูลค่าของสินค้าเกษตรปลอดภัยที่ได้รับการรับรอง ได้แก่  
(1) สินค้าเกษตรที่ผ่านการตรวจรับรอง มาตรฐานการปฏิบัติทางการเกษตรที่ดี และ (2) สินค้าอินทรีย์ (เฉลี่ยร้อยละ)  
- อัตราการขยายตัวของมูลค่าของสินค้าเกษตรชีวภาพ (เฉลี่ยร้อยละ)  
- อัตราการขยายตัวของมูลค่าสินค้าเกษตรแปรรูปและผลิตภัณฑ์ (เฉลี่ยร้อยละ)
- ประเด็นการท่องเที่ยว  
ตัวชี้วัด: - อัตราการขยายตัว ของรายได้จากการ ท่องเที่ยวเชิง สร้างสรรค์และ วัฒนธรรม (ร้อยละต่อปี)
- ประเด็นการเติบโตที่ยั่งยืน  
ตัวชี้วัด: - สัดส่วนพื้นที่สีเขียวทุกประเภท (ร้อยละของพื้นที่ทั้งจังหวัด)
- ประเด็นความมั่นคง  
ตัวชี้วัด: - ดัชนีชี้วัดความสุขของประชากร
- ประเด็นเศรษฐกิจฐานราก  
ตัวชี้วัด: - ผลิตภาพของวิสาหกิจรายย่อย (เฉลี่ยร้อยละ)

## 2.2.3 แผนการปฏิรูปประเทศ 13 ด้าน ที่สอดคล้องกับแผนพัฒนาจังหวัดฉบับปัจจุบัน

- ด้านสังคม  
เป้าหมาย: แก้ไขปัญหาความยากจนและความเหลื่อมล้ำในสังคมการคุ้มครองกลุ่มเปราะบางในสังคม ตลอดจนการสร้างความเป็นธรรมในการเข้าถึงทรัพยากรและแหล่งทุนของประชาชน

- **ด้านสาธารณสุข**  
เป้าหมาย: ผู้เสี่ยงโรคและผู้สูงอายุได้รับ บริการที่มีประสิทธิภาพ ประสิทธิผล และทันสมัย มีความรอบรู้ด้านสุขภาพเพิ่มขึ้น สามารถป้องกันและลดโรค ที่สามารถป้องกันได้ พร้อมทั้งผู้สูงอายุสามารถดูแลสุขภาพตนเองและได้รับการบริหารและรักษาพยาบาลที่มีคุณภาพที่บ้านและในชุมชน โดยกำหนดกิจกรรมปฏิรูปประเทศที่จะส่งผลให้เกิดการเปลี่ยนแปลงต่อประชาชน
- **ด้านการศึกษา**  
เป้าหมาย: ยกระดับคุณภาพของการจัดการศึกษา ลดความเหลื่อมล้ำทางการศึกษามุ่งความเป็นเลิศและสร้างขีดความสามารถในการแข่งขันของประเทศ และปรับปรุงระบบการศึกษาให้มีประสิทธิภาพในการใช้ทรัพยากร เพิ่มความคล่องตัวในการรองรับความหลากหลาย ของการจัดการศึกษา และสร้างเสริม ธรรมเนียมปฏิบัติ ซึ่งการศึกษาที่จะได้รับการปฏิรูปจะครอบคลุมถึงการเรียนรู้ ตลอดชีวิตมิได้จำกัด เฉพาะการจัดการศึกษาเพื่อคุณวุฒิตามระดับเท่านั้น
- **ด้านเศรษฐกิจ**  
เป้าหมาย: ยกระดับศักยภาพทางเศรษฐกิจของประเทศ กระจายความเจริญและความเข้มแข็งของภาคสังคม และปรับบทบาท โครงสร้าง และกลไกสถาบันบริหารจัดการเศรษฐกิจของประเทศ ตามหลักแนวคิดการบริหารงานคุณภาพที่มีบทบาทสำคัญต่อการขับเคลื่อน ประเด็นปฏิรูป เพื่อเพิ่มความสามารถในการแข่งขันทางเศรษฐกิจ และลดความเหลื่อมล้ำให้เกิดผลสัมฤทธิ์
- **ด้านทรัพยากรธรรมชาติและสิ่งแวดล้อม**  
เป้าหมาย: ทรัพยากรธรรมชาติ และสิ่งแวดล้อม ได้รับการดูแลรักษา และฟื้นฟูอย่างเป็นระบบมีประสิทธิภาพ และมีความสมบูรณ์ยั่งยืน เป็นฐานการพัฒนาประเทศทั้งทางเศรษฐกิจ สังคม สิ่งแวดล้อม พร้อมทั้ง เกิดความสมดุลระหว่างการอนุรักษ์ และการใช้ประโยชน์ ลดความขัดแย้งของการพัฒนาที่ใช้ฐานทรัพยากรธรรมชาติ บรรเทาผลกระทบสิ่งแวดล้อม และลดภัยพิบัติทางธรรมชาติ และมีระบบบริหารจัดการทรัพยากรธรรมชาติและสิ่งแวดล้อมที่มีประสิทธิภาพบนพื้นฐานการมีส่วนร่วมของทุกภาคส่วนตามแนวทางประชารัฐ
- **ด้านกฎหมาย**  
เป้าหมาย: ลดความเหลื่อมล้ำ สร้างความเป็นธรรมในทุกมิติและสร้างความเป็นธรรมในการเข้าถึงกระบวนการยุติธรรมอย่างทั่วถึง
- **ด้านวัฒนธรรมกีฬา แรงงานและการพัฒนาทรัพยากรมนุษย์**  
เป้าหมาย: กำลังคนของประเทศมีทักษะ ที่เอื้อต่อการสร้างผลิตภาพ แรงงานและคุณภาพชีวิตที่ดี
- **ด้านพลังงาน**  
เป้าหมาย: ยกระดับความสามารถในการ แข่งขันด้านพลังงานของประเทศ

## 2.2.4 แผนพัฒนาเศรษฐกิจและสังคมแห่งชาติ ฉบับที่ 13 ที่สอดคล้องกับแผนพัฒนาจังหวัดฉบับปัจจุบัน

- หมายเหตุที่ 1 ไทยเป็นประเทศชั้นนำด้านสินค้าเกษตรและเกษตรแปรรูปมูลค่าสูง
- หมายเหตุที่ 2 ไทยเป็นจุดหมายของการท่องเที่ยวที่เน้นคุณภาพและความยั่งยืน
- หมายเหตุที่ 5 ไทยเป็นประตูการค้าการลงทุนและยุทธศาสตร์ทางโลจิสติกส์ที่สำคัญของภูมิภาค
- หมายเหตุที่ 8 ไทยมีพื้นที่และเมืองอัจฉริยะที่น่าอยู่ ปลอดภัย เติบโตได้อย่างยั่งยืน
- หมายเหตุที่ 9 ไทยมีความยากจนข้ามรุ่นลดลง และคนไทยทุกคนมีความคุ้มครองทางสังคมที่เพียงพอ เหมาะสม
- หมายเหตุที่ 11 ไทยสามารถลดความเสี่ยงและผลกระทบจากภัยธรรมชาติ และการเปลี่ยนแปลงสภาพภูมิอากาศ

## 2.2.5 เป้าหมายการพัฒนาที่ยั่งยืนที่สอดคล้องกับแผนพัฒนาจังหวัดที่เป็นปัจจุบัน

- เป้าหมาย 3 สร้างหลักประกันว่าคนมีชีวิตที่มีสุขภาพดีและส่งเสริมความเป็นอยู่ที่ดีสำหรับทุกคนในทุกวัย  
เป้าประสงค์ 3.7: สร้างหลักประกันว่ามีการเข้าถึงบริการ ข้อมูล การให้การศึกษาเกี่ยวกับอนามัยเจริญพันธุ์โดยถ้วนหน้า รวมถึงการวางแผนครอบครัว และการผสมผสานอนามัยเจริญพันธุ์ในยุทธศาสตร์และแผนงานระดับชาติ ภายในปี 2573  
เป้าประสงค์ 3.7: บรรลุการมีหลักประกันสุขภาพถ้วนหน้า รวมถึงการป้องกันความเสี่ยงทางการเงิน การเข้าถึงการบริการสาธารณสุขจำเป็นที่มีคุณภาพ และเข้าถึงยาและวัคซีนจำเป็นที่ปลอดภัย มีประสิทธิภาพ มีคุณภาพ และมีราคาที่สามารถซื้อหาได้
- เป้าหมาย 4 สร้างหลักประกันว่าทุกคนมีการศึกษาที่มีคุณภาพอย่างครอบคลุมและเท่าเทียม และสนับสนุนโอกาสในการเรียนรู้ตลอดชีวิต  
เป้าประสงค์ 4.1: สร้างหลักประกันว่าเด็กชายและเด็กหญิงทุกคนสำเร็จการศึกษาระดับประถมศึกษาและมัธยมศึกษาที่มีคุณภาพเท่าเทียมและไม่มีค่าใช้จ่ายนำไปสู่ผลลัพธ์ทางการเรียนที่มีประสิทธิผลภายในปี 2573  
เป้าประสงค์ 4.5: ขจัดความเหลื่อมล้ำทางเพศในการศึกษาและสร้างหลักประกันว่ากลุ่มที่เปราะบางซึ่งรวมถึงผู้พิการ ชนพื้นเมือง และเด็กเข้าถึงการศึกษาและการฝึกอาชีพทุกระดับอย่างเท่าเทียม ภายในปี 2573
- เป้าหมาย 8 ส่งเสริมการเติบโตทางเศรษฐกิจ ที่ต่อเนื่อง ครอบคลุม และยั่งยืน การจ้างงานเต็มที่ มีผลิตภาพ และการมีงานที่เหมาะสมสำหรับทุกคน  
เป้าประสงค์ 8.1: ทำให้การเติบโตทางเศรษฐกิจต่อหัวประชากรมีความยั่งยืนตามบริบทของประเทศ โดยเฉพาะอย่างยิ่งให้ผลิตภัณฑ์มวลรวมในประเทศของประเทศพัฒนาน้อยที่สุดมีการขยายตัวอย่างน้อยร้อยละ 7 ต่อปี  
เป้าประสงค์ 8.3: ส่งเสริมนโยบายที่มุ่งเน้นการพัฒนาที่สนับสนุนกิจกรรมที่มีผลิตภาพ การสร้างงานที่สมควรความเป็นผู้ประกอบการ ความสร้างสรรค์และนวัตกรรมและส่งเสริมการเกิดและ การเติบโตของวิสาหกิจรายย่อย

ขนาดเล็กและขนาดกลาง ซึ่งรวมถึงผ่านทางการเข้าถึงบริการทางการเงิน

- เป้าหมาย 15 ปกป้อง ฟื้นฟู และส่งเสริมการใช้ประโยชน์จากระบบนิเวศทางบก จัดการป่าไม้อย่างยั่งยืน หยุดยั้งการรุกรานของทะเลทราย หยุดและย้อนกระบวนการเสื่อมโทรมของดิน หยุดยั้งการสูญเสียความหลากหลายทางชีวภาพ

เป้าประสงค์ 15.1: สร้างหลักประกันว่าจะมีการอนุรักษ์ การฟื้นฟูและการใช้ระบบนิเวศบนบกและในน้ำจืดในแผ่นดิน รวมทั้งบริการทางระบบนิเวศอย่างยั่งยืน โดยเฉพาะอย่างยิ่ง ป่าไม้พื้นที่ชุ่มน้ำ ภูเขา และเขตแห้งแล้ง โดยเป็นไปตามข้อบังคับภายใต้ความตกลงระหว่างประเทศ ภายในปี 2563

เป้าประสงค์ 15.4: สร้างหลักประกันว่าจะมีการอนุรักษ์ระบบนิเวศภูเขาและความหลากหลายทางชีวภาพ ของระบบนิเวศเหล่านั้นเพื่อจะเพิ่มพูนขีดความสามารถของระบบนิเวศเหล่านั้นที่จะให้ผลประโยชน์อันสำคัญต่อการพัฒนาที่ยั่งยืน ภายในปี 2573

ตาราง 1 ความสอดคล้องระหว่างประเด็นหมุดหมายตามแผนพัฒนา ฉบับที่ 13 กับประเด็นการพัฒนาจังหวัดตามแผนพัฒนาจังหวัด

ประเด็นหมุดหมายตามแผนพัฒนา ฉบับที่ 13	ประเด็นการพัฒนาจังหวัดตามแผนพัฒนาจังหวัด
1. ไทยเป็นประเทศชั้นนำด้านสินค้าเกษตรและเกษตรแปรรูปมูลค่าสูง	1. ส่งเสริมและยกระดับการเกษตรมูลค่าสูง
2. ไทยเป็นจุดหมายของการท่องเที่ยวที่เน้นคุณภาพและความยั่งยืน	3. ยกระดับการท่องเที่ยวและบริการด้วยเศรษฐกิจสร้างสรรค์
3. ไทยเป็นฐานการผลิตยานยนต์ไฟฟ้าที่สำคัญของโลก	–
4. ไทยเป็นศูนย์กลางทางการแพทย์และสุขภาพมูลค่าสูง	–
5. ไทยเป็นประตูการค้าการลงทุนและยุทธศาสตร์ทางโลจิสติกส์ที่สำคัญของภูมิภาค	–
6. ไทยเป็นศูนย์กลางด้านดิจิทัลและอุตสาหกรรมอิเล็กทรอนิกส์อัจฉริยะของอาเซียน	–
7. ไทยมีวิสาหกิจขนาดกลางและขนาดย่อมที่เข้มแข็ง มีศักยภาพสูง และสามารถแข่งขันได้	2. พัฒนาขีดความสามารถทางการแข่งขันด้านอุตสาหกรรม การค้า การลงทุน บนฐานเศรษฐกิจ BCG
8. ไทยมีพื้นที่และเมืองอัจฉริยะที่น่าอยู่ ปลอดภัย เด็ดขาดได้อย่างยั่งยืน	–
9. ไทยมีความยากจนข้ามรุ่นลดลง และคนไทยทุกคนมีความคุ้มครองทางสังคมที่เพียงพอ เหมาะสม	4. พัฒนาทรัพยากรมนุษย์ และส่งเสริมความมั่นคงสร้างสังคมสงบสุข
10. ไทยมีเศรษฐกิจหมุนเวียนและสังคมคาร์บอนต่ำ	–
11. ไทยสามารถลดความเสี่ยงและผลกระทบจากภัยธรรมชาติและการเปลี่ยนแปลงสภาพภูมิอากาศ	5. อนุรักษ์และบริหารจัดการทรัพยากรธรรมชาติและสิ่งแวดล้อมเพื่อการพัฒนาที่สมดุล
12. ไทยมีกำลังคนสมรรถนะสูง มุ่งเรียนรู้อย่างต่อเนื่อง ตอบโจทย์การพัฒนาแห่งอนาคต	4. พัฒนาทรัพยากรมนุษย์ และส่งเสริมความมั่นคงสร้างสังคมสงบสุข
13. ไทยมีภาครัฐที่ทันสมัย มีประสิทธิภาพ และตอบโจทย์ประชาชน	–

ตาราง 2 ความสอดคล้องระหว่างตัวชี้วัดตามแผนพัฒนาฯ ฉบับที่ 13 และตัวชี้วัดตามแผนพัฒนาจังหวัด

ตัวชี้วัดตามแผนพัฒนาฯ ฉบับที่ 13	ตัวชี้วัดตามแผนพัฒนาจังหวัด
1.1 GDP สาขาเกษตรเติบโต ร้อยละ 4.5 ต่อปี	1. อัตราการขยายตัวของผลิตภัณฑ์มวลรวมภาคเกษตรเพิ่มขึ้น 2. อัตราการขยายตัวของผลิตภัณฑ์มวลรวมนอกภาคเกษตรเพิ่มขึ้น
1.2 รายได้สุทธิครัวเรือนเกษตรกร ไม่ต่ำกว่า 537,000 บาทต่อครัวเรือน	
1.3 พื้นที่ทำเกษตรกรรมยั่งยืนเพิ่มขึ้นเป็น 10 ล้านไร่	
1.4 พื้นที่เพาะปลูกพืชที่ไม่เหมาะสมลดลงร้อยละ 10	
1.5 ภาคเกษตรมีผลิภาพการผลิตรวม (TFP) เฉลี่ยร้อยละ 1.5	
1.6 มีตลาดกลางสินค้าเกษตรภูมิภาค	
1.7 จำนวนสหกรณ์ภาคเกษตรในชั้นที่ 1 ตามเกณฑ์การจัดระดับความเข้มแข็งสหกรณ์เพิ่มขึ้นอย่างน้อย ร้อยละ 18	
1.8 จำนวนกลุ่มเกษตรกรในชั้นที่ 1 ตามเกณฑ์การจัดระดับความเข้มแข็งกลุ่มเกษตรกรเพิ่มขึ้นอย่างน้อยร้อยละ 6	
1.9 จำนวนวิสาหกิจชุมชนในระดับดี ตามเกณฑ์การจัดระดับความเข้มแข็งวิสาหกิจชุมชนเพิ่มขึ้นอย่างน้อยร้อยละ 35	
1.10 ผู้ประกอบการเกษตรเพิ่มขึ้น (การประเมินของ กษ.) ปีละ 4,000 ราย	
1.11 รายได้เฉลี่ยต่อประชากรในทุกภาคเพิ่มขึ้น	
1.12 สัมประสิทธิ์ความไม่เสมอภาคในการกระจายรายได้ของภาคต่ำกว่า สัมประสิทธิ์ความไม่เสมอภาคของประเทศ	
1.13 ทุกครัวเรือนที่มีสถานะยากจนข้ามรุ่นในปี 2566 หลุดพ้นจากความยากจนข้ามรุ่นภายในปี 2570	
1.14 รายได้จากการท่องเที่ยวเมืองท่องเที่ยวรองเฉลี่ยทุกเมืองเพิ่มขึ้น ร้อยละ 10 ต่อปี	
1.15 รายได้จากนักท่องเที่ยวชาวไทยเพิ่มขึ้น ร้อยละ 10 ต่อปี	
1.16 พื้นที่ป่าไม้เพิ่มขึ้น โดยเป็นป่าไม้ธรรมชาติ ร้อยละ 33 และ พื้นที่ป่าเศรษฐกิจเพื่อการใช้ประโยชน์ ร้อยละ 12 ของพื้นที่ประเทศ	4. พื้นที่สีเขียวเพิ่มขึ้น
1.17 การนำขยะกลับมาใช้ประโยชน์ใหม่เพิ่มขึ้น โดยมีอัตราการนำขยะกลับมาใช้ใหม่ของประเทศไม่ต่ำกว่าร้อยละ 40 ของปริมาณขยะที่นำกลับมาใช้ใหม่ได้ภายในปี 2570	5. ปริมาณขยะมูลฝอยชุมชนได้รับการจัดการอย่างถูกต้อง
1.18 ปริมาณขยะต่อหัวในปี 2570 ลดลงจากปี 2560 ร้อยละ 10	
1.19 ดัชนีการพัฒนามนุษย์ 0.82 ภายในปี 2570	6. จำนวนคดีชีวิต ร่างกาย เพศ และคดีประทุษร้ายต่อทรัพย์สิน ลดลง
1.20 ดัชนีรวมของความคุ้มครองทางสังคมมีค่า ไม่ต่ำกว่า 100	

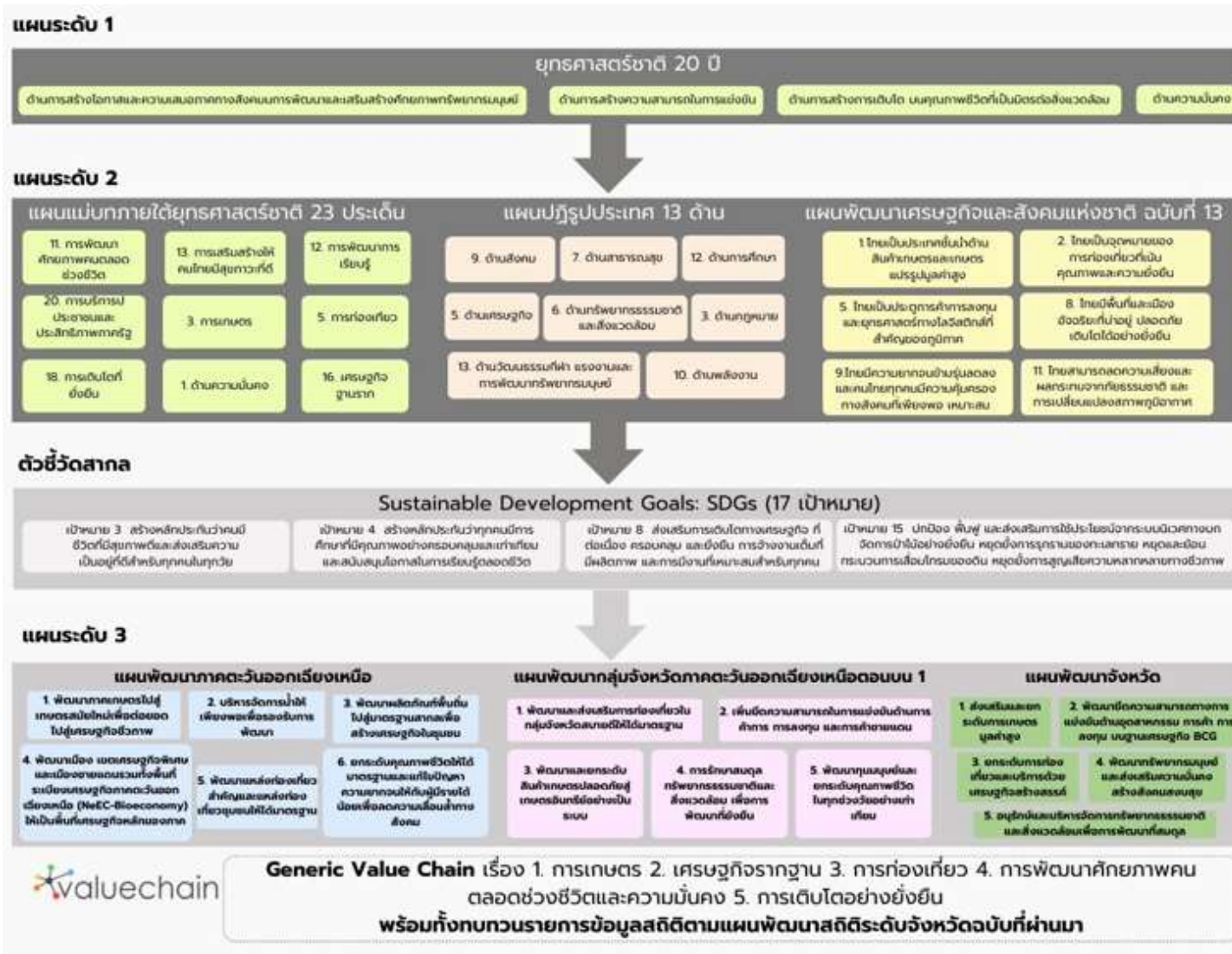
นอกจากนี้ฝ่ายเลขานุการคณะกรรมการสถิติระดับจังหวัดได้ประชุมหารือร่วมกับสำนักงานจังหวัดได้สรุปความสอดคล้องเชื่อมโยงระหว่างประเด็นการพัฒนาจังหวัดภายใต้แผนพัฒนาจังหวัดที่เป็นปัจจุบัน ที่สอดคล้องกับยุทธศาสตร์และแผนที่เกี่ยวข้องกับการพัฒนาในระดับจังหวัด ดังภาคผนวก ก

**ตาราง 3** กรอบแผนพัฒนาภาคตะวันออกเฉียงเหนือ (พ.ศ. 2566 – 2570) แผนพัฒนากลุ่มจังหวัดภาคตะวันออกเฉียงเหนือตอนบน 1 ระยะ 5 ปี (พ.ศ. 2566 – 2570) ที่สอดคล้องกับแผนพัฒนาจังหวัดหนองบัวลำภู พ.ศ. 2566 – 2570 (ฉบับทบทวน พ.ศ. 2568)

กรอบแผนพัฒนาภาคตะวันออกเฉียงเหนือ (พ.ศ. 2566 – 2570)	แผนพัฒนากลุ่มจังหวัดภาคตะวันออกเฉียงเหนือตอนบน 1 ระยะ 5 ปี (พ.ศ. 2566 – 2570)	แผนพัฒนาจังหวัดหนองบัวลำภู พ.ศ. 2566 – 2570 (ฉบับทบทวน พ.ศ. 2568)
.1 พัฒนาภาคเกษตรไปสู่เกษตรสมัยใหม่เพื่อต่อยอดไปสู่เศรษฐกิจชีวภาพ	3. พัฒนาและยกระดับสินค้าเกษตรปลอดภัยสู่เกษตรอินทรีย์อย่างเป็นระบบ	1. ส่งเสริมและยกระดับการเกษตรมูลค่าสูง ตัวชี้วัด: อัตราการขยายตัวของผลิตภัณฑ์มวลรวมภาคเกษตรเพิ่มขึ้น
2. บริหารจัดการน้ำให้เพียงพอเพื่อรองรับการพัฒนา	4. การรักษาสมดุลทรัพยากรธรรมชาติและสิ่งแวดล้อม เพื่อการพัฒนาอย่างยั่งยืน	5. อนุรักษ์และบริหารจัดการทรัพยากรธรรมชาติและสิ่งแวดล้อมเพื่อการพัฒนาที่สมดุล ตัวชี้วัด: - พื้นที่สีเขียวเพิ่มขึ้น
3. พัฒนาผลิตภัณฑ์พื้นถิ่นไปสู่มาตรฐานสากลเพื่อสร้างเศรษฐกิจในชุมชน	2. พัฒนาขีดความสามารถในการแข่งขันด้านการค้า การลงทุน และการค้าชายแดน	2. พัฒนาขีดความสามารถทางการแข่งขันด้านอุตสาหกรรม การค้าการลงทุนบนฐานเศรษฐกิจ BCG ตัวชี้วัด: อัตราการขยายตัวของผลิตภัณฑ์มวลรวมนอกภาคเกษตรเพิ่มขึ้น
4. พัฒนาเมือง เขตเศรษฐกิจพิเศษและเมืองชายแดน รวมทั้งพื้นที่ระเบียงเศรษฐกิจภาคตะวันออกเฉียงเหนือ (NeEC-Bioeconomy) ให้เป็นพื้นที่เศรษฐกิจหลักของภาค	2. พัฒนาขีดความสามารถในการแข่งขันด้านการค้า การลงทุน และการค้าชายแดน	2. พัฒนาขีดความสามารถทางการแข่งขันด้านอุตสาหกรรม การค้าการลงทุนบนฐานเศรษฐกิจ BCG ตัวชี้วัด: อัตราการขยายตัวของผลิตภัณฑ์มวลรวมนอกภาคเกษตรเพิ่มขึ้น
5. พัฒนาแหล่งท่องเที่ยวสำคัญและแหล่งท่องเที่ยวชุมชนให้ได้มาตรฐาน	1. พัฒนาและส่งเสริมการท่องเที่ยวในกลุ่มจังหวัดสบายดีให้ได้มาตรฐานสากล	3. ยกระดับการท่องเที่ยวและบริการด้วยเศรษฐกิจสร้างสรรค์ ตัวชี้วัด: รายได้จากการท่องเที่ยวเพิ่มขึ้น

ตาราง 3 กรอบแผนพัฒนาภาคตะวันออกเฉียงเหนือ (พ.ศ. 2566 – 2570) แผนพัฒนากลุ่มจังหวัดภาคตะวันออกเฉียงเหนือตอนบน 1 ระยะ 5 ปี (พ.ศ. 2566 – 2570) ที่สอดคล้องกับแผนพัฒนาจังหวัดหนองบัวลำภู พ.ศ. 2566 – 2570 (ฉบับทบทวน พ.ศ. 2568) (ต่อ)

กรอบแผนพัฒนาภาคตะวันออกเฉียงเหนือ (พ.ศ. 2566 – 2570)	แผนพัฒนากลุ่มจังหวัดภาคตะวันออกเฉียงเหนือตอนบน 1 ระยะ 5 ปี (พ.ศ. 2566 – 2570)	แผนพัฒนาจังหวัดหนองบัวลำภู พ.ศ. 2566 – 2570 (ฉบับทบทวน พ.ศ. 2568)
6. ยกระดับคุณภาพชีวิตให้ได้มาตรฐานและแก้ปัญหาความยากจนให้กับผู้มีรายได้น้อยเพื่อลดความเหลื่อมล้ำทางสังคม	5. พัฒนาทุนมนุษย์และยกระดับคุณภาพชีวิตในทุกช่วงวัยอย่างเท่าเทียม	4. พัฒนาทรัพยากรมนุษย์ และส่งเสริมความมั่นคงสร้างสังคมสงบสุข ตัวชี้วัด: จำนวนคดีชีวิต ร่างกาย เพศ และคดีประทุษร้ายต่อทรัพย์สินลดลง



ภาพ 6 การเชื่อมโยงยุทธศาสตร์ระดับประเทศสู่แผนพัฒนาจังหวัดหนองบัวลำภู พ.ศ. 2566 – 2570 (ฉบับทบทวน พ.ศ. 2568)

## 2.3 การวิเคราะห์สถานการณ์ แนวโน้ม การพัฒนาในระดับจังหวัด

การวิเคราะห์สถานการณ์ แนวโน้ม การพัฒนาในระดับจังหวัด โดยศึกษาจากตัวชี้วัดการพัฒนาระดับจังหวัดและกลุ่มจังหวัด<sup>21</sup> ของสำนักงานสภาพัฒนาการเศรษฐกิจและสังคมแห่งชาติที่ดำเนินการตามมติคณะรัฐมนตรีเมื่อวันที่ 30 กันยายน 2558 ที่เห็นชอบให้ส่วนราชการนำตัวชี้วัดการพัฒนาระดับจังหวัดและกลุ่มจังหวัดพิจารณาใช้ประโยชน์ในการกำหนดแผนงานโครงการและงบประมาณลงสู่พื้นที่ เพื่อให้เกิดการบูรณาการในการขับเคลื่อนระหว่างจังหวัด กลุ่มจังหวัด และส่วนราชการ เป็นไปอย่างมีประสิทธิภาพ ซึ่งมีมติคณะรัฐมนตรี เมื่อวันที่ 25 ตุลาคม 2559 เห็นชอบให้กระทรวงมหาดไทย (มท.) มีกลไกการขับเคลื่อนเป้าหมายการพัฒนาที่ยั่งยืนในระดับพื้นที่ และมติคณะรัฐมนตรี เมื่อวันที่ 24 มีนาคม 2563 รับทราบผลการประชุมคณะกรรมการเพื่อการพัฒนาที่ยั่งยืน (กพย.) ครั้งที่ 1/2562 เมื่อวันที่ 19 ธันวาคม 2562 โดยที่ประชุมเห็นชอบหลักการร่างแผนการขับเคลื่อนเป้าหมายการพัฒนาที่ยั่งยืนสำหรับประเทศไทย

แนวคิดการจัดทำตัวชี้วัดการพัฒนาระดับจังหวัดและกลุ่มจังหวัดเป็นการพัฒนาเครื่องมือที่ใช้วัดสถานะการพัฒนาพื้นที่จังหวัดและกลุ่มจังหวัดเชิงเปรียบเทียบ โดยมีเงื่อนไขข้อมูลที่น่ามาจัดทำตัวชี้วัดจะต้องมีการจัดเก็บครอบคลุมทั้ง 76 จังหวัด และจัดเก็บอย่างต่อเนื่องทุกปีหรือปีเว้นปี สำหรับการดำเนินการในปี 2566



ได้นำเป้าหมายการพัฒนาที่ยั่งยืนมาปรับใช้เป็นกรอบในการปรับปรุงตัวชี้วัดการพัฒนาระดับจังหวัด เพื่อให้จังหวัดมีข้อมูลตัวชี้วัดที่สะท้อนระดับการพัฒนาในพื้นที่และสอดคล้องกับเป้าหมายการจัดทำตัวชี้วัด SDGs ในระดับพื้นที่ของประเทศ โดยได้จัดทำข้อมูลเป็นอนุกรมตั้งแต่ปี 2560 – 2564 โดยรายงานตัวชี้วัดการพัฒนาระดับจังหวัดและกลุ่มจังหวัด เดือนกันยายน พ.ศ. 2566 มีการนำเสนอผลการเปรียบเทียบการพัฒนาในระดับภาพรวม ระดับรายตัวชี้วัด และระดับจังหวัดและกลุ่มจังหวัด ในรูปแบบที่ กราฟแท่งเปรียบเทียบ 5 ปี และกราฟใยแมงมุม รวมทั้งตารางข้อมูล เปรียบเทียบ 5 ปี ในแต่ละตัวชี้วัดเทียบกับค่ากลางของประเทศ

โดยที่จังหวัด กลุ่มจังหวัดสามารถใช้ตัวชี้วัดชุดใหม่นี้ เป็นเครื่องมือในการวิเคราะห์เปรียบเทียบผลการพัฒนาและแนวโน้มของประเด็นปัญหาในพื้นที่ได้อย่างต่อเนื่อง และนำไปใช้ประกอบการวางแผนและจัดทำแผนพัฒนาจังหวัดและกลุ่มจังหวัด และกำหนดแผนงานโครงการอย่างสอดคล้อง รวมทั้งส่วนราชการสามารถนำตัวชี้วัดไปใช้ประโยชน์ในการวิเคราะห์และชี้พื้นที่เป้าหมายการพัฒนาในระดับจังหวัดและกลุ่มจังหวัดในส่วนที่เกี่ยวข้องกับภารกิจเพื่อกำหนดโครงการและงบประมาณได้ชัดเจนยิ่งขึ้น

ทั้งนี้ ตัวชี้วัดการพัฒนาระดับจังหวัด (Common Indicators) ชุดใหม่ มีการจัดกลุ่มข้อมูลตัวชี้วัดตามกรอบเป้าหมายการพัฒนาที่ยั่งยืน 5 มิติ ได้แก่ มิติการพัฒนาคคน มิติเศรษฐกิจและความมั่งคั่ง มิติสิ่งแวดล้อม มิติสันติภาพและยุติธรรม และมิติความเป็นหุ้นส่วนการพัฒนา ประกอบด้วยตัวชี้วัดในแต่ละมิติ ดังนี้

<sup>21</sup> [https://www.nesdc.go.th/ewt\\_dl\\_link.php?nid=14282&filename=index](https://www.nesdc.go.th/ewt_dl_link.php?nid=14282&filename=index)

## 1) มิติการพัฒนาคน

- (1.1) สัดส่วนประชากรยากจน (ร้อยละ)
- (1.2) ทารกแรกเกิดที่มีน้ำหนักต่ำกว่าเกณฑ์ (ร้อยละ)
- (1.3) เด็ก 0 – 5 ปีที่มีพัฒนาการสมวัย (ร้อยละ)
- (1.4) อัตราการคลอดมีชีพในหญิงอายุ 15 – 19 ปี (ต่อประชากรหญิงอายุ 15 – 19 ปีพันคน)
- (1.5) ประชากรที่เจ็บป่วยที่เป็นผู้ป่วยใน (ร้อยละ)
- (1.6) อัตราส่วนประชากรต่อแพทย์ (คน/แพทย์)
- (1.7) การเข้าเรียนมัธยมศึกษาตอนปลายและอาชีวศึกษา (ร้อยละ)
- (1.8) จำนวนปีการศึกษาเฉลี่ยประชากรไทยอายุ 15 – 59 ปี (ปี)
- (1.9) คะแนนเฉลี่ยการทดสอบ O – NET ระดับมัธยมศึกษาตอนปลาย (คะแนน)

## 2) มิติเศรษฐกิจและความมั่งคั่ง

- (2.1) อัตราการเปลี่ยนแปลงของรายได้เฉลี่ยของเดือนของครัวเรือนในจังหวัด (ร้อยละ)
- (2.2) อัตราการเปลี่ยนแปลงของผลิตภัณฑ์จังหวัด (ร้อยละ)
- (2.3) มูลค่าผลิตภัณฑ์จังหวัดเฉลี่ยต่อหัว (บาท/คน)
- (2.4) อัตราการขยายตัวรายได้ท่องเที่ยว (ร้อยละ)
- (2.5) อัตราการว่างงาน (ร้อยละ)
- (2.6) อัตราส่วนหนี้เฉลี่ยต่อรายได้เฉลี่ยของครัวเรือน (เท่า)
- (2.7) ผลิตภาพแรงงาน (บาท/คน)
- (2.8) แรงงานที่มีหลักประกันทางสังคม (ร้อยละ)
- (2.9) ครัวเรือนที่มีที่อยู่อาศัยใช้วัสดุคงทนและเป็นของตนเอง (ร้อยละ)
- (2.10) หมู่บ้านที่ถนนสายหลักใช้การได้ตลอดปี (ร้อยละ)
- (2.11) สัมประสิทธิ์ความไม่เสมอภาคของรายได้

## 3) มิติสิ่งแวดล้อม

- (3.1) อัตราการเปลี่ยนแปลงของพื้นที่ป่าไม้ในจังหวัด (ร้อยละ)
- (3.2) สัดส่วนปริมาณขยะที่กำจัดถูกต้องต่อปริมาณขยะที่เกิดขึ้น (ร้อยละ)
- (3.3) ครัวเรือนที่เข้าถึงน้ำประปา (ร้อยละ)
- (3.4) ประชากรที่ประสบภัยพิบัติ (ร้อยละ)
- (3.5) อัตราการร้องเรียนปัญหามลพิษ (เรื่องต่อประชากรแสนคน)

## 4) มิติสันติภาพและยุติธรรม

- (4.1) การแจ้งความคดี ชีวิต ร่างกาย เพศ และคดีประทุษร้ายต่อทรัพย์สิน (รายต่อประชากรแสนคน)
- (4.2) จำนวนผู้ต้องหาคดียาเสพติด (ต่อแสนคน)
- (4.3) จำนวนผู้เข้ารับการรักษาพยาบาล (ต่อแสนคน)
- (4.4) จำนวนเจ้าหน้าที่ตำรวจ (ต่อแสนคน)
- (4.5) การฆ่าตัวตายสำเร็จ (รายต่อประชากรแสนคน)

## 5) มิติความเป็นหุ้นส่วนการพัฒนา

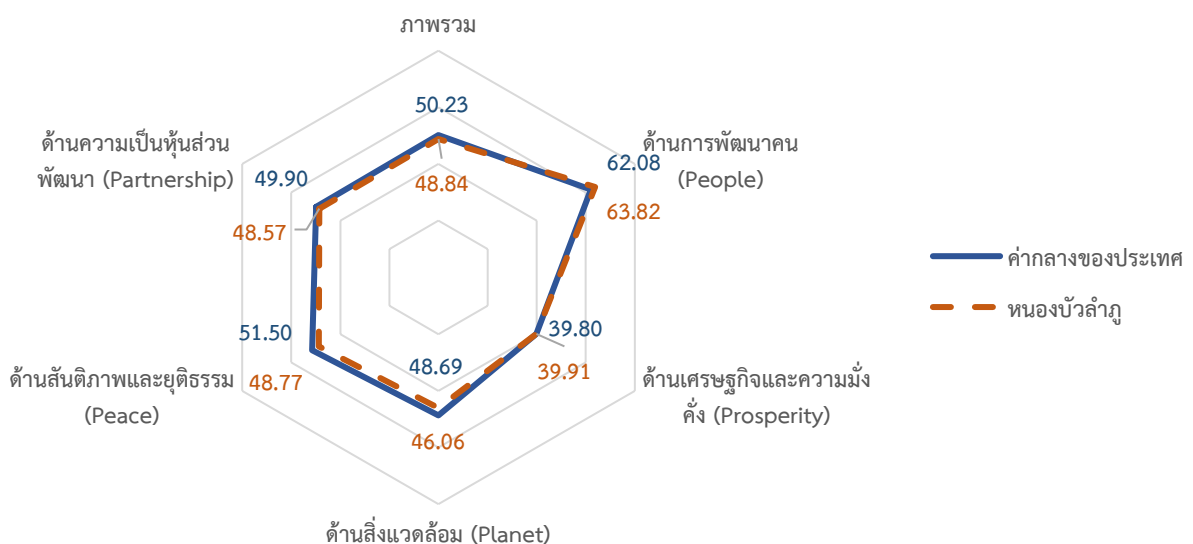
- (5.1) ประชากรที่เข้าถึงอินเทอร์เน็ต (ร้อยละ)

- (5.2) ภาษีที่ท้องถิ่นจัดเก็บได้ต่อรายได้รวมที่ไม่รวมเงินอุดหนุนและเงินอุดหนุนเฉพาะกิจ (ร้อยละ)
- (5.3) ความสามารถในการเบิกจ่ายงบประมาณของจังหวัด (ร้อยละ)
- (5.4) จำนวนองค์กรชุมชน (แห่งต่อประชากรแสนคน)

จากรายงานตัวชี้วัดการพัฒนาระดับจังหวัดและกลุ่มจังหวัด เดือนกันยายน พ.ศ. 2566 ของสำนักงานสภาพัฒนาการเศรษฐกิจและสังคมแห่งชาติ (ภาคผนวก ข) สามารถวิเคราะห์ค่าดัชนีการพัฒนาจังหวัด<sup>22</sup> ในแต่ละมิติ เพื่อจัดลำดับความสำคัญในการพัฒนา (Priority) โดยใช้วิธีการเปรียบเทียบค่าดัชนีระหว่างจังหวัดและการเปรียบเทียบค่าดัชนีระหว่างปี ได้ดังนี้

### 1. การเปรียบเทียบค่าดัชนีระหว่างจังหวัด

การเปรียบเทียบค่าดัชนีระหว่างจังหวัด เป็นการเปรียบเทียบค่าดัชนีระหว่างค่ากลางของประเทศ<sup>23</sup> ปี 2564 กับค่าดัชนีจังหวัดหนองบัวลำภู พบว่า ดัชนีรวมการพัฒนาหนองบัวลำภู มีค่าเท่ากับ 48.84 ซึ่งต่ำกว่าค่ากลางของประเทศ (50.23) เมื่อพิจารณาแต่ละมิติการพัฒนา พบว่า ดัชนีด้านการพัฒนาคน และดัชนีด้านเศรษฐกิจและความมั่งคั่ง มีค่าสูงกว่าค่ากลางของประเทศ ส่วนดัชนีด้านสิ่งแวดล้อม ดัชนีด้านสันติภาพและยุติธรรม และดัชนีด้านความเป็นหุ้นส่วนพัฒนา มีค่าต่ำกว่าค่ากลางของประเทศ ดังภาพ 7



ภาพ 7 การเปรียบเทียบค่าดัชนีระหว่างจังหวัดในปี 2564

<sup>22</sup> การคำนวณดัชนีการพัฒนาจังหวัด โดย ดัชนีย่อย คำนวณจากค่าเฉลี่ยเลขคณิต (Arithmetic Mean) จากข้อมูลตัวชี้วัดในแต่ละมิติ ดัชนีรวม คำนวณจากค่าเฉลี่ยแบบเรขาคณิต (Geometric Mean) จากดัชนีย่อยทั้ง 5 ด้าน

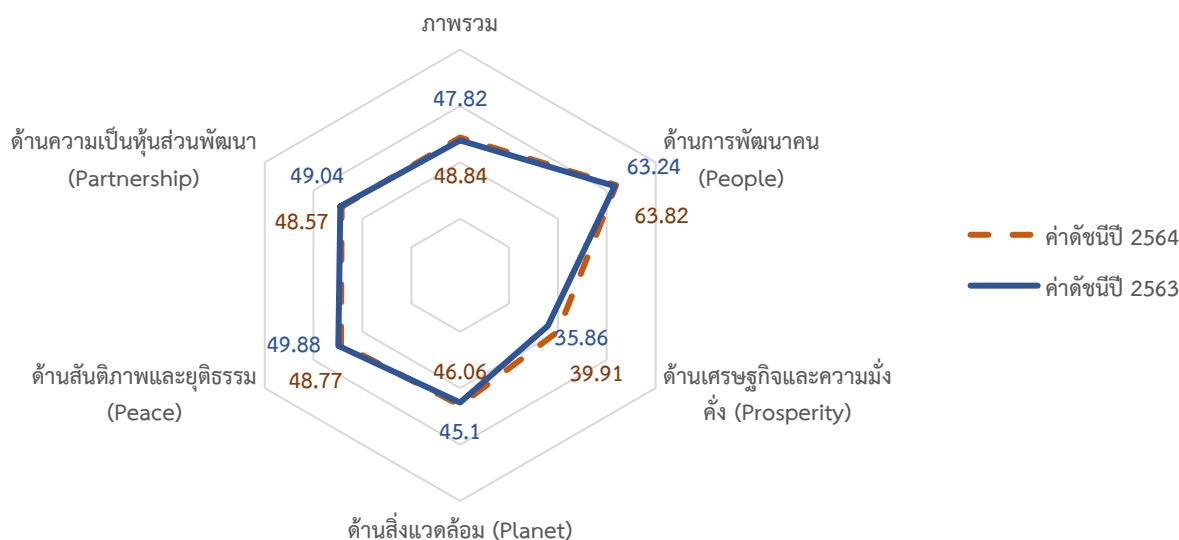
<sup>23</sup> ค่ากลางของประเทศ คำนวณจากค่ามัธยฐาน (Median) ของดัชนีผสม (Composite Index) ค่าดัชนีรวม หรือดัชนีย่อยในแต่ละมิติ

ตาราง 4 การเปรียบเทียบค่าดัชนีระหว่างจังหวัดในปี 2564

มิติการพัฒนา	ค่ากลางของประเทศ	ค่าดัชนีจังหวัด	ผลการเปรียบเทียบ
ภาพรวมของหนองบัวลำภู	50.23	48.84	ต่ำกว่าค่ากลางของประเทศ
1. ด้านการพัฒนาคน	62.08	63.82	สูงกว่าค่ากลางของประเทศ
2. ด้านเศรษฐกิจและความมั่งคั่ง	39.80	39.91	สูงกว่าค่ากลางของประเทศ
3. ด้านสิ่งแวดล้อม	48.69	46.06	ต่ำกว่าค่ากลางของประเทศ
4. ด้านสันติภาพและยุติธรรม	51.50	48.77	ต่ำกว่าค่ากลางของประเทศ
5. ด้านความเป็นหุ้นส่วนพัฒนา	49.90	48.57	ต่ำกว่าค่ากลางของประเทศ

## 2. การเปรียบเทียบค่าดัชนีระหว่างปี

การเปรียบเทียบค่าดัชนีระหว่างปี เป็นการเปรียบเทียบค่าดัชนีของจังหวัดหนองบัวลำภู ระหว่างปี 2564 และปี 2563 พบว่า ดัชนีรวมการพัฒนาจังหวัดหนองบัวลำภู ปี 2564 มีค่าเท่ากับ 48.84 ซึ่งสูงกว่าปี 2563 (47.82) เมื่อพิจารณาแต่ละมิติการพัฒนา พบว่า ค่าดัชนีในปี 2564 ดัชนีด้านการพัฒนาคน ดัชนีด้านเศรษฐกิจและความมั่งคั่ง และ ดัชนีด้านสิ่งแวดล้อม มีค่าสูงกว่าปี 2563 ส่วนดัชนีด้านสันติภาพและยุติธรรม และดัชนีด้านความเป็นหุ้นส่วนพัฒนา มีค่าต่ำกว่าปี 2563 ดังภาพ 8



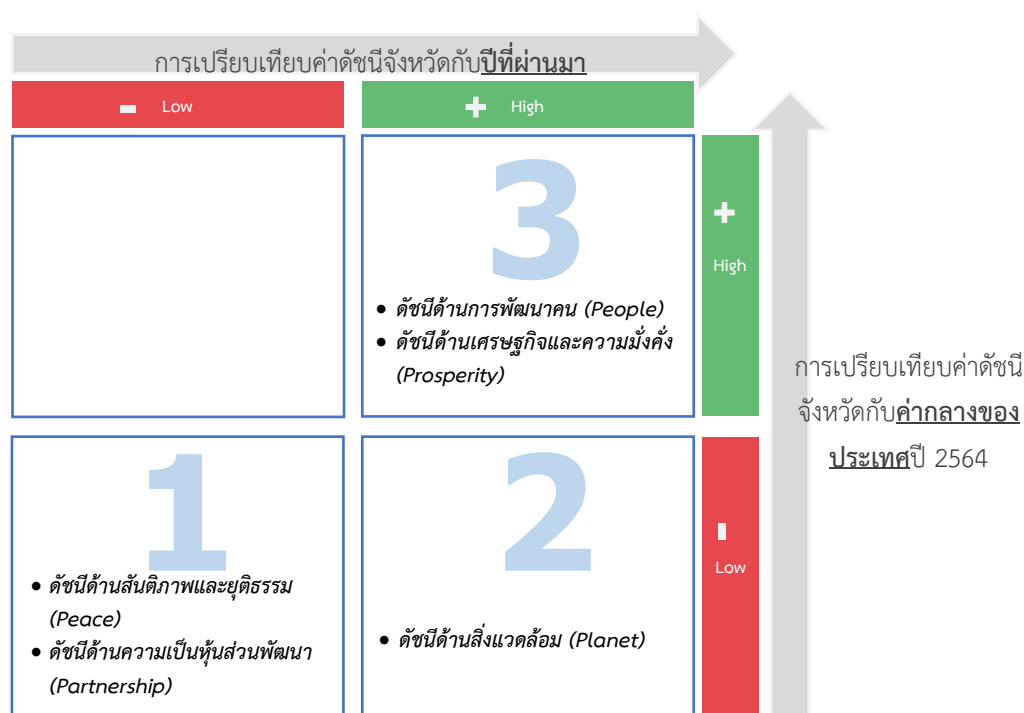
ภาพ 8 การเปรียบเทียบค่าดัชนีระหว่างปี 2563 และ 2564

ตาราง 5 การเปรียบเทียบค่าดัชนีระหว่างปี 2563 – 2564

มิติการพัฒนา	ค่าดัชนีปี 2563	ค่าดัชนีปี 2564	ผลการเปรียบเทียบ
ภาพรวมของจังหวัดหนองบัวลำภู	47.82	48.84	สูงกว่าปีที่ผ่านมา
1. ด้านการพัฒนาคน	63.24	63.82	สูงกว่าปีที่ผ่านมา
2. ด้านเศรษฐกิจและความมั่งคั่ง	35.86	39.91	สูงกว่าปีที่ผ่านมา
3. ด้านสิ่งแวดล้อม	45.10	46.06	สูงกว่าปีที่ผ่านมา
4. ด้านสันติภาพและยุติธรรม	49.88	48.77	ต่ำกว่าปีที่ผ่านมา
5. ด้านความเป็นหุ้นส่วนพัฒนา	49.04	48.57	ต่ำกว่าปีที่ผ่านมา

จากการเปรียบเทียบค่าดัชนีระหว่างจังหวัดและการเปรียบเทียบค่าดัชนีระหว่างปีของจังหวัดหนองบัวลำภู สามารถวิเคราะห์ลำดับความสำคัญของมิติการพัฒนาจังหวัด ดังภาพ 9 มีรายละเอียดดังนี้

- 1) มิติที่ควรพัฒนาเป็นลำดับที่ 1 หมายถึง ค่าดัชนีของจังหวัดต่ำกว่าค่ากลางของประเทศ และต่ำกว่าปีที่ผ่านมา ได้แก่ ด้านสันติภาพและยุติธรรม และด้านความเป็นหุ้นส่วนพัฒนา
- 2) มิติที่ควรพัฒนาเป็นลำดับที่ 2 หมายถึง ค่าดัชนีของจังหวัดต่ำกว่าค่ากลางของประเทศ แต่สูงกว่าปีที่ผ่านมา ได้แก่ ด้านสิ่งแวดล้อม
- 3) มิติที่ควรพัฒนาเป็นลำดับที่ 3 หมายถึง ค่าดัชนีของจังหวัดสูงกว่าค่ากลางของประเทศ และสูงกว่าปีที่ผ่านมา ได้แก่ ด้านการพัฒนาคน และด้านเศรษฐกิจและความมั่งคั่ง




ภาพ 9 การวิเคราะห์ลำดับความสำคัญของมิติการพัฒนาจังหวัด

เมื่อพิจารณาค่าดัชนีของตัวชี้วัดในแต่ละมิติ ประกอบด้วย ดัชนีรวมการพัฒนาจังหวัด มิติการพัฒนาคน มิติเศรษฐกิจและความมั่งคั่ง มิติสิ่งแวดล้อม มิติสันติภาพและยุติธรรม และมิติความเป็นหุ้นส่วนพัฒนา มีรายละเอียดดังนี้

## 1. ดัชนีรวมการพัฒนาจังหวัด

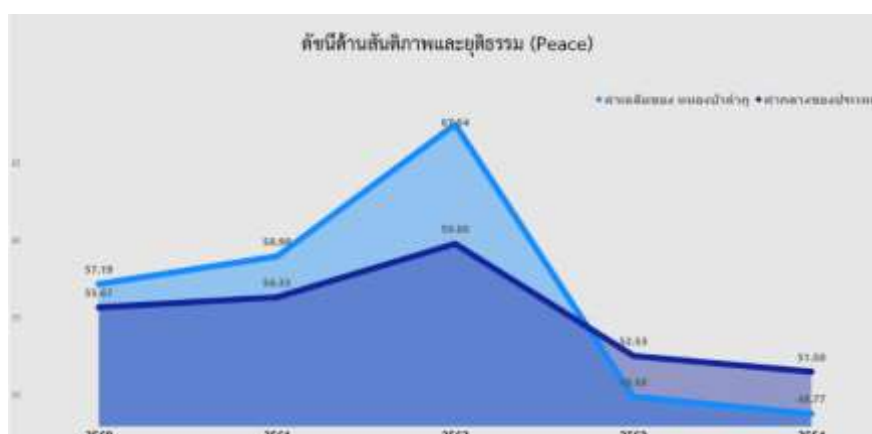
ดัชนีรวมการพัฒนาจังหวัดหนองบัวลำภู ต่ำกว่าค่ากลางของประเทศ แต่สูงกว่าปีที่ผ่านมา โดยการเปรียบเทียบค่าดัชนีระหว่างจังหวัด ปี 2564 ดัชนีรวมการพัฒนาจังหวัดหนองบัวลำภู เท่ากับ 48.84 ซึ่งต่ำกว่าค่ากลางของประเทศ (50.23) และการเปรียบเทียบค่าดัชนีระหว่างปี 2564 และปี 2563 ดัชนีรวมการพัฒนาจังหวัดหนองบัวลำภู ปี 2564 (48.84) ซึ่งสูงกว่าปี 2563 (47.82) ดังภาพ 10



ภาพ 10 ดัชนีการพัฒนารวมของจังหวัดหนองบัวลำภู เทียบกับค่ากลางประเทศปี 2560 – 2564

## 2. ด้านสันติภาพและยุติธรรม

การเปรียบเทียบค่าดัชนีระหว่างจังหวัด ปี 2564 ด้านสันติภาพและยุติธรรมของจังหวัดหนองบัวลำภู เท่ากับ 48.77 ซึ่งต่ำกว่าค่ากลางของประเทศ (51.50) และการเปรียบเทียบค่าดัชนีระหว่างปี ด้านสันติภาพและยุติธรรมของจังหวัดหนองบัวลำภู ปี 2564 (48.77) มีค่าต่ำกว่า ปี 2563 (49.88) ดังภาพ 11



ภาพ 11 ดัชนีการพัฒนาด้านสันติภาพและยุติธรรมของจังหวัดหนองบัวลำภู เทียบกับค่ากลางประเทศ ปี 2560 – 2564

จากผลการวิเคราะห์การเปรียบเทียบค่าดัชนีระหว่างจังหวัดและการเปรียบเทียบค่าดัชนีระหว่างปี ด้านสันติภาพและยุติธรรมของจังหวัดหนองบัวลำภู พบว่า ค่าดัชนีด้านสันติภาพและยุติธรรมของ

จังหวัดหนองบัวลำภู มีค่าต่ำกว่าค่ากลางของประเทศ และต่ำกว่าปีที่ผ่านมา จึงควรให้ความสำคัญในการพัฒนาตัวชี้วัดในมิติการพัฒนาด้านสันติภาพและยุติธรรมเป็นลำดับแรก ทั้งนี้ ดัชนีการพัฒนาด้านสันติภาพและยุติธรรมประกอบด้วยตัวชี้วัด 5 ตัวชี้วัด โดยแบ่งตัวชี้วัดออกเป็น 2 กลุ่ม คือ

1. ตัวชี้วัดที่ต้องพัฒนา คือ ค่าตัวชี้วัดของจังหวัดหนองบัวลำภู ที่มีค่าสูงกว่าค่ากลางของประเทศ สำหรับตัวชี้วัดที่มีการผกผันข้อมูล<sup>24</sup> และค่าตัวชี้วัดของจังหวัดหนองบัวลำภู ที่มีค่าต่ำกว่าค่ากลางของประเทศ สำหรับตัวชี้วัดที่แปรผันตามข้อมูล<sup>25</sup>

2. ตัวชี้วัดที่มีการพัฒนาที่ดี คือ ค่าตัวชี้วัดของจังหวัดหนองบัวลำภู ที่มีค่าต่ำกว่าค่ากลางของประเทศสำหรับตัวชี้วัดที่มีการผกผันข้อมูล และค่าตัวชี้วัดของจังหวัดหนองบัวลำภู ที่มีค่าสูงกว่าค่ากลางของประเทศสำหรับตัวชี้วัดที่แปรผันตามข้อมูล

การนำเสนอค่าดัชนีของตัวชี้วัดในแต่ละมิติ มีลักษณะเป็นแผนภูมิมาตรวัด (Gauge chart) เป็นแผนภูมิที่แสดงข้อมูลค่าดัชนีของตัวชี้วัดเปรียบเทียบกับค่ากลางของประเทศ มีลักษณะเป็นแผนภูมิครึ่งวงกลม (ครึ่งบน) จะแสดงค่าดัชนีของตัวชี้วัดในช่องว่างภายในครึ่งวงกลม โดยจะมีเข็มที่ชี้ไปยังตำแหน่งค่าดัชนีของตัวชี้วัดนั้นๆ และมีค่ากลางของประเทศอยู่กึ่งกลางของกราฟ พื้นสีในกราฟประกอบด้วย 2 สี คือ แดงและเขียว ซึ่งมีการแปรความหมายตามการแปรผันของข้อมูล ดังนี้

1. เข็มมีเตอร์ชี้ในพื้นที่สีแดง หมายถึง ตัวชี้วัดนั้นต้องพัฒนา
2. เข็มมีเตอร์ชี้ในพื้นที่สีเขียว หมายถึง ตัวชี้วัดนั้นมีการพัฒนาที่ดี

ตาราง 6 ตัวชี้วัดที่ต้องพัฒนาและตัวชี้วัดที่มีการพัฒนาที่ดีของดัชนีด้านสันติภาพและยุติธรรม

ตัวชี้วัด	ค่าดัชนี
<b>1. ตัวชี้วัดที่ต้องพัฒนา (3 ตัวชี้วัด)</b>	
1.1 ตัวชี้วัดที่มีการผกผันข้อมูล (1 ตัวชี้วัด)	
PC_05 การฆ่าตัวตายสำเร็จ	

<sup>24</sup> ตัวชี้วัดที่มีการผกผันข้อมูล หรือตัวชี้วัดเชิงลบ (Negative indicators) คือ ตัวแปรที่ยิ่งมีค่าสูง จะยิ่งไม่ดี

<sup>25</sup> ตัวชี้วัดที่แปรผันตามข้อมูล หรือตัวชี้วัดเชิงบวก (Positive indicators) คือ ตัวแปรที่ยิ่งมีค่าสูง จะยิ่งดี

ตาราง 6 ตัวชี้วัดที่ต้องพัฒนาและตัวชี้วัดที่มีการพัฒนาที่ดีของดัชนีด้านสันติภาพและยุติธรรม (ต่อ)

ตัวชี้วัด	ค่าดัชนี
1.2 ตัวชี้วัดที่แปรผันตามข้อมูล (2 ตัวชี้วัด)	
PC_03 จำนวนผู้เข้ารับการรักษาพยาบาล	<p>PC_03 220.43</p>
PC_04 จำนวนเจ้าหน้าที่ตำรวจ	<p>PC_04 143.61</p>
2. ตัวชี้วัดที่มีการพัฒนาที่ดี (2 ตัวชี้วัด)	
2.1 ตัวชี้วัดที่มีการพัฒนาข้อมูล (2 ตัวชี้วัด)	
PC_01 การแจ้งความคดี ชีวิต ร่างกาย เพศ และ คดีประทุษร้ายต่อทรัพย์	<p>PC_01 67.58</p>
PC_02 จำนวนผู้ต้องหาคดียาเสพติด	<p>PC_02 327.90</p>

### 3. ด้านความเป็นหุ้นส่วนพัฒนา

การเปรียบเทียบค่าดัชนีระหว่างจังหวัด ปี 2564 ด้านความเป็นหุ้นส่วนพัฒนา ของจังหวัดหนองบัวลำภู เท่ากับ 48.57 ซึ่งต่ำกว่าค่ากลางของประเทศ (49.90) และการเปรียบเทียบค่าดัชนีระหว่างปี ด้านความเป็นหุ้นส่วนพัฒนา ของจังหวัดหนองบัวลำภู ปี 2564 (48.57) มีค่าต่ำกว่า ปี 2563 (49.04) ดังภาพ 12




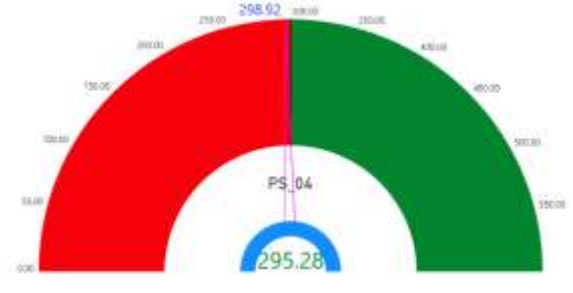
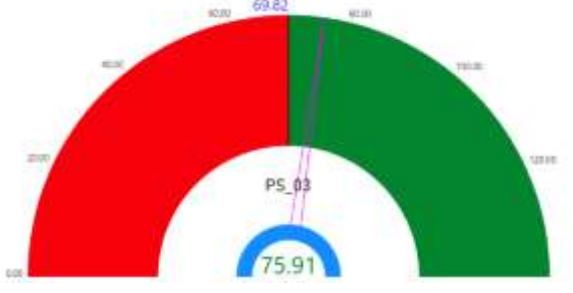
ภาพ 12 ดัชนีการพัฒนาด้านความเป็นหุ้นส่วนพัฒนาของจังหวัดหนองบัวลำภูเทียบกับค่ากลางประเทศ ปี 2560 – 2564

จากผลการวิเคราะห์การเปรียบเทียบค่าดัชนีระหว่างจังหวัดและการเปรียบเทียบค่าดัชนีระหว่างปี ด้านความเป็นหุ้นส่วนพัฒนาของจังหวัดหนองบัวลำภู พบว่ามีค่าต่ำกว่าค่ากลางของประเทศ และต่ำกว่าปีที่ผ่านมาเล็กน้อย จึงควรให้ความสำคัญในการพัฒนาตัวชี้วัดในมิติการพัฒนาด้านความเป็นหุ้นส่วนพัฒนาเป็นลำดับต่อไป ทั้งนี้ ดัชนีด้านความเป็นหุ้นส่วนพัฒนาประกอบด้วยตัวชี้วัด 4 ตัวชี้วัด แบ่งตามตัวชี้วัดที่ต้องพัฒนา และตัวชี้วัดที่มีการพัฒนาที่ดี มีรายละเอียดดังนี้

ตาราง 7 ตัวชี้วัดที่ต้องพัฒนาและตัวชี้วัดที่มีการพัฒนาที่ดีของดัชนีด้านความเป็นหุ้นส่วนพัฒนา

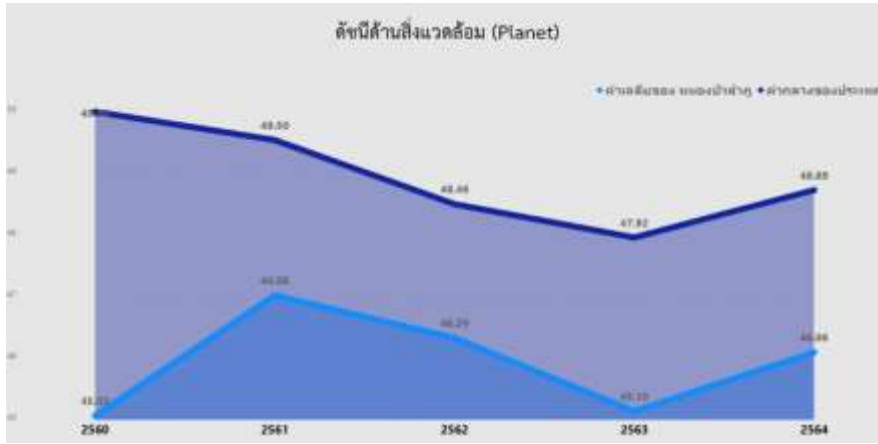
ตัวชี้วัด	ค่าดัชนี
<b>1. ตัวชี้วัดที่ต้องพัฒนา (3 ตัวชี้วัด)</b>	
1.1 ตัวชี้วัดที่แปรผันตามข้อมูล (3 ตัวชี้วัด)	
PS_01 ประชากรที่เข้าถึงอินเทอร์เน็ต	

ตาราง 7 ตัวชี้วัดที่ต้องพัฒนาและตัวชี้วัดที่มีการพัฒนาที่ดีของดัชนีด้านความเป็นหุ้นส่วนพัฒนา (ต่อ)

ตัวชี้วัด	ค่าดัชนี
PS_02 ภาษีที่ท้องถิ่นจัดเก็บได้ต่อรายได้รวมที่ไม่รวมเงินอุดหนุนและเงินอุดหนุนเฉพาะกิจ	
PS_04 จำนวนองค์กรชุมชน	
<b>2. ตัวชี้วัดที่มีการพัฒนาที่ดี (1 ตัวชี้วัด)</b>	
2.1 ตัวชี้วัดที่แปรผันตามข้อมูล (1 ตัวชี้วัด)	
PS_03 ความสามารถในการเบิกจ่ายงบประมาณของจังหวัด	

#### 4. ด้านสิ่งแวดล้อม

การเปรียบเทียบค่าดัชนีระหว่างจังหวัด ปี 2564 ด้านสิ่งแวดล้อมของจังหวัดหนองบัวลำภู เท่ากับ 46.06 ซึ่งต่ำกว่าค่ากลางของประเทศ (48.69) และการเปรียบเทียบค่าดัชนีระหว่างปี ด้านสิ่งแวดล้อมของจังหวัดหนองบัวลำภู ปี 2564 (46.06) มีค่าสูงกว่า ปี 2563 (45.10) ดังภาพ 13





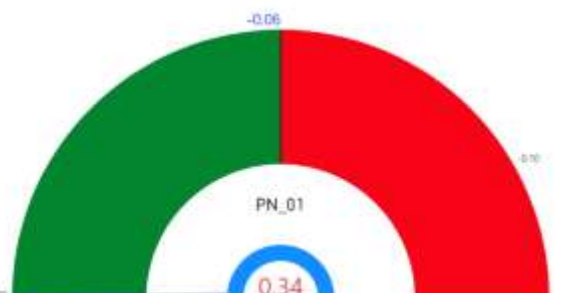
ภาพ 13 ดัชนีด้านพัฒนาด้านสิ่งแวดล้อมของจังหวัดหนองบัวลำภู เทียบกับค่ากลางประเทศปี 2560 – 2564

จากผลการวิเคราะห์การเปรียบเทียบค่าดัชนีระหว่างจังหวัดและการเปรียบเทียบค่าดัชนีระหว่างปี ด้านสิ่งแวดล้อมของจังหวัดหนองบัวลำภู พบว่า ค่าดัชนีด้านสิ่งแวดล้อมมีค่าต่ำกว่าค่ากลางของประเทศ แต่สูงกว่าปีที่ผ่านมา จึงควรให้ความสำคัญในการพัฒนาตัวชี้วัดในมิติการพัฒนาด้านสิ่งแวดล้อมเป็นลำดับต่อไป ทั้งนี้ ดัชนีด้านสิ่งแวดล้อมประกอบด้วยตัวชี้วัด 5 ตัวชี้วัด แบ่งตามตัวชี้วัดที่ต้องพัฒนาและตัวชี้วัดที่มีการพัฒนาที่ดี มีรายละเอียดดังนี้

ตาราง 8 ตัวชี้วัดที่ต้องพัฒนาและตัวชี้วัดที่มีการพัฒนาที่ดีของดัชนีด้านพัฒนาด้านสิ่งแวดล้อม

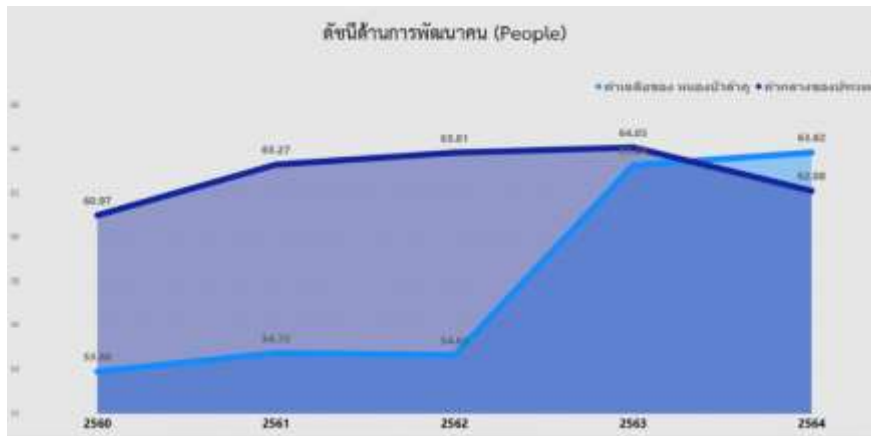
ตัวชี้วัด	ค่าดัชนี
<b>1. ตัวชี้วัดที่ต้องพัฒนา (3 ตัวชี้วัด)</b>	
1.1 ตัวชี้วัดที่มีการผูกพันข้อมูล (1 ตัวชี้วัด)	
PN_05 อัตราการร้องเรียนปัญหามลพิษ	
1.2 ตัวชี้วัดที่แปรผันตามข้อมูล (2 ตัวชี้วัด)	
PN_02 สัดส่วนปริมาณขยะที่กำจัดถูกต้องต่อปริมาณขยะที่เกิดขึ้น	

ตาราง 8 ตัวชี้วัดที่ต้องพัฒนาและตัวชี้วัดที่มีการพัฒนาที่ดีของดัชนีด้านพัฒนาด้านสิ่งแวดล้อม (ต่อ)

ตัวชี้วัด	ค่าดัชนี
PN_03 คริวเรือนที่เข้าถึงน้ำประปา	
<b>2. ตัวชี้วัดที่มีการพัฒนาที่ดี (2 ตัวชี้วัด)</b>	
2.1 ตัวชี้วัดที่มีการผูกผันข้อมูล (1 ตัวชี้วัด)	
PN_04 ประชากรที่ประสบภัยพิบัติ	
2.2 ตัวชี้วัดที่แปรผันตามข้อมูล (1 ตัวชี้วัด)	
PN_01 อัตราการเปลี่ยนแปลงของพื้นที่ป่าไม้ในจังหวัด	

## 5. ดัชนีด้านการพัฒนาคน

การเปรียบเทียบค่าดัชนีระหว่างจังหวัด ปี 2564 ด้านการพัฒนาดคน ของจังหวัดหนองบัวลำภู เท่ากับ 63.82 ซึ่งสูงกว่าค่ากลางของประเทศ (62.08) และการเปรียบเทียบค่าดัชนีระหว่างปี ด้านการพัฒนาดคน ของจังหวัดหนองบัวลำภู ปี 2564 (63.82) มีค่าสูงกว่า ปี 2563 (63.24) ดังภาพ 14



ภาพ 14 ดัชนีด้านการพัฒนาคนของจังหวัดหนองบัวลำภู เทียบกับค่ากลางประเทศปี 2560 – 2564

จากผลการวิเคราะห์การเปรียบเทียบค่าดัชนีระหว่างจังหวัดและการเปรียบเทียบค่าดัชนีระหว่างปีด้านการพัฒนาคนจังหวัดหนองบัวลำภู พบว่าค่าสูงกว่าค่ากลางของประเทศ และสูงกว่าปีที่ผ่านมาเล็กน้อย จึงควรให้ความสำคัญในการพัฒนาตัวชี้วัดในมิติการพัฒนาคนเป็นลำดับต่อไป ทั้งนี้ดัชนีด้านการพัฒนาคนประกอบด้วยตัวชี้วัด 9 ตัวชี้วัด แบ่งตามตัวชี้วัดที่ต้องพัฒนาและตัวชี้วัดที่มีการพัฒนาที่ดี มีรายละเอียดดังนี้

ตาราง 9 ตัวชี้วัดที่ต้องพัฒนาและตัวชี้วัดที่มีการพัฒนาที่ดีของดัชนีด้านการพัฒนาคน

ตัวชี้วัด	ค่าดัชนี
<b>1. ตัวชี้วัดที่ต้องพัฒนา (6 ตัวชี้วัด)</b>	
1.1 ตัวชี้วัดที่มีการผูกพันข้อมูล (3 ตัวชี้วัด)	
PP_01 สัดส่วนประชากรยากจน	
PP_04 อัตราการคลอดมีชีพในหญิงอายุ 15 – 19 ปี	

ตาราง 9 ตัวชี้วัดที่ต้องพัฒนาและตัวชี้วัดที่มีการพัฒนาที่ดีของดัชนีด้านการพัฒนาคน (ต่อ)

ตัวชี้วัด	ค่าดัชนี
PP_06 อัตราส่วนประชากรต่อแพทย์	<p>PP_06</p> <p>710.0</p>
1.2 ตัวชี้วัดที่แปรผันตามข้อมูล (3 ตัวชี้วัด)	
PP_07 การเข้าเรียนมัธยมศึกษาตอนปลายและอาชีวศึกษา	<p>PP_07</p> <p>74.14</p>
PP_08 จำนวนปีการศึกษาเฉลี่ยประชากรไทยอายุ 15 - 59 ปี	<p>PP_08</p> <p>7.89</p>
PP_09 คะแนนเฉลี่ยการทดสอบ O-NET ระดับมัธยมศึกษาตอนปลาย	<p>PP_09</p> <p>29.79</p>

ตาราง 9 ตัวชี้วัดที่ต้องพัฒนาและตัวชี้วัดที่มีการพัฒนาที่ดีของดัชนีด้านการพัฒนาคน (ต่อ)

ตัวชี้วัด	ค่าดัชนี
<b>2. ตัวชี้วัดที่มีการพัฒนาที่ดี (3 ตัวชี้วัด)</b>	
2.1 ตัวชี้วัดที่มีการผกผันข้อมูล (2 ตัวชี้วัด)	
PP_02 ทารกแรกเกิดที่มีน้ำหนักต่ำกว่าเกณฑ์	
PP_05 ประชากรที่เจ็บป่วยที่เป็นผู้ป่วยใน	
2.2 ตัวชี้วัดที่แปรผันตามข้อมูล (1 ตัวชี้วัด)	
PP_03 เด็ก 0 - 5 ปีที่มีพัฒนาการสมวัย	

## 6. ด้านเศรษฐกิจและความมั่งคั่ง

การเปรียบเทียบค่าดัชนีระหว่างจังหวัด ปี 2564 ด้านเศรษฐกิจและความมั่งคั่งของจังหวัดหนองบัวลำภู เท่ากับ 39.91 ซึ่งสูงกว่าค่ากลางของประเทศ (39.80) และการเปรียบเทียบค่าดัชนีระหว่างปี ด้านเศรษฐกิจและความมั่งคั่งของจังหวัดหนองบัวลำภู ปี 2564 (39.91) มีค่าสูงกว่า ปี 2563 (35.86) ดังภาพ 15








ภาพ 15 ดัชนีการพัฒนาด้านเศรษฐกิจและความมั่งคั่งของหนองบัวลำภู เทียบกับค่ากลางประเทศปี 2560 – 2564

จากผลการวิเคราะห์การเปรียบเทียบค่าดัชนีระหว่างจังหวัดและการเปรียบเทียบค่าดัชนีระหว่างปี ด้านเศรษฐกิจและความมั่งคั่งของจังหวัดหนองบัวลำภู พบว่า มีค่าสูงกว่าค่ากลางของประเทศ และสูงกว่าปีที่ผ่านมา จึงควรให้ความสำคัญในการพัฒนาตัวชี้วัดในมิติการพัฒนาด้านเศรษฐกิจและความมั่งคั่งเป็นลำดับสุดท้าย ทั้งนี้ดัชนีด้านเศรษฐกิจและความมั่งคั่ง ประกอบด้วยตัวชี้วัด 11 ตัวชี้วัด แบ่งตามตัวชี้วัดที่ต้องพัฒนา และตัวชี้วัดที่มีการพัฒนาที่ดี มีรายละเอียดดังนี้





ตาราง 10 ตัวชี้วัดที่ต้องพัฒนาและตัวชี้วัดที่มีการพัฒนาที่ดีของดัชนีด้านเศรษฐกิจและความมั่งคั่ง

ตัวชี้วัด	ค่าดัชนี
<b>1. ตัวชี้วัดที่ต้องพัฒนา (7 ตัวชี้วัด)</b>	
1.1 ตัวชี้วัดที่มีการผูกผันข้อมูล (3 ตัวชี้วัด)	
PT_05 อัตราการว่างงาน	
PT_06 อัตราส่วนหนี้เฉลี่ยต่อรายได้เฉลี่ยของครัวเรือน	

ตาราง 10 ตัวชี้วัดที่ต้องพัฒนาและตัวชี้วัดที่มีการพัฒนาที่ดีของดัชนีด้านเศรษฐกิจและความมั่งคั่ง (ต่อ)

ตัวชี้วัด	ค่าดัชนี
PT_11 สัมประสิทธิ์ความไม่เสมอภาคของรายได้	
1.2 ตัวชี้วัดที่แปรผันตามข้อมูล (4 ตัวชี้วัด)	
PT_03 มูลค่าผลิตภัณฑ์จังหวัดเฉลี่ยต่อหัว	
PT_04 อัตราการขยายตัวรายได้ท่องเที่ยว	
PT_07 ผลิตภาพแรงงาน	
PT_08 แรงงานที่มีหลักประกันทางสังคม	

ตาราง 10 ตัวชี้วัดที่ต้องพัฒนาและตัวชี้วัดที่มีการพัฒนาที่ดีของดัชนีด้านเศรษฐกิจและความมั่งคั่ง (ต่อ)

ตัวชี้วัด	ค่าดัชนี
<b>2. ตัวชี้วัดที่มีการพัฒนาที่ดี (4 ตัวชี้วัด)</b>	
2.1 ตัวชี้วัดที่แปรผันตามข้อมูล (4 ตัวชี้วัด)	
PT_01 อัตราการเปลี่ยนแปลงของรายได้เฉลี่ยของเดือนของครัวเรือนในจังหวัด	
PT_02 อัตราการเปลี่ยนแปลงของผลิตภัณฑ์จังหวัด	
PT_09 ครัวเรือนที่มีที่อยู่อาศัยใช้วัสดุคงทนและเป็นของตนเอง	
PT_10 หมู่บ้านที่ถนนสายหลักใช้การได้ตลอดปี	

ดังนั้น การวิเคราะห์ตัวชี้วัดการพัฒนาจังหวัดหนองบัวลำภู สรุปได้ว่า ต้องให้ความสำคัญกับ มิติการพัฒนาสันติภาพและยุติธรรมและมีดีความเป็นหุ้นส่วนพัฒนาเป็นอันดับแรก จากนั้นจึงพัฒนาตัวชี้วัดด้านสิ่งแวดล้อมเป็นลำดับที่ 2 และมีมิติการพัฒนาคนและมิติด้านเศรษฐกิจและความมั่งคั่งเป็นลำดับสุดท้าย ผลการวิเคราะห์ตัวชี้วัดการพัฒนาจังหวัดหนองบัวลำภู โดยใช้วิธีการเปรียบเทียบค่าดัชนีระหว่างจังหวัดและการเปรียบเทียบค่าดัชนีระหว่างปี เพื่อวิเคราะห์ลำดับความสำคัญในการพัฒนาของ 34 ตัวชี้วัดสรุปได้ดังนี้

ตาราง 11 ลำดับความสำคัญของมิติการพัฒนาจังหวัดหนองบัวลำภู

ลำดับ ความสำคัญ	ตัวชี้วัด	การพัฒนา
<b>1</b>	<b>มิติสันติภาพและยุติธรรม (ต่ำกว่าค่ากลาง,ต่ำกว่าปีที่ผ่านมา)</b>	
	PC_03 จำนวนผู้เข้ารับการรักษาพยาบาล	ต้องพัฒนา
	PC_04 จำนวนเจ้าหน้าที่ตำรวจ	ต้องพัฒนา
	PC_05 การฆ่าตัวตายสำเร็จ	ต้องพัฒนา
	PC_01 การแจ้งความคดี ชีวิต ร่างกาย เพศ และคดีประทุษร้ายต่อทรัพย์สิน	มีการพัฒนาที่ดี
	PC_02 จำนวนผู้ต้องหาคดียาเสพติด	มีการพัฒนาที่ดี
<b>1</b>	<b>มิติความเป็นหุ้นส่วนพัฒนา (ต่ำกว่าค่ากลาง,ต่ำกว่าปีที่ผ่านมา)</b>	
	PS_01 ประชากรที่เข้าถึงอินเทอร์เน็ต	ต้องพัฒนา
	PS_02 ภาษีที่ท้องถิ่นจัดเก็บได้ต่อรายได้รวมที่ไม่รวมเงินอุดหนุนและเงินอุดหนุนเฉพาะกิจ	ต้องพัฒนา
	PS_04 จำนวนองค์กรชุมชน	ต้องพัฒนา
	PS_03 ความสามารถในการเบิกจ่ายงบประมาณของจังหวัด	มีการพัฒนาที่ดี
<b>2</b>	<b>มิติสิ่งแวดล้อม (ต่ำกว่าค่ากลาง,สูงกว่าปีที่ผ่านมา)</b>	
	PN_02 สัดส่วนปริมาณขยะที่กำจัดถูกต้องต่อปริมาณขยะที่เกิดขึ้น	ต้องพัฒนา
	PN_03 คริวเรือนที่เข้าถึงน้ำประปา	ต้องพัฒนา
	PN_05 อัตราการร้องเรียนปัญหามลพิษ	ต้องพัฒนา
	PN_01 อัตราการเปลี่ยนแปลงของพื้นที่ป่าไม้ในจังหวัด	มีการพัฒนาที่ดี
	PN_04 ประชากรที่ประสบภัยพิบัติ	มีการพัฒนาที่ดี
<b>3</b>	<b>มิติการพัฒนาคน (สูงกว่าค่ากลาง,สูงกว่าปีที่ผ่านมา)</b>	
	PP_01 สัดส่วนประชากรยากจน	ต้องพัฒนา
	PP_04 อัตราการคลอดมีชีพในหญิงอายุ 15-19 ปี	ต้องพัฒนา
	PP_06 อัตราส่วนประชากรต่อแพทย์	ต้องพัฒนา
	PP_07 การเข้าเรียนมัธยมศึกษาตอนปลายและอาชีวศึกษา	ต้องพัฒนา
	PP_08 จำนวนปีการศึกษาเฉลี่ยประชากรไทยอายุ 15-59 ปี	ต้องพัฒนา
	PP_09 คะแนนเฉลี่ยการทดสอบ O-NET ระดับมัธยมศึกษาตอนปลาย	ต้องพัฒนา
	PP_02 ทารกแรกเกิดที่มีน้ำหนักต่ำกว่าเกณฑ์	มีการพัฒนาที่ดี
	PP_03 เด็ก 0-5 ปีที่มีพัฒนาการสมวัย	มีการพัฒนาที่ดี
	PP_05 ประชากรที่เจ็บป่วยที่เป็นผู้ป่วยใน	มีการพัฒนาที่ดี

ตาราง 11 ลำดับความสำคัญของมิติการพัฒนาจังหวัดหนองบัวลำภู (ต่อ)

ลำดับ ความสำคัญ	ตัวชี้วัด	การพัฒนา
<b>3</b>	<b>มิติเศรษฐกิจและความมั่งคั่ง (สูงกว่าค่ากลาง, สูงกว่าปีที่ผ่านมา)</b>	
	PT_03 มูลค่าผลิตภัณฑ์จังหวัดเฉลี่ยต่อหัว	ต้องพัฒนา
	PT_04 อัตราการขยายตัวรายได้ท่องเที่ยว	ต้องพัฒนา
	PT_05 อัตราการว่างงาน	ต้องพัฒนา
	PT_06 อัตราส่วนหนี้เฉลี่ยต่อรายได้เฉลี่ยของครัวเรือน	ต้องพัฒนา
	PT_07 ผลิตภาพแรงงาน	ต้องพัฒนา
	PT_08 แรงงานที่มีหลักประกันทางสังคม	ต้องพัฒนา
	PT_11 สัมประสิทธิ์ความไม่เสมอภาคของรายได้	ต้องพัฒนา
	PT_01 อัตราการเปลี่ยนแปลงของรายได้เฉลี่ยของเดือนของครัวเรือนในจังหวัด	มีการพัฒนาที่ดี
	PT_02 อัตราการเปลี่ยนแปลงของผลิตภัณฑ์จังหวัด	มีการพัฒนาที่ดี
	PT_09 ครัวเรือนที่มีที่อยู่อาศัยใช้วัสดุคงทนและเป็นของตนเอง	มีการพัฒนาที่ดี
	PT_10 หมู่บ้านที่ถนนสายหลักใช้การได้ตลอดปี	มีการพัฒนาที่ดี

## บัญชีสถิติทางการที่เกี่ยวข้องกับการพัฒนาในระดับจังหวัด

บัญชีสถิติทางการที่เกี่ยวข้องกับการพัฒนาในระดับจังหวัด คือ บัญชีสถิติทางการจังหวัดหนองบัวลำภู ประกอบด้วย

- 3.1 บัญชีสถิติทางการตามประเด็นการพัฒนาจังหวัด
- 3.2 บัญชีสถิติทางการตามตัวชี้วัดการพัฒนาจังหวัด
- 3.3 บัญชีสถิติทางการตามประเด็นสำคัญ (Pain Point)

บัญชีสถิติทางการที่เกี่ยวข้องกับการพัฒนาในระดับจังหวัดจะประกอบด้วยชุดข้อมูลต่าง ๆ ที่สำคัญและจำเป็น ได้แก่ ชุดข้อมูลตามแผนพัฒนาจังหวัดฉบับปัจจุบัน นโยบายของผู้บริหารในจังหวัด ประเด็นสำคัญในพื้นที่ ตัวชี้วัดการพัฒนาระดับจังหวัดของสำนักงานสภาพัฒนาการเศรษฐกิจและสังคมแห่งชาติ (กันยายน 2566) เป้าหมายการพัฒนาที่ยั่งยืน เป็นต้น ซึ่งจังหวัดหนองบัวลำภู มีบัญชีสถิติทางการที่เกี่ยวข้องกับการพัฒนาในระดับจังหวัด ดังนี้

### 3.1 บัญชีสถิติทางการตามประเด็นการพัฒนาจังหวัด

บัญชีสถิติทางการตามประเด็นการพัฒนาจังหวัด แสดงรายการสถิติทางการที่สำคัญและจำเป็นในการกำหนดนโยบาย ติดตาม และประเมินผลการดำเนินงานในระดับจังหวัด มีความสอดคล้องตามประเด็นการพัฒนาจังหวัดในแผนพัฒนาจังหวัดฉบับปัจจุบัน ซึ่งได้มีการทบทวนทุกปี เพื่อให้มีรายสถิติทางการที่ทันสมัยและสามารถตอบสนองการณการพัฒนาจังหวัดได้อย่างตรงเป้าหมาย วัตถุประสงค์ และตัวชี้วัดของแผนพัฒนาจังหวัด โดยประกอบด้วย

- ห่วงโซ่คุณค่า (VC)
- ปัจจัยแห่งความสำเร็จ (CSF)
- ตัวชี้วัด
- Official Statistics Identification (OS ID)
- รายการสถิติทางการ
- สถานะความพร้อมเผยแพร่ (Tier)
- หน่วยงานเจ้าของข้อมูล
- ระดับหน่วยงานเจ้าของข้อมูล
- หมายเหตุ

ในการจัดทำบัญชีสถิติทางการตามประเด็นการพัฒนาจังหวัดจะใช้ห่วงโซ่คุณค่าของประเทศไทย 140 เป้าหมายแผนแม่บทย่อย ภายใต้แผนแม่บทภายใต้ยุทธศาสตร์ชาติ (23 ประเด็น) เป็นกรอบในการ

วิเคราะห์ห่วงโซ่คุณค่าของประเด็นการพัฒนาจังหวัด เพื่อกำหนดรายการสถิติทางการที่สอดคล้องตามห่วงโซ่คุณค่าดังกล่าว ทำให้ได้บัญชีสถิติทางการที่สอดคล้องตามประเด็นการพัฒนาจังหวัด

### 3.1.1 บัญชีสถิติทางการที่สอดคล้องตามประเด็นการพัฒนาที่ 1 ส่งเสริมและยกระดับการเกษตรมูลค่าสูง

วัตถุประสงค์ ส่งเสริมและพัฒนาการเกษตรสู่เกษตรกรนวัตกรรมขั้นสูง

ตัวชี้วัด

1. อัตราการขยายตัวของผลิตภัณฑ์มวลรวมภาคเกษตรเพิ่มขึ้น
2. พื้นที่เกษตรปลอดภัยเพิ่มขึ้น
3. มูลค่าสินค้าเกษตรอัตลักษณ์พื้นถิ่น เกษตรชีวภาพ เกษตรปลอดภัย และเกษตรแปรรูปเพิ่มขึ้น
4. จำนวนกลุ่มเกษตรกร Smart Farmer และ Young Smart Farmer เพิ่มขึ้น

ในการขับเคลื่อนประเด็นการพัฒนาที่ 1 ส่งเสริมและยกระดับการเกษตรมูลค่าสูง ได้มีการวิเคราะห์สถานการณ์ แนวโน้มการพัฒนาจังหวัดหนองบัวลำภู ซึ่งจำเป็นต้องมีบัญชีสถิติทางการที่ตอบประเด็นการพัฒนาดังกล่าว โดยการได้มาซึ่งบัญชีสถิติทางการจะเริ่มจากการวิเคราะห์ห่วงโซ่คุณค่าของประเทศไทย 140 เป้าหมายแผนแม่บทย่อย ภายใต้แผนแม่บทภายใต้ยุทธศาสตร์ชาติ (23 ประเด็น) ที่สอดคล้องกับประเด็นการพัฒนาที่ 1 ของแผนพัฒนาจังหวัดหนองบัวลำภู คือ ประเด็น 3 การเกษตร ประกอบด้วย

- แผนแม่บทย่อย 3.1 เกษตรอัตลักษณ์พื้นถิ่น  
เป้าหมาย 030101 สินค้าเกษตรอัตลักษณ์พื้นถิ่นมีค่าเพิ่มขึ้น
- แผนแม่บทย่อย 3.2 เกษตรปลอดภัย  
เป้าหมาย 030201 สินค้าเกษตรปลอดภัยมีมูลค่าเพิ่มขึ้น
- แผนแม่บทย่อย 3.3 เกษตรชีวภาพ  
เป้าหมาย 030301 สินค้าเกษตรชีวภาพมีมูลค่าเพิ่มขึ้น
- แผนแม่บทย่อย 3.4 เกษตรแปรรูป  
เป้าหมาย 030401 สินค้าเกษตรแปรรูปและผลิตภัณฑ์มีมูลค่าเพิ่มขึ้น
- แผนแม่บทย่อย 3.6 การพัฒนาระบบนิเวศการเกษตร  
เป้าหมาย 030602 สถาบันเกษตรกร (สหกรณ์ วิสาหกิจชุมชน และกลุ่มเป้าหมาย) ที่ขึ้นทะเบียนกับกระทรวงเกษตรและสหกรณ์ มีความเข้มแข็งในระดับมาตรฐานเพิ่มขึ้น

จากนั้นจัดทำห่วงโซ่คุณค่า “การเกษตร” ดังภาพ 16 และสามารถวิเคราะห์ห่วงโซ่คุณค่าที่สอดคล้องกับแผนพัฒนาจังหวัดหนองบัวลำภู เรื่อง “การส่งเสริมและเพิ่มมูลค่าสินค้าเกษตรจังหวัดหนองบัวลำภู” ดังภาพ 17

ในการศึกษาแผนต่าง ๆ ที่เกี่ยวข้องกับห่วงโซ่คุณค่า โดยศึกษายุทธศาสตร์ กลยุทธ์ แนวทางการพัฒนา ตลอดจนตัวชี้วัดภายใต้แผนระดับ 3 เช่น ยุทธศาสตร์เกษตรและสหกรณ์ ระยะ 20 ปี แผนปฏิบัติการเกษตรอัจฉริยะ และแผนพัฒนาสถิติสาขาเกษตร ที่สอดคล้องกับปัจจัยสู่ความสำเร็จ พร้อมทั้งกำหนด

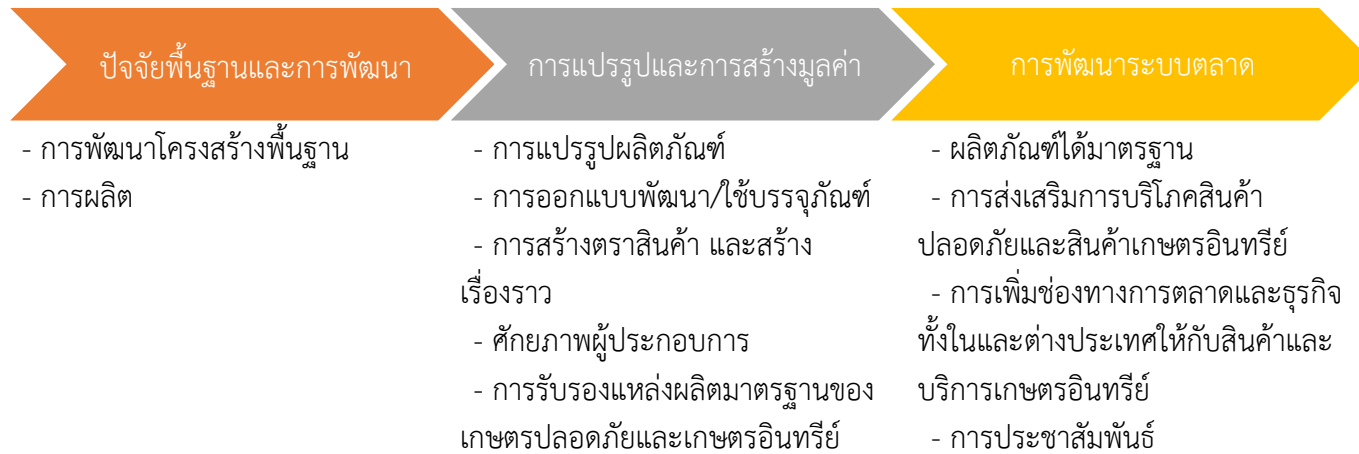
รายการสถิติที่สำคัญและจำเป็น ทำให้ได้บัญชีสถิติทางการตามประเด็นการพัฒนานที่ 1 คือ บัญชีสถิติทางการ  
“การส่งเสริมและเพิ่มมูลค่าสินค้าเกษตรจังหวัดหนองบัวลำภู” ดังตาราง 12

## ห่วงโซ่คุณค่า “การเกษตร”



ภาพ 16 ห่วงโซ่คุณค่า “การเกษตร”

### ห่วงโซ่คุณค่า “การส่งเสริมและเพิ่มมูลค่าสินค้าเกษตรจังหวัดหนองบัวลำภู”



ภาพ 17 ห่วงโซ่คุณค่า “การส่งเสริมและเพิ่มมูลค่าสินค้าเกษตรจังหวัดหนองบัวลำภู”

ตาราง 12 บัญชีสถิติทางการ “การส่งเสริมและเพิ่มมูลค่าสินค้าเกษตรจังหวัดหนองบัวลำภู”

ห่วงโซ่คุณค่า (VC)	ปัจจัยแห่งความสำเร็จ (CSF)	ตัวชี้วัด	OS ID	รายการสถิติทางการ	สถานะความพร้อมเผยแพร่ (Tier)	หน่วยงานเจ้าของข้อมูล	ระดับหน่วยงานเจ้าของข้อมูล	หมายเหตุ
ปัจจัยพื้นฐานและการพัฒนา	การพัฒนาโครงสร้างพื้นฐาน	ร้อยละของพื้นที่เกษตรปลอดภัย (GAP) เพิ่มขึ้น	0193	พื้นที่เกษตรปลอดภัย (GAP)	Tier 1	กรมส่งเสริมการเกษตร	กรม	
ปัจจัยพื้นฐานและการพัฒนา	การพัฒนาโครงสร้างพื้นฐาน	ร้อยละของจำนวนวิสาหกิจชุมชนเพิ่มขึ้น	0122	จำนวนวิสาหกิจชุมชน	Tier 1	กรมส่งเสริมการเกษตร	กรม	
ปัจจัยพื้นฐานและการพัฒนา	การพัฒนาโครงสร้างพื้นฐาน	จำนวนปริมาณเก็บกักน้ำเพิ่มขึ้น	0083	จำนวนปริมาณเก็บกักน้ำ	Tier 1	กรมชลประทาน	กรม	
ปัจจัยพื้นฐานและการพัฒนา	การพัฒนาโครงสร้างพื้นฐาน	พื้นที่ชลประทาน เพิ่มขึ้น	0109	จำนวนพื้นที่ชลประทาน	Tier 1	กรมชลประทาน	กรม	
ปัจจัยพื้นฐานและการพัฒนา	การพัฒนาโครงสร้างพื้นฐาน	จำนวนพื้นที่ที่ได้รับประโยชน์ในเขตชลประทานเพิ่มขึ้น	0112	จำนวนพื้นที่ที่ได้รับประโยชน์ในเขตชลประทาน	Tier 1	กรมชลประทาน	กรม	
ปัจจัยพื้นฐานและการพัฒนา	การพัฒนาโครงสร้างพื้นฐาน	จำนวนครัวเรือนในเขตชลประทานที่ได้รับประโยชน์ เพิ่มขึ้น	0051	จำนวนครัวเรือนในเขตชลประทานที่ได้รับประโยชน์	Tier 2 (มีหน่วยงานรับผิดชอบ)	กรมชลประทาน	กรม	

ตาราง 12 บัญชีสถิติทางการ “การส่งเสริมและเพิ่มมูลค่าสินค้าเกษตรจังหวัดหนองบัวลำภู” (ต่อ)

ห่วงโซ่คุณค่า (VC)	ปัจจัยแห่งความสำเร็จ (CSF)	ตัวชี้วัด	OS ID	รายการสถิติทางการ	สถานะความพร้อมเผยแพร่ (Tier)	หน่วยงานเจ้าของข้อมูล	ระดับหน่วยงานเจ้าของข้อมูล	หมายเหตุ
ปัจจัยพื้นฐานและการพัฒนา	การผลิต	อัตราการเพิ่มของมูลค่าผลิตภัณฑ์มวลรวมจังหวัดภาคการเกษตร	0208	มูลค่าผลิตภัณฑ์มวลรวมจังหวัดภาคการเกษตร	Tier 2 (มีหน่วยงานรับผิดชอบ)	สำนักงานคณะกรรมการพัฒนาเศรษฐกิจและสังคมแห่งชาติ	กรม	
การแปรรูปและการสร้างมูลค่าเพิ่ม	การแปรรูปผลิตภัณฑ์	จำนวนผลิตภัณฑ์แปรรูปสินค้าเกษตร	0089	จำนวนผลิตภัณฑ์แปรรูปสินค้าเกษตร	Tier 1	กรมการพัฒนาชุมชน	กรม	
การแปรรูปและการสร้างมูลค่าเพิ่ม	การแปรรูปผลิตภัณฑ์	มูลค่าสินค้าเกษตรและผลิตภัณฑ์แปรรูปเพิ่มขึ้น	0203	มูลค่าการจำหน่ายสินค้าเกษตรแปรรูป	Tier 1	กรมการพัฒนาชุมชน	กรม	
การแปรรูปและการสร้างมูลค่าเพิ่ม	การออกแบบพัฒนา/ใช้บรรจุภัณฑ์	ผลิตภัณฑ์/สินค้าได้รับการพัฒนาบรรจุภัณฑ์เพิ่มขึ้น	0088	จำนวนผลิตภัณฑ์/สินค้าได้รับการพัฒนาบรรจุภัณฑ์	Tier 1	สำนักงานปลัดกระทรวงพาณิชย์	กรม	
การแปรรูปและการสร้างมูลค่าเพิ่ม	การสร้างตราสินค้า และสร้างเรื่องราว	การเพิ่มขึ้นของผลิตภัณฑ์/สินค้าที่ผ่านการจดทะเบียนตราสินค้า	0039	จำนวนของผลิตภัณฑ์/สินค้าที่ผ่านการจดทะเบียนตราสินค้า	Tier 1	สำนักงานปลัดกระทรวงพาณิชย์	กรม	
การแปรรูปและการสร้างมูลค่าเพิ่ม	ศักยภาพผู้ประกอบการ	ร้อยละที่เพิ่มขึ้นของผู้ประกอบการที่ได้รับการพัฒนาขีดความสามารถ	0095	จำนวนผู้ประกอบการที่ได้รับการพัฒนาขีดความสามารถ	Tier 1	กรมพัฒนาฝีมือแรงงาน	กรม	

ตาราง 12 บัญชีสถิติทางการ “การส่งเสริมและเพิ่มมูลค่าสินค้าเกษตรจังหวัดหนองบัวลำภู” (ต่อ)

ห่วงโซ่คุณค่า (VC)	ปัจจัยแห่งความสำเร็จ (CSF)	ตัวชี้วัด	OS ID	รายการสถิติทางการ	สถานะความพร้อมเผยแพร่ (Tier)	หน่วยงานเจ้าของข้อมูล	ระดับหน่วยงานเจ้าของข้อมูล	หมายเหตุ
การแปรรูปและการสร้างมูลค่าเพิ่ม	ศักยภาพผู้ประกอบการ	จำนวนกลุ่มเกษตรกร Smart Farmer และ Young Smart Farmer เพิ่มขึ้น	0004	เกษตรกรที่ผ่านการฝึกอบรมการพัฒนาศักยภาพทางการเกษตร Smart Farmer และ Young Smart Farmer	Tier 1	กรมส่งเสริมการเกษตร	กรม	
การแปรรูปและการสร้างมูลค่าเพิ่ม	การรับรองแหล่งผลิตมาตรฐานของเกษตรปลอดภัยและเกษตรอินทรีย์	จำนวนเกษตรกรที่ได้รับรองมาตรฐานการผลิตสินค้าเกษตร/เกษตรกรดีเด่น/เกษตรกรตัวอย่าง	0038	จำนวนเกษตรกรที่ได้รับรองมาตรฐานการผลิตสินค้าเกษตร/เกษตรกรดีเด่น/เกษตรกรตัวอย่าง	Tier 1	สำนักงานปลัดกระทรวงเกษตรและสหกรณ์	กรม	
การพัฒนาระบบการตลาด	ผลิตภัณฑ์ได้มาตรฐาน	ปริมาณสินค้าเกษตรและผลิตภัณฑ์แปรรูปสินค้าเกษตรที่ได้รับรองมาตรฐานการผลิตเพิ่มขึ้น	0187	ปริมาณสินค้าเกษตรและผลิตภัณฑ์แปรรูปสินค้าเกษตรที่ได้รับรองมาตรฐานการผลิตเพิ่มขึ้น	Tier 2 (มีหน่วยงานรับผิดชอบ)	สำนักงานปลัดกระทรวงเกษตรและสหกรณ์	กรม	
การพัฒนาระบบการตลาด	การส่งเสริมการบริโภคสินค้าปลอดภัยและสินค้าเกษตรอินทรีย์	ปริมาณสินค้าเกษตรและผลิตภัณฑ์แปรรูปสินค้าเกษตรที่ได้รับรองมาตรฐานการผลิตเพิ่มขึ้น	0151	จำนวนแหล่งรับซื้อสินค้าเกษตรปลอดภัย/เกษตรอินทรีย์	Tier 2 (มีหน่วยงานรับผิดชอบ)	สำนักงานปลัดกระทรวงพาณิชย์	กรม	
การพัฒนาระบบการตลาด	การเพิ่มช่องทางการตลาดให้กับสินค้าและบริการเกษตรอินทรีย์	จำนวนช่องทางการจำหน่ายสินค้าเกษตรปลอดภัยของจังหวัดที่เพิ่มขึ้น	0064	จำนวนช่องทางการจำหน่ายสินค้าเกษตรปลอดภัยของจังหวัด	Tier 2 (มีหน่วยงานรับผิดชอบ)	สำนักงานปลัดกระทรวงพาณิชย์	กรม	

ตาราง 12 บัญชีสถิติทางการ “การส่งเสริมและเพิ่มมูลค่าสินค้าเกษตรจังหวัดหนองบัวลำภู” (ต่อ)

ห่วงโซ่คุณค่า (VC)	ปัจจัยแห่งความสำเร็จ (CSF)	ตัวชี้วัด	OS ID	รายการสถิติทางการ	สถานะความพร้อมเผยแพร่ (Tier)	หน่วยงานเจ้าของข้อมูล	ระดับหน่วยงานเจ้าของข้อมูล	หมายเหตุ
การพัฒนาระบบการตลาด	การประชาสัมพันธ์	ผู้บริโภคได้รับข้อมูลข่าวสารที่ทั่วถึง	0049	จำนวนครั้งของการเผยแพร่สื่อประชาสัมพันธ์	Tier 1	สำนักงานปลัดกระทรวงพาณิชย์	กรม	

### 3.1.2 บัญชีสถิติทางการที่สอดคล้องตามประเด็นการพัฒนาที่ 2 พัฒนาขีดความสามารถทางการแข่งขันด้านอุตสาหกรรม การค้า การลงทุน บนฐานเศรษฐกิจ BCG

วัตถุประสงค์ เพิ่มขีดความสามารถในการแข่งขันด้านอุตสาหกรรม การค้า การลงทุน  
ตัวชี้วัด

1. อัตราการเพิ่มขึ้นของผลิตภัณฑ์มวลรวมนอกภาคเกษตร
2. รายได้จากการจำหน่ายสินค้า OTOP เพิ่มขึ้น

ในการขับเคลื่อนประเด็นการพัฒนาที่ 2 พัฒนาขีดความสามารถทางการแข่งขันด้านอุตสาหกรรม การค้า การลงทุน บนฐานเศรษฐกิจ BCG ของจังหวัดหนองบัวลำภู ได้มีการวิเคราะห์สถานการณ์ แนวโน้มการพัฒนาจังหวัดหนองบัวลำภู ซึ่งจำเป็นต้องมีบัญชีสถิติทางการที่ตอบประเด็นการพัฒนาดังกล่าว โดยการได้มาซึ่งบัญชีสถิติทางการจะเริ่มจากการวิเคราะห์ห่วงโซ่คุณค่าของประเทศไทย 140 เป้าหมายแผนแม่บทย่อย ภายใต้แผนแม่บทภายใต้ยุทธศาสตร์ชาติ (23 ประเด็น) ที่สอดคล้องกับประเด็นการพัฒนาที่ 2 ของแผนพัฒนาจังหวัดหนองบัวลำภู คือ ประเด็น 16 ผู้ประกอบการและวิสาหกิจขนาดกลางและขนาดย่อมยุคใหม่ ประกอบด้วย

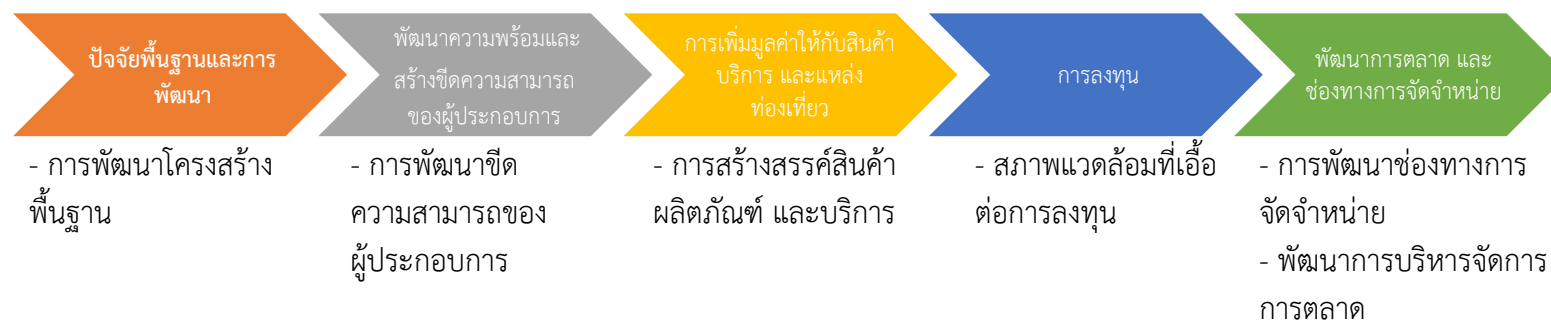
- แผนแม่บทย่อย 16.1 การยกระดับศักยภาพการเป็นผู้ประกอบการธุรกิจ  
เป้าหมาย 160101 ศักยภาพและขีดความสามารถเศรษฐกิจรากฐานเพิ่มขึ้น
- แผนแม่บทย่อย 16.2 การสร้างสภาพแวดล้อมและกลไกที่ส่งเสริมการพัฒนาเศรษฐกิจ  
รากฐาน

เป้าหมาย 160201 ผู้ประกอบการเศรษฐกิจฐานรากมีรายได้เพิ่มขึ้นอย่างต่อเนื่อง

จากนั้นจัดทำห่วงโซ่คุณค่าที่สอดคล้องกับแผนพัฒนาจังหวัดหนองบัวลำภู เรื่อง “พัฒนาโครงสร้างพื้นฐานและเพิ่มขีดความสามารถในการแข่งขันด้านอุตสาหกรรม การค้า การลงทุนจังหวัดหนองบัวลำภู” ดังภาพ 18

ในการศึกษาแผนต่าง ๆ ที่เกี่ยวข้องกับห่วงโซ่คุณค่า โดยศึกษายุทธศาสตร์ กลยุทธ์ แนวทางการพัฒนา ตลอดจนตัวชี้วัดภายใต้แผนระดับ 3 ที่สอดคล้องกับปัจจัยสู่ความสำเร็จ พร้อมทั้งกำหนดรายการสถิติที่สำคัญและจำเป็น ทำให้ได้บัญชีสถิติทางการตามประเด็นการพัฒนาที่ 2 คือ บัญชีสถิติทางการ “พัฒนาโครงสร้างพื้นฐานและเพิ่มขีดความสามารถในการแข่งขันด้านอุตสาหกรรม การค้า การลงทุนจังหวัดหนองบัวลำภู” ดังตาราง 13

ห่วงโซ่คุณค่า “พัฒนาโครงสร้างพื้นฐานและเพิ่มขีดความสามารถในการแข่งขันด้านอุตสาหกรรม การค้า การลงทุนจังหวัดหนองบัวลำภู”



ภาพ 18 ห่วงโซ่คุณค่า “พัฒนาโครงสร้างพื้นฐานและเพิ่มขีดความสามารถในการแข่งขันด้านอุตสาหกรรม การค้า การลงทุนจังหวัดหนองบัวลำภู”

ตาราง 13 บัญชีสถิติทางการ “พัฒนาโครงสร้างพื้นฐานและเพิ่มขีดความสามารถในการแข่งขันด้านอุตสาหกรรม การค้า การลงทุนจังหวัดหนองบัวลำภู”

ห่วงโซ่คุณค่า (VC)	ปัจจัยแห่งความสำเร็จ (CSF)	ตัวชี้วัด	OS ID	รายการสถิติทางการ	สถานะความพร้อมเผยแพร่ (Tier)	หน่วยงานเจ้าของข้อมูล	ระดับหน่วยงานเจ้าของข้อมูล	หมายเหตุ
ปัจจัยพื้นฐานและการพัฒนา	การพัฒนาโครงสร้างพื้นฐาน	ร้อยละของผลิตภัณฑ์มวลรวมภาค และจังหวัด ณ ราคาประจำปี เพิ่มขึ้น	0190	ผลิตภัณฑ์มวลรวมภาค และจังหวัด ณ ราคาประจำปี	Tier 1	สำนักงานสภาพัฒนาการเศรษฐกิจและสังคมแห่งชาติ	กรม	
ปัจจัยพื้นฐานและการพัฒนา	การพัฒนาโครงสร้างพื้นฐาน	ร้อยละของผลิตภัณฑ์มวลรวมจังหวัด ณ ราคาประจำปี (จำแนกตามสาขาการผลิต) เพิ่มขึ้น	0188	ผลิตภัณฑ์มวลรวมจังหวัด ณ ราคาประจำปี จำแนกตามสาขาการผลิต	Tier 1	สำนักงานสภาพัฒนาการเศรษฐกิจและสังคมแห่งชาติ	กรม	
ปัจจัยพื้นฐานและการพัฒนา	การพัฒนาโครงสร้างพื้นฐาน	ร้อยละของผลิตภัณฑ์มวลรวมจังหวัด แบบปริมาณลูกโซ่ เพิ่มขึ้น (จำแนกตามสาขาการผลิต)	0189	ผลิตภัณฑ์มวลรวมจังหวัด แบบปริมาณลูกโซ่ (จำแนกตามสาขาการผลิต)	Tier 1	สำนักงานสภาพัฒนาการเศรษฐกิจและสังคมแห่งชาติ	กรม	
ปัจจัยพื้นฐานและการพัฒนา	การพัฒนาโครงสร้างพื้นฐาน	ร้อยละของรายได้เฉลี่ยต่อเดือนของครัวเรือน (จำแนกตามแหล่งที่มาของรายได้) เพิ่มขึ้น	0215	รายได้เฉลี่ยต่อเดือนของครัวเรือน จำแนกตามแหล่งที่มาของรายได้	Tier 1	สำนักงานสถิติแห่งชาติ	กรม	
ปัจจัยพื้นฐานและการพัฒนา	การพัฒนาโครงสร้างพื้นฐาน	ร้อยละของรายได้เฉลี่ยต่อเดือนของครัวเรือน จำแนกตามสถานะทางเศรษฐกิจสังคมของครัวเรือน เพิ่มขึ้น	0214	รายได้เฉลี่ยต่อเดือนของครัวเรือน จำแนกตามสถานะทางเศรษฐกิจสังคมของครัวเรือน	Tier 1	สำนักงานสถิติแห่งชาติ	กรม	

ตาราง 13 บัญชีสถิติทางการ “พัฒนาโครงสร้างพื้นฐานและเพิ่มขีดความสามารถในการแข่งขันด้านอุตสาหกรรม การค้า การลงทุนจังหวัดหนองบัวลำภู” (ต่อ)

ห่วงโซ่คุณค่า (VC)	ปัจจัยแห่งความสำเร็จ (CSF)	ตัวชี้วัด	OS ID	รายการสถิติทางการ	สถานะความพร้อมเผยแพร่ (Tier)	หน่วยงานเจ้าของข้อมูล	ระดับหน่วยงานเจ้าของข้อมูล	หมายเหตุ
ปัจจัยพื้นฐานและการพัฒนา	การพัฒนาโครงสร้างพื้นฐาน	สัมประสิทธิ์ความไม่เสมอภาค ด้านรายได้ของครัวเรือน	0226	สัมประสิทธิ์ความไม่เสมอภาค (Gini coefficient) ของรายได้	Tier 1	สำนักงานสถิติแห่งชาติ	กรม	
ปัจจัยพื้นฐานและการพัฒนา	การพัฒนาโครงสร้างพื้นฐาน	สัดส่วนของสถานประกอบการได้รับการรับรองอุตสาหกรรมสีเขียว	0217	สถานประกอบการได้รับการรับรองอุตสาหกรรมสีเขียว	Tier 1	สำนักงานปลัดกระทรวงอุตสาหกรรม	กรม	
ปัจจัยพื้นฐานและการพัฒนา	การพัฒนาโครงสร้างพื้นฐาน	ร้อยละของสิ่งอำนวยความสะดวกด้านการคมนาคมขนส่งได้รับการก่อสร้าง ซ่อมแซม ปรับปรุง พัฒนา ได้มาตรฐานและมีประสิทธิภาพ	0136	จำนวนเส้นทางหลัก-เส้นทางรอง ที่ได้รับการปรับปรุงให้ได้มาตรฐาน	Tier 1	กรมทางหลวง	กรม	
ปัจจัยพื้นฐานและการพัฒนา	การพัฒนาโครงสร้างพื้นฐาน	ร้อยละของสิ่งอำนวยความสะดวกด้านการคมนาคมขนส่งได้รับการก่อสร้าง ซ่อมแซม ปรับปรุง พัฒนา ได้มาตรฐานและมีประสิทธิภาพ	0060	จำนวนงบประมาณที่ใช้ในการพัฒนาปรับปรุงโครงสร้างพื้นฐาน	Tier 1	กรมทางหลวง	กรม	

ตาราง 13 บัญชีสถิติทางการ “พัฒนาโครงสร้างพื้นฐานและเพิ่มขีดความสามารถในการแข่งขันด้านอุตสาหกรรม การค้า การลงทุนจังหวัดหนองบัวลำภู” (ต่อ)

ห่วงโซ่คุณค่า (VC)	ปัจจัยแห่งความสำเร็จ (CSF)	ตัวชี้วัด	OS ID	รายการสถิติทางการ	สถานะความพร้อมเผยแพร่ (Tier)	หน่วยงานเจ้าของข้อมูล	ระดับหน่วยงานเจ้าของข้อมูล	หมายเหตุ
พัฒนาความพร้อมและสร้างขีดความสามารถของผู้ประกอบการ	การพัฒนาขีดความสามารถของผู้ประกอบการ	ร้อยละที่เพิ่มขึ้นของโครงการ/กิจกรรมที่จังหวัดจัดเพื่อ ส่งเสริมผู้ประกอบการ	0025	จำนวนการจัด โครงการ/กิจกรรมที่ส่งเสริมผู้ประกอบการ	Tier 1	กรมโรงงานอุตสาหกรรม	กรม	
พัฒนาความพร้อมและสร้างขีดความสามารถของผู้ประกอบการ	การพัฒนาขีดความสามารถของผู้ประกอบการ	รายได้จากการจำหน่ายผลิตภัณฑ์ชุมชน (OTOP) เพิ่มขึ้น	0092	จำนวนผู้ประกอบการ/ธุรกิจที่ได้รับการพัฒนาศักยภาพในการประกอบธุรกิจ	Tier 2 (มีหน่วยงานรับผิดชอบ)	กรมการพัฒนาชุมชน	กรม	
การเพิ่มมูลค่าให้กับสินค้า บริการ และแหล่งท่องเที่ยว	การสร้างสรรคสินค้า ผลิตภัณฑ์และบริการ	ร้อยละของรายได้จากการจำหน่ายสินค้า OTOP เพิ่มขึ้น	0212	รายได้จากการจำหน่ายสินค้า OTOP	Tier 1	กรมการพัฒนาชุมชน	กรม	
การลงทุน	สภาพแวดล้อมที่เอื้อต่อการลงทุน	ร้อยละของสินเชื่อ SME ที่เพิ่มขึ้น	0094	จำนวนผู้ประกอบการจำแนกตามการลงทุนทะเบียนเป็นสมาชิก SME	Tier 1	สำนักงานส่งเสริมวิสาหกิจขนาดกลางและขนาดย่อม	กรม	

ตาราง 13 บัญชีสถิติทางการ “พัฒนาโครงสร้างพื้นฐานและเพิ่มขีดความสามารถในการแข่งขันด้านอุตสาหกรรม การค้า การลงทุนจังหวัดหนองบัวลำภู” (ต่อ)

ห่วงโซ่คุณค่า (VC)	ปัจจัยแห่งความสำเร็จ (CSF)	ตัวชี้วัด	OS ID	รายการสถิติทางการ	สถานะความพร้อมเผยแพร่ (Tier)	หน่วยงานเจ้าของข้อมูล	ระดับหน่วยงานเจ้าของข้อมูล	หมายเหตุ
พัฒนาการตลาดและช่องทางการจัดจำหน่าย	การพัฒนาช่องทางการจัดจำหน่าย	ร้อยละของช่องทางการจัดจำหน่ายสินค้าที่เพิ่มขึ้น	0063	จำนวนช่องทางการจัดจำหน่ายสินค้า	Tier 1	สำนักงานปลัดกระทรวงพาณิชย์	กรม	
พัฒนาการตลาดและช่องทางการจัดจำหน่าย	พัฒนาการบริหารจัดการการตลาด	ร้อยละของช่องทางการตลาดที่ได้รับการส่งเสริมหรือพัฒนาให้ดีขึ้น	0065	จำนวนช่องทางการตลาดที่ได้รับการส่งเสริมและพัฒนา ศักยภาพ	Tier 1	สำนักงานปลัดกระทรวงพาณิชย์	กรม	

### 3.1.3 บัญชีสถิติทางการที่สอดคล้องตามประเด็นการพัฒนาที่ 3 ยกระดับการท่องเที่ยวและบริการด้วยเศรษฐกิจสร้างสรรค์

วัตถุประสงค์ พัฒนาโครงสร้างพื้นฐานและสิ่งอำนวยความสะดวก เพื่อให้เป็นเมืองน่าอยู่ น่า  
เที่ยว

ตัวชี้วัด

1. รายได้จากการท่องเที่ยวเพิ่มขึ้น
2. จำนวนนักท่องเที่ยวเพิ่มขึ้น

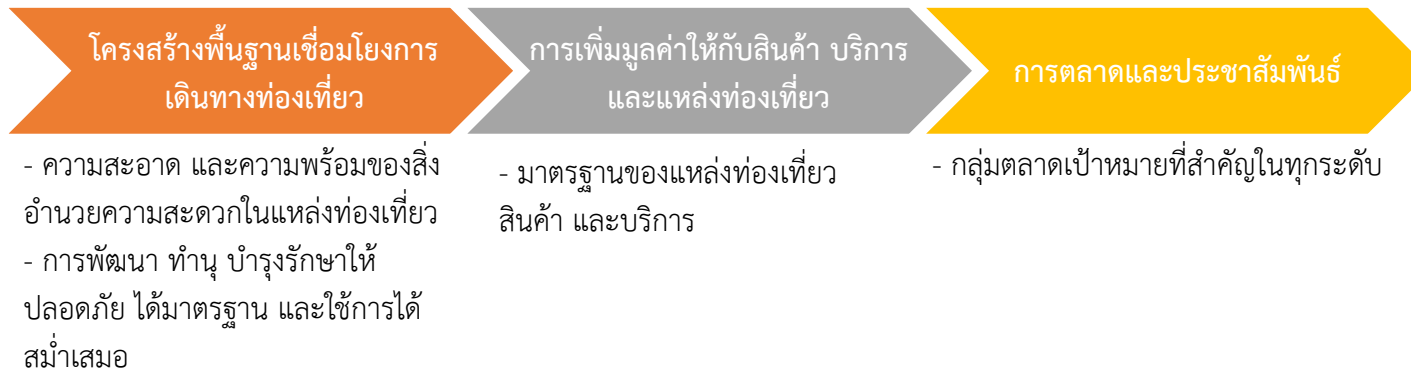
ในการขับเคลื่อนประเด็นการพัฒนาที่ 3 **ยกระดับการท่องเที่ยวและบริการ  
ด้วยเศรษฐกิจสร้างสรรค์** ได้มีการวิเคราะห์สถานการณ์ แนวโน้มการพัฒนาจังหวัดหนองบัวลำภู ซึ่ง  
จำเป็นต้องมีบัญชีสถิติทางการที่ตอบประเด็นการพัฒนาดังกล่าว โดยการได้มาซึ่งบัญชีสถิติทางการจะเริ่มจากการ  
วิเคราะห์ห่วงโซ่คุณค่าของประเทศไทย 140 เป้าหมายแผนแม่บทย่อย ภายใต้แผนแม่บทภายใต้ยุทธศาสตร์ชาติ  
(23 ประเด็น) ที่สอดคล้องกับประเด็นการพัฒนาที่ 3 ของแผนพัฒนาจังหวัดหนองบัวลำภู คือ ประเด็น 5 การ  
ท่องเที่ยว ประกอบด้วย

- แผนแม่บทย่อย 5.1 การท่องเที่ยวเชิงสร้างสรรค์และวัฒนธรรม  
เป้าหมาย 050101 รายได้จากการท่องเที่ยวเชิงสร้างสรรค์และวัฒนธรรมเพิ่มขึ้น
- แผนแม่บทย่อย 5.6 การพัฒนาระบบนิเวศการท่องเที่ยว  
เป้าหมาย 050602 โครงสร้างพื้นฐานเพื่อสนับสนุนการท่องเที่ยวมีคุณภาพและมาตรฐาน  
ดีขึ้น

จากนั้นจัดทำห่วงโซ่คุณค่าที่สอดคล้องกับแผนพัฒนาจังหวัดหนองบัวลำภู เรื่อง “การ  
ยกระดับมาตรฐานการท่องเที่ยวและบริการจังหวัดหนองบัวลำภู” ดังภาพ 19

ในการศึกษาแผนต่าง ๆ ที่เกี่ยวข้องกับห่วงโซ่คุณค่า โดยศึกษายุทธศาสตร์ กลยุทธ์ แนวทาง  
การพัฒนา ตลอดจนตัวชี้วัดภายใต้แผนระดับ 3 เช่น แผนปฏิบัติการกระทรวงมหาดไทย  
(พ.ศ. 2563 – 2565) ที่สอดคล้องกับปัจจัยสู่ความสำเร็จ พร้อมทั้งกำหนดรายการสถิติที่สำคัญและจำเป็น ทำ  
ให้ได้บัญชีสถิติทางการตามประเด็นการพัฒนาที่ 3 คือ บัญชีสถิติทางการ “การยกระดับมาตรฐานการ  
ท่องเที่ยวและบริการจังหวัดหนองบัวลำภู” ดังตาราง 14

### ห่วงโซ่คุณค่า “การยกระดับมาตรฐานการท่องเที่ยวและบริการจังหวัดหนองบัวลำภู”



ภาพ 19 ห่วงโซ่คุณค่า “การยกระดับมาตรฐานการท่องเที่ยวและบริการจังหวัดหนองบัวลำภู”

ตาราง 14 บัญชีสถิติทางการ “การยกระดับมาตรฐานการท่องเที่ยวและบริการจังหวัดหนองบัวลำภู”

ห่วงโซ่คุณค่า (VC)	ปัจจัยแห่งความสำเร็จ (CSF)	ตัวชี้วัด	OS ID	รายการสถิติทางการ	สถานะความพร้อมเผยแพร่ (Tier)	หน่วยงานเจ้าของข้อมูล	ระดับหน่วยงานเจ้าของข้อมูล	หมายเหตุ
โครงสร้างพื้นฐานเชื่อมโยงการเดินทางท่องเที่ยว	ความสะอาด และความพร้อมของสิ่งอำนวยความสะดวกในแหล่งท่องเที่ยว	จำนวนแผนงาน/โครงการของจังหวัดเพื่อพัฒนาโครงสร้างพื้นฐานเพิ่มขึ้น	0105	จำนวนแผนงาน/โครงการของจังหวัดเพื่อพัฒนาโครงสร้างพื้นฐาน	Tier 1	สำนักงานจังหวัดหนองบัวลำภู	จังหวัด	
โครงสร้างพื้นฐานเชื่อมโยงการเดินทางท่องเที่ยว	การพัฒนา ทำนุบำรุงรักษาให้ปลอดภัยได้มาตรฐาน และใช้การได้สม่ำเสมอ	จำนวนนักท่องเที่ยวเพิ่มขึ้น	0222	สถิตินักท่องเที่ยว	Tier 1	สำนักงานปลัดกระทรวงการท่องเที่ยวและกีฬา	กรม	
โครงสร้างพื้นฐานเชื่อมโยงการเดินทางท่องเที่ยว	การพัฒนา ทำนุบำรุงรักษาให้ปลอดภัยได้มาตรฐาน และใช้การได้สม่ำเสมอ	ร้อยละจำนวนผู้เยี่ยมเยือนเพิ่มขึ้น	0101	จำนวนผู้เยี่ยมเยือน	Tier 1	สำนักงานปลัดกระทรวงการท่องเที่ยวและกีฬา	กรม	
การเพิ่มมูลค่าให้กับสินค้าบริการ และแหล่งท่องเที่ยว	มาตรฐานของแหล่งท่องเที่ยว สินค้าและบริการ	มูลค่าการจำหน่ายสินค้าของฝากและของที่ระลึก (OTOP) ของจังหวัดเพิ่มขึ้น	0204	มูลค่าการจำหน่ายสินค้าของฝากและของที่ระลึก (OTOP) ของจังหวัด	Tier 1	กรมการพัฒนาชุมชน	กรม	

ตาราง 14 บัญชีสถิติทางการ “การยกระดับมาตรฐานการท่องเที่ยวและบริการจังหวัดหนองบัวลำภู” (ต่อ)

ห่วงโซ่คุณค่า (VC)	ปัจจัยแห่งความสำเร็จ (CSF)	ตัวชี้วัด	OS ID	รายการสถิติทางการ	สถานะความพร้อมเผยแพร่ (Tier)	หน่วยงานเจ้าของข้อมูล	ระดับหน่วยงานเจ้าของข้อมูล	หมายเหตุ
การเพิ่มมูลค่าให้กับสินค้า บริการ และแหล่งท่องเที่ยว	มาตรฐานของแหล่งท่องเที่ยว สินค้า และบริการ	จำนวนที่พักโรงแรมที่ได้รับรองมาตรฐานเพิ่มขึ้น	0071	จำนวนที่พักโรงแรมที่ได้รับรองมาตรฐาน	Tier 1	กรมการปกครอง	กรม	
การเพิ่มมูลค่าให้กับสินค้า บริการ และแหล่งท่องเที่ยว	มาตรฐานของแหล่งท่องเที่ยว สินค้า และบริการ	ร้อยละของสถานประกอบการที่พักแรมที่ถูกต้องตามกฎหมายเพิ่มขึ้น	0218	สถานประกอบการที่พักแรมที่ถูกต้องตามกฎหมาย	Tier 1	กรมการปกครอง	กรม	
การเพิ่มมูลค่าให้กับสินค้า บริการ และแหล่งท่องเที่ยว	มาตรฐานของแหล่งท่องเที่ยว สินค้า และบริการ	ร้อยละของจำนวนร้านค้าที่ผ่านมาตรฐานเพิ่มขึ้น	0118	จำนวนร้านค้าที่ผ่านมาตรฐาน	Tier 1	สำนักงานปลัดกระทรวงพาณิชย์	กรม	
การเพิ่มมูลค่าให้กับสินค้า บริการ และแหล่งท่องเที่ยว	มาตรฐานของแหล่งท่องเที่ยว สินค้า และบริการ	จำนวนแหล่งท่องเที่ยวที่ได้มาตรฐานเพิ่มขึ้น	0144	จำนวนแหล่งท่องเที่ยวที่ได้มาตรฐาน	Tier 1	สำนักงานปลัดกระทรวงการท่องเที่ยวและกีฬา	กรม	
การเพิ่มมูลค่าให้กับสินค้า บริการ และแหล่งท่องเที่ยว	มาตรฐานของแหล่งท่องเที่ยว สินค้า และบริการ	จำนวนโฮมสเตย์ที่ได้รับรองมาตรฐานเพิ่มขึ้น	0158	จำนวนโฮมสเตย์ที่ได้รับรองมาตรฐาน	Tier 1	สำนักงานปลัดกระทรวงการท่องเที่ยวและกีฬา	กรม	

ตาราง 14 บัญชีสถิติทางการ “การยกระดับมาตรฐานการท่องเที่ยวและบริการจังหวัดหนองบัวลำภู” (ต่อ)

ห่วงโซ่คุณค่า (VC)	ปัจจัยแห่งความสำเร็จ (CSF)	ตัวชี้วัด	OS ID	รายการสถิติทางการ	สถานะความพร้อมเผยแพร่ (Tier)	หน่วยงานเจ้าของข้อมูล	ระดับหน่วยงานเจ้าของข้อมูล	หมายเหตุ
การเพิ่มมูลค่าให้กับสินค้า บริการ และแหล่งท่องเที่ยว	มาตรฐานของแหล่งท่องเที่ยว สินค้า และบริการ	ร้อยละของบุคลากรด้านการท่องเที่ยวได้รับการพัฒนา	0081	จำนวนบุคลากรด้านการท่องเที่ยวได้รับการพัฒนา	Tier 1	สำนักงานท่องเที่ยวและกีฬาจังหวัดหนองบัวลำภู	จังหวัด	
การตลาดและประชาสัมพันธ์	กลุ่มตลาดเป้าหมายที่สำคัญในทุกกระดับ	ร้อยละของค่าใช้จ่ายเฉลี่ย (บาท/คน/วัน)	0014	ค่าใช้จ่ายเฉลี่ย (บาท/คน/วัน)	Tier 1	สำนักงานปลัดกระทรวงการท่องเที่ยวและกีฬา	กรม	
การตลาดและประชาสัมพันธ์	กลุ่มตลาดเป้าหมายที่สำคัญในทุกกระดับ	รายได้จากการท่องเที่ยวเพิ่มขึ้น (ล้านบาท)	0213	รายได้จากการท่องเที่ยว (ล้านบาท)	Tier 1	สำนักงานท่องเที่ยวและกีฬาจังหวัดหนองบัวลำภู	จังหวัด	

### 3.1.4 บัญชีสถิติทางการที่สอดคล้องตามประเด็นการพัฒนาที่ 4 พัฒนาทรัพยากรมนุษย์ และส่งเสริมความมั่นคงสร้างสังคม สงบสุข

วัตถุประสงค์ พัฒนาคูณภาพชีวิตของประชาชนจังหวัดหนองบัวลำภูให้ครอบคลุมทุกมิติ  
ตัวชี้วัด

1. ร้อยละของค่าเฉลี่ยคะแนน ONET ชั้นมัธยมศึกษาตอนปลายเพิ่มขึ้น
2. คะแนนเฉลี่ยเขาวนปัญญา () ของนักเรียนประถมศึกษาปีที่ 1 อยู่ในเกณฑ์มาตรฐานของ  
ประเทศ
3. อัตราการว่างงานลดลง
4. รายได้ครัวเรือนเพิ่มขึ้น
5. จำนวนคดีชีวิต ร่างกาย เพศและคดีประทุษร้ายต่อทรัพย์สินลดลง
6. จำนวนคดียาเสพติดลดลง

ในการขับเคลื่อนประเด็นการพัฒนาที่ 4 พัฒนาทรัพยากรมนุษย์ และส่งเสริมความมั่นคงสร้าง  
สังคมสงบสุข ได้มีการวิเคราะห์สถานการณ์ แนวโน้มการพัฒนาจังหวัดหนองบัวลำภู ซึ่งจำเป็นต้องมีบัญชีสถิติ  
ทางการที่ตอบประเด็นการพัฒนาดังกล่าว โดยการได้มาซึ่งบัญชีสถิติทางการจะเริ่มจากการวิเคราะห์ ห่วงโซ่คุณค่า  
ของประเทศไทย 140 เป้าหมายแผนแม่บทย่อย ภายใต้แผนแม่บทภายใต้ยุทธศาสตร์ชาติ (23 ประเด็น) ที่  
สอดคล้องกับประเด็นการพัฒนาที่ 4 ของแผนพัฒนาจังหวัดหนองบัวลำภู คือ

- 1) ประเด็น 11 การพัฒนาศักยภาพคนตลอดช่วงชีวิต ประกอบด้วย
  - แผนแม่บทย่อย 11.2 การพัฒนาเด็กตั้งแต่ช่วงการตั้งครรภ์จนถึงปฐมวัย  
เป้าหมาย 110201 เด็กเกิดอย่างมีคุณภาพ มีพัฒนาการสมวัย สามารถเข้าถึงบริการที่มี  
คุณภาพมากขึ้น
  - แผนแม่บทย่อย 11.3 การพัฒนาเด็กตั้งแต่ช่วงวัยเรียน/วัยรุ่น  
เป้าหมาย 110301 วัยเรียน/วัยรุ่น มีความรู้และทักษะในศตวรรษที่ 21 ครบถ้วน รู้จัก  
คิด วิเคราะห์ รักการเรียนรู้ มีสานักพลเมือง มีความกล้าหาญทาง  
จริยธรรม มีความสามารถในการแก้ปัญหา ปรับตัว สื่อสาร และทา  
งานร่วมกับผู้อื่นได้อย่างมีประสิทธิภาพตลอดชีวิตดีขึ้น
  - แผนแม่บทย่อย 11.4 การพัฒนาและยกระดับศักยภาพวัยแรงงาน  
เป้าหมาย 110401 แรงงานมีศักยภาพในการเพิ่มผลผลิต มีทักษะ อาชีพสูง ตระหนักใน  
ความสำคัญที่จะพัฒนาตนเองให้เต็มศักยภาพ สามารถปรับตัว และ  
เรียนรู้สิ่งใหม่ตามพลวัตของโครงสร้างอาชีพ และความต้องการของ  
ตลาดแรงงานเพิ่มขึ้น

#### 2) ประเด็น 1 ความมั่นคง

- แผนแม่บทย่อย 1.1 การรักษาความสงบภายในประเทศ  
เป้าหมาย 010101 ประชาชนมีความมั่นคง ปลอดภัยในชีวิตและทรัพย์สินเพิ่มขึ้น

จากตัวชี้วัดและแผนแม่บทภายใต้ยุทธศาสตร์ชาติ (23 ประเด็น) สามารถวิเคราะห์ห่วงโซ่  
คุณค่าที่สอดคล้องกับแผนพัฒนาจังหวัดหนองบัวลำภู โดยภายใต้ประเด็น 11 จะได้ห่วงโซ่คุณค่าเกี่ยวกับ

การพัฒนาทรัพยากรมนุษย์และยกระดับคุณภาพชีวิตของประชาชนจังหวัดหนองบัวลำภู และประเด็น 1 จะได้ห้วงโซ่คุณค่าเกี่ยวกับการสร้างความมั่นคง ปลอดภัยในชีวิต และทรัพย์สินของประชาชนจังหวัดหนองบัวลำภูซึ่งสามารถจัดทำห้วงโซ่คุณค่า ได้ดังนี้

1) ห้วงโซ่คุณค่า “การพัฒนาทรัพยากรมนุษย์และยกระดับคุณภาพชีวิตของประชาชนจังหวัดหนองบัวลำภู” ดังภาพ 20

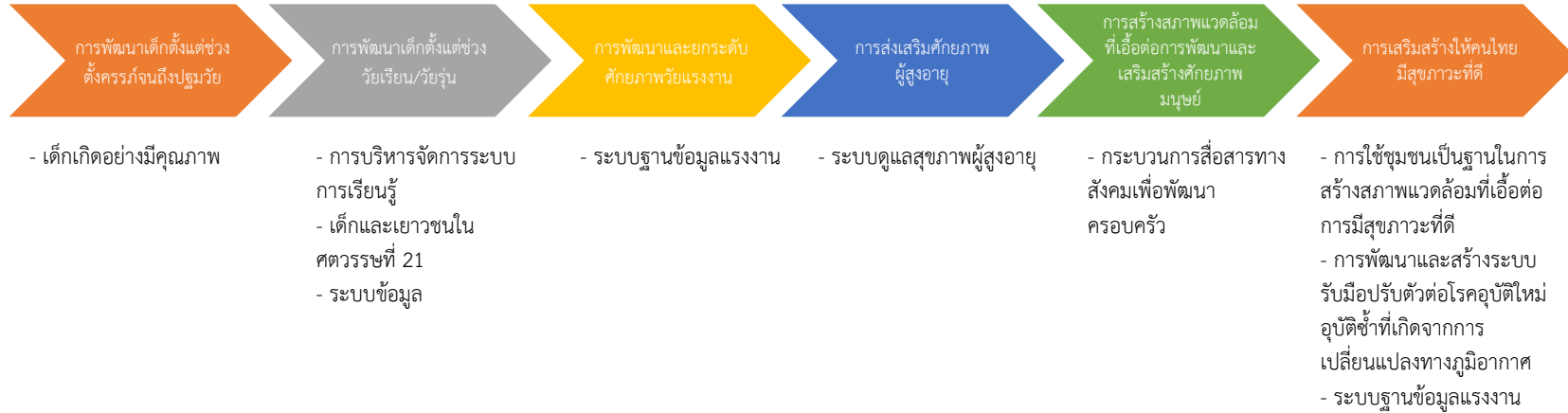
2) ห้วงโซ่คุณค่า “การสร้างความมั่นคง ปลอดภัยในชีวิต และทรัพย์สินของประชาชนจังหวัดหนองบัวลำภู” ดังภาพ 21

ในการศึกษาแผนต่าง ๆ ที่เกี่ยวข้องกับห้วงโซ่คุณค่า โดยศึกษายุทธศาสตร์ กลยุทธ์ แนวทางการพัฒนา ตลอดจนตัวชี้วัดภายใต้แผนระดับ 3 ที่สอดคล้องกับปัจจัยสู่ความสำเร็จ พร้อมทั้งกำหนดรายการสถิติที่สำคัญและจำเป็น ทำให้ได้บัญชีสถิติทางการตามประเด็นการพัฒนาที่ 5 คือ

1) บัญชีสถิติทาง “การพัฒนาทรัพยากรมนุษย์และยกระดับคุณภาพชีวิตของประชาชนจังหวัดหนองบัวลำภู” ดังตาราง 15

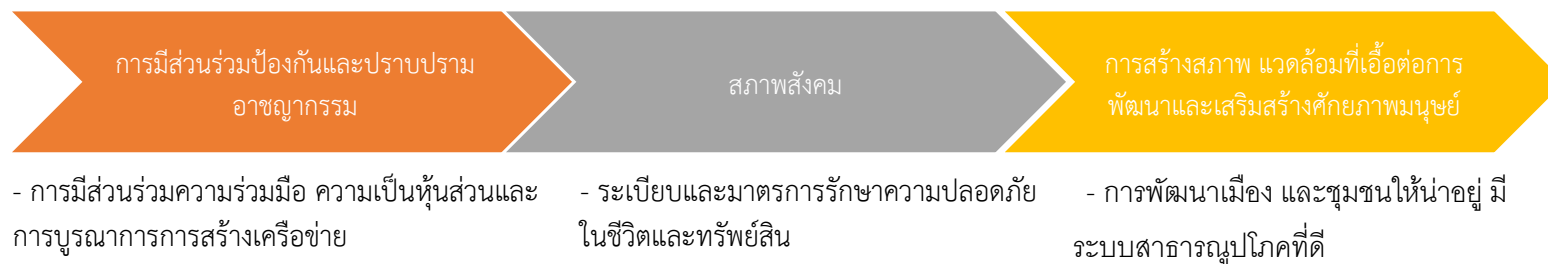
2) บัญชีสถิติทาง “การสร้างความมั่นคง ปลอดภัยในชีวิต และทรัพย์สินของประชาชนจังหวัดหนองบัวลำภู” ดังตาราง 16

## ห่วงโซ่คุณค่า “การพัฒนาทรัพยากรมนุษย์และยกระดับคุณภาพชีวิตของประชาชนจังหวัดหนองบัวลำภู”



ภาพ 20 ห่วงโซ่คุณค่า “การพัฒนาทรัพยากรมนุษย์และยกระดับคุณภาพชีวิตของประชาชนจังหวัดหนองบัวลำภู”

## ห่วงโซ่คุณค่า “การสร้างความมั่นคง ปลอดภัยในชีวิต และทรัพย์สินของประชาชนจังหวัดหนองบัวลำภู”



ภาพ 21 ห่วงโซ่คุณค่า “การสร้างความมั่นคง ปลอดภัยในชีวิต และทรัพย์สินของประชาชนจังหวัดหนองบัวลำภู”

ตาราง 15 บัญชีสถิติทางการ “การพัฒนาทรัพยากรมนุษย์และยกระดับคุณภาพชีวิตของประชาชนจังหวัดหนองบัวลำภู”

ห่วงโซ่คุณค่า (VC)	ปัจจัยแห่งความสำเร็จ (CSF)	ตัวชี้วัด	OS ID	รายการสถิติทางการ	สถานะความพร้อมเผยแพร่ (Tier)	หน่วยงานเจ้าของข้อมูล	ระดับหน่วยงานเจ้าของข้อมูล	หมายเหตุ
การพัฒนาเด็กตั้งแต่ช่วงตั้งครรภ์จนถึงปฐมวัย	เด็กเกิดอย่างมีคุณภาพ	ร้อยละของทารกแรกเกิดที่มีน้ำหนักต่ำกว่าเกณฑ์ลดลง	0209	ร้อยละของทารกแรกเกิดที่มีน้ำหนักต่ำกว่าเกณฑ์	Tier 1	สำนักงานปลัดกระทรวงสาธารณสุข	กรม	
การพัฒนาเด็กตั้งแต่ช่วงวัยเรียน/วัยรุ่น	การบริหารจัดการระบบการเรียนรู้	ร้อยละของค่าเฉลี่ยคะแนน ONET ชั้นมัธยมศึกษาตอนปลายเพิ่มขึ้นอยู่ในเกณฑ์มาตรฐาน	0013	ค่าเฉลี่ยคะแนน ONET ชั้นมัธยมศึกษาตอนปลาย	Tier 1	สำนักงานคณะกรรมการการศึกษาขั้นพื้นฐาน	กรม	
การพัฒนาเด็กตั้งแต่ช่วงวัยเรียน/วัยรุ่น	การบริหารจัดการระบบการเรียนรู้	ร้อยละของคะแนนเฉลี่ยเชาว์ปัญญา (IQ) ของนักเรียนชั้นประถมศึกษาปีที่ 1 เพิ่มขึ้น อยู่ในเกณฑ์มาตรฐาน	0012	คะแนนเฉลี่ยเชาว์ปัญญา (IQ) ของนักเรียนชั้นประถมศึกษาปีที่ 1	Tier 1	สำนักงานคณะกรรมการการศึกษาขั้นพื้นฐาน	กรม	

ตาราง 15 บัญชีสถิติทางการ “การพัฒนาทรัพยากรมนุษย์และยกระดับคุณภาพชีวิตของประชาชนจังหวัดหนองบัวลำภู” (ต่อ)

ห่วงโซ่คุณค่า (VC)	ปัจจัยแห่งความสำเร็จ (CSF)	ตัวชี้วัด	OS ID	รายการสถิติทางการ	สถานะความพร้อมเผยแพร่ (Tier)	หน่วยงานเจ้าของข้อมูล	ระดับหน่วยงานเจ้าของข้อมูล	หมายเหตุ
การพัฒนาเด็กตั้งแต่ช่วงวัยเรียน/วัยรุ่น	การบริหารจัดการระบบการเรียนรู้	ร้อยละของผู้เรียน/นักศึกษาที่ลงทะเบียนเรียน และผู้เรียน/นักศึกษาที่สำเร็จการศึกษา ในสังกัดสำนักงานส่งเสริมการศึกษานอกระบบและการศึกษาตามอัธยาศัยเพิ่มขึ้น	0102	จำนวนผู้เรียน/นักศึกษาที่ลงทะเบียนเรียน และผู้เรียน/นักศึกษาที่สำเร็จการศึกษาในสังกัดสำนักงานส่งเสริมการศึกษานอกระบบและการศึกษาตามอัธยาศัย	Tier 1	กรมส่งเสริมการเรียนรู้	กรม	
การพัฒนาเด็กตั้งแต่ช่วงวัยเรียน/วัยรุ่น	เด็กและเยาวชนในศตวรรษที่ 21	อัตราส่วนนักเรียนระดับมัธยมศึกษาตอนปลายต่อห้องเรียน	0241	อัตราส่วนนักเรียนระดับมัธยมศึกษาตอนปลายต่อห้องเรียน	Tier 1	สำนักงานคณะกรรมการการศึกษาขั้นพื้นฐาน	กรม	
การพัฒนาเด็กตั้งแต่ช่วงวัยเรียน/วัยรุ่น	เด็กและเยาวชนในศตวรรษที่ 21	อัตราส่วนนักเรียนระดับมัธยมศึกษาตอนปลายต่อครู	0240	อัตราส่วนนักเรียนระดับมัธยมศึกษาตอนปลายต่อครู	Tier 1	สำนักงานคณะกรรมการการศึกษาขั้นพื้นฐาน	กรม	
การพัฒนาเด็กตั้งแต่ช่วงวัยเรียน/วัยรุ่น	เด็กและเยาวชนในศตวรรษที่ 21	ร้อยละของนักเรียนที่ออกกลางคัน จำแนกตามสาเหตุที่สำคัญน้อยลง	0078	จำนวนนักเรียนที่ออกกลางคัน จำแนกตามสาเหตุที่สำคัญ	Tier 1	สำนักงานคณะกรรมการ	กรม	

ตาราง 15 บัญชีสถิติทางการ “การพัฒนาทรัพยากรมนุษย์และยกระดับคุณภาพชีวิตของประชาชนจังหวัดหนองบัวลำภู” (ต่อ)

ห่วงโซ่คุณค่า (VC)	ปัจจัยแห่งความสำเร็จ (CSF)	ตัวชี้วัด	OS ID	รายการสถิติทางการ	สถานะความพร้อมเผยแพร่ (Tier)	หน่วยงานเจ้าของข้อมูล	ระดับหน่วยงานเจ้าของข้อมูล	หมายเหตุ
						การศึกษาขั้นพื้นฐาน		
การพัฒนาเด็กตั้งแต่ช่วงวัยเรียน/วัยรุ่น	ระบบข้อมูล	ร้อยละของจำนวนครูระดับมัธยมศึกษาตอนปลาย	0052	จำนวนครู ระดับมัธยมศึกษาตอนปลาย	Tier 1	สำนักงานคณะกรรมการการศึกษาขั้นพื้นฐาน	กรม	
การพัฒนาเด็กตั้งแต่ช่วงวัยเรียน/วัยรุ่น	ระบบข้อมูล	จำนวนนักเรียน ระดับมัธยมศึกษาตอนปลาย	0077	จำนวนนักเรียน ระดับมัธยมศึกษาตอนปลาย	Tier 1	สำนักงานคณะกรรมการการศึกษาขั้นพื้นฐาน	กรม	
การพัฒนาเด็กตั้งแต่ช่วงวัยเรียน/วัยรุ่น	ระบบข้อมูล	อาจารย์ในระดับอาชีวศึกษา และอุดมศึกษา จำแนกตามวุฒิ	0155	จำนวนอาจารย์ในระดับอาชีวศึกษา และอุดมศึกษา จำแนกตามวุฒิ	Tier 1	สำนักงานคณะกรรมการการศึกษาขั้นพื้นฐาน	กรม	
การพัฒนาและยกระดับศักยภาพวัยแรงงาน	ระบบฐานข้อมูลแรงงาน	อัตราการว่างงานลดลง	0103	จำนวนผู้ว่างงาน	Tier 1	สำนักงานสถิติแห่งชาติ	กรม	

ตาราง 15 บัญชีสถิติทางการ “การพัฒนาทรัพยากรมนุษย์และยกระดับคุณภาพชีวิตของประชาชนจังหวัดหนองบัวลำภู” (ต่อ)

ห่วงโซ่คุณค่า (VC)	ปัจจัยแห่งความสำเร็จ (CSF)	ตัวชี้วัด	OS ID	รายการสถิติทางการ	สถานะความพร้อมเผยแพร่ (Tier)	หน่วยงานเจ้าของข้อมูล	ระดับหน่วยงานเจ้าของข้อมูล	หมายเหตุ
การพัฒนาและยกระดับศักยภาพวัยแรงงาน	ระบบฐานข้อมูลแรงงาน	ร้อยละของจำนวนผู้ประกันตนตามมาตรา 33 เพิ่มขึ้น	0096	จำนวนผู้ประกันตนตามมาตรา 33	Tier 1	สำนักงานประกันสังคม	กรม	
การพัฒนาและยกระดับศักยภาพวัยแรงงาน	ระบบฐานข้อมูลแรงงาน	ร้อยละของจำนวนผู้ประกันตนตามมาตรา 39 เพิ่มขึ้น	0097	จำนวนผู้ประกันตนตามมาตรา 39	Tier 1	สำนักงานประกันสังคม	กรม	
การพัฒนาและยกระดับศักยภาพวัยแรงงาน	ระบบฐานข้อมูลแรงงาน	ร้อยละของจำนวนผู้ประกันตนตามมาตรา 40 เพิ่มขึ้น	0098	จำนวนผู้ประกันตนตามมาตรา 40	Tier 1	สำนักงานประกันสังคม	กรม	
การส่งเสริมศักยภาพผู้สูงอายุ	ระบบดูแลสุขภาพผู้สูงอายุ	สัดส่วนคนอายุ 60 ปีขึ้นไปมีอาชีพ และมีรายได้	0046	จำนวนคนอายุ 60 ปีขึ้นไปมีอาชีพและมีรายได้	Tier 1	กรมการพัฒนาชุมชน	กรม	
การสร้างสภาพแวดล้อมที่เอื้อต่อการพัฒนาและเสริมสร้างศักยภาพมนุษย์	กระบวนการสื่อสารทางสังคมเพื่อพัฒนาครอบครัว	ร้อยละของครัวเรือนที่มีรายได้เฉลี่ยต่อเดือนเพิ่มขึ้น (จำแนกตามแหล่งที่มาของรายได้)	0215	รายได้เฉลี่ยต่อเดือนของครัวเรือน จำแนกตามแหล่งที่มาของรายได้	Tier 1	สำนักงานสถิติแห่งชาติ	กรม	

ตาราง 15 บัญชีสถิติทางการ “การพัฒนาทรัพยากรมนุษย์และยกระดับคุณภาพชีวิตของประชาชนจังหวัดหนองบัวลำภู” (ต่อ)

ห่วงโซ่คุณค่า (VC)	ปัจจัยแห่งความสำเร็จ (CSF)	ตัวชี้วัด	OS ID	รายการสถิติทางการ	สถานะความพร้อมเผยแพร่ (Tier)	หน่วยงานเจ้าของข้อมูล	ระดับหน่วยงานเจ้าของข้อมูล	หมายเหตุ
การสร้างสภาพแวดล้อมที่เอื้อต่อการพัฒนาและเสริมสร้างศักยภาพมนุษย์	กระบวนการสื่อสารทางสังคมเพื่อพัฒนาครอบครัว	ร้อยละของรายได้เฉลี่ยต่อเดือนของสถานะทางเศรษฐกิจสังคมของครัวเรือนเพิ่มขึ้น	0214	รายได้เฉลี่ยต่อเดือนของครัวเรือน จำแนกตามสถานะทางเศรษฐกิจสังคมของครัวเรือน	Tier 1	สำนักงานสถิติแห่งชาติ	กรม	
การสร้างสภาพแวดล้อมที่เอื้อต่อการพัฒนาและเสริมสร้างศักยภาพมนุษย์	กระบวนการสื่อสารทางสังคมเพื่อพัฒนาครอบครัว	ร้อยละของค่าใช้จ่ายเฉลี่ยต่อเดือนของครัวเรือน	0015	ค่าใช้จ่ายเฉลี่ยต่อเดือนของครัวเรือน	Tier 1	สำนักงานสถิติแห่งชาติ	กรม	
การสร้างสภาพแวดล้อมที่เอื้อต่อการพัฒนาและเสริมสร้างศักยภาพมนุษย์	กระบวนการสื่อสารทางสังคมเพื่อพัฒนาครอบครัว	สัมประสิทธิ์ความไม่เสมอภาค (Gini coefficient) ด้านรายจ่ายเพื่อการอุปโภคบริโภคของครัวเรือน	0227	สัมประสิทธิ์ความไม่เสมอภาค (Gini coefficient) ด้านรายจ่ายเพื่อการอุปโภคบริโภคของครัวเรือน	Tier 1	สำนักงานสถิติแห่งชาติ	กรม	
การสร้างสภาพแวดล้อมที่เอื้อต่อการพัฒนาและเสริมสร้างศักยภาพมนุษย์	กระบวนการสื่อสารทางสังคมเพื่อพัฒนาครอบครัว	สัมประสิทธิ์ความไม่เสมอภาค (Gini coefficient) ด้านรายได้ของครัวเรือน	0226	สัมประสิทธิ์ความไม่เสมอภาค (Gini coefficient) ของรายได้	Tier 1	สำนักงานสถิติแห่งชาติ	กรม	

ตาราง 15 บัญชีสถิติทางการ “การพัฒนาทรัพยากรมนุษย์และยกระดับคุณภาพชีวิตของประชาชนจังหวัดหนองบัวลำภู” (ต่อ)

ห่วงโซ่คุณค่า (VC)	ปัจจัยแห่งความสำเร็จ (CSF)	ตัวชี้วัด	OS ID	รายการสถิติทางการ	สถานะความพร้อมเผยแพร่ (Tier)	หน่วยงานเจ้าของข้อมูล	ระดับหน่วยงานเจ้าของข้อมูล	หมายเหตุ
การสร้างสภาพแวดล้อมที่เอื้อต่อการพัฒนาและเสริมสร้างศักยภาพมนุษย์	กระบวนการสื่อสารทางสังคมเพื่อพัฒนาครอบครัว	ร้อยละของหนี้สินครัวเรือนลดลง	0230	หนี้สินเฉลี่ยต่อครัวเรือน	Tier 1	สำนักงานสถิติแห่งชาติ	กรม	
การเสริมสร้างให้คนไทยมีสุขภาพที่ดี	การใช้ชุมชนเป็นฐานในการสร้างสภาพแวดล้อมที่เอื้อต่อการมีสุขภาพที่ดี	ร้อยละของจำนวนคนพิการที่จดทะเบียน	0045	จำนวนคนพิการที่จดทะเบียน	Tier 1	สำนักงานปลัดกระทรวงการพัฒนาสังคมและความมั่นคงของมนุษย์	กรม	
การเสริมสร้างให้คนไทยมีสุขภาพที่ดี	การพัฒนาและสร้างระบบรับมือปรับตัวต่อโรคอุบัติใหม่ อุตบัติซ้ำที่เกิดจากการเปลี่ยนแปลงทางภูมิอากาศ	ร้อยละของจำนวนสถานพยาบาล (จำแนกตามประเภท)	0128	จำนวนสถานพยาบาล (จำแนกตามประเภท)	Tier 1	สำนักงานปลัดกระทรวงสาธารณสุข	กรม	
การเสริมสร้างให้คนไทยมีสุขภาพที่ดี	การพัฒนาและสร้างระบบรับมือปรับตัวต่อโรคอุบัติใหม่ อุตบัติซ้ำที่เกิดจากการ	ร้อยละของจำนวนสถานพยาบาลที่มีเตียงผู้ป่วยรับไว้ค้างคืน	0129	จำนวนสถานพยาบาลที่มีเตียงผู้ป่วยรับไว้ค้างคืน	Tier 1	สำนักงานปลัดกระทรวงสาธารณสุข	กรม	

ตาราง 15 บัญชีสถิติทางการ “การพัฒนาทรัพยากรมนุษย์และยกระดับคุณภาพชีวิตของประชาชนจังหวัดหนองบัวลำภู” (ต่อ)

ห่วงโซ่คุณค่า (VC)	ปัจจัยแห่งความสำเร็จ (CSF)	ตัวชี้วัด	OS ID	รายการสถิติทางการ	สถานะความพร้อมเผยแพร่ (Tier)	หน่วยงานเจ้าของข้อมูล	ระดับหน่วยงานเจ้าของข้อมูล	หมายเหตุ
	เปลี่ยนแปลงทางภูมิอากาศ							
การเสริมสร้างให้คนไทยมีสุขภาพที่ดี	การพัฒนาและสร้างระบบรับมือปรับตัวต่อโรคอุบัติใหม่ อุตบัติซ้ำที่เกิดจากการเปลี่ยนแปลงทางภูมิอากาศ	ร้อยละของจำนวนแพทย์ ทันตแพทย์ เภสัชกร พยาบาล ผู้ช่วยพยาบาล	0116	จำนวนแพทย์ ทันตแพทย์ เภสัชกร พยาบาล ผู้ช่วยพยาบาล	Tier 1	สำนักงานปลัดกระทรวงสาธารณสุข	กรม	
การเสริมสร้างให้คนไทยมีสุขภาพที่ดี	การพัฒนาและสร้างระบบรับมือปรับตัวต่อโรคอุบัติใหม่ อุตบัติซ้ำที่เกิดจากการเปลี่ยนแปลงทางภูมิอากาศ	ร้อยละของจำนวนผู้ป่วยนอก จำแนกตามกลุ่มสาเหตุ (21 กลุ่มโรค)	0099	จำนวนผู้ป่วยนอก จำแนกตามกลุ่มสาเหตุ (21 กลุ่มโรค)	Tier 1	สำนักงานปลัดกระทรวงสาธารณสุข	กรม	
การเสริมสร้างให้คนไทยมีสุขภาพที่ดี	การพัฒนาและสร้างระบบรับมือปรับตัวต่อโรคอุบัติใหม่ อุตบัติซ้ำที่เกิดจากการเปลี่ยนแปลงทางภูมิอากาศ	ร้อยละของจำนวนผู้ป่วยใน จำแนกตามสาเหตุการป่วย 298 กลุ่มโรค จำนวน 5 โรคติดต่อไม่เรื้อรัง (ต่อแสนประชากร)	0100	จำนวนผู้ป่วยใน จำแนกตามสาเหตุการป่วย 298 กลุ่มโรค จำนวน 5 โรคติดต่อไม่เรื้อรัง (ต่อแสนประชากร)	Tier 1	สำนักงานปลัดกระทรวงสาธารณสุข	กรม	

ตาราง 15 บัญชีสถิติทางการ “การพัฒนาทรัพยากรมนุษย์และยกระดับคุณภาพชีวิตของประชาชนจังหวัดหนองบัวลำภู” (ต่อ)

ห่วงโซ่คุณค่า (VC)	ปัจจัยแห่งความสำเร็จ (CSF)	ตัวชี้วัด	OS ID	รายการสถิติทางการ	สถานะความพร้อมเผยแพร่ (Tier)	หน่วยงานเจ้าของข้อมูล	ระดับหน่วยงานเจ้าของข้อมูล	หมายเหตุ
การเสริมสร้างให้คนไทยมีสุขภาพที่ดี	การพัฒนาและสร้างระบบรับมือปรับตัวต่อโรคอุบัติใหม่ อุตุนิซ้าที่เกิดจากการเปลี่ยนแปลงทางภูมิอากาศ	อัตราเพิ่มของประชากรที่เจ็บป่วยเป็นผู้ป่วยใน (ต่อแสนประชากร) ลดลง	0082	จำนวนประชากรที่เจ็บป่วยเป็นผู้ป่วยใน	Tier 1	สำนักงานปลัดกระทรวงสาธารณสุข	กรม	
การเสริมสร้างให้คนไทยมีสุขภาพที่ดี	ระบบฐานข้อมูลแรงงาน	ร้อยละของจำนวนลูกจ้างที่ประสบอันตรายหรือเจ็บป่วยจากการทำงาน ลดลง	0121	จำนวนลูกจ้างที่ประสบอันตรายหรือเจ็บป่วยจากการทำงาน	Tier 1	สำนักงานประกันสังคม	กรม	

ตาราง 16 บัญชีสถิติทางการ “การสร้างความมั่นคง ปลอดภัยในชีวิต และทรัพย์สินของประชาชนจังหวัดหนองบัวลำภู”

ห่วงโซ่คุณค่า (VC)	ปัจจัยแห่งความสำเร็จ (CSF)	ตัวชี้วัด	OS ID	รายการสถิติทางการ	สถานะความพร้อมเผยแพร่ (Tier)	หน่วยงานเจ้าของข้อมูล	ระดับหน่วยงานเจ้าของข้อมูล	หมายเหตุ
การมีส่วนร่วม ป้องกันและปราบปรามอาชญากรรม	การมีส่วนร่วมความร่วมมือ ความเป็นหุ้นส่วนและการบูรณาการ การสร้างเครือข่าย	จำนวนหมู่บ้าน ชุมชน/ที่ปลอดภัย เสพติด (หมู่บ้านสีขาว) เพิ่มขึ้น	0047	จำนวนครั้งการจัดกิจกรรม รณรงค์ป้องกันและแก้ไข ปัญหาเสพติด (TO BE NUMBER ONE)	Tier 1	สำนักงาน ปลัดกระทรวง สาธารณสุข	กรม	
สภาพสังคม	ระเบียบและมาตรการ รักษาความปลอดภัยในชีวิตและทรัพย์สิน	ร้อยละของ คดีอาญาลดลง	0023	จำนวนกล้องวงจรปิด	Tier 2 (มี หน่วยงาน รับผิดชอบ)	ตำรวจภูธรจังหวัด หนองบัวลำภู	จังหวัด	
สภาพสังคม	ระเบียบและมาตรการ รักษาความปลอดภัยในชีวิตและทรัพย์สิน	การปฏิบัติงานของ เจ้าหน้าที่ อปพร.	0061	จำนวนเจ้าหน้าที่ อปพร.	Tier 2 (มี หน่วยงาน รับผิดชอบ)	สำนักงานป้องกัน และบรรเทาสา ธารณภัยจังหวัด หนองบัวลำภู	จังหวัด	
การสร้างสภาพแวดล้อมที่เอื้อต่อการพัฒนาและเสริมสร้างศักยภาพมนุษย์	การพัฒนาเมือง และชุมชนให้น่าอยู่ มีระบบ สาธารณูปโภคที่ดี	ร้อยละของจำนวน ข้อพิพาทชุมชน ลดลง	0040	จำนวนข้อพิพาทชุมชน	Tier 1	ที่ทำการปกครอง จังหวัด หนองบัวลำภู	จังหวัด	

ตาราง 16 บัญชีสถิติทางการ “การสร้างความมั่นคง ปลอดภัยในชีวิต และทรัพย์สินของประชาชนจังหวัดหนองบัวลำภู” (ต่อ)

ห่วงโซ่คุณค่า (VC)	ปัจจัยแห่งความสำเร็จ (CSF)	ตัวชี้วัด	OS ID	รายการสถิติทางการ	สถานะความพร้อมเผยแพร่ (Tier)	หน่วยงานเจ้าของข้อมูล	ระดับหน่วยงานเจ้าของข้อมูล	หมายเหตุ
การสร้างสภาพแวดล้อมที่เอื้อต่อการพัฒนาและเสริมสร้างศักยภาพมนุษย์	การพัฒนาเมืองและชุมชนให้น่าอยู่ มีระบบสาธารณสุขปลอดภัยที่ดี	ร้อยละของคดีอาชญากรรมลดลง	0041	จำนวนคดีอาชญากรรม	Tier 1	สำนักงานคณะกรรมการป้องกันและปราบปรามยาเสพติดแห่งชาติ	กรม	
การสร้างสภาพแวดล้อมที่เอื้อต่อการพัฒนาและเสริมสร้างศักยภาพมนุษย์	การพัฒนาเมืองและชุมชนให้น่าอยู่ มีระบบสาธารณสุขปลอดภัยที่ดี	อัตราการเสียชีวิตจากอุบัติเหตุ บนท้องถนน (ต่อแสนประชากร) ลดลง	0027	จำนวนการเสียชีวิตจากอุบัติเหตุบนท้องถนน	Tier 1	กรมป้องกันและบรรเทาสาธารณภัย	กรม	
การสร้างสภาพแวดล้อมที่เอื้อต่อการพัฒนาและเสริมสร้างศักยภาพมนุษย์	การพัฒนาเมืองและชุมชนให้น่าอยู่ มีระบบสาธารณสุขปลอดภัยที่ดี	ร้อยละของเครือข่ายป้องกันและบรรเทาสาธารณภัยในชุมชน เพิ่มขึ้น	0054	จำนวนเครือข่ายป้องกันและบรรเทาสาธารณภัยในชุมชน	Tier 1	สำนักงานป้องกันและบรรเทาสาธารณภัยจังหวัดหนองบัวลำภู	จังหวัด	
การสร้างสภาพแวดล้อมที่เอื้อต่อการพัฒนาและเสริมสร้างศักยภาพมนุษย์	การพัฒนาเมืองและชุมชนให้น่าอยู่ มีระบบสาธารณสุขปลอดภัยที่ดี	ร้อยละของจำนวนคดีอาญาที่น่าสนใจ (จำแนกตามประเภทความผิด)	0043	จำนวนคดีอาญาที่น่าสนใจ (จำแนกตามประเภทความผิด)	Tier 1	สำนักงานตำรวจแห่งชาติ	กรม	

ตาราง 16 บัญชีสถิติทางการ “การสร้างความมั่นคง ปลอดภัยในชีวิต และทรัพย์สินของประชาชนจังหวัดหนองบัวลำภู” (ต่อ)

ห่วงโซ่คุณค่า (VC)	ปัจจัยแห่งความสำเร็จ (CSF)	ตัวชี้วัด	OS ID	รายการสถิติทางการ	สถานะความพร้อมเผยแพร่ (Tier)	หน่วยงานเจ้าของข้อมูล	ระดับหน่วยงานเจ้าของข้อมูล	หมายเหตุ
การสร้างสภาพแวดล้อมที่เอื้อต่อการพัฒนาและเสริมสร้างศักยภาพมนุษย์	การพัฒนาเมืองและชุมชนให้น่าอยู่ มีระบบสาธารณสุขปลอดภัยที่ดี	ร้อยละของจำนวนคดีอาญาที่ได้รับแจ้ง	0042	จำนวนคดีอาญาที่ได้รับแจ้ง	Tier 1	สำนักงานตำรวจแห่งชาติ	กรม	
การสร้างสภาพแวดล้อมที่เอื้อต่อการพัฒนาและเสริมสร้างศักยภาพมนุษย์	การพัฒนาเมืองและชุมชนให้น่าอยู่ มีระบบสาธารณสุขปลอดภัยที่ดี	ร้อยละของจำนวนคดีอาญาที่มีการจับกุม	0044	จำนวนคดีอาญาที่มีการจับกุม	Tier 1	สำนักงานตำรวจแห่งชาติ	กรม	
การสร้างสภาพแวดล้อมที่เอื้อต่อการพัฒนาและเสริมสร้างศักยภาพมนุษย์	การพัฒนาเมืองและชุมชนให้น่าอยู่ มีระบบสาธารณสุขปลอดภัยที่ดี	ร้อยละของสถิติและข้อมูลการเกิดเหตุจากผู้ประสพภัยที่เกิดเหตุจากรถ ลดลง	0219	สถิติการเกิดเหตุจากผู้ประสพภัยที่เกิดเหตุจากรถ	Tier 1	กรมป้องกันและบรรเทาสาธารณภัย	กรม	
การสร้างสภาพแวดล้อมที่เอื้อต่อการพัฒนาและเสริมสร้างศักยภาพมนุษย์	การพัฒนาเมืองและชุมชนให้น่าอยู่ มีระบบสาธารณสุขปลอดภัยที่ดี	ร้อยละของสถิติและข้อมูลการรับแจ้งเหตุ ผู้ประสพภัยที่เกิดเหตุจากรถในพื้นที่ หรือนอกพื้นที่จังหวัดลดลง	0223	สถิติและข้อมูลการรับแจ้งเหตุ ผู้ประสพภัยที่เกิดเหตุจากรถในพื้นที่ หรือนอกพื้นที่จังหวัด	Tier 1	กรมป้องกันและบรรเทาสาธารณภัย	กรม	

ตาราง 16 บัญชีสถิติทางการ “การสร้างความมั่นคง ปลอดภัยในชีวิต และทรัพย์สินของประชาชนจังหวัดหนองบัวลำภู” (ต่อ)

ห่วงโซ่คุณค่า (VC)	ปัจจัยแห่งความสำเร็จ (CSF)	ตัวชี้วัด	OS ID	รายการสถิติทางการ	สถานะความพร้อมเผยแพร่ (Tier)	หน่วยงานเจ้าของข้อมูล	ระดับหน่วยงานเจ้าของข้อมูล	หมายเหตุ
การสร้างสภาพแวดล้อมที่เอื้อต่อการพัฒนาและเสริมสร้างศักยภาพมนุษย์	การพัฒนาเมืองและชุมชนให้น่าอยู่ มีระบบสาธารณสุขปลอดภัยที่ดี	ร้อยละของสถิติการบาดเจ็บและเสียชีวิตในช่วงเทศกาลสงกรานต์ ลดลง	0221	สถิติการบาดเจ็บและเสียชีวิตในช่วงเทศกาลสงกรานต์	Tier 1	กรมป้องกันและบรรเทาสาธารณภัย	กรม	
การสร้างสภาพแวดล้อมที่เอื้อต่อการพัฒนาและเสริมสร้างศักยภาพมนุษย์	การพัฒนาเมืองและชุมชนให้น่าอยู่ มีระบบสาธารณสุขปลอดภัยที่ดี	สถิติการบาดเจ็บและเสียชีวิตในช่วงเทศกาล ปีใหม่ ลดลง	0220	สถิติการบาดเจ็บและเสียชีวิตในช่วงเทศกาลปีใหม่	Tier 1	กรมป้องกันและบรรเทาสาธารณภัย	กรม	
การสร้างสภาพแวดล้อมที่เอื้อต่อการพัฒนาและเสริมสร้างศักยภาพมนุษย์	การพัฒนาเมืองและชุมชนให้น่าอยู่ มีระบบสาธารณสุขปลอดภัยที่ดี	ร้อยละของระดับคะแนนการประเมิน ITA ของจังหวัด เพิ่มขึ้น	0010	คะแนนการประเมิน ITA ของจังหวัด	Tier 1	สำนักงานจังหวัดหนองบัวลำภู	จังหวัด	
การสร้างสภาพแวดล้อมที่เอื้อต่อการพัฒนาและเสริมสร้างศักยภาพมนุษย์	การพัฒนาเมืองและชุมชนให้น่าอยู่ มีระบบสาธารณสุขปลอดภัยที่ดี	การรับแจ้งอุบัติเหตุลดลง	0026	จำนวนการรับแจ้งอุบัติเหตุ	Tier 1	กรมป้องกันและบรรเทาสาธารณภัย	กรม	

ตาราง 16 บัญชีสถิติทางการ “การสร้างความมั่นคง ปลอดภัยในชีวิต และทรัพย์สินของประชาชนจังหวัดหนองบัวลำภู” (ต่อ)

ห่วงโซ่คุณค่า (VC)	ปัจจัยแห่งความสำเร็จ (CSF)	ตัวชี้วัด	OS ID	รายการสถิติทางการ	สถานะความพร้อมเผยแพร่ (Tier)	หน่วยงานเจ้าของข้อมูล	ระดับหน่วยงานเจ้าของข้อมูล	หมายเหตุ
การสร้างสภาพแวดล้อมที่เอื้อต่อการพัฒนาและเสริมสร้างศักยภาพมนุษย์	การพัฒนาเมืองและชุมชนให้น่าอยู่ มีระบบสาธารณสุขปลอดภัยที่ดี	ร้อยละของจำนวนสมาชิกเครือข่ายภาคประชาชนในการป้องกันและแก้ไขปัญหา ยาเสพติด เพิ่มขึ้น	0132	จำนวนสมาชิกเครือข่ายภาคประชาชนในการป้องกันและแก้ไขปัญหา ยาเสพติด	Tier 1	องค์การบริหารส่วนจังหวัดหนองบัวลำภู	จังหวัด	
การสร้างสภาพแวดล้อมที่เอื้อต่อการพัฒนาและเสริมสร้างศักยภาพมนุษย์	การพัฒนาเมืองและชุมชนให้น่าอยู่ มีระบบสาธารณสุขปลอดภัยที่ดี	ร้อยละการเข้าถึงพื้นที่ประสบภัยพิบัติ	0195	พื้นที่ประสบภัยพิบัติ	Tier 1	กรมป้องกันและบรรเทาสาธารณภัย	กรม	
การสร้างสภาพแวดล้อมที่เอื้อต่อการพัฒนาและเสริมสร้างศักยภาพมนุษย์	การพัฒนาเมืองและชุมชนให้น่าอยู่ มีระบบสาธารณสุขปลอดภัยที่ดี	ร้อยละของจำนวนหน่วยงานภาครัฐที่เข้าร่วมองค์กรคุณธรรม	0138	จำนวนหน่วยงานภาครัฐที่เข้าร่วมองค์กรคุณธรรม	Tier 1	สำนักงานปลัดกระทรวงวัฒนธรรม	กรม	

### 3.1.5 บัญชีสถิติทางการที่สอดคล้องตามประเด็นการพัฒนาที่ 5 อนุรักษ์และบริหารจัดการทรัพยากรธรรมชาติและสิ่งแวดล้อม เพื่อการพัฒนาที่สมดุล

วัตถุประสงค์ ทรัพยากรธรรมชาติและสภาพแวดล้อมได้รับการอนุรักษ์และบริหารจัดการอย่างมี  
ประสิทธิภาพ

#### ตัวชี้วัด

1. พื้นที่สีเขียวเพิ่มขึ้น
2. พื้นที่ชลประทานเพิ่มขึ้น
3. ปริมาณขยะมูลฝอยชุมชนได้รับการจัดการอย่างถูกต้อง
4. อัตราการใช้พลังงานทดแทนลดลง
5. ปริมาณก๊าซเรือนกระจกลดลง
6. เครือข่ายป้องกันและบรรเทาสาธารณภัยในชุมชนเพิ่มขึ้น

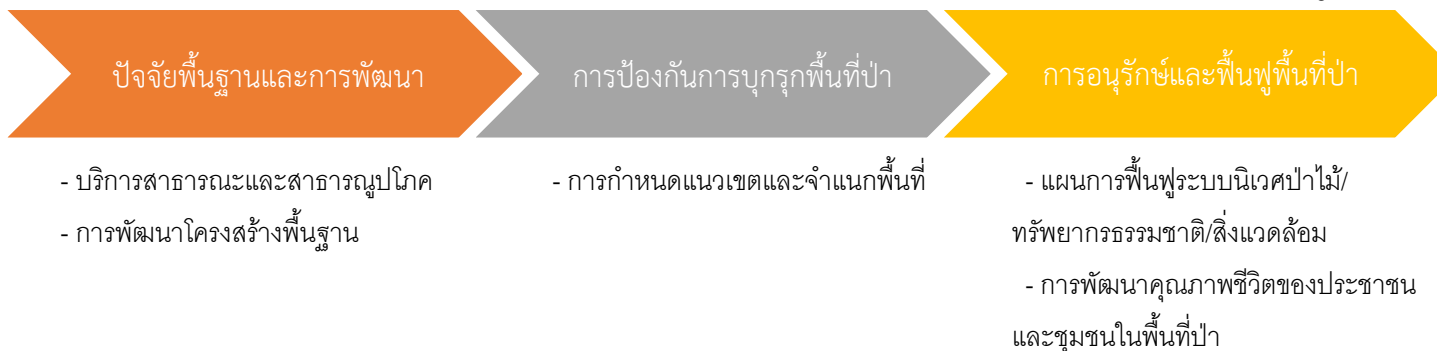
ในการขับเคลื่อนประเด็นการพัฒนาที่ 5 อนุรักษ์และบริหารจัดการทรัพยากรธรรมชาติและสิ่งแวดล้อมเพื่อการพัฒนาที่สมดุล ได้มีการวิเคราะห์สถานการณ์ แนวโน้มการพัฒนาจังหวัดหนองบัวลำภู ซึ่งจำเป็น ต้องมีบัญชีสถิติทางการที่ตอบประเด็นการพัฒนาดังกล่าว โดยการได้มาซึ่งบัญชีสถิติทางการจะเริ่มจากการวิเคราะห์ห่วงโซ่คุณค่าของประเทศไทย 140 เป้าหมายแผนแม่บทย่อย ภายใต้แผนแม่บทภายใต้ยุทธศาสตร์ชาติ (23 ประเด็น) ที่สอดคล้องกับประเด็นการพัฒนาที่ 5 ของแผนพัฒนาจังหวัดหนองบัวลำภู คือ ประเด็น 18 การเติบโตอย่างยั่งยืน ประกอบด้วย

- แผนแม่บทย่อย 18.1 การสร้างการเติบโตอย่างยั่งยืนบนสังคมเศรษฐกิจสีเขียว  
เป้าหมาย 180102 พื้นที่สีเขียวทุกประเภทเพิ่มขึ้น
- แผนแม่บทย่อย 18.3 การสร้างการเติบโตอย่างยั่งยืนบนสังคมที่เป็นมิตรต่อสภาพ  
ภูมิอากาศ  
เป้าหมาย 180102 การปล่อยก๊าซเรือนกระจกของประเทศไทยลดลง
- แผนแม่บทย่อย 18.4 การจัดการมลพิษที่มีผลกระทบต่อสิ่งแวดล้อม และสารเคมีในภาค  
เกษตรทั้งระบบให้เป็นไปตามมาตรฐานสากล  
เป้าหมาย 180102 การจัดการขยะมูลฝอย มูลฝอยติดเชื้อของเสียอันตรายสารเคมีใน  
ภาคการเกษตรและการอุตสาหกรรมมีประสิทธิภาพมากขึ้น

จากนั้นจัดทำห่วงโซ่คุณค่าที่สอดคล้องกับแผนพัฒนาจังหวัดหนองบัวลำภู เรื่อง “การอนุรักษ์  
และการบริหารจัดการทรัพยากรธรรมชาติและสิ่งแวดล้อมจังหวัดหนองบัวลำภู” ดังภาพ 22

ในการศึกษาแผนต่าง ๆ ที่เกี่ยวข้องกับห่วงโซ่คุณค่า โดยศึกษายุทธศาสตร์ กลยุทธ์ แนวทาง  
การพัฒนา ตลอดจนตัวชี้วัดภายใต้แผนระดับ 3 เช่น แผนพัฒนาการท่องเที่ยวแห่งชาติ ที่สอดคล้องกับปัจจัยสู่  
ความสำเร็จ พร้อมทั้งกำหนดรายการสถิติที่สำคัญและจำเป็น ทำให้ได้บัญชีสถิติทางการตามประเด็นการ  
พัฒนาที่ 5 คือ บัญชีสถิติทางการ “การอนุรักษ์และการบริหารจัดการทรัพยากรธรรมชาติและสิ่งแวดล้อม  
จังหวัดหนองบัวลำภู” ดังตาราง 17

## ห่วงโซ่คุณค่า “การอนุรักษ์และการบริหารจัดการทรัพยากรธรรมชาติและสิ่งแวดล้อมจังหวัดหนองบัวลำภู”



ภาพ 22 ห่วงโซ่คุณค่า “การอนุรักษ์และการบริหารจัดการทรัพยากรธรรมชาติและสิ่งแวดล้อมจังหวัดหนองบัวลำภู”

ตาราง 17 บัญชีสถิติทางการ “การอนุรักษ์และการบริหารจัดการทรัพยากรธรรมชาติและสิ่งแวดล้อมจังหวัดหนองบัวลำภู”

ห่วงโซ่คุณค่า (VC)	ปัจจัยแห่งความสำเร็จ (CSF)	ตัวชี้วัด	OS ID	รายการสถิติทางการ	สถานะความพร้อมเผยแพร่ (Tier)	หน่วยงานเจ้าของข้อมูล	ระดับหน่วยงานเจ้าของข้อมูล	หมายเหตุ
ปัจจัยพื้นฐานและการพัฒนา	บริการสาธารณะและสาธารณสุข	ร้อยละของครัวเรือนที่เข้าถึงน้ำประปา เพิ่มขึ้น	0050	จำนวนครัวเรือนที่เข้าถึงน้ำประปา	Tier 1	การประปาส่วนภูมิภาค	กรม	
ปัจจัยพื้นฐานและการพัฒนา	การพัฒนาโครงสร้างพื้นฐาน	ปริมาณขยะที่เกิดขึ้น (ตัน/ปี) ลดลง	0174	ปริมาณขยะที่เกิดขึ้น (ตัน/ปี)	Tier 1	กรมควบคุมมลพิษ	กรม	
ปัจจัยพื้นฐานและการพัฒนา	การพัฒนาโครงสร้างพื้นฐาน	ปริมาณขยะที่ถูกนำไปใช้ประโยชน์ เพิ่มขึ้น	0175	ปริมาณขยะที่ถูกนำไปใช้ประโยชน์	Tier 1	กรมควบคุมมลพิษ	กรม	
ปัจจัยพื้นฐานและการพัฒนา	การพัฒนาโครงสร้างพื้นฐาน	จำนวนปัญหา/เรื่องร้องเรียนด้านปัญหาขยะ/ปัญหามลพิษ ลดลง	0085	จำนวนปัญหา/เรื่องร้องเรียนด้านปัญหาขยะ/ปัญหามลพิษ	Tier 1	กรมควบคุมมลพิษ	กรม	
ปัจจัยพื้นฐานและการพัฒนา	การพัฒนาโครงสร้างพื้นฐาน	ปริมาณน้ำที่เก็บเฉลี่ยทั้งปี จำแนกตามประเภทแหล่งน้ำ	0181	ปริมาณน้ำที่เก็บเฉลี่ยทั้งปี จำแนกตามประเภทแหล่งน้ำ	Tier 1	กรมชลประทาน	กรม	
ปัจจัยพื้นฐานและการพัฒนา	การพัฒนาโครงสร้างพื้นฐาน	ค่าคุณภาพน้ำแหล่งน้ำผิวดินดีขึ้นจากเกณฑ์มาตรฐาน	0017	คุณภาพน้ำแหล่งน้ำผิวดิน	Tier 1	กรมควบคุมมลพิษ	กรม	

ตาราง 17 บัญชีสถิติทางการ “การอนุรักษ์และการบริหารจัดการทรัพยากรธรรมชาติและสิ่งแวดล้อมจังหวัดหนองบัวลำภู” (ต่อ)

หัวข้อคุณค่า (VC)	ปัจจัยแห่งความสำเร็จ (CSF)	ตัวชี้วัด	OS ID	รายการสถิติทางการ	สถานะความพร้อมเผยแพร่ (Tier)	หน่วยงานเจ้าของข้อมูล	ระดับหน่วยงานเจ้าของข้อมูล	หมายเหตุ
ปัจจัยพื้นฐานและการพัฒนา	การพัฒนาโครงสร้างพื้นฐาน	ร้อยละของจำนวนอาสาสมัครเครือข่ายด้านสิ่งแวดล้อมมีความตระหนักรู้ด้านทรัพยากรธรรมชาติเพิ่มขึ้น	0156	จำนวนอาสาสมัครเครือข่ายด้านสิ่งแวดล้อม	Tier 1	สำนักงานปลัดกระทรวงทรัพยากรธรรมชาติและสิ่งแวดล้อม	กรม	
การป้องกันการบุกรุกพื้นที่ป่า	การกำหนดแนวเขตและจำแนกพื้นที่	สัดส่วนพื้นที่ป่าไม้เพิ่มขึ้น	0196	พื้นที่ป่า	Tier 1	สำนักงานเศรษฐกิจการเกษตร	กรม	
การป้องกันการบุกรุกพื้นที่ป่า	การกำหนดแนวเขตและจำแนกพื้นที่	สัดส่วนพื้นที่ป่าไม้ต่อพื้นที่จังหวัดเพิ่มขึ้น	0198	พื้นที่ป่าไม้ต่อพื้นที่จังหวัด	Tier 1	สำนักงานเศรษฐกิจการเกษตร	กรม	
การป้องกันการบุกรุกพื้นที่ป่า	การกำหนดแนวเขตและจำแนกพื้นที่	สัดส่วนพื้นที่ทั้งจังหวัด	0194	พื้นที่ทั้งจังหวัด	Tier 1	สำนักงานเศรษฐกิจการเกษตร	กรม	
การป้องกันการบุกรุกพื้นที่ป่า	การกำหนดแนวเขตและจำแนกพื้นที่	ร้อยละของจำนวนจุดความร้อน (Hotspot) ในพื้นที่ป่าลดลง	0159	จุดความร้อน (Hotspot) ในพื้นที่ป่า	Tier 1	สำนักงานปลัดกระทรวงทรัพยากรธรรมชาติและสิ่งแวดล้อม	กรม	

ตาราง 17 บัญชีสถิติทางการ “การอนุรักษ์และการบริหารจัดการทรัพยากรธรรมชาติและสิ่งแวดล้อมจังหวัดหนองบัวลำภู” (ต่อ)

หัวข้อคุณค่า (VC)	ปัจจัยแห่งความสำเร็จ (CSF)	ตัวชี้วัด	OS ID	รายการสถิติทางการ	สถานะความพร้อมเผยแพร่ (Tier)	หน่วยงานเจ้าของข้อมูล	ระดับหน่วยงานเจ้าของข้อมูล	หมายเหตุ
การอนุรักษ์และฟื้นฟูพื้นที่ป่า	แผนการฟื้นฟูระบบนิเวศป่าไม้/ทรัพยากรธรรมชาติ/สิ่งแวดล้อม	พื้นที่ป่าเสื่อมโทรม พื้นที่ป่าสมบูรณ์/ป่าคืนสภาพ พื้นที่ป่าสงวนเสื่อมโทรม	0201	พื้นที่ป่าเสื่อมโทรม	Tier 2 (มีหน่วยงานรับผิดชอบ)	สำนักงานปลัดกระทรวงทรัพยากรธรรมชาติและสิ่งแวดล้อม	กรม	
การอนุรักษ์และฟื้นฟูพื้นที่ป่า	แผนการฟื้นฟูระบบนิเวศป่าไม้/ทรัพยากรธรรมชาติ/สิ่งแวดล้อม	พื้นที่ป่าเสื่อมโทรม พื้นที่ป่าสมบูรณ์/ป่าคืนสภาพ พื้นที่ป่าสงวนเสื่อมโทรม	0199	พื้นที่ป่าสงวน	Tier 1	สำนักงานปลัดกระทรวงทรัพยากรธรรมชาติและสิ่งแวดล้อม	กรม	
การอนุรักษ์และฟื้นฟูพื้นที่ป่า	แผนการฟื้นฟูระบบนิเวศป่าไม้/ทรัพยากรธรรมชาติ/สิ่งแวดล้อม	พื้นที่ป่าเสื่อมโทรม พื้นที่ป่าสมบูรณ์/ป่าคืนสภาพ พื้นที่ป่าสงวนเสื่อมโทรม	0200	พื้นที่ป่าสมบูรณ์/ป่าคืนสภาพ	Tier 2 (มีหน่วยงานรับผิดชอบ)	สำนักงานปลัดกระทรวงทรัพยากรธรรมชาติและสิ่งแวดล้อม	กรม	
การอนุรักษ์และฟื้นฟูพื้นที่ป่า	การพัฒนาคุณภาพชีวิตของประชาชนและชุมชนในพื้นที่ป่า	พื้นที่ได้รับการส่งเสริมการบริหารจัดการป่าชุมชนโดยการมีส่วนร่วมของราษฎรในชุมชน	0032	จำนวนกิจกรรมส่งเสริมการจัดการป่าชุมชน	Tier 1	สำนักงานปลัดกระทรวงทรัพยากรธรรมชาติและสิ่งแวดล้อม	กรม	

ตาราง 17 บัญชีสถิติทางการ “การอนุรักษ์และการบริหารจัดการทรัพยากรธรรมชาติและสิ่งแวดล้อมจังหวัดหนองบัวลำภู” (ต่อ)

ห่วงโซ่คุณค่า (VC)	ปัจจัยแห่งความสำเร็จ (CSF)	ตัวชี้วัด	OS ID	รายการสถิติทางการ	สถานะความพร้อมเผยแพร่ (Tier)	หน่วยงานเจ้าของข้อมูล	ระดับหน่วยงานเจ้าของข้อมูล	หมายเหตุ
การอนุรักษ์และฟื้นฟูพื้นที่ป่า	การพัฒนาคุณภาพชีวิตของประชาชนและชุมชนในพื้นที่ป่า	พื้นที่ที่ได้รับการส่งเสริมการบริหารจัดการป่าชุมชนโดยการมีส่วนร่วมของราษฎรในชุมชน	0070	จำนวนชุมชนที่ราษฎรได้รับการส่งเสริมให้มีส่วนร่วมจัดการป่าชุมชน	Tier 1	สำนักงานปลัดกระทรวงทรัพยากรธรรมชาติและสิ่งแวดล้อม	กรม	

## 3.2 บัญชีสถิติทางการตามตัวชี้วัดการพัฒนาระดับจังหวัด

จากรายงานตัวชี้วัดการพัฒนาระดับจังหวัดและกลุ่มจังหวัด เดือนกันยายน พ.ศ. 2566 ของสำนักงานสภาพัฒนาการเศรษฐกิจและสังคมแห่งชาติ พบว่า จังหวัดหนองบัวลำภู มีตัวชี้วัดต้องพัฒนาในลำดับแรกคือ มิติด้านสันติภาพและยุติธรรม และมิติด้านความเป็นหุ้นส่วนพัฒนา โดยเฉพาะตัวชี้วัด จำนวนผู้เข้ารับการบำบัดรักษายาเสพติด จำนวนเจ้าหน้าที่ตำรวจ การฆ่าตัวตายสำเร็จของมิติด้านสันติภาพและยุติธรรม และตัวชี้วัดประชากรที่เข้าถึงอินเทอร์เน็ต ภาษีที่ท้องถิ่นจัดเก็บได้ต่อรายได้รวมที่ไม่รวมเงินอุดหนุนและเงินอุดหนุนเฉพาะกิจ จำนวนองค์กรชุมชนของมิติด้านความเป็นหุ้นส่วนพัฒนา เพื่อให้ค่าดัชนีการพัฒนามีค่าสูงกว่าค่ากลางของประเทศ ในขณะที่เดียวกันต้องมีการพัฒนาในมิติด้านสิ่งแวดล้อม ด้านการพัฒนาคน และด้านเศรษฐกิจและความมั่งคั่งควบคู่กันไปด้วย ซึ่งการพัฒนาในแต่ละมิติจะต้องอาศัยข้อมูลต่าง ๆ ที่เกี่ยวข้องเป็นตัวบ่งชี้ว่าจังหวัดได้มีการพัฒนาไปในทิศทางที่ดีขึ้น ซึ่งมีรายการสถิติที่สำคัญและจำเป็น ตามตัวชี้วัดการพัฒนาจังหวัด ดังตารางที่ 18

ตาราง 18 บัญชีสถิติทางการ “ตัวชี้วัดการพัฒนาระดับจังหวัด จังหวัดหนองบัวลำภู”

มิติการพัฒนา	OS ID	รายการสถิติทางการ	สถานะความพร้อม เผยแพร่ (Tier)	หน่วยงานเจ้าของข้อมูล	ระดับหน่วยงาน เจ้าของข้อมูล	หมายเหตุ
ด้านการพัฒนาคน	0224	สัดส่วนประชากรยากจน (ร้อยละ)	Tier 1	สำนักงานสภาพัฒนาการ เศรษฐกิจและสังคมแห่งชาติ	กรม	
ด้านการพัฒนาคน	0163	ทารกแรกเกิดที่มีน้ำหนักต่ำกว่าเกณฑ์ (ร้อยละ)	Tier 1	สำนักงานสภาพัฒนาการ เศรษฐกิจและสังคมแห่งชาติ	กรม	
ด้านการพัฒนาคน	0162	เด็ก 0 – 5 ปีที่มีพัฒนาการสมวัย (ร้อยละ)	Tier 1	สำนักงานสภาพัฒนาการ เศรษฐกิจและสังคมแห่งชาติ	กรม	
ด้านการพัฒนาคน	0233	อัตราการคลอดมีชีพในหญิงอายุ 15 – 19 ปี (ต่อประชากรหญิงอายุ 15 – 19 ปีพันคน)	Tier 1	สำนักงานสภาพัฒนาการ เศรษฐกิจและสังคมแห่งชาติ	กรม	
ด้านการพัฒนาคน	0167	ประชากรที่เจ็บป่วยที่เป็นผู้ป่วยใน (ร้อยละ)	Tier 1	สำนักงานสภาพัฒนาการ เศรษฐกิจและสังคมแห่งชาติ	กรม	
ด้านการพัฒนาคน	0242	อัตราส่วนประชากรต่อแพทย์ (คน/แพทย์)	Tier 1	สำนักงานสภาพัฒนาการ เศรษฐกิจและสังคมแห่งชาติ	กรม	
ด้านการพัฒนาคน	0001	การเข้าเรียนมัธยมศึกษาตอนปลายและ อาชีวศึกษา (ร้อยละ)	Tier 1	สำนักงานสภาพัฒนาการ เศรษฐกิจและสังคมแห่งชาติ	กรม	
ด้านการพัฒนาคน	0086	จำนวนปีการศึกษาเฉลี่ยประชากรไทยอายุ 15 – 59 ปี (ปี)	Tier 1	สำนักงานสภาพัฒนาการ เศรษฐกิจและสังคมแห่งชาติ	กรม	
ด้านการพัฒนาคน	0011	คะแนนเฉลี่ยการทดสอบ O – NET ระดับ มัธยมศึกษาตอนปลาย (คะแนน)	Tier 1	สำนักงานสภาพัฒนาการ เศรษฐกิจและสังคมแห่งชาติ	กรม	
ด้านเศรษฐกิจและ ความมั่งคั่ง	0237	อัตราการเปลี่ยนแปลงของรายได้เฉลี่ยของ เดือนของครัวเรือนในจังหวัด (ร้อยละ)	Tier 1	สำนักงานสภาพัฒนาการ เศรษฐกิจและสังคมแห่งชาติ	กรม	

ตาราง 18 บัญชีสถิติทางการ “ตัวชี้วัดการพัฒนาระดับจังหวัด จังหวัดหนองบัวลำภู” (ต่อ)

มิติการพัฒนา	OS ID	รายการสถิติทางการ	สถานะความพร้อม เผยแพร่ (Tier)	หน่วยงานเจ้าของข้อมูล	ระดับ หน่วยงาน เจ้าของข้อมูล	หมายเหตุ
ด้านเศรษฐกิจและ ความมั่งคั่ง	0235	อัตราการเปลี่ยนแปลงของผลิตภัณฑ์จังหวัด (ร้อยละ)	Tier 1	สำนักงานสภาพัฒนาการ เศรษฐกิจและสังคมแห่งชาติ	กรม	
ด้านเศรษฐกิจและ ความมั่งคั่ง	0207	มูลค่าผลิตภัณฑ์จังหวัดเฉลี่ยต่อหัว (บาท/ คน)	Tier 1	สำนักงานสภาพัฒนาการ เศรษฐกิจและสังคมแห่งชาติ	กรม	
ด้านเศรษฐกิจและ ความมั่งคั่ง	0232	อัตราการขยายตัวรายได้ท่องเที่ยว (ร้อยละ)	Tier 1	สำนักงานสภาพัฒนาการ เศรษฐกิจและสังคมแห่งชาติ	กรม	
ด้านเศรษฐกิจและ ความมั่งคั่ง	0239	อัตราการว่างงาน (ร้อยละ)	Tier 1	สำนักงานสภาพัฒนาการ เศรษฐกิจและสังคมแห่งชาติ	กรม	
ด้านเศรษฐกิจและ ความมั่งคั่ง	0243	อัตราส่วนหนี้เฉลี่ยต่อรายได้เฉลี่ยของ ครัวเรือน (เท่า)	Tier 1	สำนักงานสภาพัฒนาการ เศรษฐกิจและสังคมแห่งชาติ	กรม	
ด้านเศรษฐกิจและ ความมั่งคั่ง	0191	ผลิตภาพแรงงาน (บาท/คน)	Tier 1	สำนักงานสภาพัฒนาการ เศรษฐกิจและสังคมแห่งชาติ	กรม	
ด้านเศรษฐกิจและ ความมั่งคั่ง	0216	แรงงานที่มีหลักประกันทางสังคม (ร้อยละ)	Tier 1	สำนักงานสภาพัฒนาการ เศรษฐกิจและสังคมแห่งชาติ	กรม	
ด้านเศรษฐกิจและ ความมั่งคั่ง	0008	ครัวเรือนที่มีที่อยู่อาศัยใช้วัสดุคงทนและเป็น ของตนเอง (ร้อยละ)	Tier 1	สำนักงานสภาพัฒนาการ เศรษฐกิจและสังคมแห่งชาติ	กรม	
ด้านเศรษฐกิจและ ความมั่งคั่ง	0231	หมู่บ้านที่ถนนสายหลักใช้การได้ตลอดปี (ร้อยละ)	Tier 1	สำนักงานสภาพัฒนาการ เศรษฐกิจและสังคมแห่งชาติ	กรม	

ตาราง 18 บัญชีสถิติทางการ “ตัวชี้วัดการพัฒนาระดับจังหวัด จังหวัดหนองบัวลำภู” (ต่อ)

มิติการพัฒนา	OS ID	รายการสถิติทางการ	สถานะความพร้อม เผยแพร่ (Tier)	หน่วยงานเจ้าของข้อมูล	ระดับ หน่วยงาน เจ้าของข้อมูล	หมายเหตุ
ด้านเศรษฐกิจและ ความมั่งคั่ง	0228	สัมประสิทธิ์ความไม่เสมอภาคของรายได้	Tier 1	สำนักงานสภาพัฒนาการ เศรษฐกิจและสังคมแห่งชาติ	กรม	
ด้านสิ่งแวดล้อม	0236	อัตราการเปลี่ยนแปลงของพื้นที่ป่าไม้ใน จังหวัด (ร้อยละ)	Tier 1	สำนักงานสภาพัฒนาการ เศรษฐกิจและสังคมแห่งชาติ	กรม	
ด้านสิ่งแวดล้อม	0225	สัดส่วนปริมาณขยะที่กำจัดถูกต้องต่อ ปริมาณขยะที่เกิดขึ้น (ร้อยละ)	Tier 1	สำนักงานสภาพัฒนาการ เศรษฐกิจและสังคมแห่งชาติ	กรม	
ด้านสิ่งแวดล้อม	0007	ครัวเรือนที่เข้าถึงน้ำประปา (ร้อยละ)	Tier 1	สำนักงานสภาพัฒนาการ เศรษฐกิจและสังคมแห่งชาติ	กรม	
ด้านสิ่งแวดล้อม	0168	ประชากรที่ประสบภัยพิบัติ (ร้อยละ)	Tier 1	สำนักงานสภาพัฒนาการ เศรษฐกิจและสังคมแห่งชาติ	กรม	
ด้านสิ่งแวดล้อม	0238	อัตราการร้องเรียนปัญหามลพิษ (เรื่องต่อ ประชากรแสนคน)	Tier 1	สำนักงานสภาพัฒนาการ เศรษฐกิจและสังคมแห่งชาติ	กรม	
ด้านสันติภาพและ ยุติธรรม	0003	การแจ้งความคดี ชีวิต ร่างกาย เพศ และคดี ประทุษร้ายต่อทรัพย์ (รายต่อประชากรแสน คน)	Tier 1	สำนักงานสภาพัฒนาการ เศรษฐกิจและสังคมแห่งชาติ	กรม	
ด้านสันติภาพและ ยุติธรรม	0091	จำนวนผู้ต้องหาคดียาเสพติด (ต่อแสนคน)	Tier 1	สำนักงานสภาพัฒนาการ เศรษฐกิจและสังคมแห่งชาติ	กรม	
ด้านสันติภาพและ ยุติธรรม	0090	จำนวนผู้เข้ารับการรักษาพยาบาล (ต่อแสนคน)	Tier 1	สำนักงานสภาพัฒนาการ เศรษฐกิจและสังคมแห่งชาติ	กรม	

ตาราง 18 บัญชีสถิติทางการ “ตัวชี้วัดการพัฒนาระดับจังหวัด จังหวัดหนองบัวลำภู” (ต่อ)

มิติการพัฒนา	OS ID	รายการสถิติทางการ	สถานะความพร้อม เผยแพร่ (Tier)	หน่วยงานเจ้าของข้อมูล	ระดับ หน่วยงาน เจ้าของข้อมูล	หมายเหตุ
ด้านสันติภาพและ ยุติธรรม	0062	จำนวนเจ้าหน้าที่ตำรวจ (ต่อแสนคน)	Tier 1	สำนักงานสภาพัฒนาการ เศรษฐกิจและสังคมแห่งชาติ	กรม	
ด้านสันติภาพและ ยุติธรรม	0002	การฆ่าตัวตายสำเร็จ (รายต่อประชากรแสน คน)	Tier 1	สำนักงานสภาพัฒนาการ เศรษฐกิจและสังคมแห่งชาติ	กรม	
ด้านความเป็น หุ้นส่วนพัฒนา	0166	ประชากรที่เข้าถึงอินเทอร์เน็ต (ร้อยละ)	Tier 1	สำนักงานสภาพัฒนาการ เศรษฐกิจและสังคมแห่งชาติ	กรม	
ด้านความเป็น หุ้นส่วนพัฒนา	0202	ภาษีที่ท้องถิ่นจัดเก็บได้ต่อรายได้รวมที่ไม่ รวมเงินอุดหนุนและเงินอุดหนุนเฉพาะกิจ (ร้อยละ)	Tier 1	สำนักงานสภาพัฒนาการ เศรษฐกิจและสังคมแห่งชาติ	กรม	
ด้านความเป็น หุ้นส่วนพัฒนา	0009	ความสามารถในการเบิกจ่ายงบประมาณ ของจังหวัด (ร้อยละ)	Tier 1	สำนักงานสภาพัฒนาการ เศรษฐกิจและสังคมแห่งชาติ	กรม	
ด้านความเป็น หุ้นส่วนพัฒนา	0152	จำนวนองค์กรชุมชน (แห่งต่อประชากรแสน คน)	Tier 1	สำนักงานสภาพัฒนาการ เศรษฐกิจและสังคมแห่งชาติ	กรม	

### 3.3 บัญชีสถิติทางการตามประเด็นสำคัญ (Pain Point)

จากประเด็นสำคัญ (Pain Point) ที่จัดทำในปี 2565 – 2566 พบว่า มีความสอดคล้องกับแผนพัฒนาจังหวัดหนองบัวลำภู ระยะ 5 ปี พ.ศ. 2566 – 2570 (ฉบับทบทวน พ.ศ. 2568) โดยบัญชีสถิติทางการ “การบริหารจัดการขยะ” ประกอบด้วยรายการสถิติทางการที่สอดคล้องกับประเด็นการพัฒนาจังหวัดที่ 5 อนุรักษ์และบริหารจัดการทรัพยากรธรรมชาติและสิ่งแวดล้อมเพื่อการพัฒนาที่ยั่งยืน ดังตารางที่ 19 บัญชีสถิติทางการ “การบริหารจัดการน้ำด้านภัยแล้ง” ประกอบด้วยรายการสถิติทางการที่สอดคล้องกับประเด็นการพัฒนาจังหวัดที่ 1 ส่งเสริมและยกระดับการเกษตรมูลค่าสูง ดังตารางที่ 20 และบัญชีสถิติทางการ “ท่องเที่ยวเชิงวัฒนธรรม” ประกอบด้วยรายการสถิติทางการที่สอดคล้องกับประเด็นการพัฒนาจังหวัดที่ 3 ยกระดับการท่องเที่ยวและบริการด้วยเศรษฐกิจสร้างสรรค์ ดังตารางที่ 21

ตาราง 19 บัญชีสถิติทางการ “การบริหารจัดการขยะ”

ห่วงโซ่คุณค่า (VC)	ปัจจัยแห่งความสำเร็จ (CSF)	ตัวชี้วัด	OS ID	รายการสถิติทางการ	สถานะความพร้อมเผยแพร่ (Tier)	หน่วยงานเจ้าของข้อมูล	ระดับหน่วยงานเจ้าของข้อมูล	หมายเหตุ
-	-	-	0178	ปริมาณขยะมูลฝอยที่เกิดขึ้น	Tier 1	สำนักงานปลัดกระทรวงทรัพยากรธรรมชาติและสิ่งแวดล้อม	กรม	
-	-	-	0179	ปริมาณขยะสะสม	Tier 1	สำนักงานปลัดกระทรวงทรัพยากรธรรมชาติและสิ่งแวดล้อม	กรม	
-	-	-	0169	ปริมาณการกำจัดขยะ	Tier 1	สำนักงานปลัดกระทรวงทรัพยากรธรรมชาติและสิ่งแวดล้อม	กรม	
-	-	-	0173	ปริมาณขยะที่กำจัดไม่ถูกต้อง	Tier 1	สำนักงานปลัดกระทรวงทรัพยากรธรรมชาติและสิ่งแวดล้อม	กรม	
-	-	-	0172	ปริมาณขยะที่กำจัดถูกต้อง	Tier 1	สำนักงานปลัดกระทรวงทรัพยากรธรรมชาติและสิ่งแวดล้อม	กรม	
-	-	-	0127	จำนวนสถานที่ที่มีปัญหาขยะ	Tier 1	สำนักงานปลัดกระทรวงทรัพยากรธรรมชาติและสิ่งแวดล้อม	กรม	

ตาราง 19 บัญชีสถิติทางการ “การบริหารจัดการขยะ” (ต่อ)

ห่วงโซ่คุณค่า (VC)	ปัจจัยแห่งความสำเร็จ (CSF)	ตัวชี้วัด	OS ID	รายการสถิติทางการ	สถานะความพร้อมเผยแพร่ (Tier)	หน่วยงานเจ้าของข้อมูล	ระดับหน่วยงานเจ้าของข้อมูล	หมายเหตุ
-	-	-	0177	ปริมาณขยะที่มีการเก็บขนไปกำจัด	Tier 1	สำนักงานปลัดกระทรวงทรัพยากรธรรมชาติและสิ่งแวดล้อม	กรม	
-	-	-	0035	จำนวนกิจกรรมให้ความรู้และความเข้าใจในการจัดการปัญหาขยะ	Tier 1	กรมส่งเสริมการปกครองท้องถิ่น	กรม	
-	-	-	0055	จำนวนโครงการ/กิจกรรมบริหารจัดการขยะและของเสียอันตรายของจังหวัด	Tier 1	สำนักงานจังหวัด หนองบัวลำภู	จังหวัด	
-	-	-	0140	จำนวนหมู่บ้าน/ชุมชน ที่ได้รับบริการเก็บขนขยะอันตราย	Tier 1	สำนักงานส่งเสริมการปกครองท้องถิ่นจังหวัด หนองบัวลำภู	จังหวัด	
-	-	-	0108	จำนวนพาหนะที่ใช้เก็บขนขยะ	Tier 1	สำนักงานส่งเสริมการปกครองท้องถิ่นจังหวัด หนองบัวลำภู	จังหวัด	
-	-	-	0157	จำนวนอาสาสมัครพิทักษ์ทรัพยากรธรรมชาติและสิ่งแวดล้อมหมู่บ้าน	Tier 1	กรมส่งเสริมคุณภาพสิ่งแวดล้อม	กรม	
-	-	-	0123	จำนวนสถานที่กำจัดขยะ	Tier 1	กรมส่งเสริมการปกครองท้องถิ่น	กรม	
-	-	-	0119	จำนวนร้านรับซื้อของเก่า	Tier 1	กรมการปกครอง	กรม	

ตาราง 19 บัญชีสถิติทางการ “การบริหารจัดการขยะ” (ต่อ)

ห่วงโซ่คุณค่า (VC)	ปัจจัยแห่งความสำเร็จ (CSF)	ตัวชี้วัด	OS ID	รายการสถิติทางการ	สถานะความพร้อมเผยแพร่ (Tier)	หน่วยงานเจ้าของข้อมูล	ระดับหน่วยงานเจ้าของข้อมูล	หมายเหตุ
-	-	-	0024	จำนวนการเกิดอัคคีภัยในบ่อขยะ	Tier 1	กรมป้องกันและบรรเทาสาธารณภัย	กรม	
-	-	-	0125	จำนวนสถานที่กำจัดขยะมูลฝอยแบบถูกต้องตามหลักสุขาภิบาล	Tier 1	สำนักงานปลัดกระทรวงทรัพยากรธรรมชาติและสิ่งแวดล้อม	กรม	
-	-	-	0141	จำนวนหมู่บ้าน/ชุมชนมีการจัดตั้งจุดรวบรวมขยะอันตรายชุมชน	Tier 1	กรมส่งเสริมการปกครองท้องถิ่น	กรม	
-	-	-	0153	จำนวนองค์กรปกครองส่วนท้องถิ่นที่มีระบบการเก็บขนขยะมูลฝอยให้สอดคล้องกับพื้นที่	Tier 1	กรมส่งเสริมการปกครองท้องถิ่น	กรม	
-	-	-	0107	จำนวนแผนงานบูรณาการการบริหารจัดการขยะร่วมกับพื้นที่ใกล้เคียง	Tier 1	กรมส่งเสริมการปกครองท้องถิ่น	กรม	
-	-	-	0126	จำนวนสถานที่มีบ่อบำบัดน้ำเสีย	Tier 1	สำนักงานปลัดกระทรวงทรัพยากรธรรมชาติและสิ่งแวดล้อม	กรม	
-	-	-	0084	จำนวนปัญหา/เรื่องร้องเรียนด้านปัญหาขยะ	Tier 1	กรมการปกครอง	กรม	

ตาราง 19 บัญชีสถิติทางการ “การบริหารจัดการขยะ” (ต่อ)

ห่วงโซ่คุณค่า (VC)	ปัจจัยแห่งความสำเร็จ (CSF)	ตัวชี้วัด	OS ID	รายการสถิติทางการ	สถานะความพร้อมเผยแพร่ (Tier)	หน่วยงานเจ้าของข้อมูล	ระดับหน่วยงานเจ้าของข้อมูล	หมายเหตุ
-	-	-	0176	ปริมาณขยะที่ถูกนำไปใช้ประโยชน์	Tier 1	สำนักงานปลัดกระทรวงทรัพยากรธรรมชาติและสิ่งแวดล้อม	กรม	
-	-	-	0124	จำนวนสถานที่กำจัดขยะที่ได้รับรับการติดตามตรวจสอบและข้อเสนอแนะแนวทางการแก้ไขปัญหา	Tier 1	สำนักงานปลัดกระทรวงทรัพยากรธรรมชาติและสิ่งแวดล้อม	กรม	
-	-	-	0018	งบประมาณการเบิกจ่ายโครงการส่งเสริมการมีส่วนร่วมของชุมชนในการคัดแยกขยะที่ต้นทาง	Tier 1	สำนักงานคลังจังหวัดหนองบัวลำภู	จังหวัด	
-	-	-	0137	จำนวนหน่วยงานที่เข้าร่วมโครงการส่งเสริมการมีส่วนร่วมของชุมชนในการคัดแยกขยะที่ต้นทาง	Tier 1	สำนักงานคลังจังหวัดหนองบัวลำภู	จังหวัด	
-	-	-	0115	จำนวนพื้นที่ที่มีปัญหาขยะ	Tier 1	สำนักงานส่งเสริมการปกครองท้องถิ่นจังหวัดหนองบัวลำภู	จังหวัด	
-	-	-	0053	จำนวนเครือข่ายชุมชนเพื่อสร้างความร่วมมือในการบริหารจัดการขยะ	Tier 1	สำนักงานส่งเสริมการปกครองท้องถิ่นจังหวัดหนองบัวลำภู	จังหวัด	

ตาราง 19 บัญชีสถิติทางการ “การบริหารจัดการขยะ” (ต่อ)

ห่วงโซ่คุณค่า (VC)	ปัจจัยแห่งความสำเร็จ (CSF)	ตัวชี้วัด	OS ID	รายการสถิติทางการ	สถานะความพร้อมเผยแพร่ (Tier)	หน่วยงานเจ้าของข้อมูล	ระดับหน่วยงานเจ้าของข้อมูล	หมายเหตุ
-	-	-	0131	จำนวนสมาชิกของเครือข่ายชุมชนเพื่อสร้างความร่วมมือในการบริหารจัดการขยะ	Tier 1	สำนักงานส่งเสริมการปกครองท้องถิ่นจังหวัดหนองบัวลำภู	จังหวัด	
-	-	-	0036	จำนวนกิจกรรมให้ความรู้และความเข้าใจในการจัดการปัญหาขยะ	Tier 1	สำนักงานส่งเสริมการปกครองท้องถิ่นจังหวัดหนองบัวลำภู	จังหวัด	
-	-	-	0104	จำนวนแผนงาน/โครงการการบริหารจัดการขยะมูลฝอยชุมชนและของเสียอันตราย	Tier 1	สำนักงานส่งเสริมการปกครองท้องถิ่นจังหวัดหนองบัวลำภู	จังหวัด	
-	-	-	0068	จำนวนชุมชนที่ได้รับการปรับปรุงและพัฒนาาระบบเทคโนโลยีการกำจัดแปรรูปขยะ	Tier 1	สำนักงานส่งเสริมการปกครองท้องถิ่นจังหวัดหนองบัวลำภู	จังหวัด	
-	-	-	0113	จำนวนพื้นที่ที่ไม่ให้บริการจัดเก็บขยะ	Tier 1	สำนักงานส่งเสริมการปกครองท้องถิ่นจังหวัดหนองบัวลำภู	จังหวัด	
-	-	-	0073	จำนวนธนาคารขยะ	Tier 1	สำนักงานส่งเสริมการปกครองท้องถิ่นจังหวัดหนองบัวลำภู	จังหวัด	
-	-	-	0171	ปริมาณขยะติดเชื้อ	Tier 1	สำนักงานสาธารณสุขจังหวัดหนองบัวลำภู	จังหวัด	

ตาราง 20 บัญชีสถิติทางการ “การบริหารจัดการน้ำด้านภัยแล้ง”

ห่วงโซ่คุณค่า (VC)	ปัจจัยแห่งความสำเร็จ (CSF)	ตัวชี้วัด	OS ID	รายการสถิติทางการ	สถานะความพร้อมเผยแพร่ (Tier)	หน่วยงานเจ้าของข้อมูล	ระดับหน่วยงานเจ้าของข้อมูล	หมายเหตุ
-	-	-	0150	จำนวนแหล่งน้ำในไร่นานอกเขตชลประทาน	Tier 1	กรมพัฒนาที่ดิน	กรม	
-	-	-	0079	จำนวนบ่อขนาดเล็ก (บ่อจืด)	Tier 1	กรมพัฒนาที่ดิน	กรม	
-	-	-	0154	จำนวนอ่างเก็บน้ำขนาดกลาง	Tier 1	กรมชลประทาน	กรม	
-	-	-	0149	จำนวนแหล่งน้ำขนาดเล็ก	Tier 1	กรมชลประทาน	กรม	
-	-	-	0080	จำนวนบ่อบาดาล	Tier 1	กรมทรัพยากรน้ำบาดาล	กรม	
-	-	-	0192	แผนที่บ่อน้ำบาดาลพื้นที่ขนาดเล็ก	Tier 1	กรมทรัพยากรน้ำบาดาล	กรม	
-	-	-	0180	ปริมาณน้ำจากอ่างเก็บน้ำขนาดกลาง	Tier 1	กรมชลประทาน	กรม	
-	-	-	0245	อ่างเก็บน้ำห้วยเหล่ายาง	Tier 1	กรมชลประทาน	กรม	
-	-	-	0244	อ่างเก็บน้ำห้วยน้ำบอง	Tier 1	กรมชลประทาน	กรม	
-	-	-	0186	ปริมาณฝนเฉลี่ยทั้งปี	Tier 1	กรมอุตุนิยมวิทยา	กรม	
-	-	-	0057	จำนวนโครงการชลประทานขนาดเล็ก	Tier 1	โครงการชลประทานหนองบัวลำภู	จังหวัด	
-	-	-	0185	ปริมาณน้ำที่ผลิตได้จริง	Tier 1	การประปาส่วนภูมิภาค	กรม	
-	-	-	0184	ปริมาณน้ำที่ผลิตจ่าย	Tier 1	การประปาส่วนภูมิภาค	กรม	
-	-	-	0183	ปริมาณน้ำที่จำหน่ายแก่ผู้ใช้	Tier 1	การประปาส่วนภูมิภาค	กรม	
-	-	-	0182	ปริมาณน้ำที่จ่ายฟรีเพื่อสาธารณประโยชน์	Tier 1	การประปาส่วนภูมิภาค	กรม	

ตาราง 20 บัญชีสถิติทางการ “การบริหารจัดการน้ำด้านภัยแล้ง” (ต่อ)

ห่วงโซ่คุณค่า (VC)	ปัจจัยแห่งความสำเร็จ (CSF)	ตัวชี้วัด	OS ID	รายการสถิติทางการ	สถานะความพร้อมเผยแพร่ (Tier)	หน่วยงานเจ้าของข้อมูล	ระดับหน่วยงานเจ้าของข้อมูล	หมายเหตุ
-	-	-	0234	อัตราการใช้น้ำของประชาชน	Tier 1	การประปาส่วนภูมิภาค	กรม	
-	-	-	0170	ปริมาณการใช้น้ำบาดาล	Tier 1	กรมทรัพยากรน้ำบาดาล	กรม	
-	-	-	0130	จำนวนสถานีสูบน้ำไฟฟ้า	Tier 1	โครงการชลประทาน หนองบัวลำภู	จังหวัด	
-	-	-	0110	จำนวนพื้นที่ทางการเกษตรที่ประสบภัยแล้ง	Tier 1	กรมป้องกันและบรรเทาสาธารณภัย	กรม	
-	-	-	0205	มูลค่าความเสียหายจากภัยแล้งพื้นที่ทางการเกษตร	Tier 1	กรมป้องกันและบรรเทาสาธารณภัย	กรม	
-	-	-	0111	จำนวนพื้นที่ทางการเกษตรที่ประสบอุทกภัย	Tier 1	กรมป้องกันและบรรเทาสาธารณภัย	กรม	
-	-	-	0206	มูลค่าความเสียหายจากอุทกภัย	Tier 1	กรมป้องกันและบรรเทาสาธารณภัย	กรม	
-	-	-	0005	ข้อมูลการใช้ที่ดิน	Tier 1	กรมพัฒนาที่ดิน	กรม	
-	-	-	0114	จำนวนพื้นที่เพาะปลูกในเขตชลประทาน	Tier 1	กรมชลประทาน	กรม	
-	-	-	0197	พื้นที่ป่าไม้	Tier 1	กรมป่าไม้	กรม	
-	-	-	0059	จำนวนโครงการปลูกป่า	Tier 1	สนง.ปลัดกระทรวง ทรัพยากรธรรมชาติและ สิ่งแวดล้อม	กรม	

ตาราง 20 บัญชีสถิติทางการ “การบริหารจัดการน้ำด้านภัยแล้ง” (ต่อ)

ห่วงโซ่คุณค่า (VC)	ปัจจัยแห่งความสำเร็จ (CSF)	ตัวชี้วัด	OS ID	รายการสถิติทางการ	สถานะความพร้อมเผยแพร่ (Tier)	หน่วยงานเจ้าของข้อมูล	ระดับหน่วยงานเจ้าของข้อมูล	หมายเหตุ
-	-	-	0198	พื้นที่ป่าไม้ต่อพื้นที่จังหวัด	Tier 1	สำนักงานเศรษฐกิจการเกษตร	กรม	
-	-	-	0016	คุณภาพน้ำลำพะเนียง	Tier 1	กรมควบคุมมลพิษ	กรม	
-	-	-	0164	เนื้อที่ใช้ประโยชน์ทางการเกษตร	Tier 1	สำนักงานเศรษฐกิจการเกษตร	กรม	
-	-	-	0056	จำนวนโครงการแก้มลิง	Tier 1	โครงการชลประทานหนองบัวลำภู	จังหวัด	
-	-	-	0106	จำนวนแผนงานโครงการในการบริหารจัดการน้ำเพื่อการเกษตร	Tier 1	สำนักงานจังหวัดหนองบัวลำภู	จังหวัด	
-	-	-	0019	งบประมาณโครงการในการบริหารจัดการน้ำเพื่อการเกษตร	Tier 1	สำนักงานจังหวัดหนองบัวลำภู	จังหวัด	

ตาราง 21 บัญชีสถิติทางการ “ท่องเที่ยวเชิงวัฒนธรรม”

ห่วงโซ่คุณค่า (VC)	ปัจจัยแห่งความสำเร็จ (CSF)	ตัวชี้วัด	OS ID	รายการสถิติทางการ	สถานะความพร้อมเผยแพร่ (Tier)	หน่วยงานเจ้าของข้อมูล	ระดับหน่วยงานเจ้าของข้อมูล	หมายเหตุ
-	-	-	0076	จำนวนนักท่องเที่ยวชาวไทย	Tier 1	สำนักงานปลัดกระทรวงการท่องเที่ยวและกีฬา	กรม	
-	-	-	0075	จำนวนนักท่องเที่ยวต่างชาติ	Tier 1	สำนักงานปลัดกระทรวงการท่องเที่ยวและกีฬา	กรม	
-	-	-	0147	จำนวนแหล่งท่องเที่ยวเพื่อการเรียนรู้	Tier 1	สำนักงานปลัดกระทรวงการท่องเที่ยวและกีฬา	กรม	
-	-	-	0211	รายชื่อแหล่งท่องเที่ยว	Tier 1	สำนักงานปลัดกระทรวงการท่องเที่ยวและกีฬา	กรม	
-	-	-	0146	จำนวนแหล่งท่องเที่ยวที่สำคัญ	Tier 1	สำนักงานปลัดกระทรวงการท่องเที่ยวและกีฬา	กรม	
-	-	-	0145	จำนวนแหล่งท่องเที่ยวที่ได้รับการพัฒนาและปรับปรุง	Tier 1	สำนักงานปลัดกระทรวงการท่องเที่ยวและกีฬา	กรม	
-	-	-	0148	จำนวนแหล่งท่องเที่ยวที่มีสิ่งอำนวยความสะดวกที่ได้มาตรฐาน	Tier 1	สำนักงานปลัดกระทรวงการท่องเที่ยวและกีฬา	กรม	
-	-	-	0067	จำนวนชุมชนท่องเที่ยวแนะนำในจังหวัด	Tier 1	สำนักงานปลัดกระทรวงการท่องเที่ยวและกีฬา	กรม	
-	-	-	0066	จำนวนชุมชนท่องเที่ยวที่มีการประชาสัมพันธ์ผ่านสื่อ Social media ต่างๆ	Tier 1	สำนักงานปลัดกระทรวงการท่องเที่ยวและกีฬา	กรม	

ตาราง 21 บัญชีสถิติทางการ “ท่องเที่ยวเชิงวัฒนธรรม” (ต่อ)

ห่วงโซ่คุณค่า (VC)	ปัจจัยแห่งความสำเร็จ (CSF)	ตัวชี้วัด	OS ID	รายการสถิติทางการ	สถานะความพร้อมเผยแพร่ (Tier)	หน่วยงานเจ้าของข้อมูล	ระดับหน่วยงานเจ้าของข้อมูล	หมายเหตุ
-	-	-	0069	จำนวนชุมชนที่มีส่วนร่วมในการสืบสานและร่วมนำเสนอวัฒนธรรมประเพณี	Tier 1	สำนักงานปลัดกระทรวงวัฒนธรรม	กรม	
-	-	-	0139	จำนวนหมู่บ้าน OTOP เพื่อการท่องเที่ยว	Tier 1	กรมการพัฒนาชุมชน	กรม	
-	-	-	0093	จำนวนผู้ประกอบการการท่องเที่ยว (โรงแรม ร้านอาหาร บริษัททัวร์)	Tier 1	สำนักงานปลัดกระทรวงการท่องเที่ยวและกีฬา	กรม	
-	-	-	0074	จำนวนธุรกิจนำเที่ยวที่ผ่านเกณฑ์มาตรฐาน	Tier 1	สำนักงานปลัดกระทรวงการท่องเที่ยวและกีฬา	กรม	
-	-	-	0210	รายชื่อกลุ่ม/ชมรม/สมาคม/ผู้ประกอบการด้านการท่องเที่ยว	Tier 1	สำนักงานปลัดกระทรวงการท่องเที่ยวและกีฬา	กรม	
-	-	-	0213	รายได้จากการท่องเที่ยว (ล้านบาท)	Tier 1	สำนักงานท่องเที่ยวและกีฬาจังหวัดหนองบัวลำภู	จังหวัด	
-	-	-	0120	จำนวนร้านอาหาร ที่ได้รับการรับรองมาตรฐานของกระทรวงสาธารณสุข	Tier 1	สำนักงานสาธารณสุขจังหวัดหนองบัวลำภู	จังหวัด	
-	-	-	0072	จำนวนที่พักโรงแรมที่ผ่านการรับรองมาตรฐาน	Tier 1	กรมการปกครอง	กรม	
-	-	-	0134	จำนวนสินค้าของฝากและของที่ระลึกที่ผ่านการรับรองมาตรฐาน	Tier 1	กรมการพัฒนาชุมชน	กรม	

ตาราง 21 บัญชีสถิติทางการ “ท่องเที่ยวเชิงวัฒนธรรม” (ต่อ)

ห่วงโซ่คุณค่า (VC)	ปัจจัยแห่งความสำเร็จ (CSF)	ตัวชี้วัด	OS ID	รายการสถิติทางการ	สถานะความพร้อมเผยแพร่ (Tier)	หน่วยงานเจ้าของข้อมูล	ระดับหน่วยงานเจ้าของข้อมูล	หมายเหตุ
-	-	-	0142	จำนวนแหล่งจำหน่ายสินค้าของฝาก/ของที่ระลึก/ผลิตภัณฑ์ OTOP	Tier 1	กรมการพัฒนาชุมชน	กรม	
-	-	-	0117	จำนวนร้านค้า OTOP ในชุมชน	Tier 1	กรมการพัฒนาชุมชน	กรม	
-	-	-	0204	มูลค่าการจำหน่ายสินค้าของฝากและของที่ระลึก (OTOP) ของจังหวัด	Tier 1	กรมการพัฒนาชุมชน	กรม	
-	-	-	0087	จำนวนผลิตภัณฑ์ OTOP	Tier 1	กรมการพัฒนาชุมชน	กรม	
-	-	-	0133	จำนวนสินค้าของฝาก (OTOP) ระดับ 5 ดาว ประเภทของใช้ ของประดับตกแต่ง ของที่ระลึก	Tier 1	กรมการพัฒนาชุมชน	กรม	
-	-	-	0229	เส้นทางในการเดินทางมาท่องเที่ยว	Tier 1	สำนักงานปลัดกระทรวงการท่องเที่ยวและกีฬา	กรม	
-	-	-	0006	ข้อมูลสารสนเทศ และองค์ความรู้เพื่อการท่องเที่ยว	Tier 1	สำนักงานปลัดกระทรวงการท่องเที่ยวและกีฬา	กรม	
-	-	-	0160	จุดบริการสารสนเทศให้แก่นักท่องเที่ยว	Tier 1	สำนักงานปลัดกระทรวงการท่องเที่ยวและกีฬา	กรม	
-	-	-	0161	ฐานข้อมูลเพื่อการท่องเที่ยวเชิงอนุรักษ์และวัฒนธรรม	Tier 1	สำนักงานปลัดกระทรวงการท่องเที่ยวและกีฬา	กรม	

ตาราง 21 บัญชีสถิติทางการ “ท่องเที่ยวเชิงวัฒนธรรม” (ต่อ)

ห่วงโซ่คุณค่า (VC)	ปัจจัยแห่งความสำเร็จ (CSF)	ตัวชี้วัด	OS ID	รายการสถิติทางการ	สถานะความพร้อมเผยแพร่ (Tier)	หน่วยงานเจ้าของข้อมูล	ระดับหน่วยงานเจ้าของข้อมูล	หมายเหตุ
-	-	-	0020	งบประมาณประจำปีด้านการท่องเที่ยวที่ได้รับการจัดสรร	Tier 1	สำนักงานปลัดกระทรวงการท่องเที่ยวและกีฬา	กรม	
-	-	-	0022	เงินงบประมาณที่ใช้ในการส่งเสริม/อนุรักษ์/ฟื้นฟู/ปรับปรุง/บูรณะ/พัฒนาแหล่งท่องเที่ยว	Tier 1	สำนักงานปลัดกระทรวงการท่องเที่ยวและกีฬา	กรม	
-	-	-	0058	จำนวนโครงการในการส่งเสริม/อนุรักษ์/ฟื้นฟู/ปรับปรุง/บูรณะ/พัฒนาแหล่งท่องเที่ยว	Tier 1	สำนักงานปลัดกระทรวงการท่องเที่ยวและกีฬา	กรม	
-	-	-	0030	จำนวนกิจกรรมด้านการอนุรักษ์ธรรมชาติที่จัดขึ้นในชุมชน	Tier 1	สำนักงานปลัดกระทรวงการท่องเที่ยวและกีฬา	กรม	
-	-	-	0028	จำนวนกิจกรรมการท่องเที่ยวของจังหวัด	Tier 1	สำนักงานปลัดกระทรวงการท่องเที่ยวและกีฬา	กรม	
-	-	-	0031	จำนวนกิจกรรมและโครงการที่ส่งเสริมการท่องเที่ยว	Tier 1	สำนักงานปลัดกระทรวงการท่องเที่ยวและกีฬา	กรม	
-	-	-	0021	งบประมาณส่งเสริมการประชาสัมพันธ์การท่องเที่ยวจังหวัด	Tier 1	สำนักงานปลัดกระทรวงการท่องเที่ยวและกีฬา	กรม	
-	-	-	0165	ปฏิทินการท่องเที่ยวประจำปีของจังหวัด	Tier 1	สำนักงานปลัดกระทรวงวัฒนธรรม	กรม	

ตาราง 21 บัญชีสถิติทางการ “ท่องเที่ยวเชิงวัฒนธรรม” (ต่อ)

ห่วงโซ่คุณค่า (VC)	ปัจจัยแห่งความสำเร็จ (CSF)	ตัวชี้วัด	OS ID	รายการสถิติทางการ	สถานะความพร้อมเผยแพร่ (Tier)	หน่วยงานเจ้าของข้อมูล	ระดับหน่วยงานเจ้าของข้อมูล	หมายเหตุ
-	-	-	0029	จำนวนกิจกรรมของชุมชนที่เกี่ยวกับการสืบสานวัฒนธรรมประเพณี	Tier 1	สำนักงานปลัดกระทรวงวัฒนธรรม	กรม	
-	-	-	0034	จำนวนกิจกรรมเส้นทางท่องเที่ยวแสงบุญในมิติทางศาสนา	Tier 1	สำนักงานวัฒนธรรมจังหวัดหนองบัวลำภู	จังหวัด	
-	-	-	0037	จำนวนกิจกรรมอนุรักษ์ดูแลโบราณสถาน/โบราณวัตถุ	Tier 1	สำนักงานวัฒนธรรมจังหวัดหนองบัวลำภู	จังหวัด	
-	-	-	0143	จำนวนแหล่งท่องเที่ยวชุมชนยลวิถี	Tier 1	สำนักงานวัฒนธรรมจังหวัดหนองบัวลำภู	จังหวัด	
-	-	-	0033	จำนวนกิจกรรมส่งเสริมประเพณีท้องถิ่น	Tier 1	สำนักงานวัฒนธรรมจังหวัดหนองบัวลำภู	จังหวัด	
-	-	-	0048	จำนวนครั้งการประชาสัมพันธ์กิจกรรมเพื่อส่งเสริมการท่องเที่ยวผ่านสื่อดิจิทัล	Tier 1	สำนักงานประชาสัมพันธ์จังหวัดหนองบัวลำภู	จังหวัด	
-	-	-	0135	จำนวนสื่อที่ผลิตเพื่อประชาสัมพันธ์เกี่ยวกับการท่องเที่ยว	Tier 1	สำนักงานประชาสัมพันธ์จังหวัดหนองบัวลำภู	จังหวัด	

## สถานการณ์สถิติทางการ และ แนวทางการพัฒนาสถิติทางการ/ แผนกำหนดความรับผิดชอบ

### 4.1 สถานการณ์สถิติทางการ

บัญชีสถิติทางการตามแผนพัฒนาสถิติระดับจังหวัดหนองบัวลำภู พ.ศ. 2566 – 2570 (ฉบับทบทวน พ.ศ. 2568) คือ บัญชีสถิติทางการจังหวัดหนองบัวลำภู ซึ่งประกอบด้วยบัญชีสถิติทางการย่อย 10 บัญชี ดังนี้

- 4.1.1 บัญชีสถิติทางการ “การส่งเสริมและเพิ่มมูลค่าสินค้าเกษตรจังหวัดหนองบัวลำภู”
- 4.1.2 บัญชีสถิติทางการ “พัฒนาโครงสร้างพื้นฐานและเพิ่มขีดความสามารถในการแข่งขันด้านอุตสาหกรรม การค้า การลงทุนจังหวัดหนองบัวลำภู”
- 4.1.3 บัญชีสถิติทางการ “การยกระดับมาตรฐานการท่องเที่ยวและบริการจังหวัดหนองบัวลำภู”
- 4.1.4 บัญชีสถิติทางการ “การพัฒนาทรัพยากรมนุษย์และยกระดับคุณภาพชีวิตของประชาชนจังหวัดหนองบัวลำภู”
- 4.1.5 บัญชีสถิติทางการ “การสร้างความมั่นคง ปลอดภัยในชีวิต และทรัพย์สินของประชาชนจังหวัดหนองบัวลำภู”
- 4.1.6 บัญชีสถิติทางการ “การอนุรักษ์และการบริหารจัดการทรัพยากรธรรมชาติและสิ่งแวดล้อมจังหวัดหนองบัวลำภู”
- 4.1.7 บัญชีสถิติทางการ “ตัวชี้วัดการพัฒนาระดับจังหวัด จังหวัดหนองบัวลำภู”
- 4.1.8 บัญชีสถิติทางการ “การบริหารจัดการขยะ”
- 4.1.9 บัญชีสถิติทางการ “การบริหารจัดการน้ำด้านภัยแล้ง”
- 4.1.10 บัญชีสถิติทางการ “ท่องเที่ยวเชิงวัฒนธรรม”

#### 4.1.1 บัญชีสถิติทางการ “การส่งเสริมและเพิ่มมูลค่าสินค้าเกษตรจังหวัดหนองบัวลำภู”

เป็นชุดข้อมูลประเด็นการพัฒนาจังหวัด ประเด็นที่ 1 ส่งเสริมและยกระดับการเกษตรมูลค่าสูง มีรายการสถิติทางการทั้งหมด 18 รายการ มีสถานะความพร้อมเผยแพร่ของข้อมูล ดังนี้

- รายการสถิติทางการที่เป็น Tier 1 จำนวน 13 รายการ คิดเป็นร้อยละ 72
- รายการสถิติทางการที่เป็น Tier 2 (มีหน่วยงานรับผิดชอบ) จำนวน 5 รายการ คิดเป็นร้อยละ 28

#### 4.1.2 บัญชีสถิติทางการ “พัฒนาโครงสร้างพื้นฐานและเพิ่มขีดความสามารถในการแข่งขันด้านอุตสาหกรรม การค้า การลงทุนจังหวัดหนองบัวลำภู”

เป็นชุดข้อมูลประเด็นการพัฒนาจังหวัด ประเด็นการพัฒนาที่ 2 พัฒนาขีดความสามารถทางการแข่งขันด้านอุตสาหกรรม การค้า การลงทุน บนฐานเศรษฐกิจ BCG มีรายการสถิติทางการทั้งหมด 15 รายการ มีสถานะความพร้อมเผยแพร่ของข้อมูล ดังนี้

- รายการสถิติทางการที่เป็น Tier 1 จำนวน 14 รายการ คิดเป็นร้อยละ 93
- รายการสถิติทางการที่เป็น Tier 2 (มีหน่วยงานรับผิดชอบ) จำนวน 1 รายการ คิดเป็นร้อยละ 7

#### 4.1.3 บัญชีสถิติทางการ “การยกระดับมาตรฐานการท่องเที่ยวและบริการจังหวัดหนองบัวลำภู”

เป็นชุดข้อมูลประเด็นการพัฒนาจังหวัด ประเด็นการพัฒนาที่ 3 ยกระดับการท่องเที่ยวและบริการด้วยเศรษฐกิจสร้างสรรค์ มีรายการสถิติทางการทั้งหมด 12 รายการ มีสถานะความพร้อมเผยแพร่ของข้อมูลที่เป็น Tier 1 จำนวน 12 รายการ คิดเป็นร้อยละ 100

#### 4.1.4 บัญชีสถิติทางการ “การพัฒนาทรัพยากรมนุษย์และยกระดับคุณภาพชีวิตของประชาชนจังหวัดหนองบัวลำภู”

เป็นชุดข้อมูลประเด็นการพัฒนาจังหวัด ประเด็นการพัฒนาที่ 4 พัฒนาทรัพยากรมนุษย์และส่งเสริมความมั่นคงสร้างสังคมสงบสุข โดยต้องนำเสนอแยกตามประเด็นย่อย มีรายการสถิติทางการทั้งหมด 29 รายการ มีสถานะความพร้อมเผยแพร่ของข้อมูลที่เป็น Tier 1 จำนวน 29 รายการ คิดเป็นร้อยละ 100

#### 4.1.5 บัญชีสถิติทางการ “การสร้างความมั่นคง ปลอดภัยในชีวิต และทรัพย์สินของประชาชนจังหวัดหนองบัวลำภู”

เป็นชุดข้อมูลประเด็นการพัฒนาจังหวัด ประเด็นการพัฒนาที่ 4 พัฒนาทรัพยากรมนุษย์และส่งเสริมความมั่นคงสร้างสังคมสงบสุข มีรายการสถิติทางการทั้งหมด 19 รายการ มีสถานะความพร้อมเผยแพร่ของข้อมูล ดังนี้

- รายการสถิติทางการที่มีเป็น Tier 1 จำนวน 17 รายการ คิดเป็นร้อยละ 90
- รายการสถิติทางการที่เป็น Tier 2 (มีหน่วยงานรับผิดชอบ) จำนวน 2 รายการ คิดเป็นร้อยละ 10

#### 4.1.6 บัญชีสถิติทางการ “การอนุรักษ์และการบริหารจัดการทรัพยากรธรรมชาติและสิ่งแวดล้อมจังหวัดหนองบัวลำภู”

เป็นชุดข้อมูลประเด็นการพัฒนาจังหวัด ประเด็นการพัฒนาที่ 5 อนุรักษ์และบริหารจัดการทรัพยากรธรรมชาติและสิ่งแวดล้อมเพื่อการพัฒนาที่สมดุล มีรายการสถิติทางการทั้งหมด 16 รายการ มีสถานะความพร้อมเผยแพร่ของข้อมูล ดังนี้

- รายการสถิติทางการที่มีเป็น Tier 1 จำนวน 14 รายการ คิดเป็นร้อยละ 88
- รายการสถิติทางการที่เป็น Tier 2 (มีหน่วยงานรับผิดชอบ) จำนวน 2 รายการ คิดเป็นร้อยละ 12

#### 4.1.7 บัญชีสถิติทางการ "ตัวชี้วัดการพัฒนาระดับจังหวัด"

เป็นชุดข้อมูลตัวชี้วัดการพัฒนาจังหวัด มีรายการสถิติทางการทั้งหมด 34 รายการ มีสถานะความพร้อมเผยแพร่ของข้อมูลที่เป็น Tier 1 จำนวน 34 รายการ คิดเป็นร้อยละ 100

#### 4.1.8 บัญชีสถิติทางการ "การบริหารจัดการขยะ"

เป็นชุดข้อมูลประเด็นสำคัญ (Pain Point) มีรายการสถิติทางการทั้งหมด 34 รายการ มีสถานะความพร้อมเผยแพร่ของข้อมูลที่เป็น Tier 1 จำนวน 34 รายการ คิดเป็นร้อยละ 100

#### 4.1.9 บัญชีสถิติทางการ "การบริหารจัดการน้ำด้านภัยแล้ง"

เป็นชุดข้อมูลประเด็นสำคัญ (Pain Point) มีรายการสถิติทางการทั้งหมด 32 รายการ มีสถานะความพร้อมเผยแพร่ของข้อมูลที่เป็น Tier 1 จำนวน 32 รายการ คิดเป็นร้อยละ 100

#### 4.1.10 บัญชีสถิติทางการ "ท่องเที่ยวเชิงวัฒนธรรม"

เป็นชุดข้อมูลประเด็นสำคัญ (Pain Point) มีรายการสถิติทางการทั้งหมด 42 รายการ มีสถานะความพร้อมเผยแพร่ของข้อมูลที่เป็น Tier 1 จำนวน 42 รายการ คิดเป็นร้อยละ 100

สรุปจำนวนบัญชีสถิติทางการตามแผนพัฒนาสถิติระดับจังหวัดหนองบัวลำภู พ.ศ. 2566 – 2570 (ฉบับทบทวน พ.ศ. 2568) ดังภาพ 23



ภาพ 23 จำนวนรายการสถิติทางการจำแนกตามบัญชีสถิติทางการและสถานะความพร้อมเผยแพร่ของข้อมูล


## 4.2 แนวทางการพัฒนารายการสถิติทางการ

### 4.2.1 รายการสถิติทางการของจังหวัด

บัญชีสถิติทางการจังหวัดหนองบัวลำภู ตามแผนพัฒนาสถิติระดับจังหวัดหนองบัวลำภู พ.ศ. 2566 – 2570 (ฉบับทบทวน พ.ศ. 2568) มีจำนวนรายการสถิติทางการทั้งสิ้น 245 รายการ โดยมีสถานะความพร้อมเผยแพร่ของข้อมูล (Tier) ดังนี้

- 1) รายการสถิติทางการที่กรมเป็นเจ้าของ จำนวน 210 รายการ โดยมี
  - รายการสถิติทางการที่ความพร้อมเผยแพร่ของข้อมูลเป็น Tier 1 จำนวน 202 รายการ
  - รายการสถิติทางการที่ความพร้อมเผยแพร่ของข้อมูลเป็น Tier 2 (มีหน่วยงานรับผิดชอบ) จำนวน 8 รายการ ดังภาพ 24
- 2) รายการสถิติทางการที่จังหวัดเป็นเจ้าของ จำนวน 35 รายการ โดยมี
  - รายการสถิติทางการที่ความพร้อมเผยแพร่ของข้อมูลเป็น Tier1 จำนวน 33 รายการ
  - รายการสถิติทางการที่ความพร้อมเผยแพร่ของข้อมูลเป็น Tier 2 (มีหน่วยงานรับผิดชอบ) จำนวน 2 รายการ

สรุปจำนวนรายการสถิติทางการจำแนกตามตามความเป็นเจ้าของและความพร้อมเผยแพร่ของข้อมูล ดังภาพ 24



ภาพ 24 จำนวนรายการสถิติทางการจำแนกตามตามความเป็นเจ้าของและความพร้อมเผยแพร่ของข้อมูล

สรุปจำนวนรายการสถิติทางการจำแนกตามบัญชีสถิติทางการ ความพร้อมเผยแพร่ของข้อมูล และความเป็นเจ้าของข้อมูล แสดงดังตาราง 22

ตาราง 22 จำนวนรายการสถิติทางการ จำแนกตามบัญชีสถิติทางการ ความพร้อมเผยแพร่ของข้อมูล และความเป็นเจ้าของข้อมูล

ความพร้อมเผยแพร่ของข้อมูล	Tier 1			Tier 2 (มีหน่วยงานรับผิดชอบ)			Tier 3	รวม
	กรม	จังหวัด	รวม	กรม	จังหวัด	รวม	รวม	
บัญชีสถิติทางการ								
ระดับหน่วยงานเจ้าของข้อมูล								
การส่งเสริมและเพิ่มมูลค่าสินค้าเกษตรจังหวัดหนองบัวลำภู	13	-	13	5	-	5	-	18
พัฒนาโครงสร้างพื้นฐานและเพิ่มขีดความสามารถในการแข่งขันด้านอุตสาหกรรม การค้า การลงทุนจังหวัดหนองบัวลำภู	14	-	14	1	-	1	-	15
การยกระดับมาตรฐานการท่องเที่ยวและบริการจังหวัดหนองบัวลำภู	9	3	12	-	-	-	-	12
การพัฒนาทรัพยากรมนุษย์และยกระดับคุณภาพชีวิตของประชาชนจังหวัดหนองบัวลำภู	29	-	29	-	-	-	-	29
การสร้างความมั่นคงปลอดภัยในชีวิต และทรัพย์สินของประชาชนจังหวัดหนองบัวลำภู	13	4	17	-	2	2	-	19
การอนุรักษ์และการบริหารจัดการทรัพยากรธรรมชาติและสิ่งแวดล้อมจังหวัดหนองบัวลำภู	14	-	14	2	-	2	-	16
ตัวชี้วัดการพัฒนาระดับจังหวัด	34	-	34	-	-	-	-	34
การบริหารจัดการขยะ	20	14	34	-	-	-	-	34
การบริหารจัดการน้ำด้านภัยแล้ง	27	5	32	-	-	-	-	32
ท่องเที่ยวเชิงวัฒนธรรม	35	7	42	-	-	-	-	42

ตาราง 22 จำนวนรายการสถิติทางการ จำแนกตามบัญชีสถิติทางการ ความพร้อมเผยแพร่ของข้อมูล และความเป็นเจ้าของข้อมูล (ต่อ)

ความพร้อมเผยแพร่ของข้อมูล	Tier 1			Tier 2 (มีหน่วยงานรับผิดชอบ)			Tier 3	รวม
	กรม	จังหวัด	รวม	กรม	จังหวัด	รวม	รวม	
บัญชีสถิติทางการ								
ระดับหน่วยงานเจ้าของข้อมูล								
รวมทั้งหมด	208	33	241	8	2	10	-	251

## 1) รายการสถิติทางการที่กรมเป็นเจ้าของ

การพัฒนารายการสถิติทางการจะพิจารณาความพร้อมเผยแพร่ของข้อมูลและหน่วยงานของแต่ละรายการสถิติทางการ เพื่อจัดทำแนวทางการพัฒนารายการสถิติทางการ ซึ่งพบว่า มีรายการสถิติทางการที่กรมเป็นเจ้าของข้อมูล จำนวน 210 รายการ ประกอบด้วย

- รายการสถิติทางการที่ความพร้อมเผยแพร่ของข้อมูลเป็น Tier 1 จำนวน 202 รายการ
- รายการสถิติทางการที่ความพร้อมเผยแพร่ของข้อมูลเป็น Tier 2 (มีหน่วยงานรับผิดชอบ) จำนวน 8 รายการ

โดยมีรายละเอียดแสดงดังตาราง 23

ตาราง 23 รายการสถิติทางการที่กรมเป็นเจ้าของข้อมูล จำแนกตามความพร้อมเผยแพร่ของข้อมูล

ลำดับ	OS ID	รายการสถิติทางการ/ชุดข้อมูล	หน่วยงาน	ข้อบัญญัติสถิติทางการ
<b>Tier 1</b>				
1	0001	การเข้าเรียนมัธยมศึกษาตอนปลายและอาชีวศึกษา (ร้อยละ)	สำนักงานสภาพัฒนาการเศรษฐกิจและสังคมแห่งชาติ	ตัวชี้วัดการพัฒนาระดับจังหวัด
2	0002	การฆ่าตัวตายสำเร็จ (รายต่อประชากรแสนคน)	สำนักงานสภาพัฒนาการเศรษฐกิจและสังคมแห่งชาติ	ตัวชี้วัดการพัฒนาระดับจังหวัด
3	0003	การแจ้งความคดี ชีวิต ร่างกาย เพศ และคดีประทุษร้ายต่อทรัพย์สิน (รายต่อประชากรแสนคน)	สำนักงานสภาพัฒนาการเศรษฐกิจและสังคมแห่งชาติ	ตัวชี้วัดการพัฒนาระดับจังหวัด
4	0004	เกษตรกรที่ผ่านการฝึกอบรมการพัฒนาศักยภาพทางการเกษตร Smart Farmer และ Young Smart Farmer	กรมส่งเสริมการเกษตร	ประเด็นการพัฒนาที่ 1
5	0005	ข้อมูลการใช้ที่ดิน	กรมพัฒนาที่ดิน	ประเด็นการพัฒนาที่ 1
6	0006	ข้อมูลสารสนเทศ และองค์ความรู้ เพื่อการท่องเที่ยว	สำนักงานปลัดกระทรวงการท่องเที่ยวและกีฬา	ประเด็นการพัฒนาที่ 3
7	0007	ครัวเรือนที่เข้าถึงน้ำประปา (ร้อยละ)	สำนักงานสภาพัฒนาการเศรษฐกิจและสังคมแห่งชาติ	ตัวชี้วัดการพัฒนาระดับจังหวัด
8	0008	ครัวเรือนที่มีที่อยู่อาศัยใช้วัสดุคงทนและเป็นของตนเอง (ร้อยละ)	สำนักงานสภาพัฒนาการเศรษฐกิจและสังคมแห่งชาติ	ตัวชี้วัดการพัฒนาระดับจังหวัด
9	0009	ความสามารถในการเบิกจ่ายงบประมาณของจังหวัด (ร้อยละ)	สำนักงานสภาพัฒนาการเศรษฐกิจและสังคมแห่งชาติ	ตัวชี้วัดการพัฒนาระดับจังหวัด
10	0011	คะแนนเฉลี่ยการทดสอบ O – NET ระดับมัธยมศึกษาตอนปลาย (คะแนน)	สำนักงานสภาพัฒนาการเศรษฐกิจและสังคมแห่งชาติ	ตัวชี้วัดการพัฒนาระดับจังหวัด
11	0012	คะแนนเฉลี่ยเขาวินปัญญา (IQ) ของนักเรียนชั้นประถมศึกษาปีที่ 1	สำนักงานคณะกรรมการการศึกษาขั้นพื้นฐาน	ประเด็นการพัฒนาที่ 4
12	0013	ค่าเฉลี่ยคะแนน ONET ชั้นมัธยมศึกษาตอนปลาย	สำนักงานคณะกรรมการการศึกษาขั้นพื้นฐาน	ประเด็นการพัฒนาที่ 4
13	0014	ค่าใช้จ่ายเฉลี่ย (บาท/คน/วัน)	สำนักงานปลัดกระทรวงการท่องเที่ยวและกีฬา	ประเด็นการพัฒนาที่ 3
14	0015	ค่าใช้จ่ายเฉลี่ยต่อเดือนของครัวเรือน	สำนักงานสถิติแห่งชาติ	ประเด็นการพัฒนาที่ 4

ตาราง 23 รายการสถิติทางการที่กรมเป็นเจ้าของข้อมูล จำแนกตามความพร้อมเผยแพร่ของข้อมูล (ต่อ)

ลำดับ	OS ID	รายการสถิติทางการ/ชุดข้อมูล	หน่วยงาน	ข้อบัญญัติสถิติทางการ
15	0016	คุณภาพน้ำลำพะเนียง	กรมควบคุมมลพิษ	ประเด็นการพัฒนาที่ 1
16	0017	คุณภาพน้ำแหล่งน้ำผิวดิน	กรมควบคุมมลพิษ	ประเด็นการพัฒนาที่ 5
17	0020	งบประมาณประจำปีด้านการท่องเที่ยวที่ได้รับ การจัดสรร	สำนักงานปลัดกระทรวงการ ท่องเที่ยวและกีฬา	ประเด็นการพัฒนาที่ 3
18	0021	งบประมาณส่งเสริมการประชาสัมพันธ์การ ท่องเที่ยวจังหวัด	สำนักงานปลัดกระทรวงการ ท่องเที่ยวและกีฬา	ประเด็นการพัฒนาที่ 3
19	0022	เงินงบประมาณที่ใช้ในการส่งเสริม/อนุรักษ์/ ฟื้นฟู/ปรับปรุง/บูรณะ/พัฒนาแหล่งท่องเที่ยว	สำนักงานปลัดกระทรวงการ ท่องเที่ยวและกีฬา	ประเด็นการพัฒนาที่ 3
20	0024	จำนวนการเกิดอัคคีภัยในบ่อขยะ	กรมป้องกันและบรรเทาสา ธารณภัย	ประเด็นการพัฒนาที่ 5
21	0025	จำนวนการจัด โครงการ/กิจกรรมที่ส่งเสริม ผู้ประกอบการ	กรมโรงงานอุตสาหกรรม	ประเด็นการพัฒนาที่ 2
22	0026	จำนวนการรับแจ้งอุบัติเหตุ	กรมป้องกันและบรรเทาสา ธารณภัย	ประเด็นการพัฒนาที่ 4
23	0027	จำนวนการเสียชีวิตจากอุบัติเหตุบนท้องถนน	กรมป้องกันและบรรเทาสา ธารณภัย	ประเด็นการพัฒนาที่ 4
24	0028	จำนวนกิจกรรมการท่องเที่ยวของจังหวัด	สำนักงานปลัดกระทรวงการ ท่องเที่ยวและกีฬา	ประเด็นการพัฒนาที่ 3
25	0029	จำนวนกิจกรรมของชุมชนที่เกี่ยวกับการสืบสาน วัฒนธรรมประเพณี	สำนักงานปลัดกระทรวง วัฒนธรรม	ประเด็นการพัฒนาที่ 3
26	0030	จำนวนกิจกรรมด้านการอนุรักษ์ธรรมชาติที่จัด ขึ้นในชุมชน	สำนักงานปลัดกระทรวงการ ท่องเที่ยวและกีฬา	ประเด็นการพัฒนาที่ 3
27	0031	จำนวนกิจกรรมและโครงการที่ส่งเสริมการ ท่องเที่ยว	สำนักงานปลัดกระทรวงการ ท่องเที่ยวและกีฬา	ประเด็นการพัฒนาที่ 3
28	0032	จำนวนกิจกรรมส่งเสริมการจัดการป่าชุมชน	สำนักงานปลัดกระทรวง ทรัพยากรธรรมชาติและ สิ่งแวดล้อม	ประเด็นการพัฒนาที่ 5
29	0035	จำนวนกิจกรรมให้ความรู้และความเข้าใจในการ จัดการปัญหาขยะ	กรมส่งเสริมการปกครอง ท้องถิ่น	ประเด็นการพัฒนาที่ 5
30	0038	จำนวนเกษตรกรที่ได้รับรองมาตรฐานการผลิต สินค้าเกษตร/เกษตรกรดีเด่น/เกษตรกรตัวอย่าง	สำนักงานปลัดกระทรวง เกษตรและสหกรณ์	ประเด็นการพัฒนาที่ 1
31	0039	จำนวนของผลิตภัณฑ์/สินค้าที่ผ่านการจด ทะเบียนตราสินค้า	สำนักงานปลัดกระทรวง พาณิชย์	ประเด็นการพัฒนาที่ 1
32	0041	จำนวนคดียาเสพติด	สำนักงานคณะกรรมการ ป้องกันและปราบปรามยาเสพติด แห่งชาติ	ประเด็นการพัฒนาที่ 4
33	0042	จำนวนคดีอาญาที่ได้รับแจ้ง	สำนักงานตำรวจแห่งชาติ	ประเด็นการพัฒนาที่ 4

ตาราง 23 รายการสถิติทางการที่กรมเป็นเจ้าของข้อมูล จำแนกตามความพร้อมเผยแพร่ของข้อมูล (ต่อ)

ลำดับ	OS ID	รายการสถิติทางการ/ชุดข้อมูล	หน่วยงาน	ข้อบัญญัติสถิติทางการ
34	0043	จำนวนคดีอาญาที่น่าสนใจ (จำแนกตามประเภทความผิด)	สำนักงานตำรวจแห่งชาติ	ประเด็นการพัฒนาที่ 4
35	0044	จำนวนคดีอาญาที่มีการจับกุม	สำนักงานตำรวจแห่งชาติ	ประเด็นการพัฒนาที่ 4
36	0045	จำนวนคนพิการที่จดทะเบียน	สำนักงานปลัดกระทรวงการพัฒนาสังคมและความมั่นคงของมนุษย์	ประเด็นการพัฒนาที่ 4
37	0046	จำนวนคนอายุ 60 ปีขึ้นไปมีอาชีพและมีรายได้	กรมการพัฒนาชุมชน	ประเด็นการพัฒนาที่ 4
38	0047	จำนวนครั้งการจัดกิจกรรมรณรงค์ป้องกันและแก้ไขปัญหายาเสพติด (TO BE NUMBER ONE)	สำนักงานปลัดกระทรวงสาธารณสุข	ประเด็นการพัฒนาที่ 4
39	0049	จำนวนครั้งของการเผยแพร่สื่อประชาสัมพันธ์	สำนักงานปลัดกระทรวงพาณิชย์	ประเด็นการพัฒนาที่ 1
40	0050	จำนวนครัวเรือนที่เข้าถึงน้ำประปา	การประปาส่วนภูมิภาค	ประเด็นการพัฒนาที่ 5
41	0052	จำนวนครู ระดับมัธยมศึกษาตอนปลาย	สำนักงานคณะกรรมการการศึกษาขั้นพื้นฐาน	ประเด็นการพัฒนาที่ 4
42	0058	จำนวนโครงการในการส่งเสริม/อนุรักษ์/ฟื้นฟู/ปรับปรุง/บูรณะ/พัฒนาแหล่งท่องเที่ยว	สำนักงานปลัดกระทรวงการท่องเที่ยวและกีฬา	ประเด็นการพัฒนาที่ 3
43	0059	จำนวนโครงการปลูกป่า	สนง.ปลัดกระทรวงทรัพยากรธรรมชาติและสิ่งแวดล้อม	ประเด็นการพัฒนาที่ 1
44	0060	จำนวนงบประมาณที่ใช้ในการพัฒนาปรับปรุงโครงสร้างพื้นฐาน	กรมทางหลวง	ประเด็นการพัฒนาที่ 2
45	0062	จำนวนเจ้าหน้าที่ตำรวจ (ต่อแสนคน)	สำนักงานสภาพัฒนาการเศรษฐกิจและสังคมแห่งชาติ	ตัวชี้วัดการพัฒนาระดับจังหวัด
46	0063	จำนวนช่องทางการจัดจำหน่ายสินค้า	สำนักงานปลัดกระทรวงพาณิชย์	ประเด็นการพัฒนาที่ 2
47	0065	จำนวนช่องทางการตลาดที่ได้รับการส่งเสริมและพัฒนาศักยภาพ	สำนักงานปลัดกระทรวงพาณิชย์	ประเด็นการพัฒนาที่ 2
48	0066	จำนวนชุมชนท่องเที่ยวที่มีการประชาสัมพันธ์ผ่านสื่อ Social media ต่างๆ	สำนักงานปลัดกระทรวงการท่องเที่ยวและกีฬา	ประเด็นการพัฒนาที่ 3
49	0067	จำนวนชุมชนท่องเที่ยวแนะนำในจังหวัด	สำนักงานปลัดกระทรวงการท่องเที่ยวและกีฬา	ประเด็นการพัฒนาที่ 3
50	0069	จำนวนชุมชนที่มีส่วนร่วมในการสืบสานและร่วมนำเสนอวัฒนธรรมประเพณี	สำนักงานปลัดกระทรวงวัฒนธรรม	ประเด็นการพัฒนาที่ 3
51	0070	จำนวนชุมชนที่ราษฎรได้รับการส่งเสริมให้มีส่วนร่วมจัดการป่าชุมชน	สำนักงานปลัดกระทรวงทรัพยากรธรรมชาติและสิ่งแวดล้อม	ประเด็นการพัฒนาที่ 5
52	0071	จำนวนที่พักโรงแรมที่ได้รับรองมาตรฐาน	กรมการปกครอง	ประเด็นการพัฒนาที่ 3

ตาราง 23 รายการสถิติทางการที่กรมเป็นเจ้าของข้อมูล จำแนกตามความพร้อมเผยแพร่ของข้อมูล (ต่อ)

ลำดับ	OS ID	รายการสถิติทางการ/ชุดข้อมูล	หน่วยงาน	ข้อบัญญัติทางการ
53	0072	จำนวนที่พักโรงแรมที่ผ่านการรับรองมาตรฐาน	กรมการปกครอง	ประเด็นการพัฒนาที่ 3
54	0074	จำนวนธุรกิจนำเที่ยวที่ผ่านเกณฑ์มาตรฐาน	สำนักงานปลัดกระทรวงการท่องเที่ยวและกีฬา	ประเด็นการพัฒนาที่ 3
55	0075	จำนวนนักท่องเที่ยวชาวต่างชาติ	สำนักงานปลัดกระทรวงการท่องเที่ยวและกีฬา	ประเด็นการพัฒนาที่ 3
56	0076	จำนวนนักท่องเที่ยวชาวไทย	สำนักงานปลัดกระทรวงการท่องเที่ยวและกีฬา	ประเด็นการพัฒนาที่ 3
57	0077	จำนวนนักเรียน ระดับมัธยมศึกษาตอนปลาย	สำนักงานคณะกรรมการการศึกษาขั้นพื้นฐาน	ประเด็นการพัฒนาที่ 4
58	0078	จำนวนนักเรียนที่ออกกลางคัน จำแนกตามสาเหตุที่สำคัญ	สำนักงานคณะกรรมการการศึกษาขั้นพื้นฐาน	ประเด็นการพัฒนาที่ 4
59	0079	จำนวนบ่อขนาดเล็ก (บ่อจิว)	กรมพัฒนาที่ดิน	ประเด็นการพัฒนาที่ 1
60	0080	จำนวนบ่อบาดาล	กรมทรัพยากรน้ำบาดาล	ประเด็นการพัฒนาที่ 1
61	0082	จำนวนประชากรที่เจ็บป่วยเป็นผู้ป่วยใน	สำนักงานปลัดกระทรวงสาธารณสุข	ประเด็นการพัฒนาที่ 4
62	0083	จำนวนปริมาณเก็บกักน้ำ	กรมชลประทาน	ประเด็นการพัฒนาที่ 1
63	0084	จำนวนปัญหา/เรื่องร้องเรียนด้านปัญหาขยะ	กรมการปกครอง	ประเด็นการพัฒนาที่ 5
64	0085	จำนวนปัญหา/เรื่องร้องเรียนด้านปัญหาขยะ/ปัญหามลพิษ	กรมควบคุมมลพิษ	ประเด็นการพัฒนาที่ 5
65	0086	จำนวนปีการศึกษาเฉลี่ยประชากรไทยอายุ 15 – 59 ปี (ปี)	สำนักงานสภาพัฒนาการเศรษฐกิจและสังคมแห่งชาติ	ตัวชี้วัดการพัฒนาระดับจังหวัด
66	0087	จำนวนผลิตภัณฑ์ OTOP	กรมการพัฒนาชุมชน	ประเด็นการพัฒนาที่ 3
67	0088	จำนวนผลิตภัณฑ์/สินค้า ได้รับการพัฒนาบรรจุภัณฑ์	สำนักงานปลัดกระทรวงพาณิชย์	ประเด็นการพัฒนาที่ 1
68	0089	จำนวนผลิตภัณฑ์แปรรูปสินค้าเกษตร	กรมการพัฒนาชุมชน	ประเด็นการพัฒนาที่ 1
69	0090	จำนวนผู้เข้ารับการบำบัดรักษาเสพติด (ต่อแสนคน)	สำนักงานสภาพัฒนาการเศรษฐกิจและสังคมแห่งชาติ	ตัวชี้วัดการพัฒนาระดับจังหวัด
70	0091	จำนวนผู้ต้องหาคดียาเสพติด (ต่อแสนคน)	สำนักงานสภาพัฒนาการเศรษฐกิจและสังคมแห่งชาติ	ตัวชี้วัดการพัฒนาระดับจังหวัด
71	0093	จำนวนผู้ประกอบการการท่องเที่ยว (โรงแรม ร้านอาหาร บริษัททัวร์)	สำนักงานปลัดกระทรวงการท่องเที่ยวและกีฬา	ประเด็นการพัฒนาที่ 3
72	0094	จำนวนผู้ประกอบการจำแนกตามการลงทะเบียนเป็นสมาชิก SME	สำนักงานส่งเสริมวิสาหกิจขนาดกลางและขนาดย่อม	ประเด็นการพัฒนาที่ 2
73	0095	จำนวนผู้ประกอบการที่ได้รับการพัฒนาขีดความสามารถ	กรมพัฒนาฝีมือแรงงาน	ประเด็นการพัฒนาที่ 1

ตาราง 23 รายการสถิติทางการที่กรมเป็นเจ้าของข้อมูล จำแนกตามความพร้อมเผยแพร่ของข้อมูล (ต่อ)

ลำดับ	OS ID	รายการสถิติทางการ/ชุดข้อมูล	หน่วยงาน	ข้อบัญญัติสถิติทางการ
74	0096	จำนวนผู้ประกันตนตามมาตรา 33	สำนักงานประกันสังคม	ประเด็นการพัฒนาที่ 4
75	0097	จำนวนผู้ประกันตนตามมาตรา 39	สำนักงานประกันสังคม	ประเด็นการพัฒนาที่ 4
76	0098	จำนวนผู้ประกันตนตามมาตรา 40	สำนักงานประกันสังคม	ประเด็นการพัฒนาที่ 4
77	0099	จำนวนผู้ป่วยนอก จำแนกตามกลุ่มสาเหตุ (21 กลุ่มโรค)	สำนักงานปลัดกระทรวง สาธารณสุข	ประเด็นการพัฒนาที่ 4
78	0100	จำนวนผู้ป่วยใน จำแนกตามสาเหตุการป่วย 298 กลุ่มโรค จำนวน 5 โรคติดต่อไม่เรื้อรัง (ต่อ แสนประชากร)	สำนักงานปลัดกระทรวง สาธารณสุข	ประเด็นการพัฒนาที่ 4
79	0101	จำนวนผู้เยี่ยมเยียน	สำนักงานปลัดกระทรวงการ ท่องเที่ยวและกีฬา	ประเด็นการพัฒนาที่ 3
80	0102	จำนวนผู้เรียน/นักศึกษาที่ลง ทะเบียนเรียน และ ผู้เรียน/นักศึกษาที่สำเร็จการศึกษาในสังกัด สำนักงานส่งเสริมการศึกษานอกระบบและ การศึกษาตามอัธยาศัย	กรมส่งเสริมการเรียนรู้	ประเด็นการพัฒนาที่ 4
81	0103	จำนวนผู้ว่างงาน	สำนักงานสถิติแห่งชาติ	ประเด็นการพัฒนาที่ 4
82	0107	จำนวนแผนงานบูรณาการการบริหารจัดการขยะ ร่วมกับพื้นที่ใกล้เคียง	กรมส่งเสริมการปกครอง ท้องถิ่น	ประเด็นการพัฒนาที่ 5
83	0109	จำนวนพื้นที่ชลประทาน	กรมชลประทาน	ประเด็นการพัฒนาที่ 1
84	0110	จำนวนพื้นที่ทางการเกษตรที่ประสบภัยแล้ง	กรมป้องกันและบรรเทาสา ธารณภัย	ประเด็นการพัฒนาที่ 1
85	0111	จำนวนพื้นที่ทางการเกษตรที่ประสบอุทกภัย	กรมป้องกันและบรรเทาสา ธารณภัย	ประเด็นการพัฒนาที่ 1
86	0112	จำนวนพื้นที่ที่ได้รับประโยชน์ในเขตชลประทาน	กรมชลประทาน	ประเด็นการพัฒนาที่ 1
87	0114	จำนวนพื้นที่เพาะปลูกในเขตชลประทาน	กรมชลประทาน	ประเด็นการพัฒนาที่ 1
88	0116	จำนวนแพทย์ ทันตแพทย์ เภสัชกร พยาบาล ผู้ช่วยพยาบาล	สำนักงานปลัดกระทรวง สาธารณสุข	ประเด็นการพัฒนาที่ 4
89	0117	จำนวนร้านค้า OTOP ในชุมชน	กรมการพัฒนาชุมชน	ประเด็นการพัฒนาที่ 3
90	0118	จำนวนร้านค้าที่ผ่านมาตรฐาน	สำนักงานปลัดกระทรวง พาณิชย์	ประเด็นการพัฒนาที่ 3
91	0119	จำนวนร้านรับซื้อของเก่า	กรมการปกครอง	ประเด็นการพัฒนาที่ 5
92	0121	จำนวนลูกจ้างที่ประสบอันตรายหรือเจ็บป่วยจาก การทำงาน	สำนักงานประกันสังคม	ประเด็นการพัฒนาที่ 4
93	0122	จำนวนวิสาหกิจชุมชน	กรมส่งเสริมการเกษตร	ประเด็นการพัฒนาที่ 1

ตาราง 23 รายการสถิติทางการที่กรมเป็นเจ้าของข้อมูล จำแนกตามความพร้อมเผยแพร่ของข้อมูล (ต่อ)

ลำดับ	OS ID	รายการสถิติทางการ/ชุดข้อมูล	หน่วยงาน	ข้อบัญญัติทางการ
94	0123	จำนวนสถานที่กำจัดขยะ	กรมส่งเสริมการปกครอง ท้องถิ่น	ประเด็นการพัฒนาที่ 5
95	0124	จำนวนสถานที่กำจัดขยะที่ได้รับบริการติดตาม ตรวจสอบและข้อเสนอแนะแนวทางการแก้ไข ปัญหา	สำนักงานปลัดกระทรวง ทรัพยากรธรรมชาติและ สิ่งแวดล้อม	ประเด็นการพัฒนาที่ 5
96	0125	จำนวนสถานที่กำจัดขยะมูลฝอยแบบถูกต้องตาม หลักสุขาภิบาล	สำนักงานปลัดกระทรวง ทรัพยากรธรรมชาติและ สิ่งแวดล้อม	ประเด็นการพัฒนาที่ 5
97	0126	จำนวนสถานที่มีบ่อบำบัดน้ำเสีย	สำนักงานปลัดกระทรวง ทรัพยากรธรรมชาติและ สิ่งแวดล้อม	ประเด็นการพัฒนาที่ 5
98	0127	จำนวนสถานที่มีปัญหาขยะ	สำนักงานปลัดกระทรวง ทรัพยากรธรรมชาติและ สิ่งแวดล้อม	ประเด็นการพัฒนาที่ 5
99	0128	จำนวนสถานพยาบาล (จำแนกตามประเภท)	สำนักงานปลัดกระทรวง สาธารณสุข	ประเด็นการพัฒนาที่ 4
100	0129	จำนวนสถานพยาบาลที่มีเตียงผู้ป่วยรับไว้ค้างคืน	สำนักงานปลัดกระทรวง สาธารณสุข	ประเด็นการพัฒนาที่ 4
101	0133	จำนวนสินค้าของฝาก (OTOP) ระดับ 5 ดาว ประเภทของใช้ ของประดับตกแต่ง ของที่ระลึก	กรมการพัฒนาชุมชน	ประเด็นการพัฒนาที่ 3
102	0134	จำนวนสินค้าของฝากและของที่ระลึกที่ผ่านการ รับรองมาตรฐาน	กรมการพัฒนาชุมชน	ประเด็นการพัฒนาที่ 3
103	0136	จำนวนเส้นทางหลัก-เส้นทางรอง ที่ได้รับการ ปรับปรุงให้ได้มาตรฐาน	กรมทางหลวง	ประเด็นการพัฒนาที่ 2
104	0138	จำนวนหน่วยงานภาครัฐที่เข้าร่วมองค์กร คุณธรรม	สำนักงานปลัดกระทรวง วัฒนธรรม	ประเด็นการพัฒนาที่ 4
105	0139	จำนวนหมู่บ้าน OTOP เพื่อการท่องเที่ยว	กรมการพัฒนาชุมชน	ประเด็นการพัฒนาที่ 3
106	0141	จำนวนหมู่บ้าน/ชุมชนที่มีการจัดตั้งจุดรวบรวม ขยะอันตรายชุมชน	กรมส่งเสริมการปกครอง ท้องถิ่น	ประเด็นการพัฒนาที่ 5
107	0142	จำนวนแหล่งจำหน่ายสินค้าของฝาก/ของที่ ระลึก/ผลิตภัณฑ์ OTOP	กรมการพัฒนาชุมชน	ประเด็นการพัฒนาที่ 3
108	0144	จำนวนแหล่งท่องเที่ยวที่ได้มาตรฐาน	สำนักงานปลัดกระทรวงการ ท่องเที่ยวและกีฬา	ประเด็นการพัฒนาที่ 3
109	0145	จำนวนแหล่งท่องเที่ยวที่ได้รับการพัฒนาและ ปรับปรุง	สำนักงานปลัดกระทรวงการ ท่องเที่ยวและกีฬา	ประเด็นการพัฒนาที่ 3
110	0146	จำนวนแหล่งท่องเที่ยวที่สำคัญ	สำนักงานปลัดกระทรวงการ ท่องเที่ยวและกีฬา	ประเด็นการพัฒนาที่ 3
111	0147	จำนวนแหล่งท่องเที่ยวเพื่อการเรียนรู้	สำนักงานปลัดกระทรวงการ ท่องเที่ยวและกีฬา	ประเด็นการพัฒนาที่ 3

ตาราง 23 รายการสถิติทางการที่กรมเป็นเจ้าของข้อมูล จำแนกตามความพร้อมเผยแพร่ของข้อมูล (ต่อ)

ลำดับ	OS ID	รายการสถิติทางการ/ชุดข้อมูล	หน่วยงาน	ข้อบัญญัติสถิติทางการ
112	0148	จำนวนแหล่งท่องเที่ยวที่มีสิ่งอำนวยความสะดวกที่ได้มาตรฐาน	สำนักงานปลัดกระทรวงการท่องเที่ยวและกีฬา	ประเด็นการพัฒนาที่ 3
113	0149	จำนวนแหล่งน้ำขนาดเล็ก	กรมชลประทาน	ประเด็นการพัฒนาที่ 1
114	0150	จำนวนแหล่งน้ำในไร่นานอกเขตชลประทาน	กรมพัฒนาที่ดิน	ประเด็นการพัฒนาที่ 1
115	0152	จำนวนองค์กรชุมชน (แห่งต่อประชากรแสนคน)	สำนักงานสภาพัฒนาการเศรษฐกิจและสังคมแห่งชาติ	ตัวชี้วัดการพัฒนาระดับจังหวัด
116	0153	จำนวนองค์กรปกครองส่วนท้องถิ่นที่มีระบบการเก็บขยะมูลฝอยให้สอดคล้องกับพื้นที่	กรมส่งเสริมการปกครองท้องถิ่น	ประเด็นการพัฒนาที่ 5
117	0154	จำนวนอ่างเก็บน้ำขนาดกลาง	กรมชลประทาน	ประเด็นการพัฒนาที่ 1
118	0155	จำนวนอาจารย์ในระดับอาชีวศึกษา และ อุดมศึกษา จำแนกตามวุฒิ	สำนักงานคณะกรรมการการศึกษาขั้นพื้นฐาน	ประเด็นการพัฒนาที่ 4
119	0156	จำนวนอาสาสมัครเครือข่ายด้านสิ่งแวดล้อม	สำนักงานปลัดกระทรวงทรัพยากรธรรมชาติและสิ่งแวดล้อม	ประเด็นการพัฒนาที่ 5
120	0157	จำนวนอาสาสมัครพิทักษ์ทรัพยากรธรรมชาติและสิ่งแวดล้อมหมู่บ้าน	กรมส่งเสริมคุณภาพสิ่งแวดล้อม	ประเด็นการพัฒนาที่ 5
121	0158	จำนวนโฮมสเตย์ที่ได้รับรองมาตรฐาน	สำนักงานปลัดกระทรวงการท่องเที่ยวและกีฬา	ประเด็นการพัฒนาที่ 3
122	0159	จุดความร้อน (Hotspot) ในพื้นที่ป่า	สำนักงานปลัดกระทรวงทรัพยากรธรรมชาติและสิ่งแวดล้อม	ประเด็นการพัฒนาที่ 5
123	0160	จุดบริการสารสนเทศให้แก่นักท่องเที่ยว	สำนักงานปลัดกระทรวงการท่องเที่ยวและกีฬา	ประเด็นการพัฒนาที่ 3
124	0161	ฐานข้อมูล เพื่อการท่องเที่ยวเชิงอนุรักษ์และวัฒนธรรม	สำนักงานปลัดกระทรวงการท่องเที่ยวและกีฬา	ประเด็นการพัฒนาที่ 3
125	0162	เด็ก 0 - 5 ปีที่มีพัฒนาการสมวัย (ร้อยละ)	สำนักงานสภาพัฒนาการเศรษฐกิจและสังคมแห่งชาติ	ตัวชี้วัดการพัฒนาระดับจังหวัด
126	0163	ทารกแรกเกิดที่มีน้ำหนักต่ำกว่าเกณฑ์ (ร้อยละ)	สำนักงานสภาพัฒนาการเศรษฐกิจและสังคมแห่งชาติ	ตัวชี้วัดการพัฒนาระดับจังหวัด
127	0164	เนื้อที่ใช้ประโยชน์ทางการเกษตร	สำนักงานเศรษฐกิจการเกษตร	ประเด็นการพัฒนาที่ 1
128	0165	ปฏิทินการท่องเที่ยวประจำปีของจังหวัด	สำนักงานปลัดกระทรวงวัฒนธรรม	ประเด็นการพัฒนาที่ 3
129	0166	ประชากรที่เข้าถึงอินเทอร์เน็ต (ร้อยละ)	สำนักงานสภาพัฒนาการเศรษฐกิจและสังคมแห่งชาติ	ตัวชี้วัดการพัฒนาระดับจังหวัด
130	0167	ประชากรที่เจ็บป่วยที่เป็นผู้ป่วยใน (ร้อยละ)	สำนักงานสภาพัฒนาการเศรษฐกิจและสังคมแห่งชาติ	ตัวชี้วัดการพัฒนาระดับจังหวัด

ตาราง 23 รายการสถิติทางการที่กรมเป็นเจ้าของข้อมูล จำแนกตามความพร้อมเผยแพร่ของข้อมูล (ต่อ)

ลำดับ	OS ID	รายการสถิติทางการ/ชุดข้อมูล	หน่วยงาน	ข้อบัญญัติสถิติทางการ
131	0168	ประชากรที่ประสบภัยพิบัติ (ร้อยละ)	สำนักงานสภาพัฒนาการเศรษฐกิจและสังคมแห่งชาติ	ตัวชี้วัดการพัฒนาระดับจังหวัด
132	0169	ปริมาณการกำจัดขยะ	สำนักงานปลัดกระทรวงทรัพยากรธรรมชาติและสิ่งแวดล้อม	ประเด็นการพัฒนาที่ 5
133	0170	ปริมาณการใช้น้ำบาดาล	กรมทรัพยากรน้ำบาดาล	ประเด็นการพัฒนาที่ 1
134	0172	ปริมาณขยะที่กำจัดถูกต้อง	สำนักงานปลัดกระทรวงทรัพยากรธรรมชาติและสิ่งแวดล้อม	ประเด็นการพัฒนาที่ 5
135	0173	ปริมาณขยะที่กำจัดไม่ถูกต้อง	สำนักงานปลัดกระทรวงทรัพยากรธรรมชาติและสิ่งแวดล้อม	ประเด็นการพัฒนาที่ 5
136	0174	ปริมาณขยะที่เกิดขึ้น (ตัน/ปี)	กรมควบคุมมลพิษ	ประเด็นการพัฒนาที่ 5
137	0175	ปริมาณขยะที่ถูกนำไปใช้ประโยชน์	กรมควบคุมมลพิษ	ประเด็นการพัฒนาที่ 5
138	0176	ปริมาณขยะที่ถูกนำไปใช้ประโยชน์	สำนักงานปลัดกระทรวงทรัพยากรธรรมชาติและสิ่งแวดล้อม	ประเด็นการพัฒนาที่ 5
139	0177	ปริมาณขยะที่มีการเก็บขนไปกำจัด	สำนักงานปลัดกระทรวงทรัพยากรธรรมชาติและสิ่งแวดล้อม	ประเด็นการพัฒนาที่ 5
140	0178	ปริมาณขยะมูลฝอยที่เกิดขึ้น	สำนักงานปลัดกระทรวงทรัพยากรธรรมชาติและสิ่งแวดล้อม	ประเด็นการพัฒนาที่ 5
141	0179	ปริมาณขยะสะสม	สำนักงานปลัดกระทรวงทรัพยากรธรรมชาติและสิ่งแวดล้อม	ประเด็นการพัฒนาที่ 5
142	0180	ปริมาณน้ำจากอ่างเก็บน้ำขนาดกลาง	กรมชลประทาน	ประเด็นการพัฒนาที่ 1
143	0181	ปริมาณน้ำที่เก็บเฉลี่ยทั้งปี จำแนกตามประเภทแหล่งน้ำ	กรมชลประทาน	ประเด็นการพัฒนาที่ 5
144	0182	ปริมาณน้ำที่จ่ายฟรีเพื่อสาธารณประโยชน์	การประปาส่วนภูมิภาค	ประเด็นการพัฒนาที่ 1
145	0183	ปริมาณน้ำที่จำหน่ายแก่ผู้ใช้	การประปาส่วนภูมิภาค	ประเด็นการพัฒนาที่ 1
146	0184	ปริมาณน้ำที่ผลิตจ่าย	การประปาส่วนภูมิภาค	ประเด็นการพัฒนาที่ 1
147	0185	ปริมาณน้ำที่ผลิตได้จริง	การประปาส่วนภูมิภาค	ประเด็นการพัฒนาที่ 1

ตาราง 23 รายการสถิติทางการที่กรมเป็นเจ้าของข้อมูล จำแนกตามความพร้อมเผยแพร่ของข้อมูล (ต่อ)

ลำดับ	OS ID	รายการสถิติทางการ/ชุดข้อมูล	หน่วยงาน	ข้อบัญญัติสถิติทางการ
148	0186	ปริมาณฝนเฉลี่ยทั้งปี	กรมอุตุนิยมวิทยา	ประเด็นการพัฒนาที่ 1
149	0188	ผลิตภัณฑ์มวลรวมจังหวัด ณ ราคาประจำปี จำแนกตามสาขาการผลิต	สำนักงานสภาพัฒนาการ เศรษฐกิจและสังคมแห่งชาติ	ประเด็นการพัฒนาที่ 2
150	0189	ผลิตภัณฑ์มวลรวมจังหวัด แบบปริมาณลูกโซ่ (จำแนกตามสาขาการผลิต)	สำนักงานสภาพัฒนาการ เศรษฐกิจและสังคมแห่งชาติ	ประเด็นการพัฒนาที่ 2
151	0190	ผลิตภัณฑ์มวลรวมภาค และจังหวัด ณ ราคา ประจำปี	สำนักงานสภาพัฒนาการ เศรษฐกิจและสังคมแห่งชาติ	ประเด็นการพัฒนาที่ 2
152	0191	ผลิตภาพแรงงาน (บาท/คน)	สำนักงานสภาพัฒนาการ เศรษฐกิจและสังคมแห่งชาติ	ตัวชี้วัดการพัฒนาระดับ จังหวัด
153	0192	แผนที่บ่อน้ำบาดาลพื้นที่ขนาดเล็ก	กรมทรัพยากรน้ำบาดาล	ประเด็นการพัฒนาที่ 1
154	0193	พื้นที่เกษตรปลอดภัย (GAP)	กรมส่งเสริมการเกษตร	ประเด็นการพัฒนาที่ 1
155	0194	พื้นที่ทั้งจังหวัด	สำนักงานเศรษฐกิจ การเกษตร	ประเด็นการพัฒนาที่ 5
156	0195	พื้นที่ประสบภัยพิบัติ	กรมป้องกันและบรรเทาสา ธารณภัย	ประเด็นการพัฒนาที่ 4
157	0196	พื้นที่ป่า	สำนักงานเศรษฐกิจ การเกษตร	ประเด็นการพัฒนาที่ 5
158	0197	พื้นที่ป่าไม้	กรมป่าไม้	ประเด็นการพัฒนาที่ 1
159	0198	พื้นที่ป่าไม้ต่อพื้นที่จังหวัด	สำนักงานเศรษฐกิจ การเกษตร	ประเด็นการพัฒนาที่ 1, ประเด็นการพัฒนาที่ 5
160	0199	พื้นที่ป่าสงวน	สำนักงานปลัดกระทรวง ทรัพยากรธรรมชาติและ สิ่งแวดล้อม	ประเด็นการพัฒนาที่ 5
161	0202	ภาษีที่ท้องถิ่นจัดเก็บได้ต่อรายได้รวมที่ไม่รวมเงิน อุดหนุนและเงินอุดหนุนเฉพาะกิจ (ร้อยละ)	สำนักงานสภาพัฒนาการ เศรษฐกิจและสังคมแห่งชาติ	ตัวชี้วัดการพัฒนาระดับ จังหวัด
162	0203	มูลค่าการจำหน่ายสินค้าเกษตรแปรรูป	กรมการพัฒนาชุมชน	ประเด็นการพัฒนาที่ 1
163	0204	มูลค่าการจำหน่ายสินค้าของฝากและของที่ระลึก (OTOP) ของจังหวัด	กรมการพัฒนาชุมชน	ประเด็นการพัฒนาที่ 3, Pain Point ท่องเที่ยวเชิง วัฒนธรรม
164	0205	มูลค่าความเสียหายจากภัยแล้งพื้นที่ทาง การเกษตร	กรมป้องกันและบรรเทาสา ธารณภัย	ประเด็นการพัฒนาที่ 1
165	0206	มูลค่าความเสียหายจากอุทกภัย	กรมป้องกันและบรรเทาสา ธารณภัย	ประเด็นการพัฒนาที่ 1
166	0207	มูลค่าผลิตภัณฑ์จังหวัดเฉลี่ยต่อหัว (บาท/คน)	สำนักงานสภาพัฒนาการ เศรษฐกิจและสังคมแห่งชาติ	ตัวชี้วัดการพัฒนาระดับ จังหวัด
167	0209	ร้อยละของทารกแรกเกิดที่มีน้ำหนักต่ำกว่า เกณฑ์	สำนักงานปลัดกระทรวง สาธารณสุข	ประเด็นการพัฒนาที่ 4

ตาราง 23 รายการสถิติทางการที่กรมเป็นเจ้าของข้อมูล จำแนกตามความพร้อมเผยแพร่ของข้อมูล (ต่อ)

ลำดับ	OS ID	รายการสถิติทางการ/ชุดข้อมูล	หน่วยงาน	ข้อบัญญัติสถิติทางการ
168	0210	รายชื่อกลุ่ม/ชมรม/สมาคม/ผู้ประกอบการด้านการท่องเที่ยว	สำนักงานปลัดกระทรวงการท่องเที่ยวและกีฬา	ประเด็นการพัฒนาที่ 3
169	0211	รายชื่อแหล่งท่องเที่ยว	สำนักงานปลัดกระทรวงการท่องเที่ยวและกีฬา	ประเด็นการพัฒนาที่ 3
170	0212	รายได้จากการจำหน่ายสินค้า OTOP	กรมการพัฒนาชุมชน	ประเด็นการพัฒนาที่ 2
171	0214	รายได้เฉลี่ยต่อเดือนของครัวเรือน จำแนกตามสถานะทางเศรษฐกิจสังคมของครัวเรือน	สำนักงานสถิติแห่งชาติ	ประเด็นการพัฒนาที่ 2, ประเด็นการพัฒนาที่ 4
172	0215	รายได้เฉลี่ยต่อเดือนของครัวเรือน จำแนกตามแหล่งที่มาของรายได้	สำนักงานสถิติแห่งชาติ	ประเด็นการพัฒนาที่ 2, ประเด็นการพัฒนาที่ 4
173	0216	แรงงานที่มีหลักประกันทางสังคม (ร้อยละ)	สำนักงานสภาพัฒนาการเศรษฐกิจและสังคมแห่งชาติ	ตัวชี้วัดการพัฒนาระดับจังหวัด
174	0217	สถานประกอบการที่ได้รับการรับรองอุตสาหกรรมสีเขียว	สำนักงานปลัดกระทรวงอุตสาหกรรม	ประเด็นการพัฒนาที่ 2
175	0218	สถานประกอบการที่พักแรมที่ถูกต้องตามกฎหมาย	กรมการปกครอง	ประเด็นการพัฒนาที่ 3
176	0219	สถิติการเกิดเหตุจากผู้ประสบภัยที่เกิดเหตุจากรถ	กรมป้องกันและบรรเทาสาธารณภัย	ประเด็นการพัฒนาที่ 4
177	0220	สถิติการบาดเจ็บและเสียชีวิตในช่วงเทศกาลปีใหม่	กรมป้องกันและบรรเทาสาธารณภัย	ประเด็นการพัฒนาที่ 4
178	0221	สถิติการบาดเจ็บและเสียชีวิตในช่วงเทศกาลสงกรานต์	กรมป้องกันและบรรเทาสาธารณภัย	ประเด็นการพัฒนาที่ 4
179	0222	สถิตินักท่องเที่ยว	สำนักงานปลัดกระทรวงการท่องเที่ยวและกีฬา	ประเด็นการพัฒนาที่ 3
180	0223	สถิติและข้อมูลการรับแจ้งเหตุ ผู้ประสบภัยที่เกิดเหตุจากรถในพื้นที่ หรือนอกพื้นที่จังหวัด	กรมป้องกันและบรรเทาสาธารณภัย	ประเด็นการพัฒนาที่ 4
181	0224	สัดส่วนประชากรยากจน (ร้อยละ)	สำนักงานสภาพัฒนาการเศรษฐกิจและสังคมแห่งชาติ	ตัวชี้วัดการพัฒนาระดับจังหวัด
182	0225	สัดส่วนปริมาณขยะที่กำจัดถูกต้องต่อปริมาณขยะที่เกิดขึ้น (ร้อยละ)	สำนักงานสภาพัฒนาการเศรษฐกิจและสังคมแห่งชาติ	ตัวชี้วัดการพัฒนาระดับจังหวัด
183	0226	สัมประสิทธิ์ความไม่เสมอภาค (Gini coefficient) ของรายได้	สำนักงานสถิติแห่งชาติ	ประเด็นการพัฒนาที่ 2, ประเด็นการพัฒนาที่ 4
184	0227	สัมประสิทธิ์ความไม่เสมอภาค (Gini coefficient) ด้านรายจ่ายเพื่อการอุปโภคบริโภคของครัวเรือน	สำนักงานสถิติแห่งชาติ	ประเด็นการพัฒนาที่ 4
185	0228	สัมประสิทธิ์ความไม่เสมอภาคของรายได้	สำนักงานสภาพัฒนาการเศรษฐกิจและสังคมแห่งชาติ	ตัวชี้วัดการพัฒนาระดับจังหวัด
186	0229	เส้นทางในการเดินทางมาท่องเที่ยว	สำนักงานปลัดกระทรวงการท่องเที่ยวและกีฬา	ประเด็นการพัฒนาที่ 3
187	0230	หนี้สินเฉลี่ยต่อครัวเรือน	สำนักงานสถิติแห่งชาติ	ประเด็นการพัฒนาที่ 4

ตาราง 23 รายการสถิติทางการที่กรมเป็นเจ้าของข้อมูล จำแนกตามความพร้อมเผยแพร่ของข้อมูล (ต่อ)

ลำดับ	OS ID	รายการสถิติทางการ/ชุดข้อมูล	หน่วยงาน	ข้อบัญญัติสถิติทางการ
188	0231	หมู่บ้านที่ถนนสายหลักใช้การได้ตลอดปี (ร้อยละ)	สำนักงานสภาพัฒนาการเศรษฐกิจและสังคมแห่งชาติ	ตัวชี้วัดการพัฒนาระดับจังหวัด
189	0232	อัตราการขยายตัวรายได้ท่องเที่ยว (ร้อยละ)	สำนักงานสภาพัฒนาการเศรษฐกิจและสังคมแห่งชาติ	ตัวชี้วัดการพัฒนาระดับจังหวัด
190	0233	อัตราการคลอดมีชีพในหญิงอายุ 15 – 19 ปี (ต่อประชากรหญิงอายุ 15 – 19 ปีพันคน)	สำนักงานสภาพัฒนาการเศรษฐกิจและสังคมแห่งชาติ	ตัวชี้วัดการพัฒนาระดับจังหวัด
191	0234	อัตราการใช้น้ำของประชาชน	การประปาส่วนภูมิภาค	ประเด็นการพัฒนาที่ 1
192	0235	อัตราการเปลี่ยนแปลงของผลิตภัณฑ์จังหวัด (ร้อยละ)	สำนักงานสภาพัฒนาการเศรษฐกิจและสังคมแห่งชาติ	ตัวชี้วัดการพัฒนาระดับจังหวัด
193	0236	อัตราการเปลี่ยนแปลงของพื้นที่ป่าไม้ในจังหวัด (ร้อยละ)	สำนักงานสภาพัฒนาการเศรษฐกิจและสังคมแห่งชาติ	ตัวชี้วัดการพัฒนาระดับจังหวัด
194	0237	อัตราการเปลี่ยนแปลงของรายได้เฉลี่ยของเดือนของครัวเรือนในจังหวัด (ร้อยละ)	สำนักงานสภาพัฒนาการเศรษฐกิจและสังคมแห่งชาติ	ตัวชี้วัดการพัฒนาระดับจังหวัด
195	0238	อัตราการร้องเรียนปัญหามลพิษ (เรื่องต่อประชากรแสนคน)	สำนักงานสภาพัฒนาการเศรษฐกิจและสังคมแห่งชาติ	ตัวชี้วัดการพัฒนาระดับจังหวัด
196	0239	อัตราการว่างงาน (ร้อยละ)	สำนักงานสภาพัฒนาการเศรษฐกิจและสังคมแห่งชาติ	ตัวชี้วัดการพัฒนาระดับจังหวัด
197	0240	อัตราส่วนนักเรียนระดับมัธยมศึกษาตอนปลายต่อครู	สำนักงานคณะกรรมการการศึกษาขั้นพื้นฐาน	ประเด็นการพัฒนาที่ 4
198	0241	อัตราส่วนนักเรียนระดับมัธยมศึกษาตอนปลายต่อห้องเรียน	สำนักงานคณะกรรมการการศึกษาขั้นพื้นฐาน	ประเด็นการพัฒนาที่ 4
199	0242	อัตราส่วนประชากรต่อแพทย์ (คน/แพทย์)	สำนักงานสภาพัฒนาการเศรษฐกิจและสังคมแห่งชาติ	ตัวชี้วัดการพัฒนาระดับจังหวัด
200	0243	อัตราส่วนหนี้เฉลี่ยต่อรายได้เฉลี่ยของครัวเรือน (เท่า)	สำนักงานสภาพัฒนาการเศรษฐกิจและสังคมแห่งชาติ	ตัวชี้วัดการพัฒนาระดับจังหวัด
201	0244	อ่างเก็บน้ำห้วยน้ำบอง	กรมชลประทาน	ประเด็นการพัฒนาที่ 1
202	0245	อ่างเก็บน้ำห้วยเหล่ายาง	กรมชลประทาน	ประเด็นการพัฒนาที่ 1
<b>Tier 2 (มีหน่วยงานรับผิดชอบ)</b>				
1	0051	จำนวนครัวเรือนในเขตชลประทานที่ได้รับประโยชน์	กรมชลประทาน	ประเด็นการพัฒนาที่ 1
2	0064	จำนวนช่องทางการจำหน่ายสินค้าเกษตรปลอดภัยของจังหวัด	สำนักงานปลัดกระทรวงพาณิชย์	ประเด็นการพัฒนาที่ 1
3	0092	จำนวนผู้ประกอบการ/ธุรกิจที่ได้รับการพัฒนาศักยภาพในการประกอบธุรกิจ	กรมการพัฒนาชุมชน	ประเด็นการพัฒนาที่ 2
4	0151	จำนวนแหล่งรับซื้อสินค้าเกษตรปลอดภัย/เกษตรอินทรีย์	สำนักงานปลัดกระทรวงพาณิชย์	ประเด็นการพัฒนาที่ 1
5	0187	ปริมาณสินค้าเกษตรและผลิตภัณฑ์แปรรูปสินค้าเกษตรที่ได้รับรองมาตรฐาน	สำนักงานปลัดกระทรวงเกษตรและสหกรณ์	ประเด็นการพัฒนาที่ 1

ตาราง 23 รายการสถิติทางการที่กรมเป็นเจ้าของข้อมูล จำแนกตามความพร้อมเผยแพร่ของข้อมูล (ต่อ)

ลำดับ	OS ID	รายการสถิติทางการ/ชุดข้อมูล	หน่วยงาน	ชื่อบัญชีสถิติทางการ
6	0200	พื้นที่ป่าสมบูรณ์/ป่าคืนสภาพ	สำนักงานปลัดกระทรวง ทรัพยากรธรรมชาติและ สิ่งแวดล้อม	ประเด็นการพัฒนาที่ 5
7	0201	พื้นที่ป่าเสื่อมโทรม	สำนักงานปลัดกระทรวง ทรัพยากรธรรมชาติและ สิ่งแวดล้อม	ประเด็นการพัฒนาที่ 5
8	0208	มูลค่าผลิตภัณฑ์มวลรวมจังหวัดภาคการเกษตร	สำนักงานคณะกรรมการ พัฒนาเศรษฐกิจและสังคม แห่งชาติ	ประเด็นการพัฒนาที่ 1

## 2) การพัฒนารายการสถิติทางการที่หน่วยงานในจังหวัดเป็นเจ้าของข้อมูล

การพัฒนารายการสถิติทางการจะพิจารณาความพร้อมเผยแพร่ของข้อมูลและหน่วยงานของแต่ละรายการสถิติทางการ เพื่อจัดทำแนวทางการพัฒนารายการสถิติทางการ ซึ่งพบว่า มีรายการสถิติทางการที่หน่วยงานในจังหวัดเป็นเจ้าของข้อมูล จำนวน 35 รายการ ประกอบด้วย

- รายการสถิติทางการที่ความพร้อมเผยแพร่ของข้อมูลเป็น Tier 1 จำนวน 33 รายการ
- รายการสถิติทางการที่ความพร้อมเผยแพร่ของข้อมูลเป็น Tier 2 (มีหน่วยงานรับผิดชอบ) จำนวน 2 รายการ

โดยมีรายละเอียดแสดงดังตาราง 24

ตาราง 24 รายการสถิติทางการที่หน่วยงานในจังหวัดเป็นเจ้าของข้อมูล จำแนกตามความพร้อมเผยแพร่ของข้อมูล

ลำดับ	OS ID	รายการสถิติทางการ/ชุดข้อมูล	หน่วยงาน	ชื่อบัญชีสถิติทางการ
<b>Tier 1</b>				
1	0010	คะแนนการประเมิน ITA ของจังหวัด	สำนักงานจังหวัดหนองบัวลำภู	ประเด็นการพัฒนาที่ 4
2	0018	งบประมาณการเบิกจ่ายโครงการส่งเสริมการมีส่วนร่วมของชุมชนในการคัดแยกขยะที่ต้นทาง	สำนักงานคลังจังหวัด หนองบัวลำภู	ประเด็นการพัฒนาที่ 5
3	0019	งบประมาณโครงการในการบริหารจัดการน้ำเพื่อการเกษตร	สำนักงานจังหวัดหนองบัวลำภู	ประเด็นการพัฒนาที่ 1
4	0033	จำนวนกิจกรรมส่งเสริมประเพณีท้องถิ่น	สำนักงานวัฒนธรรมจังหวัด หนองบัวลำภู	ประเด็นการพัฒนาที่ 3
5	0034	จำนวนกิจกรรมเส้นทางท่องเที่ยวแสงบุญในมิติทางศาสนา	สำนักงานวัฒนธรรมจังหวัด หนองบัวลำภู	ประเด็นการพัฒนาที่ 3
6	0036	จำนวนกิจกรรมให้ความรู้และความเข้าใจในการจัดการปัญหาขยะ	สำนักงานส่งเสริมการปกครอง ท้องถิ่นจังหวัดหนองบัวลำภู	ประเด็นการพัฒนาที่ 5
7	0037	จำนวนกิจกรรมอนุรักษ์ดูแลโบราณสถาน/ โบราณวัตถุ	สำนักงานวัฒนธรรมจังหวัด หนองบัวลำภู	ประเด็นการพัฒนาที่ 3
8	0040	จำนวนข้อพิพาทชุมชน	ที่ทำการปกครองจังหวัด หนองบัวลำภู	ประเด็นการพัฒนาที่ 4
9	0048	จำนวนครั้งการประชุมสัมพันธกิจกรมเพื่อส่งเสริมการท่องเที่ยวผ่านสื่อดิจิทัล	สำนักงานประชาสัมพันธ์ จังหวัดหนองบัวลำภู	ประเด็นการพัฒนาที่ 3

ตาราง 24 รายการสถิติทางการที่หน่วยงานในจังหวัดเป็นเจ้าของข้อมูล จำแนกตามความพร้อมเผยแพร่ของข้อมูล (ต่อ)

ลำดับ	OS ID	รายการสถิติทางการ/ชุดข้อมูล	หน่วยงาน	ข้อบัญญัติสถิติทางการ
10	0053	จำนวนเครือข่ายชุมชนเพื่อสร้างความร่วมมือในการบริหารจัดการขยะ	สำนักงานส่งเสริมการปกครองท้องถิ่นจังหวัดหนองบัวลำภู	ประเด็นการพัฒนาที่ 5
11	0054	จำนวนเครือข่ายป้องกันและบรรเทาสาธารณภัยในชุมชน	สำนักงานป้องกันและบรรเทาสาธารณภัยจังหวัดหนองบัวลำภู	ประเด็นการพัฒนาที่ 4
12	0055	จำนวนโครงการ/กิจกรรมบริหารจัดการขยะและของเสียอันตรายของจังหวัด	สำนักงานจังหวัดหนองบัวลำภู	ประเด็นการพัฒนาที่ 5
13	0056	จำนวนโครงการแก้มลิง	โครงการชลประทานหนองบัวลำภู	ประเด็นการพัฒนาที่ 1
14	0057	จำนวนโครงการชลประทานขนาดเล็ก	โครงการชลประทานหนองบัวลำภู	ประเด็นการพัฒนาที่ 1
15	0068	จำนวนชุมชนที่ได้รับการปรับปรุงและพัฒนาระบบเทคโนโลยีการกำจัดแปรรูปขยะ	สำนักงานส่งเสริมการปกครองท้องถิ่นจังหวัดหนองบัวลำภู	ประเด็นการพัฒนาที่ 5
16	0073	จำนวนธนาคารขยะ	สำนักงานส่งเสริมการปกครองท้องถิ่นจังหวัดหนองบัวลำภู	ประเด็นการพัฒนาที่ 5
17	0081	จำนวนบุคลากรด้านการท่องเที่ยวที่ได้รับการพัฒนา	สำนักงานท่องเที่ยวและกีฬาจังหวัดหนองบัวลำภู	ประเด็นการพัฒนาที่ 3
18	0104	จำนวนแผนงาน/โครงการการบริหารจัดการขยะมูลฝอยชุมชนและของเสียอันตราย	สำนักงานส่งเสริมการปกครองท้องถิ่นจังหวัดหนองบัวลำภู	ประเด็นการพัฒนาที่ 5
19	0105	จำนวนแผนงาน/โครงการของจังหวัดเพื่อพัฒนาโครงสร้างพื้นฐาน	สำนักงานจังหวัดหนองบัวลำภู	ประเด็นการพัฒนาที่ 3
20	0106	จำนวนแผนงานโครงการในการบริหารจัดการน้ำเพื่อการเกษตร	สำนักงานจังหวัดหนองบัวลำภู	ประเด็นการพัฒนาที่ 1
21	0108	จำนวนพาหนะที่ใช้เก็บขนขยะ	สำนักงานส่งเสริมการปกครองท้องถิ่นจังหวัดหนองบัวลำภู	ประเด็นการพัฒนาที่ 5
22	0113	จำนวนพื้นที่ที่ไม่ให้บริการจัดเก็บขยะ	สำนักงานส่งเสริมการปกครองท้องถิ่นจังหวัดหนองบัวลำภู	ประเด็นการพัฒนาที่ 5
23	0115	จำนวนพื้นที่มีปัญหาขยะ	สำนักงานส่งเสริมการปกครองท้องถิ่นจังหวัดหนองบัวลำภู	ประเด็นการพัฒนาที่ 5
24	0120	จำนวนร้านอาหาร ที่ได้รับการรับรองมาตรฐานของกระทรวงสาธารณสุข	สำนักงานสาธารณสุขจังหวัดหนองบัวลำภู	ประเด็นการพัฒนาที่ 3
25	0130	จำนวนสถานีสูบน้ำไฟฟ้า	โครงการชลประทานหนองบัวลำภู	ประเด็นการพัฒนาที่ 1
26	0131	จำนวนสมาชิกของเครือข่ายชุมชนเพื่อสร้างความร่วมมือในการบริหารจัดการขยะ	สำนักงานส่งเสริมการปกครองท้องถิ่นจังหวัดหนองบัวลำภู	ประเด็นการพัฒนาที่ 5
27	0132	จำนวนสมาชิกเครือข่ายภาคประชาชนในการป้องกันและแก้ไขปัญหาเสพติด	องค์การบริหารส่วนจังหวัดหนองบัวลำภู	ประเด็นการพัฒนาที่ 4
28	0135	จำนวนสื่อที่ผลิตเพื่อประชาสัมพันธ์เกี่ยวกับการท่องเที่ยว	สำนักงานประชาสัมพันธ์จังหวัดหนองบัวลำภู	ประเด็นการพัฒนาที่ 3
29	0137	จำนวนหน่วยงานที่เข้าร่วมโครงการส่งเสริมการมีส่วนร่วมของชุมชนในการคัดแยกขยะที่ต้นทาง	สำนักงานคลังจังหวัดหนองบัวลำภู	ประเด็นการพัฒนาที่ 5

ตาราง 24 รายการสถิติทางการที่หน่วยงานในจังหวัดเป็นเจ้าของข้อมูล จำแนกตามความพร้อมเผยแพร่ของข้อมูล (ต่อ)

ลำดับ	OS ID	รายการสถิติทางการ/ชุดข้อมูล	หน่วยงาน	ชื่อบัญชีสถิติทางการ
30	0140	จำนวนหมู่บ้าน/ชุมชน ที่ได้รับบริการเก็บขยะอันตราย	สำนักงานส่งเสริมการปกครองท้องถิ่นจังหวัดหนองบัวลำภู	ประเด็นการพัฒนาที่ 5
31	0143	จำนวนแหล่งท่องเที่ยวชุมชนวิถี	สำนักงานวัฒนธรรมจังหวัดหนองบัวลำภู	ประเด็นการพัฒนาที่ 3
32	0171	ปริมาณขยะติดเชื้อ	สำนักงานสาธารณสุขจังหวัดหนองบัวลำภู	ประเด็นการพัฒนาที่ 5
33	0213	รายได้จากการท่องเที่ยว (ล้านบาท)	สำนักงานท่องเที่ยวและกีฬาจังหวัดหนองบัวลำภู	ประเด็นการพัฒนาที่ 3
<b>Tier 2 (มีหน่วยงานรับผิดชอบ)</b>				
1	0023	จำนวนกล้องวงจรปิด	ตำรวจภูธรจังหวัดหนองบัวลำภู	ประเด็นการพัฒนาที่ 4
2	0061	จำนวนเจ้าหน้าที่ อปพร.	สำนักงานป้องกันและบรรเทาสาธารณภัยจังหวัดหนองบัวลำภู	ประเด็นการพัฒนาที่ 4

## 4.2.2 แนวทางการพัฒนารายการสถิติทางการ

แนวทางการพัฒนารายการสถิติทางการเป็นการพัฒนารายการสถิติทางการทุกรายการที่มีหน่วยงานในจังหวัดเป็นเจ้าของข้อมูล โดยจะสามารถพัฒนาในด้านต่าง ๆ ได้ เช่น ด้านการพัฒนาคุณภาพสถิติทางการ ด้านการจัดทำข้อมูลให้อยู่ในรูปแบบดิจิทัลที่พร้อมใช้สำหรับการวิเคราะห์ ด้านการจัดทำคำอธิบายข้อมูลให้ถูกต้อง ครบถ้วน และสอดคล้องกับทรัพยากร ซึ่งแนวทางการพัฒนารายการสถิติทางการจะมีการจัดทำตามความพร้อมของข้อมูล ประกอบด้วย

- แนวทางการพัฒนารายการสถิติทางการที่ความพร้อมเผยแพร่ของข้อมูลเป็น Tier 1
- แนวทางการพัฒนารายการสถิติทางการที่ความพร้อมเผยแพร่ของข้อมูลเป็น Tier 2 (มีหน่วยงานรับผิดชอบ)
- แนวทางการพัฒนารายการสถิติทางการที่ความพร้อมเผยแพร่ของข้อมูลเป็น Tier 2 (ไม่มีหน่วยงานรับผิดชอบ) และ Tier 3

### 4.2.2.1 แนวทางการพัฒนารายการสถิติทางการที่ความพร้อมเผยแพร่ของข้อมูลเป็น Tier 1

การพัฒนารายการสถิติทางการที่ความพร้อมเผยแพร่ของข้อมูลเป็น Tier 1 เป็นการดำเนินการพัฒนาเฉพาะรายการทางการที่มีค่านิยมและวิธีการผลิต มีข้อมูลพร้อมเผยแพร่ และมีหน่วยงานรับผิดชอบที่หน่วยงานในจังหวัดเป็นเจ้าของข้อมูล เพื่อให้หน่วยงานเจ้าของข้อมูลนำรายการสถิติทางการขึ้นระบบบัญชีข้อมูลจังหวัด และลงทะเบียนชุดข้อมูลที่อยู่ในหมวดหมู่สาธารณะบนระบบบัญชีข้อมูลภาครัฐ เพื่อแบ่งปันแลกเปลี่ยนข้อมูลสถิติทางการกับหน่วยงานอื่น ๆ รวมทั้งสามารถนำข้อมูลที่มีความพร้อมใช้ ไปวางแผนนโยบาย แผนการปฏิบัติงาน และติดตามประเมินผลการพัฒนาจังหวัด ดังนั้น จำเป็นต้องมีแนวทางการพัฒนารายการสถิติทางการเพื่อให้ข้อมูลมีคุณภาพและตรงตามมาตรฐานสถิติที่สามารถนำไปใช้ในการตัดสินใจได้ โดยมีรายการสถิติทางการที่ความพร้อมเผยแพร่ของข้อมูลเป็น Tier 1 จำนวน 33 รายการ โดยรายละเอียดแสดงดังตาราง 25

ตาราง 25 แนวทางการพัฒนารายการสถิติทางการที่ความพร้อมเผยแพร่ของข้อมูลเป็น Tier 1 ที่หน่วยงานในจังหวัดเป็นเจ้าของข้อมูล

ลำดับ	OS ID	รายการสถิติทางการ	หน่วยงาน	แนวทางการพัฒนา	ผลลัพธ์	ระยะเวลาดำเนินการ ปีงบประมาณ พ.ศ.					หมายเหตุ
						66	67	68	69	70	
1	0010	คะแนนการประเมิน ITA ของจังหวัด	สำนักงานจังหวัด หนองบัวลำภู	<ul style="list-style-type: none"> <li>- สร้างความตระหนักรู้ในความสำคัญของบัญชีข้อมูลภาครัฐ</li> <li>- สนับสนุนการนำชุดข้อมูลลงทะเบียนในระบบบัญชีข้อมูลภาครัฐ</li> </ul>	มีรายการสถิติทางการเผยแพร่บนระบบบัญชีข้อมูลภาครัฐ	✓	✓				
2	0018	งบประมาณการเบิกจ่ายโครงการส่งเสริมการมีส่วนร่วมของชุมชนในการคัดแยกขยะที่ต้นทาง	สำนักงานคลังจังหวัด หนองบัวลำภู	<ul style="list-style-type: none"> <li>- สร้างความตระหนักรู้ในความสำคัญของบัญชีข้อมูลภาครัฐ</li> <li>- สนับสนุนการนำชุดข้อมูลลงทะเบียนในระบบบัญชีข้อมูลภาครัฐ</li> </ul>	มีรายการสถิติทางการเผยแพร่บนระบบบัญชีข้อมูลภาครัฐ	✓	✓				
3	0019	งบประมาณโครงการในการบริหารจัดการน้ำเพื่อการเกษตร	สำนักงานจังหวัด หนองบัวลำภู	<ul style="list-style-type: none"> <li>- สร้างความตระหนักรู้ในความสำคัญของบัญชีข้อมูลภาครัฐ</li> <li>- สนับสนุนการนำชุดข้อมูลลงทะเบียนในระบบบัญชีข้อมูลภาครัฐ</li> </ul>	มีรายการสถิติทางการเผยแพร่บนระบบบัญชีข้อมูลภาครัฐ	✓	✓				
4	0033	จำนวนกิจกรรมส่งเสริมประเพณีท้องถิ่น	สำนักงานวัฒนธรรมจังหวัด หนองบัวลำภู	<ul style="list-style-type: none"> <li>- สร้างความตระหนักรู้ในความสำคัญของบัญชีข้อมูลภาครัฐ</li> <li>- สนับสนุนการนำชุดข้อมูลลงทะเบียนในระบบบัญชีข้อมูลภาครัฐ</li> </ul>	มีรายการสถิติทางการเผยแพร่บนระบบบัญชีข้อมูลภาครัฐ	✓	✓				
5	0034	จำนวนกิจกรรมเส้นทางท่องเที่ยวแสวงบุญในมิติทางศาสนา	สำนักงานวัฒนธรรมจังหวัด หนองบัวลำภู	<ul style="list-style-type: none"> <li>- สร้างความตระหนักรู้ในความสำคัญของบัญชีข้อมูลภาครัฐ</li> <li>- สนับสนุนการนำชุดข้อมูลลงทะเบียนในระบบบัญชีข้อมูลภาครัฐ</li> </ul>	มีรายการสถิติทางการเผยแพร่บนระบบบัญชีข้อมูลภาครัฐ	✓	✓				

ตาราง 25 แนวทางการพัฒนารายการสถิติทางการที่ความพร้อมเผยแพร่ของข้อมูลเป็น Tier 1 ที่หน่วยงานในจังหวัดเป็นเจ้าของข้อมูล (ต่อ)

ลำดับ	OS ID	รายการสถิติทางการ	หน่วยงาน	แนวทางการพัฒนา	ผลลัพธ์	ระยะเวลาดำเนินการ ปีงบประมาณ พ.ศ.					หมายเหตุ
						66	67	68	69	70	
6	0036	จำนวนกิจกรรมให้ความรู้และความเข้าใจในการจัดการปัญหาขยะ	สำนักงานส่งเสริมการปกครองท้องถิ่นจังหวัดหนองบัวลำภู	<ul style="list-style-type: none"> <li>- สร้างความตระหนักรู้ในความสำคัญของบัญชีข้อมูลภาครัฐ</li> <li>- สนับสนุนการนำชุดข้อมูลลงทะเบียนในระบบบัญชีข้อมูลภาครัฐ</li> </ul>	มีรายการสถิติทางการเผยแพร่บนระบบบัญชีข้อมูลภาครัฐ	✓	✓				
7	0037	จำนวนกิจกรรมอนุรักษ์และโบราณสถาน/โบราณวัตถุ	สำนักงานวัฒนธรรมจังหวัดหนองบัวลำภู	<ul style="list-style-type: none"> <li>- สร้างความตระหนักรู้ในความสำคัญของบัญชีข้อมูลภาครัฐ</li> <li>- สนับสนุนการนำชุดข้อมูลลงทะเบียนในระบบบัญชีข้อมูลภาครัฐ</li> </ul>	มีรายการสถิติทางการเผยแพร่บนระบบบัญชีข้อมูลภาครัฐ	✓	✓				
8	0040	จำนวนข้อพิพาทชุมชน	ที่ทำการปกครองจังหวัดหนองบัวลำภู	<ul style="list-style-type: none"> <li>- สร้างความตระหนักรู้ในความสำคัญของบัญชีข้อมูลภาครัฐ</li> <li>- สนับสนุนการนำชุดข้อมูลลงทะเบียนในระบบบัญชีข้อมูลภาครัฐ</li> </ul>	มีรายการสถิติทางการเผยแพร่บนระบบบัญชีข้อมูลภาครัฐ	✓	✓				
9	0048	จำนวนครั้งการประชาสัมพันธ์กิจกรรมเพื่อส่งเสริมการท่องเที่ยวผ่านสื่อดิจิทัล	สำนักงานประชาสัมพันธ์จังหวัดหนองบัวลำภู	<ul style="list-style-type: none"> <li>- สร้างความตระหนักรู้ในความสำคัญของบัญชีข้อมูลภาครัฐ</li> <li>- สนับสนุนการนำชุดข้อมูลลงทะเบียนในระบบบัญชีข้อมูลภาครัฐ</li> </ul>	มีรายการสถิติทางการเผยแพร่บนระบบบัญชีข้อมูลภาครัฐ	✓	✓				
10	0053	จำนวนเครือข่ายชุมชนเพื่อสร้างความร่วมมือในการบริหารจัดการขยะ	สำนักงานส่งเสริมการปกครองท้องถิ่นจังหวัดหนองบัวลำภู	<ul style="list-style-type: none"> <li>- สร้างความตระหนักรู้ในความสำคัญของบัญชีข้อมูลภาครัฐ</li> <li>- สนับสนุนการนำชุดข้อมูลลงทะเบียนในระบบบัญชีข้อมูลภาครัฐ</li> </ul>	มีรายการสถิติทางการเผยแพร่บนระบบบัญชีข้อมูลภาครัฐ	✓	✓				
11	0054	จำนวนเครือข่ายป้องกันและบรรเทาสาธารณภัยในชุมชน	สำนักงานป้องกันและบรรเทาสาธารณภัยจังหวัดหนองบัวลำภู	<ul style="list-style-type: none"> <li>- สร้างความตระหนักรู้ในความสำคัญของบัญชีข้อมูลภาครัฐ</li> <li>- สนับสนุนการนำชุดข้อมูลลงทะเบียนในระบบบัญชีข้อมูลภาครัฐ</li> </ul>	มีรายการสถิติทางการเผยแพร่บนระบบบัญชีข้อมูลภาครัฐ	✓	✓				

ตาราง 25 แนวทางการพัฒนารายการสถิติทางการที่ความพร้อมเผยแพร่ของข้อมูลเป็น Tier 1 ที่หน่วยงานในจังหวัดเป็นเจ้าของข้อมูล (ต่อ)

ลำดับ	OS ID	รายการสถิติทางการ	หน่วยงาน	แนวทางการพัฒนา	ผลลัพธ์	ระยะเวลาดำเนินการ ปีงบประมาณ พ.ศ.					หมายเหตุ
						66	67	68	69	70	
12	0055	จำนวนโครงการ/กิจกรรม บริหารจัดการขยะและของ เสียอันตรายของจังหวัด	สำนักงานจังหวัด หนองบัวลำภู	<ul style="list-style-type: none"> <li>- สร้างความตระหนักรู้ในความสำคัญ ของบัญชีข้อมูลภาครัฐ</li> <li>- สนับสนุนการนำชุดข้อมูลลงทะเบียน ในระบบบัญชีข้อมูลภาครัฐ</li> </ul>	มีรายการสถิติทางการ เผยแพร่บนระบบบัญชี ข้อมูลภาครัฐ	✓	✓				
13	0056	จำนวนโครงการแก้มลิง	โครงการชลประทาน หนองบัวลำภู	<ul style="list-style-type: none"> <li>- สร้างความตระหนักรู้ในความสำคัญ ของบัญชีข้อมูลภาครัฐ</li> <li>- สนับสนุนการนำชุดข้อมูลลงทะเบียน ในระบบบัญชีข้อมูลภาครัฐ</li> </ul>	มีรายการสถิติทางการ เผยแพร่บนระบบบัญชี ข้อมูลภาครัฐ	✓	✓				
14	0057	จำนวนโครงการ ชลประทานขนาดเล็ก	โครงการชลประทาน หนองบัวลำภู	<ul style="list-style-type: none"> <li>- สร้างความตระหนักรู้ในความสำคัญ ของบัญชีข้อมูลภาครัฐ</li> <li>- สนับสนุนการนำชุดข้อมูลลงทะเบียน ในระบบบัญชีข้อมูลภาครัฐ</li> </ul>	มีรายการสถิติทางการ เผยแพร่บนระบบบัญชี ข้อมูลภาครัฐ	✓	✓				
15	0068	จำนวนชุมชนที่ได้รับการ ปรับปรุงและพัฒนาระบบ เทคโนโลยีการกำจัดแปรรูป ขยะ	สำนักงานส่งเสริมการ ปกครองท้องถิ่นจังหวัด หนองบัวลำภู	<ul style="list-style-type: none"> <li>- สร้างความตระหนักรู้ในความสำคัญ ของบัญชีข้อมูลภาครัฐ</li> <li>- สนับสนุนการนำชุดข้อมูลลงทะเบียน ในระบบบัญชีข้อมูลภาครัฐ</li> </ul>	มีรายการสถิติทางการ เผยแพร่บนระบบบัญชี ข้อมูลภาครัฐ	✓	✓				
16	0073	จำนวนธนาคารขยะ	สำนักงานส่งเสริมการ ปกครองท้องถิ่นจังหวัด หนองบัวลำภู	<ul style="list-style-type: none"> <li>- สร้างความตระหนักรู้ในความสำคัญ ของบัญชีข้อมูลภาครัฐ</li> <li>- สนับสนุนการนำชุดข้อมูลลงทะเบียน ในระบบบัญชีข้อมูลภาครัฐ</li> </ul>	มีรายการสถิติทางการ เผยแพร่บนระบบบัญชี ข้อมูลภาครัฐ	✓	✓				
17	0081	จำนวนบุคลากรด้านการ ท่องเที่ยวได้รับการพัฒนา	สำนักงานท่องเที่ยวและกีฬา จังหวัดหนองบัวลำภู	<ul style="list-style-type: none"> <li>- สร้างความตระหนักรู้ในความสำคัญ ของบัญชีข้อมูลภาครัฐ</li> <li>- สนับสนุนการนำชุดข้อมูลลงทะเบียน ในระบบบัญชีข้อมูลภาครัฐ</li> </ul>	มีรายการสถิติทางการ เผยแพร่บนระบบบัญชี ข้อมูลภาครัฐ	✓	✓				

ตาราง 25 แนวทางการพัฒนารายการสถิติทางการที่ความพร้อมเผยแพร่ของข้อมูลเป็น Tier 1 ที่หน่วยงานในจังหวัดเป็นเจ้าของข้อมูล (ต่อ)

ลำดับ	OS ID	รายการสถิติทางการ	หน่วยงาน	แนวทางการพัฒนา	ผลลัพธ์	ระยะเวลาดำเนินการ ปีงบประมาณ พ.ศ.					หมายเหตุ
						66	67	68	69	70	
18	0104	จำนวนแผนงาน/โครงการ การบริหารจัดการขยะมูล ฝอยชุมชนและของเสีย อันตราย	สำนักงานส่งเสริมการ ปกครองท้องถิ่นจังหวัด หนองบัวลำภู	- สร้างความตระหนักรู้ในความสำคัญ ของบัญชีข้อมูลภาครัฐ - สนับสนุนการนำชุดข้อมูลลงทะเบียน ในระบบบัญชีข้อมูลภาครัฐ	มีรายการสถิติทางการ เผยแพร่บนระบบบัญชี ข้อมูลภาครัฐ	✓	✓				
19	0105	จำนวนแผนงาน/โครงการ ของจังหวัดเพื่อพัฒนา โครงสร้างพื้นฐาน	สำนักงานจังหวัด หนองบัวลำภู	- สร้างความตระหนักรู้ในความสำคัญ ของบัญชีข้อมูลภาครัฐ - สนับสนุนการนำชุดข้อมูลลงทะเบียน ในระบบบัญชีข้อมูลภาครัฐ	มีรายการสถิติทางการ เผยแพร่บนระบบบัญชี ข้อมูลภาครัฐ	✓	✓				
20	0106	จำนวนแผนงานโครงการใน การบริหารจัดการน้ำเพื่อ การเกษตร	สำนักงานจังหวัด หนองบัวลำภู	- สร้างความตระหนักรู้ในความสำคัญ ของบัญชีข้อมูลภาครัฐ - สนับสนุนการนำชุดข้อมูลลงทะเบียน ในระบบบัญชีข้อมูลภาครัฐ	มีรายการสถิติทางการ เผยแพร่บนระบบบัญชี ข้อมูลภาครัฐ	✓	✓				
21	0108	จำนวนพาหนะที่ใช้เก็บขน ขยะ	สำนักงานส่งเสริมการ ปกครองท้องถิ่นจังหวัด หนองบัวลำภู	- สร้างความตระหนักรู้ในความสำคัญ ของบัญชีข้อมูลภาครัฐ - สนับสนุนการนำชุดข้อมูลลงทะเบียน ในระบบบัญชีข้อมูลภาครัฐ	มีรายการสถิติทางการ เผยแพร่บนระบบบัญชี ข้อมูลภาครัฐ	✓	✓				
22	0113	จำนวนพื้นที่ที่ไม่ให้บริการ จัดเก็บขยะ	สำนักงานส่งเสริมการ ปกครองท้องถิ่นจังหวัด หนองบัวลำภู	- สร้างความตระหนักรู้ในความสำคัญ ของบัญชีข้อมูลภาครัฐ - สนับสนุนการนำชุดข้อมูลลงทะเบียน ในระบบบัญชีข้อมูลภาครัฐ	มีรายการสถิติทางการ เผยแพร่บนระบบบัญชี ข้อมูลภาครัฐ	✓	✓				
23	0115	จำนวนพื้นที่ที่มีปัญหาขยะ	สำนักงานส่งเสริมการ ปกครองท้องถิ่นจังหวัด หนองบัวลำภู	- สร้างความตระหนักรู้ในความสำคัญ ของบัญชีข้อมูลภาครัฐ - สนับสนุนการนำชุดข้อมูลลงทะเบียน ในระบบบัญชีข้อมูลภาครัฐ	มีรายการสถิติทางการ เผยแพร่บนระบบบัญชี ข้อมูลภาครัฐ	✓	✓				

ตาราง 25 แนวทางการพัฒนารายการสถิติทางการที่ความพร้อมเผยแพร่ของข้อมูลเป็น Tier 1 ที่หน่วยงานในจังหวัดเป็นเจ้าของข้อมูล (ต่อ)

ลำดับ	OS ID	รายการสถิติทางการ	หน่วยงาน	แนวทางการพัฒนา	ผลลัพธ์	ระยะเวลาดำเนินการ ปีงบประมาณ พ.ศ.					หมายเหตุ
						66	67	68	69	70	
24	0120	จำนวนร้านอาหารที่ ได้รับการรับรอง มาตรฐานของกระทรวง สาธารณสุข	สำนักงานสาธารณสุข จังหวัดหนองบัวลำภู	- สร้างความตระหนักรู้ในความสำคัญ ของบัญชีข้อมูลภาครัฐ - สนับสนุนการนำชุดข้อมูลลงทะเบียน ในระบบบัญชีข้อมูลภาครัฐ	มีรายการสถิติทางการ เผยแพร่บนระบบบัญชี ข้อมูลภาครัฐ	✓	✓				
25	0130	จำนวนสถานีสูบน้ำไฟฟ้า	โครงการชลประทาน หนองบัวลำภู	- สร้างความตระหนักรู้ในความสำคัญ ของบัญชีข้อมูลภาครัฐ - สนับสนุนการนำชุดข้อมูลลงทะเบียน ในระบบบัญชีข้อมูลภาครัฐ	มีรายการสถิติทางการ เผยแพร่บนระบบบัญชี ข้อมูลภาครัฐ	✓	✓				
26	0131	จำนวนสมาชิกของเครือข่าย ชุมชนเพื่อสร้างความร่วมมือ ในการบริหารจัดการขยะ	สำนักงานส่งเสริมการ ปกครองท้องถิ่นจังหวัด หนองบัวลำภู	- สร้างความตระหนักรู้ในความสำคัญ ของบัญชีข้อมูลภาครัฐ - สนับสนุนการนำชุดข้อมูลลงทะเบียน ในระบบบัญชีข้อมูลภาครัฐ	มีรายการสถิติทางการ เผยแพร่บนระบบบัญชี ข้อมูลภาครัฐ	✓	✓				
27	0132	จำนวนสมาชิกเครือข่ายภาค ประชาชนในการป้องกันและ แก้ไขปัญหายาเสพติด	องค์การบริหารส่วนจังหวัด หนองบัวลำภู	- สร้างความตระหนักรู้ในความสำคัญ ของบัญชีข้อมูลภาครัฐ - สนับสนุนการนำชุดข้อมูลลงทะเบียน ในระบบบัญชีข้อมูลภาครัฐ	มีรายการสถิติทางการ เผยแพร่บนระบบบัญชี ข้อมูลภาครัฐ	✓	✓				
28	0135	จำนวนสื่อที่ผลิตเพื่อ ประชาสัมพันธ์เกี่ยวกับการ ท่องเที่ยว	สำนักงานประชาสัมพันธ์ จังหวัดหนองบัวลำภู	- สร้างความตระหนักรู้ในความสำคัญ ของบัญชีข้อมูลภาครัฐ - สนับสนุนการนำชุดข้อมูลลงทะเบียน ในระบบบัญชีข้อมูลภาครัฐ	มีรายการสถิติทางการ เผยแพร่บนระบบบัญชี ข้อมูลภาครัฐ	✓	✓				
29	0137	จำนวนหน่วยงานที่เข้าร่วม โครงการส่งเสริมการมีส่วน	สำนักงานคลังจังหวัด หนองบัวลำภู	- สร้างความตระหนักรู้ในความสำคัญ ของบัญชีข้อมูลภาครัฐ	มีรายการสถิติทางการ เผยแพร่บนระบบบัญชี ข้อมูลภาครัฐ	✓	✓				

ตาราง 25 แนวทางการพัฒนารายการสถิติทางการที่ความพร้อมเผยแพร่ของข้อมูลเป็น Tier 1 ที่หน่วยงานในจังหวัดเป็นเจ้าของข้อมูล (ต่อ)

ลำดับ	OS ID	รายการสถิติทางการ	หน่วยงาน	แนวทางการพัฒนา	ผลลัพธ์	ระยะเวลาดำเนินการ ปีงบประมาณ พ.ศ.					หมายเหตุ
						66	67	68	69	70	
		ร่วมของชุมชนในการคัดแยกขยะที่ต้นทาง		- สนับสนุนการนำชุดข้อมูลลงทะเบียนในระบบบัญชีข้อมูลภาครัฐ							
30	0140	จำนวนหมู่บ้าน/ชุมชน ที่ได้รับบริการเก็บขนขยะอันตราย	สำนักงานส่งเสริมการปกครองท้องถิ่นจังหวัดหนองบัวลำภู	- สร้างความตระหนักรู้ในความสำคัญของบัญชีข้อมูลภาครัฐ - สนับสนุนการนำชุดข้อมูลลงทะเบียนในระบบบัญชีข้อมูลภาครัฐ	มีรายการสถิติทางการเผยแพร่บนระบบบัญชีข้อมูลภาครัฐ	✓	✓				
31	0143	จำนวนแหล่งท่องเที่ยวชุมชนยลวิถี	สำนักงานวัฒนธรรมจังหวัดหนองบัวลำภู	- สร้างความตระหนักรู้ในความสำคัญของบัญชีข้อมูลภาครัฐ - สนับสนุนการนำชุดข้อมูลลงทะเบียนในระบบบัญชีข้อมูลภาครัฐ	มีรายการสถิติทางการเผยแพร่บนระบบบัญชีข้อมูลภาครัฐ	✓	✓				
32	0171	ปริมาณขยะติดเชื้อ	สำนักงานสาธารณสุขจังหวัดหนองบัวลำภู	- สร้างความตระหนักรู้ในความสำคัญของบัญชีข้อมูลภาครัฐ - สนับสนุนการนำชุดข้อมูลลงทะเบียนในระบบบัญชีข้อมูลภาครัฐ	มีรายการสถิติทางการเผยแพร่บนระบบบัญชีข้อมูลภาครัฐ	✓	✓				
33	0213	รายได้จากการท่องเที่ยว (ล้านบาท)	สำนักงานท่องเที่ยวและกีฬาจังหวัดหนองบัวลำภู	- สร้างความตระหนักรู้ในความสำคัญของบัญชีข้อมูลภาครัฐ - สนับสนุนการนำชุดข้อมูลลงทะเบียนในระบบบัญชีข้อมูลภาครัฐ	มีรายการสถิติทางการเผยแพร่บนระบบบัญชีข้อมูลภาครัฐ	✓	✓				

#### 4.2.2.2 แนวทางการพัฒนารายการสถิติทางการที่ความพร้อมเผยแพร่ของข้อมูลเป็น Tier 2 (มีหน่วยงานรับผิดชอบ)

การพัฒนารายการสถิติทางการที่ความพร้อมเผยแพร่ของข้อมูลเป็น Tier 2 (มีหน่วยงานรับผิดชอบ) เป็นการดำเนินการพัฒนาเฉพาะรายการสถิติทางการที่มีค่านิยมและวิธีการผลิต มีหน่วยงานรับผิดชอบ แต่ยังไม่พร้อมเผยแพร่ (Tier 2) ที่หน่วยงานในจังหวัดเป็นเจ้าของข้อมูล ดังนั้น จำเป็นต้องมีแนวทางการพัฒนารายการสถิติทางการเพื่อให้มีคุณภาพและมาตรฐานสถิติที่สามารถนำไปใช้ในการตัดสินใจได้ โดยรายการสถิติทางการที่ความพร้อมเผยแพร่ของข้อมูลเป็น Tier 2 (มีหน่วยงานรับผิดชอบ) มีจำนวน 2 รายการ โดยรายละเอียดแสดงดังตาราง 26

ตาราง 26 แนวทางการพัฒนารายการสถิติทางการที่ความพร้อมเผยแพร่ของข้อมูลเป็น Tier 2 (มีหน่วยงานรับผิดชอบ) ที่หน่วยงานในจังหวัดเป็นเจ้าของข้อมูล

ลำดับ	OS ID	รายการสถิติทางการ	หน่วยงาน	แนวทางการพัฒนา	ผลลัพธ์	ระยะเวลาดำเนินการ ปีงบประมาณ พ.ศ.					หมายเหตุ
						66	67	68	69	70	
1	0023	จำนวนกล้องวงจรปิด	ตำรวจภูธรจังหวัด หนองบัวลำภู	- จัดทำข้อมูลอยู่ในรูปแบบ CSV	มีรายการสถิติทางการ เผยแพร่บน ระบบบัญชี ข้อมูลภาครัฐ	✓	✓				
2	0061	จำนวนเจ้าหน้าที่ อปพร.	สำนักงานป้องกันและ บรรเทาสาธารณภัย จังหวัดหนองบัวลำภู	- จัดทำข้อมูลอยู่ในรูปแบบ CSV	มีรายการสถิติทางการ เผยแพร่บน ระบบบัญชี ข้อมูลภาครัฐ	✓	✓				

## ปัญหา อุปสรรค และข้อเสนอแนะการพัฒนา สถิติทางการ

การดำเนินการจัดทำแผนพัฒนาสถิติระดับจังหวัดหนองบัวลำภู (พ.ศ. 2566 – 2570) เป็นการจัดทำรายการข้อมูลสถิติทางการที่เกี่ยวข้องกับการพัฒนาในระดับจังหวัด ที่สอดคล้องกับประเด็นการพัฒนาจังหวัด ตัวชี้วัดการพัฒนาฯ และแผนพัฒนาระดับต่าง ๆ รวมถึงเป็นการพัฒนาการจัดเก็บข้อมูลสถิติที่สำคัญและจำเป็นต่อการบริหารงานตามยุทธศาสตร์จังหวัด พร้อมทั้งกำหนดหน่วยงานที่มีหน้าที่รับผิดชอบในการจัดทำข้อมูลที่ยังไม่มีหน่วยงานใดดำเนินการ และเชื่อมโยง/บูรณาการข้อมูลในระดับพื้นที่ ซึ่งต้องอาศัยการบูรณาการร่วมกับภาคีเครือข่ายในทุกภาคส่วนที่เกี่ยวข้องตั้งแต่ต้นทางในการขับเคลื่อนการดำเนินงานในระดับพื้นที่ ภายใต้กลไกของคณะกรรมการสถิติระดับจังหวัด ในการกำกับติดตามการจัดทำชุดข้อมูลสถิติทางการ เพื่อให้จังหวัดมีข้อมูลในการกำหนดทิศทางการดำเนินงานที่ชัดเจน สอดคล้องเชื่อมโยงกับยุทธศาสตร์ชาติ แผนแม่บทภายใต้ยุทธศาสตร์ชาติ แผนการปฏิรูปประเทศ แผนพัฒนาเศรษฐกิจและสังคมแห่งชาติ นโยบายรัฐบาล แผนรายสาขาต่าง ๆ ข้อเสนอการนายกรัฐมนตรื แผนพัฒนาภาค และบริบทที่เกี่ยวข้อง ทั้งนี้จากการดำเนินงานจัดทำแผนพัฒนาสถิติระดับจังหวัด พบว่ามีปัญหา อุปสรรคและข้อเสนอแนะ ดังนี้

### 5.1 ปัญหา อุปสรรค

#### 5.1.1 ข้อจำกัดของหน่วยงาน

- การจัดทำข้อมูลสถิติทางการที่สำคัญของจังหวัดเป็นเรื่องที่ทุกหน่วยงานในจังหวัดต้องรับผิดชอบร่วมกัน จำเป็นต้องอาศัยความร่วมมือระหว่างหน่วยงานที่เกี่ยวข้อง ต้องมีการประสานงานที่ต่อเนื่องและเป็นระบบ แต่บางครั้งมีการปรับเปลี่ยน/โยกย้ายเจ้าหน้าที่ผู้ปฏิบัติงานทำให้การดำเนินงานไม่ต่อเนื่อง ผู้ที่มาปฏิบัติงานใหม่ยังไม่เข้าใจขั้นตอนการดำเนินงาน เช่น การจัดทำไฟล์ข้อมูลในรูปแบบ CSV รวมถึงขาดความชำนาญในการนำข้อมูลสถิติทางการขึ้นระบบบัญชีข้อมูลจังหวัดและการลงทะเบียนบนระบบบัญชีข้อมูลภาครัฐ

- หน่วยงานบางหน่วยงานยังไม่เห็นถึงความสำคัญในการจัดทำข้อมูล ส่งผลให้อาจจะไม่ได้รับความความร่วมมือในการดำเนินงานหรือการประสานงานเท่าที่ควร

#### 5.1.2 ข้อจำกัดด้านข้อมูล

- ชุดข้อมูลสำคัญบางรายการยังไม่มีการจัดเก็บข้อมูล เนื่องจากการริเริ่มประเด็น/ภารกิจใหม่ จำเป็นต้องมีการมอบหมายหน่วยงานรับผิดชอบ ผ่านกลไกคณะกรรมการสถิติระดับจังหวัด

- ข้อมูลภายในจังหวัดไม่เพียงพอ เนื่องจากข้อมูลบางรายการมีการจัดเก็บไม่ต่อเนื่อง มีการปรับปรุงหรือเปลี่ยนแปลงหน่วยการเก็บข้อมูล หรือเป็นข้อมูลในระดับพื้นที่ย่อย ซึ่งอาจจะไม่มีการจัดเก็บมาก่อน ซึ่งต้องใช้ระยะเวลาในการรวบรวม

- ข้อมูลบางรายการเป็นข้อมูลที่สำคัญ มีการจัดเก็บข้อมูลอย่างต่อเนื่อง และมีหน่วยงานจัดเก็บหลายหน่วยงาน ทำให้เกิดความซ้ำซ้อนของข้อมูล

- ข้อมูลบางรายการไม่พร้อมใช้งาน เนื่องจากรูปแบบการจัดเก็บข้อมูลของหน่วยงานอยู่ในรูปแบบกระดาษส่งผลให้การรวบรวมข้อมูลหรือการสืบค้นข้อมูลมีความล่าช้า

## 5.2 ข้อเสนอแนะการพัฒนาสถิติทางการ

### 5.2.1 การพัฒนาด้านการประสานงานกับหน่วยงาน

- การวางยุทธศาสตร์การพัฒนาจังหวัดในปัจจุบัน มุ่งเน้นที่จะพัฒนาศักยภาพของจังหวัดในด้านต่าง ๆ ให้เทียบเคียงกับระดับสากล ดังนั้น ข้อมูลของจังหวัดที่จะนำมาใช้ในการตัดสินใจจึงควรประกอบด้วยข้อมูลทั้งในระดับพื้นที่และระดับมหภาคที่เกี่ยวข้อง ซึ่งการดำเนินการในการจัดทำข้อมูลสถิติทางการเป็นการพิจารณาจัดทำข้อมูลในระดับพื้นที่ก่อน เพื่อให้จังหวัดได้รับทราบศักยภาพของตนเอง สำหรับในระยะต่อไปจังหวัดควรใช้กลไกในรูปแบบคณะกรรมการจัดทำข้อมูลในระดับมหภาค โดยประสานกับหน่วยงานหลักที่เกี่ยวข้อง เพื่อให้ได้ข้อมูลที่จะนำมาพิจารณาเชื่อมโยงกับข้อมูลที่สำคัญและจำเป็น

- การจัดประชุมชี้แจงให้กับหน่วยงานในระดับจังหวัดเพื่อทำความเข้าใจเกี่ยวกับความสำคัญของการจัดเก็บข้อมูลและการใช้ประโยชน์จากข้อมูลให้เจ้าหน้าที่ของหน่วยงานที่เกี่ยวข้องทั้งหมดได้รับทราบ รวมถึงสร้างการยอมรับจากหน่วยงานที่เกี่ยวข้อง

- การพัฒนาด้านการบริหารจัดการระบบข้อมูลสารสนเทศเพื่อการบริหารข้อมูลของจังหวัด ควรพัฒนาสมรรถนะบุคลากร รวมถึงพัฒนาระบบสารสนเทศโดยใช้เทคโนโลยีที่เหมาะสม ด้วยการดำเนินการอบรมเจ้าหน้าที่ผู้รับผิดชอบในการจัดเก็บข้อมูล ให้มีความรู้/ความเข้าใจเกี่ยวกับการจัดเก็บ การประมวลผลข้อมูล และการใช้ข้อมูล ควรมีการประเมินผลและติดตามการปฏิบัติงานของเจ้าหน้าที่ ซึ่งการดำเนินการในเรื่องนี้ต้องทำอย่างจริงจังและต่อเนื่องเพื่อให้เกิดประสิทธิภาพ

### 5.2.2 การพัฒนาด้านข้อมูล

- การพัฒนาคุณภาพข้อมูลในระดับจังหวัดเป็นเรื่องที่มีความสำคัญ เพราะจังหวัดจะนำข้อมูลมาใช้ในการตัดสินใจดำเนินการในเรื่องต่าง ๆ ข้อมูลที่ดีต้องมีการพัฒนาอย่างต่อเนื่อง เพื่อให้ข้อมูลมีความครบถ้วน/สมบูรณ์ สอดคล้องกับความต้องการของจังหวัด รายการข้อมูลที่ไม่มีหน่วยงานรับผิดชอบ ควรมีการกำหนดหน่วยงานรับผิดชอบในการจัดเก็บข้อมูลที่ชัดเจน โดยผ่านกลไกคณะกรรมการสถิติระดับจังหวัด

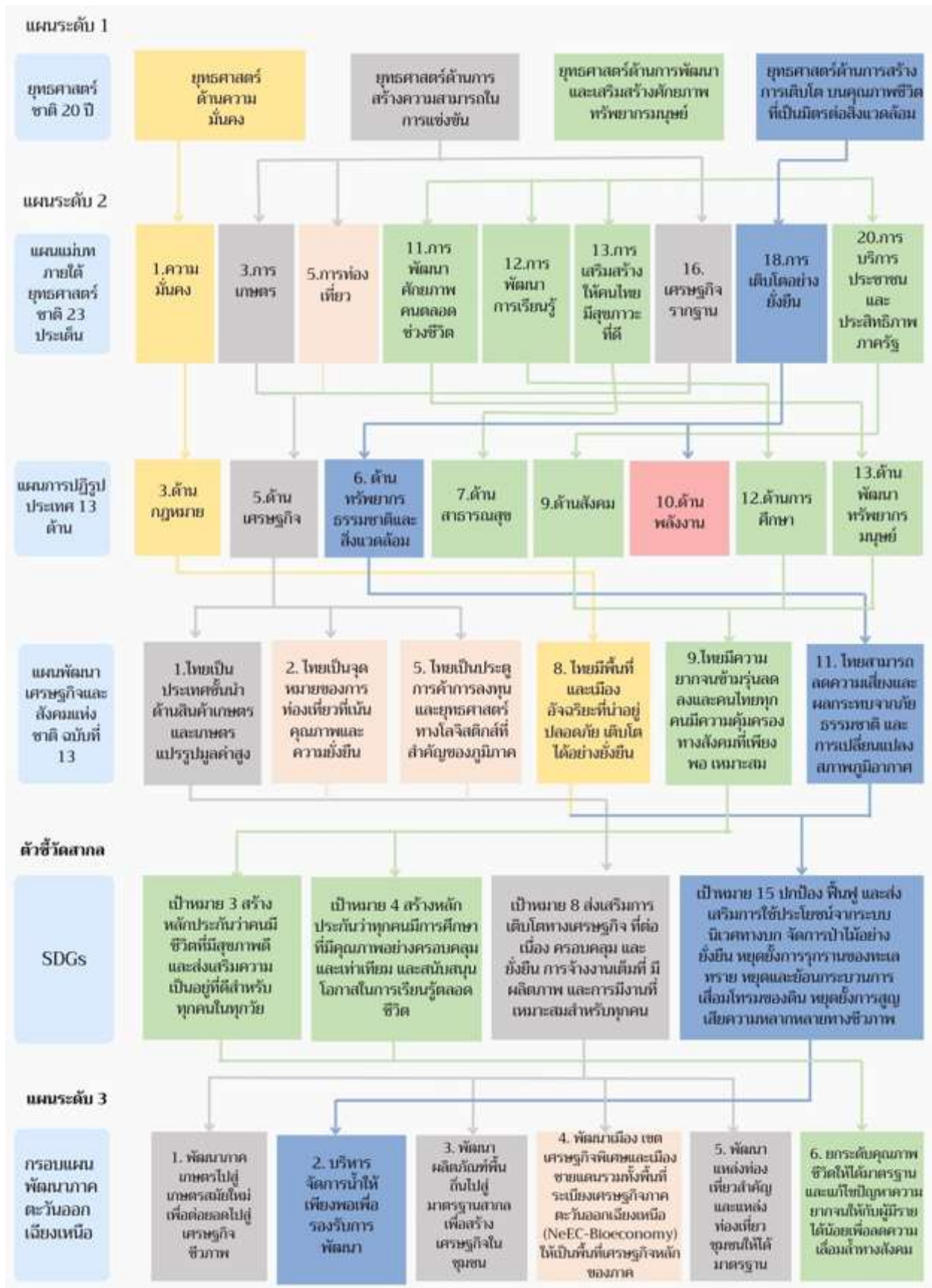
- การพัฒนาศักยภาพการจัดเก็บข้อมูลของหน่วยงานต่าง ๆ ให้มีความถูกต้อง ตามหลักวิชาการ ให้มีความสมบูรณ์ทันสมัย พร้อมใช้งานได้ตลอดเวลา โดยให้มีการจัดทำคู่มือการจัดเก็บข้อมูล การกำหนดคำนิยาม/คำอธิบายไว้ชัดเจน เพื่อให้หน่วยงานได้ยึดเป็นแนวทางการดำเนินการ

- การกำหนดกรอบในการจัดเก็บข้อมูลให้ชัดเจน โดยระบุผู้รับผิดชอบในการจัดเก็บและรายงานข้อมูลในแต่ละด้าน กำหนดให้มีการเผยแพร่ข้อมูลให้หน่วยงานในจังหวัดได้รับทราบ เพื่อประโยชน์ที่จะได้มีการนำข้อมูลมาใช้ประกอบการวางแผนและการตัดสินใจในทุกระดับ และป้องกันการจัดเก็บข้อมูลซ้ำซ้อนกัน

- การบริหารจัดการการจัดเก็บข้อมูลอย่างเป็นระบบ โดยใช้หลักการการมีส่วนร่วมเพื่อบูรณาการการทำงานร่วมกันของทุกภาคส่วนทั้งภาครัฐและเอกชน โดยอาจใช้รูปแบบการจัดตั้งคณะกรรมการของจังหวัดขึ้นมาเพื่อรับผิดชอบการดำเนินการในการจัดเก็บข้อมูลอย่างเป็นระบบ เช่น การบริหารจัดการเชื่อมโยงข้อมูลกันระหว่างหน่วยงานผู้รับผิดชอบ การจัดเก็บข้อมูล/จังหวัด/หน่วยงานที่เกี่ยวข้อง การกำกับติดตามให้มีการจัดเก็บข้อมูลให้ครบถ้วนและสม่ำเสมอเพื่อให้ได้ข้อมูลที่ถูกต้องและสมบูรณ์สำหรับใช้ในการตัดสินใจ/กำหนดทิศทางของจังหวัด

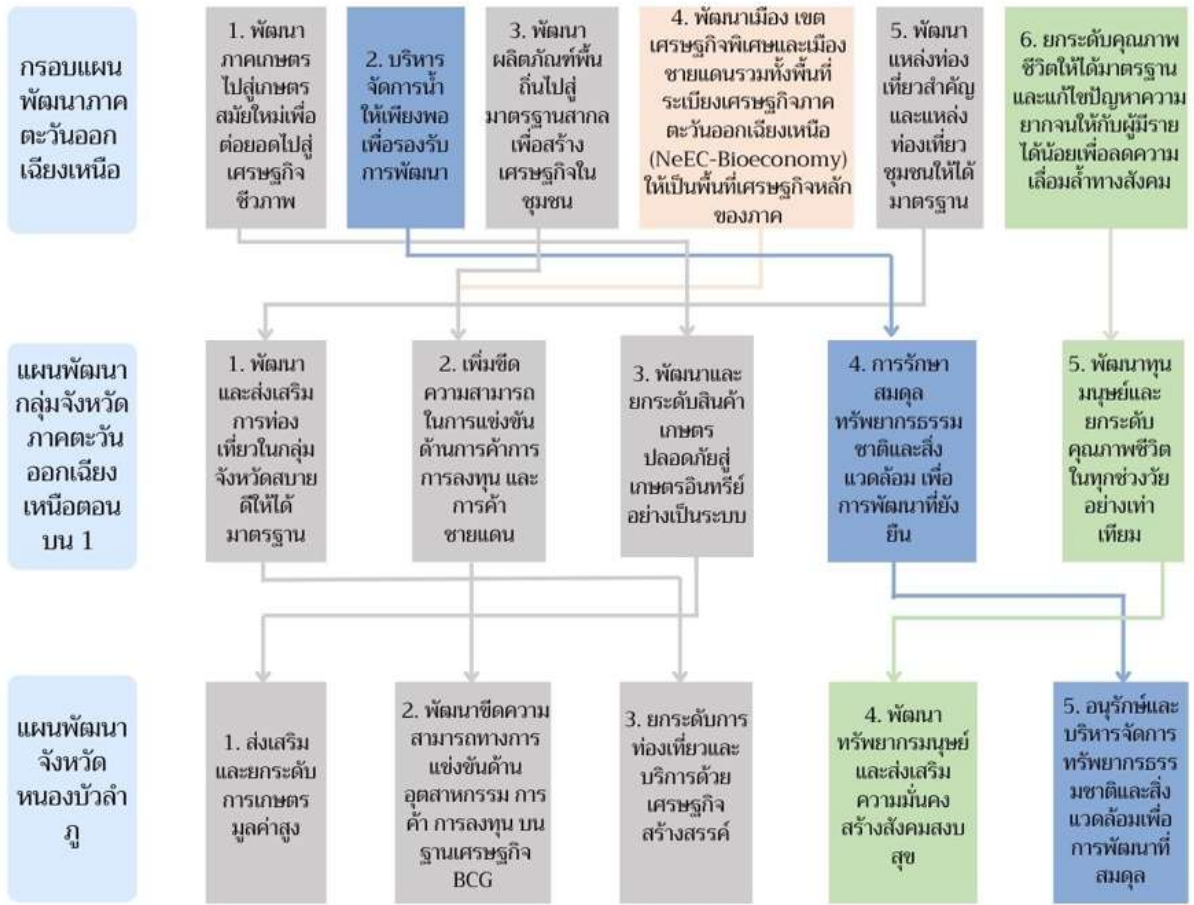
# ภาคผนวก

**การวิเคราะห์ประเด็นการพัฒนาจังหวัด  
ภายใต้แผนพัฒนาจังหวัดที่เป็นปัจจุบัน  
ที่สอดคล้องกับยุทธศาสตร์และแผน  
ที่เกี่ยวข้องกับการพัฒนาในระดับจังหวัด**



ภาพ ก1 การวิเคราะห์ประเด็นการพัฒนาจังหวัด ภายใต้แผนพัฒนาจังหวัดที่เป็นปัจจุบันที่สอดคล้องกับยุทธศาสตร์และแผนที่เกี่ยวข้องกับการพัฒนาในระดับจังหวัด

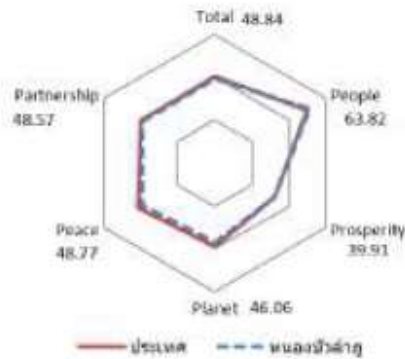
แผนระดับ 3



ภาพ ก1 การวิเคราะห์ประเด็นการพัฒนาจังหวัด ภายใต้แผนพัฒนาจังหวัดที่เป็นปัจจุบันที่สอดคล้องกับยุทธศาสตร์และแผนที่เกี่ยวข้องกับการพัฒนาในระดับจังหวัด (ต่อ)

## ตัวชี้วัดการพัฒนาจังหวัด

# ดัชนีการพัฒนาระดับจังหวัดหนองบัวลำภู



มิติการพัฒนา	ค่ากลางของประเทศไทย					หนองบัวลำภู				
	2560	2561	2562	2563	2564	2560	2561	2562	2563	2564
ภาพรวม	48.71	48.64	52.02	49.25	50.23	44.76	46.03	50.94	47.82	48.84
ด้านการพัฒนาคน (People)	60.97	63.27	63.81	64.05	62.08	53.88	54.72	54.63	63.24	63.82
ด้านเศรษฐกิจและความมั่งคั่ง (Prosperity)	45.41	46.27	45.22	38.31	39.80	42.49	45.95	41.53	35.86	39.91
ด้านสิ่งแวดล้อม (Planet)	49.96	49.50	48.46	47.92	48.69	45.03	46.98	46.29	45.10	46.06
ด้านสันติภาพและยุติธรรม (Peace)	55.67	56.33	59.80	52.53	51.50	57.19	58.98	67.54	49.88	48.77
ด้านความเป็นหุ้นส่วนพัฒนา (Partnership)	36.04	35.37	46.77	45.29	49.90	30.48	29.68	48.34	49.04	48.57

หมายเหตุ: \* ตัวชี้วัดที่มีการยกเว้นข้อมูล  
 \*\* ตัวชี้วัดที่มีการเก็บข้อมูลล่าสุดปี 2563  
 \*\*\* ตัวชี้วัดที่เป็นข้อมูลปีเกินปี มีข้อมูลปี 2560 2562 2564

ภาพ ข1 ดัชนีการพัฒนาระดับจังหวัดหนองบัวลำภู

ค่าตัวชี้วัดการพัฒนาจังหวัดหนองบัวลำภู

ตัวชี้วัด	ค่ากลางประเทศ					หนองบัวลำภู				
	2560	2561	2562	2563	2564	2560	2561	2562	2563	2564
<b>ด้านกรพัฒนาคน (People)</b>										
PP 01 สัดส่วนประชากรยากจน (ร้อยละ)*	8.36	8.65	6.25	6.75	5.62	11.82	17.15	13.15	9.38	18.12
PP 02 พารามิเตอร์ที่มีน้ำหนักค่ากว่าเกณฑ์ (ร้อยละ)* **	9.95	10.19	9.78	9.39	9.68	9.70	8.90	9.57	7.88	8.70
PP 03 เด็ก 0-5 ปีที่มีพัฒนาการสมวัย (ร้อยละ)	96.08	96.56	97.54	89.83	84.19	93.22	94.87	96.62	86.87	87.45
PP 04 อัตราการคลอดชีพในหญิงอายุ 15-19 ปี (ต่อปก.หญิงอายุ 15-19 ปี/พันคน)*	40.54	35.13	31.64	29.13	25.41	44.06	39.43	37.10	31.26	28.52
PP 05 ประชากรที่เจ็บป่วยที่เป็นผู้ป่วยใน (ร้อยละ)*	29.53	30.99	32.57	31.88	33.46	20.64	22.88	24.31	22.72	22.64
PP 06 อัตราส่วนประชากรต่อแพทย์ (คน/แพทย์)*	2,676	2,549	2,350	2,610	2,450	4,864	4,965	4,740	5,673	4,710
PP 07 การเข้าเรียนมัธยมศึกษาตอนปลายและอาชีวศึกษา (ร้อยละ)	74.47	76.51	73.70	75.30	77.39	66.29	67.11	67.37	70.89	74.14
PP 08 จำนวนปีการศึกษาเฉลี่ยประชากรไทยอายุ 15-59 ปี (ปี)	7.98	7.97	8.06	8.19	8.37	7.41	7.39	7.38	7.71	7.89
PP 09 คะแนนเฉลี่ยการทดสอบ O-NET ระดับมัธยมศึกษาตอนปลาย (คะแนน)	31.89	33.60	31.06	32.73	31.70	28.72	30.06	28.19	29.52	29.79
<b>ด้านเศรษฐกิจและความมั่งคั่ง (Prosperity)</b>										
PT 01 อัตราการเปลี่ยนแปลงของรายได้เฉลี่ยของเดือนของครัวเรือนในจังหวัด (ร้อยละ)***	0.13	3.06	-0.91	3.05	5.79	0.42	14.26	-17.23	6.73	27.32
PT 02 อัตราการเปลี่ยนแปลงของผลิตภัณฑ์จังหวัด (ร้อยละ)	4.13	3.86	-0.08	-4.04	1.87	1.11	8.17	-2.55	-4.68	4.80
PT 03 มูลค่าผลิตภัณฑ์จังหวัดเฉลี่ยต่อหัว (บาท/คน)	104,985	109,077	111,628	109,661	113,247	58,120	60,867	60,185	59,186	63,568
PT 04 อัตราการขยายตัวรายได้ต่อหัว (ร้อยละ)	10.49	8.46	1.67	-54.13	-53.90	12.85	5.80	-2.35	-56.43	-67.14
PT 05 อัตราการว่างงาน (ร้อยละ)*	1.01	0.88	0.86	1.31	1.61	1.26	0.97	1.23	2.10	1.79
PT 06 อัตราส่วนหนี้เฉลี่ยต่อรายได้เฉลี่ยของครัวเรือน (เท่า)* ***	0.63	0.62	0.58	0.62	0.69	0.69	0.72	0.64	0.72	1.02
PT 07 ผลิตภาพแรงงาน (บาท/คน)	113,618	118,262	120,953	117,101	118,741	75,050	82,071	81,031	78,608	82,398
PT 08 แรงงานที่มีหลักประกันทางสังคม (ร้อยละ)	20.80	23.26	24.93	26.14	31.00	13.94	15.93	17.14	18.71	21.19
PT 09 ครัวเรือนที่มีที่อยู่อาศัยใช้วัสดุคงทนและเป็นของตนเอง (ร้อยละ)	80.94	82.93	81.87	84.64	83.81	90.74	90.94	91.24	89.78	89.66
PT 10 หมู่บ้านที่ถนนสายหลักใช้การได้ตลอดปี (ร้อยละ)	59.64	60.07	62.49	62.89	61.69	57.10	58.00	58.91	66.12	73.31
PT 11 สัมประสิทธิ์ความไม่เสมอภาคของรายได้* ***	0.420	0.413	0.408	0.412	0.407	0.457	0.410	0.391	0.416	0.416
<b>ด้านสิ่งแวดล้อม (Planet)</b>										
PN 01 อัตราการเปลี่ยนแปลงของพื้นที่ป่าไม้ในจังหวัด (ร้อยละ)	0.12	0.42	0.08	-0.06	-0.06	0.87	1.22	0.93	-0.05	0.34
PN 02 สัดส่วนปริมาณขยะที่กำจัดถูกต้องต่อปริมาณขยะที่เกิดขึ้น (ร้อยละ)	29.25	22.24	16.81	20.08	20.01	12.94	17.50	14.80	16.86	18.46
PN 03 ครัวเรือนที่เข้าถึงน้ำประปา (ร้อยละ)	16.35	16.42	16.66	16.35	17.27	9.08	9.05	8.79	8.77	8.88
PN 04 ประชากรที่ประสบภัยพิบัติ (ร้อยละ)*	0.45	0.11	0.38	0.45	0.97	0.00	0.05	0.00	0.37	0.20
PN 05 อัตราการร้องเรียนปัญหามลพิษ (เรื่องต่อประชากรแสนคน)*	0.57	0.55	0.31	0.52	0.31	0.39	0.00	0.00	0.59	0.39
<b>ด้านสันติภาพและยุติธรรม (Peace)</b>										
PC 01 การเมืองความขัดแย้ง ชีวร้ายทางเพศ และคดีประทุษร้ายต่อทรัพย์สิน (รายต่อประชากรแสนคน)*	105.28	95.67	80.15	76.43	79.04	61.57	53.31	44.07	50.64	67.58
PC 02 จำนวนผู้ต้องหาคดีอาญาผิด (ต่อแสนคน)*	509.57	510.16	561.17	504.27	518.20	181.38	181.21	173.56	231.61	327.90
PC 03 จำนวนผู้เข้ารับบริการบำบัดรักษาทางจิต (ต่อแสนคน)	252.31	304.60	337.87	292.19	250.87	107.11	153.48	189.36	178.62	220.43
PC 04 จำนวนเจ้าหน้าที่ตำรวจ (ต่อแสนคน)	276.83	267.98	268.05	273.41	260.59	154.60	152.50	137.68	144.46	143.61
PC 05 การล่าตัวด้วยอาวุธ (รายต่อประชากรแสนคน)*	6.96	7.67	9.19	10.57	10.47	5.29	5.48	8.99	15.67	13.57
<b>ด้านความเป็นหุ้นส่วนพัฒนา (Partnership)</b>										
PS 01 ประชากรที่เข้าถึงอินเทอร์เน็ต (ร้อยละ)	46.82	50.79	60.90	74.77	83.07	39.78	43.98	57.32	74.16	79.30
PS 02 ภาษีที่ท้องถิ่นจัดเก็บได้ต่อรายได้รวมทั้งหมดและเงินอุดหนุนเฉพาะกิจ (ร้อยละ)	11.79	11.01	11.56	8.89	8.29	7.82	7.67	13.17	6.74	6.57
PS 03 ความสามารถในการเบิกจ่ายงบประมาณของจังหวัด (ร้อยละ)	77.96	70.14	71.87	59.53	69.82	82.78	74.69	89.36	84.05	75.91
PS 04 จำนวนองค์กรชุมชน (แห่งต่อประชากรแสนคน)	127.39	129.32	285.04	297.86	298.92	123.92	124.00	293.11	295.01	295.28

ภาพ ข2 ค่าตัวชี้วัดการพัฒนาจังหวัดหนองบัวลำภู

## คำอธิบายข้อมูล (Metadata)

ตาราง ค1 ความสัมพันธ์ระหว่างชื่อชุดข้อมูลกับรายการสถิติทางการที่จังหวัดเป็นเจ้าของ

ลำดับ	รหัสชุดข้อมูลตามที่กำหนดใน Tmplate1	ชื่อชุดข้อมูล	OS ID	ชื่อรายการสถิติทางการ
1	DataSet_02_11	โครงการชลประทานขนาดเล็ก	0057	จำนวนโครงการชลประทานขนาดเล็ก
2	DataSet_02_18	สถานีสูบน้ำไฟฟ้า	0130	จำนวนสถานีสูบน้ำไฟฟ้า
3	DataSet_02_30	โครงการแก้มลิง	0056	จำนวนโครงการแก้มลิง
4	DataSet_02_31	แผนงานโครงการในการบริหารจัดการน้ำเพื่อการเกษตร	0106	จำนวนแผนงานโครงการในการบริหารจัดการน้ำเพื่อการเกษตร
5	DataSet_02_32	งบประมาณโครงการในการบริหารจัดการน้ำเพื่อการเกษตร	0019	งบประมาณโครงการในการบริหารจัดการน้ำเพื่อการเกษตร
6	DataSet_03_15	รายได้จากการท่องเที่ยว	0213	รายได้จากการท่องเที่ยว (ล้านบาท)
7	DataSet_03_16	จำนวนร้านอาหาร ที่ได้รับการรับรองมาตรฐานของกระทรวงสาธารณสุข	0120	จำนวนร้านอาหาร ที่ได้รับการรับรองมาตรฐานของกระทรวงสาธารณสุข
8	DataSet_03_37	จำนวนผู้เข้าร่วมกิจกรรมเส้นทางท่องเที่ยวแสวงบุญในมิติทางศาสนา	0034	จำนวนกิจกรรมเส้นทางท่องเที่ยวแสวงบุญในมิติทางศาสนา
9	DataSet_03_38	จำนวนสถานที่ที่จัดกิจกรรมอนุรักษ์ดูแลโบราณสถาน/โบราณวัตถุ	0037	จำนวนกิจกรรมอนุรักษ์ดูแลโบราณสถาน/โบราณวัตถุ
10	DataSet_03_39	จำนวนชุมชนที่จัดกิจกรรมท่องเที่ยวชุมชนวิถี	0143	จำนวนแหล่งท่องเที่ยวชุมชนวิถี
11	DataSet_03_40	จำนวนกิจกรรมที่จัดการส่งเสริมประเพณีท้องถิ่น	0033	จำนวนกิจกรรมส่งเสริมประเพณีท้องถิ่น
12	DataSet_03_41	จำนวนครั้งของการประชาสัมพันธ์กิจกรรมเพื่อส่งเสริมการท่องเที่ยวผ่านสื่อดิจิทัล	0048	จำนวนครั้งการประชาสัมพันธ์กิจกรรมเพื่อส่งเสริมการท่องเที่ยวผ่านสื่อดิจิทัล
13	DataSet_03_42	จำนวนสื่อที่ผลิตเพื่อประชาสัมพันธ์เกี่ยวกับการท่องเที่ยว	0135	จำนวนสื่อที่ผลิตเพื่อประชาสัมพันธ์เกี่ยวกับการท่องเที่ยว
14	DataSet_06_01	จำนวนแผนงาน/โครงการของจังหวัดเพื่อพัฒนาโครงสร้างพื้นฐาน	0105	จำนวนแผนงาน/โครงการของจังหวัดเพื่อพัฒนาโครงสร้างพื้นฐาน

ตาราง ค 1 ความสัมพันธ์ระหว่างชื่อชุดข้อมูลกับรายการสถิติทางการที่จังหวัดเป็นเจ้าของ (ต่อ)

ลำดับ	รหัสชุดข้อมูลตามที่กำหนดใน Tmplate1	ชื่อชุดข้อมูล	OS ID	ชื่อรายการสถิติทางการ
15	DataSet_06_02	บุคลากรด้านการท่องเที่ยวที่ได้รับการพัฒนา	0081	จำนวนบุคลากรด้านการท่องเที่ยวที่ได้รับการพัฒนา
16	DataSet_08_01	ข้อพิพาทชุมชน	0040	จำนวนข้อพิพาทชุมชน
17	DataSet_08_02	จำนวนเครือข่ายป้องกันและบรรเทาสาธารณภัยในชุมชน	0054	จำนวนเครือข่ายป้องกันและบรรเทาสาธารณภัยในชุมชน
18	DataSet_08_03	คะแนนการประเมิน ITA ของจังหวัด	0010	คะแนนการประเมิน ITA ของจังหวัด
19	DataSet_08_04	จำนวนสมาชิกเครือข่ายภาคประชาชนในการป้องกันและแก้ไขปัญหาเสพติด	0132	จำนวนสมาชิกเครือข่ายภาคประชาชนในการป้องกันและแก้ไขปัญหาเสพติด
20	DataSet_10_09	โครงการ/กิจกรรมบริหารจัดการขยะและของเสียอันตรายของจังหวัด	0104	จำนวนแผนงาน/โครงการการบริหารจัดการขยะมูลฝอยชุมชนและของเสียอันตราย
21	DataSet_10_10	หมู่บ้าน/ชุมชน ที่ได้รับบริการเก็บขนขยะอันตราย	0140	จำนวนหมู่บ้าน/ชุมชน ที่ได้รับบริการเก็บขนขยะอันตราย
22	DataSet_10_11	พาหนะที่ใช้เก็บขนขยะ	0108	จำนวนพาหนะที่ใช้เก็บขนขยะ
23	DataSet_10_24	งบประมาณการเบิกจ่ายโครงการส่งเสริมการมีส่วนร่วมของชุมชนในการคัดแยกขยะที่ต้นทาง	0018	งบประมาณการเบิกจ่ายโครงการส่งเสริมการมีส่วนร่วมของชุมชนในการคัดแยกขยะที่ต้นทาง
24	DataSet_10_25	หน่วยงานที่เข้าร่วมโครงการส่งเสริมการมีส่วนร่วมของชุมชนในการคัดแยกขยะที่ต้นทาง	0137	จำนวนหน่วยงานที่เข้าร่วมโครงการส่งเสริมการมีส่วนร่วมของชุมชนในการคัดแยกขยะที่ต้นทาง
25	DataSet_10_26	พื้นที่มีปัญหาขยะ	0115	จำนวนพื้นที่มีปัญหาขยะ
26	DataSet_10_27	เครือข่ายชุมชนเพื่อสร้างความร่วมมือในการบริหารจัดการขยะ	0131	จำนวนสมาชิกของเครือข่ายชุมชนเพื่อสร้างความร่วมมือในการบริหารจัดการขยะ
27	DataSet_10_28	สมาชิกของเครือข่ายชุมชนเพื่อสร้างความร่วมมือในการบริหารจัดการขยะ	0053	จำนวนเครือข่ายชุมชนเพื่อสร้างความร่วมมือในการบริหารจัดการขยะ

ตาราง ค 1 ความสัมพันธ์ระหว่างชื่อชุดข้อมูลกับรายการสถิติทางการที่จังหวัดเป็นเจ้าของ (ต่อ)

ลำดับ	รหัสชุดข้อมูลตามที่กำหนดใน Tmplate1	ชื่อชุดข้อมูล	OS ID	ชื่อรายการสถิติทางการ
28	DataSet_10_29	กิจกรรมให้ความรู้และความเข้าใจในการจัดการปัญหาขยะ	0036	จำนวนกิจกรรมให้ความรู้และความเข้าใจในการจัดการปัญหาขยะ
29	DataSet_10_30	แผนงานโครงการบริหารจัดการขยะและของเสียอันตรายของจังหวัด	0055	จำนวนโครงการ/กิจกรรมบริหารจัดการขยะและของเสียอันตรายของจังหวัด
30	DataSet_10_31	ชุมชนที่ได้รับการปรับปรุงและพัฒนาระบบเทคโนโลยีการกำจัดแปรรูปขยะ	0068	จำนวนชุมชนที่ได้รับการปรับปรุงและพัฒนาระบบเทคโนโลยีการกำจัดแปรรูปขยะ
31	DataSet_10_32	พื้นที่ที่ไม่ให้บริการจัดเก็บขยะ	0113	จำนวนพื้นที่ที่ไม่ให้บริการจัดเก็บขยะ
32	DataSet_10_33	ธนาคารขยะ	0073	จำนวนธนาคารขยะ
33	DataSet_10_34	ขยะติดเชื้อ	0171	ปริมาณขยะติดเชื้อ

## คำอธิบายข้อมูล (Metadata)



<https://shorturl.at/hvN13>

# คณะผู้จัดทำ

## คณะผู้จัดทำ

ลำดับ	ตำแหน่ง	องค์ประกอบ
1	ผู้ว่าราชการจังหวัดหนองบัวลำภู	ประธานกรรมการ
2	รองผู้ว่าราชการจังหวัดหนองบัวลำภู (ที่กำกับดูแล สำนักงานสถิติจังหวัดหนองบัวลำภู)	รองประธานกรรมการ
3	ปลัดจังหวัดหนองบัวลำภู	กรรมการ
4	ผู้บังคับการตำรวจภูธรจังหวัดหนองบัวลำภู	กรรมการ
5	นายแพทย์สาธารณสุขจังหวัดหนองบัวลำภู	กรรมการ
6	หัวหน้าสำนักงานจังหวัดหนองบัวลำภู	กรรมการ
7	นายกองค์การบริหารส่วนจังหวัดหนองบัวลำภู	กรรมการ
8	นายกเทศมนตรีเมืองหนองบัวลำภู	กรรมการ
9	คลังจังหวัดหนองบัวลำภู	กรรมการ
10	เกษตรและสหกรณ์จังหวัดหนองบัวลำภู	กรรมการ
11	เกษตรจังหวัดหนองบัวลำภู	กรรมการ
12	ปศุสัตว์จังหวัดหนองบัวลำภู	กรรมการ
13	ผู้อำนวยการสถานีพัฒนาที่ดินหนองบัวลำภู	กรรมการ
14	ผู้อำนวยการโครงการชลประทานหนองบัวลำภู	กรรมการ
15	วัฒนธรรมจังหวัดหนองบัวลำภู	กรรมการ
16	ท่องเที่ยวและกีฬาจังหวัดหนองบัวลำภู	กรรมการ
17	แรงงานจังหวัดหนองบัวลำภู	กรรมการ
18	ประกันสังคมจังหวัดหนองบัวลำภู	กรรมการ
19	ผู้อำนวยการสำนักงานพัฒนาฝีมือแรงงานหนองบัวลำภู	กรรมการ
20	ขนส่งจังหวัดหนองบัวลำภู	กรรมการ
21	อุตสาหกรรมจังหวัดหนองบัวลำภู	กรรมการ
22	พาณิชย์จังหวัดหนองบัวลำภู	กรรมการ
23	พัฒนาการจังหวัดหนองบัวลำภู	กรรมการ
24	ท้องถิ่นจังหวัดหนองบัวลำภู	กรรมการ
25	เจ้าพนักงานที่ดินจังหวัดหนองบัวลำภู	กรรมการ
26	หัวหน้าสำนักงานป้องกันและบรรเทาสาธารณภัยจังหวัดหนองบัวลำภู	กรรมการ
27	ผู้อำนวยการสำนักงานทรัพยากรธรรมชาติและสิ่งแวดล้อมจังหวัด หนองบัวลำภู	กรรมการ
28	พัฒนาสังคมและความมั่นคงของมนุษย์จังหวัดหนองบัวลำภู	กรรมการ
29	ศึกษาธิการจังหวัดหนองบัวลำภู	กรรมการ
30	ผู้อำนวยการแขวงทางหลวงหนองบัวลำภู	กรรมการ
31	ผู้อำนวยการสถานีอุตุนิยมวิทยาจังหวัดหนองบัวลำภู	กรรมการ
32	ประธานหอการค้าจังหวัดหนองบัวลำภู	กรรมการ
33	ประธานสภาอุตสาหกรรมจังหวัดหนองบัวลำภู	กรรมการ
34	นายกสมาคมธุรกิจท่องเที่ยวจังหวัดหนองบัวลำภู	กรรมการ
35	ประธานชมรมนายกองค์การบริหารส่วนตำบลจังหวัดหนองบัวลำภู	กรรมการ
36	ประธานสันนิบาตเทศบาลจังหวัดหนองบัวลำภู	กรรมการ

ลำดับ	ตำแหน่ง	องค์ประกอบ
37	สถิติจังหวัดหนองบัวลำภู	กรรมการและ เลขานุการ
38	ผู้อำนวยการกลุ่มงานยุทธศาสตร์และข้อมูลเพื่อการพัฒนาจังหวัด สำนักงานจังหวัดหนองบัวลำภู	กรรมการและ ผู้ช่วยเลขานุการ
39	ผู้อำนวยการกลุ่มงานวิชาการสถิติและวางแผน สำนักงานสถิติจังหวัด หนองบัวลำภู	กรรมการและ ผู้ช่วยเลขานุการ
40	ผู้อำนวยการกลุ่มปฏิบัติการสถิติ สำนักงานสถิติจังหวัดหนองบัวลำภู	กรรมการและ ผู้ช่วยเลขานุการ