

# แผนพัฒนาสถิติระดับจังหวัด

(พ.ศ. 2566 - 2570)

(ฉบับทบทวน พ.ศ. 2566)

กาญจนบุรี



"Good statistics for decision makers"

คณะกรรมการสถิติระดับจังหวัดกาญจนบุรี

## คำนำ

การพัฒนาประเทศ ทั้งในระดับประเทศ ระดับภารกิจ และระดับพื้นที่ต่างให้ความสำคัญกับการใช้ “สถิติที่มีคุณภาพ” ที่เสมือนเป็นวัตถุดิบหรือต้นน้ำที่เป็นข้อเท็จจริงและองค์ความรู้ของห่วงโซ่คุณค่า (Supply Chain) เพื่อใช้ในการกำหนดนโยบาย เป้าหมายการพัฒนา แผนการดำเนินงาน แผนงบประมาณ และแผนจัดสรรทรัพยากร และติดตามประเมินผลความก้าวหน้าในการดำเนินการพัฒนาในมิติต่าง ๆ ในทุกระดับ เพื่อให้รัฐสามารถกำหนดทิศทาง นโยบาย และตัดสินใจเพื่อพัฒนาคุณภาพชีวิตของประชาชนในประเทศ ตรงตามความต้องการโดยใช้ข้อมูลสถิติที่เป็นหลักฐานหรือข้อมูลทางวิทยาศาสตร์มาเป็นตัวนำในการตัดสินใจ ดำเนินนโยบายด้านต่าง ๆ แต่ในการดำเนินงานเพื่อการบูรณาการแผนการทำงานร่วมกันของหน่วยงานระดับพื้นที่นั้น พบว่า ข้อมูลเพื่อการตัดสินใจในระดับพื้นที่แตกต่างจากราชการส่วนกลาง โดยข้อมูลสถิติระดับพื้นที่ ควรเป็นข้อมูลสถิติที่สะท้อนการดำเนินการของพื้นที่ตามนโยบายของรัฐบาล (Agenda Base) และการแก้ไขปัญหาเชิงพื้นที่ (Area Base) ซึ่งมีความจำเป็นต้องเป็นข้อมูลเชิงลึกและเป็นระบบ โดยต้อง กำหนดประเด็นปัญหา (Paint Point) ที่เป็นนโยบายระดับจังหวัด ที่มีความซับซ้อน และมีความต้องการ ข้อมูลเพื่อการตัดสินใจเฉพาะ

เพื่อให้ตอบโจทย์การดำเนินนโยบายของรัฐให้มีข้อมูลสถิติที่มีคุณภาพ สำนักงานสถิติจังหวัดในฐานะ เป็นหน่วยราชการบริหารส่วนภูมิภาค ที่มีหน้าที่บริหารจัดการข้อมูลสถิติและสารสนเทศสถิติที่สำคัญและ จำเป็นเพื่อสนับสนุนการพัฒนาในระดับพื้นที่ รวมทั้งยังเป็นเลขานุการคณะกรรมการสถิติระดับจังหวัด ซึ่งเป็น กลไกในการขับเคลื่อนให้จังหวัดมีข้อมูลสถิติที่มีคุณภาพตรงตามความต้องการของพื้นที่อย่างแท้จริง และสามารถบูรณาการข้อมูลสถิติดังกล่าว เพื่อตอบโจทย์การพัฒนาในทุกระดับ รวมทั้งเป็นการดำเนินการตาม พระราชบัญญัติสถิติ พ.ศ. 2550 มาตรา 6 (1) กำหนดให้สำนักงานสถิติแห่งชาติมีหน้าที่ในการจัดทำ แผนแม่บทเกี่ยวกับการดำเนินงานทางสถิติของรัฐ เสนอคณะรัฐมนตรีให้ความเห็นชอบ เพื่อให้การดำเนินงาน ด้านสถิติของประเทศมีความเป็นเอกภาพ ข้อมูลสถิติมีมาตรฐาน ลดความซ้ำซ้อนของการจัดทำสถิติ นำไปสู่ การแลกเปลี่ยนข้อมูลระหว่างหน่วยงานภาครัฐและใช้ข้อมูลสถิติ และสารสนเทศร่วมกัน และมาตรา 6 (7) กำหนดให้สำนักงานสถิติแห่งชาติบูรณาการข้อมูล จากหน่วยงานภาครัฐอื่น ๆ เพื่อจัดทำฐานข้อมูลสถิติและ สารสนเทศของประเทศ

ดังนั้น การจัดทำแผนพัฒนาสถิติระดับจังหวัดกาญจนบุรี พ.ศ. 2566 – 2570 ฉบับนี้ มีวัตถุประสงค์หลัก เพื่อให้ได้รายการข้อมูลสถิติที่ใช้ในการจัดทำตัวชี้วัดในการตอบโจทย์ประเด็นปัญหา (Paint Point) ในการ พัฒนาจังหวัด รวมทั้งมีแนวทางในการพัฒนาการจัดเก็บ รวบรวม ข้อมูลสถิติที่สำคัญ จำเป็น สอดคล้องกับ ยุทธศาสตร์ชาติ 20 ปี (พ.ศ. 2561 – 2580) แผนแม่บทภายใต้ยุทธศาสตร์ชาติ 23 ด้าน แผนการปฏิรูป ประเทศ 13 ด้าน เป้าหมายการพัฒนาที่ยั่งยืน (Sustainable Development Goal: SDGs) แผนพัฒนา เศรษฐกิจและสังคมแห่งชาติ ฉบับที่ 13 (พ.ศ. 2566 – 2570) แผนพัฒนาต่างๆ และแผนพัฒนาจังหวัด พ.ศ. 2566 – 2570 ซึ่งได้มีการดำเนินการตามมติคณะกรรมการบูรณาการนโยบายภาค (ก.บ.ภ.) ครั้งที่ 2/2564 เมื่อวันที่ 14 กรกฎาคม 2564 โดยแผนพัฒนาสถิติระดับจังหวัดกาญจนบุรีฉบับนี้ จะใช้ในการติดตาม ผลการพัฒนาสถิติและมีการทบทวนรายการสถิติที่อยู่ในแผนอย่างต่อเนื่อง เพื่อให้มั่นใจได้ว่าจังหวัดกาญจนบุรี จะมีข้อมูลสถิติที่ทันสมัยตามนโยบายการพัฒนาจังหวัด



## สารบัญ

	หน้า
บทที่ 1	บทนำ
	1.1 หลักการและเหตุผล
	1.2 วัตถุประสงค์การจัดทำแผนพัฒนาสถิติระดับจังหวัด
	1.3 แนวทางการจัดทำแผนพัฒนาสถิติระดับจังหวัด
	1.4 คำอธิบายศัพท์
บทที่ 2	นโยบายและยุทธศาสตร์ที่เกี่ยวข้องกับการพัฒนาในระดับจังหวัด
	2.1 การศึกษานโยบายและยุทธศาสตร์ที่เกี่ยวข้องกับการพัฒนาในระดับจังหวัด
	2.3 การวิเคราะห์สถานการณ์ แนวโน้ม การพัฒนาในระดับจังหวัด
บทที่ 3	รายการข้อมูลสถิติทางการที่เกี่ยวข้องกับการพัฒนาในระดับจังหวัด
	3.1 ประเด็นการพัฒนาที่ 1 : การพัฒนาคุณภาพชีวิตประชาชนในทุกมิติ
	3.2 ประเด็นการพัฒนาที่ 2 : การพัฒนาเมืองให้น่าอยู่เป็นมิตรต่อสิ่งแวดล้อม
	3.3 ประเด็นการพัฒนาที่ 3 : การพัฒนาระบบเกษตรกรรมอย่างครบวงจร
	3.4 ประเด็นการพัฒนาที่ 4 : การพัฒนาการท่องเที่ยวอัตลักษณ์คุณค่าสูง และเติบโตอย่างยั่งยืน
	3.5 ประเด็นการพัฒนาที่ 5 : การพัฒนาการค้า การลงทุน อุตสาหกรรม และเขตเศรษฐกิจพิเศษ
บทที่ 4	สถานการณ์สถิติทางการ
บทที่ 5	ข้อเสนอแนะการพัฒนาการรวบรวมข้อมูลและแผนปฏิบัติการพัฒนาสถิติทางการ
ภาคผนวก	
	ภาคผนวก ก การวิเคราะห์ประเด็นการพัฒนาจังหวัด ภายใต้แผนพัฒนาจังหวัดที่เป็นปัจจุบันที่สอดคล้องกับนโยบายและยุทธศาสตร์ต่าง ๆ ที่เกี่ยวข้องกับการพัฒนาในระดับจังหวัด
	ภาคผนวก ข ตัวชี้วัดการพัฒนาจังหวัด
	ภาคผนวก ค คำอธิบายข้อมูล (Matadata)



## สารบัญภาพ

	หน้า	
ภาพ 1	แนวคิดการพัฒนาสถิติทางการ	3
ภาพ 2	กรอบแนวคิดการวิเคราะห์นโยบายและยุทธศาสตร์ที่เกี่ยวข้องกับการพัฒนาในระดับจังหวัด	7
ภาพ 3	ยุทธศาสตร์ชาติ 6 ด้านและการแปลงยุทธศาสตร์สู่การปฏิบัติ	8
ภาพ 4	17 เป้าหมายการพัฒนาที่ยั่งยืน	12
ภาพ 5	การจัดกลุ่ม SDGs ตามปัจจัยที่เชื่อมโยงกันใน 5 มิติ (5P)	13
ภาพ 6	การเชื่อมโยงยุทธศาสตร์ระดับประเทศสู่แผนพัฒนาจังหวัดกาญจนบุรี (พ.ศ. 2566 - 2570)	26
ภาพ 7	ดัชนีการพัฒนากาพรวมของจังหวัดกาญจนบุรีเทียบกับค่ากลางประเทศ	30
ภาพ 8	ดัชนีด้านการพัฒนาคน (People) ของจังหวัดกาญจนบุรีเทียบกับค่ากลางประเทศ	31
ภาพ 9	ดัชนีการพัฒนาด้านเศรษฐกิจและความมั่งคั่ง (Prosperity) ของจังหวัดกาญจนบุรี เทียบกับค่ากลางประเทศ	32
ภาพ 10	ดัชนีการพัฒนาด้านสิ่งแวดล้อม (Planet) ของจังหวัดกาญจนบุรีเทียบกับค่ากลางประเทศ	33
ภาพ 11	ดัชนีการพัฒนาด้านสันติภาพและยุติธรรม (Peace) ของจังหวัดกาญจนบุรีเทียบกับค่ากลาง ประเทศ	34
ภาพ 12	ดัชนีการพัฒนาด้านความเป็นหุ้นส่วนพัฒนา (Partnership) ของจังหวัดกาญจนบุรีเทียบ กับค่ากลางประเทศ	35
ภาพ 13	ห่วงโซ่คุณค่า (Value Chain) “การพัฒนาคุณภาพชีวิตประชาชนในทุกมิติ”	38
ภาพ 14	ห่วงโซ่คุณค่า (Value Chain) “พื้นที่สีเขียวของจังหวัดกาญจนบุรี”	55
ภาพ 15	ห่วงโซ่คุณค่า (Value Chain) “การจัดการสิ่งแวดล้อมและมลภาวะจังหวัดกาญจนบุรี”	56
ภาพ 16	ห่วงโซ่คุณค่า (Value Chain) “การเกษตร”	77
ภาพ 17	ห่วงโซ่คุณค่า (Value Chain) “การพัฒนาระบบเกษตรกรรมอย่างครบวงจร จังหวัดกาญจนบุรี”	76
ภาพ 18	ห่วงโซ่คุณค่า (Value Chain) “ทุเรียนกาญจนบุรี”	86
ภาพ 19	ห่วงโซ่คุณค่า (Value Chain) “การท่องเที่ยว”	96
ภาพ 20	ห่วงโซ่คุณค่า (Value Chain) “การท่องเที่ยวของจังหวัดกาญจนบุรี”	97
ภาพ 21	ห่วงโซ่คุณค่า (Value Chain) “การท่องเที่ยวเชิงอนุรักษ์ทางธรรมชาติ ”	109
ภาพ 22	ห่วงโซ่คุณค่า (Value Chain) “การพัฒนาเขตเศรษฐกิจพิเศษของจังหวัดกาญจนบุรี”	121
ภาพ 23	แผนภูมิแสดงสถานการณ์ข้อมูลสถิติทางการ	130
ภาพ 24	แผนภูมิแสดงสถานการณ์ข้อมูลสถิติทางการของประเด็น “การพัฒนาคุณภาพชีวิต ประชาชนในทุกมิติ”	130
ภาพ 25	แผนภูมิแสดงสถานการณ์ข้อมูลสถิติทางการของประเด็น “พื้นที่สีเขียวของจังหวัดกาญจนบุรี”	131

## สารบัญภาพ (ต่อ)

	หน้า
ภาพ 26	แผนภูมิแสดงสถานการณ์ข้อมูลสถิติทางการของประเด็น “การจัดการสิ่งแวดล้อมและมลภาวะจังหวัดกาญจนบุรี” 131
ภาพ 27	แผนภูมิแสดงสถานการณ์ข้อมูลสถิติทางการของประเด็น “การพัฒนาระบบเกษตรกรรมอย่างครบวงจรจังหวัดกาญจนบุรี” 131
ภาพ 28	แผนภูมิแสดงสถานการณ์ข้อมูลสถิติทางการของประเด็น “ทุเรียนกาญจนบุรี” 132
ภาพ 29	แผนภูมิแสดงสถานการณ์ข้อมูลสถิติทางการของประเด็น “การท่องเที่ยวของจังหวัดกาญจนบุรี” 132
ภาพ 30	แผนภูมิแสดงสถานการณ์ข้อมูลสถิติทางการของประเด็น “การท่องเที่ยวเชิงอนุรักษ์ทางธรรมชาติ” 132
ภาพ 31	แผนภูมิแสดงสถานการณ์ข้อมูลสถิติทางการของประเด็น “การพัฒนาเขตเศรษฐกิจพิเศษของจังหวัดกาญจนบุรี” 133
ภาพ ก1	การวิเคราะห์ประเด็นการพัฒนาจังหวัด ภายใต้แผนพัฒนาจังหวัดที่เป็นปัจจุบันที่สอดคล้องกับนโยบายและยุทธศาสตร์ต่าง ๆ ที่เกี่ยวข้องกับการพัฒนาในระดับจังหวัด 170
ภาพ ก2	ดัชนีรวมการพัฒนาจังหวัด 174
ภาพ ก3	แผนที่ดัชนีรวมการพัฒนาจังหวัด 175
ภาพ ก4	ดัชนีผสม มิติการพัฒนาคน (People) 176
ภาพ ก5	แผนที่ดัชนีผสม มิติการพัฒนาคน (People) 177
ภาพ ก6	ดัชนีผสม มิติเศรษฐกิจและความมั่งคั่ง (Prosperity) 178
ภาพ ก7	แผนที่ดัชนีผสม มิติเศรษฐกิจและความมั่งคั่ง (Prosperity) 179
ภาพ ก8	ดัชนีผสม มิติสิ่งแวดล้อม (Planet) 180
ภาพ ก9	แผนที่ดัชนีผสม มิติสิ่งแวดล้อม (Planet) 181
ภาพ ก10	ดัชนีผสม มิติสันติภาพและยุติธรรม (Peace) 182
ภาพ ก11	แผนที่ดัชนีผสม มิติสันติภาพและยุติธรรม (Peace) 183
ภาพ ก12	ดัชนีผสม มิติความเป็นหุ้นส่วนการพัฒนา (Partnership) 184
ภาพ ก13	แผนที่ดัชนีผสม มิติความเป็นหุ้นส่วนการพัฒนา (Partnership) 185
ภาพ ก14	ดัชนีการพัฒนาระดับจังหวัดกาญจนบุรี 186
ภาพ ก15	คำอธิบายข้อมูลส่วนหลัก (Mandatory Metadata) 14 รายการ 190
ภาพ ก16	คำอธิบายข้อมูลที่เป็นทางเลือก (Optional Metadata) 192

## สารบัญตาราง

		หน้า
ตาราง 1	ความสอดคล้องระหว่างประเด็นหมุดหมายตาม แผนพัฒนาเศรษฐกิจและสังคมแห่งชาติ ฉบับที่ 13 และประเด็นการพัฒนาจังหวัดของแผนพัฒนาจังหวัดฯ	16
ตาราง 2	การวิเคราะห์ประเด็นการพัฒนาจังหวัดภายใต้แผนพัฒนาจังหวัดที่เป็นปัจจุบัน ที่สอดคล้องกับยุทธศาสตร์ชาติ (พ.ศ. 2561 – 2580)	17
ตาราง 3	การวิเคราะห์ประเด็นการพัฒนาจังหวัดภายใต้แผนพัฒนาจังหวัดที่เป็นปัจจุบัน ที่สอดคล้องกับแผนแม่บทภายใต้ยุทธศาสตร์ชาติ	17
ตาราง 4	การวิเคราะห์ประเด็นการพัฒนาจังหวัดภายใต้แผนพัฒนาจังหวัดที่เป็นปัจจุบัน ที่สอดคล้องกับแผนการปฏิรูปประเทศ 13 ด้าน	19
ตาราง 5	การวิเคราะห์ประเด็นการพัฒนาจังหวัดภายใต้แผนพัฒนาจังหวัดที่เป็นปัจจุบัน ที่สอดคล้องกับ แผนพัฒนาเศรษฐกิจและสังคมแห่งชาติ ฉบับที่ 13	20
ตาราง 6	การวิเคราะห์ประเด็นการพัฒนาจังหวัดภายใต้แผนพัฒนาจังหวัดที่เป็นปัจจุบัน ที่สอดคล้องกับเป้าหมายการพัฒนาที่ยั่งยืน (SDGs)	20
ตาราง 7	การวิเคราะห์ประเด็นการพัฒนาจังหวัดภายใต้แผนพัฒนาจังหวัดที่เป็นปัจจุบัน ที่สอดคล้องกับ กรอบแผนพัฒนาภาคกลาง (พ.ศ. 2566 - 2570)	22
ตาราง 8	การวิเคราะห์ประเด็นการพัฒนาจังหวัดภายใต้แผนพัฒนาจังหวัดที่เป็นปัจจุบัน ที่สอดคล้องกับ แผนพัฒนากลุ่มจังหวัดภาคกลางตอนล่าง 1 (พ.ศ. 2566 – 2570)	24
ตาราง 9	การวิเคราะห์ประเด็นการพัฒนาจังหวัด ภายใต้แผนพัฒนาจังหวัดที่เป็นปัจจุบัน ที่สอดคล้องกับนโยบายและยุทธศาสตร์ต่าง ๆ ที่เกี่ยวข้องกับแผนพัฒนาจังหวัด กาญจนบุรี (พ.ศ. 2566 – 2570)	25
ตาราง 10	ผังสถิติทางการ “การพัฒนาคุณภาพชีวิตประชาชนในทุกมิติ”	40
ตาราง 11	ผังสถิติทางการ “พื้นที่สีเขียวของจังหวัดกาญจนบุรี”	58
ตาราง 12	ผังสถิติทางการ “การจัดการสิ่งแวดล้อมและมลภาวะจังหวัดกาญจนบุรี”	66
ตาราง 13	ผังสถิติทางการ “การพัฒนาระบบเกษตรกรรมอย่างครบวงจรจังหวัดกาญจนบุรี”	80
ตาราง 14	ผังสถิติทางการ “ทุเรียนกาญจนบุรี”	88
ตาราง 15	ผังสถิติทางการ “การท่องเที่ยวของจังหวัดกาญจนบุรี”	99
ตาราง 16	ผังสถิติทางการ “การท่องเที่ยวเชิงอนุรักษ์ทางธรรมชาติ”	111
ตาราง 17	ผังสถิติทางการ “การพัฒนาเขตเศรษฐกิจพิเศษของจังหวัด”	123
ตาราง 18	จำนวนบัญชีสถิติทางการ จำแนกตามชุดข้อมูล ความพร้อมเผยแพร่ของข้อมูล และความเป็นเจ้าของข้อมูล	135
ตาราง 19	บัญชีสถิติทางการที่ส่วนกลางเป็นเจ้าของข้อมูล จำแนกตามความพร้อมเผยแพร่ของข้อมูล	136
ตาราง 20	บัญชีสถิติทางการที่หน่วยงานในจังหวัดเป็นเจ้าของข้อมูล จำแนกตามความพร้อมเผยแพร่ของข้อมูล	153
ตาราง 21	แนวทางการพัฒนาบัญชีสถิติทางการที่มีความพร้อมเผยแพร่ของข้อมูลเป็น Tier 1 ที่หน่วยงานในจังหวัดเป็นเจ้าของข้อมูล	157

## สารบัญตาราง

ตาราง 22	แนวทางการพัฒนาบัญชีสถิติทางการที่มีความพร้อมเผยแพร่ของข้อมูลเป็น Tier 1 ที่หน่วยงานในจังหวัดเป็นเจ้าของข้อมูล	166
ตาราง 23	ค่าตัวชี้วัดการพัฒนาระดับจังหวัดกาญจนบุรี	187
ตาราง 24	รายละเอียดคำอธิบายข้อมูลส่วนหลัก (Mandatory Metadata) 14 รายการ	191
ตาราง 25	คำอธิบายข้อมูลส่วนที่เป็นทางเลือก (Optional Metadata) สำหรับชุดข้อมูลภาครัฐ: ประเภทข้อมูลระเบียบ	193
ตาราง 26	คำอธิบายข้อมูลส่วนที่เป็นทางเลือก (Optional Metadata) สำหรับชุดข้อมูลภาครัฐ: ประเภทข้อมูลสถิติ	194
ตาราง 27	คำอธิบายข้อมูลส่วนที่เป็นทางเลือก (Optional Metadata) สำหรับชุดข้อมูลภาครัฐ: ประเภทข้อมูลภูมิศาสตร์สารสนเทศ	196
ตาราง 28	คำอธิบายข้อมูล “กลุ่มเกษตรกรผู้ปลูกทุเรียนที่ขึ้นทะเบียนกับองค์กรเกษตรกร”	199
ตาราง 29	คำอธิบายข้อมูล “ผู้ปลูกทุเรียนที่ขึ้นทะเบียนองค์กรเกษตรกร”	200
ตาราง 30	คำอธิบายข้อมูล “การจัดกิจกรรมให้ความรู้ในการปลูกทุเรียน”	201
ตาราง 31	คำอธิบายข้อมูล “พื้นที่เพาะปลูกของกลุ่มไม้ผลทองผาภูมิ”	202
ตาราง 32	คำอธิบายข้อมูล “พื้นที่เก็บเกี่ยวผลผลิตทุเรียนของกลุ่มไม้ผลทองผาภูมิ”	203
ตาราง 33	คำอธิบายข้อมูล “การผลิตทุเรียนของกลุ่มไม้ผลทองผาภูมิ”	204
ตาราง 34	คำอธิบายข้อมูล “สมาชิกกลุ่มไม้ผลทองผาภูมิที่มีการจำหน่ายทุเรียนหน้าสวน”	205
ตาราง 35	คำอธิบายข้อมูล “สมาชิกกลุ่มไม้ผลทองผาภูมิที่มีการจำหน่ายทุเรียนออนไลน์”	206
ตาราง 36	คำอธิบายข้อมูล “มูลค่าการจำหน่ายทุเรียนทั้งสิ้นของกลุ่มไม้ผลทองผาภูมิ”	207
ตาราง 37	คำอธิบายข้อมูล “สมาชิกกลุ่มไม้ผลทองผาภูมิที่ได้รับการอบรมเข้าสู่ระบบมาตรฐาน GAP”	208
ตาราง 38	คำอธิบายข้อมูล “สมาชิกกลุ่มไม้ผลทองผาภูมิที่ได้รับการรับรองแหล่งผลิตทุเรียน GAP”	209
ตาราง 39	คำอธิบายข้อมูล “แปลงที่ได้รับการรับรองแหล่งผลิตทุเรียน GAP”	210
ตาราง 40	คำอธิบายข้อมูล “ช่องทางการจำหน่ายทุเรียนของกลุ่มไม้ผลทองผาภูมิ”	211
ตาราง 41	คำอธิบายข้อมูล “ปัญหา ความต้องการ และแนวทางผู้ปลูกไม้ผลจังหวัดกาญจนบุรี”	212
ตาราง 42	คำอธิบายข้อมูล “การจัดกิจกรรมให้ความรู้การท่องเที่ยวเชิงอนุรักษ์”	213
ตาราง 43	คำอธิบายข้อมูล “รายชื่อผู้ขึ้นทะเบียนกับองค์กรเกษตรกร (การท่องเที่ยวเชิงอนุรักษ์ทางธรรมชาติ)”	214
ตาราง 44	คำอธิบายข้อมูล “การประชุมสมาชิกเพื่อส่งเสริมการท่องเที่ยวและแก้ไขปัญหาของสมาชิกสภาอุตสาหกรรมการท่องเที่ยว”	215
ตาราง 45	คำอธิบายข้อมูล “เครือข่ายเกษตรกรข้อมูลการท่องเที่ยวเชิงอนุรักษ์ธรรมชาติ”	216
ตาราง 46	คำอธิบายข้อมูล “สมาชิกสภาอุตสาหกรรมการท่องเที่ยวจังหวัดกาญจนบุรี”	217
ตาราง 47	คำอธิบายข้อมูล “สมาชิกสมาคมชาวแพชาวเรือจังหวัดกาญจนบุรี”	218
ตาราง 48	คำอธิบายข้อมูล “ผู้ประกอบการแพท่องเที่ยวทั้งสิ้น”	219



## สารบัญตาราง (ต่อ)

		หน้า
ตาราง 49	คำอธิบายข้อมูล “รถเก็บขยะมูลฝอย”	220
ตาราง 50	คำอธิบายข้อมูล “โครงการแก้ไขปัญหาล้างแวล้อมและมูลพิษ”	221
ตาราง 51	คำอธิบายข้อมูล “นวัตกรรมและเทคโนโลยีที่ลดการเกิดขยะ/ของเสียและลดการใช้สารเคมี”	222
ตาราง 52	คำอธิบายข้อมูล “นวัตกรรมและเทคโนโลยีการรีไซเคิล”	223
ตาราง 53	คำอธิบายข้อมูล “เขตพื้นที่ที่มีปัญหาล้างแวล้อม”	224
ตาราง 54	คำอธิบายข้อมูล “มูลค่าของผลิตภัณฑ์/สินค้าเกษตรแปรรูป”	225
ตาราง 55	คำอธิบายข้อมูล “ผลิตภัณฑ์/สินค้าที่ผ่านการจดทะเบียนตราสินค้า”	226
ตาราง 56	คำอธิบายข้อมูล “นักธุรกิจที่ได้รับการอบรมหลักสูตรการลงทุนในทวาย”	227
ตาราง 57	คำอธิบายข้อมูล “ผู้ประกอบการที่ได้รับการอบรมหลักสูตรเพื่อการส่งออก”	228
ตาราง 58	คำอธิบายข้อมูล “แรงงานที่มีทักษะด้านดิจิทัลผ่านเกณฑ์มาตรฐานสากลในระดับต่างๆ”	229

## บทนำ

### 1.1 หลักการและเหตุผล

“สถิติ” เป็นข้อมูลที่เกิดจากการจัดเก็บหรือบันทึกข้อมูลที่อยู่รอบตัวเราให้อยู่ในรูปข้อความหรือตัวเลขและนำมาประมวลผลเพื่อใช้ในการวัด ประเมินค่า หรือใช้สถิติเป็นเกณฑ์มาตรฐานสำหรับเปรียบเทียบ การเปลี่ยนแปลงของอดีตและปัจจุบัน ไปจนถึงใช้คาดการณ์ในอนาคต ทำให้สถิติมีความสำคัญต่อทุกระดับ การขับเคลื่อนการพัฒนาประเทศ รัฐบาลจำเป็นต้องมีข้อมูลต่าง ๆ เพื่อใช้ในการกำหนดนโยบาย ยุทธศาสตร์ วางแผน และติดตามความก้าวหน้าการดำเนินงานตามนโยบายต่าง ๆ โดยเฉพาะอย่างยิ่ง “องค์ความรู้จากสถิติที่เกี่ยวกับสถานการณ์ด้านเศรษฐกิจ สังคม และทรัพยากรธรรมชาติและสิ่งแวดล้อมของประเทศ เพื่อกำหนดนโยบาย ขับเคลื่อน และติดตามประเมินผลการดำเนินนโยบายต่าง ๆ”

ด้วยพัฒนาการทางคอมพิวเตอร์และเทคโนโลยีสารสนเทศที่เปลี่ยนแปลงอย่างรวดเร็วทำให้ระบบการจัดเก็บข้อมูลสถิติของประเทศเป็น “ระบบสถิติแบบกระจายงาน” กล่าวคือ หน่วยงานภาครัฐต่างมีระบบจัดเก็บข้อมูลทั้งที่ได้จากการบริหารงาน งานทะเบียน และจากความต้องการเฉพาะของหน่วยงาน เพื่อประมวลเป็นสถิติและสารสนเทศตามความต้องการของหน่วยงานเป็นหลัก ซึ่งการดำเนินงานดังกล่าวมีข้อดีคือ ทำให้หน่วยงานมีข้อมูลใช้เพื่อการตัดสินใจตามภารกิจของหน่วยงานได้ตรงความต้องการ สะดวก และรวดเร็ว แต่ในขณะเดียวกัน การกำหนดนโยบายหรือทิศทางการพัฒนาประเทศควรพัฒนาบนพื้นฐานที่เห็นภาพองค์รวมของทุกส่วนที่เกี่ยวข้อง ไม่อาจพิจารณาแยกส่วนระหว่างด้านเศรษฐกิจ สังคม และสิ่งแวดล้อม จึงจำเป็นต้องมีข้อมูลที่บูรณาการกันเพื่อสะท้อนให้ผู้กำหนดนโยบายได้เห็นภาพรวมผ่านเป้าหมาย เป้าประสงค์และตัวชี้วัดอย่างแท้จริง ด้วยสาเหตุดังกล่าว จึงทำให้เกิดปัญหาเมื่อผู้ใช้หรือผู้บริหารต้องการนำข้อมูลจากต่างหน่วยงานมาใช้ประโยชน์ร่วมกันทำได้ยาก เพราะแต่ละหน่วยงานต่างมีวิธีการ วัตถุประสงค์ และการจัดเก็บข้อมูลที่แตกต่างกัน

ดังนั้น การที่สังคมไทยจะมีข้อมูลสถิติเพื่อสนับสนุนการวางแผนการพัฒนาประเทศในทิศทางที่ดีขึ้น จำเป็นต้องมีการบริหารจัดการระบบสถิติของประเทศเพื่อแก้ไขปัญหาดังกล่าว โดยสำนักงานสถิติแห่งชาติได้จัดทำแผนแม่บทระบบสถิติประเทศไทยขึ้นเป็นครั้งแรกในปี พ.ศ. 2554 และแผนแม่บทระบบสถิติประเทศไทย ฉบับที่ 2 (พ.ศ. 2559 – 2565) เพื่อให้การแปลงแผนแม่บทระบบสถิติประเทศไทยไปสู่การปฏิบัติเป็นไปอย่างมีประสิทธิภาพ และเกิดผลสัมฤทธิ์อย่างเป็นรูปธรรม สอดรับกับรัฐธรรมนูญแห่งราชอาณาจักรไทย พ.ศ. 2560 มาตรา 258 ข(2) “ให้มีการบูรณาการ

#### PAIN POINT ของผู้ใช้ข้อมูลภาครัฐ

- data silo ต่างระบบจัดเก็บต่างเจ้าของ
- วิธีการและช่วงเวลาในการจัดเก็บที่ต่างกัน
- คำนียามต่างกันตามภารกิจ/กฎหมายของหน่วยงาน
- นำมาใช้ประโยชน์ร่วมกันยาก
- ข้อจำกัดด้านบุคลากรและงบประมาณ
- มีข้อมูลซ้ำซ้อน
- มี Data Gap แต่ไม่มีหน่วยงานรับผิดชอบ
- ข้อมูลไม่ถูกต้อง
- ข้อมูลไม่เป็นปัจจุบัน
- มีข้อมูลแต่ผู้ใช้ไม่สามารถเข้าถึงได้

ฐานข้อมูลของหน่วยงานของรัฐทุกหน่วยงานเข้าด้วยกัน เพื่อให้เป็นระบบข้อมูลเพื่อการบริหารราชการแผ่นดิน และการบริการประชาชน” ทั้งในระดับภารกิจ (กระทรวง กรม) และระดับพื้นที่ (จังหวัด)

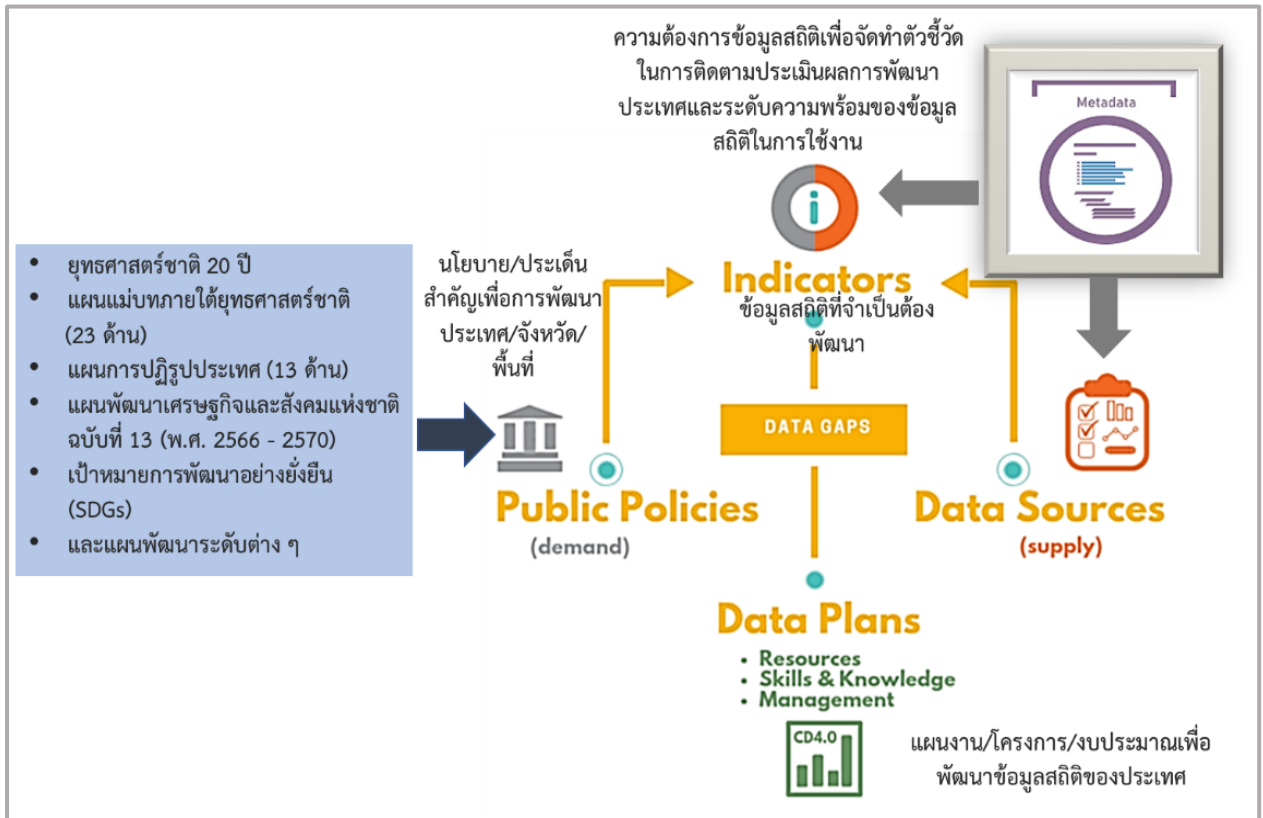
สำนักงานสถิติจังหวัดในฐานะฝ่ายเลขานุการคณะกรรมการสถิติระดับจังหวัดได้มีการพัฒนาข้อมูลสถิติ และสารสนเทศระดับพื้นที่ร่วมกับหน่วยงานที่เกี่ยวข้องในระดับพื้นที่ ผ่านกลไกของคณะกรรมการสถิติระดับจังหวัด คณะทำงานสถิติระดับจังหวัด โดยได้มีการจัดทำแผนพัฒนาสถิติระดับจังหวัด ขึ้นเป็นครั้งแรก ในปี พ.ศ. 2557 ผลลัพธ์คือได้ชุดข้อมูลที่ตอบโจทย์ยุทธศาสตร์จังหวัด ผลิตภัณฑ์ที่มีศักยภาพ (Product Champion) ประเด็นปัญหาสำคัญ (Critical Issue) และแผนพัฒนาสถิติระดับจังหวัด ซึ่งเป็นกรอบแนวทางการดำเนินงานเพื่อการพัฒนาการจัดเก็บข้อมูลสถิติที่สำคัญและจำเป็นต่อการบริหารงานยุทธศาสตร์จังหวัด โดยมีแผนพัฒนาจังหวัด และแผนปฏิบัติราชการประจำปี เป็นกลไกในการเชื่อมโยงความต้องการข้อมูลกับแนวทางการพัฒนาข้อมูลสถิติระดับจังหวัด เพื่อให้ได้สถิติทางการ (Official Statistics) ระดับจังหวัด คือ รายการข้อมูลสถิติที่สำคัญและจำเป็นที่ใช้สนับสนุนการตัดสินใจ ที่ได้มาจากกระบวนการจัดทำแผนพัฒนาจังหวัด และแผนปฏิบัติราชการประจำปี ที่นำไปสู่การจัดสรรงบประมาณในแผนงานและโครงการประจำปีของจังหวัด ประกอบด้วย ปัจจัยสู่ความสำเร็จ (Critical Success Factor) ตัวชี้วัด (Key Performance Indicator) และข้อมูลพื้นฐานที่สำคัญ (Baseline Data) รวมทั้งคำอธิบายข้อมูลสถิติทางการ (Official Statistics Metadata) ซึ่งเป็นการอธิบายข้อมูลที่ส่วนราชการดำเนินการจัดเก็บข้อมูลดังกล่าว โดยการขับเคลื่อนจัดทำแผนพัฒนาสถิติระดับจังหวัด (พ.ศ. 2566 – 2570) ดำเนินการผ่านกลไกคณะกรรมการสถิติระดับจังหวัดเพื่อสร้างการมีส่วนร่วม โดยยึดหลักแนวคิด “Demand-Driven” ที่ต้องการผลิตสถิติทางการที่มีคุณภาพบนพื้นฐานของความต้องการใช้สถิติอย่างแท้จริงที่สอดคล้องกับนโยบายสำคัญของประเทศ ได้แก่

- ยุทธศาสตร์ชาติ 20 ปี (พ.ศ. 2561 – 2580)
- แผนแม่บทภายใต้ยุทธศาสตร์ชาติ (23 ด้าน)
- แผนการปฏิรูปประเทศ (13 ด้าน)
- แผนพัฒนาเศรษฐกิจและสังคมแห่งชาติ ฉบับที่ 13 (พ.ศ. 2566 – 2570)
- เป้าหมายการพัฒนาที่ยั่งยืน (Sustainable Development Goals: SDGs) ที่เชื่อมโยงกับกรอบการจัดทำแผนพัฒนาเศรษฐกิจและสังคมแห่งชาติ ฉบับที่ 13 (พ.ศ. 2566 – 2570)
- แผนยุทธศาสตร์และแผนพัฒนาระดับต่าง ๆ ในประเด็นที่เกี่ยวข้องกับยุทธศาสตร์การพัฒนาจังหวัด
- แผนพัฒนาจังหวัด พ.ศ. 2566 – 2570<sup>1</sup>

เพื่อให้ได้รายการข้อมูลสถิติที่ใช้ในการจัดทำตัวชี้วัดในการติดตามผลการพัฒนาประเทศในแต่ละระดับ โดยเฉพาะในระดับพื้นที่ ซึ่งต้องตรวจสอบสถานะรายการข้อมูลสำคัญที่ภาครัฐมีอยู่ (Data Supply) ว่ามีหน่วยงานเจ้าของข้อมูลหรือไม่ (หากเป็นข้อมูลที่เจ้าของข้อมูลเป็นหน่วยงานส่วนราชการส่วนกลาง สำนักงานสถิติแห่งชาติจะทำหน้าที่ประสานต่อไป) ถ้ารายการข้อมูลสถิติมีหน่วยงานเจ้าของข้อมูลแล้ว หน่วยงานเจ้าของข้อมูลจำเป็นต้องจัดทำคำอธิบายข้อมูลหรือเมทาดาทา (Metadata) เพื่อลงทะเบียน

<sup>1</sup> นโยบาย หลักเกณฑ์ วิธีการจัดทำแผนพัฒนาจังหวัด และแผนพัฒนากลุ่มจังหวัด พ.ศ. 2566 – 2570 (มติคณะกรรมการบูรณาการนโยบายภาค (ก.บ.ภ.) ครั้งที่ 2/2564 เมื่อวันที่ 14 กรกฎาคม 2564) โดยให้จังหวัดและกลุ่มจังหวัดดำเนินการจัดทำแผนพัฒนาจังหวัด และแผนพัฒนากลุ่มจังหวัด พ.ศ. 2566 – 2570 เพื่อให้แผนทันสถานการณ์ และใช้เป็นกรอบและทิศทางในการจัดทำแผนปฏิบัติราชการประจำปีของจังหวัดและกลุ่มจังหวัด ประจำปีงบประมาณ พ.ศ. 2566 – 2570

นำเข้าสู่ระบบบัญชีข้อมูลภาครัฐหรือ GD Catalog เพื่อให้บริการและให้แน่ใจว่ามีข้อมูลสถิติที่สามารถใช้ในการประเมินและติดตามผลตัวชี้วัดการพัฒนาประเทศในแต่ละระดับได้ ดังภาพ 1



ภาพ 1 แนวคิดการพัฒนาสถิติทางการ

แต่หากมีความจำเป็นต้องมีข้อมูลใดแต่พบว่ายังไม่มีหน่วยงานดำเนินการจัดทำข้อมูล คณะกรรมการสถิติระดับจังหวัดจะพิจารณาขอหมายหน่วยงานจัดทำข้อมูลนั้น ซึ่งกระบวนการดังกล่าวจะนำไปสู่การพัฒนาการจัดทำข้อมูลสถิติทางการในระดับพื้นที่ให้มีข้อมูลที่เพียงพอและตอบโจทย์ความต้องการใช้งานจริงตามความต้องการของผู้ใช้งานได้ รวมทั้งมีข้อมูลสำหรับใช้ในการติดตามและประเมินผลการพัฒนาระดับพื้นที่อย่างถูกต้องและมีธรรมาภิบาล ดังนั้น คณะกรรมการสถิติระดับจังหวัดจึงได้จัดทำแผนพัฒนาสถิติระดับจังหวัดกาญจนบุรีฉบับนี้ขึ้น เพื่อเป็นเครื่องมือสำคัญในการกำหนดกรอบแนวทางการดำเนินงานเพื่อการพัฒนาการจัดทำข้อมูลสถิติที่สำคัญและจำเป็นต่อการบริหารงานของจังหวัด

## 1.2 วัตถุประสงค์การจัดทำแผนพัฒนาสถิติระดับจังหวัด

- 1.2.1 เพื่อศึกษาและวิเคราะห์นโยบายและยุทธศาสตร์ตามยุทธศาสตร์ชาติ 20 ปี (พ.ศ. 2561 – 2580) แผนแม่บทภายใต้ยุทธศาสตร์ชาติ (23 ด้าน) แผนการปฏิรูปประเทศ (13 ด้าน) แผนพัฒนาเศรษฐกิจและสังคมแห่งชาติ ฉบับที่ 13 (พ.ศ. 2566 – 2570) เป้าหมายการพัฒนาที่ยั่งยืน (Sustainable Development Goals: SDGs) กรอบแผนพัฒนาภาค (พ.ศ. 2566 – 2570) และแผนพัฒนาภูมิภาค (พ.ศ. 2566 – 2570) หรือแผนพัฒนาจังหวัด (พ.ศ. 2566 – 2570) หรือนโยบายของผู้บริหารในจังหวัด

- 1.2.2 เพื่อจัดทำรายการข้อมูลสถิติทางการที่เกี่ยวข้องกับการพัฒนาในระดับจังหวัดที่สอดคล้องกับแผนยุทธศาสตร์และแผนพัฒนาระดับต่าง ๆ พร้อมทั้งกำหนดหน่วยงานที่มีหน้าที่รับผิดชอบในการจัดทำข้อมูลที่ยังไม่มีหน่วยงานใดดำเนินการ และเชื่อมโยง/บูรณาการข้อมูลในระดับพื้นที่
- 1.2.3 เพื่อสร้างวัฒนธรรมการใช้ข้อมูลสถิติ สนับสนุนการตัดสินใจในระดับพื้นที่ ตลอดจนสร้างโอกาสการเข้าถึงข้อมูลในระดับพื้นที่ของประชาชน
- 1.2.4 เพื่อสร้างเครือข่าย การมีส่วนร่วมของหน่วยงานในระดับพื้นที่ในการผลิตข้อมูลทางสถิติ และการประยุกต์ใช้ข้อมูลเพื่อการตัดสินใจอย่างมีประสิทธิภาพ
- 1.2.5 เพื่อพัฒนาบุคลากรด้านสถิติของหน่วยงานที่เกี่ยวข้อง ให้มีความเป็นมืออาชีพด้านข้อมูลสถิติ และสารสนเทศที่สนับสนุนการพัฒนาในระดับพื้นที่

### 1.3 แนวทางการจัดทำแผนพัฒนาสถิติระดับจังหวัด

- 1.3.1 ศึกษา ยุทธศาสตร์ชาติ 20 ปี (พ.ศ. 2561 – 2580) แผนแม่บทภายใต้ยุทธศาสตร์ชาติ (23 ด้าน) แผนการปฏิรูปประเทศ (13 ด้าน) และ แผนพัฒนาเศรษฐกิจและสังคมแห่งชาติ ฉบับที่ 13 (พ.ศ. 2566 – 2570) เป้าหมายการพัฒนาที่ยั่งยืน (Sustainable Development Goals: SDGs) กรอบแผนพัฒนาภาค (พ.ศ. 2566 – 2570) แผนพัฒนากลุ่มจังหวัด (พ.ศ. 2566 – 2570) แผนพัฒนาจังหวัด (พ.ศ. 2566 – 2570) หรือนโยบายของผู้บริหารในจังหวัด
- 1.3.2 วิเคราะห์ความสอดคล้องเชื่อมโยงระหว่างประเด็นการพัฒนาจังหวัด ตัวชี้วัดการพัฒนาฯ กับแผนยุทธศาสตร์ และแผนพัฒนาระดับต่าง ๆ โดยมีการประชุมหารือร่วมกับสำนักงานจังหวัดและหน่วยงานที่เกี่ยวข้อง
- 1.3.3 วิเคราะห์ห่วงโซ่คุณค่าจากแผนแม่บทภายใต้ยุทธศาสตร์ชาติ (23 ด้าน) ซึ่งใช้เป็นกรอบในการจัดทำห่วงโซ่คุณค่าที่สอดคล้องกับแผนพัฒนาจังหวัด โดยมีการประชุมหารือร่วมกับสำนักงานจังหวัดและหน่วยงานที่เกี่ยวข้อง
- 1.3.4 ทบทวนรายการสถิติทางการ 21 สาขา<sup>2</sup> รายการข้อมูลสถิติทางการในระดับพื้นที่ และสรุปรวบรวมรายการข้อมูลสถิติทางการของแต่ละห่วงโซ่คุณค่าที่เกี่ยวข้องกับการพัฒนาในระดับจังหวัด เพื่อจัดทำเป็นร่างผังสถิติทางการ
- 1.3.5 จัดทำผังสถิติทางการ ที่แสดงชื่อตัวชี้วัด รายการสถิติทางการ การจัดจำแนก ระดับการนำเสนอผล สถานะ และหน่วยงาน ทั้งนี้สถิติทางการในผังสถิติทางการบางรายการอาจจะยังไม่มีการผลิต หรือขาดหน่วยงานที่รับผิดชอบในปัจจุบัน ซึ่งจะต้องได้รับการพิจารณาเป็นส่วนหนึ่งของยุทธศาสตร์การพัฒนาในลำดับต่อไป
- 1.3.6 สรุปข้อเสนอแนะการพัฒนาการจัดเก็บข้อมูลและเสนอแผนการพัฒนาในอนาคต

<sup>2</sup> สถิติทางการ 21 สาขา ประกอบด้วย ด้านสังคม 9 สาขา ได้แก่ 1) ประชากรศาสตร์ ประชากรและเคหะ 2) แรงงาน 3) การศึกษา 4) ศาสนา ศิลปะ และวัฒนธรรม 5) สุขภาพ 6) สวัสดิการสังคม 7) หญิงและชาย 8) รายได้และรายจ่ายของครัวเรือน 9) ยุติธรรมความมั่นคงการเมือง และการปกครอง ด้านเศรษฐกิจ 11 สาขา ได้แก่ 10) บัญชีประชาชาติ 11) เกษตร และประมง 12) อุตสาหกรรม 13) พลังงาน 14) การค้าและราคา 15) ขนส่ง และโลจิสติกส์ 16) เทคโนโลยีสารสนเทศและการสื่อสาร 17) การท่องเที่ยวและการกีฬา 18) การเงิน การธนาคาร และประกันภัย 19) การคลัง 20) วิทยาศาสตร์ เทคโนโลยีและนวัตกรรม ด้านทรัพยากรธรรมชาติและสิ่งแวดล้อม 21) ทรัพยากรธรรมชาติและสิ่งแวดล้อม

## 1.4 คำอธิบายศัพท์

- 1.4.1 ห่วงโซ่คุณค่าภายใต้แผนแม่บทภายใต้ยุทธศาสตร์ชาติ (23 ด้าน)<sup>3</sup> เป็นองค์ประกอบ (อาจรวมถึงกิจกรรมและกระบวนการต่างๆ) ที่มีความสอดคล้องและสัมพันธ์กันเป็นระบบ ภายใต้แผนแม่บทย่อย ตั้งแต่จุดเริ่มต้นของกระบวนการดำเนินงาน (ต้นทาง) ไปจนกระทั่งสิ้นสุดกระบวนการดำเนินงาน (ปลายทาง) ที่ส่งผลต่อการบรรลุเป้าหมาย แผนแม่บทย่อยนั้น ๆ ได้ตามที่กำหนด โดยทางสำนักงานสภาพัฒนาการเศรษฐกิจและสังคม แห่งชาติได้จัดทำ 140 Final Value Chains เพื่อใช้ประกอบการจัดทำโครงการสำคัญต่าง ๆ
- 1.4.2 ห่วงโซ่คุณค่าทั่วไป (Generic Value Chain: GVC)<sup>4</sup> เป็นห่วงโซ่คุณค่ารูปแบบกลางที่ได้จาก การทบทวนประเด็นยุทธศาสตร์การพัฒนาภาพรวมของจังหวัด (กรอบการดำเนินงาน ปี 2557) สามารถแบ่งแนวทางการพัฒนาเป็น 3 ด้าน คือ เศรษฐกิจ สังคม และทรัพยากร ธรรมชาติและสิ่งแวดล้อม ซึ่งประเด็นในแต่ละด้านจะมีประเด็นย่อยรวม 18 เรื่อง ในแต่ละ เรื่องจะมีการจัดทำห่วงโซ่คุณค่าแสดงกิจกรรมหลัก (Primary Activities) และกิจกรรม สนับสนุน (Support Activities) โดยกิจกรรมทุกประเภทมีส่วนในการช่วยเพิ่มคุณค่าให้กับ สินค้าหรือบริการ หรือลด แก้อัน ป้องกันปัญหาให้กับประเด็นปัญหาสำคัญที่เลือก โดยแต่ละ กิจกรรมในแต่ละข้อต่อของห่วงโซ่คุณค่า (Value Chain: VC) จะแสดงให้เห็นถึงคุณค่า หรือ ประโยชน์ที่ให้กับการพัฒนาพื้นที่
- 1.4.3 ห่วงโซ่คุณค่าที่สอดคล้องกับแผนพัฒนาจังหวัด เป็นห่วงโซ่คุณค่าของจังหวัดในแต่ละประเด็น การพัฒนาภายใต้แผนพัฒนาจังหวัด โดยใช้ห่วงโซ่คุณค่าภายใต้ยุทธศาสตร์ ชาติ (23 ด้าน) 140 Final Value Chains และห่วงโซ่คุณค่าทั่วไป (Generic Value Chain: GVC) เป็นกรอบในการจัดทำเพื่อให้ได้ห่วงโซ่คุณค่าตามประเด็นการพัฒนาจังหวัด ที่ประกอบด้วยกิจกรรมหลัก (Primary Activities) และกิจกรรมสนับสนุน (Support Activities) ที่มีความสอดคล้องและสัมพันธ์กันเป็นระบบ ตั้งแต่จุดเริ่มต้นของกระบวนการ ดำเนินงาน (ต้นทาง) ไปจนกระทั่งสิ้นสุดกระบวนการดำเนินงาน (ปลายทาง) ที่ส่งผล ต่อการบรรลุเป้าหมายประเด็นการพัฒนาจังหวัดได้ตามที่กำหนด
- 1.4.4 แผนพัฒนาสถิติระดับจังหวัด<sup>5</sup> เป็นเครื่องมือสำคัญในการกำหนดกรอบแนวทางการ ดำเนินงานเพื่อการพัฒนาการเก็บข้อมูลสถิติที่สำคัญและจำเป็นต่อการบริหารงาน ยุทธศาสตร์จังหวัดในระยะสั้น 1 ปี และระยะกลาง 4 ปี เพื่อให้เชื่อมโยงกับการจัดทำ แผนพัฒนาจังหวัดและสอดคล้องกับแผนยุทธศาสตร์และแผนพัฒนาระดับต่าง ๆ ซึ่งจะ กำหนดกิจกรรมต่าง ๆ เพื่อพัฒนาคุณภาพสถิติทางการว่ามีรายการใดบ้าง จะพัฒนาอย่างไร หน่วยงานใดเป็นผู้รับผิดชอบ พร้อมทั้งระบุระยะเวลาที่ต้องดำเนินการด้วย
- 1.4.5 สถิติทางการ (Official Statistics)<sup>6</sup> หมายถึง ข้อความหรือตัวเลขที่เป็นตัวแทนแสดงถึง คุณลักษณะของสิ่งต่าง ๆ ในประเทศ ที่ประมวลตามความเป็นจริงจากข้อมูลที่เก็บรวบรวมได้

<sup>3</sup> ที่มา: การประชุมเชิงปฏิบัติการการจัดทำโครงการสำคัญ ประจำปีงบประมาณ 2565 เอกสารประกอบการบรรยาย: การวิเคราะห์และ ประมวลผลห่วงโซ่คุณค่า (Value Chain) ที่ส่งผลต่อการบรรลุเป้าหมายแผนแม่บทย่อย Workshop2 วันที่ 9 ก.ค. 63

<sup>4</sup> ผลจากการจัดทำโครงการพัฒนาข้อมูลสถิติและสารสนเทศระดับพื้นที่ 76 จังหวัด และ 18 กลุ่มจังหวัด พ.ศ. 2557

<sup>5</sup> ที่มา: ผลจากการจัดทำโครงการพัฒนาข้อมูลสถิติและสารสนเทศระดับพื้นที่ 76 จังหวัด และ 18 กลุ่มจังหวัด พ.ศ. 2557

<sup>6</sup> ที่มา: แผนแม่บทระบบสถิติประเทศไทย พ.ศ. 2554 - 2558 หน้า 6

ตามหลักวิชาการทางสถิติและเป็นสถิติที่มีความสำคัญต่อการใช้ในการกำหนดนโยบาย เพื่อการพัฒนาประเทศ

- 1.4.6 บัญชีสถิติทางการ เอกสารแสดงบรรดารายการสถิติทางการเพื่อจัดทำแผนกำหนด ความรับผิดชอบในการดำเนินงานทางสถิติตามแผนแม่บท
- 1.4.7 คำอธิบายข้อมูลหรือเมทาดาดา<sup>7</sup> (Metadata) หมายถึง ข้อมูลที่ใช้อธิบายข้อมูลหลักหรือ กลุ่มที่เกี่ยวข้องทั้งกระบวนการเชิงธุรกิจ (ในที่นี้หมายถึง กระบวนการทำงานตามภารกิจ ของหน่วยงาน) และเชิงเทคโนโลยีสารสนเทศ กฎและข้อจำกัดของข้อมูล และโครงสร้างของ ข้อมูล เมทาดาดาช่วยให้หน่วยงานสามารถเข้าใจข้อมูล ระบบ และขั้นตอนการทำงานได้ดี ยิ่งขึ้น โดยการบริหารจัดการเมทาดาดา (Metadata Management) เริ่มตั้งแต่การเก็บ รวบรวม การจัดกลุ่ม การดูแล และการควบคุมเมทาดาดา ทั้งนี้ ข้อมูลแต่ละชุดควรมีเมทาดาดา เพื่อให้ผู้ใช้งานทราบเกี่ยวกับชุดข้อมูล เช่น รายละเอียดของชุดข้อมูล สิ่งที่เกี่ยวข้องกับ ชุดข้อมูล วัตถุประสงค์การนำไปใช้ และฟิลด์ข้อมูล เป็นต้น ซึ่งคำอธิบายชุดข้อมูล ประกอบด้วยคำอธิบายข้อมูลจำนวน 14 รายการ สำหรับ 1 ชุดข้อมูล ที่หน่วยงานต้องจัดทำ และระบุรายละเอียด ได้แก่ ประเภทข้อมูล ชื่อชุดข้อมูล องค์กร ชื่อผู้ติดต่อ อีเมลผู้ติดต่อ คำสำคัญ รายละเอียด วัตถุประสงค์ หน่วยความถี่ของการปรับปรุงข้อมูล ค่าความถี่ของการ ปรับปรุงข้อมูล ขอบเขตเชิงภูมิศาสตร์หรือเชิงพื้นที่ แหล่งที่มา รูปแบบการเก็บข้อมูล หมวดหมู่ข้อมูลตามธรรมาภิบาลข้อมูลภาครัฐ และสัญญาอนุญาตให้ใช้ข้อมูล
- 1.4.8 หน่วยงาน<sup>8</sup> หมายถึง ส่วนราชการ รัฐวิสาหกิจ องค์กรมหาชน องค์กรปกครองส่วนท้องถิ่น และหน่วยงานอื่นของรัฐ
- 1.4.9 เจ้าของข้อมูล (Data Owners)<sup>9</sup> หมายถึง บุคคลที่ทำหน้าที่ตรวจสอบดูแลข้อมูลโดยตรง สร้างความมั่นใจได้ว่าการบริหารจัดการข้อมูลสอดคล้องกับนโยบาย มาตรฐาน กฎระเบียบ หรือกฎหมาย เจ้าของข้อมูลทำการทบทวนและอนุมัติการดำเนินการต่าง ๆ ที่เกี่ยวข้องกับ ข้อมูล เช่น การเปลี่ยนแปลงเมทาดาดาและเกณฑ์การทำดาตาคleaning (Data Cleansing) นอกจากนี้ยังทำหน้าที่ในการให้สิทธิ์ในการเข้าถึงข้อมูล จัดชั้นความลับของข้อมูล เจ้าของ ข้อมูลมักจะอยู่ในตำแหน่งบริหาร เช่น ผู้อำนวยการฝ่ายหรือหัวหน้าส่วนงานบุคคลเป็น เจ้าของข้อมูลบุคคล ผู้อำนวยการฝ่ายหรือหัวหน้าส่วนงานการเงินเป็นเจ้าของข้อมูลการเงิน เป็นต้น

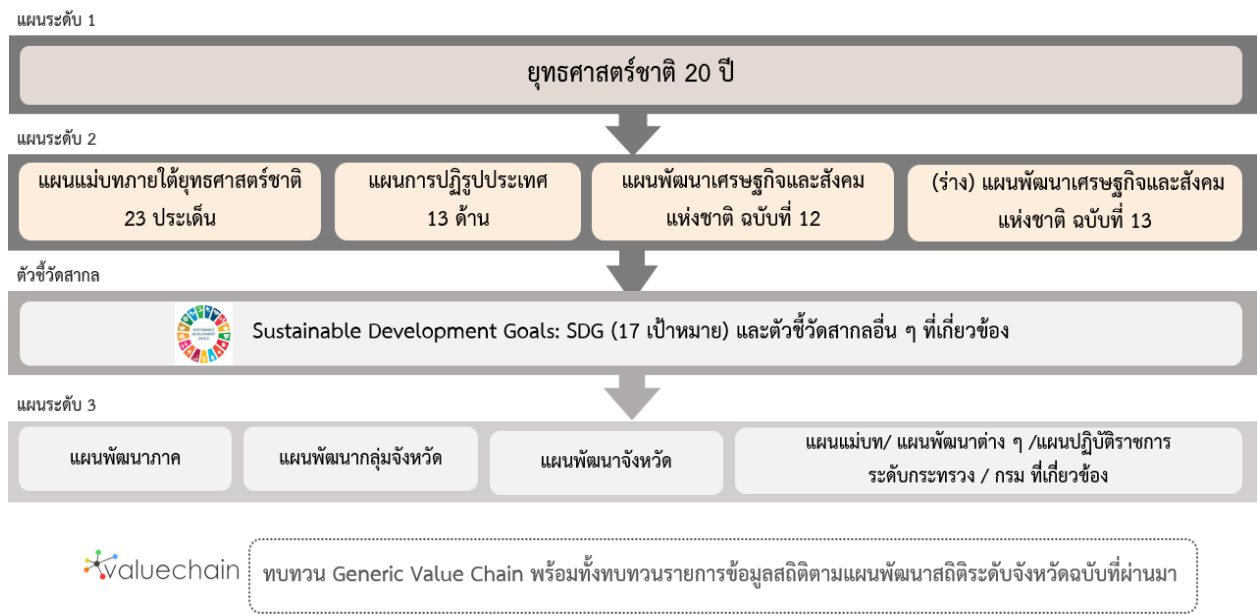
<sup>7</sup> ที่มา: คำอธิบาย ข้อมูลหรือเมทาดาดา (Metadata) สำหรับชุดข้อมูลภาครัฐ

<sup>8</sup> ที่มา: พระราชบัญญัติสถิติ พ.ศ. 2550

<sup>9</sup> ที่มา: ธรรมาภิบาลข้อมูลภาครัฐ หน้า 36

## นโยบายและยุทธศาสตร์ที่เกี่ยวข้องกับการพัฒนาในระดับจังหวัด

การขับเคลื่อนในการจัดทำแผนพัฒนาสถิติระดับจังหวัด (พ.ศ. 2566 – 2570) ได้ศึกษายุทธศาสตร์ชาติ 20 ปี (พ.ศ. 2561 – 2580) แผนแม่บทภายใต้ยุทธศาสตร์ชาติ (23 ด้าน) แผนการปฏิรูปประเทศ (13 ด้าน) แผนพัฒนาเศรษฐกิจและสังคมแห่งชาติ ฉบับที่ 13 (พ.ศ. 2566 – 2570) เป้าหมายการพัฒนาที่ยั่งยืน (Sustainable Development Goals: SDGs) และตัวชี้วัดสากลอื่นๆ ที่สำคัญ เช่น การจัดอันดับขีดความสามารถในการแข่งขัน (International Institute for Management Development: IMD) ยุทธศาสตร์การพัฒนาของแผนแม่บท/แผนพัฒนาต่าง ๆ/แผนปฏิบัติการระดับกระทรวง กรมที่เกี่ยวข้อง กรอบแผนพัฒนาภาค (พ.ศ. 2566 – 2570) แผนพัฒนากลุ่มจังหวัด (พ.ศ. 2566 – 2570) แผนพัฒนาจังหวัด (พ.ศ. 2566 – 2570) หรือนโยบายของผู้บริหารในจังหวัด เป็นต้น พร้อมทั้งวิเคราะห์ความสอดคล้องเชื่อมโยงระหว่างประเด็น การพัฒนาจังหวัด ตัวชี้วัดการพัฒนากับแผนยุทธศาสตร์และแผนพัฒนาระดับต่าง ๆ เพื่อเป็นกรอบแนวคิด ในการดำเนินการในครั้งนี้ ดังภาพ 2



ภาพ 2 กรอบแนวคิดการวิเคราะห์นโยบายและยุทธศาสตร์ที่เกี่ยวข้องกับการพัฒนาในระดับจังหวัด

## 2.1 การศึกษานโยบายและยุทธศาสตร์ที่เกี่ยวข้องกับการพัฒนาในระดับจังหวัด

การจัดทำแผนพัฒนาสถิติระดับจังหวัดกาญจนบุรี (พ.ศ. 2566 – 2570) ได้มีการศึกษานโยบายและยุทธศาสตร์ที่เกี่ยวข้องเพื่อให้เกิดความเชื่อมโยงระหว่างแผนและข้อมูลสถิติที่ใช้ในการกำหนดนโยบายการจัดทำตัวชี้วัดเพื่อติดตามประเมินผล ดังนี้

### 2.1.1 ยุทธศาสตร์ชาติ 20 ปี (พ.ศ. 2561 – 2580)<sup>10</sup>

เครื่องมือสำคัญในการบริหารราชการแผ่นดินและใช้เป็นแนวทางในการสนับสนุนการตัดสินใจของผู้บริหาร รวมถึงการวางกรอบการพัฒนาประเทศให้เข้าไปในแนวทางที่เหมาะสมสอดคล้องกับการเปลี่ยนแปลงของประเทศ ทั้งในด้านเศรษฐกิจ สังคม และทรัพยากรธรรมชาติและสิ่งแวดล้อม ได้อย่างมีประสิทธิภาพ เพื่อให้บรรลุวิสัยทัศน์ “ประเทศไทยมีความมั่นคง มั่งคั่ง ยั่งยืน เป็นประเทศที่พัฒนาแล้ว ด้วยการพัฒนาตามหลักปรัชญาของเศรษฐกิจพอเพียง” หรือตามคตินิยม “มั่นคง มั่งคั่ง ยั่งยืน” ประกอบด้วย 6 ยุทธศาสตร์โดยมีการแปลงยุทธศาสตร์สู่การปฏิบัติ ดังภาพ 3 เพื่อยกระดับศักยภาพของประเทศในหลากหลายมิติ พัฒนาคนในทุกมิติและในทุกช่วงวัยให้เป็นคนดี คนเก่ง และมีคุณภาพ สร้างโอกาสและความเสมอภาคทางสังคม สร้างการเติบโตบนคุณภาพชีวิตที่เป็นมิตรกับสิ่งแวดล้อม และมีภาครัฐของประชาชนเพื่อประชาชนและประโยชน์ส่วนรวม



ภาพ 3 ยุทธศาสตร์ชาติ 6 ด้านและการแปลงยุทธศาสตร์สู่การปฏิบัติ, สำนักงานสภาพัฒนาการเศรษฐกิจและสังคมแห่งชาติ

<sup>10</sup> ที่มา: ยุทธศาสตร์ชาติ 20 ปี (พ.ศ. 2561 - 2580), ราชกิจจานุเบกษา เล่มที่ 135 ตอนที่ 82 ก

## 2.1.2 แผนแม่บทภายใต้ยุทธศาสตร์ชาติ<sup>11</sup>

แผนแม่บทภายใต้ยุทธศาสตร์ชาติเป็นส่วนสำคัญในการถ่ายทอดเป้าหมายและประเด็นยุทธศาสตร์ของยุทธศาสตร์ชาติลงสู่แผนระดับต่างๆต่อไป ซึ่งได้คำนึงถึงประเด็นร่วมหรือประเด็นตัดข้ามยุทธศาสตร์และการประสานเชื่อมโยงเป้าหมายของแต่ละแผนแม่บทภายใต้ยุทธศาสตร์ชาติให้มีความสอดคล้องไปในทิศทางเดียวกัน โดยแผนแม่บทภายใต้ยุทธศาสตร์ชาติจะประกอบด้วย สถานการณ์และแนวโน้มที่เกี่ยวข้องของแผนแม่บท เป้าหมายและตัวชี้วัดในการดำเนินการ ซึ่งแบ่งช่วงเวลาออกเป็น 4 ช่วง ช่วงละ 5 ปี รวมทั้งกำหนดแนวทางการพัฒนา และแผนงาน/โครงการที่สำคัญของแผนแม่บทภายใต้ยุทธศาสตร์ชาติ เพื่อเป็นกรอบในการดำเนินการของหน่วยงานที่เกี่ยวข้องให้บรรลุเป้าหมายการพัฒนาประเทศที่กำหนดไว้ในยุทธศาสตร์ว่า “ประเทศไทยมั่นคง ประชาชนมีความสุข เศรษฐกิจพัฒนาอย่างต่อเนื่อง สังคมเป็นธรรม ฐานทรัพยากรธรรมชาติยั่งยืน” โดยยกระดับศักยภาพของประเทศในหลายมิติ พัฒนาค้นในทุกมิติ และในทุกช่วงวัยให้เป็นคนดี เก่ง และมีคุณภาพ สร้างโอกาสและความเสมอภาคทางสังคม สร้างการเติบโตบนคุณภาพชีวิตที่เป็นมิตรกับสิ่งแวดล้อม และมีภาครัฐของประชาชนเพื่อประชาชนและประโยชน์ส่วนรวม โดยแผนแม่บทภายใต้ยุทธศาสตร์ชาติ มีจำนวน 23 ฉบับ ได้แก่

- 1) ความมั่นคง
- 2) การต่างประเทศ
- 3) การเกษตร
- 4) อุตสาหกรรมและบริการแห่งอนาคต
- 5) การท่องเที่ยว
- 6) พื้นที่และเมืองน่าอยู่อัจฉริยะ
- 7) โครงสร้างพื้นฐาน ระบบโลจิสติกส์ และดิจิทัล
- 8) ผู้ประกอบการและวิสาหกิจขนาดกลางและขนาดย่อมยุคใหม่
- 9) เขตเศรษฐกิจพิเศษ
- 10) การปรับเปลี่ยนค่านิยม และวัฒนธรรม
- 11) ศักยภาพคนตลอดช่วงชีวิต
- 12) การพัฒนาการเรียนรู้
- 13) การเสริมสร้างให้คนไทยมีสุขภาวะที่ดี
- 14) ศักยภาพการกีฬา
- 15) พลังทางสังคม
- 16) เศรษฐกิจฐานราก
- 17) ความเสมอภาคและหลักประกันสังคม
- 18) การเติบโตอย่างยั่งยืน
- 19) การบริหารจัดการน้ำทั้งระบบ
- 20) การบริการประชาชนและประสิทธิภาพภาครัฐ
- 21) การต่อต้านการทุจริตและประพฤติมิชอบ
- 22) กฎหมายและกระบวนการยุติธรรม
- 23) การวิจัยและพัฒนานวัตกรรม

<sup>11</sup> ที่มา: สรุปสาระสำคัญของแผนแม่บทภายใต้ยุทธศาสตร์ชาติ (พ.ศ. 2561 - 2580), สำนักงานสภาพัฒนาการเศรษฐกิจและสังคมแห่งชาติ

แผนแม่บทภายใต้ยุทธศาสตร์ชาติทั้ง 23 ฉบับ เป็นการกำหนดประเด็นในลักษณะที่มีการบูรณาการ และเชื่อมโยงระหว่างยุทธศาสตร์ชาติด้านที่เกี่ยวข้อง และประเด็นการพัฒนาจะไม่มีซ้ำซ้อนกันระหว่าง แผนแม่บทฯ เพื่อให้ส่วนราชการสามารถนำแผนแม่บทฯ ไปใช้ในทางปฏิบัติได้อย่างมีประสิทธิภาพ และป้องกันการเกิดความสับสน โดยแผนแม่บทภายใต้ยุทธศาสตร์ชาติเป็นแผนระดับที่ 2 ที่มีความสำคัญ ในการเป็นแนวทางการพัฒนาและขับเคลื่อนประเทศ เพื่อให้บรรลุเป้าหมายของยุทธศาสตร์ และถ่ายทอดไปสู่ แนวทางในการปฏิบัติในแผนระดับที่ 3 ของหน่วยงาน ตามมติคณะรัฐมนตรีเมื่อวันที่ 4 ธันวาคม 2560

นอกจากนี้ สำนักงานสภาพัฒนาการเศรษฐกิจและสังคมแห่งชาติได้จัดทำห่วงโซ่คุณค่าของประเทศ ไทย<sup>12</sup> (Final Value Chain Thailand) ที่ส่งผลให้บรรลุ 140 เป้าหมายแผนแม่บทย่อย ภายใต้แผนแม่บท ภายใต้ยุทธศาสตร์ (ฉบับแก้ไข ปี 2566)

### 2.1.3 แผนการปฏิรูปประเทศ (ฉบับปรับปรุง)<sup>13</sup>

แผนการปฏิรูปประเทศ (ฉบับปรับปรุง) เป็นแผนระดับที่ 2 ตามมติคณะรัฐมนตรี เมื่อวันที่ 4 ธันวาคม 2560 โดยส่งผลต่อการบรรลุเป้าหมายของยุทธศาสตร์ชาติ และแผนแม่บทภายใต้ยุทธศาสตร์ ซึ่งทุกหน่วยงานต้องดำเนินการตามกิจกรรมปฏิรูปประเทศที่จะส่งผลให้เกิดการเปลี่ยนแปลงต่อประชาชน อย่างมีนัยสำคัญ (Big Rock) นำไปสู่การปฏิบัติตามหลักความสัมพันธ์เชิงเหตุและผล (Causal Relationship: XYZ) เพื่อให้บรรลุผลสัมฤทธิ์ตามเป้าหมายของยุทธศาสตร์ชาติของแต่ละช่วงเวลา 5 ปี โดยแผนการปฏิรูป ประเทศฉบับปรับปรุงจะดำเนินการคู่ขนานไปกับเล่มแผนการปฏิรูปประเทศฉบับเดิมที่ประกาศใช้เมื่อเดือน เมษายน 2561 ที่เป็นกิจกรรมในลักษณะภารกิจปกติของหน่วยงาน ซึ่งแผนการปฏิรูปประเทศ 13 ด้าน ได้แก่ ด้านการเมือง ด้านการบริหารราชการแผ่นดิน ด้านกฎหมาย ด้านกระบวนการยุติธรรม ด้านเศรษฐกิจ ด้าน ทรัพยากรธรรมชาติและสิ่งแวดล้อม ด้านสาธารณสุข ด้านสื่อสารมวลชน เทคโนโลยีสารสนเทศ ด้านสังคม ด้านพลังงาน ด้านการป้องกันและปราบปรามการทุจริตและประพฤติมิชอบ ด้านการศึกษา ด้านวัฒนธรรม กีฬาแรงงาน และการพัฒนาทรัพยากรมนุษย์

### 2.1.4 แผนพัฒนาเศรษฐกิจและสังคมแห่งชาติ ฉบับที่ 13 (พ.ศ. 2566 – 2570)<sup>14</sup>

แผนพัฒนาเศรษฐกิจและสังคมแห่งชาติ ฉบับที่ 13 (พ.ศ. 2566 – 2570) เป็นแผนพัฒนา ฉบับแรกๆ เริ่มต้นกระบวนการยกกรอบแผนแม่บทภายใต้ยุทธศาสตร์ชาติและจะมีผลในการใช้เป็นกรอบ เพื่อกำหนดแผนแม่บทภายใต้ยุทธศาสตร์ชาติ และแผนปฏิบัติการในช่วง 5 ปีที่สองของยุทธศาสตร์ชาติ 20 ปี โดยการกำหนดทิศทางการพัฒนาประเทศในระยะของแผนพัฒนาฯ ได้น้อมนำปรัชญาของเศรษฐกิจพอเพียง มาเป็นหลักในการขับเคลื่อนและวางแผนการพัฒนาประเทศ ไปสู่การบรรลุเป้าหมายในมิติต่างๆ ภายใต้ ยุทธศาสตร์ชาติได้อย่างเป็นรูปธรรม ซึ่งการกำหนดทิศทางการพัฒนาประเทศในระยะต่อไปจึงจำเป็นต้องให้ ความสำคัญกับปัจจัยทั้งภายนอกและภายใน ตลอดจนผลจากการเปลี่ยนแปลงของปัจจัยที่จะมีอิทธิพล ต่อโครงสร้างและองค์ประกอบของประเทศในทุกมิติ เพื่อนำมาประมวลผลประกอบการกำหนดทิศทางการพัฒนา ประเทศที่ควรจะมีไปในอนาคต บนหลักปรัชญาของเศรษฐกิจพอเพียงที่สอดคล้องกับเป้าหมายการพัฒนา ที่ยั่งยืนของโลก (SDGs)

<sup>12</sup> ที่มา: ห่วงโซ่คุณค่าของประเทศไทย (Value Chain Thailand) (ฉบับแก้ไขปี 2566) , สำนักงานสภาพัฒนาการเศรษฐกิจและสังคมแห่งชาติ

<sup>13</sup> ที่มา: แผนการปฏิรูปประเทศ (ฉบับปรับปรุง) , สำนักงานสภาพัฒนาการเศรษฐกิจและสังคมแห่งชาติ

<sup>14</sup> ที่มา: แผนพัฒนาเศรษฐกิจและสังคมแห่งชาติ ฉบับที่ 13 (พ.ศ. 2566 - 2570) ตุลาคม 2564

แผนพัฒนาฯ ฉบับที่ 13 มีจุดมุ่งหมายเพื่อขับเคลื่อนการพัฒนาประเทศให้สามารถบรรลุผลตามเป้าหมายการพัฒนาระยะยาวที่กำหนดไว้ในยุทธศาสตร์ชาติ โดยมุ่งหวังให้แผนพัฒนาฯ ฉบับที่ 13 (พ.ศ. 2566 - 2570) ทำหน้าที่เป็นกลไกในการชี้ ประเด็นที่มีลำดับความสำคัญสูงต่อการพัฒนาประเทศ ในระยะ 5 ปี และเพื่อผลักดันให้ประเทศสามารถก้าวข้ามความท้าทายต่างๆ เพื่อขับเคลื่อนสู่ความเจริญเติบโต ที่ทุกภาคส่วนได้รับประโยชน์อย่างเท่าเทียมกัน โดยมีวัตถุประสงค์เพื่อพลิกโฉมประเทศไทยสู่ “สังคมก้าวหน้า เศรษฐกิจสร้างมูลค่าอย่างยั่งยืน” จึงได้กำหนดเป้าหมายหลัก 5 ประการ ประกอบด้วย

- 1) การปรับโครงสร้างการผลิตสู่เศรษฐกิจฐานนวัตกรรม
- 2) การพัฒนาคนสำหรับโลกยุคใหม่
- 3) การมุ่งสู่สังคมแห่งโอกาสและความเป็นธรรม
- 4) การเปลี่ยนผ่านไปสู่ความยั่งยืน
- 5) การเสริมสร้างความสามารถของประเทศในการรับมือกับความเสี่ยงและการเปลี่ยนแปลง ภายใต้อิทธิพลโลกใหม่

ดังนั้น แผนพัฒนาฯ ฉบับที่ 13 จึงได้กำหนดหมวดเป้าหมายการพัฒนา จำนวน 13 ประการ ที่มีลักษณะเชิงบูรณาการ ซึ่งสามารถนำไปสู่การพัฒนาทั้งในด้านเศรษฐกิจ สังคม ทรัพยากรธรรมชาติ และสิ่งแวดล้อมไปพร้อมๆ กัน ทำให้หมวดหมายแต่ละประการสามารถสนับสนุนเป้าหมายหลักได้มากกว่าหนึ่งข้อ โดยหมวดหมายทั้ง 13 ประการ แบ่งออกได้เป็น 4 มิติ ดังนี้

1) มิติภาคการผลิตและบริการเป้าหมาย

- หมวดหมายที่ 1 ไทยเป็นประเทศชั้นนำด้านสินค้าเกษตรและเกษตรแปรรูปมูลค่าสูง
- หมวดหมายที่ 2 ไทยเป็นจุดหมายของการท่องเที่ยวที่เน้นคุณภาพและความยั่งยืน
- หมวดหมายที่ 3 ไทยเป็นฐานการผลิตยานยนต์ไฟฟ้าที่สำคัญของโลก
- หมวดหมายที่ 4 ไทยเป็นศูนย์กลางทางการแพทย์และสุขภาพมูลค่าสูง
- หมวดหมายที่ 5 ไทยเป็นประตูการค้าการลงทุนและยุทธศาสตร์ทางโลจิสติกส์ที่สำคัญของภูมิภาค
- หมวดหมายที่ 6 ไทยเป็นศูนย์กลางด้านดิจิทัลและอุตสาหกรรมอิเล็กทรอนิกส์อัจฉริยะของอาเซียน

2) มิติโอกาสและความเสมอภาคทางเศรษฐกิจและสังคม

- หมวดหมายที่ 7 ไทยมีวิสาหกิจขนาดกลางและขนาดย่อมที่เข้มแข็ง มีศักยภาพสูง และสามารถแข่งขันได้
- หมวดหมายที่ 8 ไทยมีพื้นที่และเมืองอัจฉริยะที่น่าอยู่ ปลอดภัย เติบโตได้อย่างยั่งยืน
- หมวดหมายที่ 9 ไทยมีความยากจนข้ามรุ่นลดลง และคนไทยทุกคนมีความคุ้มครองทางสังคมที่เพียงพอ เหมาะสม

3) มิติความยั่งยืนของทรัพยากรธรรมชาติและสิ่งแวดล้อม

- หมวดหมายที่ 10 ไทยมีเศรษฐกิจหมุนเวียนและสังคมคาร์บอนต่ำ
- หมวดหมายที่ 11 ไทยสามารถลดความเสี่ยงและผลกระทบจากภัยธรรมชาติและ การเปลี่ยนแปลงสภาพภูมิอากาศ

#### 4) มิติปัจจัยผลักดันการพลิกโฉมประเทศ

หมวดหมู่ที่ 12 ไทยมีกำลังคนสมรรถนะสูง มุ่งเรียนรู้อย่างต่อเนื่อง ตอบโจทย์การพัฒนา  
แห่งอนาคต

หมวดหมู่ที่ 13 ไทยมีภาครัฐที่ทันสมัย มีประสิทธิภาพ และตอบโจทย์ประชาชน

### 2.1.5 การพัฒนาที่ยั่งยืน (Sustainable Development)<sup>15</sup>

การพัฒนาที่ยั่งยืน (Sustainable Development) คือ แนวทางการพัฒนาที่ตอบสนองความต้องการของคนรุ่นปัจจุบัน โดยไม่ลดทอนความสามารถในการตอบสนอง ความต้องการของคนรุ่นหลัง (Brundtland Report, 1987) โดยการบรรลุการพัฒนาที่ยั่งยืน มีองค์ประกอบสำคัญ 3 ประการ ได้แก่ การเติบโตทางเศรษฐกิจ (Economic Growth) ความครอบคลุมทางสังคม (Social Inclusion) และการคุ้มครองสิ่งแวดล้อม (Environmental Protection)




ภาพ 4 17 เป้าหมายการพัฒนาที่ยั่งยืน, สำนักงานสภาพัฒนาการเศรษฐกิจและสังคมแห่งชาติ

ในการประชุมสมัชชาสหประชาชาติสมัยสามัญ ครั้งที่ 70 เมื่อวันที่ 25 กันยายน 2558 ณ สำนักงานใหญ่สหประชาชาติ ประเทศไทยและประเทศสมาชิกสหประชาชาติรวม 193 ประเทศ ร่วมลงนามรับรองวาระการพัฒนาที่ยั่งยืน ค.ศ. 2030 (2030 Agenda for Sustainable Development) ซึ่งเป็นกรอบการพัฒนาของโลกเพื่อร่วมกันบรรลุการพัฒนาทางสังคม เศรษฐกิจ และสิ่งแวดล้อมอย่างยั่งยืน โดยไม่ทิ้งใครไว้ข้างหลัง ภายในปี ค.ศ. 2030 โดยกำหนดให้มีเป้าหมายการพัฒนาที่ยั่งยืน (Sustainable Development Goals: SDGs) เป็นแนวทางให้แต่ละประเทศดำเนินการร่วมกัน

<sup>15</sup> ที่มา: สำนักงานสภาพัฒนาการเศรษฐกิจและสังคมแห่งชาติ, <https://sdgs.nesdc.go.th/>

เป้าหมายการพัฒนาที่ยั่งยืน (SDGs) 17 เป้าหมาย ประกอบไปด้วย 169 เป้าหมายย่อย (SDG Targets) ที่มีความเป็นสากล เชื่อมโยงและเกี่ยวพันกัน และกำหนดให้มี 247 ตัวชี้วัด เพื่อใช้ติดตามและประเมินความก้าวหน้าของการพัฒนา โดยสามารถจัดกลุ่ม SDGs ตามปัจจัยที่เชื่อมโยงกันใน 5 มิติ (5P) ได้แก่



ภาพ 5 การจัดกลุ่ม SDGs ตามปัจจัยที่เชื่อมโยงกันใน 5 มิติ (5P)

- 1) **การพัฒนาคน (People)** ให้ความสำคัญกับการขจัดปัญหาความยากจนและความหิวโหย และลดความเหลื่อมล้ำในสังคม ประกอบด้วย
  - เป้าหมายที่ 1: ขจัดความยากจน
  - เป้าหมายที่ 2: ยุติความหิวโหย บรรลุความมั่นคงทางอาหารและยกระดับโภชนาการสำหรับทุกคนในทุกวัย
  - เป้าหมายที่ 3: สร้างหลักประกันว่าคนมีชีวิตที่มีสุขภาพดีและส่งเสริมสวัสดิภาพสำหรับทุกคนในทุกวัย
  - เป้าหมายที่ 4: สร้างหลักประกันว่าทุกคนมีการศึกษาที่มีคุณภาพอย่างครอบคลุมและเท่าเทียม และสนับสนุนโอกาสในการเรียนรู้ตลอดชีวิต
  - เป้าหมายที่ 5: บรรลุความเท่าเทียมระหว่างเพศ และเสริมสร้างความเข้มแข็งให้แก่สตรีและเด็กหญิง
- 2) **สิ่งแวดล้อม (Planet)** ให้ความสำคัญกับการปกป้องและรักษาทรัพยากรธรรมชาติและสภาพภูมิอากาศเพื่อพลเมืองโลกรุ่นต่อไป ประกอบด้วย
  - เป้าหมายที่ 7: สร้างหลักประกันให้ทุกคนสามารถเข้าถึงพลังงานสมัยใหม่ที่ยั่งยืนในราคาที่ย่อมเยา
  - เป้าหมายที่ 8: ส่งเสริมการเติบโตทางเศรษฐกิจที่ต่อเนื่อง ครอบคลุม และยั่งยืน การจ้างงานเต็มที่ มีผลผลิตภาพ และการมีงานที่เหมาะสมสำหรับทุกคน
  - เป้าหมายที่ 9: สร้างโครงสร้างพื้นฐานที่มีความทนทาน ส่งเสริมการพัฒนาอุตสาหกรรมที่ครอบคลุมและยั่งยืน และส่งเสริมนวัตกรรม
  - เป้าหมายที่ 10: ลดความไม่เสมอภาคภายในประเทศและระหว่างประเทศ
  - เป้าหมายที่ 11: ทำให้เมืองและการตั้งถิ่นฐานของมนุษย์มีความครอบคลุม ปลอดภัย มีภูมิคุ้มกันและยั่งยืน
- 3) **เศรษฐกิจและความมั่งคั่ง (Prosperity)** ส่งเสริมให้ประชาชนมีความเป็นอยู่ที่ดีและสอดคล้องกับธรรมชาติ ประกอบด้วย
  - เป้าหมายที่ 6: สร้างหลักประกันว่าจะมีการจัดให้มีน้ำและสุขอนามัยสำหรับทุกคนและมีการบริหารจัดการที่ยั่งยืน

- เป้าหมายที่ 12: สร้างหลักประกันให้มีรูปแบบการผลิตและการบริโภคที่ยั่งยืน
- เป้าหมายที่ 13: เร่งต่อสู้กับการเปลี่ยนแปลงสภาพภูมิอากาศและผลกระทบที่เกิดขึ้น
- เป้าหมายที่ 14: อนุรักษ์และใช้ประโยชน์จากมหาสมุทร ทะเล และทรัพยากรทางทะเลอย่างยั่งยืนเพื่อการพัฒนาที่ยั่งยืน
- เป้าหมายที่ 15: ปกป้อง ฟื้นฟู และสนับสนุนการใช้ระบบนิเวศบนบกอย่างยั่งยืน จัดการป่าไม้อย่างยั่งยืนต่อสู้การกลายสภาพเป็นทะเลทราย หยุดการเสื่อมโทรมของที่ดินและฟื้นสภาพกลับมาใหม่ และหยุดการสูญเสียความหลากหลายทางชีวภาพ

**4) สันติภาพและความยุติธรรม (Peace)** ยึดหลักการอยู่ร่วมกันอย่างสันติ มีสังคมที่สงบสุขและไม่แบ่งแยก ประกอบด้วย

- เป้าหมายที่ 16: ส่งเสริมสังคมที่สงบสุขและครอบคลุมเพื่อการพัฒนาที่ยั่งยืน ให้ทุกคนเข้าถึงความยุติธรรมและสร้างสถาบันที่มีประสิทธิผลลึบผิตชอบและครอบคลุมในทุกกระดับ

**5) ความเป็นหุ้นส่วนการพัฒนา (Partnership)** ความร่วมมือของทุกภาคส่วนในกาขับเคลื่อนวาระการพัฒนาที่ยั่งยืน ประกอบด้วย

- เป้าหมายที่ 17: เสริมความเข้มแข็งให้แก่งlobalizationดำเนินงานและฟื้นฟูสภาพหุ้นส่วนความร่วมมือระดับโลกสำหรับการพัฒนาที่ยั่งยืน

**2.1.6 กรอบแผนพัฒนาภาคกลาง (พ.ศ. 2566 – 2570)<sup>16</sup>**

กรอบแผนพัฒนาภาคกลาง (พ.ศ. 2566 – 2570) มีเป้าหมายการพัฒนาที่มุ่งพัฒนาให้เป็นฐานการผลิตสินค้าเกษตรแปรรูปและสินค้าอุตสาหกรรมเพื่อการส่งออก นอกจากนี้ยังเป็นศูนย์กลางการค้าและการขนส่งของประเทศ เป็นฐานการเรียนรู้ การวิจัยและพัฒนาทรัพยากรมนุษย์ และเป็นศูนย์การดูแลและรักษาสุขภาพที่ได้มาตรฐานในระดับสากล

เป้าหมาย

- 1) อัตราการเจริญเติบโตทางเศรษฐกิจของภาคกลางขยายตัวเพิ่มขึ้น
- 2) สัมประสิทธิ์ความไม่เสมอภาค (Gini Coefficient) ในการกระจายรายได้ของภาคกลางลดลง

ประเด็นการพัฒนาเพื่อให้บรรลุผลตามทิศทางการพัฒนาภาคกลาง มีดังนี้

ประเด็นการพัฒนาที่ 1 : พัฒนาและยกระดับภาคกลางไปสู่การเป็นฐานอุตสาหกรรมขั้นสูง

ที่ใช้เทคโนโลยีและนวัตกรรมที่สามารถออกแบบและพัฒนาขึ้นเอง

ประเด็นการพัฒนาที่ 2 : พัฒนาและยกระดับภาคกลางไปสู่การเป็นแหล่งเกษตรสมัยใหม่และ

ศูนย์รวบรวมและกระจายสินค้าเกษตรของประเทศ

ประเด็นการพัฒนาที่ 3 : พัฒนาแหล่งท่องเที่ยวสำคัญและแหล่งท่องเที่ยวชุมชนให้เข้าสู่ตลาด

ท่องเที่ยวคุณภาพ

ประเด็นการพัฒนาที่ 4 : พัฒนาภาคกลางเป็นศูนย์กลางทางการแพทย์และสุขภาพมูลค่าสูง

ประเด็นการพัฒนาที่ 5 : พัฒนาการผลิตกำลังคนให้มีทักษะรองรับอุตสาหกรรมและบริการ

แห่งอนาคต

<sup>16</sup> ที่มา: [https://www.nesdc.go.th/ewt\\_dl\\_link.php?nid=11684&filename=index](https://www.nesdc.go.th/ewt_dl_link.php?nid=11684&filename=index)

ประเด็นการพัฒนาที่ 6 : พัฒนาเมือง เขตเศรษฐกิจพิเศษชายแดนและเมืองชายแดน รวมทั้งพื้นที่ระเบียงเศรษฐกิจพิเศษภาคกลาง - ตะวันตก ให้เอื้อต่อการพัฒนาเศรษฐกิจและสังคมในอนาคต

ประเด็นการพัฒนาที่ 7 : พื้นฟูทรัพยากรธรรมชาติและแก้ไขปัญหาสิ่งแวดล้อม

### 2.1.7 แผนพัฒนากลุ่มจังหวัดภาคกลางตอนล่าง 1 (กาญจนบุรี ราชบุรี และสุพรรณบุรี) พ.ศ. 2566 – 2570<sup>17</sup>

กลุ่มจังหวัดภาคกลางตอนล่าง 1 ประกอบด้วย จังหวัดกาญจนบุรี จังหวัดราชบุรี และจังหวัดสุพรรณบุรี มีเป้าหมายการพัฒนาของกลุ่มจังหวัดภาคกลางตอนล่าง 1 คือ ศูนย์กลางการผลิตและการตลาดสินค้าภาคเกษตร อุตสาหกรรมปลอดภัย การท่องเที่ยวคุณภาพ เชิงสร้างสรรค์และการค้าภาคตะวันตก

ตัวชี้วัดความสำเร็จตามเป้าหมายการพัฒนากลุ่มจังหวัด

- 1) เศรษฐกิจมั่นคง ประเมินจากอัตราการขยายตัวมูลค่าผลิตภัณฑ์มวลรวมของกลุ่มจังหวัดเพิ่มขึ้น เฉลี่ยร้อยละ 2.5
- 2) ประชาชนมั่งคั่ง ประเมินจากมูลค่าผลิตภัณฑ์กลุ่มจังหวัดเฉลี่ยต่อหัวเพิ่มขึ้นเฉลี่ย 2,455 บาท/คน

ประเด็นการพัฒนากลุ่มจังหวัด

ประเด็นการพัฒนาที่ 1 : พัฒนาสินค้าเกษตร อุตสาหกรรม พาณิชยกรรม และบริการด้วยเทคโนโลยีและนวัตกรรมสู่มาตรฐานสากล

ประเด็นการพัฒนาที่ 2 : ศูนย์กลางการท่องเที่ยวคุณภาพเชิงสร้างสรรค์ ด้านนิเวศน์ สุขภาพ วัฒนธรรม ในพื้นที่ประวัติศาสตร์ภาคตะวันตกและอารยธรรมทวารวดี

ประเด็นการพัฒนาที่ 3 : พัฒนาและส่งเสริมการค้าชายแดนและการค้าผ่านแดนให้มีศักยภาพ ผลักดัน เขตพัฒนาเศรษฐกิจพิเศษ นำไปสู่การกระตุ้นให้เกิดการค้าการลงทุนระหว่างประเทศ

### 2.1.8 แผนพัฒนาจังหวัดกาญจนบุรี พ.ศ. 2566 – 2570<sup>18</sup>

แผนพัฒนาจังหวัดกาญจนบุรี (พ.ศ. 2566 – 2570) จัดทำขึ้นเพื่อให้จังหวัดกาญจนบุรีมีทิศทางการดำเนินงานที่ชัดเจน สอดคล้องเชื่อมโยงกับยุทธศาสตร์ชาติ แผนแม่บทภายใต้ยุทธศาสตร์ชาติ แผนการปฏิรูปประเทศ แผนพัฒนาเศรษฐกิจและสังคมแห่งชาติ นโยบายรัฐบาล แผนรายสาขาต่าง ๆ ข้อสั่งการนายกรัฐมนตรี แผนพัฒนาภาค และบริบทที่เกี่ยวข้อง รวมทั้งใช้เป็นแนวทางในการขับเคลื่อนการดำเนินงานและการติดตามประเมินผลได้อย่างมีประสิทธิภาพและบรรลุผลสัมฤทธิ์ ซึ่งได้มีการกำหนดเป้าหมายการพัฒนา พันธกิจ ประเด็นการพัฒนา เป้าประสงค์ ตัวชี้วัดความสำเร็จตามเป้าหมายการพัฒนาและแนวทางการพัฒนาจังหวัด

<sup>17</sup> ที่มา: [http://www.prachinburi.go.th/EP2/Eastern\\_Province2.htm](http://www.prachinburi.go.th/EP2/Eastern_Province2.htm)

<sup>18</sup> ที่มา: [http://www.chanthaburi.go.th/news\\_devpro](http://www.chanthaburi.go.th/news_devpro)

**เป้าหมายการพัฒนาจังหวัด :** ประชาชนมีคุณภาพ สภาพแวดล้อมดี สินค้าเกษตรมีมาตรฐาน การท่องเที่ยวอัตลักษณ์เมืองกาญจน์ ย่านอุตสาหกรรมสีเขียว และประตูสู่ทวาย

**ประเด็นการพัฒนาจังหวัดกาญจนบุรี**

- ประเด็นการพัฒนาที่ 1 : การพัฒนาคุณภาพชีวิตประชาชนในทุกมิติ
- ประเด็นการพัฒนาที่ 2 : การพัฒนาเมืองให้น่าอยู่ เป็นมิตรต่อสิ่งแวดล้อม
- ประเด็นการพัฒนาที่ 3 : การพัฒนาระบบเกษตรกรรมอย่างครบวงจร
- ประเด็นการพัฒนาที่ 4 : การพัฒนาการท่องเที่ยวอัตลักษณ์คุณค่าสูงและเติบโตอย่างยั่งยืน
- ประเด็นการพัฒนาที่ 5 : การพัฒนาการค้า การลงทุน อุตสาหกรรม และเขตเศรษฐกิจพิเศษ

**2.2 การวิเคราะห์ประเด็นการพัฒนาจังหวัดภายใต้แผนพัฒนาจังหวัดที่เป็นปัจจุบันที่สอดคล้องกับนโยบายและยุทธศาสตร์ต่าง ๆ ที่เกี่ยวข้องกับการพัฒนาในระดับจังหวัด**

สำนักงานสถิติจังหวัดในฐานะฝ่ายเลขานุการคณะกรรมการสถิติระดับจังหวัดได้ดำเนินการหารือร่วมกับสำนักงานจังหวัดเกี่ยวกับการวิเคราะห์ประเด็นการพัฒนาจังหวัดที่สอดคล้องกับนโยบายและยุทธศาสตร์ต่าง ๆ ที่เกี่ยวข้องกับการพัฒนาในระดับจังหวัด สามารถสรุปความสอดคล้องเชื่อมโยงระหว่างประเด็นยุทธศาสตร์การพัฒนา และตัวชี้วัดรวมของจังหวัดกาญจนบุรี แสดงได้ดังตารางต่อไปนี้

**ตาราง 1** ความสอดคล้องระหว่างประเด็นหมวดหมายตาม แผนพัฒนาเศรษฐกิจและสังคมแห่งชาติ ฉบับที่ 13 และประเด็นการพัฒนาจังหวัดของแผนพัฒนาจังหวัดฯ

ประเด็นหมวดหมายแผนฯ 13	ประเด็นการพัฒนาจังหวัด
1. ไทยเป็นประเทศชั้นนำด้านสินค้าเกษตรและเกษตรแปรรูปมูลค่าสูง	3. การพัฒนาระบบเกษตรกรรมอย่างครบวงจร
2. ไทยเป็นจุดหมายของการท่องเที่ยวที่เน้นคุณภาพและความยั่งยืน	4. การพัฒนาการท่องเที่ยวอัตลักษณ์คุณค่าสูงและเติบโตอย่างยั่งยืน
3. ไทยเป็นฐานการผลิตยานยนต์ไฟฟ้าที่สำคัญของโลก	-
4. ไทยเป็นศูนย์กลางทางการแพทย์และสุขภาพมูลค่าสูง	-
5. ไทยเป็นประตูการค้าการลงทุนและยุทธศาสตร์ทางโลจิสติกส์ที่สำคัญของภูมิภาค	5. การพัฒนาการค้า การลงทุน อุตสาหกรรม และเขตเศรษฐกิจพิเศษ
6. ไทยเป็นศูนย์กลางด้านดิจิทัลและอุตสาหกรรมอิเล็กทรอนิกส์อัจฉริยะของอาเซียน	-
7. ไทยมีวิสาหกิจขนาดกลางและขนาดย่อมที่เข้มแข็ง มีศักยภาพสูง และสามารถแข่งขันได้	5. การพัฒนาการค้า การลงทุน อุตสาหกรรม และเขตเศรษฐกิจพิเศษ
8. ไทยมีพื้นที่และเมืองอัจฉริยะที่น่าอยู่ ปลอดภัย เติบโตได้อย่างยั่งยืน	2. การพัฒนาเมืองให้น่าอยู่ เป็นมิตรต่อสิ่งแวดล้อม
9. ไทยมีความยากจนข้ามรุ่นลดลง และคนไทยทุกคนมีความคุ้มครองทางสังคมที่เพียงพอ เหมาะสม	1. การพัฒนาคุณภาพประชาชนในทุกมิติ
10. ไทยมีเศรษฐกิจหมุนเวียนและสังคมคาร์บอนต่ำ	-
11. ไทยสามารถลดความเสี่ยงและผลกระทบจากภัยธรรมชาติและการเปลี่ยนแปลงสภาพภูมิอากาศ	2. การพัฒนาเมืองให้น่าอยู่ เป็นมิตรต่อสิ่งแวดล้อม

ประเด็นหมุดหมายแนวฯ 13	ประเด็นการพัฒนาจังหวัด
12. ไทยมีกำลังคนสมรรถนะสูง มุ่งเรียนรู้อย่างต่อเนื่อง ตอบโจทย์การพัฒนาแห่งอนาคต	1. การพัฒนาคุณภาพประชาชนในทุกมิติ-
13. ไทยมีภาครัฐที่ทันสมัย มีประสิทธิภาพ และตอบโจทย์ ประชาชน	-

นอกจากนี้ฝ่ายเลขานุการคณะกรรมการสถิติระดับจังหวัดได้ประชุมหารือร่วมกับสำนักงานจังหวัดได้สรุปความสอดคล้องเชื่อมโยงระหว่างประเด็นการพัฒนาจังหวัดภายใต้แผนพัฒนาจังหวัดที่เป็นปัจจุบันที่สอดคล้องกับนโยบายและยุทธศาสตร์ต่าง ๆ ที่เกี่ยวข้องกับการพัฒนาในระดับจังหวัด ดังภาคผนวก ก

ตาราง 2 การวิเคราะห์ประเด็นการพัฒนาจังหวัดภายใต้แผนพัฒนาจังหวัดที่เป็นปัจจุบัน ที่สอดคล้องกับยุทธศาสตร์ชาติ (พ.ศ. 2561 – 2580)

ยุทธศาสตร์/ประเด็นการพัฒนาภายใต้ยุทธศาสตร์ชาติ (พ.ศ. 2561-2580)	
ยุทธศาสตร์ด้านการสร้าง ความสามารถในการ แข่งขัน	เป้าหมาย : 1. ประเทศไทยเป็นประเทศที่พัฒนาแล้ว เศรษฐกิจเติบโตอย่างมีเสถียรภาพและยั่งยืน 2. ประเทศไทยมีขีดความสามารถในการแข่งขันสูงขึ้น
ยุทธศาสตร์ด้านการ พัฒนาและเสริมสร้าง ศักยภาพทรัพยากรมนุษย์	เป้าหมาย : 1. คนไทยเป็นคนดี คนเก่ง มีคุณภาพ พร้อมสำหรับวิถีชีวิตในศตวรรษที่ 21 2. สังคมไทยมีสภาพแวดล้อมที่เอื้อและสนับสนุนต่อการพัฒนาคนตลอดช่วงชีวิต
ยุทธศาสตร์ชาติด้านการ สร้างโอกาสและความ เสมอภาคทางสังคม	เป้าหมาย : 1. สร้างความเป็นธรรม และลดความเหลื่อมล้ำในทุกมิติ 2. กระจายศูนย์กลางความเจริญทางเศรษฐกิจและสังคม เพิ่มโอกาสให้ทุกภาคส่วนเข้ามาเป็นกำลังของการพัฒนาประเทศในทุกระดับ
ยุทธศาสตร์ชาติด้านการ สร้างการเติบโตบน คุณภาพชีวิตที่เป็นมิตรกับ สิ่งแวดล้อม	เป้าหมาย : 1. อนุรักษ์และรักษาทรัพยากรธรรมชาติ สิ่งแวดล้อม และวัฒนธรรม ให้คนรุ่นต่อไปได้ใช้ อย่างยั่งยืน มีสมดุล 2. พื้นฟูและสร้างใหม่ฐานทรัพยากรธรรมชาติและสิ่งแวดล้อม เพื่อลดผลกระทบทางลบ จากการพัฒนาสังคมเศรษฐกิจของประเทศ 3. ใช้ประโยชน์และสร้างการเติบโต บนฐานทรัพยากรธรรมชาติและสิ่งแวดล้อมให้สมดุล ภายในขีดความสามารถของระบบนิเวศ

ตาราง 3 การวิเคราะห์ประเด็นการพัฒนาจังหวัดภายใต้แผนพัฒนาจังหวัดที่เป็นปัจจุบัน ที่สอดคล้องกับแผนแม่บทภายใต้ยุทธศาสตร์ชาติ

แผนแม่บทภายใต้ยุทธศาสตร์ชาติ	
ประเด็น การเกษตร	เป้าหมาย : 1. ผลิตภัณฑ์มวลรวมในประเทศในสาขาเกษตรเพิ่มขึ้น 2. ผลผลิตทางการผลิตของภาคเกษตรเพิ่มขึ้น
ประเด็น อุตสาหกรรมและ บริการแห่งอนาคต	เป้าหมาย : 1. การขยายตัวของผลิตภัณฑ์มวลรวมในประเทศในสาขาอุตสาหกรรมและบริการ 2. ผลผลิตทางการผลิตของภาคอุตสาหกรรมและบริการเพิ่มขึ้น

แผนแม่บทภายใต้ยุทธศาสตร์ชาติ	
ประเด็น การท่องเที่ยว	เป้าหมาย : 1. ผลิตภัณฑ์มวลรวมในประเทศด้านการท่องเที่ยวต่อผลิตภัณฑ์มวลรวมในประเทศเพิ่มขึ้น 2. รายได้จากการท่องเที่ยวของเมืองรองเพิ่มขึ้น
ประเด็น พื้นที่และเมือง น่าอยู่อัจฉริยะ	เป้าหมาย : 1. ประเทศไทยมีขีดความสามารถในการแข่งขันสูงขึ้น เกิดศูนย์กลางความเจริญทางเศรษฐกิจและสังคมในทุกภูมิภาคของประเทศ เพื่อกระจายความเจริญทางด้านเศรษฐกิจและสังคม 2. ประเทศไทยมีพื้นที่มีแผนผังภูมิโนเวคเพื่อเป็นกรอบในการพัฒนาเมืองน่าอยู่ ชนบทมั่นคง เกษตรยั่งยืน และอุตสาหกรรมเชิงนิเวศ รวมทั้งผังพื้นที่อนุรักษ์ทรัพยากรธรรมชาติและแหล่งโบราณคดี 3. ช่องว่างความเหลื่อมล้ำระหว่างพื้นที่ลดลง
ประเด็น โครงสร้าง พื้นฐาน ระบบโลจิสติกส์ และดิจิทัล	เป้าหมาย : ความสามารถในการแข่งขันด้านโครงสร้างพื้นฐานของประเทศดีขึ้น
ประเด็น ผู้ประกอบการ และวิสาหกิจขนาดกลาง และขนาดย่อมยุคใหม่	เป้าหมาย : ผู้ประกอบการในทุกระดับเป็นผู้ประกอบการยุคใหม่ที่มีบทบาทต่อระบบเศรษฐกิจเพิ่มมากขึ้น
ประเด็น เขตเศรษฐกิจ พิเศษ	เป้าหมาย : 1. การเจริญเติบโตของผลิตภัณฑ์มวลรวมของพื้นที่เขตเศรษฐกิจพิเศษทั้งหมดเพิ่มขึ้น 2. การลงทุนในพื้นที่เขตเศรษฐกิจพิเศษทั้งหมดได้รับการยกระดับ
ประเด็น การพัฒนา ศักยภาพคนตลอดช่วง ชีวิต	เป้าหมาย : คนไทยทุกช่วงวัยมีคุณภาพเพิ่มขึ้น ได้รับการพัฒนาอย่างสมดุลทั้งด้านร่างกาย สติปัญญา และคุณธรรม จริยธรรม เป็นผู้ที่มีความรู้ และทักษะในศตวรรษที่ 21 รักการเรียนรู้ต่อเนื่องตลอดชีวิต
ประเด็น การพัฒนาการ เรียนรู้	เป้าหมาย : 1. คนไทยมีการศึกษาที่มีคุณภาพตามมาตรฐานสากลเพิ่มขึ้น มีทักษะที่จำเป็นสำหรับโลกศตวรรษที่ 21 สามารถในการแก้ปัญหา ปรับตัว สื่อสาร และทำงานร่วมกับผู้อื่นได้อย่างมีประสิทธิภาพเพิ่มขึ้น มินิสัยใฝ่เรียนรู้อย่างต่อเนื่องตลอดชีวิต 2. คนไทยได้รับการพัฒนาเต็มตามศักยภาพ ตามความถนัด และความสามารถของพหุปัญญาดีขึ้น
ประเด็น การเสริมสร้างให้ คนไทยมีสุขภาวะที่ดี	เป้าหมาย : คนไทยมีสุขภาวะที่ดีขึ้นและมีความเป็นอยู่ที่ดีเพิ่มขึ้น
ประเด็น เศรษฐกิจฐาน ราก	เป้าหมาย : รายได้ของประชากรกลุ่มรายได้น้อยเพิ่มขึ้นอย่างกระจายและอย่างต่อเนื่อง
ประเด็น การเติบโตอย่าง ยั่งยืน	เป้าหมาย : สภาพแวดล้อมของประเทศไทยมีคุณภาพดีขึ้นอย่างยั่งยืน
ประเด็น การบริหาร จัดการน้ำทั้งระบบ	เป้าหมาย : 1. ความมั่นคงด้านน้ำของประเทศเพิ่มขึ้น 2. ผลผลิตภาพของน้ำทั้งระบบเพิ่มขึ้น ในการใช้น้ำอย่างประหยัดและสร้างมูลค่าเพิ่มจากการใช้น้ำ 3. แม่น้ำลำคลองและแหล่งน้ำธรรมชาติได้รับการอนุรักษ์และฟื้นฟูสภาพให้มีระบบนิเวศที่ดี

ตาราง 4 การวิเคราะห์ประเด็นการพัฒนาจังหวัดภายใต้แผนพัฒนาจังหวัดที่เป็นปัจจุบัน ที่สอดคล้องกับแผนการปฏิรูปประเทศ 13 ด้าน

แผนการปฏิรูปประเทศ 13 ด้าน	
ด้านเศรษฐกิจ	<p><b>ประเด็นการปฏิรูปที่ 1</b> การสร้างเกษตรมูลค่าสูง เป้าหมาย : ยกระดับรายได้ภาคการเกษตร อาหารแปรรูป และผลิตภัณฑ์ชีวภาพ</p> <p><b>ประเด็นการปฏิรูปที่ 2</b> การส่งเสริมและพัฒนาการท่องเที่ยวคุณภาพสูง เป้าหมาย : ความสามารถในการแข่งขันด้านท่องเที่ยวสูงขึ้น และสามารถกลับมาเป็นกลไกหลักในการขับเคลื่อนเศรษฐกิจ</p> <p><b>ประเด็นการปฏิรูปที่ 3</b> การเพิ่มโอกาสของผู้ประกอบการขนาดกลางและขนาดเล็กในอุตสาหกรรมและบริการเป้าหมาย เป้าหมาย : 1. SMEs มีความสามารถในการแข่งขันและมีผลิตภัณฑ์มวลรวมในประเทศของวิสาหกิจขนาดกลางและขนาดย่อมต่อผลิตภัณฑ์มวลรวมในประเทศทั้งประเทศสูงขึ้น 2. ส่งเสริมการปรับตัวและการประยุกต์ใช้เทคโนโลยีเพื่อแข่งขันในยุคดิจิทัลของ SMEs</p> <p><b>ประเด็นการปฏิรูปที่ 4</b> การพัฒนาศักยภาพคนเพื่อเป็นพลังในการขับเคลื่อนเศรษฐกิจ เป้าหมาย : สร้างและพัฒนากำลังคนที่มีทักษะและความพร้อมเพื่อเป็นพลังในการขับเคลื่อนเศรษฐกิจ</p>
ด้านทรัพยากรธรรมชาติและสิ่งแวดล้อม	<p><b>ประเด็นการปฏิรูปที่ 1</b> เพิ่มและพัฒนาพื้นที่ป่าไม้ให้ได้ตามเป้าหมาย เป้าหมาย : 1. หยุดยั้งและป้องกันการทำลายทรัพยากรป่าไม้ในที่ดินป่าไม้ของรัฐทุกรูปแบบอย่างมีประสิทธิภาพ 2. ป่าอนุรักษ์ ป่าเศรษฐกิจ ป่าชุมชน และพื้นที่สีเขียวในเขตเมืองและชุมชนมีจำนวนเพิ่มขึ้น</p> <p><b>ประเด็นการปฏิรูปที่ 2</b> การบริหารจัดการน้ำเพื่อสร้างเศรษฐกิจชุมชนในพื้นที่นอกเขตชลประทาน เป้าหมาย : การปรับปรุงนโยบายและการเชื่อมโยงองค์กรที่เกี่ยวข้องเพื่อเพิ่มประสิทธิภาพและขยายผลการบริหารจัดการน้ำในพื้นที่นอกเขตชลประทานต่อไป</p>
ด้านสาธารณสุข	<p><b>ประเด็นการปฏิรูปที่ 1</b> การปฏิรูประบบบริการสุขภาพผู้สูงอายุด้านการบริการ การรักษาพยาบาลที่บ้าน/ชุมชน และการดูแลสุขภาพตนเองในระบบสุขภาพปฐมภูมิเชิงนวัตกรรม เป้าหมาย : ประเทศมีระบบบริการสุขภาพผู้สูงอายุด้านการบริการ การรักษาพยาบาลที่บ้าน/ชุมชน และการดูแลสุขภาพตนเองในระบบสุขภาพปฐมภูมิเชิงนวัตกรรม เพื่อยกระดับคุณภาพชีวิตและลดความเหลื่อมล้ำในการเข้าถึงบริการโดยการมีส่วนร่วมของท้องถิ่น</p>
ด้านการศึกษา	<p><b>ประเด็นการปฏิรูปที่ 1</b> การสร้างโอกาสและความเสมอภาคทางการศึกษาตั้งแต่ระดับปฐมวัย เป้าหมาย : 1. ประเทศมีเด็กและเยาวชนนอกระบบการศึกษากลับเข้าศึกษาต่ออย่างน้อยจนจบการศึกษาภาคบังคับ และได้รับการพัฒนาทักษะอาชีพตามความถนัดและมีศักยภาพที่จะพึ่งพาตนเองในการดำรงชีวิตได้ 2. ประชากรวัยแรงงานมีทักษะด้านการอ่านและคณิตศาสตร์ (Literacy &amp; Numeracy Competency) ในระดับการศึกษาขั้นพื้นฐานที่จำเป็นต่อการทำงานและการใช้ชีวิตในโลกยุคปัจจุบัน</p>

แผนการปฏิรูปประเทศ 13 ด้าน	
ด้านวัฒนธรรม กีฬา แรงงาน และการพัฒนาทรัพยากรมนุษย์	<b>ประเด็นการปฏิรูปที่ 5</b> การบริหารจัดการศักยภาพบุคลากรของประเทศ เป้าหมาย : ประชาชนทุกภาคส่วนได้รับโอกาสในการพัฒนาทักษะใหม่ๆ รวมถึงการสร้างตลาดงานใหม่ๆรองรับอย่างเหมาะสม นำไปสู่ความมั่นคงทางอาชีพ

ตาราง 5 การวิเคราะห์ประเด็นการพัฒนาจังหวัดภายใต้แผนพัฒนาจังหวัดที่เป็นปัจจุบัน ที่สอดคล้องกับแผนพัฒนาเศรษฐกิจและสังคมแห่งชาติ ฉบับที่ 13

แผนพัฒนาเศรษฐกิจและสังคมแห่งชาติ ฉบับที่ 13	
มิติภาคการผลิตและบริการ เป้าหมาย (High Value – Added Economy)	หมุดหมาย : 1. ไทยเป็นประเทศชั้นนำด้านสินค้าเกษตรและเกษตรแปรรูปมูลค่าสูง 2. ไทยเป็นจุดหมายของการท่องเที่ยวที่เน้นคุณค่าและความยั่งยืน 3. ไทยเป็นศูนย์กลางการค้าการลงทุนและอุตสาหกรรมทางโลจิสติกส์ที่สำคัญของภูมิภาค
มิติโอกาสและความเสมอภาคทางเศรษฐกิจและสังคม (High Opportunity Society)	หมุดหมาย : 1. ไทยมี SMEs ที่เข้มแข็ง มีศักยภาพสูง และสามารถแข่งขันได้ 2. ไทยมีพื้นที่และเมืองหลักของภูมิภาคที่มีความเจริญทางเศรษฐกิจทันสมัยและน่าอยู่ 3. ไทยมีความยากจนข้ามรุ่นลดลง และคนไทยทุกคนมีความคุ้มครองทางสังคมที่เพียงพอเหมาะสม
มิติความยั่งยืนของทรัพยากรธรรมชาติและสิ่งแวดล้อม (Eco – Friendly Living)	หมุดหมาย : 1. ไทยสามารถลดความเสี่ยงและผลกระทบจากภัยธรรมชาติและเปลี่ยนแปลงสภาพภูมิอากาศ
มิติปัจจัยผลักดันการพลิกโฉมประเทศ (Key Enablers for Thailand’s Transformation)	หมุดหมาย : 1. ไทยมีกำลังคนสมรรถนะสูง มุ่งเรียนรู้อย่างต่อเนื่อง ตอบโจทย์การพัฒนาแห่งอนาคต

ตาราง 6 การวิเคราะห์ประเด็นการพัฒนาจังหวัดภายใต้แผนพัฒนาจังหวัดที่เป็นปัจจุบัน ที่สอดคล้องกับเป้าหมายการพัฒนาที่ยั่งยืน (SDGs)

เป้าหมายการพัฒนาที่ยั่งยืน (SDGs)	ประเด็นการพัฒนาจังหวัด
1. ยุติความยากจนทุกรูปแบบในทุกที่	<b>ประเด็นการพัฒนาที่ 1</b> การพัฒนาคุณภาพชีวิตประชาชนในทุกมิติ
2. ยุติความหิวโหย บรรลุความมั่นคงทางอาหารและยกระดับโภชนาการและส่งเสริมเกษตรกรรมที่ยั่งยืน	<b>ประเด็นการพัฒนาที่ 1</b> การพัฒนาคุณภาพชีวิตประชาชนในทุกมิติ <b>ประเด็นการพัฒนาที่ 3</b> การพัฒนาระบบเกษตรกรรมอย่างครบวงจร

เป้าหมายการพัฒนาที่ยั่งยืน (SDGs)	ประเด็นการพัฒนาจังหวัด
3. สร้างหลักประกันว่าคนมีชีวิตที่มีสุขภาพดี และส่งเสริมสวัสดิภาพสำหรับทุกคนในทุกวัย	<b>ประเด็นการพัฒนาที่ 1</b> การพัฒนาคุณภาพชีวิตประชาชนในทุกมิติ
4. สร้างหลักประกันว่าทุกคนมีการศึกษาที่มีคุณภาพอย่างครอบคลุมและเท่าเทียม และสนับสนุนโอกาสในการเรียนรู้ตลอดชีวิต	<b>ประเด็นการพัฒนาที่ 1</b> การพัฒนาคุณภาพชีวิตประชาชนในทุกมิติ <b>ประเด็นการพัฒนาที่ 5</b> การพัฒนาการค้า การลงทุน อุตสาหกรรม และเขตเศรษฐกิจพิเศษ
5. บรรลุความเสมอภาคระหว่างเพศ และให้อำนาจของผู้หญิงและเด็กหญิงทุกคน	<b>ประเด็นการพัฒนาที่ 1</b> การพัฒนาคุณภาพชีวิตประชาชนในทุกมิติ
6. สร้างหลักประกันเรื่องน้ำและการสุขาภิบาลให้มีการจัดการอย่างยั่งยืน และมีสภาพพร้อมใช้สำหรับทุกคน	<b>ประเด็นการพัฒนาที่ 2</b> การพัฒนาเมืองให้น่าอยู่ เป็นมิตรต่อสิ่งแวดล้อม <b>ประเด็นการพัฒนาที่ 3</b> พัฒนาระบบเกษตรกรรมอย่างครบวงจร
7. สร้างหลักประกันว่าทุกคนเข้าถึงพลังงานสมัยใหม่ในราคาที่สามารถหาซื้อได้ เชื่อถือได้ และยั่งยืน	<b>ประเด็นการพัฒนาที่ 2</b> การพัฒนาเมืองให้น่าอยู่ เป็นมิตรต่อสิ่งแวดล้อม
8. ส่งเสริมการเติบโตทางเศรษฐกิจอย่างต่อเนื่อง ครอบคลุม และยั่งยืน การจ้างงานเต็มที่ และมีผลผลิต และการมีงานที่เหมาะสมสำหรับทุกคน	<b>ประเด็นการพัฒนาที่ 1</b> การพัฒนาคุณภาพชีวิตประชาชนในทุกมิติ <b>ประเด็นการพัฒนาที่ 4</b> พัฒนาการท่องเที่ยวอัตลักษณ์คุณค่าสูงและเติบโตอย่างยั่งยืน <b>ประเด็นการพัฒนาที่ 5</b> การพัฒนาการค้า การลงทุน อุตสาหกรรม และเขตเศรษฐกิจพิเศษ
9. สร้างโครงสร้างพื้นฐานที่มีความทนทาน ส่งเสริมการพัฒนาอุตสาหกรรมที่ครอบคลุมและยั่งยืน และส่งเสริมนวัตกรรม	<b>ประเด็นการพัฒนาที่ 2</b> การพัฒนาเมืองให้น่าอยู่ เป็นมิตรต่อสิ่งแวดล้อม <b>ประเด็นการพัฒนาที่ 5</b> การพัฒนาการค้า การลงทุน อุตสาหกรรม และเขตเศรษฐกิจพิเศษ
10. ลดความไม่เสมอภาคภายในและระหว่างประเทศ	<b>ประเด็นการพัฒนาที่ 5</b> การพัฒนาการค้า การลงทุน อุตสาหกรรม และเขตเศรษฐกิจพิเศษ
11. ทำให้เมืองและการตั้งถิ่นฐานของมนุษย์มีความปลอดภัย ทัวถึงพร้อมรับการเปลี่ยนแปลง และยั่งยืน	<b>ประเด็นการพัฒนาที่ 2</b> การพัฒนาเมืองให้น่าอยู่ เป็นมิตรต่อสิ่งแวดล้อม
12. สร้างหลักประกันให้มีแบบแผนการผลิตและการบริโภคที่ยั่งยืน	<b>ประเด็นการพัฒนาที่ 2</b> การพัฒนาเมืองให้น่าอยู่ เป็นมิตรต่อสิ่งแวดล้อม
13. ปฏิบัติการอย่างเร่งด่วนเพื่อต่อสู้กับการเปลี่ยนแปลงสภาพภูมิอากาศ และผลกระทบที่เกิดขึ้น	<b>ประเด็นการพัฒนาที่ 2</b> การพัฒนาเมืองให้น่าอยู่ เป็นมิตรต่อสิ่งแวดล้อม

เป้าหมายการพัฒนาที่ยั่งยืน (SDGs)	ประเด็นการพัฒนาจังหวัด
14. อนุรักษ์และใช้ประโยชน์จากมหาสมุทร ทะเล และทรัพยากรทางทะเลอย่างยั่งยืนเพื่อการพัฒนาที่ยั่งยืน	-
15. ปกป้อง ฟื้นฟู และสนับสนุนการใช้ระบบนิเวศบนบกอย่างยั่งยืน จัดการป่าไม้อย่างยั่งยืน ต่อสู้กับการกลายสภาพเป็นทะเลทราย หยุดการเสื่อมโทรมของที่ดินและฟื้นสภาพกลับมาใหม่ และหยุดการสูญเสียมลพิษทางชีวภาพ	<b>ประเด็นการพัฒนาที่ 2</b> การพัฒนาเมืองให้น่าอยู่ เป็นมิตรต่อสิ่งแวดล้อม
16. ส่งเสริมสังคมที่สงบสุขและครอบคลุม เพื่อการพัฒนาที่ยั่งยืน ให้ทุกคนเข้าถึงความยุติธรรม และสร้างสถาบันที่มีประสิทธิภาพ รับผิดชอบ และครอบคลุมในทุกระดับ	<b>ประเด็นการพัฒนาที่ 1</b> การพัฒนาคุณภาพชีวิตประชาชนในทุกมิติ
17. เสริมความเข้มแข็งให้แก่กลไกการดำเนินงาน และฟื้นฟูสภาพหุ้นส่วนความร่วมมือระดับโลก สำหรับการพัฒนายั่งยืน	<b>ประเด็นการพัฒนาที่ 4</b> การพัฒนาการท่องเที่ยวอัตลักษณ์คุณค่าสูงและเติบโตอย่างยั่งยืน

ตาราง 7 การวิเคราะห์ประเด็นการพัฒนาจังหวัดภายใต้แผนพัฒนาจังหวัดที่เป็นปัจจุบัน ที่สอดคล้องกับกรอบแผนพัฒนาภาคกลาง (พ.ศ. 2566 – 2570)

กรอบแผนพัฒนาภาคกลาง (พ.ศ. 2566 – 2570)	
<b>1. พัฒนาและยกระดับภาคกลางไปสู่การเป็นแหล่งเกษตรสมัยใหม่และศูนย์รวบรวมและกระจายสินค้าเกษตรของประเทศ</b>	<p>1.1 เพิ่มผลิตภาพและสร้างมูลค่าเพิ่มให้แก่สินค้าเกษตรและสินค้าเกษตรแปรรูป รวมทั้งวัสดุเหลือใช้ทางการเกษตรในพื้นที่แหล่งผลิตสำคัญของภาค เพื่อยกระดับรายได้ให้แก่เกษตรกรจะได้สร้างแรงจูงใจให้คนรุ่นใหม่หันมาสืบทอดอาชีพเกษตรกรกรรม และลดการเผาวัสดุเหลือใช้ทางการเกษตรที่จะสร้างปัญหาให้กับสิ่งแวดล้อม อาทิ ชาวในเขตพื้นที่จังหวัดสุพรรณบุรีพระนครศรีอยุธยา ชัยนาท ลพบุรี อ่างทอง ปทุมธานี สิงห์บุรี และนครปฐม อ้อยในเขตพื้นที่จังหวัดกาญจนบุรี ลพบุรี และสุพรรณบุรี พืชผักในพื้นที่จังหวัดราชบุรี กาญจนบุรี สุพรรณบุรี และนครปฐม โคนม-โคเนื้อในเขตพื้นที่จังหวัดสระบุรี ลพบุรี กาญจนบุรี ประจวบคีรีขันธ์ และราชบุรี สุกรในพื้นที่จังหวัดราชบุรี และนครปฐม สัตว์ปีกในพื้นที่จังหวัดลพบุรี สระบุรี กาญจนบุรี และสุพรรณบุรี และสัตว์น้ำในพื้นที่จังหวัดประจวบคีรีขันธ์ สมุทรสาคร สมุทรสงคราม และสมุทรปราการ ผ่านการวิจัยพัฒนาและการใช้เทคโนโลยีและนวัตกรรมที่เข้มข้น</p> <p>1.2 ส่งเสริมและสนับสนุนการทำการเกษตรรูปแบบใหม่ โดยใช้เทคโนโลยีต่างๆ ที่มีความแม่นยำสูงมาใช้ในการทำการเกษตร เพื่อพัฒนาไปสู่เกษตรกรอัจฉริยะ (Smart Farm หรือ Intelligent Farm) ซึ่งจะช่วยให้เกิดการใช้ทรัพยากรให้คุ้มค่าที่สุด</p> <p>1.3 ส่งเสริมการทำการเกษตรที่ยั่งยืน อาทิ การทำเกษตรปลอดภัยและเกษตรอินทรีย์ ที่ให้ความสำคัญกับความปลอดภัยต่อผู้บริโภค และสิ่งแวดล้อม เพื่อพัฒนาคุณภาพการทำการเกษตรไปสู่มาตรฐาน ความปลอดภัย</p> <p>1.4 เพิ่มประสิทธิภาพการบริหารจัดการสินค้าเกษตรตลอดห่วงโซ่คุณค่าด้วยเทคโนโลยีดิจิทัล โดยให้ความสำคัญกับการพัฒนาฐานข้อมูลด้านการผลิตและการตลาดอย่างเป็นระบบ</p>

กรอบแผนพัฒนาภาคกลาง (พ.ศ. 2566 – 2570)	
	และเป็นประโยชน์ ต่อการวางแผนการผลิตของเกษตรกร และพัฒนาตลาดค้าส่งค้าปลีกสินค้าเกษตรที่สำคัญในพื้นที่ไปสู่การเป็นศูนย์รวบรวมและกระจายสินค้าเกษตรของประเทศ รองรับการค้าปลีกของธุรกิจ e-Commerce
2. พัฒนาแหล่งท่องเที่ยวสำคัญและแหล่งท่องเที่ยวชุมชนให้เข้าสู่ตลาดท่องเที่ยวคุณภาพ	<p>2.1 สร้างมูลค่าการท่องเที่ยวและปรับทิศทางพัฒนาการท่องเที่ยวให้สอดคล้องกับความต้องการ โดยส่งเสริมการพัฒนาการท่องเที่ยวเชิงนิเวศในเขตจังหวัดที่มีแหล่งธรรมชาติที่มีเอกลักษณ์เฉพาะถิ่น และแหล่งวัฒนธรรมและประวัติศาสตร์ที่เกี่ยวข้องกับระบบนิเวศ อาทิ จังหวัดกาญจนบุรี เพชรบุรี ประจวบคีรีขันธ์ สระบุรี สมุทรสาคร และสมุทรสงคราม เชียงประวัติศาสตร์ อาทิ พระนครศรีอยุธยา ลพบุรี กาญจนบุรี สุพรรณบุรี และนครปฐม เชียงอาหารและวัฒนธรรม อาทิ พระนครศรีอยุธยา ชัยนาท ราชบุรี และเพชรบุรี เชียงกีฬา อาทิ จังหวัดสุพรรณบุรี เชียงการแพทย์และการส่งเสริมสุขภาพ อาทิ นครปฐม พระนครศรีอยุธยา เพชรบุรี กาญจนบุรี และสระบุรี</p> <p>2.2 ส่งเสริมการจัดการการท่องเที่ยวสีเขียวเพื่อลดผลกระทบทางสิ่งแวดล้อมจากการท่องเที่ยว โดยให้ความสำคัญกับการพัฒนาการท่องเที่ยวชุมชนบนพื้นฐานความรับผิดชอบต่อสังคมและสิ่งแวดล้อม เพื่อให้สามารถบริหารจัดการดูแลเรื่องความสะอาด สุขอนามัย และความปลอดภัยของนักท่องเที่ยว</p> <p>2.3 ส่งเสริมการพัฒนาการท่องเที่ยวเชิงสร้างสรรค์และวัฒนธรรม โดยใช้จุดเด่นและความคิดสร้างสรรค์ศิลปะ วัฒนธรรม และองค์ความรู้ท้องถิ่นมาพัฒนาแหล่งท่องเที่ยว สินค้าและบริการ ที่เป็นเอกลักษณ์เฉพาะถิ่นให้มีคุณค่าตอบสนองความต้องการของตลาดที่มีความหลากหลายมากขึ้น</p> <p>2.4 พัฒนาการท่องเที่ยวโดยคำนึงถึงขีดความสามารถในการรองรับ โดยเฉพาะในจังหวัดที่มีแหล่งท่องเที่ยวที่มีชื่อเสียงในระดับนานาชาติและมีจำนวนนักท่องเที่ยวมาเที่ยวจำนวนมาก อาทิ จังหวัดกาญจนบุรี เพชรบุรี ประจวบคีรีขันธ์ และพระนครศรีอยุธยา</p>
3. พัฒนาภาคกลางเป็นศูนย์กลางทางการแพทย์และสุขภาพมูลค่าสูง	<p>3.1 ยกระดับบริการการแพทย์แบบครบวงจร (Medical Hub) และเป็นเครือข่ายรองรับการขยายตัวจากกรุงเทพฯ ในเขตพื้นที่นครปฐม นนทบุรี ปทุมธานี และสมุทรปราการ</p> <p>3.2 ส่งเสริมการวิจัยทางการแพทย์และรักษาโรคเฉพาะทาง โดยภาคกลางมีศักยภาพและความเป็นเลิศทางการรักษาเกี่ยวกับโรคติดต่อและโรคติดเชื้อ โรคทรวงอก และโรคจิตเวช</p> <p>3.3 เพิ่มประสิทธิภาพการรักษาพยาบาลและพัฒนาขีดความสามารถในการให้บริการทางการแพทย์และการดูแลสุขภาพ</p> <p>3.4 ส่งเสริมการแพทย์ทางเลือก โดยเฉพาะในพื้นที่ที่มีศักยภาพในการพัฒนาเป็นเมืองสมุนไพร และมีภูมิปัญญาตำรายาสมุนไพรและแพทย์แผนไทย อาทิ นครปฐม นนทบุรี พระนครศรีอยุธยา เพชรบุรี กาญจนบุรี สระบุรี และชัยนาท</p>
4. พัฒนาการผลิตกำลังคนให้มีทักษะรองรับอุตสาหกรรมและบริการแห่งอนาคต	4.1 ยกระดับคุณภาพมาตรฐานการเรียนการสอนในทุกพื้นที่ให้มีคุณภาพในระดับมาตรฐานสากลทั้งในระบบและนอกระบบโรงเรียน โดยเฉพาะจังหวัดที่ไม่ได้ตั้งอยู่ในเขตปริมณฑลของกรุงเทพฯ เพื่อให้ทุกพื้นที่สามารถผลิตบุคลากรที่มีคุณภาพ และลดพฤติกรรมเลือกเข้าศึกษาในสถาบันการศึกษา ในเขตกรุงเทพฯ และปริมณฑลโดยไม่ได้คำนึงถึงเรื่องระยะทางในการเดินทาง ทำให้ต้องเสียค่าใช้จ่ายในการเดินทางและค่าที่พัก รวมทั้งทำให้เกิดความแออัดในเขตพื้นที่กรุงเทพฯ และปริมณฑล

กรอบแผนพัฒนาภาคกลาง (พ.ศ. 2566 – 2570)	
	<p>4.2 พัฒนาหลักสูตรการเรียนการสอนให้ทันสมัย เพื่อให้สามารถผลิตบุคลากรหรือแรงงานได้ตรงตามความต้องการของพื้นที่ อาทิ ยานยนต์ไฟฟ้า ในเขตจังหวัดพระนครศรีอยุธยา</p> <p>4.3 สนับสนุนเทคโนโลยีทางการศึกษาให้แก่สถานศึกษาที่อยู่ห่างไกลความเจริญ และมีความขาดแคลน อาทิ จังหวัดชัยนาท และกาญจนบุรี</p> <p>4.4 ส่งเสริมและสนับสนุนการสร้างทักษะใหม่ที่จำเป็นในการทำงานให้สอดคล้องกับความต้องการ (ReSkill) ควบคู่กับการพัฒนาเพื่อยกระดับทักษะเดิมให้ดีขึ้นรองรับการเติบโตในอนาคต (UpSkill) เพื่อพัฒนาผลิตภาพแรงงานให้สูงขึ้น โดยเฉพาะพื้นที่จังหวัดที่มีความต้องการแรงงานที่ทักษะฝีมือสูง อาทิ จังหวัดพระนครศรีอยุธยา สมุทรปราการ และปทุมธานี</p>
<p>5. พัฒนาเมืองเขตเศรษฐกิจพิเศษชายแดนและเมืองชายแดน รวมทั้งพื้นที่ระเบียงเศรษฐกิจพิเศษภาคกลาง-ตะวันตก ให้เอื้อต่อการพัฒนาเศรษฐกิจและสังคมในอนาคต</p>	<p>5.1 เร่งดำเนินการวางแผนพัฒนารูปแบบเมืองเพื่อรองรับการขยายตัวของเมืองในอนาคต โดยคำนึงถึงหลักการสถาปัตยกรรม (Universal Design) เพื่อคนทุกกลุ่ม</p> <p>5.2 วางแผนบริหารจัดการพื้นที่ให้เอื้อต่อการพัฒนาในอนาคต โดยคำนึงถึงความยั่งยืนทางภูมิณีเวศ ภูมิสังคม และภูมิวัฒนธรรม บนพื้นฐานการมีส่วนร่วมของทุกภาคส่วนในสังคม</p> <p>5.3 เร่งพัฒนาโครงสร้างพื้นฐาน ระบบขนส่งมวลชนและระบบขนส่งสาธารณะทั้งทางบก ทางน้ำ และทางอากาศ เพื่ออำนวยความสะดวกในการคมนาคมขนส่งสินค้า โดยให้ความสำคัญกับการพัฒนา ระบบขนส่งต่อเนื่องหลายรูปแบบที่มุ่งเน้นการพัฒนาระบบเชื่อมต่อ เพื่อเพิ่มประสิทธิภาพและลดต้นทุน การคมนาคมขนส่งให้เอื้อต่อการพัฒนาธุรกิจบริการโลจิสติกส์โดยเฉพาะการรวบรวมและกระจายสินค้าที่จะเติบโตควบคู่กับธุรกิจ e-Commerce</p> <p>5.4 เร่งดำเนินการพัฒนาตามแผนพัฒนาระเบียงเศรษฐกิจพิเศษภาคกลาง - ตะวันตก (CWEC) ในพื้นที่จังหวัดกาญจนบุรีสุพรรณบุรี พระนครศรีอยุธยา และนครปฐม</p>

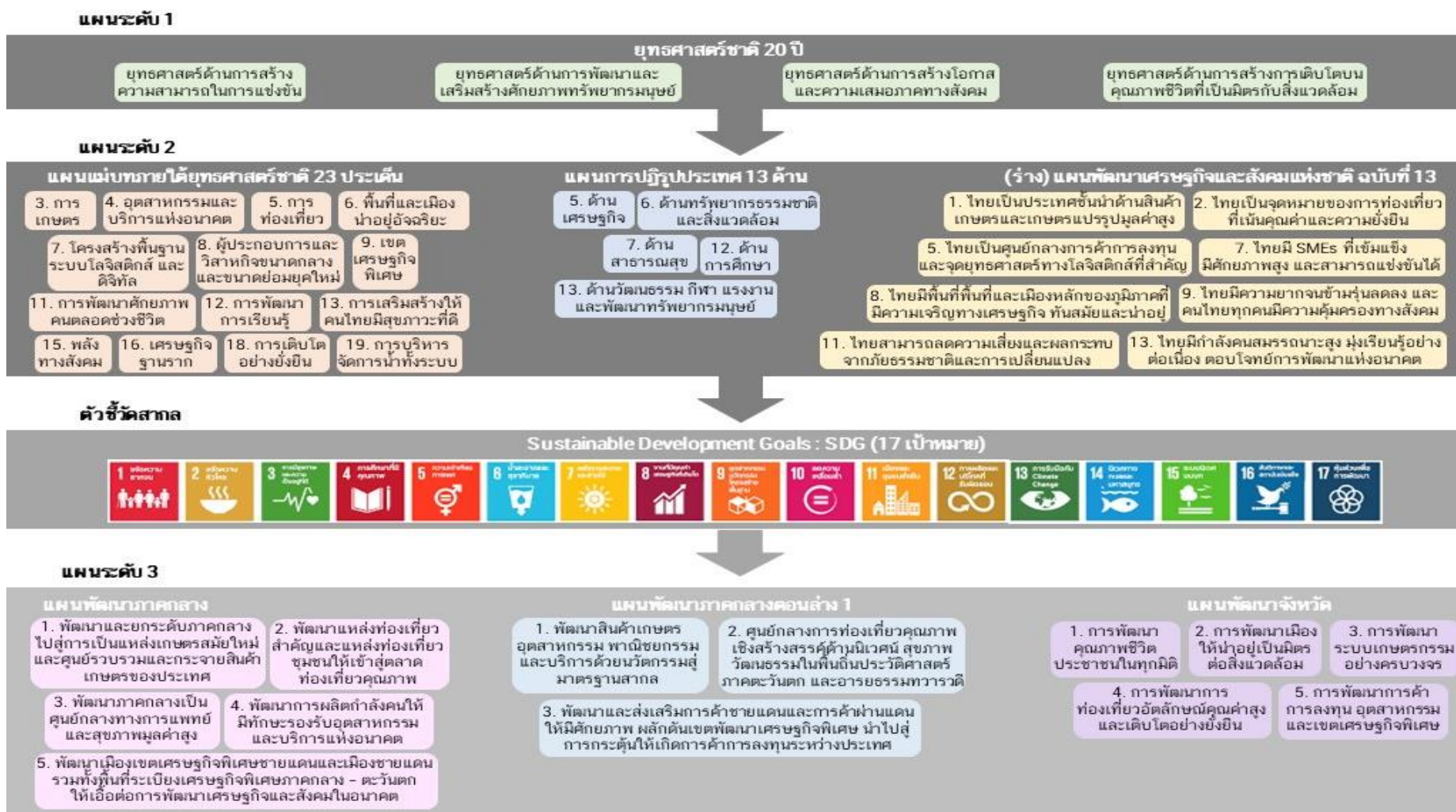
ตาราง 8 การวิเคราะห์ประเด็นการพัฒนาจังหวัดภายใต้แผนพัฒนาจังหวัดที่เป็นปัจจุบัน ที่สอดคล้องกับแผนพัฒนากลุ่มจังหวัดภาคกลางตอนล่าง 1 (พ.ศ. 2566 – 2570)

แผนพัฒนากลุ่มจังหวัดภาคกลางตอนล่าง 1 (พ.ศ. 2566 – 2570)		
<p><b>เป้าหมายการพัฒนา</b></p> <p>ศูนย์กลางการผลิตและการตลาดสินค้าภาคเกษตร อุตสาหกรรมปลอดภัย การท่องเที่ยวคุณภาพ เชิงสร้างสรรค์และการค้าภาคตะวันตก</p>	<p><b>ตัวชี้วัดความสำเร็จตามเป้าหมายพัฒนากลุ่มจังหวัด</b></p> <p>1. เศรษฐกิจมั่นคง ประเมินจากอัตราการขยายตัวมูลค่าผลิตภัณฑ์มวลรวมของกลุ่มจังหวัดเพิ่มขึ้นเฉลี่ยร้อยละ 2.5</p> <p>2. ประชาชนมีคุณภาพชีวิตที่ดี ประเมินจากมูลค่าผลิตภัณฑ์กลุ่มจังหวัดเฉลี่ยต่อหัวเพิ่มขึ้นเฉลี่ย 2,455 บาท/คน</p>	<p><b>ประเด็นการพัฒนา</b></p> <p>1. พัฒนาสินค้าเกษตร อุตสาหกรรม พาณิชยกรรม และบริการด้วยนวัตกรรมสู่มาตรฐานสากล</p> <p>2. ศูนย์กลางการท่องเที่ยวคุณภาพ เชิงสร้างสรรค์ ด้านนิเวศน์ สุขภาพ วัฒนธรรมในพื้นที่ ๓ ประวัติ ศาสตร์ ภาคตะวันตก และอารยธรรมทวารวดี</p> <p>3. พัฒนาและส่งเสริมการค้าชายแดนและการค้าผ่านแดนให้มีศักยภาพ ผลักดันเขตพัฒนาเศรษฐกิจพิเศษนำไปสู่การกระตุ้นให้เกิดการค้าการลงทุนระหว่างประเทศ</p>

**ตาราง 9** การวิเคราะห์ประเด็นการพัฒนาจังหวัดภายใต้แผนพัฒนาจังหวัดที่เป็นปัจจุบัน ที่สอดคล้องกับนโยบายและยุทธศาสตร์ต่าง ๆ ที่เกี่ยวข้องกับแผนพัฒนาจังหวัดกาญจนบุรี (พ.ศ. 2566 – 2570)

แผนพัฒนาจังหวัดกาญจนบุรี (พ.ศ. 2566 – 2570)	
<p><b>ประเด็นการพัฒนาที่ 1</b> การพัฒนาคุณภาพชีวิตประชาชนในทุกมิติ</p>	<p><b>เป้าประสงค์ :</b> ประชาชนชาวกาญจนบุรีมีคุณภาพชีวิตที่ดี มีรายได้มั่นคง มีความปลอดภัยในชีวิตและทรัพย์สิน เข้าถึงและได้รับการสาธารณสุขและสวัสดิการได้สะดวก รวดเร็ว ทัวถึง เป็นธรรม สามารถเรียนรู้และพัฒนา ทักษะการประกอบอาชีพได้ทุกช่วงวัย</p>
<p><b>ประเด็นการพัฒนาที่ 2</b> การพัฒนาเมืองให้น่าอยู่ เป็นมิตรต่อสิ่งแวดล้อม</p>	<p><b>เป้าประสงค์ :</b> จังหวัดกาญจนบุรีเป็นเมืองน่าอยู่ น่าเที่ยว ทรัพยากรธรรมชาติได้รับการดูแล บำรุงรักษาฟื้นฟู พื้นที่ป่าไม้อุดมสมบูรณ์ การควบคุมมลภาวะทางน้ำ อากาศ คว้น อยู่ในเกณฑ์มาตรฐาน</p>
<p><b>ประเด็นการพัฒนาที่ 3</b> การพัฒนาระบบเกษตรกรรมอย่างครบวงจร</p>	<p><b>เป้าประสงค์ :</b> สินค้าเกษตรมีคุณภาพมาตรฐาน ตามความต้องการของตลาด และสามารถเชื่อมโยงไปยังภาคอุตสาหกรรมต่อเนื่อง เกษตรกรมีความสามารถในการพัฒนาสินค้าเกษตรด้วยองค์ความรู้และเทคโนโลยี สร้างรายได้เพิ่มขึ้นและมีเสถียรภาพมากขึ้น</p>
<p><b>ประเด็นการพัฒนาที่ 4</b> การพัฒนาการท่องเที่ยวอัตลักษณ์คุณค่าสูงและเติบโตอย่างยั่งยืน</p>	<p><b>เป้าประสงค์ :</b> รายได้จากการท่องเที่ยวเพิ่มสูงขึ้น แหล่งท่องเที่ยวและโครงสร้างพื้นฐานได้มาตรฐานการท่องเที่ยวสากล บุคลากรด้านการท่องเที่ยวทั้งระดับบริหาร ปฏิบัติการ และชุมชนมีศักยภาพสูงขึ้น</p>
<p><b>ประเด็นการพัฒนาที่ 5</b> การพัฒนาการค้า การลงทุน อุตสาหกรรม และเขตเศรษฐกิจพิเศษ</p>	<p><b>เป้าประสงค์ :</b> การลงทุนในจังหวัดเพิ่มขึ้น สถานประกอบการมีความเข้มแข็งทางการเงิน ใช้เทคโนโลยีแทนแรงงานไร้ฝีมือและเป็นมิตรกับสิ่งแวดล้อม แรงงานมีสมรรถนะสูง ผู้ประกอบการขยายการค้าการลงทุนไปประเทศเพื่อนบ้านได้</p>

# Strategy Road Map ความเชื่อมโยงตั้งแต่ยุทธศาสตร์ มาแผนพัฒนาจังหวัด



ภาพ 6 การเชื่อมโยงยุทธศาสตร์ระดับประเทศสู่แผนพัฒนาจังหวัดกาญจนบุรี (พ.ศ. 2566 – 2570)

## 2.3 การวิเคราะห์สถานการณ์ แนวโน้ม การพัฒนาในระดับจังหวัด

การวิเคราะห์สถานการณ์ แนวโน้ม การพัฒนาในระดับจังหวัด โดยศึกษาจากตัวชี้วัดการพัฒนาระดับจังหวัดและกลุ่มจังหวัด<sup>19</sup> เดือนกรกฎาคม ปี 2564 ของสำนักงานสภาพัฒนาการเศรษฐกิจและสังคมแห่งชาติ ที่ดำเนินการตามมติคณะรัฐมนตรีเมื่อวันที่ 30 กันยายน 2558 ซึ่งเห็นชอบให้ส่วนราชการนำตัวชี้วัดการพัฒนาระดับจังหวัดและกลุ่มจังหวัดพิจารณาใช้ประโยชน์ในการกำหนดแผนงานโครงการและงบประมาณลงสู่พื้นที่ เพื่อให้เกิดการบูรณาการขับเคลื่อนระหว่างจังหวัด กลุ่มจังหวัด และส่วนราชการ เป็นไปอย่างมีประสิทธิภาพ



แนวคิดการจัดทำตัวชี้วัดการพัฒนาระดับจังหวัดและกลุ่มจังหวัดเป็นการพัฒนาเครื่องมือที่ใช้วัดสถานะการพัฒนาพื้นที่จังหวัดและกลุ่มจังหวัดเชิงเปรียบเทียบ โดยมีเงื่อนไขข้อมูลที่น่ามาจัดทำตัวชี้วัดจะต้องมีการจัดเก็บครอบคลุมทั้ง 76 จังหวัด และจัดเก็บอย่างต่อเนื่องทุกปีหรือปีเว้นปี สำหรับการดำเนินการในปี 2564 ได้นำเป้าหมายการพัฒนาที่ยั่งยืน (Sustainable Development Goals: SDGs) มาปรับใช้เป็นกรอบในการปรับปรุงตัวชี้วัดการพัฒนาระดับจังหวัด เพื่อให้จังหวัดมีข้อมูลตัวชี้วัดที่สะท้อนระดับการพัฒนาในพื้นที่และสอดคล้องกับเป้าหมายการจัดทำตัวชี้วัด SDGs ในระดับพื้นที่ของประเทศ โดยได้จัดทำข้อมูลเป็น

อนุกรมตั้งแต่ปี 2558 – 2562 นำเสนอผลการเปรียบเทียบการพัฒนาในระดับภาพรวม ระดับรายตัวชี้วัด และระดับจังหวัดและกลุ่มจังหวัด ในรูปแผนที่ กราฟแท่งเปรียบเทียบ 5 ปี และกราฟใยแมงมุม รวมทั้งตารางข้อมูล เปรียบเทียบ 5 ปีในแต่ละตัวชี้วัดเทียบกับค่ากลางของประเทศ

โดยที่จังหวัด กลุ่มจังหวัดสามารถใช้ตัวชี้วัดชุดใหม่นี้ เป็นเครื่องมือในการวิเคราะห์เปรียบเทียบผลการพัฒนาและแนวโน้มของประเด็นปัญหาในพื้นที่ได้อย่างต่อเนื่อง และนำไปใช้ประกอบการวางแผนและจัดทำแผนพัฒนาจังหวัด และกลุ่มจังหวัด และกำหนดแผนงานโครงการอย่างสอดคล้อง รวมทั้งส่วนราชการสามารถนำตัวชี้วัดไปใช้ประโยชน์ในการวิเคราะห์และชี้พื้นที่เป้าหมายการพัฒนาในระดับจังหวัดและกลุ่มจังหวัด ในส่วนที่เกี่ยวข้องกับภารกิจเพื่อกำหนดโครงการและงบประมาณได้ชัดเจนยิ่งขึ้น

มติคณะรัฐมนตรี เมื่อวันที่ 25 ตุลาคม 2559 เห็นชอบให้กระทรวงมหาดไทย (มท.) มีกลไกการขับเคลื่อนเป้าหมายการพัฒนาที่ยั่งยืนในระดับพื้นที่ และมติคณะรัฐมนตรี เมื่อวันที่ 24 มีนาคม 2563 รับทราบผลการประชุมคณะกรรมการเพื่อการพัฒนาที่ยั่งยืน (กพย.) ครั้งที่ 1/2562 เมื่อวันที่ 19 ธันวาคม 2562 โดยที่ประชุมเห็นชอบหลักการแผนการขับเคลื่อนเป้าหมายการพัฒนาที่ยั่งยืน (SDGs) สำหรับประเทศไทย

ทั้งนี้ ตัวชี้วัดการพัฒนาระดับจังหวัด (Common Indicators) ชุดใหม่ มีการจัดกลุ่มข้อมูลตัวชี้วัดตามกรอบเป้าหมายการพัฒนาที่ยั่งยืน 5 มิติ (5P) ได้แก่ มิติการพัฒนาคน (People) มิติเศรษฐกิจและความมั่งคั่ง (Prosperity) มิติสิ่งแวดล้อม (Planet) มิติสันติภาพและยุติธรรม (Peace) และมิติความเป็นหุ้นส่วนการพัฒนา (Partnership) ประกอบด้วยตัวชี้วัดในแต่ละมิติ ดังนี้

<sup>19</sup> ที่มา: [https://www.nesdc.go.th/ewt\\_news.php?nid=11594&filename=index](https://www.nesdc.go.th/ewt_news.php?nid=11594&filename=index)

- 1) มิติการพัฒนาคน (People)
  - 1.1) ร้อยละของประชากรที่อยู่ใต้เส้นความยากจน (ร้อยละ)
  - 1.2) ร้อยละของทารกแรกเกิดที่มีน้ำหนักต่ำกว่าเกณฑ์ (ร้อยละทารกเกิดมีชีพ)
  - 1.3) ร้อยละของประชากรที่เจ็บป่วยที่เป็นผู้ป่วยใน (ร้อยละ)
  - 1.4) อัตราส่วนประชากรต่อแพทย์ (คน/แพทย์)
  - 1.5) อัตราการเข้าเรียนรวมระดับมัธยมศึกษาตอนปลายและอาชีวศึกษา (ร้อยละ)
  - 1.6) จำนวนปีการศึกษาเฉลี่ยประชากรไทย อายุ 15-39 ปี (ปี)
  - 1.7) ค่าเฉลี่ยคะแนน O-net มัธยมศึกษาตอนปลาย (คะแนน)
- 2) มิติเศรษฐกิจและความมั่งคั่ง (Prosperity)
  - 2.1) อัตราการเปลี่ยนแปลงของรายได้เฉลี่ยของครัวเรือนในจังหวัด (ร้อยละ)
  - 2.2) อัตราการเปลี่ยนแปลงของผลิตภัณฑ์มวลรวมจังหวัด (ร้อยละ)
  - 2.3) อัตราการว่างงาน (ร้อยละ)
  - 2.4) อัตราส่วนหนี้เฉลี่ยต่อรายได้เฉลี่ยของครัวเรือน (เท่า)
  - 2.5) ผลิตภาพแรงงาน (บาท/คน)
  - 2.6) สัดส่วนปริมาณการใช้ไฟฟ้าภาคครัวเรือนต่อประชากร (kw-ชั่วโมง/คน)
  - 2.7) สัดส่วนปริมาณน้ำมันเชื้อเพลิงในภาคอุตสาหกรรมต่อ GPP ภาคอุตสาหกรรม (ลิตร/ล้านบาท)
  - 2.8) ร้อยละผู้อยู่ในระบบประกันสังคมต่อกำลังแรงงาน (ร้อยละ)
  - 2.9) ร้อยละของครัวเรือนที่มีบ้านและที่ดินเป็นของตนเอง (ร้อยละ)
  - 2.10) ร้อยละของหมู่บ้านที่ถนนสายหลักใช้การได้ตลอดปี (ร้อยละ)
  - 2.11) สัมประสิทธิ์การกระจายรายได้
- 3) มิติสิ่งแวดล้อม (Planet)
  - 3.1) อัตราการเปลี่ยนแปลงของพื้นที่ป่าไม้ในจังหวัด (ร้อยละ)
  - 3.2) สัดส่วนปริมาณขยะที่กำจัดถูกต้องต่อปริมาณขยะที่เกิดขึ้น (ร้อยละ)
  - 3.3) ร้อยละของครัวเรือนที่เข้าถึงน้ำประปา (ร้อยละ)
  - 3.4) ร้อยละของประชากรที่ประสบอุทกภัย (ร้อยละ)
  - 3.5) ร้อยละของประชากรที่ประสบภัยแล้ง (ร้อยละ)
- 4) มิติสันติภาพและยุติธรรม (Peace)
  - 4.1) การแจ้งความคดีชีวิต ร่างกาย เพศ และคดีประทุษร้ายต่อทรัพย์สิน (ต่อแสนคน)
  - 4.2) จำนวนของประชากรในเรือนจำ (ต่อแสนคน)
  - 4.3) จำนวนเจ้าหน้าที่ตำรวจ (ต่อแสนคน)
  - 4.4) อัตราการฆ่าตัวตาย (ต่อแสนคน)
  - 4.5) จำนวนผู้ถูกกักขังที่รอการพิพากษาในสัดส่วนของประชากรในเรือนจำ (ร้อยละ)
- 5) มิติความเป็นหุ้นส่วนการพัฒนา (Partnership)
  - 5.1) ร้อยละของประชากรที่เข้าถึงอินเทอร์เน็ต (ร้อยละ)
  - 5.2) ร้อยละของภาษีที่ท้องถิ่นจัดเก็บได้ต่อรายได้รวมที่ไม่รวมเงินอุดหนุนและเงินอุดหนุนเฉพาะกิจ (ร้อยละ)

5.3) ความสามารถในการเบิกจ่ายงบประมาณของจังหวัด (ร้อยละ)

5.4) สัดส่วนองค์กรชุมชนต่อประชากรแสนคน (แห่ง/แสนคน)

ทั้งนี้ จากรายงานตัวชี้วัดการพัฒนาระดับจังหวัดและกลุ่มจังหวัด เดือนกรกฎาคม พ.ศ. 2564 ของสำนักงานสภาพัฒนาการเศรษฐกิจและสังคมแห่งชาติ สามารถสรุปได้ดังนี้ (ภาคผนวก ข)

## 1. ดัชนีรวมการพัฒนาจังหวัดกาญจนบุรี

ค่าดัชนีการพัฒนา<sup>20</sup> ของจังหวัดมีค่ามากแสดงว่าจังหวัดมีการพัฒนาที่ดี (ลำดับที่มาก แสดงว่ามีระดับการพัฒนาที่ดี นั่นคือ ลำดับที่ 1 มีการพัฒนาน้อยที่สุด ลำดับที่ 76 มีการพัฒนามากที่สุด) เห็นได้จากข้อมูลปี 2562 ที่ใช้ในการวิเคราะห์ พบว่า

### 1.1 การเปรียบเทียบค่าดัชนีระหว่างจังหวัด

1.1.1 ดัชนีรวมการพัฒนาจังหวัดกาญจนบุรี มีค่าเท่ากับ 50.78 เป็นลำดับที่ 21 ของประเทศ ซึ่งต่ำกว่าค่ากลางของประเทศ<sup>21</sup> (ดัชนี = 52.87)

1.1.2 ดัชนีด้านการพัฒนาคน (People) มีค่าเท่ากับ 54.61 เป็นลำดับที่ 15 ของประเทศ ซึ่งต่ำกว่าค่ากลางของประเทศ (ดัชนี = 63.20)

1.1.3 ดัชนีด้านเศรษฐกิจและความมั่งคั่ง (Prosperity) มีค่าเท่ากับ 48.01 เป็นลำดับที่ 23 ของประเทศ ซึ่งต่ำกว่าค่ากลางของประเทศ (ดัชนี = 50.03)

1.1.4 ดัชนีด้านสิ่งแวดล้อม (Planet) มีค่าเท่ากับ 49.30 เป็นลำดับที่ 33 ของประเทศ ซึ่งต่ำกว่าค่ากลางของประเทศ (ดัชนี = 50.92)

1.1.5 ดัชนีด้านสันติภาพและยุติธรรม (Peace) มีค่าเท่ากับ 63.13 เป็นลำดับที่ 36 ของประเทศ ซึ่งต่ำกว่าค่ากลางของประเทศ (ดัชนี = 63.45)

1.1.6 ดัชนีด้านความเป็นหุ้นส่วนพัฒนา (Partnership) มีค่าเท่ากับ 41.40 เป็นลำดับที่ 29 ของประเทศ ซึ่งต่ำกว่าค่ากลางของประเทศ (ดัชนี = 44.68)

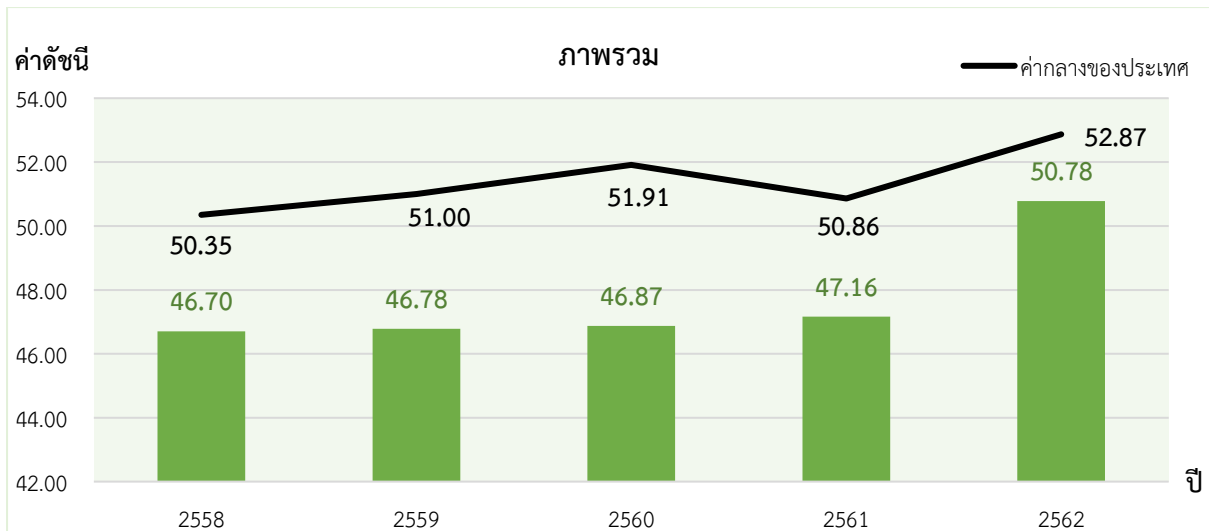
### 1.2 การเปรียบเทียบค่าดัชนีระหว่างปี

ดัชนีรวมการพัฒนาจังหวัดกาญจนบุรีปี 2562 มีค่าสูงกว่าปี 2561 และเมื่อพิจารณาในแต่ละมิติการพัฒนา พบว่า ในปี 2562 มิติการพัฒนาคน (People) มิติสิ่งแวดล้อม (Planet) มิติสันติภาพและยุติธรรม (Peace) และมิติความเป็นหุ้นส่วนพัฒนา (Partnership) มีค่าดัชนีสูงกว่าปี 2561 ส่วนมิติเศรษฐกิจและความมั่งคั่ง (Prosperity) มีค่าดัชนีในปี 2562 ต่ำกว่า ปี 2561

<sup>20</sup> การคำนวณดัชนีการพัฒนาระดับจังหวัด

- ดัชนีย่อย คำนวณจากค่าเฉลี่ยเลขคณิต (Arithmetic Mean) จากข้อมูลตัวชี้วัดในแต่ละมิติ
- ดัชนีรวม คำนวณจากค่าเฉลี่ยแบบเรขาคณิต (Geometric Mean) จากดัชนีย่อยทั้ง 5 ด้าน

<sup>21</sup> ค่ากลางของประเทศ คำนวณจากค่ามัธยฐาน (Median) ของดัชนีผสม (Composite Index) ค่าดัชนีรวม หรือดัชนีย่อยในแต่ละมิติ



ภาพ 7 ดัชนีการพัฒนารวมของจังหวัดกาญจนบุรีเทียบกับค่ากลางประเทศ

\* ที่มา : ข้อมูลจากตัวชี้วัดการพัฒนาระดับจังหวัดและกลุ่มจังหวัด เดือนกรกฎาคม ปี 2564, สำนักงานสภาพัฒนาการเศรษฐกิจและสังคมแห่งชาติ

## 2. ดัชนีด้านการพัฒนาคน (People)

ค่าดัชนีการพัฒนามีค่ามากแสดงว่าจังหวัดมีการพัฒนาที่ดี ตามข้อมูลสถิติในปี 2562 พบว่า

2.1 การเปรียบเทียบค่าดัชนีระหว่างจังหวัด ปี 2562 ดัชนีด้านการพัฒนาคน (People) มีค่าเท่ากับ 54.61 เป็นลำดับที่ 15 ของประเทศ ซึ่งต่ำกว่าค่ากลางของประเทศ (ดัชนี = 63.20)

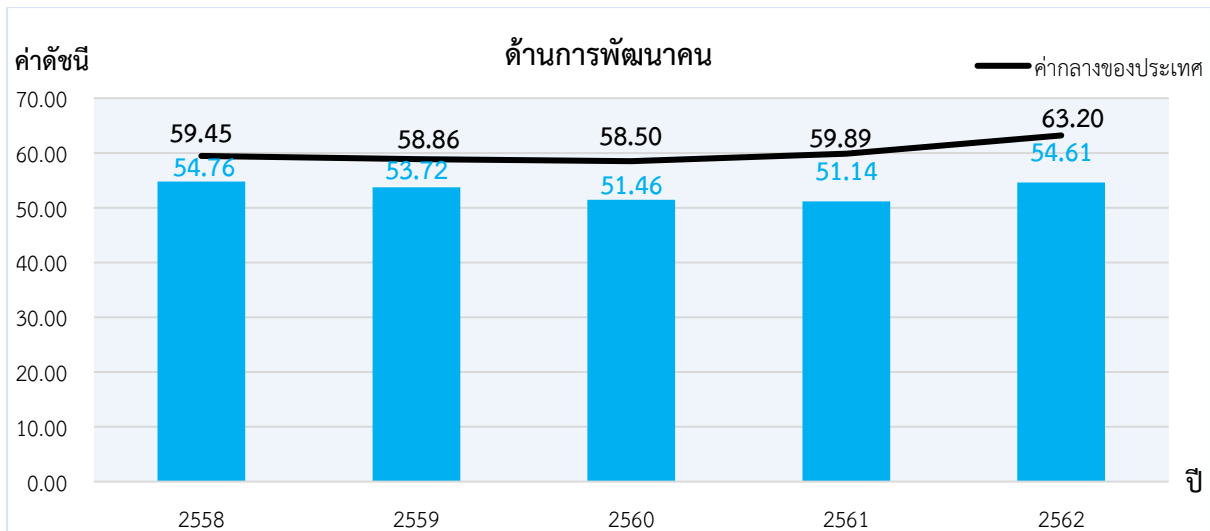
2.2 การเปรียบเทียบค่าดัชนีระหว่างปี

ดัชนีด้านการพัฒนาคน (People) จังหวัดกาญจนบุรีปี 2562 มีค่าสูงกว่าปี 2561 เมื่อพิจารณาค่าตัวชี้วัดการพัฒนา ในปี 2562 เทียบกับปี 2561 พบว่า ตัวชี้วัดที่มีการพัฒนาที่ดีขึ้น ได้แก่

- ตัวชี้วัด PP\_01 ร้อยละของประชากรที่อยู่ใต้เส้นความยากจน (ร้อยละ)
- ตัวชี้วัด PP\_04 อัตราส่วนประชากรต่อแพทย์ (คน/แพทย์)
- ตัวชี้วัด PP\_06 จำนวนปีการศึกษาเฉลี่ยประชากรไทยอายุ 15-59 ปี (ปี)
- ตัวชี้วัด PP\_07 ค่าเฉลี่ยคะแนน o-net มัธยมศึกษาตอนปลาย (คะแนน)

ในขณะที่เดียวกันตัวชี้วัดที่ต้องมีการพัฒนาให้ดีขึ้นต่อไป ได้แก่

- ตัวชี้วัด PP\_02 ร้อยละของทารกแรกเกิดที่มีน้ำหนักต่ำกว่าเกณฑ์
- ตัวชี้วัด PP\_03 ร้อยละของประชากรที่เจ็บป่วยที่เป็นผู้ป่วยใน (ร้อยละ)
- ตัวชี้วัด PP\_05 อัตราการเข้าเรียนรวมระดับมัธยมศึกษาตอนปลายและอาชีวศึกษา (ร้อยละ)



ภาพ 8 ดัชนีด้านการพัฒนาคน (People) ของจังหวัดกาญจนบุรีเทียบกับค่ากลางประเทศ

\* ที่มา : ข้อมูลจากตัวชี้วัดการพัฒนาระดับจังหวัดและกลุ่มจังหวัด เดือนกรกฎาคม ปี 2564 ของสำนักงานสภาพัฒนาการเศรษฐกิจและสังคมแห่งชาติ

### 3. ด้านเศรษฐกิจและความมั่งคั่ง (Prosperity)

ค่าดัชนีการพัฒนามีค่ามากแสดงว่าจังหวัดมีการพัฒนาที่ดี ตามข้อมูลสถิติในปี 2562 พบว่า

3.1 การเปรียบเทียบค่าดัชนีระหว่างจังหวัด ปี 2562 ด้านเศรษฐกิจและความมั่งคั่ง (Prosperity) มีค่าเท่ากับ 48.01 เป็นลำดับที่ 23 ของประเทศ ซึ่งต่ำกว่าค่ากลางของประเทศ (ดัชนี = 50.03) และที่มีค่าต่ำกว่าปี 2561 (ดัชนี = 50.81) นั่นคือ จังหวัดกาญจนบุรีมีการพัฒนาด้านเศรษฐกิจและความมั่งคั่งในทิศทางที่แยกลงจากปีที่ผ่านมา

3.2 การเปรียบเทียบค่าดัชนีระหว่างปี

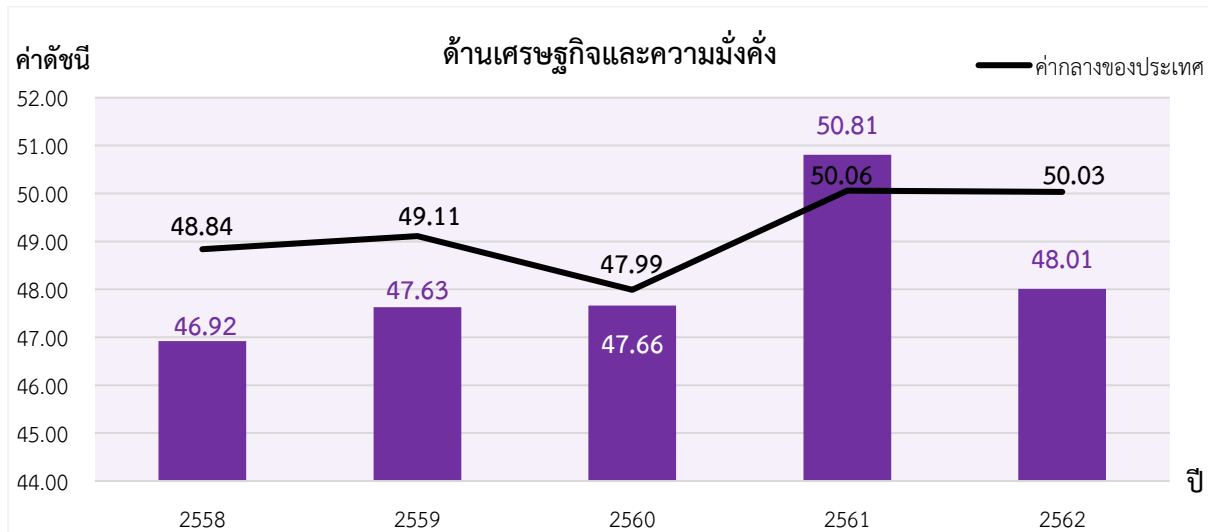
ดัชนีด้านเศรษฐกิจและความมั่งคั่ง (Prosperity) จังหวัดกาญจนบุรีปี 2562 มีค่าต่ำกว่าปี 2561 เมื่อพิจารณาอัตราการเปลี่ยนแปลงตัวชี้วัด ในปี 2562 เทียบกับปี 2561 พบว่า ตัวชี้วัดที่มีการพัฒนาที่ดีขึ้น ได้แก่

- ตัวชี้วัด PT\_06 สัดส่วนปริมาณการใช้ไฟฟ้าภาคครัวเรือนต่อประชากร (kw-ชั่วโมง/คน)
- ตัวชี้วัด PT\_08 ร้อยละผู้อยู่ในระบบประกันสังคมต่อกำลังแรงงาน (ร้อยละ)
- ตัวชี้วัด PT\_10 ร้อยละของหมู่บ้านที่ถนนสายหลักใช้การได้ตลอดปี (ร้อยละ)

ในขณะที่เดียวกันตัวชี้วัดที่ต้องมีการพัฒนาให้ดีขึ้นต่อไป ได้แก่

- ตัวชี้วัด PT\_01 อัตราการเปลี่ยนแปลงของรายได้เฉลี่ยของครัวเรือนในจังหวัด (ร้อยละ)
- ตัวชี้วัด PT\_02 อัตราการเปลี่ยนแปลงของผลิตภัณฑ์มวลรวมจังหวัด (ร้อยละ)
- ตัวชี้วัด PT\_03 อัตราการว่างงาน (ร้อยละ)
- ตัวชี้วัด PT\_04 อัตราส่วนหนี้เฉลี่ยต่อรายได้เฉลี่ยของครัวเรือน (เท่า)
- ตัวชี้วัด PT\_05 ผลผลิตภาพแรงงาน (บาท/คน)
- ตัวชี้วัด PT\_07 สัดส่วนปริมาณน้ำมันเชื้อเพลิงในภาคอุตสาหกรรมต่อ GDP ภาคอุตสาหกรรม (ลิตร/ล้านบาท)
- ตัวชี้วัด PT\_11 สัมประสิทธิ์การกระจายรายได้

ส่วน ตัวชี้วัด PT\_09 ร้อยละของครัวเรือนที่มีบ้านและที่ดินเป็นของตนเอง (ร้อยละ) มีค่าดัชนีไม่ต่างจากปีที่ผ่านมา (ร้อยละ 80.26)



ภาพ 9 ดัชนีการพัฒนาด้านเศรษฐกิจและความมั่งคั่ง (Prosperity) ของจังหวัดกาญจนบุรีเทียบกับค่ากลางประเทศ  
\* ที่มา: ข้อมูลจากตัวชี้วัดการพัฒนาระดับจังหวัดและกลุ่มจังหวัด เดือนกรกฎาคม ปี 2564 ของสำนักงานสภาพัฒนาการเศรษฐกิจและสังคมแห่งชาติ

#### 4. ด้านสิ่งแวดล้อม (Planet)

ค่าดัชนีการพัฒนามีค่ามากแสดงว่าจังหวัดมีการพัฒนาที่ดี ตามข้อมูลสถิติในปี 2562 พบว่า

4.1 การเปรียบเทียบค่าดัชนีระหว่างจังหวัด ปี 2562 ด้านสิ่งแวดล้อม (Planet) มีค่าเท่ากับ 49.30 เป็นลำดับที่ 33 ของประเทศ ซึ่งต่ำกว่าค่ากลางของประเทศ (ดัชนี = 50.92) แต่มีค่าสูงกว่าปี 2561 (ดัชนี = 48.21)

4.2 การเปรียบเทียบค่าดัชนีระหว่างปี

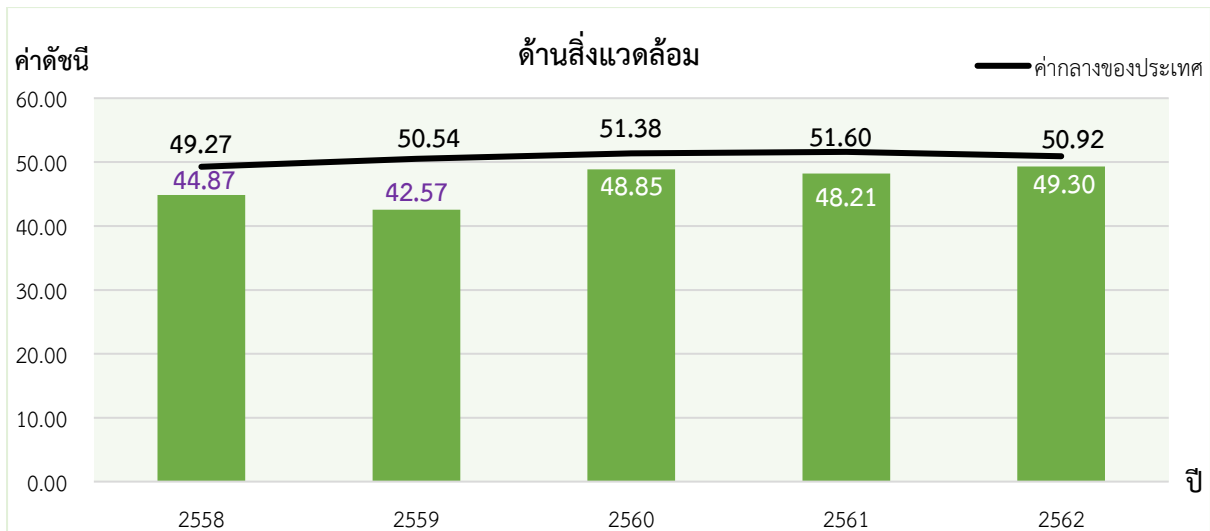
ดัชนีด้านสิ่งแวดล้อม (Planet) จังหวัดกาญจนบุรีปี 2562 มีค่าสูงกว่าปี 2561 เมื่อพิจารณาอัตราการเปลี่ยนแปลงตัวชี้วัด ในปี 2562 เทียบกับปี 2561 พบว่า ตัวชี้วัดที่มีการพัฒนาที่ดีขึ้น ได้แก่

- ตัวชี้วัด PN\_01 อัตราการเปลี่ยนแปลงของพื้นที่ป่าไม้ในจังหวัด (ร้อยละ)
- ตัวชี้วัด PN\_02 สัดส่วนปริมาณขยะที่กำจัดถูกต้องต่อปริมาณขยะที่เกิดขึ้น (ร้อยละ)
- ตัวชี้วัด PN\_03 ร้อยละของครัวเรือนที่เข้าถึงน้ำประปา (ร้อยละ)

ในขณะที่เดียวกันตัวชี้วัดที่ต้องมีการพัฒนาให้ดีขึ้นต่อไป ได้แก่

- ตัวชี้วัด PN\_04 ร้อยละของประชากรที่ประสบอุทกภัย (ร้อยละ)

ในขณะที่ไม่มีข้อมูลปี 2562 ในการเปรียบเทียบข้อมูล ตัวชี้วัด PN\_05 ร้อยละของประชากรที่ประสบภัยแล้ง (ร้อยละ)



ภาพ 10 ดัชนีการพัฒนาด้านสิ่งแวดล้อม (Planet) ของจังหวัดกาญจนบุรีเทียบกับค่ากลางประเทศ

\* ที่มา: ข้อมูลจากตัวชี้วัดการพัฒนาระดับจังหวัดและกลุ่มจังหวัด เดือนกรกฎาคม ปี 2564 ของสำนักงานสภาพัฒนาการเศรษฐกิจและสังคมแห่งชาติ

## 5. ด้านสันติภาพและยุติธรรม (Peace)

ค่าดัชนีการพัฒนามีค่ามากแสดงว่าจังหวัดมีการพัฒนาที่ดี ตามข้อมูลสถิติในปี 2562 พบว่า

5.1 การเปรียบเทียบค่าดัชนีระหว่างจังหวัด ปี 2562 ด้านสันติภาพและยุติธรรม (Peace) มีค่าเท่ากับ 63.13 เป็นลำดับที่ 36 ของประเทศ ซึ่งต่ำกว่าค่ากลางของประเทศ (ดัชนี = 63.45)

5.2 การเปรียบเทียบค่าดัชนีระหว่างปี

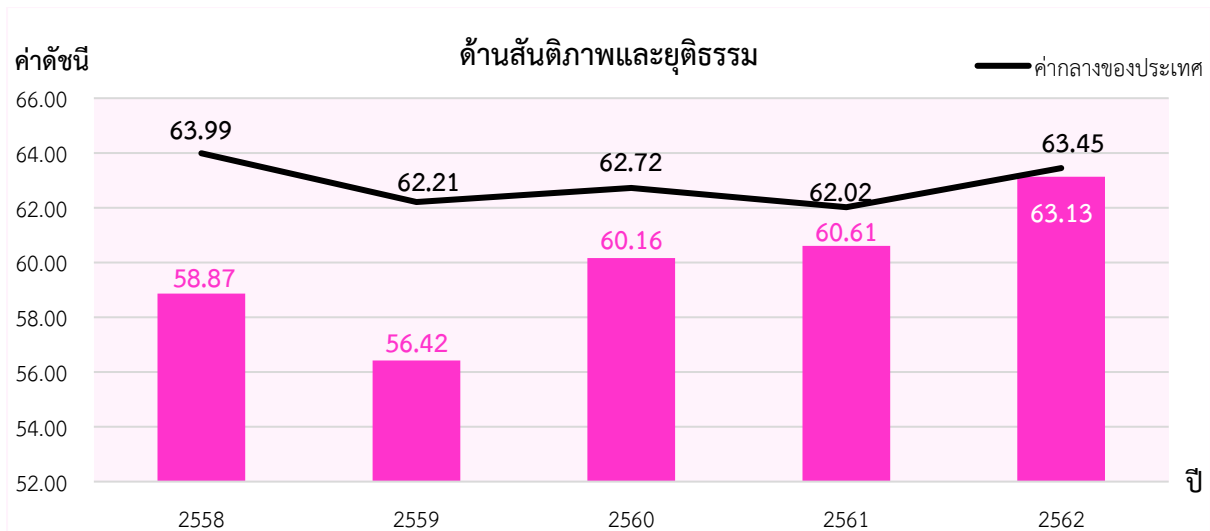
ดัชนีด้านสันติภาพและยุติธรรม (Peace) จังหวัดกาญจนบุรีปี 2562 มีค่าสูงกว่าปี 2561 (ดัชนี = 60.61) เมื่อพิจารณาอัตราการเปลี่ยนแปลงตัวชี้วัด ในปี 2562 เทียบกับปี 2561 พบว่า ตัวชี้วัดที่มีการพัฒนาที่ดีขึ้น ได้แก่

- ตัวชี้วัด PC\_01 การแจ้งความคดีชีวิต ร่างกาย เพศ และคดีประทุษร้ายต่อทรัพย์สิน (ต่อแสนคน)
- ตัวชี้วัด PC\_02 จำนวนของประชากรในเรือนจำ (ต่อแสนคน)
- ตัวชี้วัด PC\_03 จำนวนเจ้าหน้าที่ตำรวจ (ต่อแสนคน)
- ตัวชี้วัด PC\_05 จำนวนผู้ถูกกักขังที่รอการพิพากษาในสัดส่วนของประชากรในเรือนจำ (ร้อยละ)

ในขณะที่เดียวกันตัวชี้วัดที่ต้องมีการพัฒนาให้ดีขึ้นต่อไป ได้แก่

- ตัวชี้วัด PC\_04 อัตราการฆ่าตัวตาย (ต่อแสนคน)

นั่นคือ จังหวัดกาญจนบุรีมีค่าดัชนีการพัฒนาด้านสันติภาพและยุติธรรม ที่สูงกว่าปีที่ผ่านมา แต่ต่ำกว่าค่ากลางของประเทศ ดังนั้น จึงต้องมีการดูแลสุขภาวะทางจิตของประชากรเพื่อลดอัตราการฆ่าตัวตาย



ภาพ 11 ดัชนีการพัฒนาด้านสันติภาพและยุติธรรม (Peace) ของจังหวัดกาญจนบุรีเทียบกับค่ากลางประเทศ  
\* ที่มา: ข้อมูลจากตัวชี้วัดการพัฒนาระดับจังหวัดและกลุ่มจังหวัด เดือนกรกฎาคม ปี 2564 ของสำนักงานสภาพัฒนาการเศรษฐกิจและสังคมแห่งชาติ

## 6. ด้านความเป็นหุ้นส่วนพัฒนา (Partnership)

ค่าดัชนีการพัฒนามีค่ามากแสดงว่าจังหวัดมีการพัฒนาที่ดี ตามข้อมูลสถิติในปี 2562 พบว่า

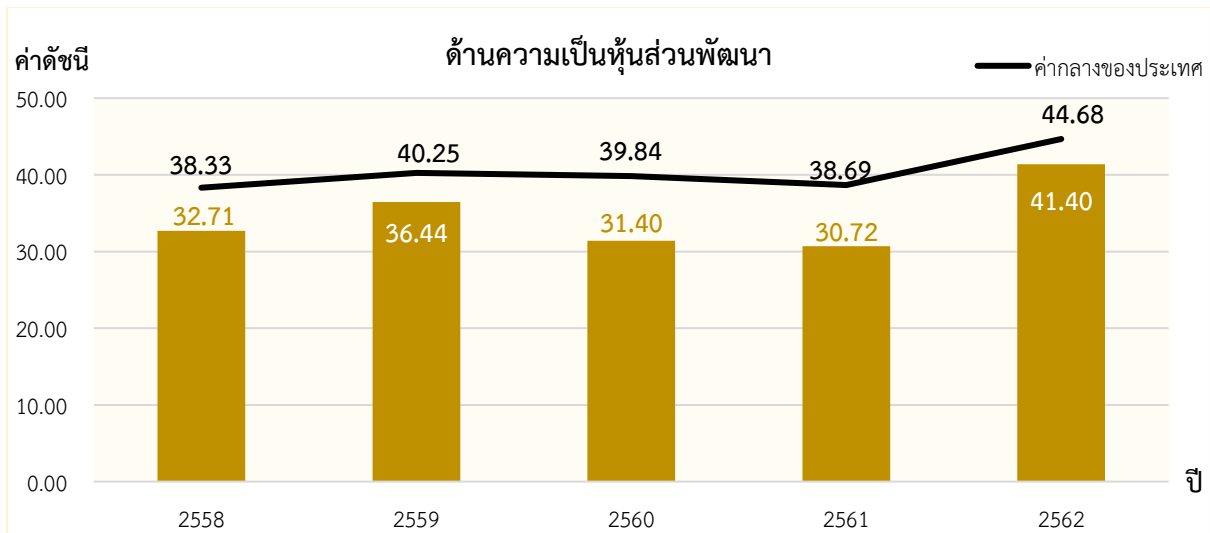
6.1 การเปรียบเทียบค่าดัชนีระหว่างจังหวัด ปี 2562 ด้านความเป็นหุ้นส่วนพัฒนา (Partnership) มีค่าเท่ากับ 41.40 เป็นลำดับที่ 29 ของประเทศ ซึ่งต่ำกว่าค่ากลางของประเทศ (ดัชนี = 44.68)

### 6.2 การเปรียบเทียบค่าดัชนีระหว่างปี

ดัชนีด้านความเป็นหุ้นส่วนพัฒนา (Partnership) จังหวัดกาญจนบุรีปี 2562 มีค่าสูงกว่าปี 2561 (ดัชนี = 30.72) เมื่อพิจารณาอัตราการเปลี่ยนแปลงตัวชี้วัด ในปี 2562 เทียบกับปี 2561 พบว่า ตัวชี้วัดที่มีการพัฒนาที่ดีขึ้น ได้แก่

- ตัวชี้วัด PS\_01 ร้อยละของประชากรที่เข้าถึงอินเทอร์เน็ต (ร้อยละ)
- ตัวชี้วัด PS\_02 ร้อยละภาษีที่ท้องถิ่นจัดเก็บได้ต่อรายได้รวมที่ไม่รวมเงินอุดหนุนและเงินอุดหนุนเฉพาะกิจ
- ตัวชี้วัด PS\_03 ความสามารถในการเบิกจ่ายงบประมาณของจังหวัด (ร้อยละ)
- ตัวชี้วัด PS\_04 สัดส่วนองค์กรชุมชนต่อประชากรแสนคน (แห่ง/แสนคน)

จังหวัดกาญจนบุรี มีค่าดัชนีการพัฒนาด้านความเป็นหุ้นส่วนพัฒนาที่สูงกว่าปีที่ผ่านมา แต่ต่ำกว่าค่ากลางของประเทศ ดังนั้น จึงต้องมีการพัฒนาการบริหารจัดการต่อไป



ภาพ 12 ดัชนีการพัฒนาด้านความเป็นหุ้นส่วนพัฒนา (Partnership) ของจังหวัดกาญจนบุรีเทียบกับค่ากลางประเทศ

\* ที่มา: ข้อมูลจากตัวชี้วัดการพัฒนาระดับจังหวัดและกลุ่มจังหวัด เดือนกรกฎาคม ปี 2564 ของสำนักงานสภาพัฒนาการเศรษฐกิจและสังคมแห่งชาติ

## รายการข้อมูลสถิติทางการที่เกี่ยวข้องกับการพัฒนาในระดับจังหวัด

จากรายงานตัวชี้วัดการพัฒนาในระดับจังหวัดและกลุ่มจังหวัด เดือนกรกฎาคม พ.ศ. 2564 ของสำนักงานสภาพัฒนาการเศรษฐกิจและสังคมแห่งชาติ พบว่า จังหวัดกาญจนบุรีมีตัวชี้วัดที่ต้องการพัฒนาในทุกมิติ เพื่อให้ค่าดัชนีการพัฒนามีค่าสูงกว่าค่ากลางของประเทศ ซึ่งการพัฒนาในแต่ละมิติจะต้องอาศัยข้อมูลต่าง ๆ ที่เกี่ยวข้องเป็นตัวบ่งชี้ว่าจังหวัดได้มีการพัฒนาไปในทิศทางที่ดีขึ้น

ดังนั้น ในการพัฒนาในแต่ละมิตินั้น จะต้องมีการกำหนดรายการข้อมูลต่าง ๆ ที่เกี่ยวข้อง และมีความสอดคล้องกับประเด็นการพัฒนาจังหวัดด้วย โดยเริ่มจากการวิเคราะห์ห่วงโซ่คุณค่า (Value Chain) และจัดทำผังสถิติทางการ<sup>22</sup> ตามประเด็นการพัฒนาจังหวัด เพื่อให้สามารถตอบโจทย์การพัฒนาในระดับจังหวัดในแต่ละมิติได้ โดยมีรายละเอียดดังนี้

### 3.1 ประเด็นการพัฒนาที่ 1: การพัฒนาคุณภาพชีวิตประชาชนในทุกมิติ

#### วัตถุประสงค์

ประชาชนชาวกาญจนบุรีมีคุณภาพชีวิตที่ดี มีรายได้มั่นคง มีความปลอดภัยในชีวิตและทรัพย์สิน เข้าถึง และได้รับบริการสาธารณะและสวัสดิการได้สะดวก รวดเร็ว ทัวถึง เป็นธรรม สามารถเรียนรู้และพัฒนาทักษะการประกอบอาชีพได้ทุกช่วงวัย

#### ตัวชี้วัด

1. ทารกแรกเกิดที่มีน้ำหนักต่ำกว่าเกณฑ์และหรือมีพัฒนาการช้า (HAI)
2. ผลการทดสอบ ONET ระดับมัธยมศึกษาตอนปลาย (HAI)
3. อัตราการเข้าเรียนรวมระดับมัธยมศึกษาตอนปลายหรืออาชีวศึกษา (HAI)
4. อัตราการทำงานต่ำระดับ (HAI)
5. ผลผลิตภาพแรงงาน (PDI)
6. การแจ้งความคดีชีวิต ร่างกาย เพศ และคดีประทุษร้ายต่อทรัพย์ (HAI)
7. สัดส่วนประชากรยากจน (HAI)
8. ประชากรที่ประสบอุทกภัย (HAI)
9. การแจ้งความคดี ชีวิต ร่างกาย เพศ และคดีประทุษร้ายต่อทรัพย์ (HAI)
10. จำนวนปีการศึกษาเฉลี่ยประชากรไทยอายุ 15 ปี ขึ้นไป (HAI)
11. รายได้เฉลี่ยต่อครัวเรือนต่อเดือน (HAI)

<sup>22</sup> ผังสถิติทางการมีส่วนประกอบสำคัญ คือ ห่วงโซ่คุณค่า (VC) ปัจจัยแห่งความสำเร็จ (CSF) ตัวชี้วัด รายการสถิติทางการ การจัดจำแนก ระดับการนำเสนอผล สถานะ หน่วยงาน การส่งข้อมูลให้ส่วนราชการส่วนกลาง (กระทรวง กรม) หรือไม่ และหมายเหตุ ซึ่งภายใต้ผังสถิติ ทางการจะมีสถิติทางการที่มีความสำคัญและจำเป็นในการกำหนดนโยบาย การติดตาม และประเมินผลการดำเนินงานในจังหวัด

12. สัดส่วนประชากรยากจน (HAI)
13. คะแนนสุขภาพจิต (HAI)
14. สัดส่วนประชากรที่เป็นโรค NCD ต่อประชากรทั้งหมด

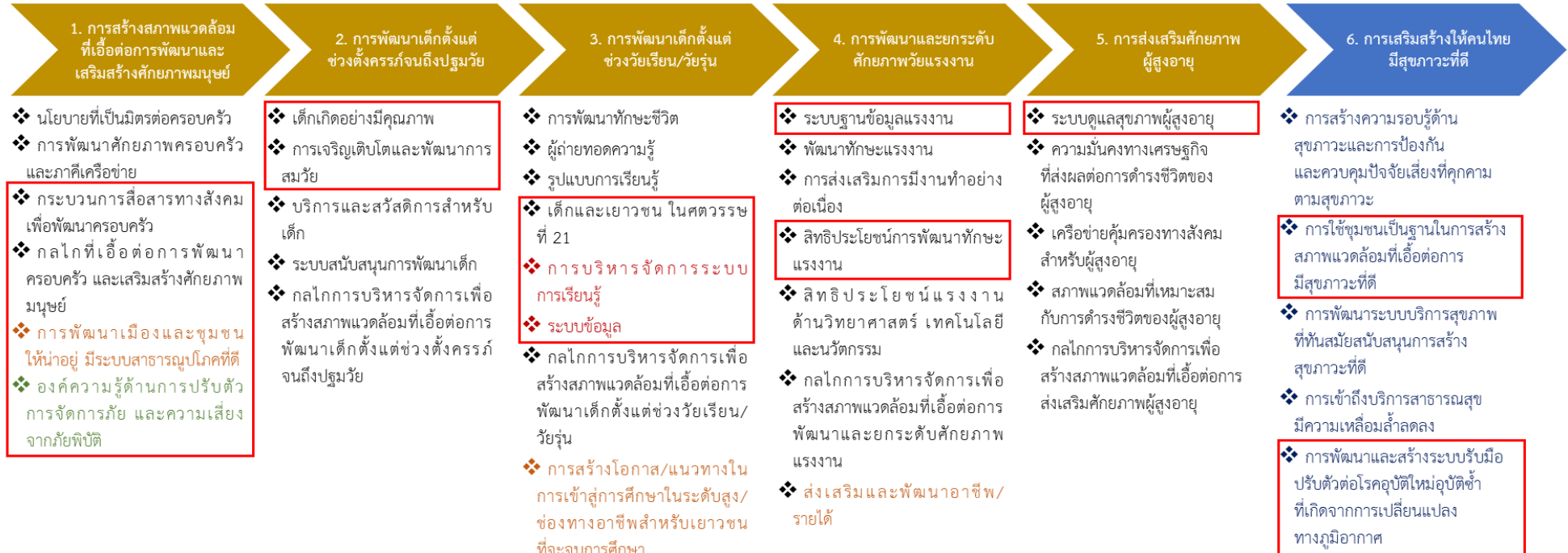
ในการขับเคลื่อนประเด็นการพัฒนาที่ 1: การพัฒนาคุณภาพชีวิตประชาชนในทุกมิติ จากข้อมูลดัชนีความก้าวหน้าของคน ปี 2562 พบว่า จังหวัดกาญจนบุรีอยู่ในลำดับต่ำ คือ ลำดับที่ 61 ของประเทศ โดยมีตัวชี้วัดที่อยู่ในระดับค่อนข้างต่ำ ควรได้รับการแก้ไขอย่างเร่งด่วน ได้แก่ ด้านชีวิตครอบครัว และชุมชน และด้านการศึกษา

ดังนั้นจึงต้องดำเนินการจัดทำห่วงโซ่คุณค่า (Value Chain) ที่สอดคล้องกับแผนพัฒนาจังหวัดกาญจนบุรี “การพัฒนาคุณภาพชีวิตประชาชนในทุกมิติ” และคัดเลือกปัจจัยสู่ความสำเร็จ (Critical Success Factor) พร้อมจัดทำผังสถิติทางการที่ประกอบด้วยรายการข้อมูลสถิติทางการที่สามารถนำไปใช้ในการติดตามและประเมินผลในเรื่องดังกล่าวได้ ซึ่งมีรายละเอียดดังนี้

### 3.1.1 ห่วงโซ่คุณค่า (Value Chain) ที่สอดคล้องกับแผนพัฒนาจังหวัด

แนวคิดการจัดทำห่วงโซ่คุณค่า เริ่มจากการศึกษาห่วงโซ่คุณค่าของประเทศไทย 140 เป้าหมาย แผนแม่บทย่อย ภายใต้แผนแม่บทภายใต้ยุทธศาสตร์ชาติ (23 ด้าน) ประเด็น 11 ศักยภาพคนตลอดช่วงชีวิต มี 5 แผนแม่บทย่อย 6 เป้าหมาย ประเด็น 12 การพัฒนาการเรียนรู้ มี 2 แผนแม่บทย่อย 2 เป้าหมาย และประเด็น 13 การเสริมสร้างให้คนไทยมีสุขภาวะที่ดี มี 5 แผนแม่บทย่อย 5 เป้าหมาย รวมทั้งศึกษาห่วงโซ่คุณค่ามาตรฐาน (Generic Value Chain) ประเด็นการพัฒนาทรัพยากรมนุษย์และคุณภาพชีวิต จากนั้นดำเนินการจัดทำห่วงโซ่คุณค่า (Value Chain) ที่สอดคล้องกับแผนพัฒนาจังหวัดกาญจนบุรี “การพัฒนาคุณภาพชีวิตประชาชนในทุกมิติ” ได้ดังภาพ 13

## ห่วงโซ่คุณค่า (Value Chain) “การพัฒนาคุณภาพชีวิตประชาชนในทุกมิติ”



- GVC
- แผนแม่บทประเด็น 11. การพัฒนาคนตลอดช่วงชีวิต
- แผนแม่บทประเด็น 12. การพัฒนาการเรียนรู้
- แผนแม่บทประเด็น 13. การเสริมสร้างให้คนไทยมีสุขภาวะที่ดี
- แผนแม่บทประเด็น 19. การบริหารจัดการน้ำทั้งระบบ

ภาพ 13 ห่วงโซ่คุณค่า (Value Chain) “การพัฒนาคุณภาพชีวิตประชาชนในทุกมิติ”

### 3.1.2 การจัดทำผังสถิติทางการ

หลังจากที่ได้มีการศึกษาแนวทางการพัฒนาจังหวัด (ประเด็นการพัฒนาที่ 1) ที่สอดคล้องกับห่วงโซ่คุณค่า (Value Chain) ที่สอดคล้องกับแผนพัฒนาจังหวัดกาญจนบุรีแล้ว จะต้องมีการคัดเลือกปัจจัยสู่ความสำเร็จ (Critical Success Factor) ที่มีความสำคัญในการบริหารงานในจังหวัด จากนั้นจัดทำผังสถิติทางการ “การพัฒนาคุณภาพชีวิตประชาชนในทุกมิติ” โดยศึกษา วิเคราะห์ความสอดคล้องของตัวชี้วัดภายใต้แผนระดับ 3 เช่น แผนยุทธศาสตร์ พ.ม. ระยะ 20 ปี พ.ศ. 2560-2579 มาตรการขับเคลื่อนระเบียบวาระแห่งชาติ เรื่อง ผู้สูงอายุ แผนการศึกษาแห่งชาติ พ.ศ. 2560-2579 แผนยุทธศาสตร์ชาติ 20 ปี ด้านสาธารณสุข พ.ศ. 2560-2579 และ GVC การพัฒนาทรัพยากรมนุษย์และคุณภาพชีวิต เป็นต้น ที่สอดคล้องกับปัจจัยสู่ความสำเร็จ (Critical Success Factor) พร้อมทั้งกำหนดรายการข้อมูลสถิติที่สำคัญ และจำเป็น จึงสามารถสรุปผังสถิติทางการ “การพัฒนาคุณภาพชีวิตประชาชนในทุกมิติ” ดังตาราง 10

ตาราง 10 ฝั่งสถิติทางการ “การพัฒนาคุณภาพชีวิตประชาชนในทุกมิติ”

หัวข้อคุณค่า (VC)	ปัจจัยแห่งความสำเร็จ (CSF)	ตัวชี้วัด	บัญชีสถิติทางการ	การจัดจำแนก	ระดับการนำเสนอผล	สถานะข้อมูล <sup>23</sup>	หน่วยงาน	การจัดส่งข้อมูลให้ส่วนราชการส่วนกลาง <sup>24</sup>	หมายเหตุ
การสร้างสภาพแวดล้อมที่เอื้อต่อการพัฒนาและเสริมสร้างศักยภาพมนุษย์	กระบวนการสื่อสารทางสังคมเพื่อพัฒนาครอบครัว	ร้อยละที่เพิ่มขึ้นของดัชนีความก้าวหน้าคน (HAI)	1. ร้อยละของครัวเรือนที่มีหัวหน้าครัวเรือนเดี่ยว (%)		จังหวัด	พร้อมเผยแพร่	สำนักงานสภาพัฒนาการเศรษฐกิจและสังคมแห่งชาติ	✓	
การสร้างสภาพแวดล้อมที่เอื้อต่อการพัฒนาและเสริมสร้างศักยภาพมนุษย์	กระบวนการสื่อสารทางสังคมเพื่อพัฒนาครอบครัว	ร้อยละที่เพิ่มขึ้นของดัชนีความก้าวหน้าคน (HAI)	2. รายได้เฉลี่ยของครัวเรือนต่อเดือน (บาท)	สถานะทางเศรษฐกิจสังคมของครัวเรือน	จังหวัด	พร้อมเผยแพร่	สำนักงานสถิติแห่งชาติ	✓	
การสร้างสภาพแวดล้อมที่เอื้อต่อการพัฒนาและเสริมสร้างศักยภาพมนุษย์	กระบวนการสื่อสารทางสังคมเพื่อพัฒนาครอบครัว	ร้อยละที่เพิ่มขึ้นของดัชนีความก้าวหน้าคน (HAI)	3. สัดส่วนประชากรยากจน (%)		จังหวัด	พร้อมเผยแพร่	สำนักงานสภาพัฒนาการเศรษฐกิจและสังคมแห่งชาติ	✓	
การสร้างสภาพแวดล้อมที่เอื้อต่อการพัฒนาและเสริมสร้างศักยภาพมนุษย์	กระบวนการสื่อสารทางสังคมเพื่อพัฒนาครอบครัว	ร้อยละที่เพิ่มขึ้นของดัชนีความก้าวหน้าคน (HAI)	4. ร้อยละของครัวเรือนที่มีหนี้สินเพื่อการอุปโภคบริโภค (%)	สถานะทางเศรษฐกิจสังคมของครัวเรือน	จังหวัด	พร้อมเผยแพร่	สำนักงานสถิติแห่งชาติ	✓	

<sup>23</sup> สถานะข้อมูล แบ่งเป็น 1. พร้อมเผยแพร่ 2. ต้องพัฒนา 3. ไม่มีหน่วยงานรับผิดชอบ 4. อื่นๆ

<sup>24</sup> การส่งข้อมูลให้ส่วนราชการส่วนกลาง (กระทรวง กรม) แบ่งเป็น 1. จัดส่ง 2. ไม่ได้จัดส่ง เพื่อใช้ในการกำหนดหน่วยงานเจ้าของข้อมูล (Data Owner) และประสานกับกระทรวงกรมต้นสังกัดในการลงทะเบียนชุดข้อมูลในระบบบัญชีข้อมูลภาครัฐเพื่อให้บริการข้อมูลดังกล่าวต่อไป

ตาราง 10 ผังสถิติทางการ “การพัฒนาคุณภาพชีวิตประชาชนในทุกมิติ” (ต่อ)

ห่วงโซ่คุณค่า (VC)	ปัจจัยแห่งความสำเร็จ (CSF)	ตัวชี้วัด	บัญชีสถิติทางการ	การจัดจำแนก	ระดับการนำเสนอผล	สถานะข้อมูล	หน่วยงาน	การจัดส่งข้อมูลให้ส่วนราชการส่วนกลาง	หมายเหตุ
การสร้างสภาพแวดล้อมที่เอื้อต่อการพัฒนาและเสริมสร้างศักยภาพมนุษย์	กระบวนการสื่อสารทางสังคมเพื่อพัฒนาครอบครัว	ร้อยละที่เพิ่มขึ้นของดัชนีความก้าวหน้าคน (HAI)	5.ค่าสัมประสิทธิ์ความไม่เสมอภาคของรายได้หรือค่าสัมประสิทธิ์จีนิ (%)		จังหวัด	พร้อมเผยแพร่	สำนักงานสถิติแห่งชาติ	✓	ปีเว้นปี
การสร้างสภาพแวดล้อมที่เอื้อต่อการพัฒนาและเสริมสร้างศักยภาพมนุษย์	กระบวนการสื่อสารทางสังคมเพื่อพัฒนาครอบครัว	ร้อยละที่เพิ่มขึ้นของดัชนีความก้าวหน้าคน (HAI)	6.ร้อยละของครัวเรือนที่มีบ้านและที่ดินเป็นของตนเอง (%)		จังหวัด	พร้อมเผยแพร่	สำนักงานสถิติแห่งชาติ	✓	
การสร้างสภาพแวดล้อมที่เอื้อต่อการพัฒนาและเสริมสร้างศักยภาพมนุษย์	กลไกที่เอื้อต่อการพัฒนาครอบครัว และเสริมสร้างศักยภาพมนุษย์	จำนวนเด็กที่ได้รับการเลี้ยงดูและดูแลโดยครอบครัวและชุมชนซึ่งเป็นครอบครัวเครือญาติอุปถัมภ์ หรือไม่มี ความเกี่ยวพันเป็นเครือญาติกับเด็ก	7.เด็กที่ได้รับการเลี้ยงดูและดูแลโดยครอบครัวและชุมชนซึ่งเป็นครอบครัวเครือญาติอุปถัมภ์หรือไม่มี ความเกี่ยวพันเป็นเครือญาติกับเด็ก	ได้รับการเลี้ยงดู	จังหวัด	พร้อมเผยแพร่	กรมกิจการเด็กและเยาวชน	✓	
การสร้างสภาพแวดล้อมที่เอื้อต่อการพัฒนาและเสริมสร้างศักยภาพมนุษย์	กลไกที่เอื้อต่อการพัฒนาครอบครัวและเสริมสร้างศักยภาพมนุษย์	จำนวนเด็กที่ได้อยู่ในครอบครัวทดแทนถาวรตามกฎหมาย	8.เด็กที่ได้อยู่ในครอบครัวทดแทนถาวรตามกฎหมาย		จังหวัด	พร้อมเผยแพร่	กรมกิจการเด็กและเยาวชน	✓	

ตาราง 10 ผังสถิติทางการ “การพัฒนาคุณภาพชีวิตประชาชนในทุกมิติ” (ต่อ)

ห่วงโซ่คุณค่า (VC)	ปัจจัยแห่งความสำเร็จ (CSF)	ตัวชี้วัด	บัญชีสถิติทางการ	การจัดจำแนก	ระดับการนำเสนอผล	สถานะข้อมูล	หน่วยงาน	การจัดส่งข้อมูลให้ส่วนราชการส่วนกลาง	หมายเหตุ
การสร้างสภาพแวดล้อมที่เอื้อต่อการพัฒนาและเสริมสร้างศักยภาพมนุษย์	กลไกที่เอื้อต่อการพัฒนาครอบครัวและเสริมสร้างศักยภาพมนุษย์	ร้อยละที่เพิ่มขึ้นของดัชนีความก้าวหน้าคน (HAI)	9.การแจ้งความคดีชีวิตร่างกาย เพศ และคดีประทุษร้ายต่อทรัพย์สินต่อประชากรแสนคน		จังหวัด	พร้อมเผยแพร่	ตำรวจภูธรจังหวัด	✓	
การสร้างสภาพแวดล้อมที่เอื้อต่อการพัฒนาและเสริมสร้างศักยภาพมนุษย์	กลไกที่เอื้อต่อการพัฒนาครอบครัวและเสริมสร้างศักยภาพมนุษย์	ร้อยละที่เพิ่มขึ้นของดัชนีความก้าวหน้าคน (HAI)	10.ร้อยละของประชากรที่ใช้สิทธิลงประชามติร่างรัฐธรรมนูญ ปี 2559 (%)		จังหวัด	พร้อมเผยแพร่	สำนักงานคณะกรรมการการเลือกตั้ง	✓	
การสร้างสภาพแวดล้อมที่เอื้อต่อการพัฒนาและเสริมสร้างศักยภาพมนุษย์	กลไกที่เอื้อต่อการพัฒนาครอบครัวและเสริมสร้างศักยภาพมนุษย์	ร้อยละที่เพิ่มขึ้นของดัชนีความก้าวหน้าคน (HAI)	11.องค์กรชุมชนต่อประชากรแสนคน		จังหวัด	พร้อมเผยแพร่	สำนักงานสภาพัฒนาการเศรษฐกิจและสังคมแห่งชาติ	✓	
การสร้างสภาพแวดล้อมที่เอื้อต่อการพัฒนาและเสริมสร้างศักยภาพมนุษย์	กลไกที่เอื้อต่อการพัฒนาครอบครัวและเสริมสร้างศักยภาพมนุษย์	ร้อยละที่เพิ่มขึ้นของดัชนีความก้าวหน้าคน (HAI)	12.ร้อยละของครัวเรือนที่เป็นสมาชิกกลุ่ม/องค์กรในท้องถิ่น (%)		จังหวัด	พร้อมเผยแพร่	สำนักงานสภาพัฒนาการเศรษฐกิจและสังคมแห่งชาติ	✓	
การสร้างสภาพแวดล้อมที่เอื้อต่อการพัฒนาและเสริมสร้างศักยภาพมนุษย์	กลไกที่เอื้อต่อการพัฒนาครอบครัวและเสริมสร้างศักยภาพมนุษย์	ร้อยละที่เพิ่มขึ้นของดัชนีความก้าวหน้าคน (HAI)	13.ร้อยละของครัวเรือนที่มีส่วนร่วมทำกิจกรรมสาธารณะของหมู่บ้าน (%)	กิจกรรม	หมู่บ้าน	พร้อมเผยแพร่	สำนักงานพัฒนาชุมชนจังหวัด	✓	

ตาราง 10 ผังสถิติทางการ “การพัฒนาคุณภาพชีวิตประชาชนในทุกมิติ” (ต่อ)

ห่วงโซ่คุณค่า (VC)	ปัจจัยแห่งความสำเร็จ (CSF)	ตัวชี้วัด	บัญชีสถิติทางการ	การจัดจำแนก	ระดับการนำเสนอผล	สถานะข้อมูล	หน่วยงาน	การจัดส่งข้อมูลให้ส่วนราชการส่วนกลาง	หมายเหตุ
การสร้างสภาพแวดล้อมที่เอื้อต่อการพัฒนาและเสริมสร้างศักยภาพมนุษย์	กลไกที่เอื้อต่อการพัฒนาครอบครัวและเสริมสร้างศักยภาพมนุษย์	ร้อยละของหน่วยงานที่มีการจัดทำโครงการ	14.โครงการและงบประมาณที่ได้รับในการจัดทำโครงการ	โครงการ	จังหวัด	พร้อมเผยแพร่	สำนักงานพัฒนาสังคมและความมั่นคงของมนุษย์จังหวัด	✓	
การสร้างสภาพแวดล้อมที่เอื้อต่อการพัฒนาและเสริมสร้างศักยภาพมนุษย์	กลไกที่เอื้อต่อการพัฒนาครอบครัวและเสริมสร้างศักยภาพมนุษย์	ร้อยละของหน่วยงานที่มีการจัดทำโครงการ	15.ผู้เข้าร่วมโครงการ	โครงการ	จังหวัด	พร้อมเผยแพร่	สำนักงานพัฒนาสังคมและความมั่นคงของมนุษย์จังหวัด	✓	
การสร้างสภาพแวดล้อมที่เอื้อต่อการพัฒนาและเสริมสร้างศักยภาพมนุษย์	การพัฒนาเมือง และชุมชนให้น่าอยู่ มีระบบสาธารณสุขปลอดภัยที่ดี	ร้อยละที่เพิ่มขึ้นของดัชนีความก้าวหน้าคน (HAI)	16.ร้อยละของหมู่บ้านที่ถนนสายหลักใช้การได้ตลอดปี (%)		ตำบล	พร้อมเผยแพร่	สำนักงานพัฒนาชุมชนจังหวัด	✓	
การสร้างสภาพแวดล้อมที่เอื้อต่อการพัฒนาและเสริมสร้างศักยภาพมนุษย์	การพัฒนาเมือง และชุมชนให้น่าอยู่ มีระบบสาธารณสุขปลอดภัยที่ดี	ร้อยละที่เพิ่มขึ้นของดัชนีความก้าวหน้าคน (HAI)	17.อุบัติเหตุบนท้องถนน ต่อประชากรแสนคน		จังหวัด	พร้อมเผยแพร่	ตำรวจภูธรจังหวัด	✓	
การสร้างสภาพแวดล้อมที่เอื้อต่อการพัฒนาและเสริมสร้างศักยภาพมนุษย์	การพัฒนาเมือง และชุมชนให้น่าอยู่ มีระบบสาธารณสุขปลอดภัยที่ดี	ร้อยละของอุบัติเหตุทางถนนที่ลดลง	18.ครั้งของการเกิดอุบัติเหตุ		อำเภอ	พร้อมเผยแพร่	ตำรวจภูธรจังหวัด	✓	

ตาราง 10 ผังสถิติทางการ “การพัฒนาคุณภาพชีวิตประชาชนในทุกมิติ” (ต่อ)

ห่วงโซ่คุณค่า (VC)	ปัจจัยแห่งความสำเร็จ (CSF)	ตัวชี้วัด	บัญชีสถิติทางการ	การจัดจำแนก	ระดับการนำเสนอผล	สถานะข้อมูล	หน่วยงาน	การจัดส่งข้อมูลให้ส่วนราชการส่วนกลาง	หมายเหตุ
การสร้างสภาพแวดล้อมที่เอื้อต่อการพัฒนาและเสริมสร้างศักยภาพมนุษย์	การพัฒนาเมือง และชุมชนให้น่าอยู่ มีระบบสาธารณสุขปลอดภัยที่ดี	ร้อยละของอุบัติเหตุทางถนนที่ลดลง	19.ผู้เสียชีวิตจากอุบัติเหตุ		อำเภอ	พร้อมเผยแพร่	ตำรวจภูธรจังหวัด	✓	
การสร้างสภาพแวดล้อมที่เอื้อต่อการพัฒนาและเสริมสร้างศักยภาพมนุษย์	การพัฒนาเมือง และชุมชนให้น่าอยู่ มีระบบสาธารณสุขปลอดภัยที่ดี	การรณรงค์ป้องกันอุบัติเหตุทางถนน	20.การจัดตั้งศูนย์รณรงค์เพื่อลดการเกิดอุบัติเหตุทางถนน		อำเภอ	พร้อมเผยแพร่	ตำรวจภูธรจังหวัด	✓	
การสร้างสภาพแวดล้อมที่เอื้อต่อการพัฒนาและเสริมสร้างศักยภาพมนุษย์	การพัฒนาเมือง และชุมชนให้น่าอยู่ มีระบบสาธารณสุขปลอดภัยที่ดี	การรณรงค์ป้องกันอุบัติเหตุทางถนน	21.จุดตรวจช่วงเทศกาล สงกรานต์/ปีใหม่		อำเภอ	พร้อมเผยแพร่	ตำรวจภูธรจังหวัด	✓	
การสร้างสภาพแวดล้อมที่เอื้อต่อการพัฒนาและเสริมสร้างศักยภาพมนุษย์	การพัฒนาเมือง และชุมชนให้น่าอยู่ มีระบบสาธารณสุขปลอดภัยที่ดี	ร้อยละของการจับกุมในคดีอาชญากรรมที่เพิ่มขึ้น	22.คดีอาชญากรรมที่เกิดขึ้น	ประเภทคดี	จังหวัด	พร้อมเผยแพร่	ตำรวจภูธรจังหวัด	✓	
การสร้างสภาพแวดล้อมที่เอื้อต่อการพัฒนาและเสริมสร้างศักยภาพมนุษย์	การพัฒนาเมือง และชุมชนให้น่าอยู่ มีระบบสาธารณสุขปลอดภัยที่ดี	ร้อยละของการจับกุมในคดีอาชญากรรมที่เพิ่มขึ้น	23.คดีที่จับกุมได้	ประเภทคดี	จังหวัด	พร้อมเผยแพร่	ตำรวจภูธรจังหวัด	✓	

ตาราง 10 ผังสถิติทางการ “การพัฒนาคุณภาพชีวิตประชาชนในทุกมิติ” (ต่อ)

ห่วงโซ่คุณค่า (VC)	ปัจจัยแห่งความสำเร็จ (CSF)	ตัวชี้วัด	บัญชีสถิติทางการ	การจัดจำแนก	ระดับการนำเสนอผล	สถานะข้อมูล	หน่วยงาน	การจัดส่งข้อมูลให้ส่วนราชการส่วนกลาง	หมายเหตุ
การสร้างสภาพแวดล้อมที่เอื้อต่อการพัฒนาและเสริมสร้างศักยภาพมนุษย์	การพัฒนาเมือง และชุมชนให้น่าอยู่ มีระบบสาธารณสุขปลอดภัยที่ดี	ร้อยละของหมู่บ้าน/ชุมชนที่มีการจัดตั้งชุดอาสาสมัครสำรวจชุมชน/ชุดรักษาความปลอดภัยหมู่บ้าน	24.หมู่บ้าน/ชุมชนที่มีการจัดตั้งชุดรักษาความปลอดภัยหมู่บ้าน		อำเภอ	พร้อมเผยแพร่	ที่ทำการปกครองจังหวัด	✓	
การสร้างสภาพแวดล้อมที่เอื้อต่อการพัฒนาและเสริมสร้างศักยภาพมนุษย์	การพัฒนาเมือง และชุมชนให้น่าอยู่ มีระบบสาธารณสุขปลอดภัยที่ดี	ร้อยละที่เพิ่มขึ้นของดัชนีความก้าวหน้าคน (HAI)	25.ร้อยละของประชากรที่มีโทรศัพท์มือถือ (%)		จังหวัด	พร้อมเผยแพร่	สำนักงานสถิติแห่งชาติ	✓	
การสร้างสภาพแวดล้อมที่เอื้อต่อการพัฒนาและเสริมสร้างศักยภาพมนุษย์	การพัฒนาเมือง และชุมชนให้น่าอยู่ มีระบบสาธารณสุขปลอดภัยที่ดี	ร้อยละที่เพิ่มขึ้นของดัชนีความก้าวหน้าคน (HAI)	26.ร้อยละของประชากรที่เข้าถึงอินเทอร์เน็ต (%)		จังหวัด	พร้อมเผยแพร่	สำนักงานสถิติแห่งชาติ	✓	
การสร้างสภาพแวดล้อมที่เอื้อต่อการพัฒนาและเสริมสร้างศักยภาพมนุษย์	องค์ความรู้ด้านการปรับตัว การจัดการภัยและความเสี่ยงจากภัยพิบัติ	ร้อยละที่เพิ่มขึ้นของดัชนีความก้าวหน้าคน (HAI)	27.สัดส่วนเฉลี่ยการปล่อยก๊าซเรือนกระจกด้านพลังงาน (ต้นก๊าซเรือนกระจกต่อคน)		จังหวัด	พร้อมเผยแพร่	สำนักงานทรัพยากรธรรมชาติและสิ่งแวดล้อมจังหวัด	✓	
การสร้างสภาพแวดล้อมที่เอื้อต่อการพัฒนาและเสริมสร้างศักยภาพมนุษย์	องค์ความรู้ด้านการปรับตัว การจัดการภัยและความเสี่ยงจากภัยพิบัติ	ร้อยละที่เพิ่มขึ้นของดัชนีความก้าวหน้าคน (HAI)	28.ร้อยละของประชากรที่ประสบอุทกภัย (%)		จังหวัด	พร้อมเผยแพร่	สำนักงานป้องกันและบรรเทาสาธารณภัยจังหวัด	✓	

ตาราง 10 ผังสถิติทางการ “การพัฒนาคุณภาพชีวิตประชาชนในทุกมิติ” (ต่อ)

ห่วงโซ่คุณค่า (VC)	ปัจจัยแห่งความสำเร็จ (CSF)	ตัวชี้วัด	บัญชีสถิติทางการ	การจัดจำแนก	ระดับการนำเสนอผล	สถานะข้อมูล	หน่วยงาน	การจัดส่งข้อมูลให้ส่วนราชการส่วนกลาง	หมายเหตุ
การสร้างสภาพแวดล้อมที่เอื้อต่อการพัฒนาและเสริมสร้างศักยภาพมนุษย์	องค์ความรู้ด้านการปรับตัว การจัดการภัยและความเสี่ยงจากภัยพิบัติ	ร้อยละที่เพิ่มขึ้นของดัชนีความก้าวหน้าคน (HAI)	29.ร้อยละของประชากรที่ประสบภัยแล้ง (%)		จังหวัด	พร้อมเผยแพร่	สำนักงานป้องกันและบรรเทาสาธารณภัยจังหวัด	✓	
การพัฒนาเด็กตั้งแต่ช่วงตั้งครรภ์จนถึงปฐมวัย	เด็กเกิดอย่างมีคุณภาพ	ร้อยละที่เพิ่มขึ้นของดัชนีความก้าวหน้าคน (HAI)	30.ร้อยละของทารกแรกเกิดที่มีน้ำหนักต่ำกว่าเกณฑ์ (%)		จังหวัด	พร้อมเผยแพร่	สำนักงานปลัดกระทรวงสาธารณสุข	✓	
การพัฒนาเด็กตั้งแต่ช่วงตั้งครรภ์จนถึงปฐมวัย	การเจริญเติบโตและพัฒนาสมวัย	จำนวนเด็กที่ได้รับสวัสดิการเงินอุดหนุน	31.เด็กที่ได้รับสวัสดิการเงินอุดหนุน		จังหวัด	พร้อมเผยแพร่	กรมกิจการเด็กและเยาวชน	✓	
การพัฒนาเด็กตั้งแต่ช่วงตั้งครรภ์จนถึงปฐมวัย	การเจริญเติบโตและพัฒนาสมวัย	จำนวนสถานรับเลี้ยงเด็กเอกชนที่จดทะเบียนแล้ว มีการบริหารจัดการและส่งเสริมกระบวนการเรียนรู้แก่เด็กให้มีคุณภาพตามมาตรฐานสถาบันพัฒนาเด็กปฐมวัยแห่งชาติ ผ่านเกณฑ์ขั้นต้นระดับ C ขึ้นไป	32.สถานรับเลี้ยงเด็กเอกชนที่จดทะเบียนแล้ว มีการบริหารจัดการและส่งเสริมกระบวนการเรียนรู้แก่เด็กให้มีคุณภาพตามมาตรฐานสถาบันพัฒนาเด็กปฐมวัยแห่งชาติ ผ่านเกณฑ์ขั้นต้นระดับ C ขึ้นไป		จังหวัด	พร้อมเผยแพร่	กรมกิจการเด็กและเยาวชน	✓	

ตาราง 10 ผังสถิติทางการ “การพัฒนาคุณภาพชีวิตประชาชนในทุกมิติ” (ต่อ)

ห่วงโซ่คุณค่า (VC)	ปัจจัยแห่งความสำเร็จ (CSF)	ตัวชี้วัด	บัญชีสถิติทางการ	การจัดจำแนก	ระดับการนำเสนอผล	สถานะข้อมูล	หน่วยงาน	การจัดส่งข้อมูลให้ส่วนราชการส่วนกลาง	หมายเหตุ
การพัฒนาเด็กตั้งแต่ช่วงตั้งครรภ์จนถึงปฐมวัย	การเจริญเติบโตและพัฒนาสมวัย	จำนวนพ่อแม่ผู้ปกครองมีความรู้ความเข้าใจและแนวทางการเลี้ยงดูเด็กโดยไม่ใช้ความรุนแรง	33.จำนวนพ่อแม่ผู้ปกครองมีความรู้ความเข้าใจและแนวทางการเลี้ยงดูเด็กโดยไม่ใช้ความรุนแรง		จังหวัด	พร้อมเผยแพร่	กรมกิจการเด็กและเยาวชน	✓	
การพัฒนาเด็กตั้งแต่ช่วงวัยเรียน/วัยรุ่น	เด็กและเยาวชนในศตวรรษที่ 21	ร้อยละที่เพิ่มขึ้นของดัชนีความก้าวหน้าคน (HAI)	34.ร้อยละของเด็กอายุ 15-17 ปี ที่ทำงาน (%)		จังหวัด	พร้อมเผยแพร่	สำนักงานสภาพัฒนาการเศรษฐกิจและสังคมแห่งชาติ	✓	
การพัฒนาเด็กตั้งแต่ช่วงวัยเรียน/วัยรุ่น	เด็กและเยาวชนในศตวรรษที่ 21	จำนวนเด็กและเยาวชนที่เข้าร่วมกิจกรรมการพัฒนาเด็กและเยาวชน	35.เด็กและเยาวชนที่เข้าร่วมกิจกรรมการพัฒนาเด็กและเยาวชน		จังหวัด	พร้อมเผยแพร่	กรมกิจการเด็กและเยาวชน	✓	
การพัฒนาเด็กตั้งแต่ช่วงวัยเรียน/วัยรุ่น	เด็กและเยาวชนในศตวรรษที่ 21	จำนวนเด็กและเยาวชนที่เข้าร่วมโครงการส่งเสริมและพัฒนาศักยภาพ มีทักษะชีวิตเหมาะสมตามวัย	36.เด็กและเยาวชนที่เข้าร่วมโครงการส่งเสริมและพัฒนาศักยภาพ มีทักษะชีวิตเหมาะสมตามวัย		จังหวัด	พร้อมเผยแพร่	กรมกิจการเด็กและเยาวชน	✓	
การพัฒนาเด็กตั้งแต่ช่วงวัยเรียน/วัยรุ่น	เด็กและเยาวชนในศตวรรษที่ 21	จำนวนเด็ก เยาวชนที่เข้าร่วมโครงการ ได้รับการส่งเสริมและพัฒนา ศักยภาพ ได้รับความรู้และประสบการณ์ เกิดสัมพันธภาพและ มีเครือข่ายระหว่างประเทศ	37.เด็ก และเยาวชนที่เข้าร่วมโครงการ ได้รับการส่งเสริมและพัฒนา ศักยภาพ ได้รับความรู้และประสบการณ์ เกิดสัมพันธภาพและมีเครือข่ายระหว่างประเทศ		จังหวัด	พร้อมเผยแพร่	กรมกิจการเด็กและเยาวชน	✓	

ตาราง 10 ผังสถิติทางการ “การพัฒนาคุณภาพชีวิตประชาชนในทุกมิติ” (ต่อ)

ห่วงโซ่คุณค่า (VC)	ปัจจัยแห่งความสำเร็จ (CSF)	ตัวชี้วัด	บัญชีสถิติทางการ	การจัดจำแนก	ระดับการนำเสนอผล	สถานะข้อมูล	หน่วยงาน	การจัดส่งข้อมูลให้ส่วนราชการส่วนกลาง	หมายเหตุ
การพัฒนาเด็กตั้งแต่ช่วงวัยเรียน/วัยรุ่น	เด็กและเยาวชนในศตวรรษที่ 21	จำนวนเด็กและเยาวชนที่เข้าร่วมกิจกรรมได้รับความรู้ความเข้าใจเกี่ยวกับการเฝ้าระวังการป้องกันการทุจริตคอร์รัปชัน	38.จำนวนเด็กและเยาวชนที่เข้าร่วมกิจกรรมได้รับความรู้ความเข้าใจเกี่ยวกับการเฝ้าระวังการป้องกันการทุจริตคอร์รัปชัน		จังหวัด	พร้อมเผยแพร่	กรมกิจการเด็กและเยาวชน	✓	
การพัฒนาเด็กตั้งแต่ช่วงวัยเรียน/วัยรุ่น	เด็กและเยาวชนในศตวรรษที่ 21	จำนวนเด็กและเยาวชนผู้อุปการะเด็กแบบครอบครัวอุปถัมภ์ที่ได้รับการพัฒนาศักยภาพให้เกิดกรอบแนวคิดแบบเติบโต (Growth Mindset)	39.เด็กและเยาวชนผู้อุปการะเด็กแบบครอบครัวอุปถัมภ์ที่ได้รับการพัฒนาศักยภาพให้เกิดกรอบแนวคิดแบบเติบโต (Growth Mindset)		จังหวัด	พร้อมเผยแพร่	กรมกิจการเด็กและเยาวชน	✓	
การพัฒนาเด็กตั้งแต่ช่วงวัยเรียน/วัยรุ่น	เด็กและเยาวชนในศตวรรษที่ 21	ร้อยละที่เพิ่มขึ้นของดัชนีความก้าวหน้าคน (HAI)	40.อัตราการเข้าเรียนรวมระดับมัธยมศึกษาตอนปลายและอาชีวศึกษา (%)		จังหวัด	พร้อมเผยแพร่	สำนักงานปลัดกระทรวงศึกษาธิการ	✓	
การพัฒนาเด็กตั้งแต่ช่วงวัยเรียน/วัยรุ่น	เด็กและเยาวชนในศตวรรษที่ 21	ร้อยละที่เพิ่มขึ้นของดัชนีความก้าวหน้าคน (HAI)	41.ค่าเฉลี่ยระดับสติปัญญา (IQ) ของเด็กนักเรียนไทยชั้นประถมศึกษาปีที่ 1 (คะแนน)		จังหวัด	พร้อมเผยแพร่	กรมสุขภาพจิต	✓	
การพัฒนาเด็กตั้งแต่ช่วงวัยเรียน/วัยรุ่น	การบริหารจัดการระบบการเรียนรู้	ร้อยละที่เพิ่มขึ้นของดัชนีความก้าวหน้าคน (HAI)	42.คะแนนเฉลี่ยการทดสอบ O-Net ระดับมัธยมศึกษาตอนปลาย (%)	วิชา	จังหวัด	พร้อมเผยแพร่	สถาบันทดสอบทางการศึกษาแห่งชาติ (องค์การมหาชน)	✓	

ตาราง 10 ผังสถิติทางการ “การพัฒนาคุณภาพชีวิตประชาชนในทุกมิติ” (ต่อ)

หัวข้อคุณค่า (VC)	ปัจจัยแห่งความสำเร็จ (CSF)	ตัวชี้วัด	บัญชีสถิติทางการ	การจัดจำแนก	ระดับการนำเสนอผล	สถานะข้อมูล	หน่วยงาน	การจัดส่งข้อมูลให้ส่วนราชการส่วนกลาง	หมายเหตุ
การพัฒนาเด็กตั้งแต่ช่วงวัยเรียน/วัยรุ่น	ระบบข้อมูล	ร้อยละที่เพิ่มขึ้นของดัชนีความก้าวหน้าคน (HAI)	43.ปีการศึกษาเฉลี่ยของประชากรอายุ 15 ปีขึ้นไป (ปี)		จังหวัด	พร้อมเผยแพร่	สำนักงานสภาพัฒนาการเศรษฐกิจและสังคมแห่งชาติ	✓	
การพัฒนาและยกระดับศักยภาพวัยแรงงาน	ระบบฐานข้อมูลแรงงาน	ร้อยละที่เพิ่มขึ้นของดัชนีความก้าวหน้าคน (HAI)	44.อัตราการว่างงาน (%)	ชาย / หญิง	จังหวัด	พร้อมเผยแพร่	สำนักงานสถิติแห่งชาติ	✓	
การพัฒนาและยกระดับศักยภาพวัยแรงงาน	ระบบฐานข้อมูลแรงงาน	จำนวนผู้ว่างงาน	45.ผู้ว่างงาน	ชาย / หญิง	จังหวัด	พร้อมเผยแพร่	สำนักงานสถิติแห่งชาติ	✓	
การพัฒนาและยกระดับศักยภาพวัยแรงงาน	ระบบฐานข้อมูลแรงงาน	ร้อยละที่เพิ่มขึ้นของดัชนีความก้าวหน้าคน (HAI)	46.ผู้มีงานทำ	เพศ/ ระดับการศึกษา/ สถานภาพ/ อุตสาหกรรม	จังหวัด	พร้อมเผยแพร่	สำนักงานสถิติแห่งชาติ	✓	
การพัฒนาและยกระดับศักยภาพวัยแรงงาน	ระบบฐานข้อมูลแรงงาน	ร้อยละที่เพิ่มขึ้นของดัชนีความก้าวหน้าคน (HAI)	47.อัตราการทำงานต่างระดับ (%)		จังหวัด	พร้อมเผยแพร่	สำนักงานสภาพัฒนาการเศรษฐกิจและสังคมแห่งชาติ	✓	
การพัฒนาและยกระดับศักยภาพวัยแรงงาน	ระบบฐานข้อมูลแรงงาน	ร้อยละที่เพิ่มขึ้นของดัชนีความก้าวหน้าคน (HAI)	48.อัตราการประสบอันตรายหรือเจ็บป่วยเนื่องจากการทำงานต่อลูกจ้าง 1,000 คน		จังหวัด	พร้อมเผยแพร่	สำนักงานประกันสังคม	✓	
การพัฒนาและยกระดับศักยภาพวัยแรงงาน	ระบบฐานข้อมูลแรงงาน	รายได้เฉลี่ยต่อครัวเรือนต่อเดือน	49.รายได้เฉลี่ยต่อครัวเรือนต่อเดือน	สถานะทางเศรษฐกิจของครัวเรือน	จังหวัด	พร้อมเผยแพร่	สำนักงานสถิติแห่งชาติ	✓	มีเฉพาะปีที่เป็นเลขคู่

ตาราง 10 ผังสถิติทางการ “การพัฒนาคุณภาพชีวิตประชาชนในทุกมิติ” (ต่อ)

ห่วงโซ่คุณค่า (VC)	ปัจจัยแห่งความสำเร็จ (CSF)	ตัวชี้วัด	บัญชีสถิติทางการ	การจัดจำแนก	ระดับการนำเสนอผล	สถานะข้อมูล	หน่วยงาน	การจัดส่งข้อมูลให้ส่วนราชการส่วนกลาง	หมายเหตุ
การพัฒนาและยกระดับศักยภาพวัยแรงงาน	ระบบฐานข้อมูลแรงงาน	สัดส่วนประชากรยากจน	50.ประชากรที่มีรายได้ต่ำกว่าเส้นความยากจน		จังหวัด	พร้อมเผยแพร่	สำนักงานสภาพัฒนาการเศรษฐกิจและสังคมแห่งชาติ	✓	
การพัฒนาและยกระดับศักยภาพวัยแรงงาน	ระบบฐานข้อมูลแรงงาน	สัดส่วนประชากรยากจน	51.คนจน (ด้านรายจ่าย)		จังหวัด	พร้อมเผยแพร่	สำนักงานสภาพัฒนาการเศรษฐกิจและสังคมแห่งชาติ	✓	
การพัฒนาและยกระดับศักยภาพวัยแรงงาน	สิทธิประโยชน์การพัฒนาทักษะแรงงาน	ร้อยละที่เพิ่มขึ้นของดัชนีความก้าวหน้าคน (HAI)	52.ร้อยละของแรงงานที่มีประกันสังคม (%)		จังหวัด	พร้อมเผยแพร่	สำนักงานประกันสังคม	✓	
การพัฒนาและยกระดับศักยภาพวัยแรงงาน	สิทธิประโยชน์การพัฒนาทักษะแรงงาน	จำนวนผู้ประกันตนตามมาตรา 33 มาตรา 39 และมาตรา 40	53.ผู้ประกันตนตามมาตรา 33 มาตรา 39 และมาตรา 40	ตามมาตรา	จังหวัด	พร้อมเผยแพร่	สำนักงานประกันสังคม	✓	
การพัฒนาและยกระดับศักยภาพวัยแรงงาน	สิทธิประโยชน์การพัฒนาทักษะแรงงาน	รายได้เฉลี่ยต่อครัวเรือนต่อเดือน	54.กิจกรรมที่พัฒนาทักษะแรงงาน	กิจกรรม	จังหวัด	พร้อมเผยแพร่	สำนักงานพัฒนาฝีมือแรงงาน	✓	
การพัฒนาและยกระดับศักยภาพวัยแรงงาน	สิทธิประโยชน์การพัฒนาทักษะแรงงาน	รายได้เฉลี่ยต่อครัวเรือนต่อเดือน	55.ประชากรที่ต้องการพัฒนาทักษะฝีมือแรงงาน		จังหวัด	พร้อมเผยแพร่	สำนักงานสถิติแห่งชาติ	✓	
การพัฒนาและยกระดับศักยภาพวัยแรงงาน	สิทธิประโยชน์การพัฒนาทักษะแรงงาน	รายได้เฉลี่ยต่อครัวเรือนต่อเดือน	56.ประชากรวัยแรงงาน	เพศ/สถานภาพแรงงาน	จังหวัด	พร้อมเผยแพร่	สำนักงานสถิติแห่งชาติ	✓	

ตาราง 10 ผังสถิติทางการ “การพัฒนาคุณภาพชีวิตประชาชนในทุกมิติ” (ต่อ)

ห่วงโซ่คุณค่า (VC)	ปัจจัยแห่งความสำเร็จ (CSF)	ตัวชี้วัด	บัญชีสถิติทางการ	การจัดจำแนก	ระดับการนำเสนอผล	สถานะข้อมูล	หน่วยงาน	การจัดส่งข้อมูลให้ส่วนราชการส่วนกลาง	หมายเหตุ
การพัฒนาและยกระดับศักยภาพวัยแรงงาน	สิทธิประโยชน์การพัฒนาทักษะแรงงาน	รายได้เฉลี่ยต่อครัวเรือนต่อเดือน	57.หน่วยงานที่สนับสนุนการฝึกทักษะอาชีพแรงงาน	หน่วยงาน	จังหวัด	พร้อมเผยแพร่	สำนักงานพัฒนาฝีมือแรงงานจังหวัด	✓	
การส่งเสริมศักยภาพผู้สูงอายุ	ระบบดูแลสุขภาพผู้สูงอายุ	ผู้สูงอายุที่ได้รับการบริการดูแลและรักษาที่บ้าน/ชุมชน	58.ผู้สูงอายุที่ได้รับการบริการดูแลและรักษาที่บ้าน/ชุมชน		จังหวัด	พร้อมเผยแพร่	กรมกิจการผู้สูงอายุ	✓	
การส่งเสริมศักยภาพผู้สูงอายุ	ระบบดูแลสุขภาพผู้สูงอายุ	จำนวนผู้สูงอายุที่เป็นผู้ป่วยเรื้อรัง ติดเตียง/ติดบ้าน	59.ผู้สูงอายุที่เป็นผู้ป่วยเรื้อรัง ติดเตียง/ติดบ้าน		จังหวัด	พร้อมเผยแพร่	กรมกิจการผู้สูงอายุ	✓	
การส่งเสริมศักยภาพผู้สูงอายุ	ระบบดูแลสุขภาพผู้สูงอายุ	ผู้สูงอายุที่ได้รับการเลี้ยงดูและการดูแลจากครอบครัว	60.ผู้สูงอายุที่ได้รับการเลี้ยงดูและการดูแลจากครอบครัว		จังหวัด	พร้อมเผยแพร่	กรมกิจการผู้สูงอายุ	✓	
การส่งเสริมศักยภาพผู้สูงอายุ	ระบบดูแลสุขภาพผู้สูงอายุ	จำนวนผู้สูงอายุที่อยู่คนเดียวตามลำพัง/ ไม่มีผู้ดูแล/ ถูกทอดทิ้ง	61.ผู้สูงอายุที่อยู่คนเดียวตามลำพัง/ ไม่มีผู้ดูแล/ ถูกทอดทิ้ง		จังหวัด	พร้อมเผยแพร่	กรมกิจการผู้สูงอายุ	✓	
การส่งเสริมศักยภาพผู้สูงอายุ	ระบบดูแลสุขภาพผู้สูงอายุ	ร้อยละที่เพิ่มขึ้นของดัชนีความก้าวหน้าคน (HAI)	62.ร้อยละของผู้สูงอายุที่อยู่ลำพังคนเดียว (%)		จังหวัด	พร้อมเผยแพร่	สำนักงานสถิติแห่งชาติ	✓	มีเฉพาะปี 64
การส่งเสริมศักยภาพผู้สูงอายุ	ระบบดูแลสุขภาพผู้สูงอายุ	จำนวนครอบครัวที่มีผู้สูงอายุอยู่ตามลำพังกับคู่สมรส	63.ครอบครัวที่มีผู้สูงอายุอยู่ตามลำพังกับคู่สมรส		จังหวัด	พร้อมเผยแพร่	กรมกิจการผู้สูงอายุ	✓	
การส่งเสริมศักยภาพผู้สูงอายุ	ระบบดูแลสุขภาพผู้สูงอายุ	จำนวนครอบครัวที่มีเฉพาะผู้สูงอายุอาศัยอยู่กับเด็ก	64.ครอบครัวที่มีเฉพาะผู้สูงอายุอาศัยอยู่กับเด็ก		จังหวัด	พร้อมเผยแพร่	กรมกิจการผู้สูงอายุ	✓	
การส่งเสริมศักยภาพผู้สูงอายุ	ระบบดูแลสุขภาพผู้สูงอายุ	จำนวนผู้สูงอายุช่วยเหลือตัวเองไม่ได้ ไม่มีคนดูแล ไม่มีรายได้ และสมควรได้รับความช่วยเหลือ	65.ผู้สูงอายุช่วยเหลือตัวเองไม่ได้ ไม่มีคนดูแล ไม่มีรายได้ และสมควรได้รับความช่วยเหลือ		จังหวัด	พร้อมเผยแพร่	สำนักงานสาธารณสุขจังหวัด	✓	

ตาราง 10 ผังสถิติทางการ “การพัฒนาคุณภาพชีวิตประชาชนในทุกมิติ” (ต่อ)

ห่วงโซ่คุณค่า (VC)	ปัจจัยแห่งความสำเร็จ (CSF)	ตัวชี้วัด	บัญชีสถิติทางการ	การจัดจำแนก	ระดับการนำเสนอผล	สถานะข้อมูล	หน่วยงาน	การจัดส่งข้อมูลให้ส่วนราชการส่วนกลาง	หมายเหตุ
การส่งเสริมศักยภาพผู้สูงอายุ	ระบบดูแลสุขภาพผู้สูงอายุ	จำนวนผู้สูงอายุพิการที่ขาดแคลนกายอุปกรณ์	66.ผู้สูงอายุพิการที่ขาดแคลนกายอุปกรณ์		จังหวัด	พร้อมเผยแพร่	สำนักงานพัฒนาสังคมและความมั่นคงของมนุษย์จังหวัด	✓	
การเสริมสร้างให้คนไทยมีสุขภาวะที่ดี	การใช้ชุมชนเป็นฐานในการสร้างสภาพแวดล้อมที่เอื้อต่อการมีสุขภาวะที่ดี	ร้อยละที่เพิ่มขึ้นของดัชนีความก้าวหน้าคน (HAI)	67.ร้อยละของประชากรที่เจ็บป่วยที่เป็นผู้ป่วยใน (%)	สาเหตุการป่วย	จังหวัด	พร้อมเผยแพร่	สำนักงานปลัดกระทรวงสาธารณสุข	✓	
การเสริมสร้างให้คนไทยมีสุขภาวะที่ดี	การใช้ชุมชนเป็นฐานในการสร้างสภาพแวดล้อมที่เอื้อต่อการมีสุขภาวะที่ดี	ร้อยละที่เพิ่มขึ้นของดัชนีความก้าวหน้าคน (HAI)	68.ร้อยละของประชากรที่พิการ (%)	ประเภทความพิการ	จังหวัด	พร้อมเผยแพร่	กรมส่งเสริมและพัฒนาคุณภาพชีวิตคนพิการ	✓	
การเสริมสร้างให้คนไทยมีสุขภาวะที่ดี	การใช้ชุมชนเป็นฐานในการสร้างสภาพแวดล้อมที่เอื้อต่อการมีสุขภาวะที่ดี	ร้อยละที่เพิ่มขึ้นของดัชนีความก้าวหน้าคน (HAI)	69.ร้อยละของคะแนนสุขภาพจิต (%)		จังหวัด	พร้อมเผยแพร่	กรมสุขภาพจิต	✓	
การเสริมสร้างให้คนไทยมีสุขภาวะที่ดี	การพัฒนาและสร้างระบบรับมือปรับตัวต่อโรคอุบัติใหม่ อุตบัติซ้ำที่เกิดจากการเปลี่ยนแปลงทางภูมิอากาศ	ร้อยละที่เพิ่มขึ้นของดัชนีความก้าวหน้าคน (HAI)	70.ผู้สูงอายุที่ป่วยด้วยโรคอุบัติใหม่ อุตบัติซ้ำที่เกิดจากการเปลี่ยนแปลงทางภูมิอากาศ (โควิด-19)		จังหวัด	พร้อมเผยแพร่	สำนักงานสาธารณสุขจังหวัด	✓	

## 3.2 ประเด็นการพัฒนาที่ 2 : การพัฒนาเมืองให้น่าอยู่ เป็นมิตรต่อสิ่งแวดล้อม

### วัตถุประสงค์

จังหวัดกาญจนบุรีเป็นเมืองที่น่าอยู่ น่าเที่ยว ทรัพยากรธรรมชาติได้รับการดูแลบำรุงรักษาฟื้นฟู พื้นที่ป่าไม้อุดมสมบูรณ์ การควบคุมมลภาวะทางน้ำ อากาศ คว้น อยู่ในเกณฑ์มาตรฐาน

### ตัวชี้วัด

1. อัตราการเปลี่ยนแปลงของพื้นที่ป่าไม้ของจังหวัด
2. จำนวนแหล่งอาหารสำหรับช้างป่า
3. สัดส่วนปริมาณขยะที่ถูกจัดการอย่างถูกต้องต่อปริมาณขยะที่เกิดขึ้น
4. ตัวชี้วัดคุณภาพแหล่งน้ำผิวดิน WQI
5. จำนวนสถานประกอบการอุตสาหกรรมที่เข้าสู่ระบบอุตสาหกรรมสีเขียวในระดับ 2 – 5
6. ค่าเฉลี่ยรายปีของค่าฝุ่นละออง PM 2.5 ในบรรยากาศ

ในการขับเคลื่อนประเด็นการพัฒนาที่ 2 การพัฒนาเมืองให้น่าอยู่ เป็นมิตรต่อสิ่งแวดล้อม ซึ่งจากการวิเคราะห์สถานการณ์ แนวโน้มการพัฒนาจังหวัดกาญจนบุรี พบว่า ในปี 2564 มีพื้นที่ป่าไม้รวมทั้งหมด 7,445,151 ไร่ หรือ 11,912.24 ตารางกิโลเมตร คิดเป็นร้อยละ 61.14 ของพื้นที่จังหวัด แบ่งออกเป็น ป่าสงวนแห่งชาติ อุทยานแห่งชาติ เขตรักษาพันธุ์สัตว์ป่า เขตห้ามล่าสัตว์ป่า และวนอุทยาน ซึ่งพื้นที่ป่าทั้งหมดมีแนวโน้มลดลงทุกปี ต้องเร่งหาสาเหตุและแนวทางการลดลงของพื้นที่ป่าโดยพิจารณาจากสาเหตุที่แท้จริง นอกจากนี้ จากการวิเคราะห์ข้อมูลด้านสิ่งแวดล้อม พบว่า จังหวัดกาญจนบุรีมีปัญหาเรื่องมีค่าฝุ่นละอองเกินค่ามาตรฐาน ซึ่งสาเหตุหลักเกิดจากการเผาไร่อ้อยและตอซังข้าว โดยในปี 2564 มาจำนวนวันที่ค่าฝุ่นละอองเกินมาตรฐานจำนวน 17 วัน ลดลงจากปี 2563 ที่มี 68 วัน เนื่องจากการสนับสนุนจากภาครัฐเรื่องเงินกู้ยืมดอกเบี้ยต่ำเพื่อซื้อรถตัดอ้อย กอปรกับโรงงานน้ำตาลสนับสนุนการเก็บเกี่ยวอ้อยด้วยการตัดแทนการเผา

ดังนั้นจึงต้องดำเนินการจัดทำห่วงโซ่คุณค่า (Value Chain) ที่สอดคล้องกับแผนพัฒนาจังหวัดกาญจนบุรี เรื่อง “พื้นที่สีเขียวของจังหวัดกาญจนบุรี” และ “การจัดการสิ่งแวดล้อมและมลภาวะจังหวัดกาญจนบุรี” และคัดเลือกปัจจัยสู่ความสำเร็จ (Critical Success Factor) พร้อมจัดทำผังสถิติทางการ เรื่อง ที่ประกอบด้วยรายการข้อมูลสถิติทางการที่สามารถนำไปใช้ในการติดตามและประเมินผลในเรื่องดังกล่าวได้ ซึ่งมีรายละเอียดดังนี้

### 3.2.1 ห่วงโซ่คุณค่า (Value Chain) ที่สอดคล้องกับแผนพัฒนาจังหวัด

แนวคิดการจัดทำห่วงโซ่คุณค่า “ประเด็นการพัฒนา 2 การพัฒนาเมืองให้น่าอยู่ เป็นมิตรต่อสิ่งแวดล้อม” โดยแบ่งออกเป็น 2 ห่วงโซ่คุณค่าตามประเด็นของตัวชี้วัด ดังนี้

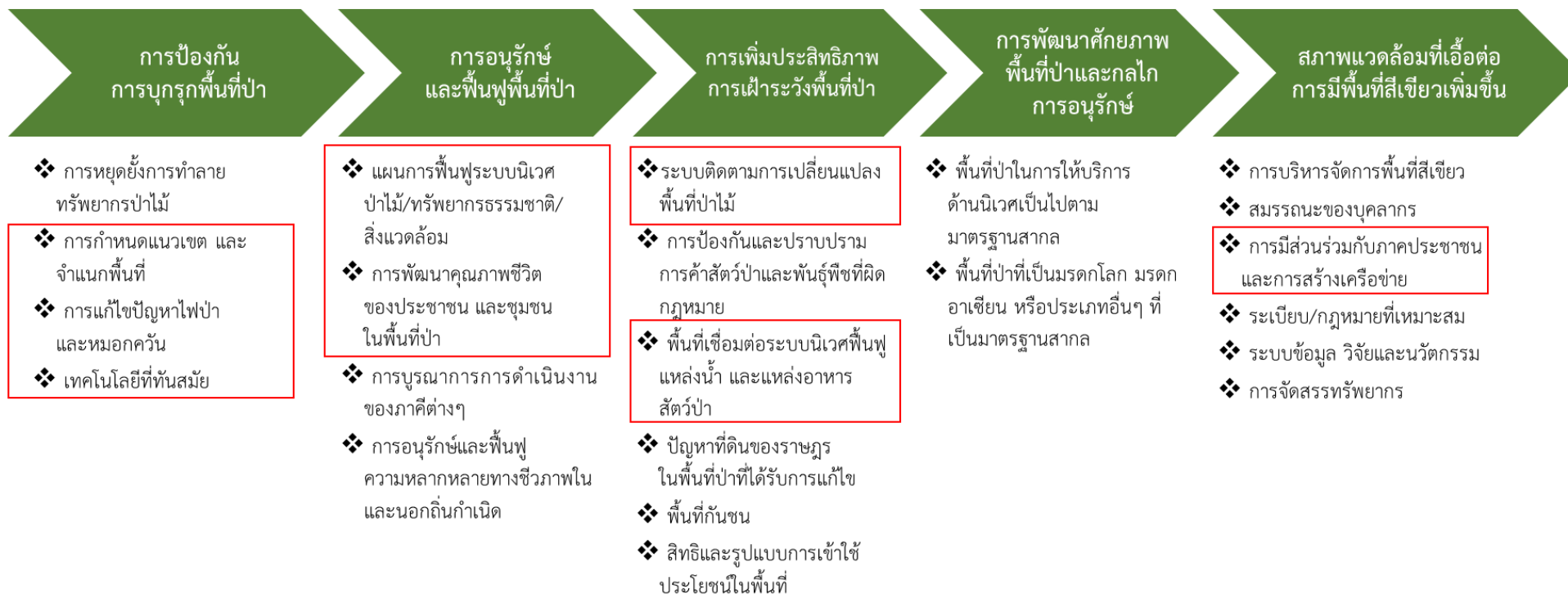
#### 1) ห่วงโซ่คุณค่าประเด็นพื้นที่สีเขียวของจังหวัดกาญจนบุรี

เริ่มจากการศึกษาห่วงโซ่คุณค่าของประเทศไทย 140 เป้าหมายแผนแม่บทย่อย ภายใต้แผนแม่บทภายใต้ยุทธศาสตร์ชาติ (23 ด้าน) ประเด็น 18 การเติบโตอย่างยั่งยืน แผนแม่บทย่อย 18.1 การสร้างการเติบโตอย่างยั่งยืนบนสังคมเศรษฐกิจสีเขียว เป้าหมาย 180102 พื้นที่สีเขียวทุกประเภทเพิ่มขึ้น รวมทั้งศึกษาห่วงโซ่คุณค่ามาตรฐาน (Generic Value Chain) ประเด็นการอนุรักษ์และพัฒนาทรัพยากรธรรมชาติ (ดิน ป่าไม้ ชายฝั่ง ทะเล) จากนั้นดำเนินการจัดทำห่วงโซ่คุณค่า (Value Chain) ที่สอดคล้องกับแผนพัฒนาจังหวัดกาญจนบุรี “พื้นที่สีเขียวของจังหวัดกาญจนบุรี” ได้ดังภาพ 19

## 2) ห่วงโซ่คุณค่าประเด็นการจัดการสิ่งแวดล้อมและมลภาวะจังหวัดกาญจนบุรี

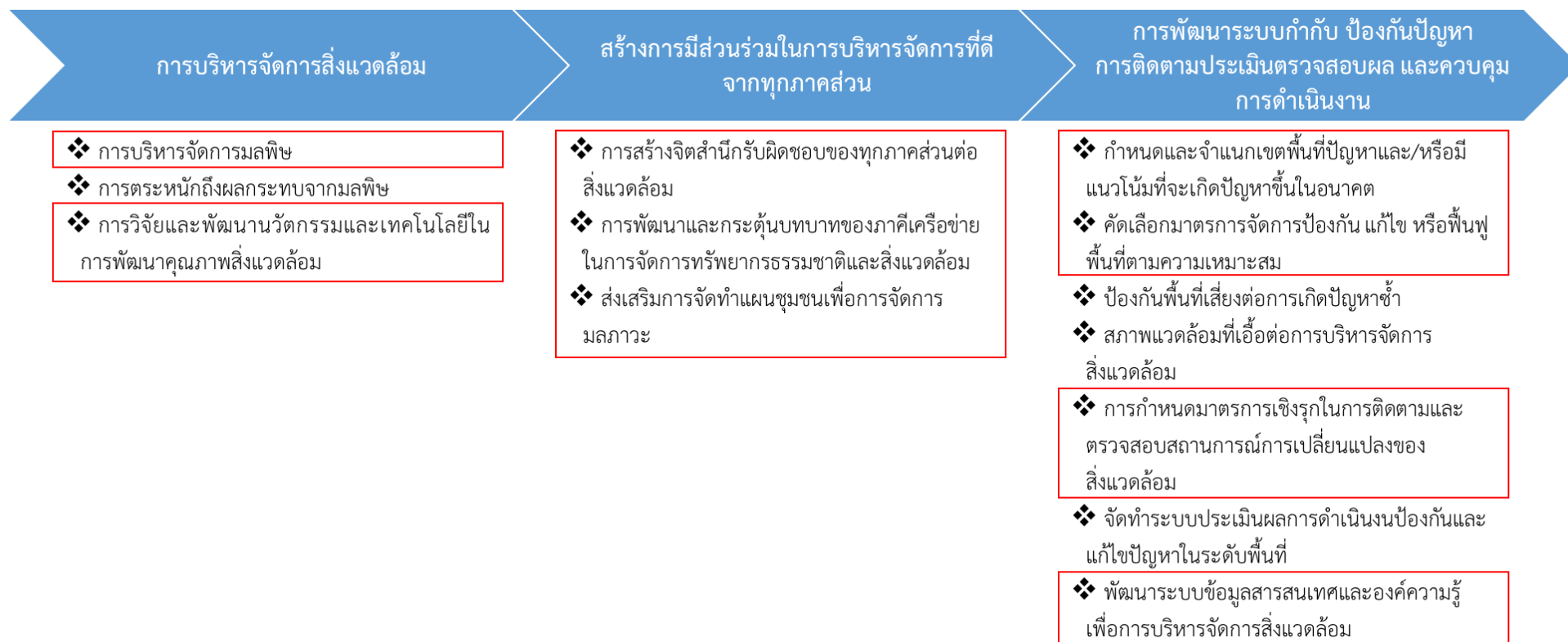
เริ่มจากการศึกษาห่วงโซ่คุณค่าของประเทศไทย 140 เป้าหมายแผนแม่บทย่อย ภายใต้แผนแม่บทภายใต้ยุทธศาสตร์ชาติ (23 ด้าน) ประเด็น 18 การเติบโตอย่างยั่งยืน มี 2 แผนแม่บทย่อย 4 เป้าหมาย รวมทั้งศึกษาห่วงโซ่คุณค่ามาตรฐาน (Generic Value Chain) ประเด็นการสร้างคุณภาพสิ่งแวดล้อมที่ดี จากนั้นดำเนินการจัดทำห่วงโซ่คุณค่า (Value Chain) ที่สอดคล้องกับแผนพัฒนาจังหวัดกาญจนบุรี “การสิ่งแวดล้อมและมลภาวะจังหวัดกาญจนบุรี” ได้ดังภาพ 14

## ห่วงโซ่คุณค่า (Value Chain) “พื้นที่สีเขียวของจังหวัดกาญจนบุรี”



ภาพ 14 ห่วงโซ่คุณค่า (Value Chain) “พื้นที่สีเขียวของจังหวัดกาญจนบุรี”

## ห่วงโซ่คุณค่า (Value Chain) “การจัดการสิ่งแวดล้อมและมลภาวะจังหวัดกาญจนบุรี”



ภาพ 15 ห่วงโซ่คุณค่า (Value Chain) “การจัดการสิ่งแวดล้อมและมลภาวะจังหวัดกาญจนบุรี”

### 3.2.2 ผังสถิติทางการ

#### 1) การจัดทำผังสถิติทางการประเด็นการพัฒนาที่ 2 “พื้นที่สีเขียวของจังหวัดกาญจนบุรี”

หลังจากที่ได้มีการศึกษาแนวทางการพัฒนาจังหวัด (ประเด็นการพัฒนาที่ 2) ที่สอดคล้องกับห่วงโซ่คุณค่า (Value Chain) ที่สอดคล้องกับแผนพัฒนาจังหวัดกาญจนบุรีแล้ว จะต้องมีการคัดเลือกปัจจัยสู่ความสำเร็จ (Critical Success Factor) ที่มีความสำคัญในการบริหารงานในจังหวัด จากนั้นจัดทำผังสถิติทางการ “พื้นที่สีเขียว” โดยศึกษา วิเคราะห์ความสอดคล้องของตัวชี้วัดภายใต้แผนระดับ 3 เช่น แผนปฏิบัติการราชการกรมป่าไม้ แผนยุทธศาสตร์กระทรวงทรัพยากรธรรมชาติและสิ่งแวดล้อม แผนยุทธศาสตร์กรมป้องกันและบรรเทาสาธารณภัย ยุทธศาสตร์กรมป่าไม้ พ.ศ. 2560 – 2579 และ GVC การอนุรักษ์และพัฒนาทรัพยากรธรรมชาติ (ดิน ป่าไม้ ชายฝั่ง ทะเล) เป็นต้น จึงสามารถสรุปผังสถิติทางการ “พื้นที่สีเขียวของจังหวัดกาญจนบุรี” ดังตาราง 11

ตาราง 11 ผังสถิติทางการ “พื้นที่สีเขียวของจังหวัดกาญจนบุรี”

ห่วงโซ่คุณค่า (VC)	ปัจจัยแห่งความสำเร็จ (CSF)	ตัวชี้วัด	บัญชีสถิติทางการ	การจัดจำแนก	ระดับการนำเสนอผล	สถานะข้อมูล	หน่วยงาน	การจัดส่งข้อมูลให้ส่วนราชการส่วนกลาง	หมายเหตุ
การป้องกันการบุกรุกพื้นที่ป่า	การกำหนดแนวเขตและจำแนกพื้นที่	อัตราการเปลี่ยนแปลงของพื้นที่ป่าไม้ของจังหวัด	1.พื้นที่ป่าไม้		จังหวัด	พร้อมเผยแพร่	- สำนักงานจัดการทรัพยากร ป่าไม้ที่ 10 (ราชบุรี) - สำนักบริหารพื้นที่อนุรักษ์ที่ 3 (บ้านโป่ง)	✓	
การป้องกันการบุกรุกพื้นที่ป่า	การกำหนดแนวเขตและจำแนกพื้นที่	อัตราการเปลี่ยนแปลงของพื้นที่ป่าไม้ของจังหวัด	2.พื้นที่ป่าสงวนตามประกาศ		จังหวัด	พร้อมเผยแพร่	ศูนย์ป่าไม้จังหวัดกาญจนบุรี	✓	
การป้องกันการบุกรุกพื้นที่ป่า	การกำหนดแนวเขตและจำแนกพื้นที่	อัตราการเปลี่ยนแปลงของพื้นที่ป่าไม้ของจังหวัด	3.พื้นที่ป่าสงวนที่มีสภาพป่า		จังหวัด	พร้อมเผยแพร่	ศูนย์ป่าไม้จังหวัดกาญจนบุรี	✓	
การป้องกันการบุกรุกพื้นที่ป่า	การกำหนดแนวเขตและจำแนกพื้นที่	อัตราการเปลี่ยนแปลงของพื้นที่ป่าไม้ของจังหวัด	4.และพื้นที่อนุรักษ์	ประเภท	จังหวัด	พร้อมเผยแพร่	-สำนักบริหารพื้นที่อนุรักษ์ที่ 3 (บ้านโป่ง)	✓	
การป้องกันการบุกรุกพื้นที่ป่า	การแก้ไขปัญหาไฟป่าและหมอกควัน	การเกิดไฟป่าลดลง	5.จุดเกิดไฟป่าในพื้นที่ป่าอนุรักษ์	- พื้นที่อุทยาน - เขตรักษาพันธุ์สัตว์ป่า	ตำบล	พร้อมเผยแพร่	สำนักบริหารพื้นที่อนุรักษ์ที่ 3 (บ้านโป่ง)	✓	
การป้องกันการบุกรุกพื้นที่ป่า	การแก้ไขปัญหาไฟป่าและหมอกควัน	การเกิดไฟป่าลดลง	6.จุดเกิดไฟป่า ในพื้นที่ป่าสงวน		จังหวัด	พร้อมเผยแพร่	สำนักงานจัดการทรัพยากร ป่าไม้ที่ 10 (ราชบุรี)	✓	
การป้องกันการบุกรุกพื้นที่ป่า	การแก้ไขปัญหาไฟป่าและหมอกควัน	การเกิดไฟป่าลดลง	7.พื้นที่เกิดไฟป่าในพื้นที่ป่าอนุรักษ์	- พื้นที่อุทยาน - เขตรักษาพันธุ์สัตว์ป่า	ตำบล	พร้อมเผยแพร่	สำนักบริหารพื้นที่อนุรักษ์ที่ 3 (บ้านโป่ง)	✓	

ตาราง 11 ผังสถิติทางการ “พื้นที่สีเขียวของจังหวัดกาญจนบุรี” (ต่อ)

ห่วงโซ่คุณค่า (VC)	ปัจจัยแห่งความสำเร็จ (CSF)	ตัวชี้วัด	บัญชีสถิติทางการ	การจัดจำแนก	ระดับการนำเสนอผล	สถานะข้อมูล	หน่วยงาน	การจัดส่งข้อมูลให้ส่วนราชการส่วนกลาง	หมายเหตุ
การป้องกันการบุกรุกพื้นที่ป่า	การแก้ไขปัญหาไฟฟ้าและหมอกควัน	การเกิดไฟป่าลดลง	8.พื้นที่เกิดไฟป่าในพื้นที่ป่าสงวน		ภาค	พร้อมเผยแพร่	สำนักงานจัดการทรัพยากร ป่าไม้ที่ 10 (ราชบุรี)	✓	
การป้องกันการบุกรุกพื้นที่ป่า	การแก้ไขปัญหาไฟฟ้าและหมอกควัน	การเกิดไฟป่าลดลง	9.สถานีดับไฟฟ้า	- พื้นที่อุทยาน - เขตรักษาพันธุ์สัตว์ป่า - ป่า พรบ. 2484	ตำบล	พร้อมเผยแพร่	สำนักบริหารพื้นที่อนุรักษ์ที่ 3 (บ้านโป่ง)	✓	
การป้องกันการบุกรุกพื้นที่ป่า	การแก้ไขปัญหาไฟฟ้าและหมอกควัน	การเกิดไฟป่าลดลง	10.บุคลากรที่ปฏิบัติงานด้านไฟฟ้า	- พื้นที่อุทยาน - เขตรักษาพันธุ์สัตว์ป่า	ตำบล	พร้อมเผยแพร่	สำนักบริหารพื้นที่อนุรักษ์ที่ 3 (บ้านโป่ง)	✓	
การป้องกันการบุกรุกพื้นที่ป่า	การแก้ไขปัญหาไฟฟ้าและหมอกควัน	การเกิดไฟป่าลดลง	11.ผู้เข้าร่วมเครือข่ายป้องกันและแก้ไขปัญหาไฟฟ้าในเขตป่าอนุรักษ์	- พื้นที่อุทยาน - เขตรักษาพันธุ์สัตว์ป่า	ตำบล	พร้อมเผยแพร่	สำนักบริหารพื้นที่อนุรักษ์ที่ 3 (บ้านโป่ง)	✓	
การป้องกันการบุกรุกพื้นที่ป่า	การแก้ไขปัญหาไฟฟ้าและหมอกควัน	การเกิดไฟป่าลดลง	12.ผู้เข้าร่วมเครือข่ายป้องกันและแก้ไขปัญหาไฟฟ้าในเขตป่าสงวน		จังหวัด	พร้อมเผยแพร่	สำนักงานอุทยานแห่งชาติจังหวัด	✓	
การป้องกันการบุกรุกพื้นที่ป่า	การแก้ไขปัญหาไฟฟ้าและหมอกควัน	การเกิดไฟป่าลดลง	13.จำนวนวันที่ปริมาณฝุ่นละอองเฉลี่ยเกินค่ามาตรฐาน		ประเทศ	พร้อมเผยแพร่	กรมควบคุมมลพิษ	✓	

ตาราง 11 ผังสถิติทางการ “พื้นที่สีเขียวของจังหวัดกาญจนบุรี” (ต่อ)

ห่วงโซ่คุณค่า (VC)	ปัจจัยแห่งความสำเร็จ (CSF)	ตัวชี้วัด	บัญชีสถิติทางการ	การจัดจำแนก	ระดับการนำเสนอผล	สถานะข้อมูล	หน่วยงาน	การจัดส่งข้อมูลให้ส่วนราชการส่วนกลาง	หมายเหตุ
การป้องกันการบุกรุกพื้นที่ป่า	เทคโนโลยีที่ทันสมัย	การเพิ่มประสิทธิภาพการดูแลป่าโดยใช้เทคโนโลยี	14.เทคโนโลยีที่นำมาใช้เพื่อแก้ไขปัญหาไฟป่า		จังหวัด	พร้อมเผยแพร่	สำนักงานอุทยานแห่งชาติจังหวัด	✓	
การอนุรักษ์และฟื้นฟูพื้นที่ป่า	แผนการฟื้นฟูระบบนิเวศป่าไม้/ทรัพยากรธรรมชาติ/สิ่งแวดล้อม	ฟื้นฟูป่าเสื่อมโทรม พื้นที่ป่าสมบูรณ์/ป่าคืนสภาพฟื้นฟูพื้นที่ป่าสงวนเสื่อมโทรม	15.แผนการอนุรักษ์/ฟื้นฟูป่าไม้		ประเทศ	พร้อมเผยแพร่	กรมควบคุมมลพิษ	✓	
การอนุรักษ์และฟื้นฟูพื้นที่ป่า	แผนการฟื้นฟูระบบนิเวศป่าไม้/ทรัพยากรธรรมชาติ/สิ่งแวดล้อม	ฟื้นฟูป่าเสื่อมโทรม พื้นที่ป่าสมบูรณ์/ป่าคืนสภาพฟื้นฟูพื้นที่ป่าสงวนเสื่อมโทรม	16.พื้นที่ป่าเสื่อมโทรม		จังหวัด	พร้อมเผยแพร่	ศูนย์ป่าไม้จังหวัดกาญจนบุรี	✓	
การอนุรักษ์และฟื้นฟูพื้นที่ป่า	แผนการฟื้นฟูระบบนิเวศป่าไม้/ทรัพยากรธรรมชาติ/สิ่งแวดล้อม	ฟื้นฟูป่าเสื่อมโทรม พื้นที่ป่าสมบูรณ์/ป่าคืนสภาพฟื้นฟูพื้นที่ป่าสงวนเสื่อมโทรม	17.พื้นที่ป่าอนุรักษ์เสื่อมโทรม	พื้นที่ป่าอนุรักษ์ (อุทยานและเขตรักษาพันธุ์สัตว์ป่า)	หมู่บ้าน	พร้อมเผยแพร่	สำนักบริหารพื้นที่อนุรักษ์ที่ 3 (บ้านโป่ง)	✓	
การอนุรักษ์และฟื้นฟูพื้นที่ป่า	แผนการฟื้นฟูระบบนิเวศป่าไม้/ทรัพยากรธรรมชาติ/สิ่งแวดล้อม	ฟื้นฟูป่าเสื่อมโทรม พื้นที่ป่าสมบูรณ์/ป่าคืนสภาพฟื้นฟูพื้นที่ป่าสงวนเสื่อมโทรม	18.พื้นที่ป่าสงวนเสื่อมโทรม		จังหวัด	พร้อมเผยแพร่	ศูนย์ป่าไม้จังหวัดกาญจนบุรี	✓	
การอนุรักษ์และฟื้นฟูพื้นที่ป่า	แผนการฟื้นฟูระบบนิเวศป่าไม้/ทรัพยากรธรรมชาติ/สิ่งแวดล้อม	ฟื้นฟูป่าเสื่อมโทรม พื้นที่ป่าสมบูรณ์/ป่าคืนสภาพฟื้นฟูพื้นที่ป่าสงวนเสื่อมโทรม	19.พื้นที่ป่าสงวน		จังหวัด	พร้อมเผยแพร่	ศูนย์ป่าไม้จังหวัดกาญจนบุรี	✓	

ตาราง 11 ผังสถิติทางการ “พื้นที่สีเขียวของจังหวัดกาญจนบุรี” (ต่อ)

ห่วงโซ่คุณค่า (VC)	ปัจจัยแห่งความสำเร็จ (CSF)	ตัวชี้วัด	บัญชีสถิติทางการ	การจัดจำแนก	ระดับการนำเสนอผล	สถานะข้อมูล	หน่วยงาน	การจัดส่งข้อมูลให้ส่วนราชการส่วนกลาง	หมายเหตุ
การอนุรักษ์และฟื้นฟูพื้นที่ป่า	แผนการฟื้นฟูระบบนิเวศป่าไม้/ทรัพยากรธรรมชาติ/สิ่งแวดล้อม	พื้นที่ป่าเสื่อมโทรม พื้นที่ป่าสมบูรณ์/ป่าคืนสภาพพื้นที่ป่าสงวนเสื่อมโทรม	20.พื้นที่ป่าสมบูรณ์/ป่าคืนสภาพ		จังหวัด	พร้อมเผยแพร่	ศูนย์ป่าไม้จังหวัดกาญจนบุรี	✓	
การอนุรักษ์และฟื้นฟูพื้นที่ป่า	แผนการฟื้นฟูระบบนิเวศป่าไม้/ทรัพยากรธรรมชาติ/สิ่งแวดล้อม	พื้นที่ป่าเสื่อมโทรม พื้นที่ป่าสมบูรณ์/ป่าคืนสภาพพื้นที่ป่าสงวนเสื่อมโทรม	21.ศูนย์ฟื้นฟู/หน่วยฟื้นฟูอนุรักษ์	พื้นที่ป่าอนุรักษ์ (อุทยานและเขตรักษาพันธุ์สัตว์ป่า)	หมู่บ้าน	พร้อมเผยแพร่	สำนักบริหารพื้นที่อนุรักษ์ที่ 3 (บ้านโป่ง)	✓	
การอนุรักษ์และฟื้นฟูพื้นที่ป่า	แผนการฟื้นฟูระบบนิเวศป่าไม้/ทรัพยากรธรรมชาติ/สิ่งแวดล้อม	พื้นที่ป่าเสื่อมโทรม พื้นที่ป่าสมบูรณ์/ป่าคืนสภาพพื้นที่ป่าสงวนเสื่อมโทรม	22.ศูนย์ฟื้นฟู/หน่วยฟื้นฟูป่าสงวน		จังหวัด	พร้อมเผยแพร่	ศูนย์ป่าไม้จังหวัดกาญจนบุรี	✓	
การอนุรักษ์และฟื้นฟูพื้นที่ป่า	แผนการฟื้นฟูระบบนิเวศป่าไม้/ทรัพยากรธรรมชาติ/สิ่งแวดล้อม	จำนวนศูนย์ฟื้นฟู/หน่วยฟื้นฟู/สวนป่า/โครงการที่ได้รับการตรวจสอบ	23.ศูนย์ฟื้นฟู/หน่วยฟื้นฟู/สวนป่า/โครงการที่ได้รับการตรวจสอบ		จังหวัด	พร้อมเผยแพร่	ศูนย์ป่าไม้จังหวัดกาญจนบุรี	✓	
การอนุรักษ์และฟื้นฟูพื้นที่ป่า	การพัฒนาคุณภาพชีวิตของประชาชนและชุมชนในพื้นที่ป่า	ร้อยละของผู้ประสพภัยที่ได้รับความช่วยเหลืออย่างรวดเร็วตามมาตรฐาน	24.ครั้งที่เกิดภัยจากช้างป่า		จังหวัด	พร้อมเผยแพร่	สำนักงานป่าไม้จังหวัดกาญจนบุรี/สำนักบริหารพื้นที่อนุรักษ์ที่ 3 (บ้านโป่ง)	✓	

ตาราง 11 ผังสถิติทางการ “พื้นที่สีเขียวของจังหวัดกาญจนบุรี” (ต่อ)

ห่วงโซ่คุณค่า (VC)	ปัจจัยแห่งความสำเร็จ (CSF)	ตัวชี้วัด	บัญชีสถิติทางการ	การจัดจำแนก	ระดับการนำเสนอผล	สถานะข้อมูล	หน่วยงาน	การจัดส่งข้อมูลให้ส่วนราชการส่วนกลาง	หมายเหตุ
การอนุรักษ์และฟื้นฟูพื้นที่ป่า	การพัฒนาคุณภาพชีวิตของประชาชนและชุมชนในพื้นที่ป่า	ร้อยละของผู้ประสบภัยที่ได้รับความช่วยเหลืออย่างรวดเร็วตามมาตรฐาน	25. ผู้เสียชีวิตจากภัยจากช้างป่า	สถานที่	อำเภอ	พร้อมเผยแพร่	กรมป้องกันและบรรเทาสาธารณภัย	✓	
การอนุรักษ์และฟื้นฟูพื้นที่ป่า	การพัฒนาคุณภาพชีวิตของประชาชนและชุมชนในพื้นที่ป่า	ร้อยละของผู้ประสบภัยที่ได้รับความช่วยเหลืออย่างรวดเร็วตามมาตรฐาน	26. มูลค่าความเสียหายจากภัยจากช้างป่า	สถานที่	อำเภอ	พร้อมเผยแพร่	กรมป้องกันและบรรเทาสาธารณภัย	✓	
การอนุรักษ์และฟื้นฟูพื้นที่ป่า	การพัฒนาคุณภาพชีวิตของประชาชนและชุมชนในพื้นที่ป่า	ร้อยละของผู้ประสบภัยที่ได้รับความช่วยเหลืออย่างรวดเร็วตามมาตรฐาน	27. ผู้ได้รับความเดือดร้อนภัยจากช้างป่า		จังหวัด	พร้อมเผยแพร่	กรมป้องกันและบรรเทาสาธารณภัย	✓	
การเพิ่มประสิทธิภาพการเฝ้าระวังพื้นที่ป่า	ระบบติดตามการเปลี่ยนแปลงพื้นที่ป่าไม้	อัตราการเปลี่ยนแปลงพื้นที่ป่าไม้	28. ระบบติดตามการเปลี่ยนแปลงพื้นที่ป่าไม้		จังหวัด	พร้อมเผยแพร่	ศูนย์ป่าไม้จังหวัดกาญจนบุรี	✓	
การเพิ่มประสิทธิภาพการเฝ้าระวังพื้นที่ป่า	ระบบติดตามการเปลี่ยนแปลงพื้นที่ป่าไม้	อัตราการเปลี่ยนแปลงพื้นที่ป่าไม้	29. ระบบติดตามการเปลี่ยนแปลงพื้นที่ป่าอนุรักษ์		อำเภอ	พร้อมเผยแพร่	สำนักงานอุทยานแห่งชาติจังหวัด	✓	
การเพิ่มประสิทธิภาพการเฝ้าระวังพื้นที่ป่า	ระบบติดตามการเปลี่ยนแปลงพื้นที่ป่าไม้	อัตราการเปลี่ยนแปลงพื้นที่ป่าไม้	30. ระบบติดตามการเปลี่ยนแปลงพื้นที่ป่าสงวน		จังหวัด	พร้อมเผยแพร่	ศูนย์ป่าไม้จังหวัดกาญจนบุรี	✓	

ตาราง 11 ผังสถิติทางการ “พื้นที่สีเขียวของจังหวัดกาญจนบุรี” (ต่อ)

หัวข้อคุณค่า (VC)	ปัจจัยแห่งความสำเร็จ (CSF)	ตัวชี้วัด	บัญชีสถิติทางการ	การจัดจำแนก	ระดับการนำเสนอผล	สถานะข้อมูล	หน่วยงาน	การจัดส่งข้อมูลให้ส่วนราชการส่วนกลาง	หมายเหตุ
การเพิ่มประสิทธิภาพการเฝ้าระวังพื้นที่ป่า	พื้นที่เชื่อมต่อระบบนิเวศพื้นที่ชุ่มน้ำและแหล่งอาหารสัตว์ป่า	จำนวนแหล่งอาหารของช้างป่า	31. ช้างป่า		จังหวัด	พร้อมเผยแพร่	สำนักงานทรัพยากรธรรมชาติและสิ่งแวดล้อมจังหวัด	✓	
การเพิ่มประสิทธิภาพการเฝ้าระวังพื้นที่ป่า	พื้นที่เชื่อมต่อระบบนิเวศพื้นที่ชุ่มน้ำและแหล่งอาหารสัตว์ป่า	จำนวนแหล่งอาหารของช้างป่า	32. แหล่งอาหารของช้างป่า		จังหวัด	พร้อมเผยแพร่	สำนักงานอุทยานแห่งชาติจังหวัด	✓	
การเพิ่มประสิทธิภาพการเฝ้าระวังพื้นที่ป่า	พื้นที่เชื่อมต่อระบบนิเวศพื้นที่ชุ่มน้ำและแหล่งอาหารสัตว์ป่า	จำนวนแหล่งอาหารของช้างป่า	33. กิจกรรม/โครงการเพื่อสร้างแหล่งอาหารช้างป่า		จังหวัด	พร้อมเผยแพร่	สำนักงานอุทยานแห่งชาติจังหวัด	✓	
การอนุรักษ์และฟื้นฟูพื้นที่ป่า	การมีส่วนร่วมกับภาคประชาชนและการสร้างเครือข่าย	พื้นที่ได้รับการส่งเสริมการบริหารจัดการป่าชุมชนโดยการมีส่วนร่วมของราษฎรในชุมชน	34. พื้นที่ป่าชุมชนตาม พ.ร.บ. ป่าชุมชน พ.ศ. ๒๕๖๒		จังหวัด	พร้อมเผยแพร่	ศูนย์ป่าไม้จังหวัดกาญจนบุรี	✓	
การอนุรักษ์และฟื้นฟูพื้นที่ป่า	การมีส่วนร่วมกับภาคประชาชนและการสร้างเครือข่าย	พื้นที่ได้รับการส่งเสริมการบริหารจัดการป่าชุมชนโดยการมีส่วนร่วมของราษฎรในชุมชน	35. กิจกรรมส่งเสริมการจัดการป่าชุมชน		จังหวัด	พร้อมเผยแพร่	ศูนย์ป่าไม้จังหวัดกาญจนบุรี	✓	
การอนุรักษ์และฟื้นฟูพื้นที่ป่า	การมีส่วนร่วมกับภาคประชาชนและการสร้างเครือข่าย	พื้นที่ได้รับการส่งเสริมการบริหารจัดการป่าชุมชนโดยการมีส่วนร่วมของราษฎรในชุมชน	36. ชุมชนที่ราษฎรได้รับการส่งเสริมให้มีส่วนร่วมจัดการป่าชุมชน		จังหวัด	พร้อมเผยแพร่	ศูนย์ป่าไม้จังหวัดกาญจนบุรี	✓	

ตาราง 11 ผังสถิติทางการ “พื้นที่สีเขียวของจังหวัดกาญจนบุรี” (ต่อ)

ห่วงโซ่คุณค่า (VC)	ปัจจัยแห่งความสำเร็จ (CSF)	ตัวชี้วัด	บัญชีสถิติทางการ	การจัดจำแนก	ระดับการนำเสนอผล	สถานะข้อมูล	หน่วยงาน	การจัดส่งข้อมูลให้ส่วนราชการส่วนกลาง	หมายเหตุ
การอนุรักษ์และฟื้นฟูพื้นที่ป่า	การมีส่วนร่วมกับภาคประชาชนและการสร้างเครือข่าย	พื้นที่ได้รับการส่งเสริมการบริหารจัดการป่าชุมชนโดยการมีส่วนร่วมของราษฎรในชุมชน	37.พื้นที่ป่าชุมชนที่ได้รับการส่งเสริมการเพิ่มพื้นที่สีเขียว		จังหวัด	พร้อมเผยแพร่	ศูนย์ป่าไม้จังหวัดกาญจนบุรี	✓	

## 2) การจัดทำผังสถิติทางการประเด็นการพัฒนาที่ 2 “การจัดการสิ่งแวดล้อมและมลภาวะจังหวัดกาญจนบุรี”

หลังจากที่ได้มีการศึกษาแนวทางการพัฒนาจังหวัด (ประเด็นการพัฒนาที่ 2) ที่สอดคล้องกับห่วงโซ่คุณค่า (Value Chain) ที่สอดคล้องกับแผนพัฒนาจังหวัดกาญจนบุรีแล้ว จะต้องมีการคัดเลือกปัจจัยสู่ความสำเร็จ (Critical Success Factor) ที่มีความสำคัญในการบริหารงานในจังหวัด จากนั้นจัดทำผังสถิติทางการ “การจัดการสิ่งแวดล้อมและมลภาวะจังหวัดกาญจนบุรี” โดยศึกษาวิเคราะห์ความสอดคล้องของตัวชี้วัดภายใต้แผนระดับ 3 เช่น แผนยุทธศาสตร์กระทรวงทรัพยากรธรรมชาติและสิ่งแวดล้อม 20 ปี พ.ศ. 2560-2579 แผนจัดการคุณภาพสิ่งแวดล้อม พ.ศ. 2560 - 2564 ของกระทรวงทรัพยากรธรรมชาติและสิ่งแวดล้อม ยุทธศาสตร์การจัดการมลพิษ 20 ปีและแผนจัดการมลพิษ พ.ศ. 2560 - 2564 กรมควบคุมมลพิษเป็นต้น ที่สอดคล้องกับปัจจัยสู่ความสำเร็จ (Critical Success Factor) พร้อมทั้งกำหนดรายการข้อมูลสถิติที่สำคัญ และจำเป็น จึงสามารถสรุปผังสถิติทางการ “การจัดการสิ่งแวดล้อมและมลภาวะจังหวัดกาญจนบุรี” ดังตาราง 12

ตาราง 12 ผังสถิติทางการ “การจัดการสิ่งแวดล้อมและมลภาวะจังหวัดกาญจนบุรี”

ห่วงโซ่คุณค่า (VC)	ปัจจัยแห่งความสำเร็จ (CSF)	ตัวชี้วัด	บัญชีสถิติทางการ	การจัดจำแนก	ระดับการนำเสนอผล	สถานะข้อมูล	หน่วยงาน	การจัดส่งข้อมูลให้ส่วนราชการส่วนกลาง	หมายเหตุ
การบริหารจัดการสิ่งแวดล้อม	การบริหารจัดการมลพิษ	สัดส่วนปริมาณขยะที่ถูกจัดการอย่างถูกต้องต่อปริมาณขยะที่เกิดขึ้น	1.ปริมาณขยะที่เกิดขึ้น		จังหวัด	พร้อมเผยแพร่	สำนักงานทรัพยากรธรรมชาติและสิ่งแวดล้อมจังหวัด	✓	
การบริหารจัดการสิ่งแวดล้อม	การบริหารจัดการมลพิษ	สัดส่วนปริมาณขยะที่ถูกจัดการอย่างถูกต้องต่อปริมาณขยะที่เกิดขึ้น	2.ปริมาณขยะที่กำลังจัดถูกต้อง		จังหวัด	พร้อมเผยแพร่	สำนักงานทรัพยากรธรรมชาติและสิ่งแวดล้อมจังหวัด	✓	
การบริหารจัดการสิ่งแวดล้อม	การบริหารจัดการมลพิษ	สัดส่วนปริมาณขยะที่ถูกจัดการอย่างถูกต้องต่อปริมาณขยะที่เกิดขึ้น	3.ปริมาณขยะสะสม		จังหวัด	พร้อมเผยแพร่	สำนักงานทรัพยากรธรรมชาติและสิ่งแวดล้อมจังหวัด	✓	
การบริหารจัดการสิ่งแวดล้อม	การบริหารจัดการมลพิษ	สัดส่วนปริมาณขยะที่ถูกจัดการอย่างถูกต้องต่อปริมาณขยะที่เกิดขึ้น	4.สถานที่กำจัดขยะมูลฝอย		จังหวัด	พร้อมเผยแพร่	สำนักงานส่งเสริมการปกครองส่วนท้องถิ่นจังหวัด	✓	
การบริหารจัดการสิ่งแวดล้อม	การบริหารจัดการมลพิษ	สัดส่วนปริมาณขยะที่ถูกจัดการอย่างถูกต้องต่อปริมาณขยะที่เกิดขึ้น	5.รถเก็บขยะมูลฝอย			พร้อมเผยแพร่	- สำนักงานทรัพยากรธรรมชาติและสิ่งแวดล้อมจังหวัด - สำนักงานส่งเสริมการปกครองส่วนท้องถิ่นจังหวัด	-	

ตาราง 12 ผังสถิติทางการ “การจัดการสิ่งแวดล้อมและมลภาวะจังหวัดกาญจนบุรี” (ต่อ)

ห่วงโซ่คุณค่า (VC)	ปัจจัยแห่งความสำเร็จ (CSF)	ตัวชี้วัด	บัญชีสถิติทางการ	การจัดจำแนก	ระดับการนำเสนอผล	สถานะข้อมูล	หน่วยงาน	การจัดส่งข้อมูลให้ส่วนราชการส่วนกลาง	หมายเหตุ
การบริหารจัดการสิ่งแวดล้อม	การบริหารจัดการมลพิษ	สัดส่วนปริมาณขยะที่ถูกจัดการอย่างถูกต้องต่อปริมาณขยะที่เกิดขึ้น	6.สถานที่กำจัดขยะที่ได้รับ การปรับปรุงให้ถูกต้องหลัก สุขาภิบาลและยอมรับได้		จังหวัด	พร้อมเผยแพร่	สำนักงานส่งเสริมการปกครองส่วนท้องถิ่นจังหวัด	✓	
การบริหารจัดการสิ่งแวดล้อม	การบริหารจัดการมลพิษ	สัดส่วนปริมาณขยะที่ถูกจัดการอย่างถูกต้องต่อปริมาณขยะที่เกิดขึ้น	7.ปริมาณขยะอันตราย		จังหวัด	พร้อมเผยแพร่	สำนักงานทรัพยากรธรรมชาติและสิ่งแวดล้อมจังหวัด	✓	
การบริหารจัดการสิ่งแวดล้อม	การบริหารจัดการมลพิษ	สัดส่วนปริมาณขยะที่ถูกจัดการอย่างถูกต้องต่อปริมาณขยะที่เกิดขึ้น	8.ปริมาณขยะอันตรายที่กำจัดได้		จังหวัด	พร้อมเผยแพร่	สำนักงานทรัพยากรธรรมชาติและสิ่งแวดล้อมจังหวัด	✓	
การบริหารจัดการสิ่งแวดล้อม	การบริหารจัดการมลพิษ	ค่าเฉลี่ยรายปีของค่าฝุ่นละออง PM 2.5 ในบรรยากาศ	9.ค่าเฉลี่ยรายปีของค่าฝุ่นละออง PM 2.5 ในบรรยากาศ		จังหวัด	พร้อมเผยแพร่	สำนักงานทรัพยากรธรรมชาติและสิ่งแวดล้อมจังหวัด	✓	
การบริหารจัดการสิ่งแวดล้อม	การบริหารจัดการมลพิษ	ค่าเฉลี่ยรายปีของค่าฝุ่นละออง PM 2.5 ในบรรยากาศ	10.วันที่ค่าฝุ่นละอองเกินมาตรฐาน		จังหวัด	พร้อมเผยแพร่	สำนักงานทรัพยากรธรรมชาติและสิ่งแวดล้อมจังหวัด	✓	

ตาราง 12 ผังสถิติทางการ “การจัดการสิ่งแวดล้อมและมลภาวะจังหวัดกาญจนบุรี” (ต่อ)

ห่วงโซ่คุณค่า (VC)	ปัจจัยแห่งความสำเร็จ (CSF)	ตัวชี้วัด	บัญชีสถิติทางการ	การจัดจำแนก	ระดับการนำเสนอผล	สถานะข้อมูล	หน่วยงาน	การจัดส่งข้อมูลให้ส่วนราชการส่วนกลาง	หมายเหตุ
การบริหารจัดการสิ่งแวดล้อม	การบริหารจัดการมลพิษ	ค่าเฉลี่ยรายปีของค่าฝุ่นละออง PM 2.5 ในบรรยากาศ	11.พื้นที่ปลูกอ้อย	โรงงาน	จังหวัด	พร้อมเผยแพร่	เขตบริหารอ้อยและน้ำตาลทราย 7	✓	
การบริหารจัดการสิ่งแวดล้อม	การบริหารจัดการมลพิษ	ค่าเฉลี่ยรายปีของค่าฝุ่นละออง PM 2.5 ในบรรยากาศ	12.พื้นที่เก็บเกี่ยวอ้อย	โรงงาน	จังหวัด	พร้อมเผยแพร่	เขตบริหารอ้อยและน้ำตาลทราย 7	✓	
การบริหารจัดการสิ่งแวดล้อม	การบริหารจัดการมลพิษ	ค่าเฉลี่ยรายปีของค่าฝุ่นละออง PM 2.5 ในบรรยากาศ	13.ค่าเปอร์เซ็นต์ความหวานของอ้อย	โรงงาน	จังหวัด	พร้อมเผยแพร่	เขตบริหารอ้อยและน้ำตาลทราย 7	✓	
การบริหารจัดการสิ่งแวดล้อม	การบริหารจัดการมลพิษ	ตัวชี้วัดคุณภาพแหล่งน้ำผิวดิน	14.จุดตรวจวัดคุณภาพน้ำผิวดิน		จังหวัด	พร้อมเผยแพร่	สำนักงานทรัพยากรธรรมชาติและสิ่งแวดล้อมจังหวัด	✓	
การบริหารจัดการสิ่งแวดล้อม	การบริหารจัดการมลพิษ	ตัวชี้วัดคุณภาพแหล่งน้ำผิวดิน	15.รายงานคุณภาพน้ำผิวดินรายไตรมาส		จังหวัด	พร้อมเผยแพร่	สำนักงานทรัพยากรธรรมชาติและสิ่งแวดล้อมจังหวัด	✓	
การบริหารจัดการสิ่งแวดล้อม	การบริหารจัดการมลพิษ	ตัวชี้วัดคุณภาพแหล่งน้ำผิวดิน	16. อปท. ที่มีระบบการจัดการน้ำเสียจากชุมชน		จังหวัด	พร้อมเผยแพร่	สำนักงานทรัพยากรธรรมชาติและสิ่งแวดล้อมจังหวัด	✓	

ตาราง 12 ผังสถิติทางการ “การจัดการสิ่งแวดล้อมและมลภาวะจังหวัดกาญจนบุรี” (ต่อ)

ห่วงโซ่คุณค่า (VC)	ปัจจัยแห่งความสำเร็จ (CSF)	ตัวชี้วัด	บัญชีสถิติทางการ	การจัดจำแนก	ระดับการนำเสนอผล	สถานะข้อมูล	หน่วยงาน	การจัดส่งข้อมูลให้ส่วนราชการส่วนกลาง	หมายเหตุ
การบริหารจัดการสิ่งแวดล้อม	การบริหารจัดการมลพิษ	ปัญหาสิ่งแวดล้อมและมลพิษลดลง	17.โครงการแก้ไขปัญหามลพิษสิ่งแวดล้อมและมลพิษ			พร้อมเผยแพร่	- สำนักงานทรัพยากรธรรมชาติและสิ่งแวดล้อมจังหวัด - สำนักงานส่งเสริมการปกครองท้องถิ่นจังหวัด	-	
การบริหารจัดการสิ่งแวดล้อม	การบริหารจัดการมลพิษ	จำนวนสถานประกอบการอุตสาหกรรมที่เข้าสู่ระบบอุตสาหกรรมสีเขียว	18.แผนงานด้านการจัดการสิ่งแวดล้อม		จังหวัด	พร้อมเผยแพร่	สำนักงานอุตสาหกรรมจังหวัด	✓	
การบริหารจัดการสิ่งแวดล้อม	การบริหารจัดการมลพิษ	ปัญหาสิ่งแวดล้อมและมลพิษลดลง	19.ข้อร้องเรียนด้านสิ่งแวดล้อม		จังหวัด	พร้อมเผยแพร่	สำนักงานทรัพยากรธรรมชาติและสิ่งแวดล้อมจังหวัด	✓	
การบริหารจัดการสิ่งแวดล้อม	การบริหารจัดการมลพิษ	ปัญหาสิ่งแวดล้อมและมลพิษลดลง	20.ข้อร้องเรียนด้านสิ่งแวดล้อมที่ได้รับการแก้ไข		จังหวัด	พร้อมเผยแพร่	สำนักงานทรัพยากรธรรมชาติและสิ่งแวดล้อมจังหวัด	✓	
การบริหารจัดการสิ่งแวดล้อม	การบริหารจัดการมลพิษ	ปัญหาสิ่งแวดล้อมและมลพิษลดลง	21.ข้อร้องเรียนด้านสิ่งแวดล้อมของโรงงานอุตสาหกรรม		จังหวัด	พร้อมเผยแพร่	สำนักงานอุตสาหกรรมจังหวัด	✓	

ตาราง 12 ผังสถิติทางการ “การจัดการสิ่งแวดล้อมและมลภาวะจังหวัดกาญจนบุรี” (ต่อ)

ห่วงโซ่คุณค่า (VC)	ปัจจัยแห่งความสำเร็จ (CSF)	ตัวชี้วัด	บัญชีสถิติทางการ	การจัดจำแนก	ระดับการนำเสนอผล	สถานะข้อมูล	หน่วยงาน	การจัดส่งข้อมูลให้ส่วนราชการส่วนกลาง	หมายเหตุ
การบริหารจัดการสิ่งแวดล้อม	การวิจัยและพัฒนา นวัตกรรมและเทคโนโลยีในการพัฒนาคุณภาพสิ่งแวดล้อม	ปัญหาสิ่งแวดล้อมและมลพิษลดลง	22.ระบบเฝ้าระวังสิ่งแวดล้อม		จังหวัด	พร้อมเผยแพร่	สำนักงานทรัพยากรธรรมชาติและสิ่งแวดล้อมจังหวัด	✓	
การบริหารจัดการสิ่งแวดล้อม	การวิจัยและพัฒนา นวัตกรรมและเทคโนโลยีในการพัฒนาคุณภาพสิ่งแวดล้อม	ปัญหาสิ่งแวดล้อมและมลพิษลดลง	23.ระบบเฝ้าระวังสุขภาพ		จังหวัด	พร้อมเผยแพร่	สำนักงานสาธารณสุขจังหวัด	✓	
การบริหารจัดการสิ่งแวดล้อม	การวิจัยและพัฒนา นวัตกรรมและเทคโนโลยีในการพัฒนาคุณภาพสิ่งแวดล้อม	สัดส่วนปริมาณขยะที่ถูกจัดการอย่างถูกต้องต่อปริมาณขยะที่เกิดขึ้น	24.นวัตกรรมและเทคโนโลยีที่ลดการเกิดขยะ/ของเสีย และลดการใช้สารเคมีอันตราย			พร้อมเผยแพร่	สำนักงานทรัพยากรธรรมชาติและสิ่งแวดล้อมจังหวัด	-	
การบริหารจัดการสิ่งแวดล้อม	การวิจัยและพัฒนา นวัตกรรมและเทคโนโลยีในการพัฒนาคุณภาพสิ่งแวดล้อม	ปัญหาสิ่งแวดล้อมและมลพิษลดลง	25.นวัตกรรมและเทคโนโลยีการรีไซเคิล			พร้อมเผยแพร่	สำนักงานทรัพยากรธรรมชาติและสิ่งแวดล้อมจังหวัด	-	
การบริหารจัดการสิ่งแวดล้อม	การวิจัยและพัฒนา นวัตกรรมและเทคโนโลยีในการพัฒนาคุณภาพสิ่งแวดล้อม	ปัญหาสิ่งแวดล้อมและมลพิษลดลง	26.การศึกษาแหล่งกำเนิดมลพิษทางน้ำ		จังหวัด	พร้อมเผยแพร่	สำนักงานทรัพยากรธรรมชาติและสิ่งแวดล้อมจังหวัด	✓	

ตาราง 12 ผังสถิติทางการ “การจัดการสิ่งแวดล้อมและมลภาวะจังหวัดกาญจนบุรี” (ต่อ)

ห่วงโซ่คุณค่า (VC)	ปัจจัยแห่งความสำเร็จ (CSF)	ตัวชี้วัด	บัญชีสถิติทางการ	การจัดจำแนก	ระดับการนำเสนอผล	สถานะข้อมูล	หน่วยงาน	การจัดส่งข้อมูลให้ส่วนราชการส่วนกลาง	หมายเหตุ
สร้างการมีส่วนร่วมในการบริหารจัดการที่ดีจากทุกภาคส่วน	การสร้างจิตสำนึกรับผิดชอบต่อสิ่งแวดล้อม	ปัญหาสิ่งแวดล้อมและมลพิษลดลง	27.โครงการ/กิจกรรมการสร้างจิตสำนึกรับผิดชอบต่อสิ่งแวดล้อม		จังหวัด	พร้อมเผยแพร่	สำนักงานทรัพยากรธรรมชาติและสิ่งแวดล้อมจังหวัด	✓	
สร้างการมีส่วนร่วมในการบริหารจัดการที่ดีจากทุกภาคส่วน	การพัฒนาและกระตุ้นบทบาทของภาคีเครือข่ายในการจัดการทรัพยากรธรรมชาติและสิ่งแวดล้อม	ปัญหาสิ่งแวดล้อมและมลพิษลดลง	28.กิจกรรมเพื่อการพัฒนาและกระตุ้นบทบาทของภาคีเครือข่ายในการจัดการทรัพยากรธรรมชาติและสิ่งแวดล้อม		จังหวัด	พร้อมเผยแพร่	สำนักงานทรัพยากรธรรมชาติและสิ่งแวดล้อมจังหวัด	✓	
สร้างการมีส่วนร่วมในการบริหารจัดการที่ดีจากทุกภาคส่วน	การพัฒนาและกระตุ้นบทบาทของภาคีเครือข่ายในการจัดการทรัพยากรธรรมชาติและสิ่งแวดล้อม	ปัญหาสิ่งแวดล้อมและมลพิษลดลง	29.เครือข่ายด้านทรัพยากรธรรมชาติและสิ่งแวดล้อม		จังหวัด	พร้อมเผยแพร่	สำนักงานทรัพยากรธรรมชาติและสิ่งแวดล้อมจังหวัด	✓	
สร้างการมีส่วนร่วมในการบริหารจัดการที่ดีจากทุกภาคส่วน	การพัฒนาและกระตุ้นบทบาทของภาคีเครือข่ายในการจัดการทรัพยากรธรรมชาติและสิ่งแวดล้อม	ปัญหาสิ่งแวดล้อมและมลพิษลดลง	30.อาสาสมัครด้านทรัพยากรธรรมชาติและสิ่งแวดล้อม		ตำบล	พร้อมเผยแพร่	สำนักงานท้องถิ่นจังหวัด	✓	

ตาราง 12 ผังสถิติทางการ “การจัดการสิ่งแวดล้อมและมลภาวะจังหวัดกาญจนบุรี” (ต่อ)

หัวข้อคุณค่า (VC)	ปัจจัยแห่งความสำเร็จ (CSF)	ตัวชี้วัด	บัญชีสถิติทางการ	การจัดจำแนก	ระดับการนำเสนอผล	สถานะข้อมูล	หน่วยงาน	การจัดส่งข้อมูลให้ส่วนราชการส่วนกลาง	หมายเหตุ
สร้างการมีส่วนร่วมในการบริหารจัดการที่ดีจากทุกภาคส่วน	ส่งเสริมการจัดทำแผนชุมชนเพื่อการจัดการมลภาวะ	ปัญหาสิ่งแวดล้อมและมลพิษลดลง	31.ชุมชน/หมู่บ้านที่มีการจัดทำแผนด้านการจัดการสิ่งแวดล้อม		ตำบล	พร้อมเผยแพร่	สำนักงานท้องถิ่นจังหวัด	✓	
การพัฒนาระบบกำกับ ป้องกันปัญหา การติดตามประเมินตรวจสอบผล และควบคุมการดำเนินงาน	กำหนดและจำแนกเขตพื้นที่ปัญหาและ/หรือมีแนวโน้มที่จะเกิดปัญหาขึ้นในอนาคต	ปัญหาสิ่งแวดล้อมและมลพิษลดลง	32.เขตพื้นที่ที่มีปัญหาด้านสิ่งแวดล้อม			พร้อมเผยแพร่	สำนักงานทรัพยากรธรรมชาติและสิ่งแวดล้อมจังหวัด	-	
การพัฒนาระบบกำกับ ป้องกันปัญหา การติดตามประเมินตรวจสอบผล และควบคุมการดำเนินงาน	คัดเลือกมาตรการจัดการป้องกัน แก้ไขหรือฟื้นฟูพื้นที่ตามความเหมาะสม	ปัญหาสิ่งแวดล้อมและมลพิษลดลง	33.มาตรการในการจัดการมลพิษทางอากาศ		จังหวัด	พร้อมเผยแพร่	สำนักงานทรัพยากรธรรมชาติและสิ่งแวดล้อมจังหวัด	✓	
การพัฒนาระบบกำกับ ป้องกันปัญหา การ	การกำหนดมาตรการเชิงรุกในการติดตามและตรวจสอบ	ปัญหาสิ่งแวดล้อมและมลพิษลดลง	34.รายงานผลการดำเนินงานป้องกันมลพิษระดับพื้นที่	ประเภทมลภาวะ	จังหวัด	พร้อมเผยแพร่	สำนักงานทรัพยากรธรรมชาติ	✓	

ตาราง 12 ผังสถิติทางการ “การจัดการสิ่งแวดล้อมและมลภาวะจังหวัดกาญจนบุรี” (ต่อ)

ห่วงโซ่คุณค่า (VC)	ปัจจัยแห่งความสำเร็จ (CSF)	ตัวชี้วัด	บัญชีสถิติทางการ	การจัดจำแนก	ระดับการนำเสนอผล	สถานะข้อมูล	หน่วยงาน	การจัดส่งข้อมูลให้ส่วนราชการส่วนกลาง	หมายเหตุ
ติดตามประเมินตรวจสอบผลและควบคุมการดำเนินงาน	สถานการณ์การเปลี่ยนแปลงของสิ่งแวดล้อม						และสิ่งแวดล้อมจังหวัด		
การพัฒนาระบบกำกับ ป้องกันปัญหา การติดตามประเมินตรวจสอบผลและควบคุมการดำเนินงาน	พัฒนาระบบข้อมูลสารสนเทศและองค์ความรู้เพื่อการบริหารจัดการสิ่งแวดล้อม	จำนวนสถานประกอบการอุตสาหกรรมที่เข้าสู่ระบบอุตสาหกรรมสีเขียว	35.โรงงานอุตสาหกรรมที่เข้าสู่ระบบ อุตสาหกรรมสีเขียว		จังหวัด	พร้อมเผยแพร่	สำนักงานอุตสาหกรรมจังหวัด	✓	
การพัฒนาระบบกำกับ ป้องกันปัญหา การติดตามประเมินตรวจสอบผลและควบคุมการดำเนินงาน	พัฒนาระบบข้อมูลสารสนเทศและองค์ความรู้เพื่อการบริหารจัดการสิ่งแวดล้อม	จำนวนสถานประกอบการอุตสาหกรรมที่เข้าสู่ระบบอุตสาหกรรมสีเขียว	36.สถานประกอบการที่เข้าสู่อุตสาหกรรมสีเขียวระดับ 2 (ปฏิบัติการสีเขียว)		จังหวัด	พร้อมเผยแพร่	สำนักงานอุตสาหกรรมจังหวัด	✓	

ตาราง 12 ผังสถิติทางการ “การจัดการสิ่งแวดล้อมและมลภาวะจังหวัดกาญจนบุรี” (ต่อ)

ห่วงโซ่คุณค่า (VC)	ปัจจัยแห่งความสำเร็จ (CSF)	ตัวชี้วัด	บัญชีสถิติทางการ	การจัดจำแนก	ระดับการนำเสนอผล	สถานะข้อมูล	หน่วยงาน	การจัดส่งข้อมูลให้ส่วนราชการส่วนกลาง	หมายเหตุ
การพัฒนาระบบกำกับ ป้องกันปัญหา การติดตามประเมิน ตรวจสอบผล และควบคุมการดำเนินงาน	พัฒนาระบบข้อมูลสารสนเทศและองค์ความรู้เพื่อการบริหารจัดการสิ่งแวดล้อม	จำนวนสถานประกอบการอุตสาหกรรมที่เข้าสู่ระบบอุตสาหกรรมสีเขียว	37.สถานประกอบการที่เข้าสู่อุตสาหกรรมสีเขียวระดับ 3 (ระบบสีเขียว)		จังหวัด	พร้อมเผยแพร่	สำนักงานอุตสาหกรรมจังหวัด	✓	
การพัฒนาระบบกำกับ ป้องกันปัญหา การติดตามประเมิน ตรวจสอบผล และควบคุมการดำเนินงาน	พัฒนาระบบข้อมูลสารสนเทศและองค์ความรู้เพื่อการบริหารจัดการสิ่งแวดล้อม	จำนวนสถานประกอบการอุตสาหกรรมที่เข้าสู่ระบบอุตสาหกรรมสีเขียว	38.สถานประกอบการที่เข้าสู่อุตสาหกรรมสีเขียวระดับ 4 (วัฒนธรรมสีเขียว)		จังหวัด	พร้อมเผยแพร่	สำนักงานอุตสาหกรรมจังหวัด	✓	
การพัฒนาระบบกำกับ ป้องกันปัญหา การติดตามประเมิน ตรวจสอบผล และควบคุมการดำเนินงาน	พัฒนาระบบข้อมูลสารสนเทศและองค์ความรู้เพื่อการบริหารจัดการสิ่งแวดล้อม	จำนวนสถานประกอบการอุตสาหกรรมที่เข้าสู่ระบบอุตสาหกรรมสีเขียว	39.สถานประกอบการที่เข้าสู่อุตสาหกรรมสีเขียวระดับ 5 (เครือข่ายสีเขียว)		จังหวัด	พร้อมเผยแพร่	สำนักงานอุตสาหกรรมจังหวัด	✓	

### 3.3 ประเด็นการพัฒนาที่ 3: การพัฒนาระบบเกษตรกรรมอย่างครบวงจร

#### วัตถุประสงค์

สินค้าเกษตรมีคุณภาพมาตรฐานตามความต้องการของตลาด และสามารถเชื่อมโยงไปยังภาคอุตสาหกรรมต่อเนื่อง เกษตรกรมีความสามารถในการพัฒนาสินค้าเกษตรด้วยองค์ความรู้และเทคโนโลยีสร้างรายได้เพิ่มขึ้นและมีเสถียรภาพมากขึ้น

- ตัวชี้วัด**
1. การเปลี่ยนแปลงของรายได้เฉลี่ยต่อครัวเรือนต่อปีของเกษตรกร
  2. ผลผลิตมวลรวมในจังหวัดภาคเกษตร

ในการขับเคลื่อนประเด็นการพัฒนาที่ 3: การพัฒนาระบบเกษตรกรรมอย่างครบวงจร ได้มีการวิเคราะห์สถานการณ์ แนวโน้มการพัฒนาจังหวัดกาญจนบุรี พบว่า ตัวชี้วัดอัตราการเปลี่ยนแปลงผลิตภัณฑ์มวลรวมจังหวัดภาคการเกษตรในปี 2562 ลดลงจากปี 2561 (ร้อยละ 1.55) แต่ในขณะเดียวกันอัตราการเปลี่ยนแปลงของรายได้เฉลี่ยของครัวเรือนในจังหวัด และสัมประสิทธิ์การกระจายรายได้ ไม่ได้เป็นไปในทิศทางเดียวกับอัตราการเปลี่ยนแปลงผลิตภัณฑ์มวลรวมจังหวัดภาคเกษตร ดังนั้น จึงได้ดำเนินการจัดทำห่วงโซ่คุณค่า (Value Chain) ที่สอดคล้องกับแผนพัฒนาจังหวัดกาญจนบุรี เรื่อง “การพัฒนาระบบเกษตรกรรมอย่างครบวงจรจังหวัดกาญจนบุรี” และคัดเลือกปัจจัยสู่ความสำเร็จ (Critical Success Factor) พร้อมจัดทำผังสถิติทางการ ที่ประกอบด้วยรายการข้อมูลสถิติทางการที่สามารถนำไปใช้ในการติดตามและประเมินผลในเรื่องดังกล่าวได้ ซึ่งมีรายละเอียดดังนี้

#### 3.3.1 ห่วงโซ่คุณค่า (Value Chain) ที่สอดคล้องกับแผนพัฒนาจังหวัดกาญจนบุรี

แนวความคิดจัดทำห่วงโซ่คุณค่าที่สอดคล้องกับแผนพัฒนาจังหวัดกาญจนบุรี “ประเด็นการพัฒนาที่ 3: การพัฒนาระบบเกษตรกรรมอย่างครบวงจร” โดยแบ่งออกเป็น 2 ห่วงโซ่คุณค่าตามประเด็นของตัวชี้วัด ดังนี้

##### 1) ห่วงโซ่คุณค่าประเด็นการพัฒนาระบบเกษตรกรรมอย่างครบวงจรจังหวัดกาญจนบุรี

เริ่มจากการศึกษาห่วงโซ่คุณค่าของประเทศไทย 140 เป้าหมายแผนแม่บทย่อย ภายใต้แผนแม่บทภายใต้ยุทธศาสตร์ชาติ (23 ด้าน) ประเด็นที่ 3 การเกษตร

- แผนแม่บทย่อย 3.2 เกษตรปลอดภัย เป้าหมาย 030201 สินค้าเกษตรปลอดภัยมีมูลค่าเพิ่มขึ้น (GAP และเกษตรอินทรีย์) เป้าหมาย 030202 ผลิตภัณฑ์เกษตรปลอดภัยของไทยได้รับการยอมรับด้านคุณภาพความปลอดภัยและคุณค่าทางโภชนาการสูงขึ้น
- แผนแม่บทย่อย 3.4 เกษตรแปรรูป เป้าหมาย 030401 สินค้าเกษตรแปรรูปและผลิตภัณฑ์มีมูลค่าเพิ่มขึ้น

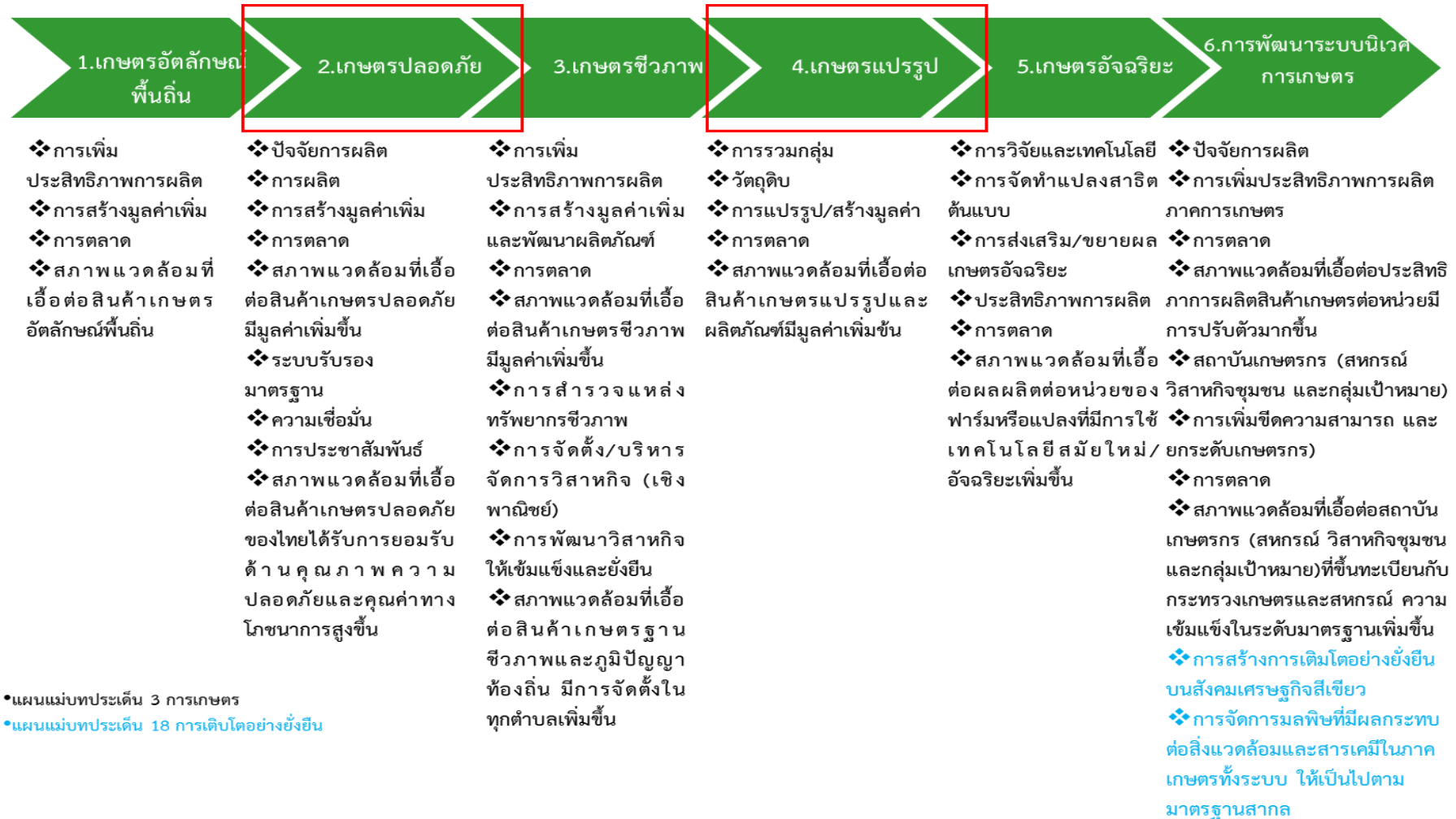
จากนั้นดำเนินการจัดทำห่วงโซ่คุณค่า (Value Chain) การเกษตร ดังภาพ 16 และห่วงโซ่คุณค่า (Value Chain) ที่สอดคล้องกับแผนพัฒนาจังหวัดกาญจนบุรี เรื่อง “การพัฒนาระบบเกษตรกรรมอย่างครบวงจรจังหวัดกาญจนบุรี” ได้ดังภาพ 17

##### 2) ห่วงโซ่คุณค่าประเด็นทุเรียนกาญจนบุรี

เริ่มจากการศึกษาห่วงโซ่คุณค่าของประเทศไทย 140 เป้าหมายแผนแม่บทย่อย ภายใต้แผนแม่บทภายใต้ยุทธศาสตร์ชาติ (23 ด้าน) ประเด็นที่ 3 การเกษตร

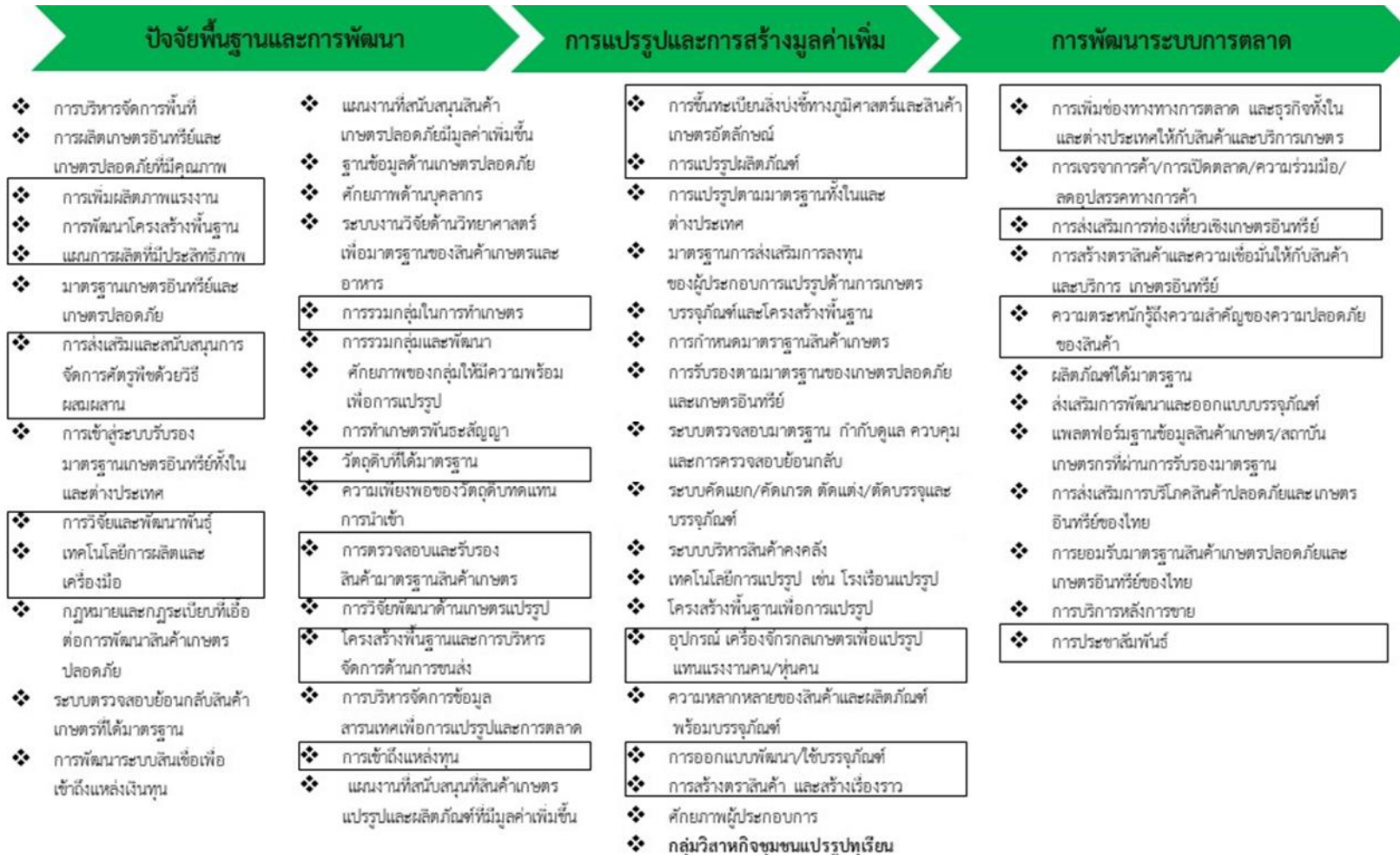
- แผนแม่บทย่อย 3.1 เกษตรอัตลักษณ์พื้นถิ่น เป้าหมาย 030101 สินค้าเกษตรอัตลักษณ์พื้นถิ่นมีมูลค่าเพิ่มขึ้น
  - แผนแม่บทย่อย 3.2 เกษตรปลอดภัย เป้าหมาย 030202 ผลិតภัณฑ์เกษตรปลอดภัยของไทยได้รับการยอมรับด้านคุณภาพ ความปลอดภัย และคุณค่าทางโภชนาการสูงขึ้น
  - แผนแม่บทย่อย 3.4 เกษตรแปรรูป เป้าหมาย 030401 สินค้าเกษตรแปรรูปและผลิตภัณฑ์มีมูลค่าเพิ่มขึ้น
- จากนั้นดำเนินการจัดทำห่วงโซ่คุณค่า (Value Chain) ทูเรียนกาญจนบุรี ดังภาพ 18

## ห่วงโซ่คุณค่า (Value Chain) “การเกษตร”



ภาพ 16 ห่วงโซ่คุณค่า (Value Chain) “การเกษตร”

## ห่วงโซ่คุณค่า (Value Chain) “การพัฒนาระบบเกษตรกรรมอย่างครบวงจรจังหวัดกาญจนบุรี”



ภาพ 17 ห่วงโซ่คุณค่า (Value Chain) “การพัฒนาระบบเกษตรกรรมอย่างครบวงจรจังหวัดกาญจนบุรี”

### 3.3.2 ผังสถิติทางการ

#### 1) การจัดทำผังสถิติทางการประเด็นการพัฒนาที่ 3 “การพัฒนาระบบเกษตรกรรมอย่างครบวงจรจังหวัดกาญจนบุรี”

หลังจากที่ได้มีการศึกษาแนวทางการพัฒนาจังหวัด (ประเด็นการพัฒนาที่ 3) ที่สอดคล้องกับห่วงโซ่คุณค่า (Value Chain) ที่สอดคล้องกับแผนพัฒนาจังหวัดกาญจนบุรีแล้ว จะต้องมีการคัดเลือกปัจจัยสู่ความสำเร็จ (Critical Success Factor) ที่มีความสำคัญในการบริหารงานในจังหวัด จากนั้นจัดทำผังสถิติทางการ “การพัฒนาระบบเกษตรกรรมอย่างครบวงจรจังหวัดกาญจนบุรี” โดยศึกษายุทธศาสตร์ กลยุทธ์ แนวทางการพัฒนา ตลอดจนตัวชี้วัดภายใต้แผนระดับ 3 เช่น ยุทธศาสตร์เกษตรและสหกรณ์ ระยะ 20 ปี แผนปฏิบัติการเกษตรอัจฉริยะ แผนพัฒนาสถิติสาขาเกษตร เป็นต้น ที่สอดคล้องกับปัจจัยสู่ความสำเร็จ (Critical Success Factor) พร้อมทั้งกำหนดรายการข้อมูลสถิติที่สำคัญ และจำเป็น จึงสามารถสรุปผังสถิติทางการ “การพัฒนาระบบเกษตรกรรมอย่างครบวงจรจังหวัดกาญจนบุรี” ดังตาราง 13

ตาราง 13 ผังสถิติทางการ “การพัฒนาระบบเกษตรกรรมอย่างครบวงจรจังหวัดกาญจนบุรี”

ห่วงโซ่คุณค่า (VC)	ปัจจัยแห่งความสำเร็จ (CSF)	ตัวชี้วัด	บัญชีสถิติทางการ	การจัดจำแนก	ระดับการนำเสนอผล	สถานะข้อมูล	หน่วยงาน	การจัดส่งข้อมูลให้ส่วนราชการส่วนกลาง	หมายเหตุ
ปัจจัยพื้นฐานและการพัฒนา	การเพิ่มผลิตภาพแรงงาน	ผลิตภาพแรงงานเฉลี่ยต่อคนเพิ่มขึ้น	1.ผลิตภาพแรงงานเฉลี่ยต่อคน	ประเภทอุตสาหกรรม	จังหวัด	พร้อมเผยแพร่	สำนักงานคณะกรรมการพัฒนาการเศรษฐกิจและสังคมแห่งชาติ	✓	
ปัจจัยพื้นฐานและการพัฒนา	การพัฒนาโครงสร้างพื้นฐาน	พื้นที่เกษตรกรรมโดยรวมของจังหวัด	2.พื้นที่เกษตรกรรมในแต่ละปี		จังหวัด	พร้อมเผยแพร่	สำนักงานเกษตรจังหวัด	✓	
ปัจจัยพื้นฐานและการพัฒนา	การพัฒนาโครงสร้างพื้นฐาน	สัดส่วนของจำนวนพื้นที่ที่เหมาะสมกับการเพาะปลูกพืชแต่ละชนิด (ข้าว อ้อย มันสำปะหลังทุเรียน ฯลฯ)	3.สัดส่วนของพื้นที่ ที่เหมาะสมกับการเพาะปลูกพืช แต่ละชนิด (ข้าว อ้อย มันสำปะหลัง ทุเรียน ฯลฯ)		ตำบล	พร้อมเผยแพร่	กระทรวงเกษตรและสหกรณ์	✓	
ปัจจัยพื้นฐานและการพัฒนา	การพัฒนาโครงสร้างพื้นฐาน	จำนวนพื้นที่เพาะปลูกพืชแต่ละชนิด	4.พื้นที่เพาะปลูกพืชแต่ละชนิด		อำเภอ	พร้อมเผยแพร่	สำนักงานเกษตรจังหวัด	✓	
ปัจจัยพื้นฐานและการพัฒนา	การพัฒนาโครงสร้างพื้นฐาน	จำนวนเกษตรกรที่ขึ้นทะเบียนจำแนกตามการจัดพื้นที่เกษตรของจังหวัด (Zoning)	5.เกษตรกรที่ขึ้นทะเบียน		จังหวัด	พร้อมเผยแพร่	สำนักงานเกษตรจังหวัด	✓	
ปัจจัยพื้นฐานและการพัฒนา	การพัฒนาโครงสร้างพื้นฐาน	ปริมาณน้ำมีปริมาณเพียงพอต่อความต้องการทำการเกษตรในแต่ละช่วงปี	6.ปริมาณน้ำจากแหล่งน้ำชลประทาน	แหล่งน้ำ	อำเภอ	พร้อมเผยแพร่	โครงการชลประทานจังหวัด	✓	
ปัจจัยพื้นฐานและการพัฒนา	การพัฒนาโครงสร้างพื้นฐาน	ปริมาณน้ำมีปริมาณเพียงพอต่อความต้องการทำการเกษตรในแต่ละช่วงปี	7.ปริมาณน้ำฝน		จังหวัด	พร้อมเผยแพร่	สถานีอุตุนิยมวิทยา	✓	

ตาราง 13 ผังสถิติทางการ “การพัฒนาระบบเกษตรกรรมอย่างครบวงจรจังหวัดกาญจนบุรี” (ต่อ)

ห่วงโซ่คุณค่า (VC)	ปัจจัยแห่งความสำเร็จ (CSF)	ตัวชี้วัด	บัญชีสถิติทางการ	การจัดจำแนก	ระดับการนำเสนอผล	สถานะข้อมูล	หน่วยงาน	การจัดส่งข้อมูลให้ส่วนราชการส่วนกลาง	หมายเหตุ
ปัจจัยพื้นฐานและการพัฒนา	การพัฒนาโครงสร้างพื้นฐาน	ปริมาณน้ำมีปริมาณเพียงพอต่อความต้องการทำการเกษตรในแต่ละช่วงปี	8.ความชื้นสัมพัทธ์		จังหวัด	พร้อมเผยแพร่	สถานีอุตุนิยมวิทยา	✓	
ปัจจัยพื้นฐานและการพัฒนา	การพัฒนาโครงสร้างพื้นฐาน	ปริมาณน้ำมีปริมาณเพียงพอต่อความต้องการทำการเกษตรในแต่ละช่วงปี	9.ปริมาณน้ำที่ไหลเข้าแหล่งต้นทุนน้ำทั้งหมดต่อเดือน		จังหวัด	พร้อมเผยแพร่	โครงการชลประทาน	✓	
ปัจจัยพื้นฐานและการพัฒนา	การพัฒนาโครงสร้างพื้นฐาน	ปริมาณน้ำมีปริมาณเพียงพอต่อความต้องการทำการเกษตรในแต่ละช่วงปี	10.ปริมาณน้ำที่ระบายออกจากแหล่งน้ำต้นทุนทั้งหมดต่อเดือน		จังหวัด	พร้อมเผยแพร่	โครงการชลประทาน	✓	
ปัจจัยพื้นฐานและการพัฒนา	การพัฒนาโครงสร้างพื้นฐาน	ปริมาณน้ำมีปริมาณเพียงพอต่อความต้องการทำการเกษตรในแต่ละช่วงปี	11.ปริมาณน้ำในแหล่งต้นทุนน้ำเพื่อสนับสนุนภาคการเกษตรเฉลี่ยต่อเดือน		จังหวัด	พร้อมเผยแพร่	โครงการชลประทาน	✓	
ปัจจัยพื้นฐานและการพัฒนา	แผนการผลิตที่มีประสิทธิภาพ	จำนวนเกษตรกรที่ได้รับการส่งเสริมให้มีแผนการผลิตและแผนการเก็บเกี่ยวที่เหมาะสม	12.เกษตรกรที่ได้รับการส่งเสริมให้มีแผนการผลิตและแผนการเก็บเกี่ยวที่เหมาะสม			พร้อมเผยแพร่	สำนักงานเกษตรจังหวัด	✓	
ปัจจัยพื้นฐานและการพัฒนา	การส่งเสริมและสนับสนุนการจัดการศัตรูพืช ด้วยวิธีผสมผสาน	การบริหารจัดการศัตรูพืช	13.โครงการสนับสนุนเกษตรกรในเรื่องการจัดการศัตรูพืช		จังหวัด	พร้อมเผยแพร่	สำนักงานเกษตรจังหวัด	✓	
ปัจจัยพื้นฐานและการพัฒนา	การส่งเสริมและสนับสนุนการจัดการศัตรูพืช ด้วยวิธีผสมผสาน	การบริหารจัดการศัตรูพืช	14.ศูนย์จัดการศัตรูพืชชุมชน		จังหวัด	พร้อมเผยแพร่	สำนักงานเกษตรจังหวัด	✓	
ปัจจัยพื้นฐานและการพัฒนา	การวิจัยและพัฒนาพันธุ์	พันธุ์พืชที่เหมาะสมกับพื้นที่	15.พันธุ์พืชที่เหมาะสมกับพื้นที่		ตำบล	พร้อมเผยแพร่	กระทรวงเกษตรและสหกรณ์	✓	

ตาราง 13 ผังสถิติทางการ “การพัฒนาระบบเกษตรกรรมอย่างครบวงจรจังหวัดกาญจนบุรี” (ต่อ)

ห่วงโซ่คุณค่า (VC)	ปัจจัยแห่งความสำเร็จ (CSF)	ตัวชี้วัด	บัญชีสถิติทางการ	การจัดจำแนก	ระดับการนำเสนอผล	สถานะข้อมูล	หน่วยงาน	การจัดส่งข้อมูลให้ส่วนราชการส่วนกลาง	หมายเหตุ
ปัจจัยพื้นฐานและการพัฒนา	การวิจัยและพัฒนาพันธุ์	พันธุ์พืชที่เหมาะสมกับพื้นที่	16.พันธุ์พืชสมุนไพรที่เหมาะสมกับพื้นที่		ตำบล	พร้อมเผยแพร่	กระทรวงเกษตรและสหกรณ์	✓	
ปัจจัยพื้นฐานและการพัฒนา	การวิจัยและพัฒนาพันธุ์	พันธุ์สัตว์ที่เหมาะสมกับพื้นที่	17.พันธุ์สัตว์ที่เหมาะสมกับพื้นที่		ตำบล	พร้อมเผยแพร่	สำนักงานปศุสัตว์จังหวัด	✓	
ปัจจัยพื้นฐานและการพัฒนา	เทคโนโลยีการผลิต/เครื่องมือ	ร้อยละของพื้นที่เพาะปลูกที่นำผลการวิจัยเทคโนโลยีการเพิ่มผลผลิตไปใช้	18. Smart Farmers		จังหวัด	พร้อมเผยแพร่	สำนักงานเกษตรจังหวัด	✓	
ปัจจัยพื้นฐานและการพัฒนา	เทคโนโลยีการผลิต/เครื่องมือ	ร้อยละของพื้นที่เพาะปลูกที่นำผลการวิจัยเทคโนโลยีการเพิ่มผลผลิตไปใช้	19.ข้อมูลการผลิตสินค้าเกษตรที่สำคัญ		จังหวัด	พร้อมเผยแพร่	สำนักงานเกษตรจังหวัด	✓	
ปัจจัยพื้นฐานและการพัฒนา	การรวมกลุ่มในการทำเกษตร	มีการรวมกลุ่ม/การจัดตั้งสหกรณ์ของกลุ่มอาชีพเพิ่มขึ้น	20.กลุ่มอาชีพด้านปศุสัตว์	ประเภทกลุ่มอาชีพและเขตการปกครอง	ตำบล	พร้อมเผยแพร่	สำนักงานปศุสัตว์จังหวัด	✓	
ปัจจัยพื้นฐานและการพัฒนา	การรวมกลุ่มในการทำเกษตร	มีการรวมกลุ่ม/การจัดตั้งสหกรณ์ของกลุ่มอาชีพเพิ่มขึ้น	21.กลุ่มอาชีพด้านประมง	ประเภทกลุ่มอาชีพและเขตการปกครอง	จังหวัด	พร้อมเผยแพร่	สำนักงานประมงจังหวัด	✓	
ปัจจัยพื้นฐานและการพัฒนา	การรวมกลุ่มในการทำเกษตร	มีการรวมกลุ่ม/การจัดตั้งสหกรณ์ของกลุ่มอาชีพเพิ่มขึ้น	22.สมาชิกเกษตรแปลงใหญ่		อำเภอ	พร้อมเผยแพร่	สำนักงานเกษตรจังหวัด	✓	
ปัจจัยพื้นฐานและการพัฒนา	การรวมกลุ่มในการทำเกษตร	มีการรวมกลุ่ม/การจัดตั้งสหกรณ์ของกลุ่มอาชีพเพิ่มขึ้น	23.พื้นที่เกษตรแปลงใหญ่		อำเภอ	พร้อมเผยแพร่	สำนักงานเกษตรจังหวัด	✓	
ปัจจัยพื้นฐานและการพัฒนา	วัดฤดูบิที่ได้มาตรฐาน	ร้อยละแหล่งวัดฤดูบิที่ได้มาตรฐาน	24.แหล่งวัดฤดูบิ		จังหวัด	พร้อมเผยแพร่	สำนักงานประมงจังหวัด	✓	
ปัจจัยพื้นฐานและการพัฒนา	วัดฤดูบิที่ได้มาตรฐาน	ร้อยละแหล่งวัดฤดูบิที่ได้มาตรฐาน	25.แหล่งวัดฤดูบิที่ได้มาตรฐาน		จังหวัด	พร้อมเผยแพร่	สำนักงานประมงจังหวัด	✓	

ตาราง 13 ผังสถิติทางการ “การพัฒนาระบบเกษตรกรรมอย่างครบวงจรจังหวัดกาญจนบุรี” (ต่อ)

ห่วงโซ่คุณค่า (VC)	ปัจจัยแห่งความสำเร็จ (CSF)	ตัวชี้วัด	บัญชีสถิติทางการ	การจัดจำแนก	ระดับการนำเสนอผล	สถานะข้อมูล	หน่วยงาน	การจัดส่งข้อมูลให้ส่วนราชการส่วนกลาง	หมายเหตุ
ปัจจัยพื้นฐานและการพัฒนา	การตรวจสอบและรับรองมาตรฐานสินค้าเกษตร	ผลผลิตสินค้าเกษตรของจังหวัดที่ผ่านเกณฑ์มาตรฐานสินค้าเกษตรปลอดภัยจังหวัด GMP/HACCP	26.เกษตรกรที่ได้รับการอบรมเข้าสู่ระบบมาตรฐาน GAP		จังหวัด	พร้อมเผยแพร่	สำนักงานเกษตรจังหวัด	✓	
ปัจจัยพื้นฐานและการพัฒนา	โครงสร้างพื้นฐานและการบริหารจัดการด้านขนส่ง	งบประมาณในการซ่อมเส้นทางคมนาคม	27.งบประมาณที่ได้รับการปรับปรุงผิวการจราจรในแต่ละปีงบประมาณ	การบำรุงรักษา	จังหวัด	พร้อมเผยแพร่	- แขวงทางหลวงกาญจนบุรี - แขวงทางหลวงชนบทกาญจนบุรี - สำนักงานการส่งเสริมการปกครองท้องถิ่น - อบจ. - สำนักงานโยธาธิการและผังเมือง	✓	
ปัจจัยพื้นฐานและการพัฒนา	การเข้าถึงแหล่งทุน	ประเภทสินเชื่อและแหล่งเงินกู้ของครัวเรือนเกษตรกร	28.ประเภทสินเชื่อและแหล่งเงินกู้ของครัวเรือนเกษตรกร		จังหวัด	พร้อมเผยแพร่	ธนาคารเพื่อการเกษตรและสหกรณ์จังหวัด	✓	
การแปรรูปและการสร้างมูลค่าเพิ่ม	การขึ้นทะเบียนสิ่งบ่งชี้ทางภูมิศาสตร์และสินค้าเกษตรอัตลักษณ์	ความสำเร็จในการขึ้นทะเบียนสิ่งบ่งชี้ทางภูมิศาสตร์ (GI) ของสินค้าเกษตร	29.การขึ้นทะเบียนสิ่งบ่งชี้ทางภูมิศาสตร์ (GI) ของสินค้าเกษตร		จังหวัด	พร้อมเผยแพร่	สำนักงานพาณิชย์จังหวัด	✓	
การแปรรูปและการสร้างมูลค่าเพิ่ม	การแปรรูปผลิตภัณฑ์	ผลิตภัณฑ์แปรรูปสินค้าเกษตร	30.โรงงานแปรรูปสินค้าเกษตร		จังหวัด	พร้อมเผยแพร่	สำนักงานอุตสาหกรรมจังหวัด	✓	
การแปรรูปและการสร้างมูลค่าเพิ่ม	การแปรรูปผลิตภัณฑ์	จำนวนผลิตภัณฑ์แปรรูปสินค้าเกษตร	31.ผลิตภัณฑ์แปรรูปสินค้าเกษตร		อำเภอ	พร้อมเผยแพร่	-สำนักงานพัฒนาชุมชนจังหวัด -อุตสาหกรรมจังหวัด	✓	

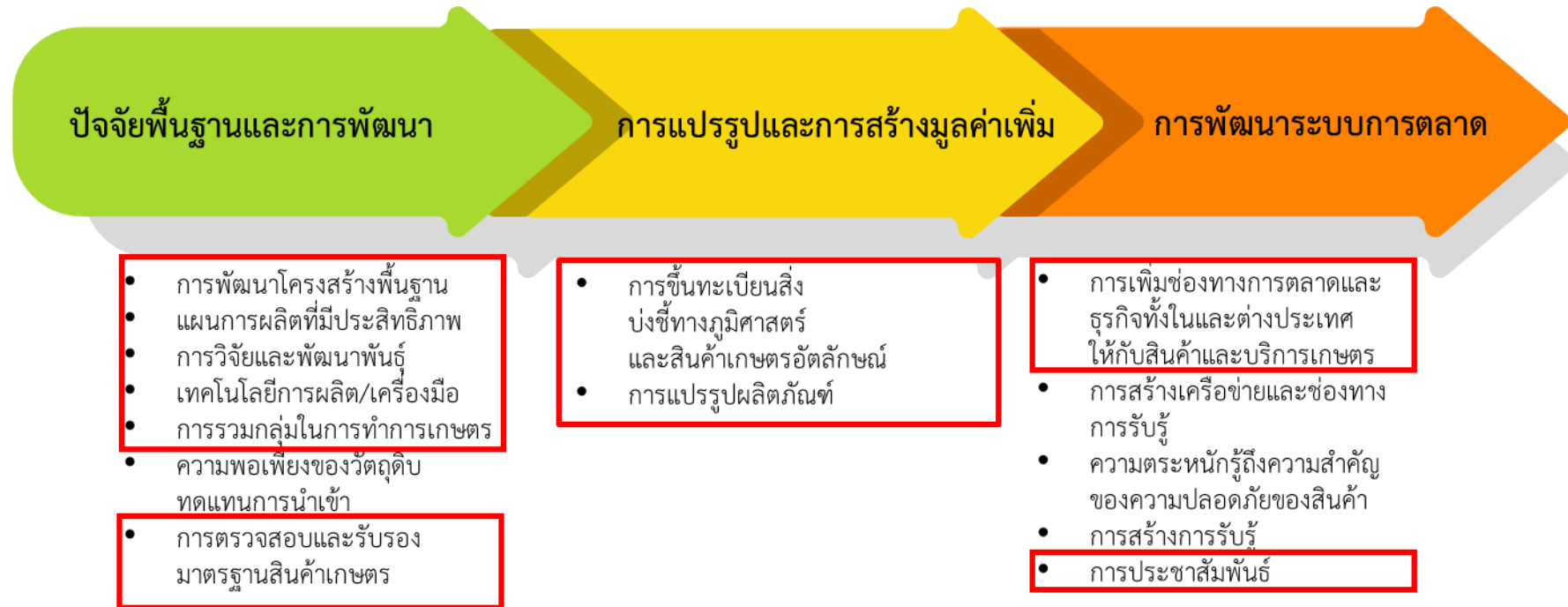
ตาราง 13 ผังสถิติทางการ “การพัฒนาระบบเกษตรกรรมอย่างครบวงจรจังหวัดกาญจนบุรี” (ต่อ)

ห่วงโซ่คุณค่า (VC)	ปัจจัยแห่งความสำเร็จ (CSF)	ตัวชี้วัด	บัญชีสถิติทางการ	การจัดจำแนก	ระดับการนำเสนอผล	สถานะข้อมูล	หน่วยงาน	การจัดส่งข้อมูลให้ส่วนราชการส่วนกลาง	หมายเหตุ
การแปรรูปและการสร้างมูลค่าเพิ่ม	การแปรรูปผลิตภัณฑ์	มีสหกรณ์/กลุ่มภาคการเกษตร	32.สหกรณ์/กลุ่มภาคการเกษตร	กลุ่มสหกรณ์	อำเภอ	พร้อมเผยแพร่	สำนักงานสหกรณ์จังหวัดกาญจนบุรี	✓	
การแปรรูปและการสร้างมูลค่าเพิ่ม	การแปรรูปผลิตภัณฑ์	สหกรณ์/กลุ่มภาคการเกษตรที่เชื่อมโยงกับผู้แปรรูปสินค้าเกษตร	33.สหกรณ์/กลุ่มภาคการเกษตรที่เชื่อมโยงกับผู้แปรรูปสินค้าเกษตร		อำเภอ	พร้อมเผยแพร่	สำนักงานสหกรณ์จังหวัดกาญจนบุรี	✓	
การแปรรูปและการสร้างมูลค่าเพิ่ม	อุปกรณ์ เครื่องจักรกลเกษตรเพื่อแปรรูป แทนแรงงานคน/ทุนแรงงาน	ปริมาณการผลิตผลิตภัณฑ์แปรรูปเพิ่มขึ้น	34.ปริมาณการผลิตผลิตภัณฑ์แปรรูปทางการเกษตรโดยใช้เครื่องจักร	ชนิด/ประเภท	จังหวัด	พร้อมเผยแพร่	สำนักงานอุตสาหกรรมจังหวัด	✓	
การแปรรูปและการสร้างมูลค่าเพิ่ม	การออกแบบพัฒนา/ใช้บรรจุภัณฑ์	ผลิตภัณฑ์/สินค้าได้รับการพัฒนาบรรจุภัณฑ์เพิ่มขึ้น	35.ผลิตภัณฑ์/สินค้า ที่ได้รับการพัฒนาบรรจุภัณฑ์	ประเภทของผลิตภัณฑ์/สินค้า	จังหวัด	พร้อมเผยแพร่	สำนักงานอุตสาหกรรมจังหวัด	✓	
การแปรรูปและการสร้างมูลค่าเพิ่ม	การออกแบบพัฒนา/ใช้บรรจุภัณฑ์	อัตราการเปลี่ยนแปลงของผลิตภัณฑ์มวลรวมจังหวัดภาคเกษตรเพิ่มขึ้น	36.มูลค่าของสินค้าเกษตรที่เพิ่มมากขึ้น		จังหวัด	พร้อมเผยแพร่	สำนักงานเกษตรจังหวัด	✓	
การแปรรูปและการสร้างมูลค่าเพิ่ม	การออกแบบพัฒนา/ใช้บรรจุภัณฑ์	อัตราการเปลี่ยนแปลงของผลิตภัณฑ์มวลรวมจังหวัดภาคเกษตรเพิ่มขึ้น	37.มูลค่าของผลิตภัณฑ์/สินค้าเกษตรแปรรูป	ประเภทของผลิตภัณฑ์/สินค้า		พร้อมเผยแพร่	- สำนักงานพัฒนาชุมชนจังหวัด - สำนักงานเกษตรจังหวัด	-	

ตาราง 13 ผังสถิติทางการ “การพัฒนาระบบเกษตรกรรมอย่างครบวงจรจังหวัดกาญจนบุรี” (ต่อ)

ห่วงโซ่คุณค่า (VC)	ปัจจัยแห่งความสำเร็จ (CSF)	ตัวชี้วัด	บัญชีสถิติทางการ	การจัดจำแนก	ระดับการนำเสนอผล	สถานะข้อมูล	หน่วยงาน	การจัดส่งข้อมูลให้ส่วนราชการส่วนกลาง	หมายเหตุ
การแปรรูปและการสร้างมูลค่าเพิ่ม	การสร้างตราสินค้าและสร้างเรื่องราว	การเพิ่มขึ้นของผลิตภัณฑ์/สินค้าที่ผ่านการจดทะเบียนตราสินค้า	38.ผลิตภัณฑ์/สินค้าที่ผ่านการจดทะเบียนตราสินค้า	ประเภทของผลิตภัณฑ์/สินค้า		พร้อมเผยแพร่	สำนักงานพาณิชย์จังหวัด	-	
การพัฒนาระบบการตลาด	การเพิ่มช่องทางการตลาดและธุรกิจทั้งในและต่างประเทศให้กับสินค้าและบริการเกษตร	ช่องทางการจำหน่ายสินค้าเกษตรปลอดภัยของจังหวัดที่เพิ่มขึ้น	39.ช่องทางการจำหน่ายสินค้าเกษตรปลอดภัยของจังหวัด		จังหวัด	พร้อมเผยแพร่	สำนักงานเกษตรและสหกรณ์จังหวัด	✓	
การพัฒนาระบบการตลาด	การส่งเสริมการท่องเที่ยวเชิงเกษตรอินทรีย์	แหล่งท่องเที่ยวเชิงเกษตรเพิ่มขึ้น	40.แหล่งผลิตเป็นแหล่งท่องเที่ยวเชิงเกษตร		จังหวัด	พร้อมเผยแพร่	สำนักงานเกษตรจังหวัด	✓	
การพัฒนาระบบการตลาด	ความตระหนักรู้ถึงความสำคัญของความปลอดภัยของสินค้า	การเพิ่มขึ้นของมูลค่าการจำหน่ายผลิตภัณฑ์/สินค้าเกษตรปลอดภัย	41.มูลค่าการจำหน่ายของผลิตภัณฑ์/สินค้าเกษตรปลอดภัย	ประเภทของผลิตภัณฑ์/สินค้าเกษตรปลอดภัย	จังหวัด	พร้อมเผยแพร่	สำนักงานเกษตรจังหวัด	✓	
การพัฒนาระบบการตลาด	การประชาสัมพันธ์	ผู้บริโภคได้รับข้อมูลข่าวสารที่ทั่วถึง	42.ครั้งของการเผยแพร่สื่อประชาสัมพันธ์สินค้าเกษตร	ช่องทางการประชาสัมพันธ์		พร้อมเผยแพร่	สำนักงานเกษตรจังหวัด	✓	

## ห่วงโซ่คุณค่า (Value Chain) “ทุเรียนกาญจนบุรี”



ภาพ 18 ห่วงโซ่คุณค่า (Value Chain) “ทุเรียนกาญจนบุรี”

## 2) การจัดทำผังสถิติทางการประเต็นการพัฒนาที่ 3 “ทุเรียนกาญจนบุรี”

หลังจากที่ได้มีการศึกษาแนวทางการพัฒนาจังหวัด (ประเต็นการพัฒนาที่ 3) ที่สอดคล้องกับห่วงโซ่คุณค่า (Value Chain) ที่สอดคล้องกับแผนพัฒนาจังหวัดกาญจนบุรีแล้ว จะต้องมีการคัดเลือกปัจจัยสู่ความสำเร็จ (Critical Success Factor) ที่มีความสำคัญในการบริหารงานในจังหวัด จากนั้นจัดทำผังสถิติทางการ “ทุเรียนกาญจนบุรี” โดยศึกษายุทธศาสตร์ กลยุทธ์ แนวทางการพัฒนา ตลอดจนตัวชี้วัดภายใต้แผนระดับ 2 และระดับ 3 เช่น แผนพัฒนาเศรษฐกิจและสังคมแห่งชาติ ฉบับที่ 13 ด้านการเกษตรและสิ่งแวดล้อม ยุทธศาสตร์เกษตรและสหกรณ์ ระยะ 20 ปี ยุทธศาสตร์ส่งเสริมการเกษตรฯ ระยะ 20 ปี ยุทธศาสตร์สำนักงานเศรษฐกิจการเกษตร 20 ปี แผนพัฒนาสถิติสาขาเกษตร เป็นต้น ที่สอดคล้องกับปัจจัยสู่ความสำเร็จ (Critical Success Factor) พร้อมทั้งกำหนดรายการข้อมูลสถิติที่สำคัญและจำเป็น จึงสามารถสรุปผังสถิติทางการ “ทุเรียนกาญจนบุรี” ดังตาราง 14

ตาราง 14 ผังสถิติทางการ “ทุเรียนกาญจนบุรี”

ห่วงโซ่คุณค่า (VC)	ปัจจัยแห่งความสำเร็จ (CSF)	ตัวชี้วัด	บัญชีสถิติทางการ	การจัดจำแนก	ระดับการนำเสนอผล	สถานะข้อมูล	หน่วยงาน	การจัดส่งข้อมูลให้ส่วนราชการส่วนกลาง	หมายเหตุ
ปัจจัยพื้นฐานและการพัฒนา	การพัฒนาโครงสร้างพื้นฐาน	จำนวนพื้นที่เพาะปลูกทุเรียนเพิ่มขึ้นในแต่ละปี	1.พื้นที่เพาะปลูกของกลุ่มไม้ผลทองผาภูมิ		อำเภอ	พร้อมเผยแพร่	สำนักงานเกษตรจังหวัด	-	องค์กรเกษตรกร
ปัจจัยพื้นฐานและการพัฒนา	การพัฒนาโครงสร้างพื้นฐาน	จำนวนพื้นที่เพาะปลูกทุเรียนเพิ่มขึ้นในแต่ละปี	2.พื้นที่เพาะปลูกทุเรียนกาญจนบุรี		อำเภอ	พร้อมเผยแพร่	สำนักงานเกษตรจังหวัด	✓	
ปัจจัยพื้นฐานและการพัฒนา	การพัฒนาโครงสร้างพื้นฐาน	จำนวนพื้นที่เพาะปลูกทุเรียนเพิ่มขึ้นในแต่ละปี	3.แหล่งและพื้นที่เพาะปลูกทุเรียนกาญจนบุรี		อำเภอ	พร้อมเผยแพร่	สำนักงานเกษตรจังหวัด	✓	
ปัจจัยพื้นฐานและการพัฒนา	การพัฒนาโครงสร้างพื้นฐาน	จำนวนเกษตรกรที่ขึ้นทะเบียนจำแนกตามการจัดพื้นที่เกษตรของจังหวัด (Zoning)	4.ผู้ปลูกทุเรียน ที่ขึ้นทะเบียนกับองค์กรเกษตรกร		อำเภอ	พร้อมเผยแพร่	สำนักงานเกษตรจังหวัด	-	องค์กรเกษตรกร
ปัจจัยพื้นฐานและการพัฒนา	การพัฒนาโครงสร้างพื้นฐาน	เกษตรกรผู้ปลูกไม้ผลทองผาภูมิเข้าร่วมกิจกรรมในการให้ความรู้เรื่องการปลูกทุเรียนขององค์กรเกษตรกรและนำความรู้ไปใช้ทุกคน	5.การจัดกิจกรรมให้ความรู้ในการปลูกทุเรียนขององค์กรเกษตรกร		อำเภอ	พร้อมเผยแพร่	สำนักงานเกษตรจังหวัด	-	องค์กรเกษตรกร
ปัจจัยพื้นฐานและการพัฒนา	การพัฒนาโครงสร้างพื้นฐาน	ปริมาณน้ำมีปริมาณเพียงพอต่อความต้องการทำการเกษตรในแต่ละช่วงปี	6.ข้อมูลสภาพดิน น้ำ อากาศที่มีผลต่อการปลูกทุเรียน		จังหวัด	พร้อมเผยแพร่	สำนักงานเกษตรจังหวัด	✓	
ปัจจัยพื้นฐานและการพัฒนา	การพัฒนาโครงสร้างพื้นฐาน	ปริมาณน้ำมีปริมาณเพียงพอต่อความต้องการทำการเกษตรในแต่ละช่วงปี	7.น้ำที่ไหลเข้าแหล่งต้นตุนน้ำทั้งหมดต่อเดือน		จังหวัด	พร้อมเผยแพร่	โครงการชลประทาน	✓	
ปัจจัยพื้นฐานและการพัฒนา	การพัฒนาโครงสร้างพื้นฐาน	ปริมาณน้ำมีปริมาณเพียงพอต่อความต้องการทำการเกษตรในแต่ละช่วงปี	8.น้ำที่ระบายออกจากแหล่งน้ำต้นตุนทั้งหมดต่อเดือน		จังหวัด	พร้อมเผยแพร่	โครงการชลประทาน	✓	

ตาราง 14 ผังสถิติทางการ “ทุเรียนกาญจนบุรี” (ต่อ)

ห่วงโซ่คุณค่า (VC)	ปัจจัยแห่งความสำเร็จ (CSF)	ตัวชี้วัด	บัญชีสถิติทางการ	การจัดจำแนก	ระดับการนำเสนอผล	สถานะข้อมูล	หน่วยงาน	การจัดส่งข้อมูลให้ส่วนราชการส่วนกลาง	หมายเหตุ
ปัจจัยพื้นฐานและการพัฒนา	การพัฒนาโครงสร้างพื้นฐาน	ปริมาณน้ำมีปริมาณเพียงพอต่อความต้องการทำการเกษตรในแต่ละช่วงปี	9.แหล่งน้ำต้นทุนเพื่อสนับสนุนภาคการเกษตรเฉลี่ยต่อเดือน		จังหวัด	พร้อมเผยแพร่	โครงการชลประทาน	✓	
ปัจจัยพื้นฐานและการพัฒนา	แผนการผลิตที่มีประสิทธิภาพ	อัตราการเก็บเกี่ยวผลผลิตต่อไร่เพิ่มขึ้น	10.พื้นที่เก็บเกี่ยวผลผลิตทุเรียนของกลุ่มไม้ผลทองผาภูมิ		อำเภอ	พร้อมเผยแพร่	สำนักงานเกษตรจังหวัด	-	องค์กรเกษตรกร
ปัจจัยพื้นฐานและการพัฒนา	แผนการผลิตที่มีประสิทธิภาพ	อัตราการเก็บเกี่ยวผลผลิตต่อไร่เพิ่มขึ้น	11.พื้นที่เก็บเกี่ยวผลผลิตทุเรียน		จังหวัด	พร้อมเผยแพร่	สำนักงานเกษตรจังหวัด	✓	
ปัจจัยพื้นฐานและการพัฒนา	แผนการผลิตที่มีประสิทธิภาพ	ปริมาณผลผลิตทุเรียน	12.ปริมาณการผลิตทุเรียน		จังหวัด	พร้อมเผยแพร่	สำนักงานเกษตรจังหวัด	✓	
ปัจจัยพื้นฐานและการพัฒนา	แผนการผลิตที่มีประสิทธิภาพ	ปริมาณผลผลิตทุเรียนของกลุ่มไม้ผลทองผาภูมิ	13.การผลิตทุเรียนของกลุ่มไม้ผลทองผาภูมิ		อำเภอ	พร้อมเผยแพร่	สำนักงานเกษตรจังหวัด	-	องค์กรเกษตรกร
ปัจจัยพื้นฐานและการพัฒนา	แผนการผลิตที่มีประสิทธิภาพ	พื้นที่เขตความเหมาะสมต่อการเพาะปลูกทุเรียนเพิ่มขึ้น	14.พื้นที่เขตความเหมาะสมต่อการเพาะปลูกทุเรียน		จังหวัด	พร้อมเผยแพร่	สำนักงานเกษตรจังหวัด	✓	
ปัจจัยพื้นฐานและการพัฒนา	แผนการผลิตที่มีประสิทธิภาพ	จำนวนครัวเรือนเกษตรกรผู้ปลูกทุเรียนเพิ่มขึ้น	15.ครัวเรือนเกษตรกรผู้ปลูกทุเรียน		จังหวัด	พร้อมเผยแพร่	สำนักงานเกษตรจังหวัด	✓	
ปัจจัยพื้นฐานและการพัฒนา	แผนการผลิตที่มีประสิทธิภาพ	จำนวนเกษตรกรที่ได้รับการส่งเสริมให้มีแผนการผลิตและแผนการเก็บเกี่ยวที่เหมาะสม	16.ข้อมูลการผลิตทุเรียน (ผลผลิต)		จังหวัด	พร้อมเผยแพร่	สำนักงานเกษตรจังหวัด	✓	
ปัจจัยพื้นฐานและการพัฒนา	การวิจัยและพัฒนาพันธุ์	พันธุ์พืชที่เหมาะสมกับพื้นที่	17.แหล่งผลิตและจำหน่ายพันธุ์ทุเรียน			พร้อมเผยแพร่	สำนักงานเกษตรจังหวัด	✓	
ปัจจัยพื้นฐานและการพัฒนา	การวิจัยและพัฒนาพันธุ์	พันธุ์พืชที่เหมาะสมกับพื้นที่	18.พันธุ์ทุเรียนที่ปลูกในจังหวัด	ชนิดพันธุ์	จังหวัด	พร้อมเผยแพร่	สำนักงานเกษตรจังหวัด	✓	

ตาราง 14 ผังสถิติทางการ “ทุเรียนกาญจนบุรี” (ต่อ)

ห่วงโซ่คุณค่า (VC)	ปัจจัยแห่งความสำเร็จ (CSF)	ตัวชี้วัด	บัญชีสถิติทางการ	การจัดจำแนก	ระดับการนำเสนอผล	สถานะข้อมูล	หน่วยงาน	การจัดส่งข้อมูลให้ส่วนราชการส่วนกลาง	หมายเหตุ
ปัจจัยพื้นฐานและการพัฒนา	การวิจัยและพัฒนาพันธุ์	พันธุ์พืชที่เหมาะสมกับพื้นที่	19.ราคากิ่งพันธุ์ที่จำหน่ายในจังหวัด	ชนิดพันธุ์	จังหวัด	พร้อมเผยแพร่	สำนักงานเกษตรจังหวัด	✓	
ปัจจัยพื้นฐานและการพัฒนา	เทคโนโลยีการผลิต/เครื่องมือ	ร้อยละของพื้นที่เพาะปลูกที่นำผลการวิจัยเทคโนโลยีการเพิ่มผลผลิตไปใช้	20.ข้อมูลการผลิตสินค้าเกษตรที่สำคัญ		จังหวัด	พร้อมเผยแพร่	ศูนย์ข้อมูลเกษตรแห่งชาติ	✓	
ปัจจัยพื้นฐานและการพัฒนา	การรวมกลุ่มในการทำเกษตร	มีการรวมกลุ่ม/การจัดตั้งสหกรณ์ของกลุ่มอาชีพเพิ่มขึ้น	21.กลุ่มเกษตรกรผู้ปลูกทุเรียนที่ขึ้นทะเบียนกับองค์กรเกษตรกร		อำเภอ	พร้อมเผยแพร่	สำนักงานเกษตรจังหวัด	-	องค์กรเกษตรกร
ปัจจัยพื้นฐานและการพัฒนา	การรวมกลุ่มในการทำเกษตร	ปัญหาของกลุ่มผู้ปลูกไม้ผลกาญจนบุรีลดลง	22.ปัญหา ความต้องการ และแนวทางแก้ไขปัญหาของผู้ปลูกไม้ผลกาญจนบุรี		อำเภอ	พร้อมเผยแพร่	สำนักงานเกษตรจังหวัด	-	องค์กรเกษตรกร
ปัจจัยพื้นฐานและการพัฒนา	การตรวจสอบและรับรองมาตรฐานสินค้าเกษตร	ผลผลิตสินค้าเกษตรของจังหวัดที่ผ่านเกณฑ์มาตรฐานสินค้าเกษตรปลอดภัยจังหวัด GMP/HACCP	23.เกษตรกรที่ได้รับการอบรมเข้าสู่ระบบมาตรฐาน GAP		จังหวัด	พร้อมเผยแพร่	สำนักงานเกษตรจังหวัด	✓	
ปัจจัยพื้นฐานและการพัฒนา	การตรวจสอบและรับรองมาตรฐานสินค้าเกษตร	ผลผลิตสินค้าเกษตรของจังหวัดที่ผ่านเกณฑ์มาตรฐานสินค้าเกษตรปลอดภัยจังหวัด GMP/HACCP	24.แปลงทุเรียนที่ได้รับการรับรองมาตรฐาน GAP		จังหวัด	พร้อมเผยแพร่	ศูนย์วิจัยและพัฒนาการเกษตรกาญจนบุรี	✓	
ปัจจัยพื้นฐานและการพัฒนา	การตรวจสอบและรับรองมาตรฐานสินค้าเกษตร	ผลผลิตสินค้าเกษตรของจังหวัดที่ผ่านเกณฑ์มาตรฐานสินค้าเกษตรปลอดภัยจังหวัด GMP/HACCP	25.สมาชิกกลุ่มไม้ผลทองผาภูมิที่ได้รับการอบรมเข้าสู่ระบบมาตรฐาน GAP (ราย)		อำเภอ	พร้อมเผยแพร่	สำนักงานเกษตรจังหวัด	-	องค์กรเกษตรกร
ปัจจัยพื้นฐานและการพัฒนา	การตรวจสอบและรับรองมาตรฐานสินค้าเกษตร	ผลผลิตสินค้าเกษตรของจังหวัดที่ผ่านเกณฑ์มาตรฐานสินค้าเกษตรปลอดภัยจังหวัด GMP/HACCP	26.สมาชิกกลุ่มไม้ผลทองผาภูมิที่ได้รับการรับรองแหล่งผลิตทุเรียน GAP		อำเภอ	พร้อมเผยแพร่	สำนักงานเกษตรจังหวัด	-	องค์กรเกษตรกร

ตาราง 14 ผังสถิติทางการ “ทุเรียนกาญจนบุรี” (ต่อ)

ห่วงโซ่คุณค่า (VC)	ปัจจัยแห่งความสำเร็จ (CSF)	ตัวชี้วัด	บัญชีสถิติทางการ	การจัดจำแนก	ระดับการนำเสนอผล	สถานะข้อมูล	หน่วยงาน	การจัดส่งข้อมูลให้ส่วนราชการส่วนกลาง	หมายเหตุ
ปัจจัยพื้นฐานและการพัฒนา	การตรวจสอบและรับรองมาตรฐานสินค้าเกษตร	ผลผลิตสินค้าเกษตรของจังหวัดที่ผ่านเกณฑ์มาตรฐานสินค้าเกษตรปลอดภัยจังหวัด GMP/HACCP	27.แปลงที่ได้รับการรองแหล่งผลิตทุเรียน GAP ของกลุ่มไม้ผลทองผาภูมิ		อำเภอ	พร้อมเผยแพร่	สำนักงานเกษตรจังหวัด	-	องค์กรเกษตรกร
การแปรรูปและการสร้างมูลค่าเพิ่ม	การขึ้นทะเบียนสิ่งบ่งชี้ทางภูมิศาสตร์และสินค้าเกษตรอัตลักษณ์	ความสำเร็จในการขึ้นทะเบียนสิ่งบ่งชี้ทางภูมิศาสตร์ (GI) ของทุเรียนกาญจนบุรี	28.การขึ้นทะเบียนสิ่งบ่งชี้ทางภูมิศาสตร์ (GI) ของทุเรียนกาญจนบุรี			พร้อมเผยแพร่	สำนักงานพาณิชย์จังหวัด	✓	
การแปรรูปและการสร้างมูลค่าเพิ่ม	การแปรรูปผลิตภัณฑ์	จำนวนผลิตภัณฑ์แปรรูปสินค้าเกษตร	29.ผู้เข้ารับการอบรมเรื่องการแปรรูปทุเรียน			พร้อมเผยแพร่	- สำนักงานพัฒนาชุมชนจังหวัด - อุตสาหกรรมจังหวัด	-	กรมพัฒนาชุมชน
การพัฒนาระบบการตลาด	การเพิ่มช่องทางการตลาดและธุรกิจทั้งในและต่างประเทศให้กับสินค้าและบริการเกษตร	จำนวนช่องทางการจำหน่ายสินค้าเกษตรปลอดภัยของจังหวัดที่เพิ่มขึ้น	30.ช่องทางการจำหน่ายทุเรียนของกลุ่มไม้ผลทองผาภูมิ		อำเภอ	พร้อมเผยแพร่	สำนักงานเกษตรจังหวัด	-	องค์กรเกษตรกร
การพัฒนาระบบการตลาด	การเพิ่มช่องทางการตลาดและธุรกิจทั้งในและต่างประเทศให้กับสินค้าและบริการเกษตร	ความสำเร็จของการสร้างเครือข่ายและช่องทางการจำหน่าย	31.เกษตรกรที่ขายทุเรียนหน้าสวน			พร้อมเผยแพร่	สำนักงานเกษตรจังหวัด	✓	

ตาราง 14 ผังสถิติทางการ “ทุเรียนกาญจนบุรี” (ต่อ)

ห่วงโซ่คุณค่า (VC)	ปัจจัยแห่งความสำเร็จ (CSF)	ตัวชี้วัด	บัญชีสถิติทางการ	การจัดจำแนก	ระดับการนำเสนอผล	สถานะข้อมูล	หน่วยงาน	การจัดส่งข้อมูลให้ส่วนราชการส่วนกลาง	หมายเหตุ
การพัฒนาระบบการตลาด	การเพิ่มช่องทางการตลาดและธุรกิจทั้งในและต่างประเทศให้กับสินค้าและบริการเกษตร	ความสำเร็จของการสร้างเครือข่ายและช่องทางการจำหน่าย	32.สมาชิกกลุ่มไม้ผลทองผาภูมิที่มีการจำหน่ายทุเรียนหน้าสวน		อำเภอ	พร้อมเผยแพร่	สำนักงานเกษตรจังหวัด	-	องค์กรเกษตรกร
การพัฒนาระบบการตลาด	การเพิ่มช่องทางการตลาดและธุรกิจทั้งในและต่างประเทศให้กับสินค้าและบริการเกษตร	ความสำเร็จของการสร้างเครือข่ายและช่องทางการจำหน่าย	33.สมาชิกกลุ่มไม้ผลทองผาภูมิที่มีการจำหน่ายทุเรียนออนไลน์		อำเภอ	พร้อมเผยแพร่	สำนักงานเกษตรจังหวัด	-	องค์กรเกษตรกร
การพัฒนาระบบการตลาด	การเพิ่มช่องทางการตลาดและธุรกิจทั้งในและต่างประเทศให้กับสินค้าและบริการเกษตร	ความสำเร็จของการสร้างเครือข่ายและช่องทางการจำหน่าย	34.ราคาผลผลิตเฉลี่ย (บาทต่อกิโลกรัม)			พร้อมเผยแพร่	สำนักงานเกษตรจังหวัด	✓	
การพัฒนาระบบการตลาด	การเพิ่มช่องทางการตลาดและธุรกิจทั้งในและต่างประเทศให้กับสินค้าและบริการเกษตร	ความสำเร็จของการสร้างเครือข่ายและช่องทางการจำหน่าย	35.ปริมาณการขายทุเรียนหน้าสวน			พร้อมเผยแพร่	สำนักงานเกษตรจังหวัด	✓	

ตาราง 14 ผังสถิติทางการ “ทุเรียนกาญจนบุรี” (ต่อ)

ห่วงโซ่คุณค่า (VC)	ปัจจัยแห่งความสำเร็จ (CSF)	ตัวชี้วัด	บัญชีสถิติทางการ	การจัดจำแนก	ระดับการนำเสนอผล	สถานะข้อมูล	หน่วยงาน	การจัดส่งข้อมูลให้ส่วนราชการส่วนกลาง	หมายเหตุ
การพัฒนาระบบการตลาด	การเพิ่มช่องทาง การตลาดและธุรกิจ ทั้งในและ ต่างประเทศให้กับ สินค้าและบริการ เกษตร	ความสำเร็จของการสร้างเครือข่าย และช่องทางจำหน่าย	36.ปริมาณการขายทุเรียน ผ่านพ่อค้าท้องถิ่น			พร้อม เผยแพร่	สำนักงานเกษตร จังหวัด	✓	
การพัฒนาระบบการตลาด	ความตระหนักรู้ถึง ความสำคัญของ ความปลอดภัยของ สินค้า	การเพิ่มขึ้นของมูลค่าการจำหน่าย ผลิตภัณฑ์/สินค้าเกษตรปลอดภัย	37.มูลค่าการจำหน่ายทุเรียน			พร้อม เผยแพร่	สำนักงานเกษตร จังหวัด	✓	
การพัฒนาระบบการตลาด	ความตระหนักรู้ถึง ความสำคัญของ ความปลอดภัยของ สินค้า	การเพิ่มขึ้นของมูลค่าการจำหน่าย ผลิตภัณฑ์/สินค้าเกษตรปลอดภัย	38.มูลค่าการจำหน่ายทุเรียน ทั้งสินของกลุ่มไม้ผล ทองผาภูมิ		อำเภอ	พร้อม เผยแพร่	สำนักงานเกษตร จังหวัด	✓	องค์กร เกษตรกร
การพัฒนาระบบการตลาด	การประชาสัมพันธ์	จำนวนครั้งของการจัดแสดงสินค้า เพื่อการจำหน่ายทุเรียน	39.การจัดแสดงสินค้าเพื่อการ จำหน่ายทุเรียน			พร้อม เผยแพร่	- สำนักงาน พาณิชยจังหวัด - สำนักงาน พัฒนาชุมชน จังหวัด - สำนักงาน เกษตรจังหวัด	✓	สนง. เกษตร จังหวัด

### 3.4 ประเด็นการพัฒหน้าที่ 4 : การพัฒนาการท่องเที่ยวอัตลักษณ์คุณค่าสูงและเติบโตอย่างยั่งยืน

**วัตถุประสงค์** รายได้จากการท่องเที่ยวเพิ่มสูงขึ้น แหล่งท่องเที่ยวและโครงสร้างพื้นฐานได้มาตรฐานการท่องเที่ยวสากล บุคลากรด้านท่องเที่ยวทั้งระดับบริหาร ปฏิบัติการ และชุมชนมีศักยภาพสูงขึ้น

**ตัวชี้วัด** รายได้จากการท่องเที่ยวของจังหวัดเพิ่มขึ้น

ในการขับเคลื่อนประเด็นการพัฒหน้าที่ 4 : การพัฒนาการท่องเที่ยวอัตลักษณ์คุณค่าสูงและเติบโตอย่างยั่งยืน ซึ่งจากการวิเคราะห์สถานการณ์ด้านการท่องเที่ยวของจังหวัด พบว่า รายได้จากการท่องเที่ยวในปี 2562 คือ 27,883.92 ล้านบาท คิดเป็นร้อยละ 25.75 ของ GPP ซึ่งรายได้นี้จะกระจายให้กับสาขาเศรษฐกิจต่าง ๆ โดยเฉพาะอย่างยิ่งภาคบริการ เช่น โรงแรมและร้านอาหาร ซึ่งในปีเดียวกันนั้น มี GPP เท่ากับ 3,648 ล้านบาท ภาคขนส่งและสถานที่เก็บสินค้า ซึ่งมี GPP ในปี 2562 เท่ากับ 3,326 ล้านบาท เป็นต้น และหากย้อนกลับไปดูการเติบโตของสาขาเศรษฐกิจต่าง ๆ ที่เชื่อมโยงกับการท่องเที่ยวก็สอดคล้องกับข้อมูลการเติบโตของการท่องเที่ยว เช่น โรงแรมและร้านอาหาร เติบโตเฉลี่ย 4 ปี ร้อยละ 13.96 ศิลปะ ความบันเทิง และนันทนาการ เติบโตเฉลี่ย 4 ปี ร้อยละ 20.51 เป็นต้น ดังนั้น จึงต้องดำเนินการจัดทำห่วงโซ่คุณค่า (Value Chain) ที่สอดคล้องกับแผนพัฒนาจังหวัดกาญจนบุรี เรื่อง “การท่องเที่ยวของจังหวัดกาญจนบุรี” และ “การท่องเที่ยวเชิงอนุรักษ์ทางธรรมชาติ” และคัดเลือกปัจจัยสู่ความสำเร็จ (Critical Success Factor) เพื่อจัดทำผังสถิติทางการที่ประกอบด้วยรายการข้อมูลสถิติทางการที่สามารถนำไปใช้ในการติดตามและประเมินผลในเรื่องดังกล่าวได้ ซึ่งมีรายละเอียดดังนี้

#### 3.4.1 ห่วงโซ่คุณค่า (Value Chain) ที่สอดคล้องกับแผนพัฒนาจังหวัด

แนวทางการจัดทำห่วงโซ่คุณค่าที่สอดคล้องกับแผนพัฒนาจังหวัดกาญจนบุรี “ประเด็นการพัฒนาที่ 4 การพัฒนาการท่องเที่ยวอัตลักษณ์คุณค่าสูงและเติบโตอย่างยั่งยืน” โดยแบ่งออกเป็น 2 ห่วงโซ่คุณค่าตามประเด็นของตัวชี้วัด ดังนี้

##### 1) ห่วงโซ่คุณค่าประเด็นการท่องเที่ยวของจังหวัดกาญจนบุรี

เริ่มจากการศึกษาห่วงโซ่คุณค่าของประเทศไทย 140 เป้าหมายแผนแม่บทย่อย ภายใต้แผนแม่บทภายใต้ยุทธศาสตร์ชาติ (23 ด้าน) ประเด็น 5 การท่องเที่ยว

- แผนแม่บทย่อย 05.1 การท่องเที่ยวเชิงสร้างสรรค์และวัฒนธรรม เป้าหมาย 050101 รายได้จากการท่องเที่ยวเชิงสร้างสรรค์และวัฒนธรรมเพิ่มขึ้น เป้าหมาย 050102 เมืองและชุมชนที่มีศักยภาพด้านการท่องเที่ยวสร้างสรรค์และวัฒนธรรมเพิ่มขึ้น เป้าหมาย 050103 สินค้าท่องเที่ยวเชิงสร้างสรรค์และวัฒนธรรมได้รับการขึ้นทะเบียนทรัพย์สินทางปัญญาเพิ่มขึ้น
- แผนแม่บทย่อย 05.2 การท่องเที่ยวเชิงธุรกิจ เป้าหมาย 050201 รายได้จากการท่องเที่ยวเชิงธุรกิจเพิ่มขึ้น
- แผนแม่บทย่อย 05.3 การท่องเที่ยวเชิงสุขภาพ ความงาม และแพทย์แผนไทย เป้าหมาย 050301 รายได้จากการท่องเที่ยวเชิงสุขภาพ ความงาม และแพทย์แผนไทยเพิ่มขึ้น เป้าหมาย 050303 สถานประกอบการด้านการท่องเที่ยวเชิงสุขภาพและบริการทางการแพทย์ได้รับมาตรฐานเพิ่มขึ้น

- แผนแม่บทย่อย 05.5 การท่องเที่ยวเชื่อมโยงภูมิภาค เป้าหมาย 050501 ประเทศไทยเป็นจุดเชื่อมต่อการเดินทางของนักท่องเที่ยวในภูมิภาคอาเซียน
- แผนแม่บทย่อย 05.6 การพัฒนาระบบนิเวศการท่องเที่ยว เป้าหมาย 050601 นักท่องเที่ยวมีความปลอดภัยในชีวิตและทรัพย์สินมากขึ้น เป้าหมาย 050602 โครงสร้างพื้นฐานเพื่อสนับสนุนการท่องเที่ยวมีคุณภาพและมาตรฐานดีขึ้น เป้าหมาย 050603 การท่องเที่ยวอย่างมีความรับผิดชอบต่อสังคมและสิ่งแวดล้อมดีขึ้น

จากนั้นดำเนินการจัดทำห่วงโซ่คุณค่า (Value Chain) การท่องเที่ยว ดังภาพ 19 และห่วงโซ่คุณค่า (Value Chain) ที่สอดคล้องกับแผนพัฒนาจังหวัดกาญจนบุรี เรื่อง “การท่องเที่ยวของจังหวัดกาญจนบุรี” ได้ดังภาพ 20

## 2) ห่วงโซ่คุณค่าประเด็นการท่องเที่ยวเชิงอนุรักษ์ทางธรรมชาติ

เริ่มจากการศึกษาห่วงโซ่คุณค่าของประเทศไทย 140 เป้าหมายแผนแม่บทย่อย ภายใต้แผนแม่บทภายใต้ยุทธศาสตร์ชาติ (23 ด้าน) ประเด็น 5 การท่องเที่ยว แผนแม่บทย่อย 05.6 การพัฒนาระบบนิเวศการท่องเที่ยว เป้าหมาย 050601 นักท่องเที่ยวมีความปลอดภัยในชีวิตและทรัพย์สินมากขึ้น เป้าหมาย 050602 โครงสร้างพื้นฐานเพื่อสนับสนุนการท่องเที่ยวมีคุณภาพและมาตรฐานดีขึ้น เป้าหมาย 050603 การท่องเที่ยวอย่างมีความรับผิดชอบต่อสังคมและสิ่งแวดล้อมดีขึ้น

## ห่วงโซ่คุณค่า (Value Chain) “การท่องเที่ยว”



ภาพ 19 ห่วงโซ่คุณค่า (Value Chain) “การท่องเที่ยว”

## ห่วงโซ่คุณค่า (Value Chain) การท่องเที่ยวของจังหวัดกาญจนบุรี



ภาพ 20 ห่วงโซ่คุณค่า (Value Chain) “การท่องเที่ยวของจังหวัดกาญจนบุรี”

### 3.4.2 ผังสถิติทางการ

#### 1) การจัดทำผังสถิติทางการประเด็นการพัฒนาที่ 4 “การท่องเที่ยวของจังหวัดกาญจนบุรี”

หลังจากที่ได้มีการศึกษาแนวทางการพัฒนาจังหวัด (ประเด็นการพัฒนาที่ 4) ที่สอดคล้องกับห่วงโซ่คุณค่า (Value Chain) และสอดคล้องกับแผนพัฒนาจังหวัดกาญจนบุรีแล้ว จะต้องมีการคัดเลือกปัจจัยสู่ความสำเร็จ (Critical Success Factor) ที่มีความสำคัญในการบริหารงานในจังหวัด จากนั้นจัดทำผังสถิติทางการ “การท่องเที่ยวของจังหวัดกาญจนบุรี” โดยศึกษายุทธศาสตร์ กลยุทธ์ แนวทางการพัฒนาตลอดจนตัวชี้วัดภายใต้แผนระดับ 3 เช่น แผนพัฒนาการท่องเที่ยวแห่งชาติ เป็นต้น ที่สอดคล้องกับปัจจัยสู่ความสำเร็จ (Critical Success Factor) พร้อมทั้งกำหนดรายการข้อมูลสถิติที่สำคัญ และจำเป็นจึงสามารถสรุปผังสถิติทางการ “การท่องเที่ยวของจังหวัดกาญจนบุรี” ดังตาราง 15

ตาราง 15 ผังสถิติทางการ “การท่องเที่ยวของจังหวัดกาญจนบุรี”

ห่วงโซ่คุณค่า (VC)	ปัจจัยแห่งความสำเร็จ (CSF)	ตัวชี้วัด	บัญชีสถิติทางการ	การจัดจำแนก	ระดับการนำเสนอผล	สถานะข้อมูล	หน่วยงาน	การจัดส่งข้อมูลให้ส่วนราชการส่วนกลาง	หมายเหตุ
โครงสร้างพื้นฐานเชื่อมโยงการเดินทางท่องเที่ยว	การพัฒนา ทำนุบำรุงรักษาให้ปลอดภัยได้มาตรฐาน และใช้การได้สม่ำเสมอ	ระดับความสำเร็จของการพัฒนาโครงสร้างพื้นฐาน โดยเฉพาะเส้นทางถนนภายในและระหว่างจังหวัดรวมทั้งป้ายบอกทาง	1. งบประมาณสนับสนุนการพัฒนาแหล่งท่องเที่ยวจังหวัด			พร้อมเผยแพร่	สำนักงานจังหวัด	✓	สำนักงานจังหวัด
โครงสร้างพื้นฐานเชื่อมโยงการเดินทางท่องเที่ยว	การพัฒนา ทำนุบำรุงรักษาให้ปลอดภัยได้มาตรฐาน และใช้การได้สม่ำเสมอ	จำนวนแหล่งท่องเที่ยวที่ได้รับการปรับปรุงหรือฟื้นฟูจำนวนตามประเภทหรือหมวดหมู่สถานที่ท่องเที่ยว	2. แหล่งท่องเที่ยวที่ได้รับการปรับปรุงหรือฟื้นฟูจำนวนตามประเภทหรือหมวดหมู่สถานที่ท่องเที่ยว		จังหวัด	พร้อมเผยแพร่	สำนักงานการท่องเที่ยวและกีฬาจังหวัด	✓	
โครงสร้างพื้นฐานเชื่อมโยงการเดินทางท่องเที่ยว	การพัฒนา ทำนุบำรุงรักษาให้ปลอดภัยได้มาตรฐาน และใช้การได้สม่ำเสมอ	ร้อยละของแหล่งท่องเที่ยวได้รับการอนุรักษ์/ฟื้นฟู/ปรับปรุง/บูรณะ/พัฒนาแหล่งท่องเที่ยว	3 แหล่งท่องเที่ยวได้รับการอนุรักษ์/ฟื้นฟู/ปรับปรุง/บูรณะ/พัฒนาแหล่งท่องเที่ยว	ประเภทการท่องเที่ยว	จังหวัด	พร้อมเผยแพร่	สำนักงานการท่องเที่ยวและกีฬาจังหวัด	✓	
โครงสร้างพื้นฐานเชื่อมโยงการเดินทางท่องเที่ยว	การเข้าถึงแหล่งท่องเที่ยว	ร้อยละของการปรับปรุงโครงสร้างและบริการพื้นฐานที่ได้ดำเนินการเมื่อเทียบกับเป้าหมาย	4 การปรับปรุงเส้นทางเข้าสู่แหล่งท่องเที่ยว		จังหวัด	พร้อมเผยแพร่	แขวงทางหลวงจังหวัด	✓	เฉพาะในความคิดชอบ

ตาราง 15 ผังสถิติทางการ “การท่องเที่ยวของจังหวัดกาญจนบุรี” (ต่อ)

ห่วงโซ่คุณค่า (VC)	ปัจจัยแห่งความสำเร็จ (CSF)	ตัวชี้วัด	บัญชีสถิติทางการ	การจัดจำแนก	ระดับการนำเสนอผล	สถานะข้อมูล	หน่วยงาน	การจัดส่งข้อมูลให้ส่วนราชการส่วนกลาง	หมายเหตุ
โครงสร้างพื้นฐานเชื่อมโยงการเดินทางท่องเที่ยว	การเข้าถึงแหล่งท่องเที่ยว	ร้อยละของการปรับปรุงโครงสร้างและบริการพื้นฐานที่ได้ดำเนินการเมื่อเทียบกับเป้าหมาย	5. การปรับปรุงเส้นทางเข้าสู่แหล่งท่องเที่ยว		จังหวัด	พร้อมเผยแพร่	แขวงทางหลวงชนบท	✓	เฉพาะใน ความรับผิดชอบ
โครงสร้างพื้นฐานเชื่อมโยงการเดินทางท่องเที่ยว	การเข้าถึงแหล่งท่องเที่ยว	ร้อยละของการปรับปรุงโครงสร้างและบริการพื้นฐานที่ได้ดำเนินการเมื่อเทียบกับเป้าหมาย	6. การปรับปรุงป้ายบอกทางไปสู่แหล่งท่องเที่ยว			พร้อมเผยแพร่	แขวงทางหลวงชนบท	✓	แขวงทางหลวงจังหวัดเฉพาะใน ความรับผิดชอบ
โครงสร้างพื้นฐานเชื่อมโยงการเดินทางท่องเที่ยว	การเข้าถึงแหล่งท่องเที่ยว	ร้อยละของการปรับปรุงโครงสร้างและบริการพื้นฐานที่ได้ดำเนินการเมื่อเทียบกับเป้าหมาย	7. การปรับปรุงป้ายบอกทางไปสู่แหล่งท่องเที่ยว			พร้อมเผยแพร่	แขวงทางหลวงจังหวัด	✓	แขวงทางหลวงชนบทเฉพาะใน ความรับผิดชอบ
โครงสร้างพื้นฐานเชื่อมโยงการเดินทางท่องเที่ยว	การเข้าถึงแหล่งท่องเที่ยว	ร้อยละของการปรับปรุงโครงสร้างและบริการพื้นฐานที่ได้ดำเนินการเมื่อเทียบกับเป้าหมาย	8. จุดรถรับ – ส่ง/ จุดพักรถของนักท่องเที่ยว		จังหวัด	พร้อมเผยแพร่	แขวงทางหลวงจังหวัด	✓	เฉพาะใน ความรับผิดชอบ
โครงสร้างพื้นฐานเชื่อมโยงการเดินทางท่องเที่ยว	การเข้าถึงแหล่งท่องเที่ยว	ร้อยละของการปรับปรุงโครงสร้างและบริการพื้นฐานที่ได้ดำเนินการเมื่อเทียบกับเป้าหมาย	9. จุดรถรับ – ส่ง/ จุดพักรถของนักท่องเที่ยว		จังหวัด	พร้อมเผยแพร่	แขวงทางหลวงชนบท	✓	เฉพาะใน ความรับผิดชอบ
โครงสร้างพื้นฐานเชื่อมโยงการเดินทางท่องเที่ยว	การเข้าถึงแหล่งท่องเที่ยว	ร้อยละของการปรับปรุงโครงสร้างและบริการพื้นฐานที่ได้ดำเนินการเมื่อเทียบกับเป้าหมาย	10. ระบบโครงสร้างพื้นฐานตามสถานที่ท่องเที่ยวที่ชำรุด		จังหวัด	พร้อมเผยแพร่	แขวงทางหลวงจังหวัด	✓	

ตาราง 15 ผังสถิติทางการ “การท่องเที่ยวของจังหวัดกาญจนบุรี” (ต่อ)

ห่วงโซ่คุณค่า (VC)	ปัจจัยแห่งความสำเร็จ (CSF)	ตัวชี้วัด	บัญชีสถิติทางการ	การจัดจำแนก	ระดับการนำเสนอผล	สถานะข้อมูล	หน่วยงาน	การจัดส่งข้อมูลให้ส่วนราชการส่วนกลาง	หมายเหตุ
โครงสร้างพื้นฐานเชื่อมโยงการเดินทางท่องเที่ยว	การเข้าถึงแหล่งท่องเที่ยว	ร้อยละของการปรับปรุงโครงสร้างและบริการพื้นฐานที่ได้ดำเนินการเมื่อเทียบกับเป้าหมาย	11 ระบบโครงสร้างพื้นฐานตามสถานที่ท่องเที่ยวที่ชำรุด		จังหวัด	พร้อมเผยแพร่	แขวงทางหลวงชนบท	✓	
โครงสร้างพื้นฐานเชื่อมโยงการเดินทางท่องเที่ยว	บริการสาธารณะและสาธารณูปโภคในแหล่งท่องเที่ยว	จำนวนแหล่งท่องเที่ยวที่มีการติดตั้งอินเทอร์เน็ต	12 แหล่งท่องเที่ยวที่มีการติดตั้งอินเทอร์เน็ตเพื่อบริการนักท่องเที่ยว		จังหวัด	พร้อมเผยแพร่	บจก. โทรคมนาคมแห่งชาติ	✓	ขึ้นอยู่กับงบประมาณ
โครงสร้างพื้นฐานเชื่อมโยงการเดินทางท่องเที่ยว	ความสะอาดและความพร้อมของสิ่งอำนวยความสะดวกในแหล่งท่องเที่ยว	จำนวนข้อร้องเรียนปัญหามลภาวะจากการท่องเที่ยวในพื้นที่	13 จุดและสถานที่ร้องเรียนในจังหวัดแยกตามพื้นที่		จังหวัด	พร้อมเผยแพร่	สถานีตำรวจท่องเที่ยว 1 กองกำกับการ 1 กองบังคับการท่องเที่ยว 3	✓	
โครงสร้างพื้นฐานเชื่อมโยงการเดินทางท่องเที่ยว	ความสะอาดและความพร้อมของสิ่งอำนวยความสะดวกในแหล่งท่องเที่ยว	ร้อยละของแหล่งท่องเที่ยวที่มีสิ่งอำนวยความสะดวก เช่น ห้องน้ำและน้ำดื่มสาธารณะที่ได้มาตรฐาน	14 แหล่งท่องเที่ยวทั้งหมดที่เปิดให้บริการนักท่องเที่ยว/ผู้เยี่ยมชม		จังหวัด	พร้อมเผยแพร่	สำนักงานการท่องเที่ยวและกีฬาจังหวัด	✓	
การเพิ่มมูลค่าให้กับสินค้าบริการ และแหล่งท่องเที่ยว	การสร้างสรรคสินค้าผลิตภัณฑ์และบริการ	จำนวนสินค้าของฝากและของที่ระลึก	15 สินค้าของฝากและของที่ระลึก		จังหวัด	พร้อมเผยแพร่	สำนักงานพัฒนาชุมชนจังหวัด	✓	

ตาราง 15 ผังสถิติทางการ “การท่องเที่ยวของจังหวัดกาญจนบุรี” (ต่อ)

ห่วงโซ่คุณค่า (VC)	ปัจจัยแห่งความสำเร็จ (CSF)	ตัวชี้วัด	บัญชีสถิติทางการ	การจัดจำแนก	ระดับการนำเสนอผล	สถานะข้อมูล	หน่วยงาน	การจัดส่งข้อมูลให้ส่วนราชการส่วนกลาง	หมายเหตุ
การเพิ่มมูลค่าให้กับสินค้าบริการ และแหล่งท่องเที่ยว	การสร้างสรรค์สินค้าผลิตภัณฑ์และบริการ	มูลค่าสินค้าของฝากและของที่ระลึก	16 มูลค่าสินค้าของฝากและของที่ระลึก		จังหวัด	พร้อมเผยแพร่	สำนักงานพัฒนาชุมชนจังหวัด	✓	
การเพิ่มมูลค่าให้กับสินค้าบริการ และแหล่งท่องเที่ยว	การสร้างสรรค์สินค้าผลิตภัณฑ์และบริการ	จำนวนผู้ผลิต/ผู้ประกอบการ OTOP ที่ลงทะเบียน จำแนกตามอำเภอ จังหวัด	17. ผู้ผลิต/ผู้ประกอบการ OTOP ที่ลงทะเบียน		ตำบล	พร้อมเผยแพร่	สำนักงานพัฒนาชุมชนจังหวัด	✓	
การเพิ่มมูลค่าให้กับสินค้าบริการ และแหล่งท่องเที่ยว	ความร่วมมือและการพัฒนาเครือข่ายผู้มีส่วนได้ส่วนเสียในแหล่งท่องเที่ยว	จำนวนการรวมกลุ่มผู้ประกอบการท่องเที่ยว	18 รายชื่อกลุ่ม/ชมรม/สมาคม/ผู้ประกอบการด้านการท่องเที่ยว		จังหวัด	พร้อมเผยแพร่	สำนักงานการท่องเที่ยวและกีฬาจังหวัด	✓	
การเพิ่มมูลค่าให้กับสินค้าบริการ และแหล่งท่องเที่ยว	ความร่วมมือและการพัฒนาเครือข่ายผู้มีส่วนได้ส่วนเสียในแหล่งท่องเที่ยว	จำนวนการรวมกลุ่มผู้ประกอบการท่องเที่ยว	19. ชุมชนที่เข้าร่วมโครงการต่าง ๆ ด้านการท่องเที่ยว		จังหวัด	พร้อมเผยแพร่	สำนักงานการท่องเที่ยวและกีฬาจังหวัด	✓	
การเพิ่มมูลค่าให้กับสินค้าบริการ และแหล่งท่องเที่ยว	ความร่วมมือและการพัฒนาเครือข่ายผู้มีส่วนได้ส่วนเสียในแหล่งท่องเที่ยว	จำนวนการรวมกลุ่มผู้ประกอบการท่องเที่ยว	20. ทรัพยากรบุคคล ด้านการท่องเที่ยวของชุมชน		จังหวัด	พร้อมเผยแพร่	สำนักงานการท่องเที่ยวและกีฬาจังหวัด	✓	

ตาราง 15 ผังสถิติทางการ “การท่องเที่ยวของจังหวัดกาญจนบุรี” (ต่อ)

ห่วงโซ่คุณค่า (VC)	ปัจจัยแห่งความสำเร็จ (CSF)	ตัวชี้วัด	บัญชีสถิติทางการ	การจัดจำแนก	ระดับการนำเสนอผล	สถานะข้อมูล	หน่วยงาน	การจัดส่งข้อมูลให้ส่วนราชการส่วนกลาง	หมายเหตุ
การเพิ่มมูลค่าให้กับสินค้าบริการ และแหล่งท่องเที่ยว	ความร่วมมือและการพัฒนาเครือข่าย ผู้มีส่วนได้ส่วนเสียในแหล่งท่องเที่ยว	จำนวนการรวมกลุ่มผู้ประกอบการท่องเที่ยว	21 สถานที่ท่องเที่ยว ในชุมชน/จุดท่องเที่ยว ใกล้ชุมชน		จังหวัด	พร้อมเผยแพร่	สำนักงานการท่องเที่ยวและกีฬาจังหวัด	✓	
การเพิ่มมูลค่าให้กับสินค้าบริการ และแหล่งท่องเที่ยว	ความร่วมมือและการพัฒนาเครือข่าย ผู้มีส่วนได้ส่วนเสียในแหล่งท่องเที่ยว	จำนวนการรวมกลุ่มผู้ประกอบการท่องเที่ยว	22 สถานที่ท่องเที่ยว ที่อยู่ในความดูแลของชุมชน		จังหวัด	พร้อมเผยแพร่	สำนักงานการท่องเที่ยวและกีฬาจังหวัด	✓	
การเพิ่มมูลค่าให้กับสินค้าบริการ และแหล่งท่องเที่ยว	ความร่วมมือและการพัฒนาเครือข่าย ผู้มีส่วนได้ส่วนเสียในแหล่งท่องเที่ยว	จำนวนการรวมกลุ่มผู้ประกอบการท่องเที่ยว	23 คริวเรือนในชุมชนที่ได้รับประโยชน์จากการท่องเที่ยว		จังหวัด	พร้อมเผยแพร่	สำนักงานการท่องเที่ยวและกีฬาจังหวัด	✓	
การเพิ่มมูลค่าให้กับสินค้าบริการ และแหล่งท่องเที่ยว	ความร่วมมือและการพัฒนาเครือข่าย ผู้มีส่วนได้ส่วนเสียในแหล่งท่องเที่ยว	จำนวนการรวมกลุ่มผู้ประกอบการท่องเที่ยว	24 กิจกรรม/โครงการ ที่จัดขึ้นเพื่อส่งเสริมการท่องเที่ยวโดยชุมชน		จังหวัด	พร้อมเผยแพร่	สำนักงานการท่องเที่ยวและกีฬาจังหวัด	✓	
การเพิ่มมูลค่าให้กับสินค้าบริการ และแหล่งท่องเที่ยว	ความร่วมมือและการพัฒนาเครือข่าย ผู้มีส่วนได้ส่วนเสียในแหล่งท่องเที่ยว	จำนวนครั้งในการจัดกิจกรรมระหว่างภาคีเครือข่ายด้านการท่องเที่ยว (ใน/ต่างประเทศ)	25 ผู้ประกอบกิจการท่องเที่ยวและพักอาศัย ในอุทยานแห่งชาติ		จังหวัด	พร้อมเผยแพร่	สำนักงานบริหารพื้นที่อนุรักษ์ 3 (บ้านโป่ง)	✓	
การเพิ่มมูลค่าให้กับสินค้า	มาตรฐานของแหล่งท่องเที่ยว สินค้าและบริการ	ร้อยละที่เพิ่มขึ้นของรายได้จากการจำหน่ายสินค้าของฝาก/ของที่ระลึก	26. มูลค่าสินค้าของฝากและของที่ระลึก		อำเภอ	พร้อมเผยแพร่	สำนักงานพัฒนาชุมชนจังหวัด	✓	

ตาราง 15 ผังสถิติทางการ “การท่องเที่ยวของจังหวัดกาญจนบุรี” (ต่อ)

ห่วงโซ่คุณค่า (VC)	ปัจจัยแห่งความสำเร็จ (CSF)	ตัวชี้วัด	บัญชีสถิติทางการ	การจัดจำแนก	ระดับการนำเสนอผล	สถานะข้อมูล	หน่วยงาน	การจัดส่งข้อมูลให้ส่วนราชการส่วนกลาง	หมายเหตุ
บริการ และแหล่งท่องเที่ยว									
การเพิ่มมูลค่าให้กับสินค้าบริการ และแหล่งท่องเที่ยว	มาตรฐานของแหล่งท่องเที่ยว สินค้าและบริการ	ร้อยละของสินค้าของฝากและของที่ระลึกที่ได้มาตรฐาน	27. สินค้าของฝากและของที่ระลึก		อำเภอ	พร้อมเผยแพร่	สำนักงานพัฒนาชุมชนจังหวัด	✓	
การเพิ่มมูลค่าให้กับสินค้าบริการ และแหล่งท่องเที่ยว	มาตรฐานของแหล่งท่องเที่ยว สินค้าและบริการ	จำนวนธุรกิจนำเที่ยวที่ได้รับการรับรองมาตรฐาน	28. ธุรกิจนำเที่ยวที่ได้รับการรับรองมาตรฐาน			พร้อมเผยแพร่	สำนักงานการท่องเที่ยวและกีฬาจังหวัด	✓	
การเพิ่มมูลค่าให้กับสินค้าบริการ และแหล่งท่องเที่ยว	มาตรฐานของแหล่งท่องเที่ยว สินค้าและบริการ	จำนวนธุรกิจบริการที่เกี่ยวข้องเนื่องกับการท่องเที่ยว อาทิ สปา ร้านอาหาร ได้รับมาตรฐาน	29. ธุรกิจบริการที่เกี่ยวข้องเนื่องกับการท่องเที่ยว อาทิ สปา ร้านอาหาร ได้รับมาตรฐาน			พร้อมเผยแพร่	สำนักงานการท่องเที่ยวและกีฬาจังหวัด	✓	
การเพิ่มมูลค่าให้กับสินค้าบริการ และแหล่งท่องเที่ยว	ขีดความสามารถในการรองรับนักท่องเที่ยว	จำนวนสถานประกอบการธุรกิจท่องเที่ยว อาทิ โรงแรม บริษัททัวร์ ร้านอาหาร	30. ห้องพัก		จังหวัด	พร้อมเผยแพร่	สำนักงานการท่องเที่ยวและกีฬาจังหวัด	✓	
การเพิ่มมูลค่าให้กับสินค้าบริการ และแหล่งท่องเที่ยว	ขีดความสามารถในการรองรับนักท่องเที่ยว	จำนวนสถานประกอบการธุรกิจท่องเที่ยว อาทิ โรงแรม บริษัททัวร์ ร้านอาหาร	31. สถานประกอบการธุรกิจท่องเที่ยว อาทิ โรงแรม บริษัททัวร์ ร้านอาหาร		จังหวัด	พร้อมเผยแพร่	สำนักงานการท่องเที่ยวและกีฬาจังหวัด	✓	

ตาราง 15 ผังสถิติทางการ “การท่องเที่ยวของจังหวัดกาญจนบุรี” (ต่อ)

ห่วงโซ่คุณค่า (VC)	ปัจจัยแห่งความสำเร็จ (CSF)	ตัวชี้วัด	บัญชีสถิติทางการ	การจัดจำแนก	ระดับการนำเสนอผล	สถานะข้อมูล	หน่วยงาน	การจัดส่งข้อมูลให้ส่วนราชการส่วนกลาง	หมายเหตุ
การเพิ่มมูลค่าให้กับสินค้าบริการ และแหล่งท่องเที่ยว	ขีดความสามารถในการรองรับนักท่องเที่ยว	จำนวนสถานบริการที่เชื่อมโยงกับนักท่องเที่ยว	32 ห้องพักในอุทยานแห่งชาติที่สามารถรองรับนักท่องเที่ยว		จังหวัด	พร้อมเผยแพร่	สำนักงานบริหารพื้นที่อนุรักษ์ 3 (บ้านโป่ง)	✓	
การเพิ่มมูลค่าให้กับสินค้าบริการ และแหล่งท่องเที่ยว	ขีดความสามารถในการรองรับนักท่องเที่ยว	จำนวนสถานบริการที่เชื่อมโยงกับนักท่องเที่ยว	33 ร้านอาหารในจังหวัด		จังหวัด	พร้อมเผยแพร่	สำนักงานการท่องเที่ยวและกีฬาจังหวัด	✓	
การเพิ่มมูลค่าให้กับสินค้าบริการ และแหล่งท่องเที่ยว	มาตรฐานและความเป็นมืออาชีพของบุคลากรและผู้ประกอบการที่เกี่ยวข้อง	จำนวนมัคคุเทศก์/ผู้นำเที่ยวในจังหวัดที่ได้มาตรฐาน	34 มัคคุเทศก์/ผู้นำเที่ยว		จังหวัด	พร้อมเผยแพร่	สำนักงานการท่องเที่ยวและกีฬาจังหวัด	✓	
การเพิ่มมูลค่าให้กับสินค้าบริการ และแหล่งท่องเที่ยว	มาตรฐานและความเป็นมืออาชีพของบุคลากรและผู้ประกอบการที่เกี่ยวข้อง	จำนวนสถานศึกษาในจังหวัดที่มีหลักสูตรอบรมมัคคุเทศก์และบุคลากรทางการท่องเที่ยว	35 บุคลากรด้านการท่องเที่ยวในระดับปฏิบัติการที่ได้รับการพัฒนาทักษะด้านการให้บริการด้านการท่องเที่ยว		จังหวัด	พร้อมเผยแพร่	สำนักงานการท่องเที่ยวและกีฬาจังหวัด	✓	
การเพิ่มมูลค่าให้กับสินค้าบริการ และแหล่งท่องเที่ยว	มาตรฐานและความเป็นมืออาชีพของบุคลากรและ	การพัฒนาศักยภาพทรัพยากรมนุษย์ด้านการท่องเที่ยว	36 ผู้ผ่านการอบรมหลักสูตรที่เกี่ยวข้องกับการท่องเที่ยวในจังหวัด		จังหวัด	พร้อมเผยแพร่	สำนักงานการท่องเที่ยวและกีฬาจังหวัด	✓	

ตาราง 15 ผังสถิติทางการ “การท่องเที่ยวของจังหวัดกาญจนบุรี” (ต่อ)

ห่วงโซ่คุณค่า (VC)	ปัจจัยแห่งความสำเร็จ (CSF)	ตัวชี้วัด	บัญชีสถิติทางการ	การจัดจำแนก	ระดับการนำเสนอผล	สถานะข้อมูล	หน่วยงาน	การจัดส่งข้อมูลให้ส่วนราชการส่วนกลาง	หมายเหตุ
	ผู้ประกอบการที่เกี่ยวข้อง								
การเพิ่มมูลค่าให้กับสินค้าบริการ และแหล่งท่องเที่ยว	กิจกรรมการท่องเที่ยวที่สร้างสรรค์	จำนวนกิจกรรมการท่องเที่ยวรูปแบบใหม่	37. ชุมชนท่องเที่ยว OTOP นวัตวิถี		จังหวัด	พร้อมเผยแพร่	สำนักงานพัฒนาชุมชนจังหวัดกาญจนบุรี	✓	
การเพิ่มมูลค่าให้กับสินค้าบริการ และแหล่งท่องเที่ยว	กิจกรรมการท่องเที่ยวที่สร้างสรรค์	จำนวนกิจกรรมการท่องเที่ยวรูปแบบใหม่	38. สมาชิกชมรมกีฬากระดานยี่นพาย Sub Board		จังหวัด	พร้อมเผยแพร่	สำนักงานการท่องเที่ยวแห่งประเทศไทย สำนักงานกาญจนบุรี	✓	
การตลาดและประชาสัมพันธ์	กลุ่มตลาดเป้าหมายที่สำคัญในทุกระดับ	การทำการตลาดกลุ่มนักท่องเที่ยวคุณภาพ	39. รายงานการวิเคราะห์สถานการณ์การท่องเที่ยวเพื่อกำหนดกลุ่มเป้าหมายนักท่องเที่ยวคุณภาพ		จังหวัด	พร้อมเผยแพร่	กระทรวงการท่องเที่ยวและกีฬา	✓	
การตลาดและประชาสัมพันธ์	กลุ่มตลาดเป้าหมายที่สำคัญในทุกระดับ	การทำการตลาดกลุ่มนักท่องเที่ยวคุณภาพ	40. ช่องทางการประชาสัมพันธ์สร้างภาพลักษณ์การท่องเที่ยว		จังหวัด	พร้อมเผยแพร่	สำนักงานประชาสัมพันธ์จังหวัดกาญจนบุรี	✓	

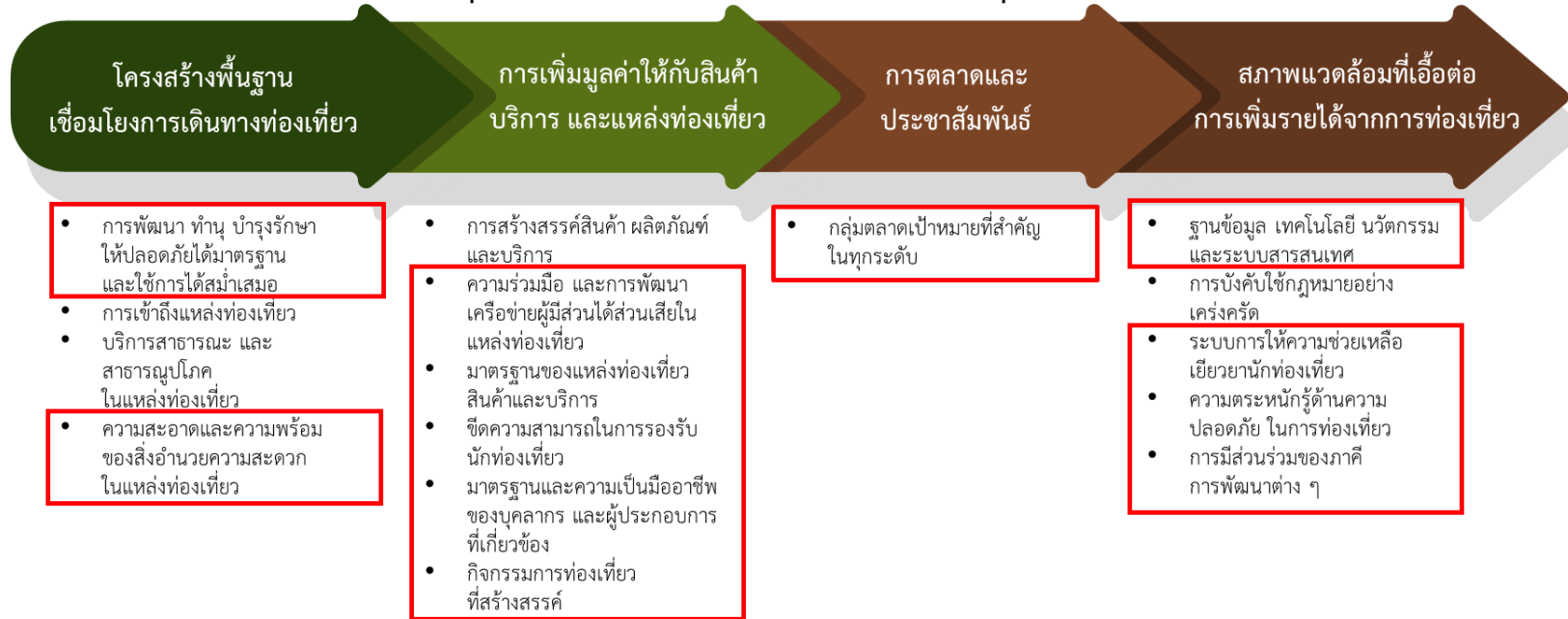
ตาราง 15 ผังสถิติทางการ “การท่องเที่ยวของจังหวัดกาญจนบุรี” (ต่อ)

ห่วงโซ่คุณค่า (VC)	ปัจจัยแห่งความสำเร็จ (CSF)	ตัวชี้วัด	บัญชีสถิติทางการ	การจัดจำแนก	ระดับการนำเสนอผล	สถานะข้อมูล	หน่วยงาน	การจัดส่งข้อมูลให้ส่วนราชการส่วนกลาง	หมายเหตุ
สภาพแวดล้อมที่เอื้อต่อการเพิ่มรายได้จากการท่องเที่ยว	ฐานข้อมูล เทคโนโลยี นวัตกรรม และระบบสารสนเทศ	ระบบสารสนเทศ/สื่อที่นำมาใช้ในการให้บริการเพื่อส่งเสริม การท่องเที่ยว	41. ผู้เข้าชม website ด้านการท่องเที่ยวของจังหวัด		จังหวัด	พร้อมเผยแพร่	สำนักงานการท่องเที่ยวและกีฬาจังหวัด	✓	
สภาพแวดล้อมที่เอื้อต่อการเพิ่มรายได้จากการท่องเที่ยว	การบังคับใช้กฎหมายอย่างเคร่งครัด	แหล่งท่องเที่ยวมีการบังคับใช้กฎหมายเพิ่มขึ้น	42. แหล่งท่องเที่ยวมีการควบคุมการใช้เสียงตามค่ามาตรฐาน		จังหวัด	พร้อมเผยแพร่	สำนักงานบริหารพื้นที่อนุรักษ์ 3 (บ้านโป่ง)	✓	
สภาพแวดล้อมที่เอื้อต่อการเพิ่มรายได้จากการท่องเที่ยว	การบังคับใช้กฎหมายอย่างเคร่งครัด	แหล่งท่องเที่ยวมีการบังคับใช้กฎหมายเพิ่มขึ้น	43. แหล่งท่องเที่ยวมีการควบคุมคุณภาพน้ำตามค่ามาตรฐาน		จังหวัด	พร้อมเผยแพร่	สำนักงานบริหารพื้นที่อนุรักษ์ 3 (บ้านโป่ง)	✓	
สภาพแวดล้อมที่เอื้อต่อการเพิ่มรายได้จากการท่องเที่ยว	ความตระหนักรู้ด้านความปลอดภัยในการท่องเที่ยว	ร้อยละของมาตรการรักษาความปลอดภัยของนักท่องเที่ยว	44. คดีของนักท่องเที่ยวในแต่ละปี		อำเภอ	พร้อมเผยแพร่	ตำรวจภูธรจังหวัด	✓	
สภาพแวดล้อมที่เอื้อต่อการเพิ่มรายได้จากการท่องเที่ยว	ความตระหนักรู้ด้านความปลอดภัยในการท่องเที่ยว	ร้อยละของมาตรการรักษาความปลอดภัยของนักท่องเที่ยว	45. อุบัติเหตุที่เกิดขึ้นกับนักท่องเที่ยว		อำเภอ	พร้อมเผยแพร่	ตำรวจท่องเที่ยว	✓	
สภาพแวดล้อมที่เอื้อต่อการเพิ่มรายได้จากการท่องเที่ยว	ความตระหนักรู้ด้านความปลอดภัยในการท่องเที่ยว	ร้อยละของมาตรการรักษาความปลอดภัยของนักท่องเที่ยว	46. จุดตรวจเส้นทางสำคัญในช่วงเทศกาลท่องเที่ยว		อำเภอ	พร้อมเผยแพร่	สำนักงานป้องกันและบรรเทา	✓	

ตาราง 15 ผังสถิติทางการ “การท่องเที่ยวของจังหวัดกาญจนบุรี” (ต่อ)

ห่วงโซ่คุณค่า (VC)	ปัจจัยแห่งความสำเร็จ (CSF)	ตัวชี้วัด	บัญชีสถิติทางการ	การจัดจำแนก	ระดับการนำเสนอผล	สถานะข้อมูล	หน่วยงาน	การจัดส่งข้อมูลให้ส่วนราชการส่วนกลาง	หมายเหตุ
							สาธารณสุขจังหวัด		
สภาพแวดล้อมที่เอื้อต่อการเพิ่มรายได้จากการท่องเที่ยว	ความตระหนักรู้ด้านความปลอดภัยในการท่องเที่ยว	ร้อยละของมาตรการรักษาความปลอดภัยของนักท่องเที่ยว	47. ป้ายแจ้งเตือนภัยที่อาจเกิดกับนักท่องเที่ยว		- ต่ำ - อ่าง	พร้อมเผยแพร่	แขวงทางหลวงชนบทกาญจนบุรี	✓	
สภาพแวดล้อมที่เอื้อต่อการเพิ่มรายได้จากการท่องเที่ยว	ความตระหนักรู้ด้านความปลอดภัยในการท่องเที่ยว	ร้อยละของมาตรการรักษาความปลอดภัยของนักท่องเที่ยว	48 ป้ายแจ้งเตือนภัยที่อาจเกิดกับนักท่องเที่ยว		- ต่ำ - อ่าง	พร้อมเผยแพร่	แขวงทางหลวงกาญจนบุรี	✓	

## ห่วงโซ่คุณค่า (Value Chain) การท่องเที่ยวเชิงอนุรักษ์ทางธรรมชาติ



ภาพ 21 ห่วงโซ่คุณค่า (Value Chain) “การท่องเที่ยวเชิงอนุรักษ์ทางธรรมชาติ

## 2) การจัดทำผังสถิติทางการประเต็นการพัฒนาที่ 4 “การท่องเทียวเชิงอนุรักษ์ทางธรรมชาติ”

หลังจากที่ได้มีการศึกษาแนวทางการพัฒนาจังหวัด (ประเต็นการพัฒนาที่ 4) ที่สอดคล้องกับห่วงโซ่คุณค่า (Value Chain) และสอดคล้องกับแผนพัฒนาจังหวัดกาญจนบุรีแล้ว จะต้องมีการคัดเลือกปัจจัยสู่ความสำเร็จ (Critical Success Factor) ที่มีความสำคัญในการบริหารงานในจังหวัด จากนั้นจัดทำผังสถิติทางการ “การท่องเทียวเชิงอนุรักษ์ทางธรรมชาติ” โดยศึกษายุทธศาสตร์ กลยุทธ์ แนวทางการพัฒนา ตลอดจนตัวชี้วัดภายใต้แผนระดับ 3 เช่น แผนพัฒนาการท่องเที่ยวแห่งชาติ เป็นต้น ที่สอดคล้องกับปัจจัยสู่ความสำเร็จ (Critical Success Factor) พร้อมทั้งกำหนดรายการข้อมูลสถิติที่สำคัญ และจำเป็น จึงสามารถสรุปผังสถิติทางการ “การท่องเทียวของจังหวัดกาญจนบุรี” ดังตาราง 16

ตาราง 16 ผังสถิติทางการ “การท่องเที่ยวเชิงอนุรักษ์ทางธรรมชาติ”

ห่วงโซ่คุณค่า (VC)	ปัจจัยแห่งความสำเร็จ (CSF)	ตัวชี้วัด	บัญชีสถิติทางการ	การจัดจำแนก	ระดับการนำเสนอผล	สถานะข้อมูล	หน่วยงาน	การจัดส่งข้อมูลให้ส่วนราชการส่วนกลาง	หมายเหตุ
โครงสร้างพื้นฐานเชื่อมโยงการเดินทางท่องเที่ยว	การพัฒนา ทำนุบำรุงรักษาให้ปลอดภัย ได้มาตรฐาน และใช้การได้สม่ำเสมอ	ร้อยละของแหล่งท่องเที่ยวได้รับการอนุรักษ์/ฟื้นฟู/ปรับปรุง/บูรณะ/พัฒนาแหล่งท่องเที่ยว	1. รายการแหล่งท่องเที่ยว	ประเภทการท่องเที่ยว	จังหวัด	พร้อมเผยแพร่	สำนักงานการท่องเที่ยวและกีฬาจังหวัด	✓	
โครงสร้างพื้นฐานเชื่อมโยงการเดินทางท่องเที่ยว	ความสะอาด และความพร้อมของสิ่งอำนวยความสะดวกในแหล่งท่องเที่ยว	จำนวนแหล่งท่องเที่ยวที่มีการจัดระบบการกำจัดขยะ	2. แหล่งท่องเที่ยวที่มีการจัดระบบการกำจัดขยะ		ตำบล	พร้อมเผยแพร่	สำนักงานท้องถิ่นจังหวัด	✓	
โครงสร้างพื้นฐานเชื่อมโยงการเดินทางท่องเที่ยว	ความสะอาด และความพร้อมของสิ่งอำนวยความสะดวกในแหล่งท่องเที่ยว	ปริมาณขยะของเสียที่เกิดจากการท่องเที่ยว	3. ปริมาณขยะของเสียที่เกิดจากการท่องเที่ยว		ตำบล	พร้อมเผยแพร่	สำนักงานท้องถิ่นจังหวัด	✓	
โครงสร้างพื้นฐานเชื่อมโยงการเดินทางท่องเที่ยว	ความสะอาด และความพร้อมของสิ่งอำนวยความสะดวกในแหล่งท่องเที่ยว	จำนวนข้อร้องเรียนปัญหามลภาวะจากการท่องเที่ยวในพื้นที่	4. ข้อร้องเรียนปัญหามลภาวะจากการท่องเที่ยวในพื้นที่		จังหวัด	พร้อมเผยแพร่	สำนักงานทรัพยากรธรรมชาติและสิ่งแวดล้อมจังหวัดกาญจนบุรี	✓	
โครงสร้างพื้นฐานเชื่อมโยงการเดินทางท่องเที่ยว	ความสะอาด และความพร้อมของสิ่งอำนวยความสะดวกในแหล่งท่องเที่ยว	ร้อยละของแหล่งท่องเที่ยวที่มีสิ่งอำนวยความสะดวก เช่น ห้องน้ำและน้ำดื่มสาธารณะที่ได้มาตรฐาน	5. แหล่งท่องเที่ยวที่มีสิ่งอำนวยความสะดวก เช่น ห้องน้ำและน้ำดื่มสาธารณะที่ได้มาตรฐาน		จังหวัด	พร้อมเผยแพร่	สำนักงานการท่องเที่ยวและกีฬาจังหวัด	✓	เฉพาะห้องน้ำ

ตาราง 16 ผังสถิติทางการ “การท่องเที่ยวเชิงอนุรักษ์ทางธรรมชาติ” (ต่อ)

ห่วงโซ่คุณค่า (VC)	ปัจจัยแห่งความสำเร็จ (CSF)	ตัวชี้วัด	บัญชีสถิติทางการ	การจัดจำแนก	ระดับการนำเสนอผล	สถานะข้อมูล	หน่วยงาน	การจัดส่งข้อมูลให้ส่วนราชการส่วนกลาง	หมายเหตุ
การเพิ่มมูลค่าให้กับสินค้าบริการ และแหล่งท่องเที่ยว	ความร่วมมือและการพัฒนาเครือข่าย ผู้มีส่วนได้ส่วนเสียในแหล่งท่องเที่ยว	จำนวนการรวมกลุ่มผู้ประกอบการท่องเที่ยว	6. โหมสเตย์เชิงอนุรักษ์ธรรมชาติที่บริหารโดยชุมชน		จังหวัด	พร้อมเผยแพร่	สำนักงานการท่องเที่ยวและกีฬาจังหวัด	✓	
การเพิ่มมูลค่าให้กับสินค้าบริการ และแหล่งท่องเที่ยว	ความร่วมมือและการพัฒนาเครือข่าย ผู้มีส่วนได้ส่วนเสียในแหล่งท่องเที่ยว	หมู่บ้านที่เข้าร่วมกิจกรรมส่งเสริมและพัฒนาการมีส่วนร่วมของชุมชนในพื้นที่ป่าอนุรักษ์ (สสอ.) เพิ่มขึ้น	7. รายชื่อหมู่บ้านที่เข้าร่วมกิจกรรมส่งเสริมและพัฒนาการมีส่วนร่วมของชุมชนในพื้นที่ป่าอนุรักษ์ (สสอ.)		จังหวัด	พร้อมเผยแพร่	สำนักงานบริหารพื้นที่อนุรักษ์ 3 (บ้านโป่ง)	✓	
การเพิ่มมูลค่าให้กับสินค้าบริการ และแหล่งท่องเที่ยว	ความร่วมมือและการพัฒนาเครือข่าย ผู้มีส่วนได้ส่วนเสียในแหล่งท่องเที่ยว	จำนวนครั้งของการจัดอบรมหรือจัดกิจกรรมสร้างจิตสำนึกรับผิดชอบต่อสิ่งแวดล้อม	8. กิจกรรมสร้างการมีส่วนร่วมของชุมชน ในการจัดการทรัพยากรธรรมชาติและสิ่งแวดล้อม (กิจกรรมด้านการอนุรักษ์ทรัพยากรธรรมชาติที่จัดขึ้นในชุมชน)		จังหวัด	พร้อมเผยแพร่	สำนักงานบริหารพื้นที่อนุรักษ์ 3 (บ้านโป่ง)	✓	
การเพิ่มมูลค่าให้กับสินค้าบริการ และแหล่งท่องเที่ยว	มาตรฐานของแหล่งท่องเที่ยว สินค้าและบริการ	จำนวนโรงแรมหรือสถานที่ท่องเที่ยวที่ได้รับการรับรองด้านมาตรฐานของการอนุรักษ์สิ่งแวดล้อม	9. โรงแรมหรือสถานที่ท่องเที่ยวที่ได้รับการรับรองด้านมาตรฐานของการอนุรักษ์สิ่งแวดล้อม (Green Hotel)		จังหวัด	พร้อมเผยแพร่	สำนักงานการท่องเที่ยวและกีฬาจังหวัด	✓	

ตาราง 16 ผังสถิติทางการ “การท่องเที่ยวเชิงอนุรักษ์ทางธรรมชาติ” (ต่อ)

ห่วงโซ่คุณค่า (VC)	ปัจจัยแห่งความสำเร็จ (CSF)	ตัวชี้วัด	บัญชีสถิติทางการ	การจัดจำแนก	ระดับการนำเสนอผล	สถานะข้อมูล	หน่วยงาน	การจัดส่งข้อมูลให้ส่วนราชการส่วนกลาง	หมายเหตุ
การเพิ่มมูลค่าให้กับสินค้าบริการ และแหล่งท่องเที่ยว	ขีดความสามารถในการรองรับนักท่องเที่ยว	จำนวนสถานประกอบการธุรกิจท่องเที่ยว อาทิ โรงแรม บริษัททัวร์ ร้านเช่ารถ	10.สถานพักแรม (รายการที่พัก)		จังหวัด	พร้อมเผยแพร่	สำนักงานการท่องเที่ยวและกีฬาจังหวัด	✓	
การเพิ่มมูลค่าให้กับสินค้าบริการ และแหล่งท่องเที่ยว	ขีดความสามารถในการรองรับนักท่องเที่ยว	จำนวนสถานบริการที่เชื่อมโยงกับนักท่องเที่ยว	11.ที่พักในอุทยานแห่งชาติ		จังหวัด	พร้อมเผยแพร่	สำนักงานบริหารพื้นที่อนุรักษ์ 3 (บ้านโป่ง)	✓	
การเพิ่มมูลค่าให้กับสินค้าบริการ และแหล่งท่องเที่ยว	ขีดความสามารถในการรองรับนักท่องเที่ยว	จำนวนสถานบริการที่เชื่อมโยงกับนักท่องเที่ยว	12.ร้านอาหารที่ได้รับการรับรองมาตรฐานของสำนักงานเกษตรและสหกรณ์		จังหวัด	พร้อมเผยแพร่	สำนักงานเกษตรและสหกรณ์จังหวัดกาญจนบุรี	✓	ใช้ฝึกปลอดภัย
การเพิ่มมูลค่าให้กับสินค้าบริการ และแหล่งท่องเที่ยว	ขีดความสามารถในการรองรับนักท่องเที่ยว	จำนวนสถานบริการที่เชื่อมโยงกับนักท่องเที่ยว	13. ร้านอาหารและแผงลอยที่ได้รับรองมาตรฐานของกระทรวงสาธารณสุข (Clean Food Good Taste)		จังหวัด	พร้อมเผยแพร่	สาธารณสุขจังหวัดกาญจนบุรี	✓	
การเพิ่มมูลค่าให้กับสินค้าบริการ และแหล่งท่องเที่ยว	ขีดความสามารถในการรองรับนักท่องเที่ยว	จำนวนสถานบริการที่เชื่อมโยงกับนักท่องเที่ยว	14. ผู้ประกอบการกิจการท่องเที่ยวและพักอาศัยในอุทยานแห่งชาติ ประเภทร้านค้า		จังหวัด	พร้อมเผยแพร่	สำนักงานบริหารพื้นที่อนุรักษ์ 3 (บ้านโป่ง)	✓	

ตาราง 16 ผังสถิติทางการ “การท่องเที่ยวเชิงอนุรักษ์ทางธรรมชาติ” (ต่อ)

ห่วงโซ่คุณค่า (VC)	ปัจจัยแห่งความสำเร็จ (CSF)	ตัวชี้วัด	บัญชีสถิติทางการ	การจัดจำแนก	ระดับการนำเสนอผล	สถานะข้อมูล	หน่วยงาน	การจัดส่งข้อมูลให้ส่วนราชการส่วนกลาง	หมายเหตุ
การเพิ่มมูลค่าให้กับสินค้าบริการ และแหล่งท่องเที่ยว	มาตรฐานและความเป็นมืออาชีพของบุคลากรและผู้ประกอบการที่เกี่ยวข้อง	จำนวนผู้สำเร็จการศึกษาหลักสูตรฝึกอบรมการท่องเที่ยวเพิ่มขึ้น	15. ผู้สำเร็จการศึกษาหลักสูตรฝึกอบรมการท่องเที่ยว		จังหวัด	พร้อมเผยแพร่	ศึกษาธิการจังหวัดกาญจนบุรี	✓	
การเพิ่มมูลค่าให้กับสินค้าบริการ และแหล่งท่องเที่ยว	มาตรฐานและความเป็นมืออาชีพของบุคลากรและผู้ประกอบการที่เกี่ยวข้อง	การมีแผนการบริหารจัดการการท่องเที่ยวที่รับผิดชอบต่อสังคมและเป็นมิตรกับสิ่งแวดล้อม	16. มีแผนการบริหารจัดการการท่องเที่ยวที่รับผิดชอบต่อสังคมและเป็นมิตรกับสิ่งแวดล้อม		จังหวัด	พร้อมเผยแพร่	สำนักงานการท่องเที่ยวและกีฬาจังหวัด	✓	
การเพิ่มมูลค่าให้กับสินค้าบริการ และแหล่งท่องเที่ยว	กิจกรรมการท่องเที่ยวที่สร้างสรรค์	จำนวนกิจกรรมการท่องเที่ยวรูปแบบใหม่	17. รายการกิจกรรมการท่องเที่ยว		จังหวัด	พร้อมเผยแพร่	สำนักงานการท่องเที่ยวและกีฬาจังหวัด	✓	
การเพิ่มมูลค่าให้กับสินค้าบริการ และแหล่งท่องเที่ยว	กิจกรรมการท่องเที่ยวที่สร้างสรรค์	จำนวนกิจกรรมการท่องเที่ยวรูปแบบใหม่	18. แพท่องเที่ยวที่ได้มาตรฐาน		จังหวัด	พร้อมเผยแพร่	สำนักงานเจ้าท่าจังหวัดกาญจนบุรี	✓	
การเพิ่มมูลค่าให้กับสินค้าบริการ และแหล่งท่องเที่ยว	กิจกรรมการท่องเที่ยวที่สร้างสรรค์	จำนวนกิจกรรมการท่องเที่ยวรูปแบบใหม่	19. ผู้ประกอบการแพท่องเที่ยว		จังหวัด	พร้อมเผยแพร่	สำนักงานเจ้าท่าจังหวัดกาญจนบุรี	-	จังหวัด

ตาราง 16 ผังสถิติทางการ “การท่องเที่ยวเชิงอนุรักษ์ทางธรรมชาติ” (ต่อ)

ห่วงโซ่คุณค่า (VC)	ปัจจัยแห่งความสำเร็จ (CSF)	ตัวชี้วัด	บัญชีสถิติทางการ	การจัดจำแนก	ระดับการนำเสนอผล	สถานะข้อมูล	หน่วยงาน	การจัดส่งข้อมูลให้ส่วนราชการส่วนกลาง	หมายเหตุ
การเพิ่มมูลค่าให้กับสินค้าบริการ และแหล่งท่องเที่ยว	กิจกรรมการท่องเที่ยวที่สร้างสรรค์	จำนวนกิจกรรมการท่องเที่ยวรูปแบบใหม่	20. แหล่งท่องเที่ยวเชิงเกษตร		จังหวัด	พร้อมเผยแพร่	สำนักงานเกษตรจังหวัด	✓	
การเพิ่มมูลค่าให้กับสินค้าบริการ และแหล่งท่องเที่ยว	กิจกรรมการท่องเที่ยวที่สร้างสรรค์	จำนวนกิจกรรมการท่องเที่ยวรูปแบบใหม่	21. ชื่อแหล่งท่องเที่ยวเชิงอนุรักษ์ทางธรรมชาติ (ชุมชนท่องเที่ยววิถีวิถี)		จังหวัด	พร้อมเผยแพร่	สำนักงานพัฒนาชุมชนจังหวัดกาญจนบุรี	✓	
การตลาดและประชาสัมพันธ์	กลุ่มตลาดเป้าหมายที่สำคัญในทุกระดับ	รายได้จากการท่องเที่ยวของจังหวัดเพิ่มขึ้น	22. ผู้เยี่ยมเยือน (นักท่องเที่ยวและนักท่องเที่ยว)	ชาวไทย/ชาวต่างประเทศ	จังหวัด	พร้อมเผยแพร่	สำนักงานการท่องเที่ยวและกีฬาจังหวัด	✓	
การตลาดและประชาสัมพันธ์	กลุ่มตลาดเป้าหมายที่สำคัญในทุกระดับ	รายได้จากการท่องเที่ยวของจังหวัดเพิ่มขึ้น	23. นักท่องเที่ยวในเขตรักษาพันธุ์สัตว์ป่า		จังหวัด	พร้อมเผยแพร่	สำนักงานบริหารพื้นที่อนุรักษ์ 3 (บ้านโป่ง)	✓	
การตลาดและประชาสัมพันธ์	กลุ่มตลาดเป้าหมายที่สำคัญในทุกระดับ	รายได้จากการท่องเที่ยวของจังหวัดเพิ่มขึ้น	24. นักท่องเที่ยวในอุทยานแห่งชาติ		จังหวัด	พร้อมเผยแพร่	สำนักงานบริหารพื้นที่อนุรักษ์ 3 (บ้านโป่ง)	✓	
การตลาดและประชาสัมพันธ์	กลุ่มตลาดเป้าหมายที่สำคัญในทุกระดับ	รายได้จากการท่องเที่ยวของจังหวัดเพิ่มขึ้น	25. ประเภทแหล่งท่องเที่ยวในอุทยานแห่งชาติ		จังหวัด	พร้อมเผยแพร่	สำนักงานบริหารพื้นที่	✓	

ตาราง 16 ผังสถิติทางการ “การท่องเที่ยวเชิงอนุรักษ์ทางธรรมชาติ” (ต่อ)

ห่วงโซ่คุณค่า (VC)	ปัจจัยแห่งความสำเร็จ (CSF)	ตัวชี้วัด	บัญชีสถิติทางการ	การจัดจำแนก	ระดับการนำเสนอผล	สถานะข้อมูล	หน่วยงาน	การจัดส่งข้อมูลให้ส่วนราชการส่วนกลาง	หมายเหตุ
							อนุรักษ์ 3 (บ้านโป่ง)		
การตลาดและประชาสัมพันธ์	กลุ่มตลาดเป้าหมายที่สำคัญในทุกระดับ	รายได้จากการท่องเที่ยวของจังหวัดเพิ่มขึ้น	26.ประเภทแหล่งท่องเที่ยวในสวนอุทยาน		จังหวัด	พร้อมเผยแพร่	สำนักงานบริหารพื้นที่อนุรักษ์ 3 (บ้านโป่ง)	✓	
การตลาดและประชาสัมพันธ์	กลุ่มตลาดเป้าหมายที่สำคัญในทุกระดับ	รายได้จากการท่องเที่ยวของจังหวัดเพิ่มขึ้น	27.รายได้จากการท่องเที่ยวของจังหวัด	ชาวไทย/ชาวต่างประเทศ	จังหวัด	พร้อมเผยแพร่	สำนักงานการท่องเที่ยวและกีฬาจังหวัด	✓	
การตลาดและประชาสัมพันธ์	กลุ่มตลาดเป้าหมายที่สำคัญในทุกระดับ	รายได้จากการท่องเที่ยวของจังหวัดเพิ่มขึ้น	28.รายได้จากการท่องเที่ยวของนักท่องเที่ยวในเขตอุทยานแห่งชาติ	ชาวไทย/ชาวต่างประเทศ	จังหวัด	พร้อมเผยแพร่	สำนักงานบริหารพื้นที่อนุรักษ์ 3 (บ้านโป่ง)	✓	
การตลาดและประชาสัมพันธ์	กลุ่มตลาดเป้าหมายที่สำคัญในทุกระดับ	รายได้จากการท่องเที่ยวของจังหวัดเพิ่มขึ้น	29.ค่าใช้จ่ายของนักท่องเที่ยว (บาทต่อคนต่อวัน)	ชาวไทย/ชาวต่างประเทศ	จังหวัด	พร้อมเผยแพร่	สำนักงานการท่องเที่ยวและกีฬาจังหวัด	✓	
การตลาดและประชาสัมพันธ์	กลุ่มตลาดเป้าหมายที่สำคัญในทุกระดับ	รายได้จากการท่องเที่ยวของจังหวัดเพิ่มขึ้น	30.ระยะเวลาในการพำนักเฉลี่ย	ชาวไทย/ชาวต่างประเทศ	จังหวัด	พร้อมเผยแพร่	สำนักงานการท่องเที่ยวและกีฬาจังหวัด	✓	
การตลาดและประชาสัมพันธ์	กลุ่มตลาดเป้าหมายที่สำคัญในทุกระดับ	รายได้จากการท่องเที่ยวของจังหวัดเพิ่มขึ้น	31.ปฏิทินการท่องเที่ยวประจำปีของจังหวัด		จังหวัด	พร้อมเผยแพร่	สำนักงานการท่องเที่ยวและกีฬาจังหวัด	✓	

ตาราง 16 ผังสถิติทางการ “การท่องเที่ยวเชิงอนุรักษ์ทางธรรมชาติ” (ต่อ)

ห่วงโซ่คุณค่า (VC)	ปัจจัยแห่งความสำเร็จ (CSF)	ตัวชี้วัด	บัญชีสถิติทางการ	การจัดจำแนก	ระดับการนำเสนอผล	สถานะข้อมูล	หน่วยงาน	การจัดส่งข้อมูลให้ส่วนราชการส่วนกลาง	หมายเหตุ
สภาพแวดล้อมที่เอื้อต่อการเพิ่มรายได้จากการท่องเที่ยว	ฐานข้อมูล เทคโนโลยี นวัตกรรม และระบบสารสนเทศ	ระบบสารสนเทศ/สื่อที่นำมาใช้ในการให้บริการเพื่อส่งเสริม การท่องเที่ยว	32. พื้นที่ป่าในเขตพื้นที่อนุรักษ์ที่ถูกไฟไหม้		จังหวัด	พร้อมเผยแพร่	สำนักงานบริหารพื้นที่อนุรักษ์ 3 (บ้านโป่ง)	✓	
สภาพแวดล้อมที่เอื้อต่อการเพิ่มรายได้จากการท่องเที่ยว	ฐานข้อมูล เทคโนโลยี นวัตกรรม และระบบสารสนเทศ	ระบบสารสนเทศ/สื่อที่นำมาใช้ในการให้บริการเพื่อส่งเสริม การท่องเที่ยว	33. เว็บไซต์หน่วยงาน ส่วนภูมิภาคในสังกัดกรมอุทยานแห่งชาติ สัตว์ป่า และพันธุ์พืช		จังหวัด	พร้อมเผยแพร่	สำนักงานบริหารพื้นที่อนุรักษ์ 3 (บ้านโป่ง)	✓	
สภาพแวดล้อมที่เอื้อต่อการเพิ่มรายได้จากการท่องเที่ยว	ระบบการให้ความช่วยเหลือเยียวยา นักท่องเที่ยว	ร้อยละของระบบการให้ความช่วยเหลือเยียวยานักท่องเที่ยว	34.จุดและช่องทางการแจ้งเหตุ		จังหวัด	พร้อมเผยแพร่	สำนักงานบริหารพื้นที่อนุรักษ์ 3 (บ้านโป่ง)	✓	
สภาพแวดล้อมที่เอื้อต่อการเพิ่มรายได้จากการท่องเที่ยว	ระบบการให้ความช่วยเหลือเยียวยา นักท่องเที่ยว	ร้อยละของระบบการให้ความช่วยเหลือเยียวยานักท่องเที่ยว	35.จุดและช่องทางการแจ้งเหตุ		จังหวัด	พร้อมเผยแพร่	ตำรวจท่องเที่ยว	✓	
สภาพแวดล้อมที่เอื้อต่อการเพิ่มรายได้จากการท่องเที่ยว	ระบบการให้ความช่วยเหลือเยียวยา นักท่องเที่ยว	ร้อยละของระบบการให้ความช่วยเหลือเยียวยานักท่องเที่ยว	36.ตำรวจท่องเที่ยวในพื้นที่		จังหวัด	พร้อมเผยแพร่	ตำรวจท่องเที่ยว	✓	
สภาพแวดล้อมที่เอื้อต่อการเพิ่ม	ความตระหนักรู้ด้านความปลอดภัยในการท่องเที่ยว	ร้อยละของมาตรการรักษาความปลอดภัยของนักท่องเที่ยว	37.อุบัติเหตุที่เกิดขึ้นกับนักท่องเที่ยว		อำเภอ	พร้อมเผยแพร่	ตำรวจภูธรจังหวัด	✓	

ตาราง 16 ผังสถิติทางการ “การท่องเที่ยวเชิงอนุรักษ์ทางธรรมชาติ” (ต่อ)

ห่วงโซ่คุณค่า (VC)	ปัจจัยแห่งความสำเร็จ (CSF)	ตัวชี้วัด	บัญชีสถิติทางการ	การจัดจำแนก	ระดับการนำเสนอผล	สถานะข้อมูล	หน่วยงาน	การจัดส่งข้อมูลให้ส่วนราชการส่วนกลาง	หมายเหตุ
รายได้จากการท่องเที่ยว									
สภาพแวดล้อมที่เอื้อต่อการเพิ่มรายได้จากการท่องเที่ยว	ความตระหนักรู้ด้านความปลอดภัยในการท่องเที่ยว	ร้อยละของมาตรการรักษาความปลอดภัยของนักท่องเที่ยว	38.กล้อง CCTV ในแหล่งท่องเที่ยว		อำเภอ	พร้อมเผยแพร่	ตำรวจภูธรจังหวัด	✓	
สภาพแวดล้อมที่เอื้อต่อการเพิ่มรายได้จากการท่องเที่ยว	ความตระหนักรู้ด้านความปลอดภัยในการท่องเที่ยว	ยกระดับขีดความสามารถจัดการความปลอดภัยสำหรับนักท่องเที่ยว	39. เจ้าหน้าที่รักษาความปลอดภัย (เฉพาะในเขตอุทยานแห่งชาติ)		จังหวัด	พร้อมเผยแพร่	สำนักงานบริหารพื้นที่อนุรักษ์ 3 (บ้านโป่ง)	✓	
สภาพแวดล้อมที่เอื้อต่อการเพิ่มรายได้จากการท่องเที่ยว	การมีส่วนร่วมของภาคีการพัฒนาต่างๆ	กิจกรรมการมีส่วนร่วมของภาคีเครือข่าย	40.การประชุมสมาชิกเพื่อส่งเสริมการท่องเที่ยวและแก้ไขปัญหาของสมาชิกสภาอุตสาหกรรมการท่องเที่ยว		จังหวัด	พร้อมเผยแพร่	สำนักงานการท่องเที่ยวและกีฬาจังหวัดกาญจนบุรี	-	จังหวัด
สภาพแวดล้อมที่เอื้อต่อการเพิ่มรายได้จากการท่องเที่ยว	การมีส่วนร่วมของภาคีการพัฒนาต่างๆ	กิจกรรมการมีส่วนร่วมของภาคีเครือข่าย	41.เครือข่ายเกษตรกรข้อมูลการท่องเที่ยวเชิงอนุรักษ์ธรรมชาติ		จังหวัด	พร้อมเผยแพร่	สำนักงานการท่องเที่ยวและกีฬาจังหวัดกาญจนบุรี	-	จังหวัด
สภาพแวดล้อมที่เอื้อต่อการเพิ่ม	การมีส่วนร่วมของภาคีการพัฒนาต่างๆ	กิจกรรมการมีส่วนร่วมของภาคีเครือข่าย	42.การจัดกิจกรรมให้ความรู้การท่องเที่ยวเชิงอนุรักษ์		จังหวัด	พร้อมเผยแพร่	สำนักงานการท่องเที่ยวและ	-	จังหวัด

ตาราง 16 ผังสถิติทางการ “การท่องเที่ยวเชิงอนุรักษ์ทางธรรมชาติ” (ต่อ)

ห่วงโซ่คุณค่า (VC)	ปัจจัยแห่งความสำเร็จ (CSF)	ตัวชี้วัด	บัญชีสถิติทางการ	การจัดจำแนก	ระดับการนำเสนอผล	สถานะข้อมูล	หน่วยงาน	การจัดส่งข้อมูลให้ส่วนราชการส่วนกลาง	หมายเหตุ
รายได้จากการท่องเที่ยว							กีฬาจังหวัดกาญจนบุรี		
สภาพแวดล้อมที่เอื้อต่อการเพิ่มรายได้จากการท่องเที่ยว	การมีส่วนร่วมของภาคีการพัฒนาต่างๆ	จำนวนสมาชิกภาคีเครือข่ายเพิ่มขึ้น	43.รายชื่อผู้ขึ้นทะเบียนกับองค์กรเกษตรกร (การท่องเที่ยวเชิงอนุรักษ์ทางธรรมชาติ)		จังหวัด	พร้อมเผยแพร่	สำนักงานการท่องเที่ยวและกีฬาจังหวัดกาญจนบุรี	-	จังหวัด
สภาพแวดล้อมที่เอื้อต่อการเพิ่มรายได้จากการท่องเที่ยว	การมีส่วนร่วมของภาคีการพัฒนาต่างๆ	จำนวนสมาชิกภาคีเครือข่ายเพิ่มขึ้น	44.สมาชิกสภาอุตสาหกรรมการท่องเที่ยวจังหวัดกาญจนบุรี		จังหวัด	พร้อมเผยแพร่	สำนักงานการท่องเที่ยวและกีฬาจังหวัดกาญจนบุรี	-	จังหวัด
สภาพแวดล้อมที่เอื้อต่อการเพิ่มรายได้จากการท่องเที่ยว	การมีส่วนร่วมของภาคีการพัฒนาต่างๆ	จำนวนสมาชิกภาคีเครือข่ายเพิ่มขึ้น	45.สมาชิกสมาคมชาวแพชาวเรือจังหวัดกาญจนบุรี		จังหวัด	พร้อมเผยแพร่	สำนักงานการท่องเที่ยวและกีฬาจังหวัดกาญจนบุรี	-	จังหวัด

### 3.5 ประเด็นการพัฒหน้าที่ 5 : การพัฒนาการค้า การลงทุน อุตสาหกรรม และ

#### เขตเศรษฐกิจพิเศษ

**วัตถุประสงค์** การลงทุนในจังหวัดเพิ่มขึ้น สถานประกอบการมีความเข้มแข็งทางการเงิน ใช้เทคโนโลยี แทนแรงงานไร้ฝีมือและเป็นมิตรกับสิ่งแวดล้อม แรงงานมีสมรรถนะสูง ผู้ประกอบการขยายการค้าการลงทุน ไปประเทศเพื่อนบ้านได้

- ตัวชี้วัด**
1. ค่ายื่นขอใบอนุญาตประกอบกิจการโรงงานอุตสาหกรรม
  2. มูลค่าผลิตภัณฑ์มวลรวมด้านอุตสาหกรรมของจังหวัด
  3. ผลผลิตภาพแรงงาน
  4. ผลิตภัณฑ์มวลรวมด้านค้าส่ง ค้าปลีกของจังหวัด

ในการขับเคลื่อนประเด็นการพัฒหน้าที่ 5 : การพัฒนาการค้า การลงทุน อุตสาหกรรม และเขตเศรษฐกิจพิเศษ ซึ่งจากสถานการณ์การค้าชายแดนไทย – เมียนมา ของจังหวัดกาญจนบุรี โดยภาพรวมส่วนใหญ่มีอัตราการขยายตัวลดลง โดยในปี 2563 มูลค่าการค้าลดลงร้อยละ 24.84 เนื่องจากสถานการณ์การแพร่ระบาดของโรคโควิด – 19 ซึ่งส่งผลกระทบต่อไปทั่วโลก และในปี 2564 มูลค่าการค้ายังคงลดลงอีกเล็กน้อย ร้อยละ 5.18

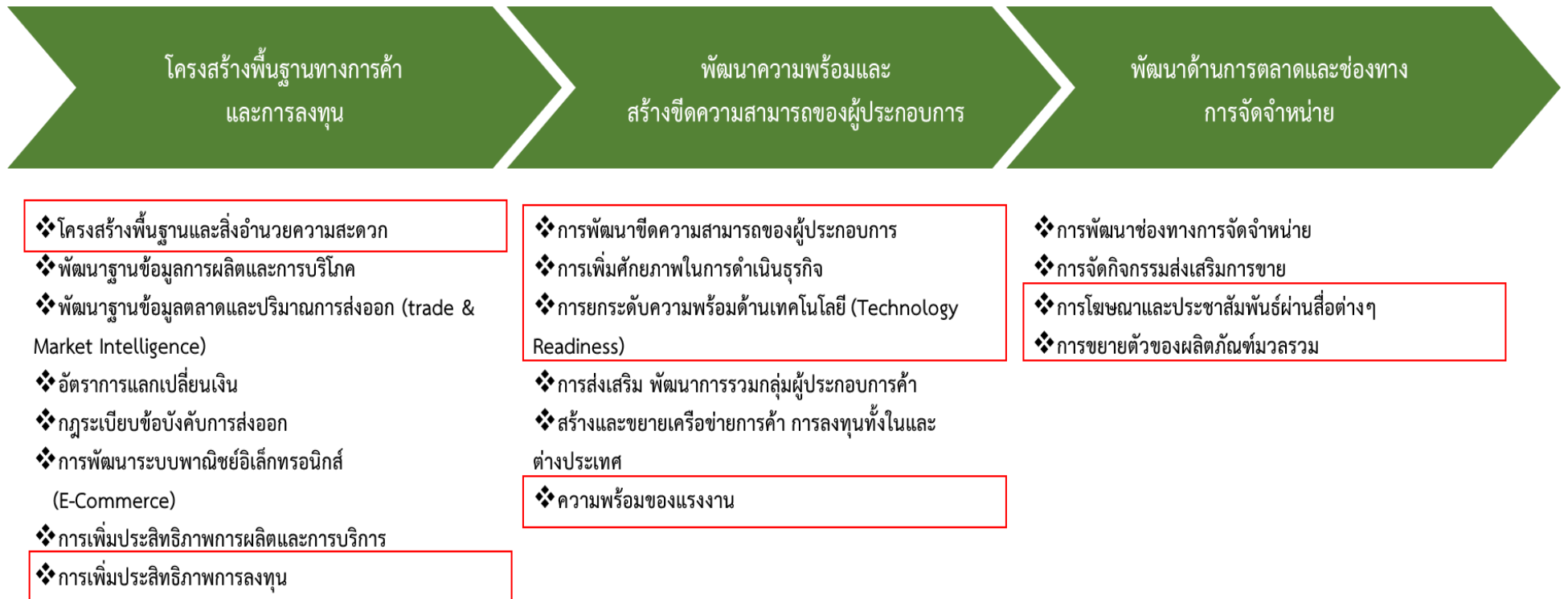
นอกจากนี้ตามแผนแม่บทภายใต้ยุทธศาสตร์ชาติ (23 ด้าน) ประเด็นที่ 9 เขตเศรษฐกิจพิเศษ แผนแม่บทย่อยการพัฒนาเขตเศรษฐกิจพิเศษชายแดน มีวัตถุประสงค์สำคัญให้เกิดการกระจายความเจริญสู่ภูมิภาค โดยใช้โอกาสจากศักยภาพของพื้นที่และการมีประชาคมเศรษฐกิจอาเซียน เพื่อลดความเหลื่อมล้ำทางรายได้ยกระดับคุณภาพชีวิตของประชาชน และเสริมสร้างความมั่นคงในพื้นที่บริเวณชายแดน รวมทั้งเพิ่มความสามารถในการแข่งขันและการเชื่อมโยงกับประเทศเพื่อนบ้าน โดยให้ความสำคัญกับการพัฒนาเขตพัฒนาเศรษฐกิจพิเศษชายแดน ใน 10 จังหวัด ได้แก่ ตาก เชียงราย หนองคาย นครพนม มุกดาหาร สระแก้ว ตราด สงขลา นราธิวาส และกาญจนบุรี

ดังนั้น การจัดทำห่วงโซ่คุณค่า (Value Chain) ที่สอดคล้องกับแผนพัฒนาจังหวัดกาญจนบุรี เรื่อง “การพัฒนาเขตเศรษฐกิจพิเศษของจังหวัดกาญจนบุรี” และคัดเลือกปัจจัยสู่ความสำเร็จ (Critical Success Factor) พร้อมจัดทำผังสถิติทางการ ที่ประกอบด้วยรายการข้อมูลสถิติทางการที่สามารถนำไปใช้ในการติดตามและประเมินผลในเรื่องดังกล่าวได้ ซึ่งมีรายละเอียดดังนี้

#### 3.5.1 ห่วงโซ่คุณค่า (Value Chain) ที่สอดคล้องกับแผนพัฒนาจังหวัด

แนวคิดการจัดทำห่วงโซ่คุณค่า “ประเด็นการพัฒหน้าที่ 5 : การพัฒนาการค้า การลงทุน อุตสาหกรรม และเขตเศรษฐกิจพิเศษ” โดยเริ่มจากการศึกษาห่วงโซ่คุณค่าของประเทศไทย 140 เป้าหมาย แผนแม่บทย่อย ภายใต้แผนแม่บทภายใต้ยุทธศาสตร์ชาติ (23 ด้าน) ประเด็น 9 เขตเศรษฐกิจพิเศษ แผนแม่บทย่อย 9.3 การพัฒนาเขตเศรษฐกิจพิเศษชายแดน เป้าหมาย 090301 การขยายตัวของผลิตภัณฑ์มวลรวมของพื้นที่เขตพัฒนาเศรษฐกิจพิเศษชายแดนเพิ่มขึ้น เป้าหมาย 090302 การลงทุนในเขตพัฒนาเศรษฐกิจพิเศษชายแดนที่เพิ่มขึ้น และเป้าหมาย 090303 เมืองในพื้นที่เขตพัฒนาเศรษฐกิจพิเศษชายแดนที่ได้รับการพัฒนาให้เป็นเมืองนำอยู่มากขึ้น จากนั้นดำเนินการจัดทำห่วงโซ่คุณค่า (Value Chain) ที่สอดคล้องกับแผนพัฒนาจังหวัดกาญจนบุรี เรื่อง “การพัฒนาเขตเศรษฐกิจพิเศษของจังหวัดกาญจนบุรี” ได้ดังภาพ 22

ห่วงโซ่คุณค่า (Value Chain) “การพัฒนาเกษตรเศรษฐกิจพิเศษของจังหวัดกาญจนบุรี”



ภาพ 22 ห่วงโซ่คุณค่า (Value Chain) “การพัฒนาเกษตรเศรษฐกิจพิเศษของจังหวัดกาญจนบุรี”

### 3.5.2 ผังสถิติทางการ

การจัดทำผังสถิติทางการประเด็นการพัฒนาที่ 5 : การพัฒนาการค้า การลงทุน อุตสาหกรรม และเขตเศรษฐกิจพิเศษ หลังจากที่ได้มีการศึกษาแนวทางการพัฒนาจังหวัด (ประเด็นการพัฒนาที่ 5) ที่สอดคล้องกับห่วงโซ่คุณค่า (Value Chain) ที่สอดคล้องกับแผนพัฒนาจังหวัดกาญจนบุรีแล้ว จะต้องมีการคัดเลือกปัจจัยสู่ความสำเร็จ (Critical Success Factor) ที่มีความสำคัญในการบริหารงานในจังหวัด จากนั้นจัดทำผังสถิติทางการ “การพัฒนาเขตเศรษฐกิจพิเศษของจังหวัดกาญจนบุรี” โดยศึกษายุทธศาสตร์ กลยุทธ์ แนวทางการพัฒนา ตลอดจนตัวชี้วัดภายใต้แผนระดับ 3 เช่น แผนปฏิบัติราชการกระทรวงมหาดไทย (พ.ศ. 2563-2565) เป็นต้น ที่สอดคล้องกับปัจจัยสู่ความสำเร็จ (Critical Success Factor) พร้อมทั้งกำหนดรายการข้อมูลสถิติที่สำคัญ และจำเป็น จึงสามารถสรุปผังสถิติทางการ “การพัฒนาเขตเศรษฐกิจพิเศษของจังหวัดกาญจนบุรี” ดังตาราง 17

ตาราง 17 ผังสถิติทางการ “การพัฒนาเขตเศรษฐกิจพิเศษของจังหวัดกาญจนบุรี”

ห่วงโซ่คุณค่า (VC)	ปัจจัยแห่งความสำเร็จ (CSF)	ตัวชี้วัด	บัญชีสถิติทางการ	การจัดจำแนก	ระดับการนำเสนอผล	สถานะข้อมูล	หน่วยงาน	การจัดส่งข้อมูลให้ส่วนราชการส่วนกลาง	หมายเหตุ
โครงสร้างพื้นฐานทางการค้าและการลงทุน	โครงสร้างพื้นฐานและสิ่งอำนวยความสะดวก	จำนวนโครงสร้างพื้นฐานที่ได้รับการพัฒนาในพื้นที่เขตเศรษฐกิจพิเศษ	1.พื้นที่เขตเศรษฐกิจพิเศษ		จังหวัด	พร้อมเผยแพร่	สำนักงานจังหวัด	✓	
โครงสร้างพื้นฐานทางการค้าและการลงทุน	โครงสร้างพื้นฐานและสิ่งอำนวยความสะดวก	จำนวนโครงสร้างพื้นฐานที่ได้รับการพัฒนาในพื้นที่เขตเศรษฐกิจพิเศษ	2.ผังการใช้พื้นที่เขตเศรษฐกิจพิเศษ		จังหวัด	พร้อมเผยแพร่	สำนักงานโยธาธิการและผังเมืองจังหวัด	✓	
โครงสร้างพื้นฐานทางการค้าและการลงทุน	โครงสร้างพื้นฐานและสิ่งอำนวยความสะดวก	จำนวนโครงสร้างพื้นฐานที่ได้รับการพัฒนาในพื้นที่เขตเศรษฐกิจพิเศษ	3.โครงสร้างพื้นฐาน ที่ได้รับการพัฒนาในพื้นที่ เขตเศรษฐกิจพิเศษ		จังหวัด	พร้อมเผยแพร่	- ไฟฟ้าจังหวัด - ประปาจังหวัด - บจก. โทรคมนาคมแห่งชาติ - แขวงทางหลวงกาญจนบุรี - ด่านศุลกากร	✓	
โครงสร้างพื้นฐานทางการค้าและการลงทุน	โครงสร้างพื้นฐานและสิ่งอำนวยความสะดวก	เส้นทางและระยะทางถนนที่เชื่อมโยงระหว่างประเทศ	4.เส้นทางและระยะทางถนนที่เชื่อมโยงระหว่างประเทศ	โครงการก่อสร้าง	ประเทศ	พร้อมเผยแพร่	กรมทางหลวง	✓	

ตาราง 17 ผังสถิติทางการ “การพัฒนาเขตเศรษฐกิจพิเศษของจังหวัดกาญจนบุรี” (ต่อ)

ห่วงโซ่คุณค่า (VC)	ปัจจัยแห่งความสำเร็จ (CSF)	ตัวชี้วัด	บัญชีสถิติทางการ	การจัดจำแนก	ระดับการนำเสนอผล	สถานะข้อมูล	หน่วยงาน	การจัดส่งข้อมูลให้ส่วนราชการส่วนกลาง	หมายเหตุ
โครงสร้างพื้นฐานทางการค้าและการลงทุน	โครงสร้างพื้นฐานและสิ่งอำนวยความสะดวก	จำนวนด้านการค้าหรือจุดผ่อนปรนบริเวณแนวพรมแดน	5.ด้านการค้าหรือจุดผ่อนปรนบริเวณแนวพรมแดน		จังหวัด	พร้อมเผยแพร่	ด้านศุลกากร	✓	
โครงสร้างพื้นฐานทางการค้าและการลงทุน	การเพิ่มประสิทธิภาพการลงทุน	จำนวนผู้ประกอบการที่ได้รับการพัฒนาและส่งเสริมให้มีขีดความสามารถในการแข่งขันด้านการค้าการลงทุน	6.ผู้ประกอบการที่ได้รับการส่งเสริมการลงทุน		จังหวัด	พร้อมเผยแพร่	- สภาอุตสาหกรรม - สำนักงานส่งเสริมวิสาหกิจขนาดกลางและขนาดย่อม	✓	
โครงสร้างพื้นฐานทางการค้าและการลงทุน	การเพิ่มประสิทธิภาพการลงทุน	คำยื่นขอใบอนุญาตประกอบกิจการโรงงานอุตสาหกรรม	7.ผู้ขอยื่นรับใบอนุญาตประกอบกิจการโรงงานอุตสาหกรรม		จังหวัด	พร้อมเผยแพร่	สำนักงานอุตสาหกรรมจังหวัด	✓	
โครงสร้างพื้นฐานทางการค้าและการลงทุน	การเพิ่มประสิทธิภาพการลงทุน	คำยื่นขอใบอนุญาตประกอบกิจการโรงงานอุตสาหกรรม	8.ผู้ได้รับใบอนุญาตประกอบกิจการโรงงานอุตสาหกรรม		จังหวัด	พร้อมเผยแพร่	สำนักงานอุตสาหกรรมจังหวัด	✓	
โครงสร้างพื้นฐานทางการค้าและการลงทุน	การเพิ่มประสิทธิภาพการลงทุน	คำยื่นขอใบอนุญาตประกอบกิจการโรงงานอุตสาหกรรม	9.มูลค่าการลงทุนในจังหวัด		จังหวัด	พร้อมเผยแพร่	สำนักงานอุตสาหกรรมจังหวัด	✓	
โครงสร้างพื้นฐานทางการค้าและการลงทุน	การเพิ่มประสิทธิภาพการลงทุน	คำยื่นขอใบอนุญาตประกอบกิจการโรงงานอุตสาหกรรม	10.มูลค่าการลงทุนในเขตเศรษฐกิจพิเศษ		จังหวัด	พร้อมเผยแพร่	สำนักงานอุตสาหกรรมจังหวัด	✓	

ตาราง 17 ผังสถิติทางการ “การพัฒนาเขตเศรษฐกิจพิเศษของจังหวัดกาญจนบุรี” (ต่อ)

ห่วงโซ่คุณค่า (VC)	ปัจจัยแห่งความสำเร็จ (CSF)	ตัวชี้วัด	บัญชีสถิติทางการ	การจัดจำแนก	ระดับการนำเสนอผล	สถานะข้อมูล	หน่วยงาน	การจัดส่งข้อมูลให้ส่วนราชการส่วนกลาง	หมายเหตุ
โครงสร้างพื้นฐานทางการค้าและการลงทุน	การเพิ่มประสิทธิภาพการลงทุน	จำนวนเงินลงทุนที่ผู้ประกอบการได้รับการสนับสนุนจากแหล่งทุน	11.เงินลงทุนที่ผู้ประกอบการได้รับการสนับสนุนจากแหล่งทุน (BOI,SME)		จังหวัด	พร้อมเผยแพร่	สำนักงานอุตสาหกรรมจังหวัด	✓	
โครงสร้างพื้นฐานทางการค้าและการลงทุน	การเพิ่มประสิทธิภาพการลงทุน	จำนวนนักลงทุนไทยที่เข้ามาเจรจาลงทุนในจังหวัด	12.นักลงทุนไทยที่เข้ามาเจรจาลงทุนในจังหวัด		จังหวัด	พร้อมเผยแพร่	สำนักงานอุตสาหกรรมจังหวัด	✓	
โครงสร้างพื้นฐานทางการค้าและการลงทุน	การเพิ่มประสิทธิภาพการลงทุน	จำนวนนักลงทุนต่างชาติที่เข้ามาเจรจาลงทุนในจังหวัด	13.นักลงทุนต่างชาติที่เข้ามาเจรจาลงทุนในจังหวัด		จังหวัด	พร้อมเผยแพร่	สำนักงานอุตสาหกรรมจังหวัด	✓	
โครงสร้างพื้นฐานทางการค้าและการลงทุน	การเพิ่มประสิทธิภาพการลงทุน	จำนวนนักธุรกิจที่ได้รับการอบรมหลักสูตรการลงทุนในทวาย	14.นักธุรกิจที่ได้รับการอบรมหลักสูตรการลงทุนในทวาย			พร้อมเผยแพร่	- สำนักงานพาณิชย์จังหวัด - หอการค้าจังหวัด	-	สำนักงานพาณิชย์จังหวัด
พัฒนาความพร้อมและสร้างขีดความสามารถของผู้ประกอบการ	การพัฒนาขีดความสามารถของผู้ประกอบการ	ผลิตภาพแรงงาน	15.แรงงานทั้งหมด		จังหวัด	พร้อมเผยแพร่	สำนักงานสถิติจังหวัด	✓	
พัฒนาความพร้อมและสร้างขีดความสามารถของผู้ประกอบการ	การพัฒนาขีดความสามารถของผู้ประกอบการ	ผลิตภาพแรงงาน	16.มูลค่าผลิตภัณฑ์		จังหวัด	พร้อมเผยแพร่	สำนักงานพัฒนาการเศรษฐกิจและสังคมแห่งชาติ	✓	

ตาราง 17 ผังสถิติทางการ “การพัฒนาเขตเศรษฐกิจพิเศษของจังหวัดกาญจนบุรี” (ต่อ)

ห่วงโซ่คุณค่า (VC)	ปัจจัยแห่งความสำเร็จ (CSF)	ตัวชี้วัด	บัญชีสถิติทางการ	การจัดจำแนก	ระดับการนำเสนอผล	สถานะข้อมูล	หน่วยงาน	การจัดส่งข้อมูลให้ส่วนราชการส่วนกลาง	หมายเหตุ
พัฒนาความพร้อมและสร้างขีดความสามารถของผู้ประกอบการ	การพัฒนาขีดความสามารถของผู้ประกอบการ	ผลิตภาพแรงงาน	17.ผลิตภาพแรงงาน		จังหวัด	พร้อมเผยแพร่	สำนักงานสภาพัฒนาการเศรษฐกิจและสังคมแห่งชาติ	✓	
พัฒนาความพร้อมและสร้างขีดความสามารถของผู้ประกอบการ	การพัฒนาขีดความสามารถของผู้ประกอบการ	ผลิตภัณฑ์มวลรวมด้านค้าส่ง ค้าปลีกของจังหวัด	18.ผู้ประกอบการที่ได้รับการอบรมหลักสูตรเพื่อการส่งออก			พร้อมเผยแพร่	- สำนักงานพาณิชย์จังหวัด - สถาบันพัฒนาฝีมือแรงงาน 34 กาญจนบุรี	-	
พัฒนาความพร้อมและสร้างขีดความสามารถของผู้ประกอบการ	การเพิ่มศักยภาพในการดำเนินธุรกิจ	จำนวนโรงงานที่ได้รับการพัฒนาเข้าสู่อุตสาหกรรม 4.0	19.โรงงานที่ได้รับการพัฒนาเข้าสู่อุตสาหกรรม 4.0		จังหวัด	พร้อมเผยแพร่	สำนักงานอุตสาหกรรมจังหวัด	✓	
พัฒนาความพร้อมและสร้างขีดความสามารถของผู้ประกอบการ	การเพิ่มศักยภาพในการดำเนินธุรกิจ	จำนวนโรงงานที่ได้รับการเสริมสร้างความเข้มแข็งทางการเงิน	20.โรงงานที่ได้รับการเสริมสร้างความเข้มแข็งทางการเงิน		จังหวัด	พร้อมเผยแพร่	สำนักงานอุตสาหกรรมจังหวัด	✓	
พัฒนาความพร้อมและสร้างขีดความสามารถของผู้ประกอบการ	การยกระดับความพร้อมด้านเทคโนโลยี (Technology Readiness)	จำนวนผู้ประกอบการที่นำเทคโนโลยีและนวัตกรรมมาใช้ในกระบวนการผลิต	21.ผู้ประกอบการที่นำเทคโนโลยีและนวัตกรรมมาใช้ในกระบวนการผลิต		จังหวัด	พร้อมเผยแพร่	สำนักงานอุตสาหกรรมจังหวัด	✓	

ตาราง 17 ผังสถิติทางการ “การพัฒนาเขตเศรษฐกิจพิเศษของจังหวัดกาญจนบุรี” (ต่อ)

ห่วงโซ่คุณค่า (VC)	ปัจจัยแห่งความสำเร็จ (CSF)	ตัวชี้วัด	บัญชีสถิติทางการ	การจัดจำแนก	ระดับการนำเสนอผล	สถานะข้อมูล	หน่วยงาน	การจัดส่งข้อมูลให้ส่วนราชการส่วนกลาง	หมายเหตุ
พัฒนาความพร้อมและสร้างขีดความสามารถของผู้ประกอบการ	การยกระดับความพร้อมด้านเทคโนโลยี (Technology Readiness)	จำนวนผู้ประกอบการ SMEs ที่นำเทคโนโลยีและนวัตกรรมมาใช้ในกระบวนการผลิต	22.ผู้ประกอบการ SMEs ที่นำเทคโนโลยีและนวัตกรรมมาใช้ในกระบวนการผลิต		จังหวัด	พร้อมเผยแพร่	สำนักงานอุตสาหกรรมจังหวัด	✓	
พัฒนาความพร้อมและสร้างขีดความสามารถของผู้ประกอบการ	ความพร้อมของแรงงาน	จำนวนแรงงานที่ได้รับการพัฒนาให้เป็นแรงงานฝีมือคุณภาพ	23.แรงงานที่ได้รับการพัฒนาให้เป็นแรงงานฝีมือคุณภาพ		จังหวัด	พร้อมเผยแพร่	สำนักงานพัฒนาฝีมือแรงงานจังหวัด	✓	
พัฒนาความพร้อมและสร้างขีดความสามารถของผู้ประกอบการ	ความพร้อมของแรงงาน	จำนวนแรงงานที่ได้รับการพัฒนาฝีมือและได้รับการรับรองว่ามีความรู้ความสามารถด้านการค้าการลงทุน	24.แรงงานที่ได้รับการพัฒนายกระดับฝีมือแรงงานตามความต้องการของผู้ประกอบการด้านการบริการและอุตสาหกรรมย่อยภาคเกษตรและประมง		จังหวัด	พร้อมเผยแพร่	สำนักงานพัฒนาฝีมือแรงงานจังหวัด	✓	
พัฒนาความพร้อมและสร้างขีดความสามารถของผู้ประกอบการ	ความพร้อมของแรงงาน	จำนวนผู้จบการศึกษาจากสถาบันการศึกษาในจังหวัดสาขาวิชาที่เกี่ยวกับการค้าการลงทุน	25.ผู้จบการศึกษาจากสถาบันการศึกษา ในจังหวัดสาขาวิชาที่เกี่ยวกับการค้าการลงทุน		จังหวัด	พร้อมเผยแพร่	-กรรมการอาชีวศึกษาจังหวัด -มหาวิทยาลัยราชภัฏกาญจนบุรี	✓	

ตาราง 17 ผังสถิติทางการ “การพัฒนาเขตเศรษฐกิจพิเศษของจังหวัดกาญจนบุรี” (ต่อ)

ห่วงโซ่คุณค่า (VC)	ปัจจัยแห่งความสำเร็จ (CSF)	ตัวชี้วัด	บัญชีสถิติทางการ	การจัดจำแนก	ระดับการนำเสนอผล	สถานะข้อมูล	หน่วยงาน	การจัดส่งข้อมูลให้ส่วนราชการส่วนกลาง	หมายเหตุ
พัฒนาความพร้อมและสร้างขีดความสามารถของผู้ประกอบการ	ความพร้อมของแรงงาน	จำนวนแรงงานที่มีทักษะด้านดิจิทัลผ่านเกณฑ์มาตรฐานสากลในระดับต่างๆ	26.แรงงานที่มีทักษะด้านดิจิทัลผ่านเกณฑ์มาตรฐานสากลในระดับต่างๆ			พร้อมเผยแพร่	สถาบันพัฒนาฝีมือแรงงาน 34 กาญจนบุรี	-	
การพัฒนาด้านการตลาดและช่องทางการจัดจำหน่าย	การโฆษณาและประชาสัมพันธ์ผ่านสื่อต่างๆ	จำนวนครั้งของการโฆษณาและประชาสัมพันธ์ผ่านสื่อต่าง ๆ	27.ครั้งของการโฆษณาและประชาสัมพันธ์ผ่านสื่อ ต่าง ๆ	โฆษณาและ	จังหวัด	พร้อมเผยแพร่	ประชาสัมพันธ์จังหวัด	✓	
การพัฒนาด้านการตลาดและช่องทางการจัดจำหน่าย	การขยายตัวของผลิตภัณฑ์มวลรวม	มูลค่าการค้าขายแดนของจังหวัดเพิ่มขึ้น	28.มูลค่าการนำเข้าการค้าขายแดนในปีปัจจุบันและปีที่ผ่านมา		จังหวัด	พร้อมเผยแพร่	ด้านศุลกากร	✓	
การพัฒนาด้านการตลาดและช่องทางการจัดจำหน่าย	การขยายตัวของผลิตภัณฑ์มวลรวม	มูลค่าการค้าขายแดนของจังหวัดเพิ่มขึ้น	29.มูลค่าการส่งออกการค้าขายแดนในปีปัจจุบันและปีที่ผ่านมา		จังหวัด	พร้อมเผยแพร่	ด้านศุลกากร	✓	
การพัฒนาด้านการตลาดและช่องทางการจัดจำหน่าย	การขยายตัวของผลิตภัณฑ์มวลรวม	จำนวนข้อมูลการค้าและการส่งออกที่มีของจังหวัด	30.ข้อมูลการค้าและการส่งออกที่มีของจังหวัด		จังหวัด	พร้อมเผยแพร่	สำนักงานพาณิชย์จังหวัด	✓	
การพัฒนาด้านการตลาดและช่องทางการจัดจำหน่าย	การขยายตัวของผลิตภัณฑ์มวลรวม	มูลค่าการค้า (ส่งออก-นำเข้า) การลงทุนระหว่างกาญจนบุรีกับประเทศเพื่อนบ้าน	31.มูลค่าการค้า (ส่งออก-นำเข้า) การลงทุนระหว่างกาญจนบุรีกับประเทศเพื่อนบ้าน		จังหวัด	พร้อมเผยแพร่	สำนักงานพาณิชย์จังหวัด	✓	

ตาราง 17 ผังสถิติทางการ “การพัฒนาเขตเศรษฐกิจพิเศษของจังหวัดกาญจนบุรี” (ต่อ)

ห่วงโซ่คุณค่า (VC)	ปัจจัยแห่งความสำเร็จ (CSF)	ตัวชี้วัด	บัญชีสถิติทางการ	การจัดจำแนก	ระดับการนำเสนอผล	สถานะข้อมูล	หน่วยงาน	การจัดส่งข้อมูลให้ส่วนราชการส่วนกลาง	หมายเหตุ
การพัฒนาด้านการตลาดและช่องทางการจัดจำหน่าย	การขยายตัวของผลิตภัณฑ์มวลรวม	มูลค่าผลิตภัณฑ์มวลรวมด้านอุตสาหกรรมของจังหวัด	32.ผลิตภัณฑ์มวลรวมด้านอุตสาหกรรมของจังหวัด		จังหวัด	พร้อมเผยแพร่	สำนักงานสภาพัฒนาเศรษฐกิจและสังคมแห่งชาติ	✓	
การพัฒนาด้านการตลาดและช่องทางการจัดจำหน่าย	การขยายตัวของผลิตภัณฑ์มวลรวม	จำนวนโรงงานที่ได้รับการพัฒนาเข้าสู่อุตสาหกรรม 4.0	33.โรงงานที่ได้รับการพัฒนาเข้าสู่อุตสาหกรรม 4.0		จังหวัด	พร้อมเผยแพร่	สำนักงานอุตสาหกรรมจังหวัด	✓	
การตลาดและช่องทางการจัดจำหน่ายการพัฒนา	การขยายตัวของผลิตภัณฑ์มวลรวม	จำนวนโรงงานที่ได้รับการเสริมสร้างความเข้มแข็งทางการเงิน	34.โรงงานที่ได้รับการเสริมสร้างความเข้มแข็งทางการเงิน		จังหวัด	พร้อมเผยแพร่	สำนักงานอุตสาหกรรมจังหวัด	✓	

## สถานการณ์สถิติทางการ

จากการตรวจสอบสถานะรายการข้อมูลของผังสถิติทางการที่มีการจัดทำห่วงโซ่คุณค่า (Value Chain) ที่สอดคล้องกับแผนพัฒนาจังหวัดกาญจนบุรี ตามประเด็นการพัฒนา ที่ได้นำเสนอในบทที่ 3 สามารถสรุปภาพรวมรายการสถิติทางการตามประเด็นการพัฒนาจังหวัดกาญจนบุรี ดังนี้

แผนพัฒนาสถิติระดับจังหวัด (พ.ศ. 2566 - 2570) มีบัญชีสถิติทางการทั้งสิ้น 354 รายการ ซึ่งมีสถานะบัญชีสถิติทางการตามผังสถิติทางการ ที่มีการจัดเก็บข้อมูลเป็นปกติ 354 รายการ คิดเป็นร้อยละ 100.0



ภาพ 23 แผนภูมิแสดงสถานการณ์ข้อมูลสถิติทางการ

### ประเด็นการพัฒนาที่ 1 การพัฒนาคุณภาพชีวิตประชาชนในทุกมิติ

มีบัญชีสถิติทางการทั้งสิ้น 70 รายการ คิดเป็นร้อยละ 19.8 ซึ่งมีสถานะบัญชีสถิติทางการ ที่มีการจัดเก็บข้อมูลเป็นปกติ 70 รายการ คิดเป็นร้อยละ 100.0

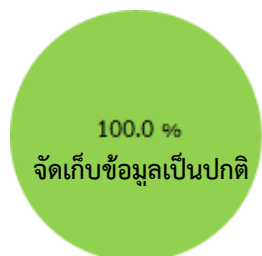


ภาพ 24 แผนภูมิแสดงสถานการณ์ข้อมูลสถิติทางการของประเด็น  
“การพัฒนาคุณภาพชีวิตประชาชนในทุกมิติ”

## ประเด็นการพัฒนาที่ 2 การพัฒนาเมืองให้น่าอยู่ เป็นมิตรต่อสิ่งแวดล้อม

มีบัญชีสถิติทางการทั้งสิ้น 76 รายการ คิดเป็นร้อยละ 21.5 ซึ่งแบ่งออกเป็น 2 ประเด็น ดังนี้

### 2.1 ประเด็นพื้นที่สีเขียวของจังหวัดกาญจนบุรี



มีบัญชีสถิติทางการจำนวน 37 รายการ คิดเป็นร้อยละ 48.7 ซึ่งมีสถานะบัญชีสถิติทางการ ที่มีการจัดเก็บข้อมูลเป็นปกติ 37 รายการ คิดเป็นร้อยละ 100.0

ภาพ 25 แผนภูมิแสดงสถานการณ์ข้อมูลสถิติทางการของประเด็น  
“พื้นที่สีเขียวของจังหวัดกาญจนบุรี”

### 2.2 ประเด็นการจัดการสิ่งแวดล้อมและมลภาวะจังหวัดกาญจนบุรี



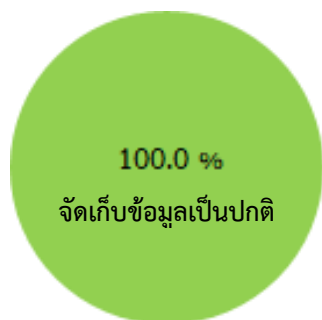
มีบัญชีสถิติทางการจำนวน 39 รายการ คิดเป็นร้อยละ 51.3 ซึ่งมีสถานะบัญชีสถิติทางการ ที่มีการจัดเก็บข้อมูลเป็นปกติ 39 รายการ คิดเป็นร้อยละ 100.0

ภาพ 26 แผนภูมิแสดงสถานการณ์ข้อมูลสถิติทางการของประเด็น  
“การจัดการสิ่งแวดล้อมและมลภาวะจังหวัดกาญจนบุรี”

## ประเด็นการพัฒนาที่ 3 การพัฒนาระบบเกษตรกรรมอย่างครบวงจรจังหวัดกาญจนบุรี

มีบัญชีสถิติทางการทั้งสิ้น 81 รายการ คิดเป็นร้อยละ 22.9 ซึ่งแบ่งออกเป็น 2 ประเด็น ดังนี้

### 3.1 การพัฒนาระบบเกษตรกรรมอย่างครบวงจรจังหวัดกาญจนบุรี



มีบัญชีสถิติทางการจำนวน 42 รายการ คิดเป็นร้อยละ 51.9 ซึ่งมีสถานะบัญชีสถิติทางการ ที่มีการจัดเก็บข้อมูลเป็นปกติ 42 รายการ คิดเป็นร้อยละ 100.0

ภาพ 27 แผนภูมิแสดงสถานการณ์ข้อมูลสถิติทางการของประเด็น  
“การพัฒนาระบบเกษตรกรรมอย่างครบวงจรจังหวัดกาญจนบุรี”

### 3.2 ทุเรียนกาญจนบุรี



มีบัญชีสถิติทางการจำนวน 39 รายการ คิดเป็นร้อยละ 48.1 ซึ่งมีสถานะบัญชีสถิติทางการตามผังสถิติทางการ ที่มีการจัดเก็บข้อมูลเป็นปกติ 39 รายการ คิดเป็นร้อยละ 100.0

ภาพ 28 แผนภูมิแสดงสถานการณ์ข้อมูลสถิติทางการของประเด็น “ทุเรียนกาญจนบุรี”

#### ประเด็นการพัฒนาที่ 4 : การพัฒนาการท่องเที่ยวอัตลักษณ์คุณค่าสูงและเติบโตอย่างยั่งยืน

มีบัญชีสถิติทางการทั้งสิ้น 93 รายการ คิดเป็นร้อยละ 26.3 ซึ่งแบ่งออกเป็น 2 ประเด็น ดังนี้

##### 4.1 การท่องเที่ยวของจังหวัดกาญจนบุรี

มีบัญชีสถิติทางการจำนวน 48 รายการ คิดเป็นร้อยละ 51.6 ซึ่งมีสถานะบัญชีสถิติทางการตามผังสถิติทางการ ที่มีการจัดเก็บข้อมูลเป็นปกติ 48 รายการ คิดเป็นร้อยละ 100.0



ภาพ 29 แผนภูมิแสดงสถานการณ์ข้อมูลสถิติทางการของประเด็น “การท่องเที่ยวของจังหวัดกาญจนบุรี”

##### 4.2 การท่องเที่ยวเชิงอนุรักษ์ทางธรรมชาติ

มีบัญชีสถิติทางการจำนวน 45 รายการ คิดเป็นร้อยละ 48.4 ซึ่งมีสถานะบัญชีสถิติทางการตามผังสถิติทางการ ที่มีการจัดเก็บข้อมูลเป็นปกติ 45 รายการ คิดเป็นร้อยละ 100.0



ภาพ 30 แผนภูมิแสดงสถานการณ์ข้อมูลสถิติทางการของประเด็น “การท่องเที่ยวเชิงอนุรักษ์ทางธรรมชาติ”

## ประเด็นการพัฒนาที่ 5 การพัฒนาการค้า การลงทุน อุตสาหกรรม และเขตเศรษฐกิจพิเศษ

มีบัญชีสถิติทางการทั้งสิ้น 34 รายการ คิดเป็นร้อยละ 9.6 ซึ่งมีสถานะบัญชีสถิติทางการตามผังสถิติทางการ ที่มีการจัดเก็บข้อมูลเป็นปกติ 34 รายการ คิดเป็นร้อยละ 100.0



ภาพ 31 แผนภูมิแสดงสถานการณ์ข้อมูลสถิติทางการของประเด็น  
“การพัฒนาเขตเศรษฐกิจพิเศษของจังหวัดกาญจนบุรี”

## แนวทางการพัฒนาบัญชีสถิติทางการตามแผนพัฒนาสถิติระดับจังหวัดกาญจนบุรี (พ.ศ. 2566 – 2570)

ในการจัดทำแนวทางการพัฒนาบัญชีสถิติทางการตามแผนพัฒนาสถิติระดับจังหวัดกาญจนบุรี (พ.ศ. 2566 – 2570) จะใช้ชื่อหัวข้อ “แนวทางการพัฒนาบัญชีสถิติทางการตามแผนพัฒนาสถิติระดับจังหวัดกาญจนบุรี (พ.ศ. 2566 – 2570)” ซึ่งประกอบด้วยเนื้อหา 2 ส่วน คือ สถานการณ์สถิติทางการ และแนวทางการพัฒนาบัญชีสถิติทางการ โดยมีรายละเอียดดังนี้

### 1. สถานการณ์สถิติทางการ

บัญชีสถิติทางการตามแผนพัฒนาสถิติระดับจังหวัดกาญจนบุรี (พ.ศ. 2566 – 2570) ตามประเด็นการพัฒนาจังหวัด ประกอบด้วยบัญชีสถิติทางการที่สำคัญและจำเป็นต่อการพัฒนาในระดับจังหวัด ที่ผู้บริหารให้ความสนใจสามารถนำไปใช้ในการวิเคราะห์ เพื่อตอบโจทย์การใช้งานจริงตามความต้องการของผู้ใช้ รวมทั้งมีข้อมูลสำหรับการติดตามและประเมินผลการพัฒนาในระดับพื้นที่ ได้อย่างถูกต้องและมีธรรมาภิบาลโดยมีรายละเอียดดังนี้

ชุดข้อมูลประเด็นการพัฒนาจังหวัด

- ประเด็นการพัฒนาที่ 1 การพัฒนาคุณภาพชีวิตประชาชนในทุกมิติ
- ประเด็นการพัฒนาที่ 2 การพัฒนาเมืองให้น่าอยู่ เป็นมิตรต่อสิ่งแวดล้อม
- ประเด็นการพัฒนาที่ 3 การพัฒนาระบบเกษตรกรรมอย่างครบวงจร
- ประเด็นการพัฒนาที่ 4 การพัฒนาการท่องเที่ยวอัตลักษณ์คุณค่าสูงและเติบโตอย่างยั่งยืน
- ประเด็นการพัฒนาที่ 5 การพัฒนาการค้า การลงทุน อุตสาหกรรม และเขตเศรษฐกิจพิเศษ

ทั้งนี้ บัญชีสถิติทางการที่ผ่านความเห็นชอบจากคณะกรรมการสถิติระดับจังหวัด จะมีการจัดกลุ่มตามความพร้อมเผยแพร่ของข้อมูล (Tier) เป็น 3 กลุ่ม ดังนี้

- Tier 1 คือ สถิติทางการที่มีค่านิยมและวิธีการผลิต มีข้อมูลพร้อมเผยแพร่ และมีหน่วยงานรับผิดชอบ
- Tier 2 คือ สถิติทางการที่มีค่านิยมและวิธีการผลิต แต่ยังไม่พร้อมเผยแพร่ แบ่งเป็น 2 กลุ่มย่อย คือ Tier 2 (มีหน่วยงานรับผิดชอบ) และ Tier 2 (ไม่มีหน่วยงานรับผิดชอบ)
- Tier 3 คือ สถิติทางการที่ไม่มีค่านิยมและวิธีการผลิต ไม่มีข้อมูล และไม่มีหน่วยงานรับผิดชอบ

จากบัญชีสถิติทางการตามแผนพัฒนาสถิติระดับจังหวัดกาญจนบุรี (พ.ศ. 2566 – 2570) พบว่า จังหวัดกาญจนบุรีมีจำนวนบัญชีสถิติทางการทั้งสิ้น 354 รายการ และจากการตรวจสอบสถานะ (Check Stock) ความพร้อมเผยแพร่ของบัญชีสถิติทางการตามแผนพัฒนาสถิติระดับจังหวัด กาญจนบุรี (พ.ศ. 2566 – 2570) พบว่า

- บัญชีสถิติทางการตามประเด็นการพัฒนาจังหวัด จำนวน 354 รายการ ประกอบด้วย
  - บัญชีสถิติทางการที่มีความพร้อมเผยแพร่ของข้อมูลเป็น Tier 1 จำนวน 354 รายการ
  - บัญชีสถิติทางการที่มีความพร้อมเผยแพร่ของข้อมูลเป็น Tier 2 จำนวน 0 รายการ
  - บัญชีสถิติทางการที่มีความพร้อมเผยแพร่ของข้อมูลเป็น Tier 3 จำนวน 0 รายการ

โดยมีรายละเอียดแสดงดังตาราง 18

ตาราง 18 จำนวนบัญชีสถิติทางการ จำแนกตามชุดข้อมูล ความพร้อมเผยแพร่ของข้อมูล และความเป็นเจ้าของข้อมูล

ความพร้อม เผยแพร่ของ ข้อมูล	Tier 1 (พร้อมเผยแพร่)			Tier 2 (ต้องพัฒนา)			Tier 3 (ไม่มีการจัดเก็บข้อมูล)			รวม
	ส่วนกลาง	จังหวัด	รวม	ส่วนกลาง	จังหวัด	รวม	ส่วนกลาง	จังหวัด	รวม	
ความเป็น เจ้าของข้อมูล										
ชุดข้อมูลประเด็นการพัฒนาจังหวัด										
ประเด็นการ พัฒนาที่ 1	70	-	70	-	-	-	-	-	-	70
ประเด็นการ พัฒนาที่ 2	71	5	76	-	-	-	-	-	-	76
ประเด็นการ พัฒนาที่ 3	65	16	81	-	-	-	-	-	-	81
ประเด็นการ พัฒนาที่ 4	86	7	93	-	-	-	-	-	-	93
ประเด็นการ พัฒนาที่ 5	31	3	34	-	-	-	-	-	-	34
รวม	323	31	354	-	-	-	-	-	-	354

การพัฒนาบัญชีสถิติทางการจะพิจารณาความพร้อมเผยแพร่ของข้อมูลและหน่วยงานของแต่ละบัญชีสถิติทางการ เพื่อจัดทำแนวทางการพัฒนาบัญชีสถิติทางการ ซึ่งพบว่า มี**บัญชีสถิติทางการ** ที่ส่วนกลางเป็นเจ้าของข้อมูล จำนวน 323 รายการ

- บัญชีสถิติทางการที่ความพร้อมเผยแพร่ของข้อมูลเป็น Tier 1 จำนวน 323 รายการ
- บัญชีสถิติทางการที่ความพร้อมเผยแพร่ของข้อมูลเป็น Tier 2 (มีหน่วยงานรับผิดชอบ) จำนวน - รายการ

โดยมีรายละเอียดแสดงดังตาราง 19

ตาราง 19 บัญชีสถิติทางการที่ส่วนกลางเป็นเจ้าของข้อมูล จำแนกตามความพร้อมเผยแพร่ของข้อมูล

ลำดับที่	บัญชีสถิติทางการ/ชุดข้อมูล/รายการ	หน่วยงาน	ชุดข้อมูล
<b>Tier 1</b>			
1.	ร้อยละของครัวเรือนที่มีหัวหน้าครัวเรือนเดี่ยว (%)	สำนักงานสภาพัฒนาการเศรษฐกิจและสังคมแห่งชาติ	ประเด็นการพัฒนาที่ 1
2.	รายได้เฉลี่ยของครัวเรือนต่อเดือน (บาท)	สำนักงานสถิติแห่งชาติ	ประเด็นการพัฒนาที่ 1
3.	สัดส่วนประชากรยากจน (%)	สำนักงานสภาพัฒนาการเศรษฐกิจและสังคมแห่งชาติ	ประเด็นการพัฒนาที่ 1
4.	ร้อยละของครัวเรือนที่มีหนี้สินเพื่อการอุปโภคบริโภค (%)	สำนักงานสถิติแห่งชาติ	ประเด็นการพัฒนาที่ 1
5.	ค่าสัมประสิทธิ์ความไม่เสมอภาคของรายได้ หรือค่าสัมประสิทธิ์จีนี (%)	สำนักงานสถิติแห่งชาติ	ประเด็นการพัฒนาที่ 1
6.	ร้อยละของครัวเรือนที่มีบ้านและที่ดินเป็นของตนเอง (%)	สำนักงานสถิติแห่งชาติ	ประเด็นการพัฒนาที่ 1
7.	เด็กที่ได้รับการเลี้ยงดูและดูแลโดยครอบครัวและชุมชน ซึ่งเป็นครอบครัว เครือญาติอุปถัมภ์หรือไม่มีความเกี่ยวพัน เป็นเครือญาติกับเด็ก	กรมกิจการเด็กและเยาวชน	ประเด็นการพัฒนาที่ 1
8.	เด็กที่ได้อยู่ในครอบครัวทดแทนถาวรตามกฎหมาย	กรมกิจการเด็กและเยาวชน	ประเด็นการพัฒนาที่ 1
9.	ร้อยละของประชากรที่ใช้สิทธิลงประชามติร่างรัฐธรรมนูญ ปี 2559 (%)	สำนักงานคณะกรรมการการเลือกตั้ง	ประเด็นการพัฒนาที่ 1
10.	องค์กรชุมชนต่อประชากรแสนคน	สำนักงานสภาพัฒนาการเศรษฐกิจและสังคมแห่งชาติ	ประเด็นการพัฒนาที่ 1
11.	ร้อยละของครัวเรือนที่เป็นสมาชิกกลุ่ม/องค์กรในท้องถิ่น (%)	สำนักงานสภาพัฒนาการเศรษฐกิจและสังคมแห่งชาติ	ประเด็นการพัฒนาที่ 1
12.	ร้อยละของครัวเรือนที่มีส่วนร่วมทำกิจกรรมสาธารณะของหมู่บ้าน (%)	สำนักงานพัฒนาชุมชนจังหวัด	ประเด็นการพัฒนาที่ 1

ลำดับที่	บัญชีสถิติทางการ/ชุดข้อมูล/รายการ	หน่วยงาน	ชุดข้อมูล
Tier 1			
13.	โครงการและงบประมาณที่ได้รับในการจัดทำโครงการ	สำนักงานพัฒนาสังคมและความมั่นคงของมนุษย์จังหวัด	ประเด็นการพัฒนาที่ 1
14.	ผู้เข้าร่วมโครงการ	สำนักงานพัฒนาสังคมและความมั่นคงของมนุษย์จังหวัด	ประเด็นการพัฒนาที่ 1
15.	ร้อยละของหมู่บ้านที่ถนนสายหลักใช้การได้ตลอดปี (%)	สำนักงานพัฒนาชุมชนจังหวัด	ประเด็นการพัฒนาที่ 1
16.	อุบัติเหตุบนท้องถนน ต่อประชากรแสนคน	ตำรวจภูธรจังหวัด	ประเด็นการพัฒนาที่ 1
17.	ครั้งของการเกิดอุบัติเหตุ	ตำรวจภูธรจังหวัด	ประเด็นการพัฒนาที่ 1
18.	ผู้เสียชีวิตจากอุบัติเหตุ	ตำรวจภูธรจังหวัด	ประเด็นการพัฒนาที่ 1
19.	การจัดตั้งศูนย์รณรงค์เพื่อลดการเกิดอุบัติเหตุทางถนน	ตำรวจภูธรจังหวัด	ประเด็นการพัฒนาที่ 1
20.	จุดตรวจช่วงเทศกาล สงกรานต์/ปีใหม่	ตำรวจภูธรจังหวัด	ประเด็นการพัฒนาที่ 1
21.	คดีอาชญากรรมที่เกิดขึ้น	ตำรวจภูธรจังหวัด	ประเด็นการพัฒนาที่ 1
22.	คดีที่จับกุมได้	ตำรวจภูธรจังหวัด	ประเด็นการพัฒนาที่ 1
23.	หมู่บ้าน/ชุมชนที่มีการ จัดตั้งชุดรักษาความปลอดภัยหมู่บ้าน	ที่ทำการปกครองจังหวัด	ประเด็นการพัฒนาที่ 1
24.	ร้อยละของประชากรที่มีโทรศัพท์มือถือ (%)	สำนักงานสถิติแห่งชาติ	ประเด็นการพัฒนาที่ 1
25.	ร้อยละของประชากรที่เข้าถึงอินเทอร์เน็ต (%)	สำนักงานสถิติแห่งชาติ	ประเด็นการพัฒนาที่ 1
26.	สัดส่วนเฉลี่ยการปล่อยก๊าซเรือนกระจกด้านพลังงาน (ต้นก๊าซเรือนกระจกต่อคน)	สำนักงานทรัพยากรธรรมชาติและสิ่งแวดล้อมจังหวัด	ประเด็นการพัฒนาที่ 1
27.	ร้อยละของทารกแรกเกิดที่มีน้ำหนักต่ำกว่าเกณฑ์ (%)	สำนักงานปลัดกระทรวงสาธารณสุข	ประเด็นการพัฒนาที่ 1
28.	เด็กที่ได้รับสวัสดิการเงินอุดหนุน	กรมกิจการเด็กและเยาวชน	ประเด็นการพัฒนาที่ 1
29.	สถานรับเลี้ยงเด็กเอกชนที่จดทะเบียนแล้ว มีการบริหารจัดการและส่งเสริมกระบวนการเรียนรู้แก่เด็กให้มีคุณภาพตามมาตรฐานสถาบันพัฒนาเด็กปฐมวัยแห่งชาติ ผ่านเกณฑ์ขั้นต้นระดับ C ขึ้นไป	กรมกิจการเด็กและเยาวชน	ประเด็นการพัฒนาที่ 1
30.	พ่อแม่ผู้ปกครองมีความรู้ความเข้าใจและแนวทางการเลี้ยงดูเด็กโดยไม่ใช้ความรุนแรง	กรมกิจการเด็กและเยาวชน	ประเด็นการพัฒนาที่ 1
31.	ร้อยละของเด็กอายุ 15-17 ปี ที่ทำงาน (%)	สำนักงานสภาพัฒนาการเศรษฐกิจและสังคมแห่งชาติ	ประเด็นการพัฒนาที่ 1

ลำดับที่	บัญชีสถิติทางการ/ชุดข้อมูล/รายการ	หน่วยงาน	ชุดข้อมูล
Tier 1			
32.	เด็กและเยาวชนที่เข้าร่วมกิจกรรมการพัฒนาเด็กและเยาวชน	กรมกิจการเด็กและเยาวชน	ประเด็นการพัฒนาที่ 1
33.	เด็กและเยาวชนที่เข้าร่วมโครงการส่งเสริมและพัฒนาศักยภาพ มีทักษะชีวิตเหมาะสมตามวัย	กรมกิจการเด็กและเยาวชน	ประเด็นการพัฒนาที่ 1
34.	เด็ก และเยาวชน ที่เข้าร่วมโครงการ ได้รับการส่งเสริมและพัฒนาศักยภาพ ได้รับความรู้และประสบการณ์เกิดสัมพันธภาพและมีเครือข่ายระหว่างประเทศ	กรมกิจการเด็กและเยาวชน	ประเด็นการพัฒนาที่ 1
35.	เด็กและเยาวชนที่เข้าร่วมกิจกรรมได้รับความรู้ความเข้าใจเกี่ยวกับการ เฝ้าระวังการป้องกันการทุจริตคอร์ปชั่น	กรมกิจการเด็กและเยาวชน	ประเด็นการพัฒนาที่ 1
36.	เด็กและเยาวชน ผู้อุปการะเด็กแบบครอบครัวอุปถัมภ์ที่ได้รับการพัฒนาศักยภาพให้เกิดกรอบแนวคิดแบบเติบโต (Growth Mindset)	กรมกิจการเด็กและเยาวชน	ประเด็นการพัฒนาที่ 1
37.	อัตราการเข้าเรียนรวมระดับมัธยมศึกษาตอนปลายและอาชีวศึกษา (%)	สำนักงานปลัดกระทรวงศึกษาธิการ	ประเด็นการพัฒนาที่ 1
38.	ค่าเฉลี่ยระดับสติปัญญา (IQ) ของเด็กนักเรียนไทยชั้นประถมศึกษาปีที่ 1 (คะแนน)	กรมสุขภาพจิต	ประเด็นการพัฒนาที่ 1
39.	คะแนนเฉลี่ยการทดสอบ O-Net ระดับมัธยมศึกษาตอนปลาย (%)	สถาบันทดสอบทางการศึกษาแห่งชาติ (องค์การมหาชน)	ประเด็นการพัฒนาที่ 1
40.	ปีการศึกษาเฉลี่ยของประชากรอายุ 15 ปีขึ้นไป (ปี)	สำนักงานสภาพัฒนาการเศรษฐกิจและสังคมแห่งชาติ	ประเด็นการพัฒนาที่ 1
41.	อัตราการว่างงาน (%)	สำนักงานสถิติแห่งชาติ	ประเด็นการพัฒนาที่ 1
42.	ผู้ว่างงาน	สำนักงานสถิติแห่งชาติ	ประเด็นการพัฒนาที่ 1
43.	ผู้มีงานทำ	สำนักงานสถิติแห่งชาติ	ประเด็นการพัฒนาที่ 1
44.	อัตราการทำงานต่างระดับ (%)	สำนักงานสภาพัฒนาการเศรษฐกิจและสังคมแห่งชาติ	ประเด็นการพัฒนาที่ 1
45.	อัตราการประสบอันตรายหรือเจ็บป่วยเนื่องจากการทำงานต่อลูกจ้าง 1,000 คน	สำนักงานประกันสังคม	ประเด็นการพัฒนาที่ 1
46.	รายได้เฉลี่ยต่อครัวเรือนต่อเดือน	สำนักงานสถิติแห่งชาติ	ประเด็นการพัฒนาที่ 1
47.	ประชากรที่มีรายได้ต่ำกว่าเส้นความยากจน	สำนักงานสภาพัฒนาการเศรษฐกิจและสังคมแห่งชาติ	ประเด็นการพัฒนาที่ 1
48.	คนจน (ด้านรายจ่าย)	สำนักงานสภาพัฒนาการเศรษฐกิจและสังคมแห่งชาติ	ประเด็นการพัฒนาที่ 1

ลำดับที่	บัญชีสถิติทางการ/ชุดข้อมูล/รายการ	หน่วยงาน	ชุดข้อมูล
Tier 1			
49.	ร้อยละของแรงงานที่มีประกันสังคม (%)	สำนักงานประกันสังคม	ประเด็นการพัฒนาที่ 1
50.	ผู้ประกันตนตามมาตรา 33 มาตรา 39 และมาตรา 40	สำนักงานประกันสังคม	ประเด็นการพัฒนาที่ 1
51.	กิจกรรมที่พัฒนาทักษะแรงงาน	สำนักงานพัฒนาฝีมือแรงงาน	ประเด็นการพัฒนาที่ 1
52.	ประชากรที่ต้องการพัฒนาทักษะฝีมือแรงงาน	สำนักงานสถิติแห่งชาติ	ประเด็นการพัฒนาที่ 1
53.	ประชากรวัยแรงงาน	สำนักงานสถิติแห่งชาติ	ประเด็นการพัฒนาที่ 1
54.	หน่วยงานที่สนับสนุนการฝึกทักษะอาชีพแรงงาน	สำนักงานพัฒนาฝีมือแรงงานจังหวัด	ประเด็นการพัฒนาที่ 1
55.	ผู้สูงอายุที่ได้รับการบริบาลดูแลและรักษาที่บ้าน/ชุมชน	กรมกิจการผู้สูงอายุ	ประเด็นการพัฒนาที่ 1
56.	ผู้สูงอายุที่เป็นผู้ป่วยเรื้อรัง ติดเตียง/ติดบ้าน	กรมกิจการผู้สูงอายุ	ประเด็นการพัฒนาที่ 1
57.	ผู้สูงอายุที่ได้รับการเลี้ยงดูและการดูแลจากครอบครัว	กรมกิจการผู้สูงอายุ	ประเด็นการพัฒนาที่ 1
58.	ผู้สูงอายุที่อยู่คนเดียวตามลำพัง/ ไม่มีผู้ดูแล/ ถูกทอดทิ้ง	กรมกิจการผู้สูงอายุ	ประเด็นการพัฒนาที่ 1
59.	ครอบครัวที่มีผู้สูงอายุอยู่ตามลำพังกับคู่สมรส	กรมกิจการผู้สูงอายุ	ประเด็นการพัฒนาที่ 1
60.	ครอบครัวที่มีเฉพาะผู้สูงอายุอาศัยอยู่กับเด็ก	กรมกิจการผู้สูงอายุ	ประเด็นการพัฒนาที่ 1
61.	ผู้สูงอายุช่วยเหลือตัวเองไม่ได้ ไม่มีคนดูแล ไม่มีรายได้ และสมควรได้รับความช่วยเหลือ	สำนักงานสาธารณสุขจังหวัด	ประเด็นการพัฒนาที่ 1
62.	ผู้สูงอายุพิการที่ขาดแคลนกายอุปกรณ์	สำนักงานพัฒนาสังคมและความมั่นคงของมนุษย์จังหวัด	ประเด็นการพัฒนาที่ 1
63.	ร้อยละของประชากรที่เจ็บป่วยที่เป็นผู้ป่วยใน (%)	สำนักงานปลัดกระทรวงสาธารณสุข	ประเด็นการพัฒนาที่ 1
64.	ร้อยละของประชากรที่พิการ (%)	กรมส่งเสริมและพัฒนาคุณภาพชีวิตคนพิการ	ประเด็นการพัฒนาที่ 1
65.	ร้อยละของคะแนนสุขภาพจิต (%)	กรมสุขภาพจิต	ประเด็นการพัฒนาที่ 1
66.	ร้อยละของผู้ป่วยจากโรคอุบัติใหม่ อุตุน้ำ ที่เกิดจากการเปลี่ยนแปลงทางภูมิอากาศ	สำนักงานสาธารณสุขจังหวัด	ประเด็นการพัฒนาที่ 1
67.	การแจ้งความคดีชีวิต ร่างกาย เพศ และคดีประทุษร้ายต่อทรัพย์สินต่อประชากรแสนคน	ตำรวจภูธรจังหวัด	ประเด็นการพัฒนาที่ 1
68.	ร้อยละของประชากรที่ประสบอุทกภัย (%)	สำนักงานป้องกันและบรรเทาสาธารณภัยจังหวัด	ประเด็นการพัฒนาที่ 1
69.	ร้อยละของประชากรที่ประสบภัยแล้ง (%)	สำนักงานป้องกันและบรรเทาสาธารณภัยจังหวัด	ประเด็นการพัฒนาที่ 1

ลำดับที่	บัญชีสถิติทางการ/ชุดข้อมูล/รายการ	หน่วยงาน	ชุดข้อมูล
Tier 1			
70.	ร้อยละของผู้สูงอายุที่อยู่ลำพังคนเดียว (%)	สำนักงานสถิติแห่งชาติ	ประเด็นการพัฒนาที่ 1
71.	พื้นที่ป่าไม้	- สำนักงานจัดการ ทรัพยากร ป่าไม้ ที่ 10 (ราชบุรี) - สำนักบริหารพื้นที่ อนุรักษ์ที่ 3 (บ้านโป่ง)	ประเด็นการพัฒนาที่ 2
72.	พื้นที่ป่าสงวนตามประกาศ	ศูนย์ป่าไม้จังหวัด กาญจนบุรี	ประเด็นการพัฒนาที่ 2
73.	พื้นที่ป่าสงวนที่มีสภาพป่า	ศูนย์ป่าไม้จังหวัด กาญจนบุรี	ประเด็นการพัฒนาที่ 2
74.	และพื้นที่อนุรักษ์	-สำนักบริหารพื้นที่ อนุรักษ์ที่ 3 (บ้าน โป่ง)	ประเด็นการพัฒนาที่ 2
75.	จุดเกิดไฟป่า ในพื้นที่ป่าอนุรักษ์	สำนักบริหารพื้นที่ อนุรักษ์ที่ 3 (บ้าน โป่ง)	ประเด็นการพัฒนาที่ 2
76.	จำนวนจุดเกิดไฟป่า ในพื้นที่ป่าสงวน	สำนักงานจัดการ ทรัพยากร ป่าไม้ ที่ 10 (ราชบุรี)	ประเด็นการพัฒนาที่ 2
77.	พื้นที่เกิดไฟป่าในพื้นที่ป่าอนุรักษ์	สำนักบริหารพื้นที่ อนุรักษ์ที่ 3 (บ้านโป่ง)	ประเด็นการพัฒนาที่ 2
78.	พื้นที่เกิดไฟป่าในพื้นที่ป่าสงวน	สำนักงานจัดการ ทรัพยากร ป่าไม้ ที่ 10 (ราชบุรี)	ประเด็นการพัฒนาที่ 2
79.	สถานีดับไฟป่า	สำนักบริหารพื้นที่ อนุรักษ์ที่ 3 (บ้านโป่ง)	ประเด็นการพัฒนาที่ 2
80.	บุคลากรที่ปฏิบัติงานด้านไฟป่า	สำนักบริหารพื้นที่ อนุรักษ์ที่ 3 (บ้านโป่ง)	ประเด็นการพัฒนาที่ 2
81.	ผู้เข้าร่วมเครือข่ายป้องกันและแก้ไขปัญหา ไฟป่าในเขต ป่าอนุรักษ์	สำนักบริหารพื้นที่ อนุรักษ์ที่ 3 (บ้านโป่ง)	ประเด็นการพัฒนาที่ 2
82.	ผู้เข้าร่วมเครือข่ายป้องกันและแก้ไขปัญหา ไฟป่าในเขต ป่าสงวน	สำนักงานอุทยาน แห่งชาติจังหวัด	ประเด็นการพัฒนาที่ 2
83.	จำนวนวันที่ปริมาณฝุ่นละอองเฉลี่ยเกินค่ามาตรฐาน	กรมควบคุมมลพิษ	ประเด็นการพัฒนาที่ 2

ลำดับที่	บัญชีสถิติทางการ/ชุดข้อมูล/รายการ	หน่วยงาน	ชุดข้อมูล
Tier 1			
84.	เทคโนโลยีที่นำมาใช้เพื่อแก้ไขปัญหาไฟป่า	สำนักงานอุทยานแห่งชาติจังหวัด	ประเด็นการพัฒนาที่ 2
85.	แผนการอนุรักษ์/ฟื้นฟูป่าไม้	กรมควบคุมมลพิษ	ประเด็นการพัฒนาที่ 2
86.	พื้นที่ป่าเสื่อมโทรม	ศูนย์ป่าไม้จังหวัดกาญจนบุรี	ประเด็นการพัฒนาที่ 2
87.	พื้นที่ป่าอนุรักษ์เสื่อมโทรม	สำนักบริหารพื้นที่อนุรักษ์ที่ 3 (บ้านโป่ง)	ประเด็นการพัฒนาที่ 2
88.	พื้นที่ป่าสงวนเสื่อมโทรม	ศูนย์ป่าไม้จังหวัดกาญจนบุรี	ประเด็นการพัฒนาที่ 2
89.	พื้นที่ป่าสงวน	ศูนย์ป่าไม้จังหวัดกาญจนบุรี	ประเด็นการพัฒนาที่ 2
90.	พื้นที่ป่าสมบูรณ์/ป่าคืนสภาพ	ศูนย์ป่าไม้จังหวัดกาญจนบุรี	ประเด็นการพัฒนาที่ 2
91.	ศูนย์ฟื้นฟู/หน่วยฟื้นฟูป่าอนุรักษ์	สำนักบริหารพื้นที่อนุรักษ์ที่ 3 (บ้านโป่ง)	ประเด็นการพัฒนาที่ 2
92.	ศูนย์ฟื้นฟู/หน่วยฟื้นฟูป่าสงวน	ศูนย์ป่าไม้จังหวัดกาญจนบุรี	ประเด็นการพัฒนาที่ 2
93.	ศูนย์ฟื้นฟู/หน่วยฟื้นฟู/สวนป่า/โครงการที่ได้รับการตรวจสอบ	ศูนย์ป่าไม้จังหวัดกาญจนบุรี	ประเด็นการพัฒนาที่ 2
94.	ครั้งที่เกิดภัยจากช้างป่า	สำนักงานป่าไม้จังหวัดกาญจนบุรี/ สำนักบริหารพื้นที่อนุรักษ์ที่ 3 (บ้านโป่ง)	ประเด็นการพัฒนาที่ 2
95.	ผู้เสียชีวิตจากภัยจากช้างป่า	กรมป้องกันและบรรเทาสาธารณภัย	ประเด็นการพัฒนาที่ 2
96.	มูลค่าความเสียหายจากภัยจากช้างป่า	กรมป้องกันและบรรเทาสาธารณภัย	ประเด็นการพัฒนาที่ 2
97.	ผู้ได้รับความเดือดร้อนภัยจากช้างป่า	กรมป้องกันและบรรเทาสาธารณภัย	ประเด็นการพัฒนาที่ 2
98.	ระบบติดตามการเปลี่ยนแปลงพื้นที่ป่าไม้	ศูนย์ป่าไม้จังหวัดกาญจนบุรี	ประเด็นการพัฒนาที่ 2
99.	ระบบติดตามการเปลี่ยนแปลงพื้นที่ป่าอนุรักษ์	สำนักงานอุทยานแห่งชาติจังหวัด	ประเด็นการพัฒนาที่ 2
100.	ระบบติดตามการเปลี่ยนแปลงพื้นที่ป่าสงวน	ศูนย์ป่าไม้จังหวัดกาญจนบุรี	ประเด็นการพัฒนาที่ 2

ลำดับที่	บัญชีสถิติทางการ/ชุดข้อมูล/รายการ	หน่วยงาน	ชุดข้อมูล
Tier 1			
101.	ข้างป่า	สำนักงาน ทรัพยากรธรรมชาติและ สิ่งแวดล้อมจังหวัด	ประเด็นการพัฒนาที่ 2
102.	แหล่งอาหารของข้างป่า	สำนักงานอุทยาน แห่งชาติจังหวัด	ประเด็นการพัฒนาที่ 2
103.	กิจกรรม/โครงการเพื่อสร้างแหล่งอาหารข้างป่า	สำนักงานอุทยาน แห่งชาติจังหวัด	ประเด็นการพัฒนาที่ 2
104.	พื้นที่ป่าชุมชนตาม พ.ร.บ. ป่าชุมชน พ.ศ. ๒๕๖๒	ศูนย์ป่าไม้จังหวัด กาญจนบุรี	ประเด็นการพัฒนาที่ 2
105.	กิจกรรมส่งเสริมการจัดการป่าชุมชน	ศูนย์ป่าไม้จังหวัด กาญจนบุรี	ประเด็นการพัฒนาที่ 2
106.	ชุมชนที่ราษฎรได้รับการส่งเสริมให้มีส่วนร่วมจัดการป่า ชุมชน	ศูนย์ป่าไม้จังหวัด กาญจนบุรี	ประเด็นการพัฒนาที่ 2
107.	พื้นที่ป่าชุมชนที่ได้รับการส่งเสริมการเพิ่มพื้นที่สีเขียว	ศูนย์ป่าไม้จังหวัด กาญจนบุรี	ประเด็นการพัฒนาที่ 2
108.	ปริมาณขยะที่เกิดขึ้น	สำนักงาน ทรัพยากรธรรมชาติและ สิ่งแวดล้อมจังหวัด	ประเด็นการพัฒนาที่ 2
109.	ปริมาณขยะที่กำจัดถูกต้อง	สำนักงาน ทรัพยากรธรรมชาติและ สิ่งแวดล้อมจังหวัด	ประเด็นการพัฒนาที่ 2
110.	ปริมาณขยะสะสม	สำนักงาน ทรัพยากรธรรมชาติและ สิ่งแวดล้อมจังหวัด	ประเด็นการพัฒนาที่ 2
111.	สถานที่กำจัดขยะมูลฝอย	สำนักงานส่งเสริมการ ปกครองส่วนท้องถิ่น จังหวัด	ประเด็นการพัฒนาที่ 2
112.	สถานที่กำจัดขยะที่ได้รับการปรับปรุงให้ถูกหลักสุขาภิบาล และยอมรับได้	สำนักงานส่งเสริมการ ปกครองส่วนท้องถิ่น จังหวัด	ประเด็นการพัฒนาที่ 2
113.	ปริมาณขยะอันตราย	สำนักงาน ทรัพยากรธรรมชาติและ สิ่งแวดล้อมจังหวัด	ประเด็นการพัฒนาที่ 2
114.	ปริมาณขยะอันตรายที่กำจัดได้	สำนักงาน ทรัพยากรธรรมชาติและ สิ่งแวดล้อมจังหวัด	ประเด็นการพัฒนาที่ 2
115.	ค่าเฉลี่ยรายปีของค่าฝุ่นละออง PM 2.5 ในบรรยากาศ	สำนักงาน ทรัพยากรธรรมชาติและ สิ่งแวดล้อมจังหวัด	ประเด็นการพัฒนาที่ 2

ลำดับที่	บัญชีสถิติทางการ/ชุดข้อมูล/รายการ	หน่วยงาน	ชุดข้อมูล
Tier 1			
116.	วันที่ค่าฝุ่นละอองเกินมาตรฐาน	สำนักงาน ทรัพยากรธรรมชาติและ สิ่งแวดล้อมจังหวัด	ประเด็นการพัฒนาที่ 2
117.	พื้นที่ปลูกอ้อย	เขตบริหารอ้อยและ น้ำตาลทราย 7	ประเด็นการพัฒนาที่ 2
118.	พื้นที่เก็บเกี่ยวอ้อย	เขตบริหารอ้อยและ น้ำตาลทราย 7	ประเด็นการพัฒนาที่ 2
119.	ค่าเปอร์เซ็นต์ความหวานของอ้อย	เขตบริหารอ้อยและ น้ำตาลทราย 7	ประเด็นการพัฒนาที่ 2
120.	จุดตรวจวัดคุณภาพน้ำผิวดิน	สำนักงาน ทรัพยากรธรรมชาติและ สิ่งแวดล้อมจังหวัด	ประเด็นการพัฒนาที่ 2
121.	รายงานคุณภาพน้ำผิวดินรายไตรมาส	สำนักงาน ทรัพยากรธรรมชาติและ สิ่งแวดล้อมจังหวัด	ประเด็นการพัฒนาที่ 2
122.	อปท. ที่มีระบบการจัดการน้ำเสียจากชุมชน	สำนักงาน ทรัพยากรธรรมชาติและ สิ่งแวดล้อมจังหวัด	ประเด็นการพัฒนาที่ 2
123.	แผนงานด้านการจัดการสิ่งแวดล้อม	สำนักงานอุตสาหกรรม จังหวัด	ประเด็นการพัฒนาที่ 2
124.	ข้อร้องเรียน ด้านสิ่งแวดล้อม	สำนักงาน ทรัพยากรธรรมชาติและ สิ่งแวดล้อมจังหวัด	ประเด็นการพัฒนาที่ 2
125.	ข้อร้องเรียน ด้านสิ่งแวดล้อมที่ได้รับการแก้ไข	สำนักงาน ทรัพยากรธรรมชาติและ สิ่งแวดล้อมจังหวัด	ประเด็นการพัฒนาที่ 2
126.	ข้อร้องเรียน ด้านสิ่งแวดล้อมของโรงงานอุตสาหกรรม	สำนักงานอุตสาหกรรม จังหวัด	ประเด็นการพัฒนาที่ 2
127.	ระบบเฝ้าระวังสิ่งแวดล้อม	สำนักงาน ทรัพยากรธรรมชาติและ สิ่งแวดล้อมจังหวัด	ประเด็นการพัฒนาที่ 2
128.	ระบบเฝ้าระวังสุขภาพ	สำนักงานสาธารณสุข จังหวัด	ประเด็นการพัฒนาที่ 2
129.	การศึกษาแหล่งกำเนิดมลพิษทางน้ำ	สำนักงาน ทรัพยากรธรรมชาติและ สิ่งแวดล้อมจังหวัด	ประเด็นการพัฒนาที่ 2
130.	โครงการ/กิจกรรมการสร้างจิตสำนึกรับผิดชอบของทุก ภาคส่วนต่อสิ่งแวดล้อม	สำนักงาน ทรัพยากรธรรมชาติและ สิ่งแวดล้อมจังหวัด	ประเด็นการพัฒนาที่ 2

ลำดับที่	บัญชีสถิติทางการ/ชุดข้อมูล/รายการ	หน่วยงาน	ชุดข้อมูล
Tier 1			
131.	กิจกรรมเพื่อการพัฒนาและกระตุ้นบทบาทของภาคีเครือข่ายในการจัดการทรัพยากรธรรมชาติและสิ่งแวดล้อม	สำนักงานทรัพยากรธรรมชาติและสิ่งแวดล้อมจังหวัด	ประเด็นการพัฒนาที่ 2
132.	เครือข่ายด้านทรัพยากรธรรมชาติและสิ่งแวดล้อม	สำนักงานทรัพยากรธรรมชาติและสิ่งแวดล้อมจังหวัด	ประเด็นการพัฒนาที่ 2
133.	อาสาสมัครด้านทรัพยากรธรรมชาติและสิ่งแวดล้อม	สำนักงานท้องถิ่นจังหวัด	ประเด็นการพัฒนาที่ 2
134.	ชุมชน/หมู่บ้านที่มีการจัดทำแผนด้านการจัดการสิ่งแวดล้อม	สำนักงานท้องถิ่นจังหวัด	ประเด็นการพัฒนาที่ 2
135.	มาตรการในการจัดการมลพิษทางอากาศ	สำนักงานทรัพยากรธรรมชาติและสิ่งแวดล้อมจังหวัด	ประเด็นการพัฒนาที่ 2
136.	รายงานผลการดำเนินงานป้องกันมลพิษระดับพื้นที่	สำนักงานทรัพยากรธรรมชาติและสิ่งแวดล้อมจังหวัด	ประเด็นการพัฒนาที่ 2
137.	โรงงานอุตสาหกรรมที่เข้าสู่ระบบ อุตสาหกรรมสีเขียว	สำนักงานอุตสาหกรรมจังหวัด	ประเด็นการพัฒนาที่ 2
138.	สถานประกอบการที่เข้าสู่อุตสาหกรรมสีเขียวระดับ 2 (ปฏิบัติการสีเขียว)	สำนักงานอุตสาหกรรมจังหวัด	ประเด็นการพัฒนาที่ 2
139.	สถานประกอบการที่เข้าสู่อุตสาหกรรมสีเขียวระดับ 3 (ระบบสีเขียว)	สำนักงานอุตสาหกรรมจังหวัด	ประเด็นการพัฒนาที่ 2
140.	สถานประกอบการที่เข้าสู่อุตสาหกรรมสีเขียวระดับ 4 (วัฒนธรรมสีเขียว)	สำนักงานอุตสาหกรรมจังหวัด	ประเด็นการพัฒนาที่ 2
141.	สถานประกอบการที่เข้าสู่อุตสาหกรรมสีเขียวระดับ 5 (เครือข่ายสีเขียว)	สำนักงานอุตสาหกรรมจังหวัด	ประเด็นการพัฒนาที่ 2
142.	ผลิตภาพแรงงานเฉลี่ยต่อคน	สำนักงานคณะกรรมการพัฒนาการเศรษฐกิจและสังคมแห่งชาติ	ประเด็นการพัฒนาที่ 3
143.	พื้นที่เกษตรกรรมในแต่ละปี	สำนักงานเกษตรจังหวัด	ประเด็นการพัฒนาที่ 3
144.	สัดส่วนของพื้นที่ ที่เหมาะกับการเพาะปลูกพืช แต่ละชนิด (ข้าว อ้อย มันสำปะหลัง ทุเรียน ฯลฯ)	กระทรวงเกษตรและสหกรณ์	ประเด็นการพัฒนาที่ 3
145.	พื้นที่เพาะปลูกพืชแต่ละชนิด	สำนักงานเกษตรจังหวัด	ประเด็นการพัฒนาที่ 3
146.	เกษตรกรที่ขึ้นทะเบียน	สำนักงานเกษตรจังหวัด	ประเด็นการพัฒนาที่ 3
147.	ปริมาณน้ำจากแหล่งน้ำชลประทาน	โครงการชลประทานจังหวัด	ประเด็นการพัฒนาที่ 3
148.	ปริมาณน้ำฝน	สถานีอุตุนิยมวิทยา	ประเด็นการพัฒนาที่ 3
149.	ความชื้นสัมพัทธ์	สถานีอุตุนิยมวิทยา	ประเด็นการพัฒนาที่ 3
150.	ปริมาณน้ำที่ไหลเข้าแหล่งต้นน้ำทั้งหมดต่อเดือน	โครงการชลประทาน	ประเด็นการพัฒนาที่ 3

ลำดับที่	บัญชีสถิติทางการ/ชุดข้อมูล/รายการ	หน่วยงาน	ชุดข้อมูล
Tier 1			
151.	ปริมาณน้ำที่ระบายออกจากแหล่งน้ำต้นทุนทั้งหมด ต่อเดือน	โครงการชลประทาน	ประเด็นการพัฒนาที่ 3
152.	ปริมาณน้ำในแหล่งต้นทุนน้ำเพื่อสนับสนุนภาคการเกษตรเฉลี่ยต่อเดือน	โครงการชลประทาน	ประเด็นการพัฒนาที่ 3
153.	เกษตรกรที่ได้รับการส่งเสริมให้มีแผนการผลิตและแผนการเก็บเกี่ยวที่เหมาะสม	สำนักงานเกษตรจังหวัด	ประเด็นการพัฒนาที่ 3
154.	โครงการสนับสนุนเกษตรกรในเรื่องการจัดการศัตรูพืช	สำนักงานเกษตรจังหวัด	ประเด็นการพัฒนาที่ 3
155.	ศูนย์จัดการศัตรูพืชชุมชน	สำนักงานเกษตรจังหวัด	ประเด็นการพัฒนาที่ 3
156.	พันธุ์พืชที่เหมาะสมกับพื้นที่	กระทรวงเกษตรและสหกรณ์	ประเด็นการพัฒนาที่ 3
157.	พันธุ์พืชสมุนไพรที่เหมาะสมกับพื้นที่	กระทรวงเกษตรและสหกรณ์	ประเด็นการพัฒนาที่ 3
158.	พันธุ์สัตว์ที่เหมาะสมกับพื้นที่	สำนักงานปศุสัตว์จังหวัด	ประเด็นการพัฒนาที่ 3
159.	Smart Farmers	สำนักงานเกษตรจังหวัด	ประเด็นการพัฒนาที่ 3
160.	ข้อมูลการผลิตสินค้าเกษตรที่สำคัญ	สำนักงานเกษตรจังหวัด	ประเด็นการพัฒนาที่ 3
161.	กลุ่มอาชีพด้านปศุสัตว์	สำนักงานปศุสัตว์จังหวัด	ประเด็นการพัฒนาที่ 3
162.	กลุ่มอาชีพด้านประมง	สำนักงานประมงจังหวัด	ประเด็นการพัฒนาที่ 3
163.	สมาชิกเกษตรแปลงใหญ่	สำนักงานเกษตรจังหวัด	ประเด็นการพัฒนาที่ 3
164.	พื้นที่เกษตรแปลงใหญ่	สำนักงานเกษตรจังหวัด	ประเด็นการพัฒนาที่ 3
165.	แหล่งวัตถุดิบ	สำนักงานประมงจังหวัด	ประเด็นการพัฒนาที่ 3
166.	แหล่งวัตถุดิบที่ได้มาตรฐาน	สำนักงานประมงจังหวัด	ประเด็นการพัฒนาที่ 3
167.	เกษตรกรที่ได้รับการอบรมเข้าสู่ระบบมาตรฐาน GAP	สำนักงานเกษตรจังหวัด	ประเด็นการพัฒนาที่ 3
168.	งบประมาณที่ได้รับการปรับปรุงผิวการจราจร ในแต่ละปีงบประมาณ	- แขวงทางหลวงกาญจนบุรี - แขวงทางหลวงชนบทกาญจนบุรี - สำนักงานส่งเสริมการปกครองท้องถิ่น - อบจ. - สำนักงานโยธาธิการและผังเมือง	ประเด็นการพัฒนาที่ 3
169.	ประเภทสินเชื่อและแหล่งเงินทุนของครัวเรือนเกษตรกร	ธนาคารเพื่อการเกษตรและสหกรณ์จังหวัด	ประเด็นการพัฒนาที่ 3
170.	การขึ้นทะเบียนสิ่งบ่งชี้ทางภูมิศาสตร์ (GI) ของสินค้าเกษตร	สำนักงานพาณิชย์จังหวัด	ประเด็นการพัฒนาที่ 3
171.	โรงงานแปรรูปสินค้าเกษตร	สำนักงานอุตสาหกรรมจังหวัด	ประเด็นการพัฒนาที่ 3

ลำดับที่	บัญชีสถิติทางการ/ชุดข้อมูล/รายการ	หน่วยงาน	ชุดข้อมูล
Tier 1			
172.	ผลิตภัณฑ์แปรรูปสินค้าเกษตร	-สำนักงานพัฒนาชุมชน จังหวัด - อุตสาหกรรมจังหวัด	ประเด็นการพัฒนาที่ 3
173.	สหกรณ์/กลุ่มภาคการเกษตร	สำนักงานสหกรณ์ จังหวัดกาญจนบุรี	ประเด็นการพัฒนาที่ 3
174.	สหกรณ์/กลุ่มภาคการเกษตรที่เชื่อมโยงกับ ผู้แปรรูปสินค้าเกษตร	สำนักงานสหกรณ์ จังหวัดกาญจนบุรี	ประเด็นการพัฒนาที่ 3
175.	ปริมาณการผลิตผลิตภัณฑ์ แปรรูปทางการเกษตรโดยใช้เครื่องจักร	สำนักงานอุตสาหกรรม จังหวัด	ประเด็นการพัฒนาที่ 3
176.	ผลิตภัณฑ์/สินค้า ที่ได้รับการพัฒนาบรรจุภัณฑ์	สำนักงานอุตสาหกรรม จังหวัด	ประเด็นการพัฒนาที่ 3
177.	มูลค่าของสินค้าเกษตรที่เพิ่มมากขึ้น	สำนักงานเกษตรจังหวัด	ประเด็นการพัฒนาที่ 3
178.	ช่องทางการจำหน่ายสินค้าเกษตรปลอดภัยของจังหวัด	สำนักงานเกษตรและ สหกรณ์จังหวัด	ประเด็นการพัฒนาที่ 3
179.	แหล่งผลิตเป็นแหล่งท่องเที่ยวเชิงเกษตร	สำนักงานเกษตรจังหวัด	ประเด็นการพัฒนาที่ 3
180.	มูลค่าการจำหน่ายของผลิตภัณฑ์/สินค้าเกษตรปลอดภัย	สำนักงานเกษตรจังหวัด	ประเด็นการพัฒนาที่ 3
181.	ครั้งของการเผยแพร่สื่อประชาสัมพันธ์สินค้าเกษตร	สำนักงานเกษตรจังหวัด	ประเด็นการพัฒนาที่ 3
182.	พื้นที่เพาะปลูกทุเรียนกาญจนบุรี	สำนักงานเกษตรจังหวัด	ประเด็นการพัฒนาที่ 3
183.	แหล่งและพื้นที่เพาะปลูกทุเรียนกาญจนบุรี	สำนักงานเกษตรจังหวัด	ประเด็นการพัฒนาที่ 3
184.	ข้อมูลสภาพดิน น้ำ อากาศ ที่มีผลต่อการปลูกทุเรียน	สำนักงานเกษตรจังหวัด	ประเด็นการพัฒนาที่ 3
185.	น้ำที่ไหลเข้าแหล่งต้นตุน้ำทั้งหมดต่อเดือน	โครงการชลประทาน	ประเด็นการพัฒนาที่ 3
186.	น้ำที่ระบายออกจากแหล่งน้ำต้นตุน้ำทั้งหมดต่อเดือน	โครงการชลประทาน	ประเด็นการพัฒนาที่ 3
187.	แหล่งน้ำต้นตุน้ำเพื่อสนับสนุนภาคการเกษตรเฉลี่ยต่อเดือน	โครงการชลประทาน	ประเด็นการพัฒนาที่ 3
188.	พื้นที่เก็บเกี่ยวผลผลิตทุเรียน	สำนักงานเกษตรจังหวัด	ประเด็นการพัฒนาที่ 3
189.	ปริมาณการผลิตทุเรียน	สำนักงานเกษตรจังหวัด	ประเด็นการพัฒนาที่ 3
190.	พื้นที่เขตความเหมาะสมต่อการเพาะปลูกทุเรียน	สำนักงานเกษตรจังหวัด	ประเด็นการพัฒนาที่ 3
191.	ครัวเรือนเกษตรกรผู้ปลูกทุเรียน	สำนักงานเกษตรจังหวัด	ประเด็นการพัฒนาที่ 3
192.	ข้อมูลการผลิตทุเรียน (ผลผลิต)	สำนักงานเกษตรจังหวัด	ประเด็นการพัฒนาที่ 3
193.	แหล่งผลิตและจำหน่ายพันธุ์ทุเรียน	สำนักงานเกษตรจังหวัด	ประเด็นการพัฒนาที่ 3
194.	พันธุ์ทุเรียนที่ปลูก ในจังหวัด	สำนักงานเกษตรจังหวัด	ประเด็นการพัฒนาที่ 3
195.	ราคากิ่งพันธุ์ที่จำหน่ายในจังหวัด	สำนักงานเกษตรจังหวัด	ประเด็นการพัฒนาที่ 3
196.	ข้อมูลการผลิตสินค้าเกษตรที่สำคัญ	ศูนย์ข้อมูลเกษตร แห่งชาติ	ประเด็นการพัฒนาที่ 3
197.	เกษตรกรที่ได้รับการอบรมเข้าสู่ระบบมาตรฐาน GAP	สำนักงานเกษตรจังหวัด	ประเด็นการพัฒนาที่ 3

ลำดับที่	บัญชีสถิติทางการ/ชุดข้อมูล/รายการ	หน่วยงาน	ชุดข้อมูล
Tier 1			
198.	แปลงทุเรียนที่ได้รับการรับรองมาตรฐาน GAP	ศูนย์วิจัยและพัฒนาการเกษตรกาญจนบุรี	ประเด็นการพัฒนาที่ 3
199.	การขึ้นทะเบียนสิ่งบ่งชี้ทางภูมิศาสตร์ (GI) ของทุเรียนกาญจนบุรี	สำนักงานพาณิชย์จังหวัด	ประเด็นการพัฒนาที่ 3
200.	ผู้เข้ารับการอบรมเรื่องการแปรรูปทุเรียน	- สำนักงานพัฒนาชุมชนจังหวัด - อุตสาหกรรมจังหวัด	ประเด็นการพัฒนาที่ 3
201.	เกษตรกรที่ขายทุเรียนหน้าสวน	สำนักงานเกษตรจังหวัด	ประเด็นการพัฒนาที่ 3
202.	ราคาผลผลิตเฉลี่ย (บาทต่อกิโลกรัม)	สำนักงานเกษตรจังหวัด	ประเด็นการพัฒนาที่ 3
203.	ปริมาณการขายทุเรียน หน้าสวน	สำนักงานเกษตรจังหวัด	ประเด็นการพัฒนาที่ 3
204.	ปริมาณการขายทุเรียน ผ่านพ่อค้าท้องถิ่น	สำนักงานเกษตรจังหวัด	ประเด็นการพัฒนาที่ 3
205.	มูลค่าการจำหน่ายทุเรียน	สำนักงานเกษตรจังหวัด	ประเด็นการพัฒนาที่ 3
206.	การจัดแสดงสินค้าเพื่อการจำหน่ายทุเรียน	- สำนักงานพาณิชย์จังหวัด - สำนักงานพัฒนาชุมชนจังหวัด - สำนักงานเกษตรจังหวัด	ประเด็นการพัฒนาที่ 3
207.	งบประมาณสนับสนุนการพัฒนาแหล่งท่องเที่ยวจังหวัด	สำนักงานจังหวัด	ประเด็นการพัฒนาที่ 4
208.	แหล่งท่องเที่ยวที่ได้รับการปรับปรุงหรือฟื้นฟูจำนวนตามประเภทหรือหมวดหมู่สถานที่ท่องเที่ยว	สำนักงานการท่องเที่ยวและกีฬาจังหวัด	ประเด็นการพัฒนาที่ 4
209.	แหล่งท่องเที่ยวได้รับการอนุรักษ์/ฟื้นฟู/ปรับปรุง/บูรณะ/พัฒนาแหล่งท่องเที่ยว	สำนักงานการท่องเที่ยวและกีฬาจังหวัด	ประเด็นการพัฒนาที่ 4
210.	การปรับปรุงเส้นทางเข้าสู่แหล่งท่องเที่ยว	แขวงทางหลวงจังหวัด	ประเด็นการพัฒนาที่ 4
211.	การปรับปรุงเส้นทางเข้าสู่แหล่งท่องเที่ยว	แขวงทางหลวงชนบท	ประเด็นการพัฒนาที่ 4
212.	การปรับปรุงป้ายบอกทางไปสู่แหล่งท่องเที่ยว	แขวงทางหลวงชนบท	ประเด็นการพัฒนาที่ 4
213.	การปรับปรุงป้ายบอกทางไปสู่แหล่งท่องเที่ยว	แขวงทางหลวงจังหวัด	ประเด็นการพัฒนาที่ 4
214.	จุดรถรับ – ส่ง/ จุดพักรถของนักท่องเที่ยว	แขวงทางหลวงจังหวัด	ประเด็นการพัฒนาที่ 4
215.	จุดรถรับ – ส่ง/ จุดพักรถของนักท่องเที่ยว	แขวงทางหลวงชนบท	ประเด็นการพัฒนาที่ 4
216.	ระบบโครงสร้างพื้นฐานตามสถานที่ท่องเที่ยวที่ชำรุด	แขวงทางหลวงจังหวัด	ประเด็นการพัฒนาที่ 4
217.	ระบบโครงสร้างพื้นฐานตามสถานที่ท่องเที่ยวที่ชำรุด	แขวงทางหลวงชนบท	ประเด็นการพัฒนาที่ 4
218.	แหล่งท่องเที่ยวที่มีการติดตั้งอินเทอร์เน็ตเพื่อบริการนักท่องเที่ยว	บจก.โทรคมนาคมแห่งชาติ	ประเด็นการพัฒนาที่ 4

ลำดับที่	บัญชีสถิติทางการ/ชุดข้อมูล/รายการ	หน่วยงาน	ชุดข้อมูล
Tier 1			
219.	จุดและสถานที่ร้องเรียนในจังหวัดแยกตามพื้นที่	สถานีตำรวจท่องเที่ยว 1 กองกำกับการ 1 กอง บังคับการท่องเที่ยว 3	ประเด็นการพัฒนาที่ 4
220.	แหล่งท่องเที่ยวทั้งหมดที่เปิดให้บริการนักท่องเที่ยว /ผู้เยี่ยมชม	สำนักงานการท่องเที่ยว และกีฬาจังหวัด	ประเด็นการพัฒนาที่ 4
221.	สินค้าของฝากและของที่ระลึก	สำนักงานพัฒนาชุมชน จังหวัด	ประเด็นการพัฒนาที่ 4
222.	มูลค่าสินค้าของฝาก และของที่ระลึก	สำนักงานพัฒนาชุมชน จังหวัด	ประเด็นการพัฒนาที่ 4
223.	ผู้ผลิต/ผู้ประกอบการ OTOP ที่ลงทะเบียน	สำนักงานพัฒนาชุมชน จังหวัด	ประเด็นการพัฒนาที่ 4
224.	รายชื่อกลุ่ม/ชมรม/สมาคม/ผู้ประกอบการ ด้านการท่องเที่ยว	สำนักงานการท่องเที่ยว และกีฬาจังหวัด	ประเด็นการพัฒนาที่ 4
225.	ชุมชนที่เข้าร่วมโครงการต่าง ๆ ด้านการท่องเที่ยว	สำนักงานการท่องเที่ยว และกีฬาจังหวัด	ประเด็นการพัฒนาที่ 4
226.	ทรัพยากรบุคคลด้านการท่องเที่ยวของชุมชน	สำนักงานการท่องเที่ยว และกีฬาจังหวัด	ประเด็นการพัฒนาที่ 4
227.	สถานที่ท่องเที่ยวในชุมชน/จุดท่องเที่ยวใกล้ชุมชน	สำนักงานการท่องเที่ยว และกีฬาจังหวัด	ประเด็นการพัฒนาที่ 4
228.	สถานที่ท่องเที่ยวที่อยู่ในความดูแลของชุมชน	สำนักงานการท่องเที่ยว และกีฬาจังหวัด	ประเด็นการพัฒนาที่ 4
229.	ครัวเรือนในชุมชน ที่ได้รับประโยชน์จากการท่องเที่ยว	สำนักงานการท่องเที่ยว และกีฬาจังหวัด	ประเด็นการพัฒนาที่ 4
230.	กิจกรรม/โครงการ ที่จัดขึ้นเพื่อส่งเสริมการท่องเที่ยวโดย ชุมชน	สำนักงานการท่องเที่ยว และกีฬาจังหวัด	ประเด็นการพัฒนาที่ 4
231.	ผู้ประกอบการกิจการท่องเที่ยวและพักอาศัยในอุทยาน แห่งชาติ	สำนักงานบริหารพื้นที่ อนุรักษ์ 3 (บ้านโป่ง)	ประเด็นการพัฒนาที่ 4
232.	มูลค่าสินค้าของฝากและของที่ระลึก	สำนักงานพัฒนาชุมชน จังหวัด	ประเด็นการพัฒนาที่ 4
233.	สินค้าของฝากและของที่ระลึก	สำนักงานพัฒนาชุมชน จังหวัด	ประเด็นการพัฒนาที่ 4
234.	ธุรกิจนำเที่ยวที่ได้รับการรับรองมาตรฐาน	สำนักงานการท่องเที่ยว และกีฬาจังหวัด	ประเด็นการพัฒนาที่ 4
235.	ธุรกิจบริการที่เกี่ยวข้องเนื่องกับการท่องเที่ยว อาทิ สปา ร้านอาหาร ได้รับมาตรฐาน	สำนักงานการท่องเที่ยว และกีฬาจังหวัด	ประเด็นการพัฒนาที่ 4
236.	ห้องพัก	สำนักงานการท่องเที่ยว และกีฬาจังหวัด	ประเด็นการพัฒนาที่ 4
237.	สถานประกอบการธุรกิจท่องเที่ยว อาทิ โรงแรม บริษัททัวร์ ร้านอาหาร	สำนักงานการท่องเที่ยว และกีฬาจังหวัด	ประเด็นการพัฒนาที่ 4

ลำดับที่	บัญชีสถิติทางการ/ชุดข้อมูล/รายการ	หน่วยงาน	ชุดข้อมูล
Tier 1			
238.	ห้องพักในอุทยานแห่งชาติที่สามารถรองรับนักท่องเที่ยว	สำนักงานบริหารพื้นที่อนุรักษ์ 3 (บ้านโป่ง)	ประเด็นการพัฒนาที่ 4
239.	ร้านอาหารในจังหวัด	สำนักงานการท่องเที่ยวและกีฬาจังหวัด	ประเด็นการพัฒนาที่ 4
240.	มัคคุเทศก์/ผู้นำเที่ยว	สำนักงานการท่องเที่ยวและกีฬาจังหวัด	ประเด็นการพัฒนาที่ 4
241.	บุคลากรด้านการท่องเที่ยวในระดับปฏิบัติการที่ได้รับการพัฒนาทักษะด้านการให้บริการด้านการท่องเที่ยว	สำนักงานการท่องเที่ยวและกีฬาจังหวัด	ประเด็นการพัฒนาที่ 4
242.	ผู้ผ่านการอบรมหลักสูตร ที่เกี่ยวข้องกับการท่องเที่ยวในจังหวัด	สำนักงานการท่องเที่ยวและกีฬาจังหวัด	ประเด็นการพัฒนาที่ 4
243.	ชุมชนท่องเที่ยว OTOP นวัตวิถี	สำนักงานพัฒนาชุมชนจังหวัดกาญจนบุรี	ประเด็นการพัฒนาที่ 4
244.	สมาชิกชมรมกีฬากระดานยีนพาย Sub Board	สำนักงานการท่องเที่ยวแห่งประเทศไทย สำนักงานกาญจนบุรี	ประเด็นการพัฒนาที่ 4
245.	รายงานการวิเคราะห์สถานการณ์การท่องเที่ยวเพื่อกำหนดกลุ่มเป้าหมายนักท่องเที่ยวคุณภาพ	กระทรวงการท่องเที่ยวและกีฬา	ประเด็นการพัฒนาที่ 4
246.	ช่องทางการประชาสัมพันธ์สร้างภาพลักษณ์การท่องเที่ยว	สำนักงานประชาสัมพันธ์จังหวัดกาญจนบุรี	ประเด็นการพัฒนาที่ 4
247.	ผู้เข้าชม website ด้านการท่องเที่ยวของจังหวัด	สำนักงานการท่องเที่ยวและกีฬาจังหวัด	ประเด็นการพัฒนาที่ 4
248.	แหล่งท่องเที่ยวที่มีการควบคุมการใช้เสียงตามค่ามาตรฐาน	สำนักงานบริหารพื้นที่อนุรักษ์ 3 (บ้านโป่ง)	ประเด็นการพัฒนาที่ 4
249.	แหล่งท่องเที่ยวที่มีการควบคุมคุณภาพน้ำตามค่ามาตรฐาน	สำนักงานบริหารพื้นที่อนุรักษ์ 3 (บ้านโป่ง)	ประเด็นการพัฒนาที่ 4
250.	คดีของนักท่องเที่ยว ในแต่ละปี	ตำรวจภูธรจังหวัด	ประเด็นการพัฒนาที่ 4
251.	อุบัติเหตุที่เกิดขึ้นกับนักท่องเที่ยว	ตำรวจท่องเที่ยว	ประเด็นการพัฒนาที่ 4
252.	จุดตรวจเส้นทางสำคัญในช่วงเทศกาลท่องเที่ยว	สำนักงานป้องกันและบรรเทาสาธารณภัยจังหวัด	ประเด็นการพัฒนาที่ 4
253.	ป้ายแจ้งเตือนภัยที่อาจเกิดกับนักท่องเที่ยว	แขวงทางหลวงชนบทกาญจนบุรี	ประเด็นการพัฒนาที่ 4
254.	ป้ายแจ้งเตือนภัยที่อาจเกิดกับนักท่องเที่ยว	แขวงทางหลวงกาญจนบุรี	ประเด็นการพัฒนาที่ 4
255.	รายการแหล่งท่องเที่ยว	สำนักงานการท่องเที่ยวและกีฬาจังหวัด	ประเด็นการพัฒนาที่ 4

ลำดับที่	บัญชีสถิติทางการ/ชุดข้อมูล/รายการ	หน่วยงาน	ชุดข้อมูล
Tier 1			
256.	แหล่งท่องเที่ยวที่มีการจัดระบบการกำจัดขยะ	สำนักงานท้องถิ่นจังหวัด	ประเด็นการพัฒนาที่ 4
257.	ปริมาณขยะของเสียที่เกิดจากการท่องเที่ยว	สำนักงานท้องถิ่นจังหวัด	ประเด็นการพัฒนาที่ 4
258.	ข้อร้องเรียนปัญหาผลกระทบจากการท่องเที่ยวในพื้นที่	สำนักงานทรัพยากร ธรรมชาติและสิ่งแวดล้อม จังหวัดกาญจนบุรี	ประเด็นการพัฒนาที่ 4
259.	แหล่งท่องเที่ยวที่มีสิ่งอำนวยความสะดวก เช่น ห้องน้ำ และน้ำดื่มสาธารณะที่ได้มาตรฐาน	สำนักงานการท่องเที่ยว และกีฬาจังหวัด	ประเด็นการพัฒนาที่ 4
260.	โฮมสเตย์เชิงอนุรักษ์ธรรมชาติที่บริหารโดยชุมชน	สำนักงานการท่องเที่ยว และกีฬาจังหวัด	ประเด็นการพัฒนาที่ 4
261.	รายชื่อหมู่บ้านที่เข้าร่วมกิจกรรมส่งเสริมและพัฒนาการมี ส่วนร่วมของชุมชนในพื้นที่ป่าอนุรักษ์ (สสอ.)	สำนักงานบริหารพื้นที่ อนุรักษ์ 3 (บ้านโป่ง)	ประเด็นการพัฒนาที่ 4
262.	กิจกรรมสร้างการมีส่วนร่วมของชุมชน ในการจัดการ ทรัพยากรธรรมชาติและสิ่งแวดล้อม (กิจกรรมด้านการ อนุรักษ์ทรัพยากรธรรมชาติที่จัดขึ้นในชุมชน)	สำนักงานบริหารพื้นที่ อนุรักษ์ 3 (บ้านโป่ง)	ประเด็นการพัฒนาที่ 4
263.	โรงแรมหรือสถานที่ท่องเที่ยวที่ได้รับการรับรองด้าน มาตรฐานของการอนุรักษ์สิ่งแวดล้อม (Green Hotel)	สำนักงานการท่องเที่ยว และกีฬาจังหวัด	ประเด็นการพัฒนาที่ 4
264.	สถานพักแรม (รายการที่พัก)	สำนักงานการท่องเที่ยว และกีฬาจังหวัด	ประเด็นการพัฒนาที่ 4
265.	ที่พักในอุทยานแห่งชาติ	สำนักงานบริหารพื้นที่ อนุรักษ์ 3 (บ้านโป่ง)	ประเด็นการพัฒนาที่ 4
266.	ร้านอาหารที่ได้รับการรับรองมาตรฐานของสำนักงาน เกษตรและสหกรณ์	สำนักงานเกษตรและ สหกรณ์จังหวัด กาญจนบุรี	ประเด็นการพัฒนาที่ 4
267.	ร้านอาหารและแผงลอยที่ได้รับการรับรองมาตรฐานของ กระทรวงสาธารณสุข (Clean Food Good Taste)	สำนักงานสาธารณสุข จังหวัดกาญจนบุรี	ประเด็นการพัฒนาที่ 4
268.	ผู้ประกอบการกิจการท่องเที่ยวและพักอาศัย ในอุทยานแห่งชาติ ประเภทร้านค้า	สำนักงานบริหารพื้นที่ อนุรักษ์ 3 (บ้านโป่ง)	ประเด็นการพัฒนาที่ 4
269.	ผู้สำเร็จการศึกษาหลักสูตรฝึกอบรมการท่องเที่ยว	ศึกษาธิการจังหวัด กาญจนบุรี	ประเด็นการพัฒนาที่ 4
270.	มีแผนการบริหารจัดการ การท่องเที่ยวที่รับผิดชอบ ต่อสังคมและเป็นมิตร กับสิ่งแวดล้อม	สำนักงานการท่องเที่ยว และกีฬาจังหวัด	ประเด็นการพัฒนาที่ 4
271.	รายการกิจกรรมการท่องเที่ยว	สำนักงาน การท่องเที่ยวและกีฬา จังหวัด	ประเด็นการพัฒนาที่ 4

ลำดับที่	บัญชีสถิติทางการ/ชุดข้อมูล/รายการ	หน่วยงาน	ชุดข้อมูล
Tier 1			
272.	แพท่องเที่ยวที่ได้มาตรฐาน	สำนักงานเจ้าท่าจังหวัดกาญจนบุรี	ประเด็นการพัฒนาที่ 4
273.	แหล่งท่องเที่ยวเชิงเกษตร	สำนักงานเกษตรจังหวัด	ประเด็นการพัฒนาที่ 4
274.	ชื่อแหล่งท่องเที่ยวเชิงอนุรักษ์ทางธรรมชาติ (ชุมชนท่องเที่ยววันวิถี)	สำนักงานพัฒนาชุมชนจังหวัดกาญจนบุรี	ประเด็นการพัฒนาที่ 4
275.	ผู้เยี่ยมเยือน (นักท่องเที่ยวและนักท่องเที่ยว)	สำนักงานการท่องเที่ยวและกีฬาจังหวัด	ประเด็นการพัฒนาที่ 4
276.	นักท่องเที่ยวในเขตรักษาพันธุ์สัตว์ป่า	สำนักงานบริหารพื้นที่อนุรักษ์ 3 (บ้านโป่ง)	ประเด็นการพัฒนาที่ 4
277.	นักท่องเที่ยวในอุทยานแห่งชาติ	สำนักงานบริหารพื้นที่อนุรักษ์ 3 (บ้านโป่ง)	ประเด็นการพัฒนาที่ 4
278.	ประเภทแหล่งท่องเที่ยวในอุทยานแห่งชาติ	สำนักงานบริหารพื้นที่อนุรักษ์ 3 (บ้านโป่ง)	ประเด็นการพัฒนาที่ 4
279.	ประเภทแหล่งท่องเที่ยวในวนอุทยาน	สำนักงานบริหารพื้นที่อนุรักษ์ 3 (บ้านโป่ง)	ประเด็นการพัฒนาที่ 4
280.	รายได้จากการท่องเที่ยวของจังหวัด	สำนักงานการท่องเที่ยวและกีฬาจังหวัด	ประเด็นการพัฒนาที่ 4
281.	รายได้จากการท่องเที่ยวของนักท่องเที่ยวในเขตอุทยานแห่งชาติ	สำนักงานบริหารพื้นที่อนุรักษ์ 3 (บ้านโป่ง)	ประเด็นการพัฒนาที่ 4
282.	ค่าใช้จ่ายของนักท่องเที่ยว (บาทต่อคนต่อวัน)	สำนักงานการท่องเที่ยวและกีฬาจังหวัด	ประเด็นการพัฒนาที่ 4
283.	ระยะเวลาในการพำนักเฉลี่ย	สำนักงานการท่องเที่ยวและกีฬาจังหวัด	ประเด็นการพัฒนาที่ 4
284.	ปฏิทินการท่องเที่ยวประจำปีของจังหวัด	สำนักงานการท่องเที่ยวและกีฬาจังหวัด	ประเด็นการพัฒนาที่ 4
285.	พื้นที่ป่าในเขตพื้นที่อนุรักษ์ที่ถูกไฟไหม้	สำนักงานบริหารพื้นที่อนุรักษ์ 3 (บ้านโป่ง)	ประเด็นการพัฒนาที่ 4
286.	เว็บไซต์หน่วยงานส่วนภูมิภาคในสังกัดกรมอุทยานแห่งชาติ สัตว์ป่า และพันธุ์พืช	สำนักงานบริหารพื้นที่อนุรักษ์ 3 (บ้านโป่ง)	ประเด็นการพัฒนาที่ 4
287.	จุดและช่องทางการแจ้งเหตุ	สำนักงานบริหารพื้นที่อนุรักษ์ 3 (บ้านโป่ง)	ประเด็นการพัฒนาที่ 4
288.	จุดและช่องทางการแจ้งเหตุ	ตำรวจท่องเที่ยว	ประเด็นการพัฒนาที่ 4
289.	ตำรวจท่องเที่ยวในพื้นที่	ตำรวจท่องเที่ยว	ประเด็นการพัฒนาที่ 4
290.	อุบัติเหตุที่เกิดขึ้นกับนักท่องเที่ยว	ตำรวจภูธรจังหวัด	ประเด็นการพัฒนาที่ 4
291.	กล้อง CCTV ในแหล่งท่องเที่ยว	ตำรวจภูธรจังหวัด	ประเด็นการพัฒนาที่ 4

ลำดับที่	บัญชีสถิติทางการ/ชุดข้อมูล/รายการ	หน่วยงาน	ชุดข้อมูล
Tier 1			
292.	เจ้าหน้าที่รักษาความปลอดภัย (เฉพาะในเขตอุทยานแห่งชาติ)	สำนักงานบริหารพื้นที่อนุรักษ์ 3 (บ้านโป่ง)	ประเด็นการพัฒนาที่ 4
293.	พื้นที่เขตเศรษฐกิจพิเศษ	สำนักงานจังหวัด	ประเด็นการพัฒนาที่ 5
294.	ผังการใช้พื้นที่เขตเศรษฐกิจพิเศษ	สำนักงานโยธาธิการและผังเมืองจังหวัด	ประเด็นการพัฒนาที่ 5
295.	โครงสร้างพื้นฐาน ที่ได้รับการพัฒนาในพื้นที่เขตเศรษฐกิจพิเศษ	- ไฟฟ้าจังหวัด - ประปาจังหวัด - บจก.โทรคมนาคมแห่งชาติ - แขวงทางหลวงกาญจนบุรี - ด่านศุลกากร	ประเด็นการพัฒนาที่ 5
296.	เส้นทางและระยะทางถนน ที่เชื่อมโยงระหว่างประเทศ	กรมทางหลวง	ประเด็นการพัฒนาที่ 5
297.	ด้านการค้าหรือจุดผ่อนปรนบริเวณแนวพรมแดน	ด่านศุลกากร	ประเด็นการพัฒนาที่ 5
298.	ผู้ประกอบการที่ได้รับการส่งเสริมการลงทุน	- สภาอุตสาหกรรม - สำนักงานส่งเสริมวิสาหกิจขนาดกลางและขนาดย่อม	ประเด็นการพัฒนาที่ 5
299.	ผู้ขอรับใบอนุญาตประกอบกิจการโรงงานอุตสาหกรรม	สำนักงานอุตสาหกรรมจังหวัด	ประเด็นการพัฒนาที่ 5
300.	ผู้ได้รับใบอนุญาตประกอบกิจการโรงงานอุตสาหกรรม	สำนักงานอุตสาหกรรมจังหวัด	ประเด็นการพัฒนาที่ 5
301.	มูลค่าการลงทุนในจังหวัด	สำนักงานอุตสาหกรรมจังหวัด	ประเด็นการพัฒนาที่ 5
302.	มูลค่าการลงทุนในเขตเศรษฐกิจพิเศษ	สำนักงานอุตสาหกรรมจังหวัด	ประเด็นการพัฒนาที่ 5
303.	เงินลงทุนที่ผู้ประกอบการได้รับการสนับสนุนจากแหล่งทุน (BOI,SME)	สำนักงานอุตสาหกรรมจังหวัด	ประเด็นการพัฒนาที่ 5
304.	นักลงทุนไทยที่เข้ามาเจรจาลงทุนในจังหวัด	สำนักงานอุตสาหกรรมจังหวัด	ประเด็นการพัฒนาที่ 5
305.	นักลงทุนต่างชาติที่เข้ามาเจรจาลงทุนในจังหวัด	สำนักงานอุตสาหกรรมจังหวัด	ประเด็นการพัฒนาที่ 5
306.	แรงงานทั้งหมด	สำนักงานสถิติจังหวัด	ประเด็นการพัฒนาที่ 5
307.	มูลค่าผลิตภัณฑ์	สำนักงานสภาพัฒนาการเศรษฐกิจและสังคมแห่งชาติ	ประเด็นการพัฒนาที่ 5

ลำดับที่	บัญชีสถิติทางการ/ชุดข้อมูล/รายการ	หน่วยงาน	ชุดข้อมูล
Tier 1			
308.	ผลิตภาพแรงงาน	สำนักงานสภาพัฒนาการเศรษฐกิจและสังคมแห่งชาติ	ประเด็นการพัฒนาที่ 5
309.	โรงงานที่ได้รับการพัฒนาเข้าสู่อุตสาหกรรม	สำนักงานอุตสาหกรรมจังหวัด	ประเด็นการพัฒนาที่ 5
310.	โรงงานที่ได้รับการเสริมสร้างความเข้มแข็งทางการเงิน	สำนักงานอุตสาหกรรมจังหวัด	ประเด็นการพัฒนาที่ 5
311.	ผู้ประกอบการที่นำเทคโนโลยีและนวัตกรรมมาใช้ในกระบวนการผลิต	สำนักงานอุตสาหกรรมจังหวัด	ประเด็นการพัฒนาที่ 5
312.	ผู้ประกอบการ SMEs ที่นำเทคโนโลยีและนวัตกรรมมาใช้ในกระบวนการผลิต	สำนักงานอุตสาหกรรมจังหวัด	ประเด็นการพัฒนาที่ 5
313.	แรงงานที่ได้รับการพัฒนาให้เป็นแรงงานฝีมือคุณภาพ	สำนักงานอุตสาหกรรมจังหวัด	ประเด็นการพัฒนาที่ 5
314.	แรงงานที่ได้รับการพัฒนาระดับฝีมือแรงงานตามความต้องการของผู้ประกอบการด้านการบริการและอุตสาหกรรมย่อยภาคเกษตรและประมง	สำนักงานพัฒนาฝีมือแรงงานจังหวัด	ประเด็นการพัฒนาที่ 5
315.	ผู้จบการศึกษาจากสถาบันการศึกษา ในจังหวัด สาขาวิชาที่เกี่ยวกับการค้าการลงทุน	สำนักงานพัฒนาฝีมือแรงงานจังหวัด	ประเด็นการพัฒนาที่ 5
316.	ครั้งของการโฆษณาและประชาสัมพันธ์ผ่านสื่อ ต่าง ๆ	ประชาสัมพันธ์จังหวัด	ประเด็นการพัฒนาที่ 5
317.	มูลค่าการนำเข้าการค้าชายแดนในปีปัจจุบันและปีที่ผ่านมา	ประชาสัมพันธ์จังหวัด	ประเด็นการพัฒนาที่ 5
318.	มูลค่าการส่งออกการค้าชายแดนในปีปัจจุบันและปีที่ผ่านมา	ด่านศุลกากร	ประเด็นการพัฒนาที่ 5
319.	ข้อมูลการค้าและการส่งออกที่มีของจังหวัด	ด่านศุลกากร	ประเด็นการพัฒนาที่ 5
320.	มูลค่าการค้า (ส่งออก-นำเข้า) การลงทุนระหว่างกาญจนบุรีกับประเทศเพื่อนบ้าน	สำนักงานพาณิชย์จังหวัด	ประเด็นการพัฒนาที่ 5
321.	ผลิตภัณฑ์มวลรวมด้านอุตสาหกรรมของจังหวัด	สำนักงานพาณิชย์จังหวัด	ประเด็นการพัฒนาที่ 5
322.	โรงงานที่ได้รับการพัฒนาเข้าสู่อุตสาหกรรม 4.0	สำนักงานสภาพัฒนาเศรษฐกิจและสังคมแห่งชาติ	ประเด็นการพัฒนาที่ 5
323.	โรงงานที่ได้รับการเสริมสร้างความเข้มแข็งทางการเงิน	สำนักงานอุตสาหกรรมจังหวัด	ประเด็นการพัฒนาที่ 5

ลำดับที่	บัญชีสถิติทางการ/ชุดข้อมูล/รายการ	หน่วยงาน	ชุดข้อมูล
Tier 2 (มีหน่วยงานรับผิดชอบ)			
-	-	-	-

การพัฒนาบัญชีสถิติทางการจะพิจารณาความพร้อมเผยแพร่ของข้อมูลและหน่วยงานของแต่ละบัญชีสถิติทางการ เพื่อจัดทำแนวทางการพัฒนาบัญชีสถิติทางการ ซึ่งพบว่า มีบัญชีสถิติทางการที่หน่วยงานในจังหวัดเป็นเจ้าของข้อมูล จำนวน 35 รายการ ประกอบด้วย

- บัญชีสถิติทางการที่ความพร้อมเผยแพร่ของข้อมูลเป็น Tier 1 จำนวน 35 รายการ

โดยมีรายละเอียดแสดงดังตาราง 20

ตาราง 20 บัญชีสถิติทางการที่หน่วยงานในจังหวัดเป็นเจ้าของข้อมูล จำแนกตามความพร้อมเผยแพร่ของข้อมูล

ลำดับที่	บัญชีสถิติทางการ/ชุดข้อมูล/รายการ	หน่วยงาน	ชุดข้อมูล
<b>Tier 1</b>			
1.	รถเก็บขยะมูลฝอย	- สำนักงาน ทรัพยากรธรรมชาติและสิ่งแวดล้อม จังหวัด - สำนักงานส่งเสริม การปกครองท้องถิ่น จังหวัด	ประเด็นการพัฒนาที่ 2
2.	โครงการแก้ไขปัญหาสิ่งแวดล้อมและมลพิษ	- สำนักงาน ทรัพยากรธรรมชาติและสิ่งแวดล้อม จังหวัด - สำนักงานส่งเสริม การปกครองท้องถิ่น จังหวัด	ประเด็นการพัฒนาที่ 2
3.	นวัตกรรมและเทคโนโลยีที่ลดการเกิดขยะ/ของเสียและลด การใช้สารเคมี	สำนักงาน ทรัพยากรธรรมชาติและสิ่งแวดล้อม จังหวัด	ประเด็นการพัฒนาที่ 2
4.	นวัตกรรมและเทคโนโลยีการรีไซเคิล	สำนักงาน ทรัพยากรธรรมชาติและสิ่งแวดล้อม จังหวัด	ประเด็นการพัฒนาที่ 2
5.	เขตพื้นที่ที่มีปัญหาสิ่งแวดล้อม	สำนักงาน ทรัพยากรธรรมชาติและสิ่งแวดล้อม จังหวัด	ประเด็นการพัฒนาที่ 2
6.	มูลค่าของผลิตภัณฑ์/สินค้าเกษตรแปรรูป	- สำนักงานพัฒนา ชุมชนจังหวัด - สำนักงานเกษตร จังหวัด	ประเด็นการพัฒนาที่ 3
7.	ผลิตภัณฑ์/สินค้าที่ผ่านการจดทะเบียนตราสินค้า	สำนักงานพาณิชย์ จังหวัด	ประเด็นการพัฒนาที่ 3

ลำดับที่	บัญชีสถิติทางการ/ชุดข้อมูล/รายการ	หน่วยงาน	ชุดข้อมูล
<b>Tier 1</b>			
8.	กลุ่มเกษตรกรผู้ปลูกทุเรียนที่ขึ้นทะเบียนกับองค์กรเกษตรกร	สำนักงานสภาเกษตรกรจังหวัด	ประเด็นการพัฒนาที่ 3
9.	ผู้ขึ้นทะเบียนองค์กรเกษตรกร (กลุ่มผู้ปลูกทุเรียน)	สำนักงานสภาเกษตรกรจังหวัดกาญจนบุรี	ประเด็นการพัฒนาที่ 3
10.	การจัดกิจกรรมให้ความรู้ในการปลูกทุเรียนขององค์กรเกษตรกร	สำนักงานสภาเกษตรกรจังหวัดกาญจนบุรี	ประเด็นการพัฒนาที่ 3
11.	พื้นที่เก็บเกี่ยวผลผลิตทุเรียนของกลุ่มไม้ผลทองผาภูมิ ขององค์กรเกษตรกร	สำนักงานสภาเกษตรกรจังหวัดกาญจนบุรี	ประเด็นการพัฒนาที่ 3
12.	พื้นที่ในการเพาะปลูกของกลุ่มไม้ผลทองผาภูมิ (ทุเรียน)	สำนักงานสภาเกษตรกรจังหวัดกาญจนบุรี	ประเด็นการพัฒนาที่ 3
13.	สมาชิกกลุ่มไม้ผลทองผาภูมิที่ได้รับการอบรมเข้าสู่ระบบมาตรฐาน GAP (ราย)	สำนักงานสภาเกษตรกรจังหวัดกาญจนบุรี	ประเด็นการพัฒนาที่ 3
14.	สมาชิกกลุ่มไม้ผลทองผาภูมิที่ได้รับการรับรองแหล่งผลิตทุเรียน GAP	สำนักงานสภาเกษตรกรจังหวัดกาญจนบุรี	ประเด็นการพัฒนาที่ 3
15.	แปลงที่ได้รับการรองแหล่งผลิตทุเรียน GAP ของกลุ่มไม้ผลทองผาภูมิ	สำนักงานสภาเกษตรกรจังหวัดกาญจนบุรี	ประเด็นการพัฒนาที่ 3
16.	ช่องทางการจำหน่ายทุเรียนของกลุ่มไม้ผลทองผาภูมิ	สำนักงานสภาเกษตรกรจังหวัดกาญจนบุรี	ประเด็นการพัฒนาที่ 3
17.	ปริมาณผลผลิตทุเรียนของไม้ผลทองผาภูมิ	สำนักงานสภาเกษตรกรจังหวัดกาญจนบุรี	ประเด็นการพัฒนาที่ 3
18.	สมาชิกกลุ่มไม้ผลทองผาภูมิที่มีการจำหน่ายทุเรียนหน้าสวน	สำนักงานสภาเกษตรกรจังหวัดกาญจนบุรี	ประเด็นการพัฒนาที่ 3
19.	สมาชิกกลุ่มไม้ผลทองผาภูมิที่มีการจำหน่ายทุเรียนออนไลน์	สำนักงานสภาเกษตรกรจังหวัดกาญจนบุรี	ประเด็นการพัฒนาที่ 3
20.	มูลค่าการจำหน่ายทุเรียนทั้งสิ้นของกลุ่มไม้ผลทองผาภูมิ	สำนักงานสภาเกษตรกรจังหวัดกาญจนบุรี	ประเด็นการพัฒนาที่ 3
21.	ปัญหา ความต้องการ และแนวทางผู้ปลูกไม้ผลกาญจนบุรี	สำนักงานสภาเกษตรกรจังหวัดกาญจนบุรี	ประเด็นการพัฒนาที่ 3
22.	ผู้ประกอบการแพท่องเที่ยวทั้งสิ้น	สำนักงานเจ้าท่าจังหวัดกาญจนบุรี	ประเด็นการพัฒนาที่ 4
23.	ครั้งของการประชุมสมาชิกเพื่อส่งเสริมการท่องเที่ยวและแก้ไขปัญหาของสมาชิกสภาอุตสาหกรรมการท่องเที่ยว	สำนักงานการท่องเที่ยวและกีฬาจังหวัดกาญจนบุรี	ประเด็นการพัฒนาที่ 4
24.	เครือข่ายเกษตรกรข้อมูลการท่องเที่ยวเชิงอนุรักษ์ธรรมชาติ	สำนักงานการท่องเที่ยวและกีฬาจังหวัดกาญจนบุรี	ประเด็นการพัฒนาที่ 4
25.	การจัดกิจกรรมให้ความรู้การท่องเที่ยวเชิงอนุรักษ์	สำนักงานการท่องเที่ยวและกีฬาจังหวัดกาญจนบุรี	ประเด็นการพัฒนาที่ 4

ลำดับที่	บัญชีสถิติทางการ/ชุดข้อมูล/รายการ	หน่วยงาน	ชุดข้อมูล
<b>Tier 1</b>			
26.	สำนักงานการท่องเที่ยวและกีฬาจังหวัดกาญจนบุรี	สำนักงานการท่องเที่ยวและกีฬาจังหวัดกาญจนบุรี	ประเด็นการพัฒนาที่ 4
27.	สมาชิกสภาอุตสาหกรรมการท่องเที่ยวจังหวัดกาญจนบุรี	สำนักงานการท่องเที่ยวและกีฬาจังหวัดกาญจนบุรี	ประเด็นการพัฒนาที่ 4
28.	สมาชิกสมาคมชาวแพชาวเรือจังหวัดกาญจนบุรี	สำนักงานการท่องเที่ยวและกีฬาจังหวัดกาญจนบุรี	ประเด็นการพัฒนาที่ 4
29.	นักธุรกิจที่ได้รับการอบรมหลักสูตรการลงทุนในทวาย	- สำนักงานพาณิชย์จังหวัด - หอการค้าจังหวัด	ประเด็นการพัฒนาที่ 5
30.	ผู้ประกอบการที่ได้รับการอบรมหลักสูตรเพื่อการส่งออก	- สำนักงานพาณิชย์จังหวัด - สถาบันพัฒนาฝีมือแรงงาน 34 กาญจนบุรี	ประเด็นการพัฒนาที่ 5
31.	แรงงานที่มีทักษะด้านดิจิทัลผ่านเกณฑ์มาตรฐานสากลในระดับต่างๆ	สถาบันพัฒนาฝีมือแรงงาน 34 กาญจนบุรี	ประเด็นการพัฒนาที่ 5

## 2. แนวทางการพัฒนาบัญชีสถิติทางการ

แนวทางการพัฒนาบัญชีสถิติทางการเป็นการพัฒนาบัญชีสถิติทางการทุกรายการ ที่มีหน่วยงานในจังหวัดเป็นเจ้าของข้อมูล โดยจะสามารถพัฒนาในด้านต่าง ๆ ได้ เช่น ด้านการพัฒนาคุณภาพสถิติทางการ ด้านการจัดทำข้อมูลให้อยู่ในรูปแบบดิจิทัลที่พร้อมใช้สำหรับการวิเคราะห์ ด้านการจัดทำคำอธิบายข้อมูลให้ถูกต้อง ครบถ้วน และสอดคล้องกับทรัพยากร (Resources) เป็นต้น ซึ่งแนวทางการพัฒนาบัญชีสถิติทางการจะมีการจัดทำตามความพร้อมของข้อมูล (Tier) ประกอบด้วย

- แนวทางการพัฒนาบัญชีสถิติทางการที่ความพร้อมเผยแพร่ของข้อมูลเป็น Tier 1
- แนวทางการพัฒนาบัญชีสถิติทางการที่ความพร้อมเผยแพร่ของข้อมูลเป็น Tier 2 (มีหน่วยงานรับผิดชอบ)
- แนวทางการพัฒนาบัญชีสถิติทางการที่ความพร้อมเผยแพร่ของข้อมูลเป็น Tier 2 และ Tier 3 (ไม่มีหน่วยงานรับผิดชอบ)

## 2.1 แนวทางการพัฒนาบัญชีสถิติทางการที่มีความพร้อมเผยแพร่ของข้อมูลเป็น Tier 1

การพัฒนาบัญชีสถิติทางการที่มีความพร้อมเผยแพร่ของข้อมูลเป็น Tier 1 เป็นการดำเนินการพัฒนาเฉพาะบัญชีสถิติทางการที่มีค่านิยมและวิธีการผลิต มีข้อมูลพร้อมเผยแพร่ และมีหน่วยงานรับผิดชอบ ที่หน่วยงานในจังหวัดเป็นเจ้าของข้อมูล (Data Owners) เพื่อให้หน่วยงานเจ้าของข้อมูลนำข้อมูลสถิติทางการขึ้นระบบบัญชีข้อมูลจังหวัด และลงทะเบียนชุดข้อมูลที่อยู่ในหมวดหมู่สาธารณะบนระบบบัญชีข้อมูลภาครัฐ (Government Data Catalog: GD Catalog) เพื่อแบ่งปัน แลกเปลี่ยนข้อมูลสถิติทางการกับหน่วยงานอื่น ๆ รวมทั้งสามารถนำข้อมูลที่มีความพร้อมใช้ ไปวางแผนนโยบาย แผนการปฏิบัติงาน และติดตามประเมินผลการพัฒนาจังหวัด ดังนั้น จำเป็นต้องมีแนวทางการพัฒนาบัญชีสถิติทางการเพื่อให้ข้อมูลมีคุณภาพ และตรงตามมาตรฐานสถิติที่สามารถนำไปใช้ในการตัดสินใจได้ โดยมีบัญชีสถิติทางการที่มีความพร้อมเผยแพร่ของข้อมูลเป็น Tier 1 จำนวน 31 รายการ โดยมีรายละเอียดแสดงดังตาราง 21

ตาราง 21 แนวทางการพัฒนาบัญชีสถิติทางการที่มีความพร้อมเผยแพร่ของข้อมูลเป็น Tier 1 ที่หน่วยงานในจังหวัดเป็นเจ้าของข้อมูล

ลำดับ ที่	บัญชีสถิติทางการ	หน่วยงาน	แนวทางการพัฒนา	ผลลัพธ์	ระยะเวลาดำเนินการ ปีงบประมาณ พ.ศ.					หมายเหตุ
					66	67	68	69	70	
1.	กลุ่มเกษตรกรผู้ปลูกทุเรียนที่ขึ้นทะเบียนกับองค์กรเกษตรกร	สำนักงานเกษตรจังหวัดกาญจนบุรี	ปรับปรุงข้อมูลให้เป็นปัจจุบันและต่อเนื่อง	มีข้อมูลกลุ่มไม้ผลทองผาภูมิ (ทุเรียน) เป็นปัจจุบันและต่อเนื่อง	√	√	√	√	√	อยู่ระหว่างดำเนินการ
2.	ผู้ปลูกทุเรียนที่ขึ้นทะเบียนกับองค์กรเกษตรกร	สำนักงานสภาเกษตรกรจังหวัดกาญจนบุรี	ปรับปรุงข้อมูลให้เป็นปัจจุบันและต่อเนื่อง	มีข้อมูลผู้ปลูกทุเรียนที่ขึ้นทะเบียนกับองค์กรเกษตรกรเป็นปัจจุบันและต่อเนื่อง	√	√	√	√	√	อยู่ระหว่างดำเนินการ
3.	การจัดกิจกรรมให้ความรู้ในการปลูกทุเรียน	สำนักงานเกษตรจังหวัดกาญจนบุรี	ปรับปรุงข้อมูลให้เป็นปัจจุบันและต่อเนื่อง	มีข้อมูลการจัดกิจกรรมให้ความรู้ในการปลูกทุเรียนขององค์กรเกษตรกรเป็นปัจจุบันและต่อเนื่อง	√	√	√	√	√	อยู่ระหว่างดำเนินการ
4.	พื้นที่เพาะปลูกของกลุ่มไม้ผลทองผาภูมิ	สำนักงานเกษตรจังหวัดกาญจนบุรี	ปรับปรุงข้อมูลให้เป็นปัจจุบันและต่อเนื่อง	มีข้อมูลพื้นที่เพาะปลูกของกลุ่มไม้ผลทองผาภูมิเป็นปัจจุบันและต่อเนื่อง	√	√	√	√	√	อยู่ระหว่างดำเนินการ

ลำดับ ที่	บัญชีสถิติทางการ	หน่วยงาน	แนวทางการพัฒนา	ผลลัพธ์	ระยะเวลาดำเนินการ ปีงบประมาณ พ.ศ.					หมายเหตุ
					66	67	68	69	70	
5.	พื้นที่เก็บเกี่ยวผลผลิต ทุเรียนของกลุ่มไม้ผล ทองผาภูมิ	สำนักงานเกษตรจังหวัด กาญจนบุรี	ปรับปรุงข้อมูลให้เป็น ปัจจุบัน และต่อเนื่อง	มีข้อมูลพื้นที่เก็บเกี่ยวผลผลิตทุเรียนของ กลุ่มไม้ผลทองผาภูมิเป็นปัจจุบัน และต่อเนื่อง	√	√	√	√	√	อยู่ระหว่าง ดำเนินการ
6.	การผลิตทุเรียนของ กลุ่มไม้ผลทองผาภูมิ	สำนักงานเกษตรจังหวัด กาญจนบุรี	ปรับปรุงข้อมูลให้เป็น ปัจจุบัน และต่อเนื่อง	มีข้อมูลการผลิตทุเรียนของกลุ่มไม้ผล ทองผาภูมิเป็นปัจจุบันและต่อเนื่อง	√	√	√	√	√	อยู่ระหว่าง ดำเนินการ
7.	สมาชิกกลุ่มไม้ผลทอง ผาภูมิที่มีการจำหน่าย ทุเรียนหน้าสวน	สำนักงานเกษตรจังหวัด กาญจนบุรี	ปรับปรุงข้อมูลให้เป็น ปัจจุบัน และต่อเนื่อง	มีข้อมูลสมาชิกกลุ่มไม้ผลทองผาภูมิที่มีการ จำหน่ายทุเรียนหน้าสวนเป็นปัจจุบัน และต่อเนื่อง	√	√	√	√	√	อยู่ระหว่าง ดำเนินการ
8.	สมาชิกกลุ่มไม้ผลทอง ผาภูมิที่มีการจำหน่าย ทุเรียนออนไลน์	สำนักงานเกษตรจังหวัด กาญจนบุรี	ปรับปรุงข้อมูลให้เป็น ปัจจุบัน และต่อเนื่อง	มีข้อมูลสมาชิกกลุ่มไม้ผลทองผาภูมิที่มีการ จำหน่ายทุเรียนออนไลน์เป็นปัจจุบัน และต่อเนื่อง	√	√	√	√	√	อยู่ระหว่าง ดำเนินการ
9.	มูลค่าการจำหน่าย ทุเรียนทั้งสิ้นของกลุ่ม ไม้ผลทองผาภูมิ	สำนักงานเกษตรจังหวัด กาญจนบุรี	ปรับปรุงข้อมูลให้เป็น ปัจจุบัน และต่อเนื่อง	มีข้อมูลมูลค่าการจำหน่ายทุเรียนทั้งสิ้น ของกลุ่มไม้ผลทองผาภูมิเป็นปัจจุบัน และต่อเนื่อง	√	√	√	√	√	อยู่ระหว่าง ดำเนินการ
10.	สมาชิกกลุ่มไม้ผลทอง ผาภูมิที่ได้รับการอบรม เข้าสู่ระบบมาตรฐาน GAP	สำนักงานเกษตรจังหวัด กาญจนบุรี	ปรับปรุงข้อมูลให้เป็น ปัจจุบัน และต่อเนื่อง	มีข้อมูลสมาชิกกลุ่มไม้ผลทองผาภูมิที่ ได้รับการอบรมเข้าสู่ระบบมาตรฐาน GAP เป็นปัจจุบันและต่อเนื่อง	√	√	√	√	√	อยู่ระหว่าง ดำเนินการ
11.	สมาชิกกลุ่มไม้ผลทอง ผาภูมิที่ได้รับการ รับรองแหล่งผลิต ทุเรียน GAP	สำนักงานเกษตรจังหวัด กาญจนบุรี	ปรับปรุงข้อมูลให้เป็น ปัจจุบัน และต่อเนื่อง	มีข้อมูลสมาชิกกลุ่มไม้ผลทองผาภูมิที่ ได้รับการรับรองแหล่งผลิตทุเรียน GAP เป็นปัจจุบันและต่อเนื่อง	√	√	√	√	√	อยู่ระหว่าง ดำเนินการ

ลำดับ ที่	บัญชีสถิติทางการ	หน่วยงาน	แนวทางการพัฒนา	ผลลัพธ์	ระยะเวลาดำเนินการ ปีงบประมาณ พ.ศ.					หมายเหตุ
					66	67	68	69	70	
12.	แปลงที่ได้รับการ รับรองแหล่งผลิต ทุเรียน GAP	สำนักงานเกษตรจังหวัด กาญจนบุรี	ปรับปรุงข้อมูลให้เป็น ปัจจุบัน และต่อเนื่อง	มีข้อมูลแปลงที่ได้รับการรับรองแหล่งผลิต ทุเรียน GAP เป็นปัจจุบันและต่อเนื่อง	√	√	√	√	√	อยู่ระหว่าง ดำเนินการ
13.	ช่องทางการจำหน่าย ทุเรียนของกลุ่มไม้ผล ทองผาภูมิ	สำนักงานเกษตรจังหวัด กาญจนบุรี	ปรับปรุงข้อมูลให้เป็น ปัจจุบัน และต่อเนื่อง	มีข้อมูลช่องทางการจำหน่ายทุเรียนของ กลุ่มไม้ผลทองผาภูมิออนไลน์เป็น ปัจจุบันและต่อเนื่อง	√	√	√	√	√	อยู่ระหว่าง ดำเนินการ
14.	ปัญหา ความต้องการ และแนวทางผู้ปลูกไม้ ผลจังหวัดกาญจนบุรี	สำนักงานเกษตรจังหวัด กาญจนบุรี	ปรับปรุงข้อมูลให้เป็น ปัจจุบัน และต่อเนื่อง	มีข้อมูลมูลค่าปัญหา ความต้องการ และ แนวทางผู้ปลูกไม้ผลจังหวัดกาญจนบุรี เป็นปัจจุบันและต่อเนื่อง	√	√	√	√	√	อยู่ระหว่าง ดำเนินการ
15.	การประชุมสมาชิกเพื่อ ส่งเสริมการท่องเที่ยว และแก้ไขปัญหาของ สมาชิกสภา อุตสาหกรรมการ ท่องเที่ยว	สำนักงานการท่องเที่ยว และกีฬาจังหวัดกาญจนบุรี	ปรับปรุงข้อมูลให้เป็น ปัจจุบัน และต่อเนื่อง	มีข้อมูลการประชุมสมาชิกเพื่อส่งเสริม การท่องเที่ยวและแก้ไขปัญหาของ สมาชิกสภาอุตสาหกรรมการท่องเที่ยว ทั้งสิ้นเป็นปัจจุบันและต่อเนื่อง	√	√	√	√	√	อยู่ระหว่าง ดำเนินการ
16.	เครือข่ายเกษตรกร ข้อมูลการท่องเที่ยวเชิง อนุรักษ์ธรรมชาติ	สำนักงานการท่องเที่ยว และกีฬาจังหวัดกาญจนบุรี	ปรับปรุงข้อมูลให้เป็น ปัจจุบัน และต่อเนื่อง	มีข้อมูลเครือข่ายเกษตรกรข้อมูลการ ท่องเที่ยวเชิงอนุรักษ์ธรรมชาติเป็น ปัจจุบันและต่อเนื่อง	√	√	√	√	√	อยู่ระหว่าง ดำเนินการ
17.	การจัดกิจกรรมให้ ความรู้การท่องเที่ยว เชิงอนุรักษ์	สำนักงานการท่องเที่ยว และกีฬาจังหวัดกาญจนบุรี	ปรับปรุงข้อมูลให้เป็น ปัจจุบัน และต่อเนื่อง	มีข้อมูลการจัดกิจกรรมให้ความรู้ การท่องเที่ยวเชิงอนุรักษ์เป็นปัจจุบัน และต่อเนื่อง	√	√	√	√	√	อยู่ระหว่าง ดำเนินการ

ลำดับ ที่	บัญชีสถิติทางการ	หน่วยงาน	แนวทางการพัฒนา	ผลลัพธ์	ระยะเวลาดำเนินการ ปีงบประมาณ พ.ศ.					หมายเหตุ
					66	67	68	69	70	
18.	รายชื่อผู้ขึ้นทะเบียนกับ องค์กรเกษตรกร (การ ท่องเที่ยวเชิงอนุรักษ์ ทางธรรมชาติ)	สำนักงานการท่องเที่ยว และกีฬาจังหวัดกาญจนบุรี	ปรับปรุงข้อมูลให้เป็น ปัจจุบัน และต่อเนื่อง	มีข้อมูลการจัดรายชื่อผู้ขึ้นทะเบียนกับ องค์กรเกษตรกร (การท่องเที่ยวเชิง อนุรักษ์ ทางธรรมชาติ) เป็นปัจจุบัน และต่อเนื่อง	√	√	√	√	√	อยู่ระหว่าง ดำเนินการ
19.	สมาชิกสภา อุตสาหกรรมการ ท่องเที่ยวจังหวัด กาญจนบุรี	สำนักงานการท่องเที่ยว และกีฬาจังหวัดกาญจนบุรี	ปรับปรุงข้อมูลให้เป็น ปัจจุบัน และต่อเนื่อง	มีข้อมูลสมาชิกสภาอุตสาหกรรมการ ท่องเที่ยวจังหวัดกาญจนบุรีเป็นปัจจุบัน และต่อเนื่อง	√	√	√	√	√	อยู่ระหว่าง ดำเนินการ
20.	สมาชิกสมาคมชาวแพ ชาวเรือจังหวัด กาญจนบุรี	สำนักงานการท่องเที่ยว และกีฬาจังหวัดกาญจนบุรี	ปรับปรุงข้อมูลให้เป็น ปัจจุบัน และต่อเนื่อง	มีข้อมูลสมาชิกสมาคมชาวแพชาวเรือ จังหวัดกาญจนบุรีเป็นปัจจุบัน และต่อเนื่อง	√	√	√	√	√	อยู่ระหว่าง ดำเนินการ
21.	ผู้ประกอบการแพ ท่องเที่ยวทั้งสิ้น	สำนักงานเจ้าท่าภูมิภาคสาขา กาญจนบุรี	ปรับปรุงข้อมูลให้เป็น ปัจจุบัน และต่อเนื่อง	มีข้อมูลผู้ประกอบการแพท่องเที่ยวทั้งสิ้น เป็นปัจจุบันและต่อเนื่อง	√	√	√	√	√	อยู่ระหว่าง ดำเนินการ
22.	รถเก็บขยะมูลฝอย	- สำนักงาน ทรัพยากรธรรมชาติและ สิ่งแวดล้อมจังหวัด - สำนักงานส่งเสริม การปกครองท้องถิ่นจังหวัด	สนับสนุนการนำชุดข้อมูล ลงทะเบียนบนระบบบัญชี ข้อมูลภาครัฐและให้อยู่ใน รูปแบบ Excel และ CSV	มีบัญชีสถิติทางการรถเก็บขยะมูลฝอย เผยแพร่บนระบบบัญชีข้อมูลภาครัฐ	√	√				อยู่ระหว่าง ดำเนินการ
23.	โครงการแก้ไขปัญหา สิ่งแวดล้อมและมูลพิษ	- สำนักงาน ทรัพยากรธรรมชาติและ สิ่งแวดล้อมจังหวัด - สำนักงานส่งเสริม การปกครองท้องถิ่นจังหวัด	สนับสนุนการนำชุดข้อมูล ลงทะเบียนบนระบบบัญชี ข้อมูลภาครัฐและให้อยู่ใน รูปแบบ Excel และ CSV	มีบัญชีสถิติทางการ โครงการแก้ไข ปัญหาสิ่งแวดล้อมและมูลพิษเผยแพร่บน ระบบบัญชีข้อมูลภาครัฐ	√	√				อยู่ระหว่าง ดำเนินการ

ลำดับ ที่	บัญชีสถิติทางการ	หน่วยงาน	แนวทางการพัฒนา	ผลลัพธ์	ระยะเวลาดำเนินการ ปีงบประมาณ พ.ศ.					หมายเหตุ
					66	67	68	69	70	
24.	นวัตกรรมและเทคโนโลยีที่ลดการเกิดขยะ/ของเสียและลดการใช้สารเคมี	สำนักงานทรัพยากรธรรมชาติและสิ่งแวดล้อมจังหวัด	สนับสนุนการนำชุดข้อมูลลงทะเบียนบนระบบบัญชีข้อมูลภาครัฐและให้อยู่ในรูปแบบ Excel และ CSV	มีบัญชีสถิติทางการ นวัตกรรมและเทคโนโลยีที่ลดการเกิดขยะ/ของเสียและลดการใช้สารเคมีเผยแพร่บนระบบบัญชีข้อมูลภาครัฐ	√	√				อยู่ระหว่างดำเนินการ
25.	นวัตกรรมและเทคโนโลยีการรีไซเคิล	สำนักงานทรัพยากรธรรมชาติและสิ่งแวดล้อมจังหวัด	สนับสนุนการนำชุดข้อมูลลงทะเบียนบนระบบบัญชีข้อมูลภาครัฐและให้อยู่ในรูปแบบ Excel และ CSV	มีบัญชีสถิติทางการ นวัตกรรมและเทคโนโลยีการรีไซเคิลเผยแพร่บนระบบบัญชีข้อมูลภาครัฐ	√	√				อยู่ระหว่างดำเนินการ
26.	เขตพื้นที่ที่มีปัญหาสิ่งแวดล้อม	สำนักงานทรัพยากรธรรมชาติและสิ่งแวดล้อมจังหวัด	สนับสนุนการนำชุดข้อมูลลงทะเบียนบนระบบบัญชีข้อมูลภาครัฐและให้อยู่ในรูปแบบ Excel และ CSV	มีบัญชีสถิติทางการ เขตพื้นที่ที่มีปัญหาสิ่งแวดล้อมเผยแพร่บนระบบบัญชีข้อมูลภาครัฐ	√	√				อยู่ระหว่างดำเนินการ
27.	มูลค่าของผลิตภัณฑ์/สินค้าเกษตรแปรรูป	- สำนักงานพัฒนาชุมชนจังหวัด - สำนักงานเกษตรจังหวัด	สนับสนุนการนำชุดข้อมูลลงทะเบียนบนระบบบัญชีข้อมูลภาครัฐและให้อยู่ในรูปแบบ Excel และ CSV	มีบัญชีสถิติทางการ มูลค่าของผลิตภัณฑ์/สินค้าเกษตรแปรรูปเผยแพร่บนระบบบัญชีข้อมูลภาครัฐ	√	√				อยู่ระหว่างดำเนินการ
28.	ผลิตภัณฑ์/สินค้าที่ผ่านการจดทะเบียนตราสินค้า	สำนักงานพาณิชย์จังหวัด	สนับสนุนการนำชุดข้อมูลลงทะเบียนบนระบบบัญชีข้อมูลภาครัฐและให้อยู่ในรูปแบบ Excel และ CSV	มีบัญชีสถิติทางการ ผลิตภัณฑ์/สินค้าที่ผ่านการจดทะเบียนตราสินค้าเผยแพร่บนระบบบัญชีข้อมูลภาครัฐ	√	√				อยู่ระหว่างดำเนินการ

ลำดับ ที่	บัญชีสถิติทางการ	หน่วยงาน	แนวทางการพัฒนา	ผลลัพธ์	ระยะเวลาดำเนินการ ปีงบประมาณ พ.ศ.					หมายเหตุ
					66	67	68	69	70	
29.	นักธุรกิจที่ได้รับการ อบรมหลักสูตรการ ลงทุนในทวาย	- สำนักงานพาณิชย์จังหวัด - หอการค้าจังหวัด	สนับสนุนการนำชุดข้อมูล ลงทะเบียนบนระบบบัญชี ข้อมูลภาครัฐและให้อยู่ใน รูปแบบ Excel และ CSV	มีบัญชีสถิติทางการ นักธุรกิจที่ได้รับการ อบรมหลักสูตรการลงทุนในทวาย เผยแพร่บนระบบบัญชีข้อมูลภาครัฐ	√	√				อยู่ระหว่าง ดำเนินการ
30.	ผู้ประกอบการที่ได้รับ การอบรมหลักสูตรเพื่อ การส่งออก	- สำนักงานพาณิชย์จังหวัด - สถาบันพัฒนาฝีมือแรงงาน 34 กาญจนบุรี	สนับสนุนการนำชุดข้อมูล ลงทะเบียนบนระบบบัญชี ข้อมูลภาครัฐและให้อยู่ใน รูปแบบ Excel และ CSV	มีบัญชีสถิติทางการ ผู้ประกอบการที่ ได้รับการเผยแพร่บนระบบบัญชีข้อมูล ภาครัฐ	√	√				อยู่ระหว่าง ดำเนินการ
31.	แรงงานที่มีทักษะด้าน ดิจิทัลผ่านเกณฑ์ มาตรฐานสากลใน ระดับต่างๆ	สถาบันพัฒนาฝีมือแรงงาน 34 กาญจนบุรี	สนับสนุนการนำชุดข้อมูล ลงทะเบียนบนระบบบัญชี ข้อมูลภาครัฐและให้อยู่ใน รูปแบบ Excel และ CSV	มีบัญชีสถิติทางการ แรงงานที่มีทักษะ ด้านดิจิทัลผ่านเกณฑ์มาตรฐานสากลใน ระดับต่างๆ เผยแพร่บนระบบบัญชีข้อมูล ภาครัฐ	√	√				อยู่ระหว่าง ดำเนินการ

## 2.2 แนวทางการพัฒนาบัญชีสถิติทางการที่มีความพร้อมเผยแพร่ของข้อมูลเป็น Tier 2 (มีหน่วยงานรับผิดชอบ)

การพัฒนาบัญชีสถิติทางการที่มีความพร้อมเผยแพร่ของข้อมูลเป็น Tier 2 (มีหน่วยงานรับผิดชอบ) เป็นการดำเนินการพัฒนาเฉพาะบัญชีสถิติทางการที่มีค่านิยมและวิธีการผลิต มีหน่วยงานรับผิดชอบ แต่ยังไม่มีการเผยแพร่ (Tier 2) ที่หน่วยงานในจังหวัดเป็นเจ้าของข้อมูล (Data Owners) ซึ่งจำเป็นต้องมีแนวทางการพัฒนาบัญชีสถิติทางการ เพื่อให้มีคุณภาพและมาตรฐานสถิติที่สามารถนำไปใช้ในการตัดสินใจได้ โดยบัญชีสถิติทางการที่มีความพร้อมเผยแพร่ของข้อมูลเป็น Tier 2 (มีหน่วยงานรับผิดชอบ) ของจังหวัดกาญจนบุรีพบว่าไม่มีบัญชีสถิติทางการดังกล่าว

## 2.3 แนวทางการพัฒนาบัญชีสถิติทางการที่มีความพร้อมเผยแพร่ของข้อมูลเป็น Tier 2 (ไม่มีหน่วยงานรับผิดชอบ) และ Tier 3

การพัฒนาบัญชีสถิติทางการที่มีความพร้อมเผยแพร่ของข้อมูลเป็น Tier 2 (ไม่มีหน่วยงานรับผิดชอบ) และ Tier 3 จะต้องกำหนดหน่วยงานรับผิดชอบในการจัดทำข้อมูล กำหนดค่านิยมและวิธีการผลิตก่อนที่จัดทำแนวทางการพัฒนาบัญชีสถิติทางการเพื่อให้มีคุณภาพและมาตรฐานสถิติที่สามารถนำไปใช้ในการตัดสินใจได้ โดยมีแนวทางการพัฒนาบัญชีสถิติทางการที่มีความพร้อมเผยแพร่ของข้อมูลเป็น Tier 2 (ไม่มีหน่วยงานรับผิดชอบ) และ Tier 3 จะสามารถจัดทำได้เมื่อมีการจัดทำแผนกำหนดความรับผิดชอบเรียบร้อยแล้ว โดยบัญชีสถิติทางการที่มีความพร้อมเผยแพร่ของข้อมูลเป็น Tier 2 (ไม่มีหน่วยงานรับผิดชอบ) และ Tier 3 ของจังหวัดกาญจนบุรี พบว่าไม่มีบัญชีสถิติทางการดังกล่าว

## แผนกำหนดความรับผิดชอบตามแผนพัฒนาสถิติระดับจังหวัดกาญจนบุรี (พ.ศ. 2566 – 2570)

แผนกำหนดความรับผิดชอบตามแผนพัฒนาสถิติระดับจังหวัดกาญจนบุรี (พ.ศ. 2566 – 2570) เป็นการกำหนดหน่วยงานรับผิดชอบบัญชีสถิติทางการที่หน่วยงานในจังหวัดเป็นเจ้าของข้อมูล (Data Owners) ที่มีค่านิยมและวิธีการผลิต แต่ยังมีข้อมูลพร้อมเผยแพร่ และไม่มีหน่วยงานรับผิดชอบ (Tier 2) และบัญชีสถิติทางการที่ไม่มีค่านิยมและวิธีการผลิต ไม่มีข้อมูล และไม่มีหน่วยงานรับผิดชอบ (Tier 3) ต้องมีการกำหนดหน่วยงานรับผิดชอบในการจัดทำบัญชีสถิติทางการ โดยจัดทำเป็นแผนกำหนดความรับผิดชอบ เพื่อให้เกิดบัญชีสถิติทางการตามแผนพัฒนาสถิติระดับจังหวัดกาญจนบุรี (พ.ศ. 2566 – 2570)

จากสถานการณ์สถิติทางการตามแผนพัฒนาสถิติระดับจังหวัดกาญจนบุรี (พ.ศ. 2566 – 2570) พบว่าไม่มีบัญชีสถิติทางการที่ ความพร้อมเผยแพร่ของข้อมูลเป็น Tier 2 (ไม่มีหน่วยงานรับผิดชอบ) และบัญชีสถิติทางการที่ไม่มีค่านิยมและวิธีการผลิต ไม่มีข้อมูล และไม่มีหน่วยงานรับผิดชอบ (Tier 3)

## ข้อเสนอแนะการพัฒนาการรวบรวมข้อมูล และแผนปฏิบัติการพัฒนาสถิติทางการ

### 5.1 ข้อเสนอแนะการพัฒนาการรวบรวมข้อมูล

จากฝั่งสถิติทางการข้างต้น พบว่าข้อมูลบางรายการมีหน่วยงานที่เกี่ยวข้องจัดเก็บและรวบรวมข้อมูลอย่างต่อเนื่อง พร้อมทั้งจะเผยแพร่ได้ ข้อมูลบางรายการมีการจัดเก็บแต่ยังขาดความต่อเนื่องไม่ครอบคลุม เนื่องจากมีการจัดเก็บและรวบรวมข้อมูลตามที่ได้รับการจัดสรรงบประมาณ หรือจัดเก็บตามนโยบายของผู้บริหาร และข้อมูลบางรายการยังไม่มีการจัดเก็บและรวบรวมข้อมูล ดังนั้นควรมีการบริหารจัดการข้อมูลอย่างเป็นระบบ ดังนี้

1. ใช้กลไกของคณะกรรมการสถิติระดับจังหวัด ร่วมพิจารณารายการข้อมูลที่สำคัญและจำเป็นสำหรับใช้ในการพัฒนาศักยภาพของจังหวัดในแต่ละของห่วงโซ่คุณค่าของแต่ละประเด็นยุทธศาสตร์ สำหรับรายการข้อมูลที่มีการจัดเก็บและรวบรวมข้อมูลแต่ไม่มีความต่อเนื่อง หรือรายการข้อมูลที่ยังไม่มีการจัดเก็บและรวบรวมข้อมูล ควรมีการดำเนินการในเรื่องนี้อย่างเป็นรูปธรรม เช่น กำหนดผู้รับผิดชอบในการจัดเก็บและรวบรวมข้อมูล มีการประสานการจัดเก็บข้อมูล และทำความเข้าใจกับหน่วยงานต่าง ๆ ที่เกี่ยวข้อง หรือควรรนำรายการข้อมูลบางรายการออก เนื่องจากไม่ได้เป็นข้อมูลที่สำคัญและจำเป็นในการพัฒนาตามห่วงโซ่คุณค่าในแต่ละประเด็นยุทธศาสตร์

2. สำนักงานสถิติจังหวัดในฐานะเลขานุการคณะกรรมการสถิติระดับจังหวัด ควรมีการประสานการจัดเก็บข้อมูลที่เกี่ยวข้องกับหน่วยงานต่าง ๆ ในจังหวัดอย่างเป็นระบบและต่อเนื่อง เพื่อให้ทราบถึงความก้าวหน้าในการดำเนินการหรือปัญหาในการจัดเก็บและรวบรวมข้อมูลของจังหวัด พิจารณาดำเนินการและนำเสนอต่อคณะทำงาน คณะกรรมการสถิติระดับจังหวัดต่อไป

### 5.2 แผนปฏิบัติการพัฒนาในอนาคต

จากมติคณะรัฐมนตรีเมื่อวันที่ 7 พฤษภาคม 2562 เห็นชอบให้ “หน่วยงานภาครัฐร่วมมือกับกระทรวงดิจิทัลเพื่อเศรษฐกิจและสังคม โดยสำนักงานสถิติแห่งชาติในการจัดทำรายการข้อมูลภาครัฐ (Government Data Catalog) และระบบนามานุกรม (Directory Services)”

ระบบบัญชีข้อมูลภาครัฐ (GD Catalog) ช่วยเพิ่มประสิทธิภาพการทำงานด้านข้อมูล อำนวยความสะดวกในการค้นหา เข้าถึง และการใช้งานข้อมูลที่ถูกต้องได้อย่างรวดเร็ว ลดระยะเวลาในการศึกษาและวิเคราะห์ข้อมูล โดยการปรับปรุงระบบข้อมูลแบบแยกส่วนหรือไซโล มาสู่การจัดการอย่างเป็นระบบลดความซ้ำซ้อน ให้ความเชื่อมั่นในแหล่งที่มาของข้อมูล เป็นการขับเคลื่อนองค์กรด้วยข้อมูล (Data Driven Organization) ซึ่งนำไปสู่การใช้ประโยชน์ข้อมูลภาครัฐอย่างมีประสิทธิภาพในระยะยาว

ระบบนามุกรมภาครัฐ (Directory Service) เป็นระบบสารสนเทศเพื่อการบริการข้อมูลภาครัฐ โดยให้บริการสืบค้น บริการ API และเชื่อมต่อไปยัง Platform อื่น ๆ เช่น ศูนย์กลางข้อมูลเปิดภาครัฐ (Open Government Data) ศูนย์กลางแลกเปลี่ยนข้อมูลภาครัฐ (Government Data Exchange: GDX) และบูรณาการร่วมกับศูนย์กลางข้อมูลเปิดภาครัฐ (Open Government Data)

พระราชบัญญัติการบริหารงานและการให้บริการภาครัฐผ่านระบบดิจิทัล พ.ศ. 2562 มาตรา 8 (5) ระบุให้หน่วยงานภาครัฐต้องจัดทำคำอธิบายข้อมูลดิจิทัลของภาครัฐและบัญชีข้อมูลให้มีความถูกต้อง ครบถ้วน และเป็นปัจจุบัน เป็นส่วนหนึ่งของการจัดทำธรรมาภิบาลข้อมูลภาครัฐ

จากข้อความข้างต้น เห็นควรให้มีการจัดทำแผนปฏิบัติการพัฒนาการรวบรวมข้อมูลในอนาคต ดังนี้ ตาราง 22 แนวทางการพัฒนาบัญชีสถิติทางการที่มีความพร้อมเผยแพร่ของข้อมูลเป็น Tier 1 ที่หน่วยงานในจังหวัดเป็นเจ้าของข้อมูล

ขั้นตอนดำเนินการ	ระยะเวลาดำเนินการปีงบประมาณ พ.ศ. 2566 - 2570																			
	2566				2567				2568				2569				2570			
	Q4	Q1	Q2	Q3	Q4	Q1	Q2	Q3	Q4	Q1	Q2	Q3	Q4	Q1	Q2	Q3	Q4			
1. ทบทวน ประเด็นการพัฒนาจังหวัดตามแผนพัฒนาจังหวัดฉบับปัจจุบัน นโยบายของผู้บริหารในจังหวัด และประเด็นสำคัญในพื้นที่ เพื่อปรับปรุงแผนพัฒนาสถิติระดับจังหวัด (พ.ศ. 2566 - 2570) ให้สอดคล้องกับแผนพัฒนาจังหวัดฉบับปัจจุบัน																				
2. ทบทวน/ปรับปรุง แผนพัฒนาสถิติระดับจังหวัด พร้อมทั้งตรวจสอบสถานะ (Check Stock) ความพร้อม เมตริกของบัญชีสถิติทางการในแผนพัฒนาสถิติระดับจังหวัดที่สอดคล้องกับแผนพัฒนาจังหวัดฉบับปัจจุบัน ในทุกประเด็นการพัฒนา																				
3. พัฒนาบัญชีสถิติทางการตามรายการสถิติที่ต้องพัฒนา (Data Gap)																				
4. จัดประชุมหารือร่วมกับผู้บริหารในจังหวัด และหน่วยงานที่เกี่ยวข้องหรือคณะทำงาน เพื่อสรุปผล การวิเคราะห์นโยบาย และยุทธศาสตร์ที่เกี่ยวข้องกับการพัฒนาในระดับจังหวัด และกำหนดประเด็นการพัฒนาจังหวัด ตามแผนพัฒนาสถิติระดับจังหวัด ที่เชื่อมโยงกับแผนพัฒนาจังหวัดฉบับปัจจุบัน																				
5. จัดทำเอกสารข้อกำหนดการวิเคราะห์ชุดข้อมูลที่ตอบโจทย์ประเด็นการพัฒนาจังหวัด																				
6. จัดทำบัญชีสถิติทางการตามประเด็นการพัฒนาจังหวัดตามแผนพัฒนาจังหวัดฉบับปัจจุบัน (Template 1 ) คำอธิบายข้อมูล (Template 2) และอ้างอิงหรือชี้ Link ไปยังแหล่งข้อมูลต้นทางที่เป็นข้อมูลดิจิทัล กรณีที่ชุดข้อมูลถูกจัดในหมวดหมู่สาธารณะ (Template 3) เพื่อเตรียมนำขึ้นระบบบัญชีข้อมูลจังหวัด																				
7. นำบัญชีสถิติทางการตามประเด็นการพัฒนาจังหวัดตามแผนพัฒนาจังหวัดฉบับปัจจุบัน ขึ้นบนระบบบัญชีข้อมูลจังหวัด																				
8. จัดประชุมคณะกรรมการสถิติระดับจังหวัด รอบที่ 1																				
9. นำบัญชีสถิติทางการตามประเด็นการพัฒนาจังหวัดตามแผนพัฒนาจังหวัดฉบับปัจจุบัน กรณีที่จังหวัดเป็นเจ้าของ (Data Owners) และอยู่ในหมวดหมู่สาธารณะ ร้อยละ 100 ลงทะเบียนบนระบบบัญชี ข้อมูลภาครัฐ																				
10. นำชุดข้อมูลจากระบบบัญชีข้อมูล (ระบบบัญชีข้อมูลหน่วยงาน ระบบบัญชีข้อมูลจังหวัด ระบบบัญชี ข้อมูลภาครัฐ) มาวิเคราะห์สรุปผลการวิเคราะห์สารสนเทศ Visualization ในรูปแบบ Interactive Dashboard เพื่อ ตอบโจทย์การพัฒนาจังหวัด																				
11. จัดประชุมคณะกรรมการสถิติระดับจังหวัด รอบที่ 2																				
12. จัดทำข้อมูลให้อยู่ในรูปแบบดิจิทัล																				

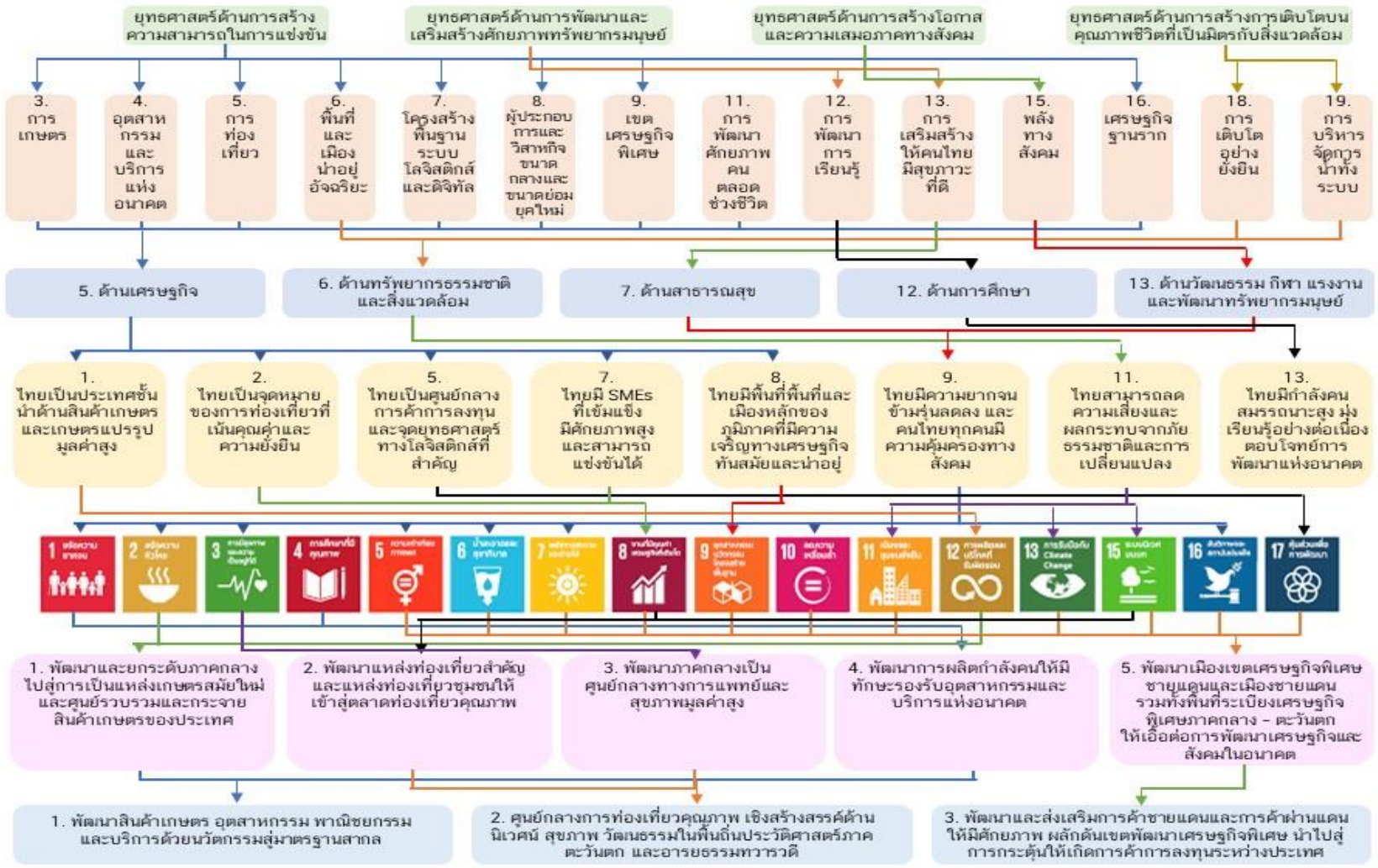
# ภาคผนวก



การวิเคราะห์ประเด็นการพัฒนาจังหวัด  
ภายใต้แผนพัฒนาจังหวัดที่เป็นปัจจุบันที่สอดคล้องกับ  
นโยบายและยุทธศาสตร์ต่าง ๆ ที่เกี่ยวข้องกับการ  
พัฒนาในระดับจังหวัด



- แผนระดับ 1**  
ยุทธศาสตร์ชาติ 20 ปี
- แผนระดับ 2**  
แผนแม่บท ภายใต้ ยุทธศาสตร์ชาติ 23 ประเด็น
- แผนการปฏิรูป ประเทศ 13 ด้าน**
- (ร่าง) แผนพัฒนา เศรษฐกิจและ สังคมแห่งชาติ ฉบับที่ 13**
- ตัวชี้วัดสากล**  
SDGs
- แผนระดับ 3**  
แผนพัฒนา ภาคกลาง
- แผนพัฒนา ภาคกลางตอนล่าง 1**



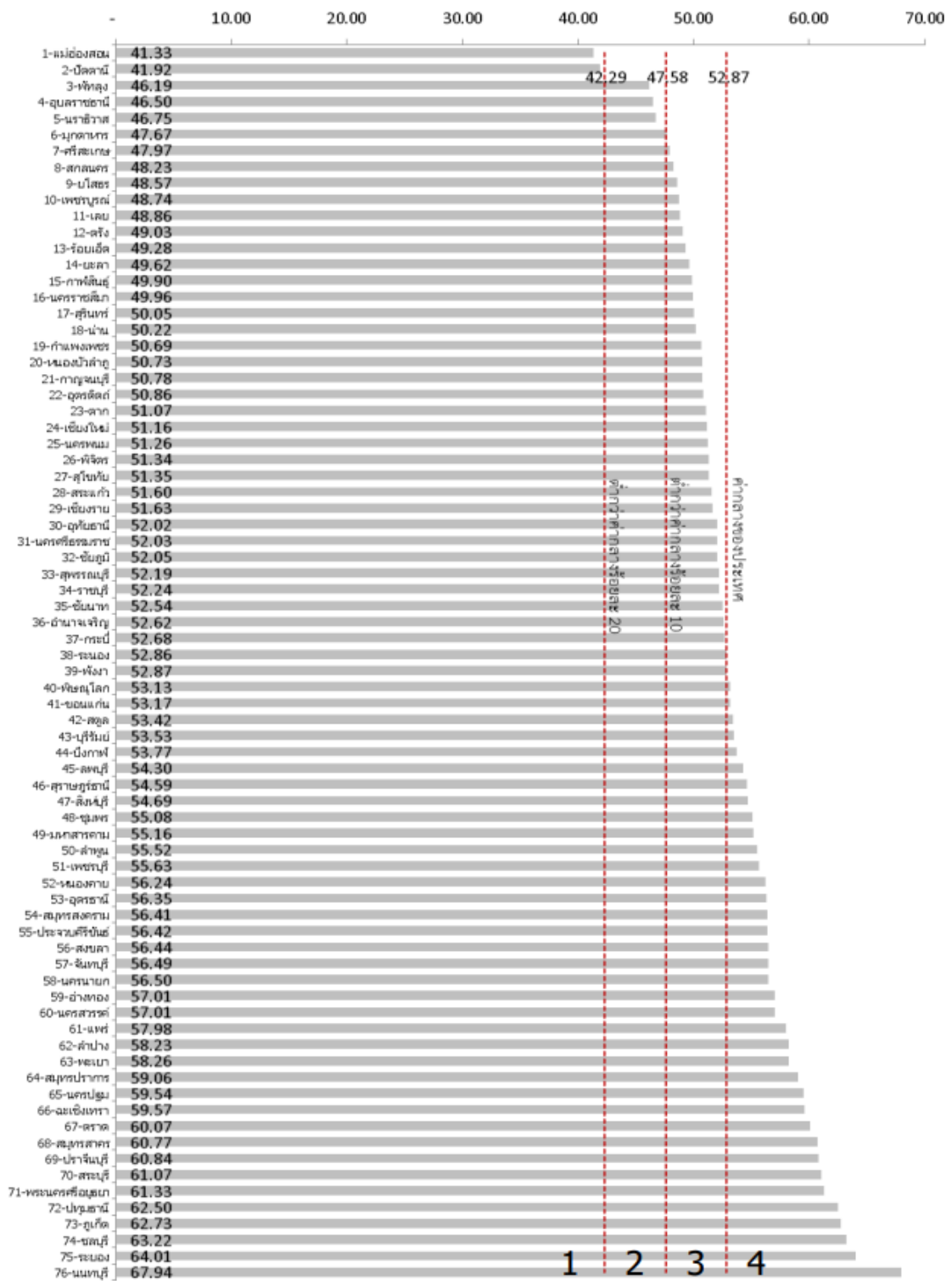
ภาพ ก1 การวิเคราะห์ประเด็นการพัฒนาจังหวัด ภายใต้แผนพัฒนาจังหวัดที่เป็นปัจจุบันที่สอดคล้องกับนโยบายและยุทธศาสตร์ต่าง ๆ ที่เกี่ยวข้องกับการพัฒนาในระดับจังหวัด



## ตัวชี้วัดการพัฒนาจังหวัด

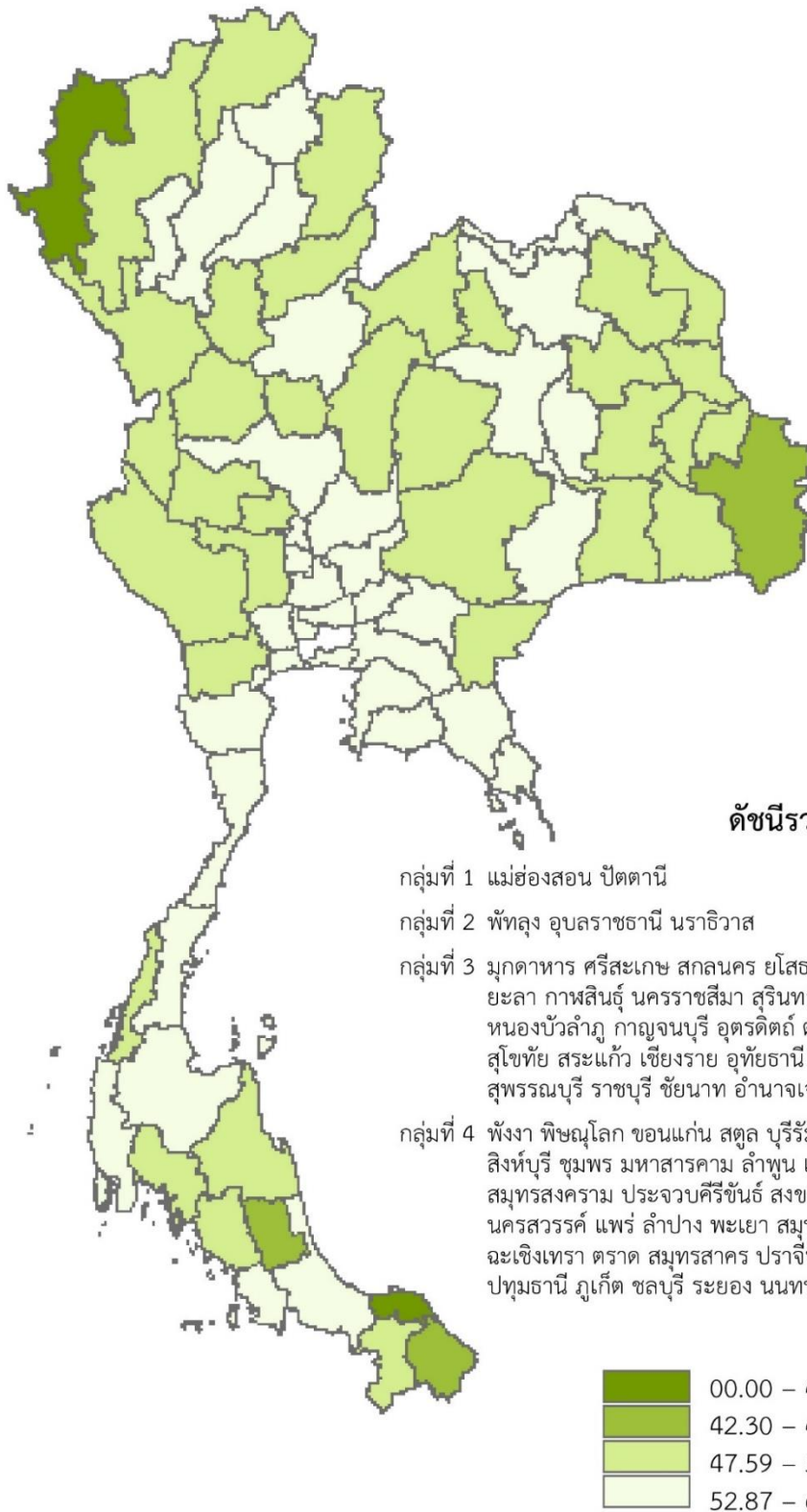


### ดัชนีรวมการพัฒนาจังหวัด



ภาพ ก2 ดัชนีรวมการพัฒนาจังหวัด

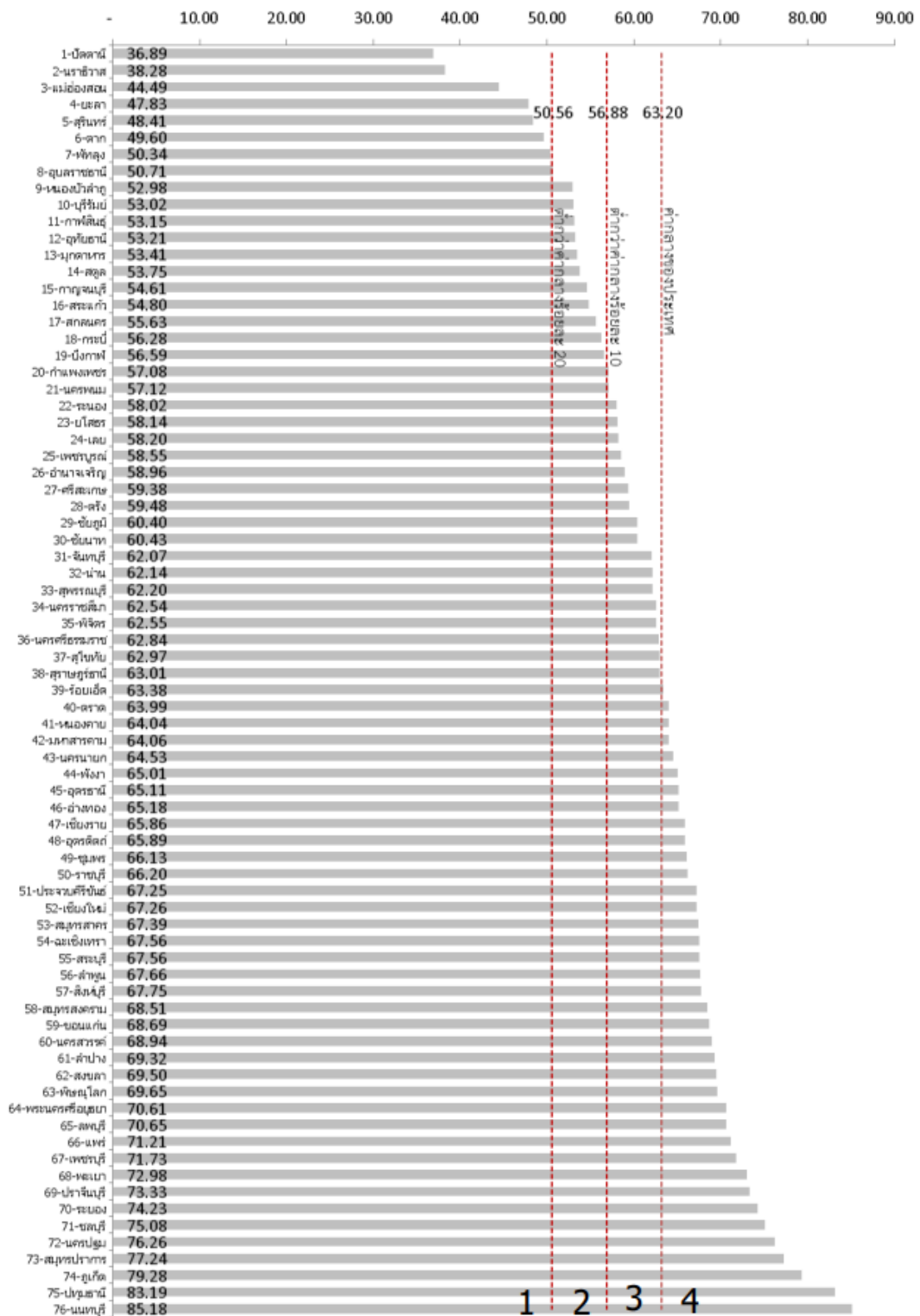
ที่มา : ตัวชี้วัดการพัฒนาระดับจังหวัดและกลุ่มจังหวัด เดือนกรกฎาคม ปี 2564 ของสำนักงานสภาพัฒนาการเศรษฐกิจและสังคมแห่งชาติ



ภาพ ก3 แผนที่ดัชนีรวมการพัฒนาจังหวัด

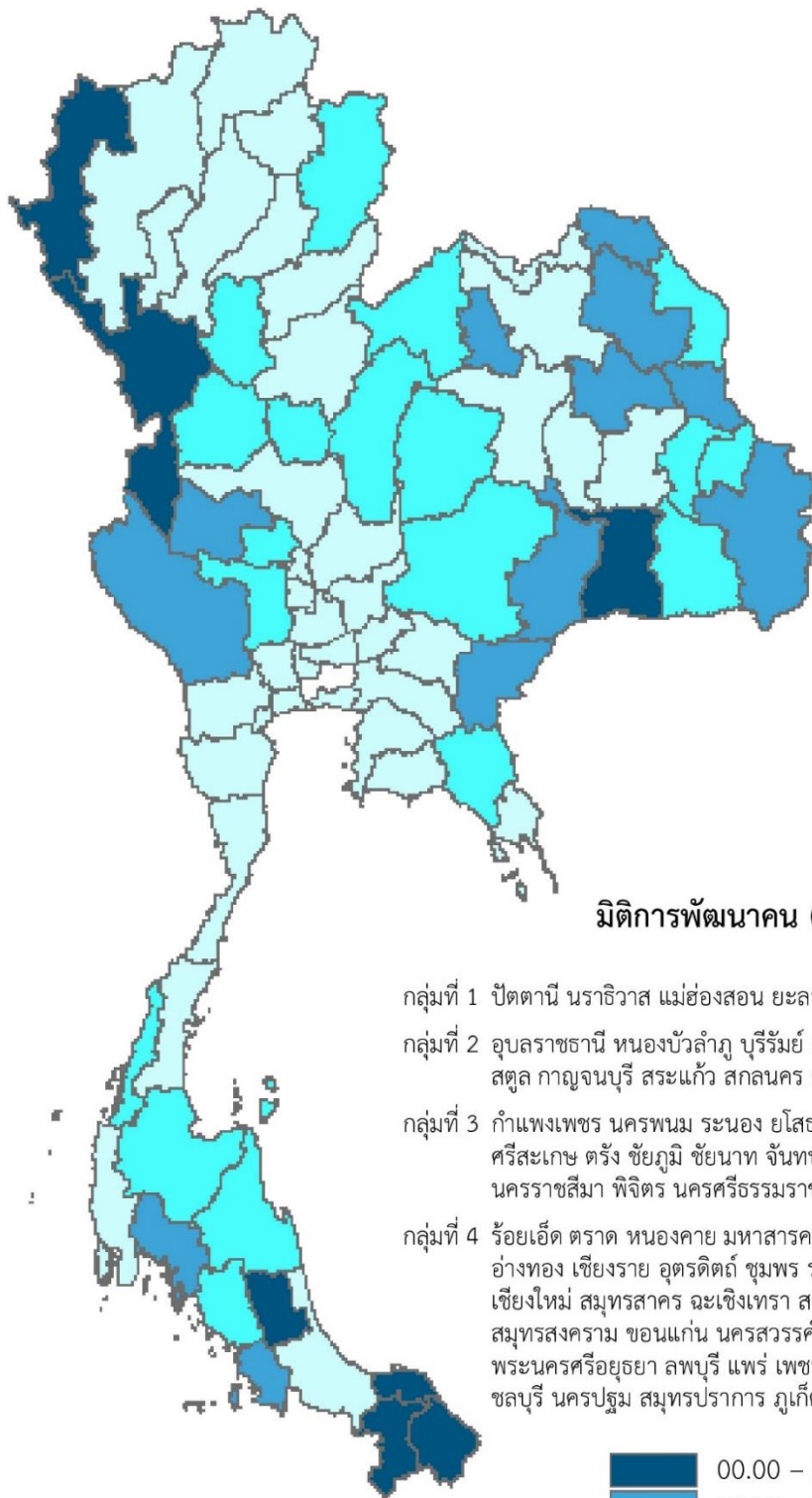
ที่มา : ตัวชี้วัดการพัฒนาระดับจังหวัดและกลุ่มจังหวัด เดือนกรกฎาคม ปี 2564 ของสำนักงานสภาพัฒนาการเศรษฐกิจและสังคมแห่งชาติ

### ดัชนีผสม มิติการพัฒนาคน (People)



ภาพ ก4 ดัชนีผสม มิติการพัฒนาคน (People)

ที่มา : ตัวชี้วัดการพัฒนาระดับจังหวัดและกลุ่มจังหวัด เดือนกรกฎาคม ปี 2564 ของสำนักงานสภาพัฒนาการเศรษฐกิจและสังคมแห่งชาติ



**มิติการพัฒนาคน (People)**

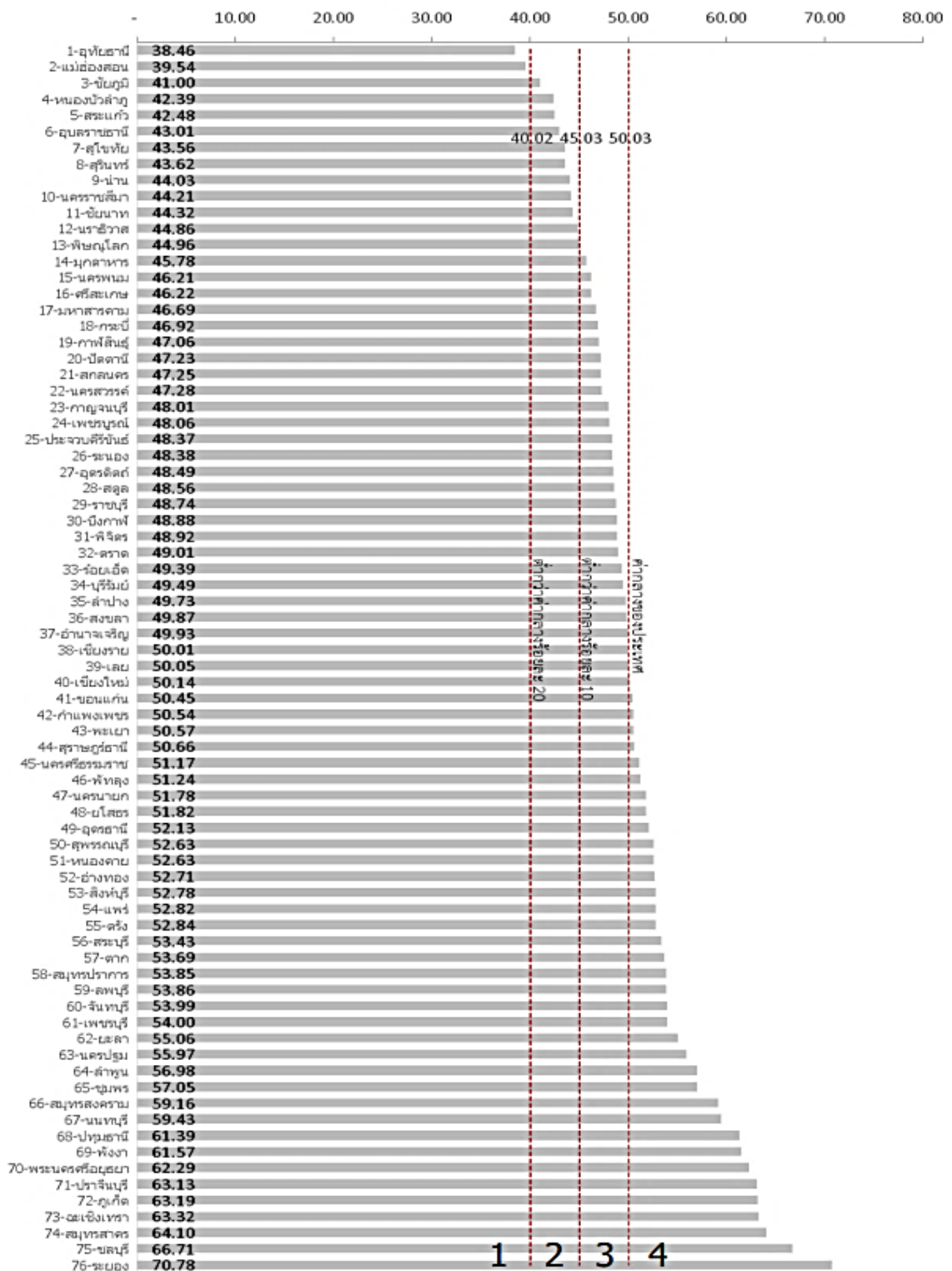
- กลุ่มที่ 1 ปัตตานี นราธิวาส แม่ฮ่องสอน ยะลา สุรินทร์ ตาก พัทลุง
- กลุ่มที่ 2 อุบลราชธานีหนองบัวลำภู บุรีรัมย์ กาฬสินธุ์ อุทัยธานี มุกดาหาร สกลนคร กาญจนบุรี สระแก้ว สกลนคร กระบี่ บึงกาฬ
- กลุ่มที่ 3 กำแพงเพชร นครพนม ระนอง ยโสธร เลย เพชรบูรณ์ อำนาจเจริญ ศรีสะเกษ ตรัง ชัยภูมิ ชัยนาท จันทบุรี น่าน สุพรรณบุรี นครราชสีมา พิจิตร นครศรีธรรมราช สุโขทัย สุราษฎร์ธานี
- กลุ่มที่ 4 ร้อยเอ็ด ตราด หนองคาย มหาสารคาม นครนายก พังงา อุดรธานี อ่างทอง เชียงราย อุดรดิษฐ์ ชุมพร ราชบุรี ประจวบคีรีขันธ์ เชียงใหม่ สมุทรสาคร ฉะเชิงเทรา สระบุรี ลำพูน สิงห์บุรี สมุทรสงคราม ขอนแก่น นครสวรรค์ ลำปาง สงขลา พิชณุโลก พระนครศรีอยุธยา ลพบุรี แพร่ เพชรบุรี พะเยา ปราจีนบุรี ระยอง ชลบุรี นครปฐม สมุทรปราการ ภูเก็ต ปทุมธานี นนทบุรี

	00.00 – 50.56
	50.57 – 56.88
	56.89 – 63.20
	63.21 – 85.18

ภาพ ก5 แผนที่ดัชนีผสม มิติการพัฒนาคน (People)

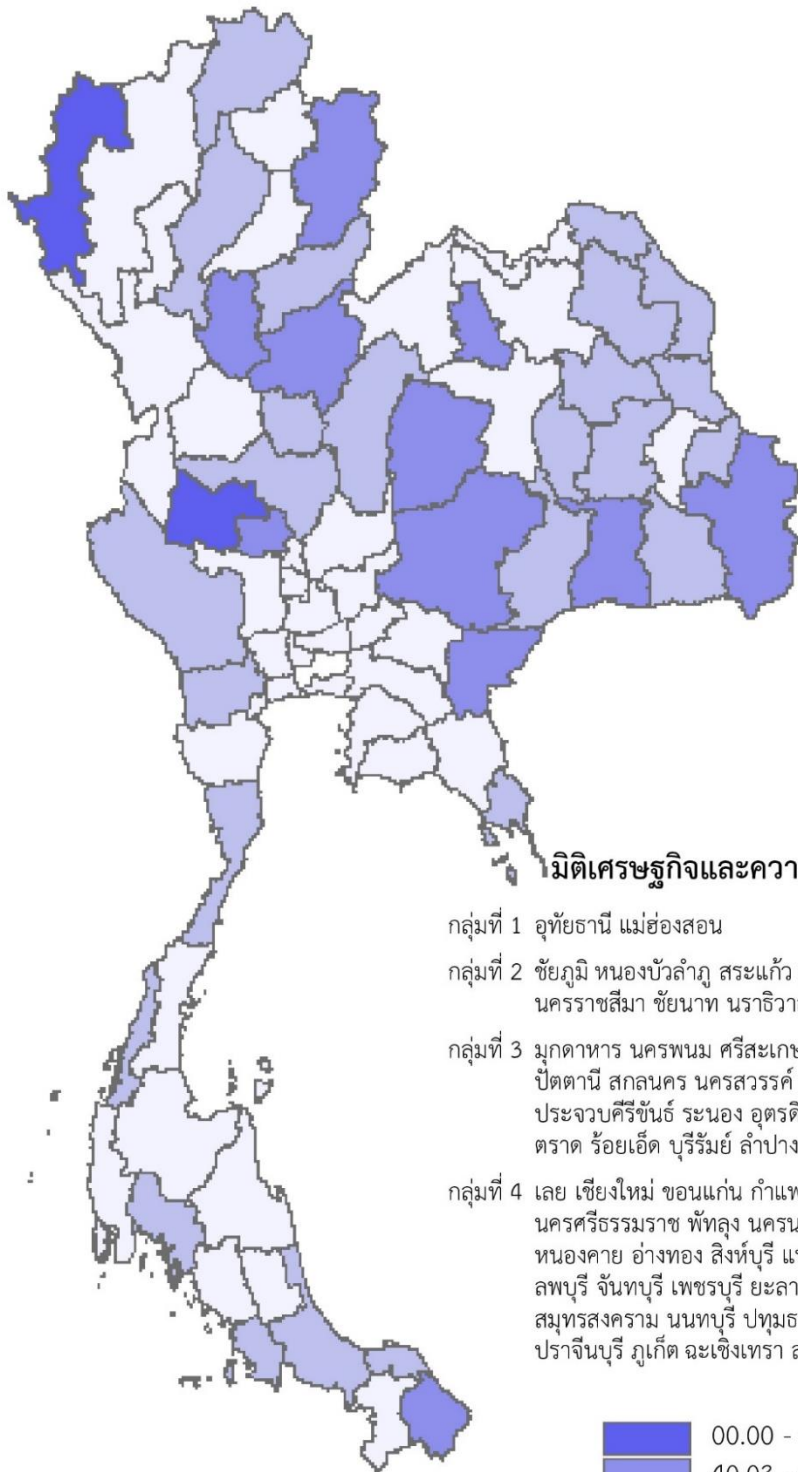
ที่มา : ตัวชี้วัดการพัฒนาระดับจังหวัดและกลุ่มจังหวัด เดือนกรกฎาคม ปี 2564 ของสำนักงานสภาพัฒนาการเศรษฐกิจและสังคมแห่งชาติ

### ดัชนีผสม มิติเศรษฐกิจและความมั่งคั่ง (Prosperity)



ภาพ ก6 ดัชนีผสม มิติเศรษฐกิจและความมั่งคั่ง (Prosperity)

ที่มา : ตัวชี้วัดการพัฒนาระดับจังหวัดและกลุ่มจังหวัด เดือนกรกฎาคม ปี 2564 ของสำนักงานสภาพัฒนาการเศรษฐกิจและสังคมแห่งชาติ



**มิติเศรษฐกิจและความมั่งคั่ง (Prosperity)**

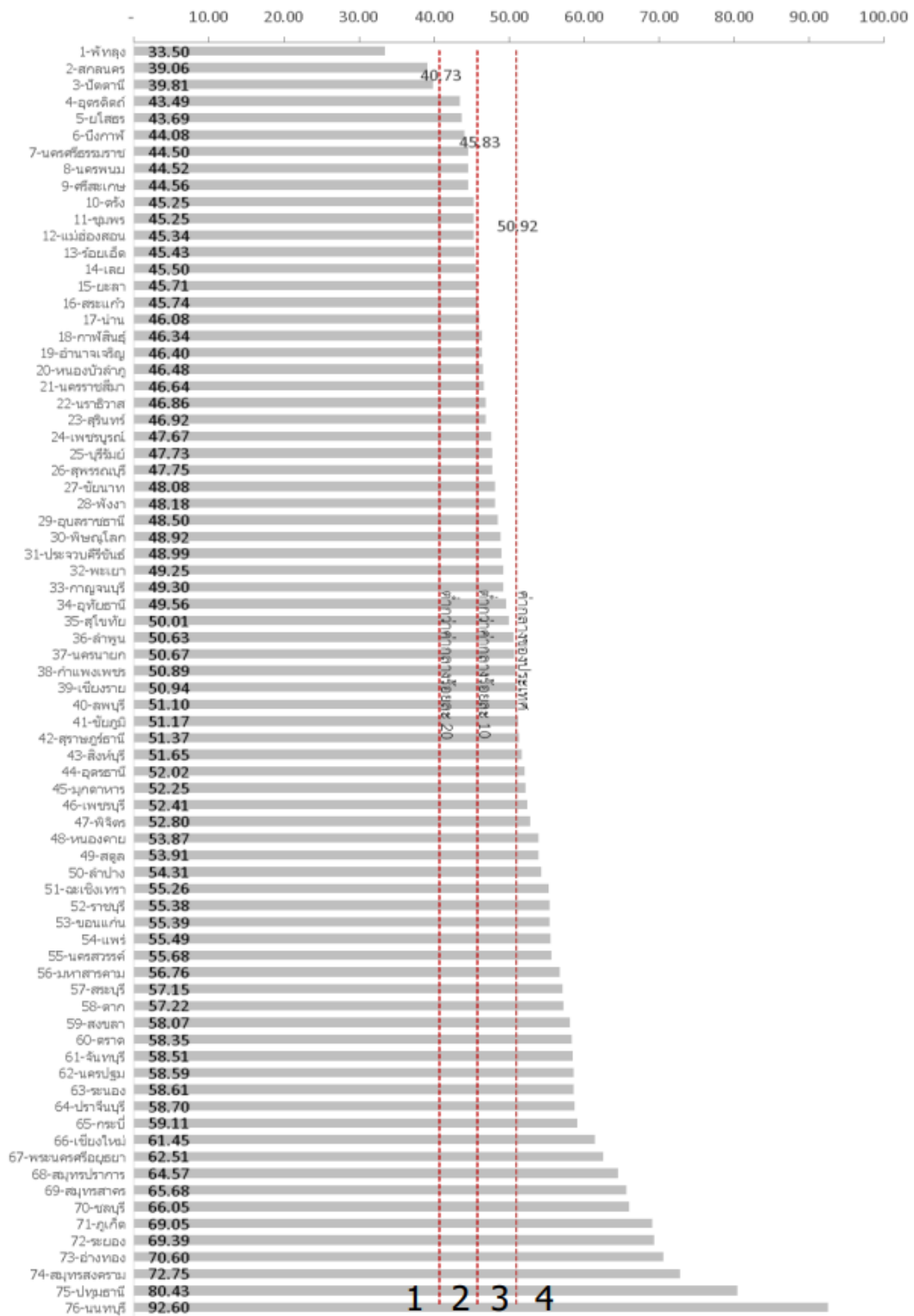
- กลุ่มที่ 1 อุทัยธานี แม่ฮ่องสอน
- กลุ่มที่ 2 ชัยภูมิ หนองบัวลำภู สระแก้ว อุบลราชธานี สุโขทัย สุรินทร์ น่าน นครราชสีมา ชัยนาท นครราชสีมา พิษณุโลก
- กลุ่มที่ 3 มุกดาหาร นครพนม ศรีสะเกษ มหาสารคาม กระบี่ กาฬสินธุ์ ปัตตานี สกลนคร นครสวรรค์ กาญจนบุรี เพชรบูรณ์ ประจวบคีรีขันธ์ ระนอง อุดรดิตถ์ สตูล ราชบุรี บึงกาฬ พิจิตร ตราด ร้อยเอ็ด บุรีรัมย์ ลำปาง สงขลา อำนาจเจริญ เชียงราย
- กลุ่มที่ 4 เลย เชียงใหม่ ขอนแก่น กำแพงเพชร พะเยา สุราษฎร์ธานี นครศรีธรรมราช พัทลุง นครนายก ยโสธร อุดรธานี สุพรรณบุรี หนองคาย อ่างทอง สิงห์บุรี แพร่ ตรัง สระบุรี ตาก สมุทรปราการ ลพบุรี จันทบุรี เพชรบุรี ยะลา นครปฐม ลำพูน ชุมพร สมุทรสงคราม นนทบุรี ปทุมธานี พังงา พระนครศรีอยุธยา ปราจีนบุรี ภูเก็ต ฉะเชิงเทรา สมุทรสาคร ชลบุรี ระยอง

	00.00 - 40.02
	40.03 - 45.03
	45.04 - 50.03
	50.04 - 70.78

ภาพ ก7 แผนที่ดัชนีผสม มิติเศรษฐกิจและความมั่งคั่ง (Prosperity)

ที่มา : ตัวชี้วัดการพัฒนาระดับจังหวัดและกลุ่มจังหวัด เดือนกรกฎาคม ปี 2564 ของสำนักงานสภาพัฒนาการเศรษฐกิจและสังคมแห่งชาติ

### ดัชนีผสม มิติสิ่งแวดล้อม (Planet)

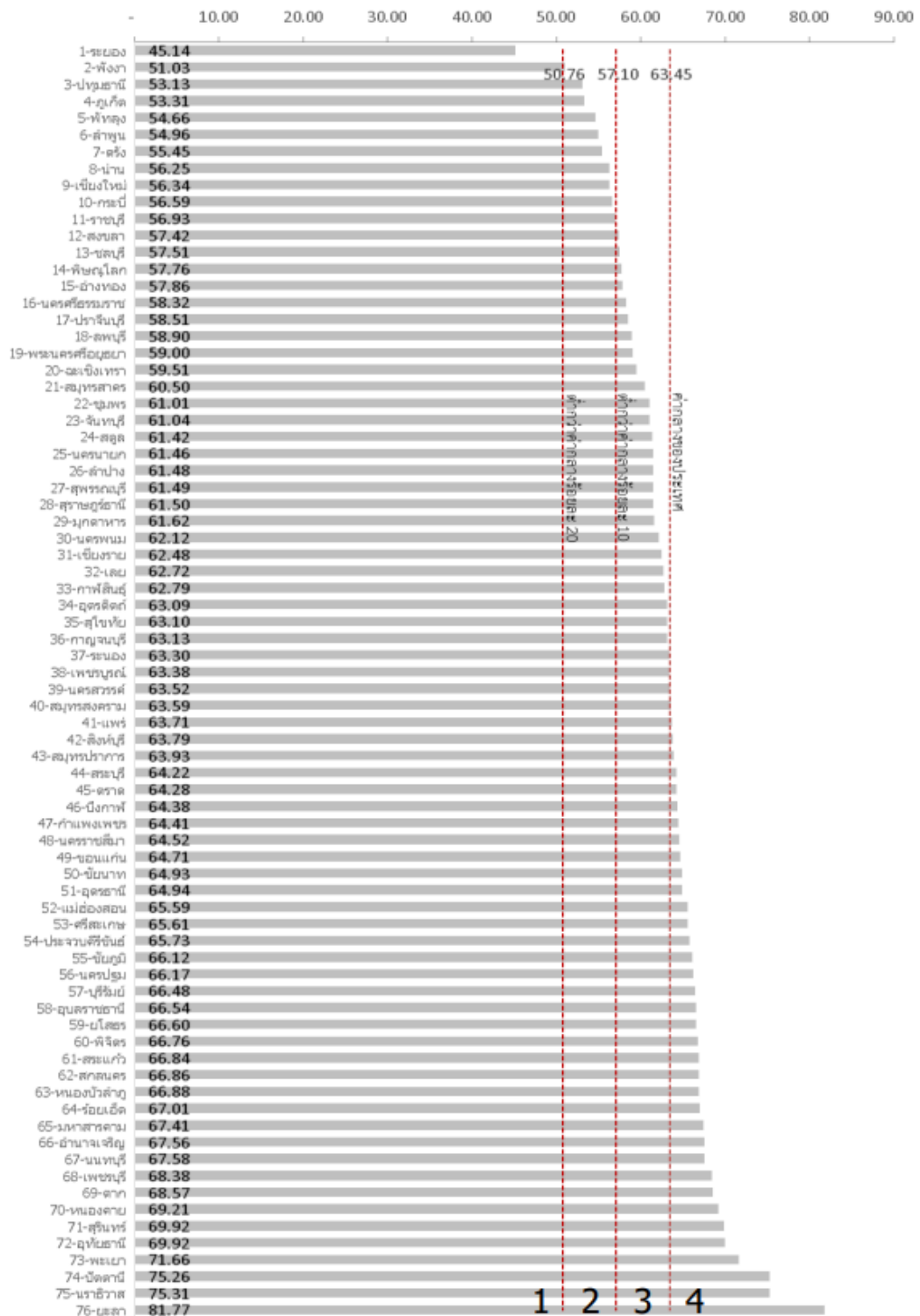


ภาพ ก8 ดัชนีผสม มิติสิ่งแวดล้อม (Planet)

ที่มา : ตัวชี้วัดการพัฒนาระดับจังหวัดและกลุ่มจังหวัด เดือนกรกฎาคม ปี 2564 ของสำนักงานสภาพัฒนาการเศรษฐกิจและสังคมแห่งชาติ

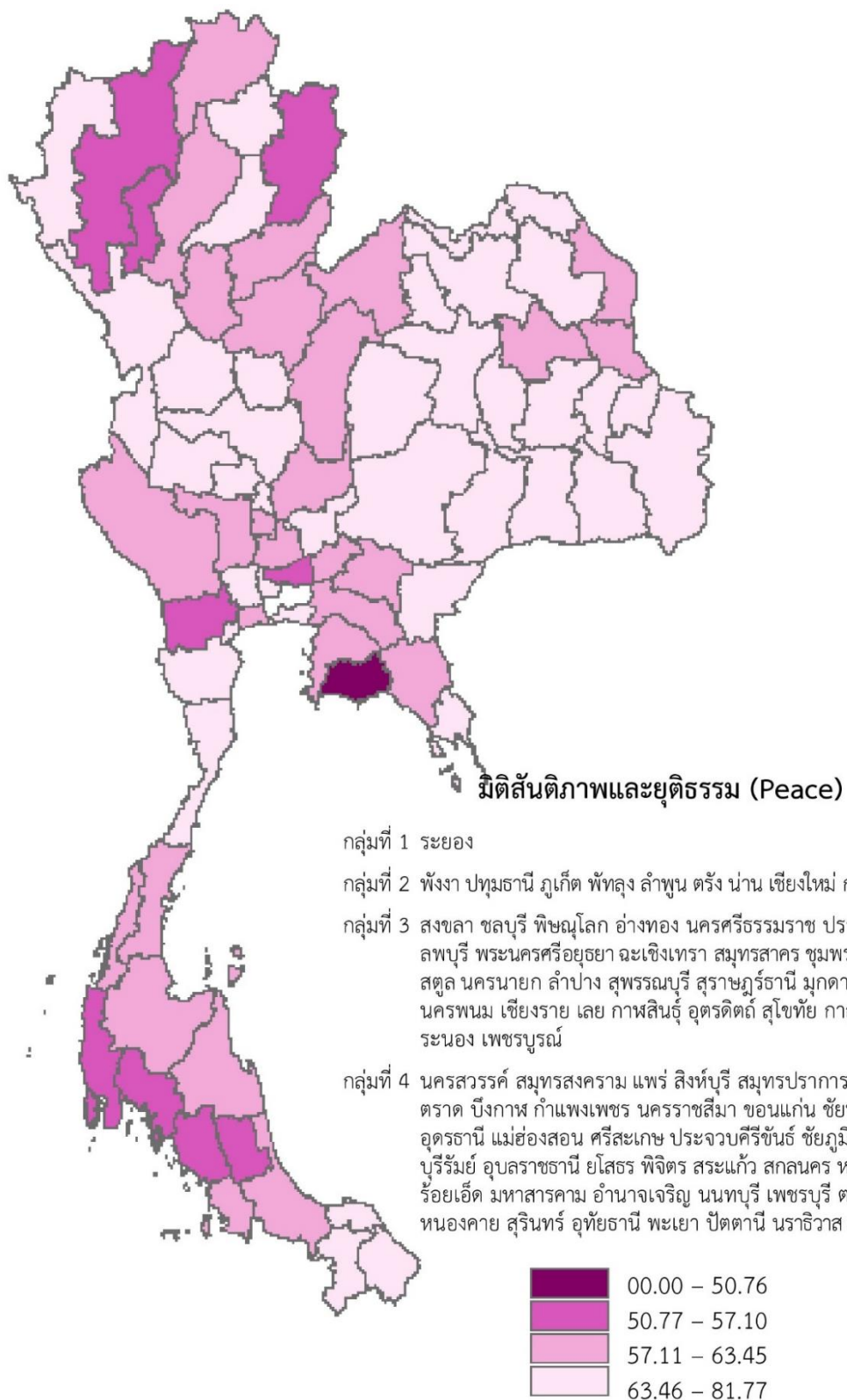


### ดัชนีผสม มิติสันติภาพและความยุติธรรม (Peace)



ภาพ ก10 ดัชนีผสม มิติสันติภาพและความยุติธรรม (Peace)

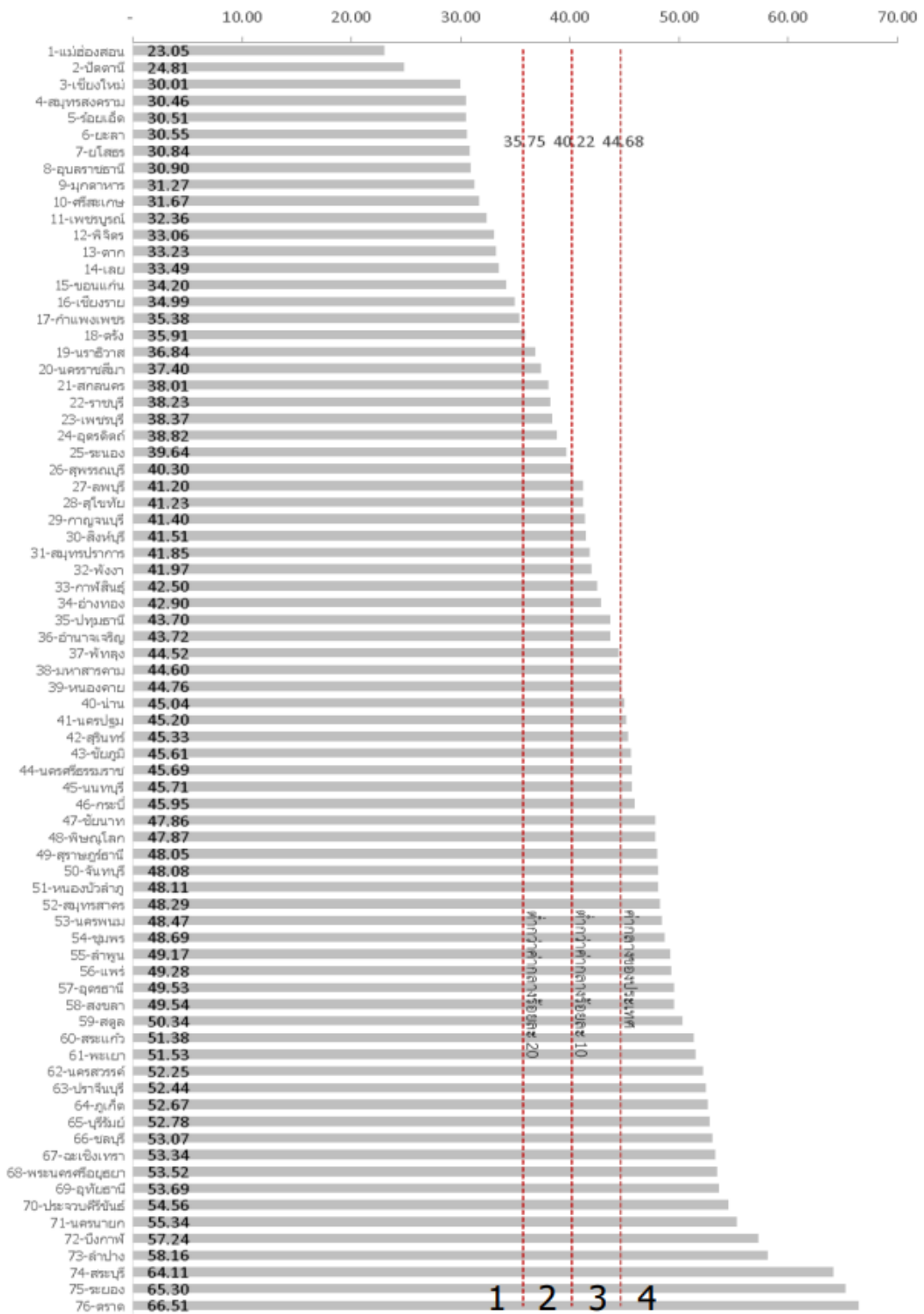
ที่มา : ตัวชี้วัดการพัฒนาระดับจังหวัดและกลุ่มจังหวัด เดือนกรกฎาคม ปี 2564 ของสำนักงานสภาพัฒนาการเศรษฐกิจและสังคมแห่งชาติ



ภาพ ก11 แผนที่ดัชนีผสม มิติสันติภาพและยุติธรรม (Peace)

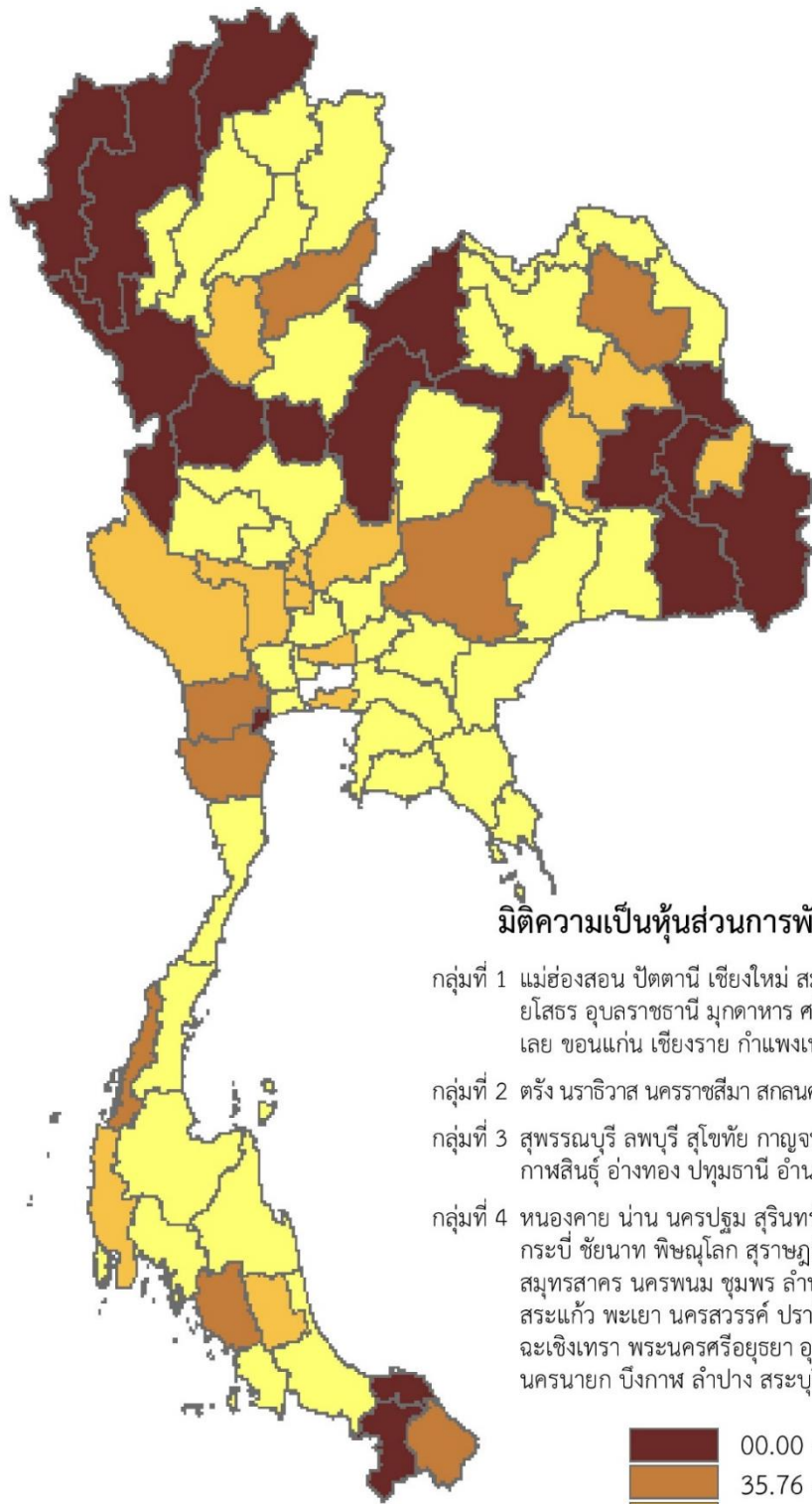
ที่มา : ตัวชี้วัดการพัฒนาระดับจังหวัดและกลุ่มจังหวัด เดือนกรกฎาคม ปี 2564 ของสำนักงานสภาพัฒนาการเศรษฐกิจและสังคมแห่งชาติ

### ดัชนีผสม มิติความเป็นหุ้นส่วนการพัฒนา (Partnership)



ภาพ ก12 ดัชนีผสม มิติความเป็นหุ้นส่วนการพัฒนา (Partnership)

ที่มา : ตัวชี้วัดการพัฒนาระดับจังหวัดและกลุ่มจังหวัด เดือนกรกฎาคม ปี 2564 ของสำนักงานสภาพัฒนาการเศรษฐกิจและสังคมแห่งชาติ



**มิติความเป็นหุ้นส่วนการพัฒนา (Partnership)**

กลุ่มที่ 1 แม่ฮ่องสอน ปัตตานี เชียงใหม่ สมุทรสงคราม ร้อยเอ็ด ยะลา ยโสธร อุบลราชธานี มุกดาหาร ศรีสะเกษ เพชรบูรณ์ พิจิตร ตาก เลย ขอนแก่น เชียงราย กำแพงเพชร

กลุ่มที่ 2 ตรัง นราธิวาส นครราชสีมา สกลนคร ราชบุรี เพชรบุรี อุตรดิตถ์ ระนอง

กลุ่มที่ 3 สุพรรณบุรี ลพบุรี สุโขทัย กาญจนบุรี สิงห์บุรี สมุทรปราการ พังงา กาฬสินธุ์ อ่างทอง ปทุมธานี อำนาจเจริญ พัทลุง มหาสารคาม

กลุ่มที่ 4 หนองคาย น่าน นครปฐม สุรินทร์ ชัยภูมิ นครศรีธรรมราช นนทบุรี กระบี่ ชัยนาท พิษณุโลก สุราษฎร์ธานี จันทบุรี หนองบัวลำภู สมุทรสาคร นครพนม ชุมพร ลำพูน แพร่ อุดรธานี สงขลา สตูล สระแก้ว พะเยา นครสวรรค์ ปราจีนบุรี ภูเก็ต บุรีรัมย์ ชลบุรี ฉะเชิงเทรา พระนครศรีอยุธยา อุทัยธานี ประจวบคีรีขันธ์ นครนายก บึงกาฬ ลำปาง สระบุรี ระยอง ตราด

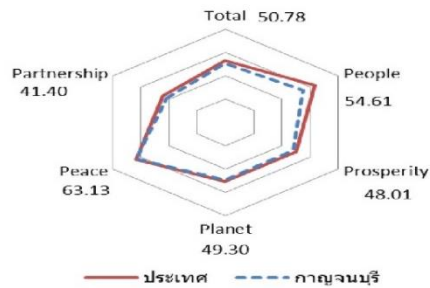
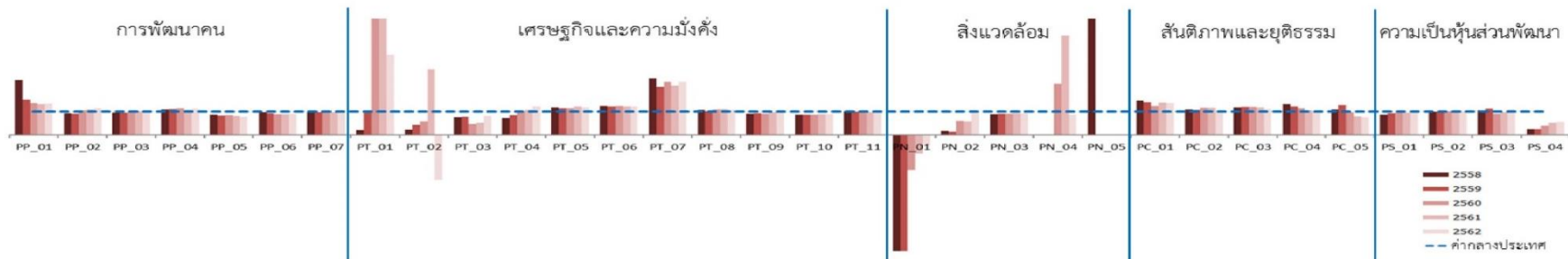
	00.00 - 35.75
	35.76 - 40.22
	40.23 - 44.68
	44.69 - 66.51

ภาพ ก13 แผนที่ดัชนีผสม มิติความเป็นหุ้นส่วนการพัฒนา (Partnership)

ที่มา : ตัวชี้วัดการพัฒนาระดับจังหวัดและกลุ่มจังหวัด เดือนกรกฎาคม ปี 2564 ของสำนักงานสภาพัฒนาการเศรษฐกิจและสังคมแห่งชาติ

## ดัชนีการพัฒนาระดับจังหวัดกาญจนบุรี

### จังหวัดกาญจนบุรี



มิติการพัฒนา	ค่ากลางของประเทศ					กาญจนบุรี				
	2558	2559	2560	2561	2562	2558	2559	2560	2561	2562
ภาพรวม	50.35	51.00	51.91	50.86	52.87	46.70	46.78	46.87	47.16	50.78
ด้านการพัฒนาคน (People)	59.45	58.86	58.50	59.89	63.20	54.76	53.72	51.46	51.14	54.61
ด้านเศรษฐกิจและความมั่งคั่ง (Prosperity)	48.84	49.11	47.99	50.06	50.03	46.92	47.63	47.66	50.81	48.01
ด้านสิ่งแวดล้อม (Planet)	49.27	50.54	51.38	51.60	50.92	44.87	42.57	48.85	48.21	49.30
ด้านสันติภาพและยุติธรรม (Peace)	63.99	62.21	62.72	62.02	63.45	58.87	56.42	60.16	60.61	63.13
ด้านความเป็นหุ้นส่วนพัฒนา (Partnership)	38.33	40.25	39.84	38.69	44.68	32.71	36.44	31.40	30.72	41.40

หมายเหตุ: \* ตัวชี้วัดที่มีการผกผันข้อมูล  
 \*\* ตัวชี้วัดที่มีการเก็บข้อมูลเพียงปี 2558 และ 2560  
 \*\*\* ตัวชี้วัดที่มีการเก็บข้อมูลล่าสุดปี 2560  
 \*\*\*\* ตัวชี้วัดที่มีการเก็บข้อมูลล่าสุดปี 2561  
 \*\*\*\*\* ตัวชี้วัดที่เป็นข้อมูลปีเว้นปี มีข้อมูลปี 2558 2560 2562

ภาพ ก14 ดัชนีการพัฒนาระดับจังหวัดกาญจนบุรี

ที่มา : ตัวชี้วัดการพัฒนาระดับจังหวัดและกลุ่มจังหวัด เดือนกรกฎาคม ปี 2564 ของสำนักงานสภาพัฒนาการเศรษฐกิจและสังคมแห่งชาติ

ตาราง 23 ค่าตัวชี้วัดการพัฒนาระดับจังหวัดกาญจนบุรี

ตัวชี้วัด	ค่ากลางประเทศ					กาญจนบุรี				
	2558	2559	2560	2561	2562	2558	2559	2560	2561	2562
<b>ด้านการพัฒนาคน (People)</b>										
PP 01 ร้อยละของประชากรที่อยู่ใต้เส้นความยากจน (ร้อยละ)* *****	7.49	9.22	8.32	11.38	6.14	17.63	14.07	11.37	15.14	8.26
PP 02 ร้อยละของทารกแรกเกิดที่มีน้ำหนักต่ำกว่าเกณฑ์ (ร้อยละทารกเกิดมีชีพ)* ***	9.49	9.85	9.95	10.19	10.47	8.80	8.95	10.50	11.12	11.97
PP 03 ร้อยละของประชากรที่เจ็บป่วยที่เป็นผู้ป่วยใน (ร้อยละ)* *****	10.60	10.88	10.63	11.21	11.23	10.18	10.35	10.39	11.27	11.38
PP 04 อัตราส่วนประชากรต่อแพทย์ (คน/แพทย์)*	2,832	2,991	2,676	2,549	2,274	3,113	3,301	3,072	2,754	2,554
PP 05 อัตราการเข้าเรียนรวมระดับมัธยมศึกษาตอนปลายและอาชีวศึกษา (ร้อยละ)	72.87	75.06	74.47	76.51	73.70	64.12	63.52	64.03	62.49	57.63
PP 06 จำนวนปีการศึกษาเฉลี่ยประชากรไทยอายุ 15-59 ปี (ปี)	8.66	8.85	8.93	9.07	9.15	8.46	8.30	8.07	8.21	8.43
PP 07 ค่าเฉลี่ยคะแนน o-net มัธยมศึกษาตอนปลาย (คะแนน)	33.67	33.31	31.89	33.60	35.29	33.01	32.44	30.92	32.51	34.57
<b>ด้านเศรษฐกิจและความมั่งคั่ง (Prosperity)</b>										
PT 01 อัตราการเปลี่ยนแปลงของรายได้เฉลี่ยของครัวเรือนในจังหวัด (ร้อยละ)	1.75	1.72	0.06	-0.00	-0.46	0.37	1.75	4.45	1.91	0.67
PT 02 อัตราการเปลี่ยนแปลงของผลิตภัณฑ์มวลรวมจังหวัด (ร้อยละ)	1.89	3.00	3.90	4.14	0.68	0.45	1.28	2.28	11.71	-1.33
PT 03 อัตราการว่างงาน (ร้อยละ)*	0.75	0.85	1.01	0.89	0.86	0.56	0.67	0.47	0.47	0.71
PT 04 อัตราส่วนหนี้เฉลี่ยต่อรายได้เฉลี่ยของครัวเรือน (เท่า)* *****	6.67	7.10	7.61	7.46	6.92	4.76	6.04	7.64	7.93	8.55
PT 05 ผลผลิตภาพแรงงาน (บาท/คน)	106,508	110,285	115,616	117,916	121,328	126,623	126,679	132,118	145,458	144,688
PT 06 สัดส่วนปริมาณการใช้ไฟฟ้าภาคครัวเรือนต่อประชากร (kw-ชั่วโมง/คน)	463.91	495.57	493.27	506.11	548.49	575.41	611.79	617.34	618.63	674.00
PT 07 สัดส่วนปริมาณน้ำมันเชื้อเพลิงในภาคอุตสาหกรรมต่อ GDP ภาคอุตสาหกรรม (ลิตร/ล้านบาท)*	623.46	607.56	597.93	598.28	469.42	1,523.34	1,260.07	1,361.96	1,277.04	1,069.74
PT 08 ร้อยละของผู้อยู่ในระบบประกันสังคมต่อกำลังแรงงาน (ร้อยละ)	18.76	19.74	20.80	23.26	24.93	20.00	20.04	22.64	25.68	26.52
PT 09 ร้อยละของครัวเรือนที่มีบ้านและที่ดินเป็นของตนเอง (ร้อยละ)****	81.42	82.21	81.28	83.11	82.47	74.24	76.65	74.24	80.26	80.26
PT 10 ร้อยละของหมู่บ้านที่ถนนสายหลักใช้การได้ตลอดปี (ร้อยละ)**	54.37	57.33	59.64	61.81	65.46	47.58	50.22	52.86	55.50	58.14
PT 11 สัมประสิทธิ์การกระจายรายได้* *****	0.403	0.415	0.421	0.427	0.432	0.407	0.409	0.411	0.413	0.415
<b>ด้านสิ่งแวดล้อม (Planet)</b>										
PN 01 อัตราการเปลี่ยนแปลงของพื้นที่ป่าในจังหวัด (ร้อยละ)	0.01	0.03	0.12	0.42	0.10	-0.19	-0.21	-0.17	-0.34	-0.04
PN 02 สัดส่วนปริมาณขยะที่กำจัดถูกต้องต่อปริมาณขยะที่เกิดขึ้น (ร้อยละ)	20.06	20.30	29.46	22.46	18.80	3.40	2.86	17.65	13.13	18.00
PN 03 ร้อยละของครัวเรือนที่เข้าถึงน้ำประปา (ร้อยละ)****	15.87	16.15	16.44	16.53	16.81	14.18	14.64	14.99	15.31	15.71
PN 04 ร้อยละของประชากรที่ประสบทกภัย (ร้อยละ)* *****	0.00	0.00	0.78	0.18	1.51	0.64	0.33	1.72	0.77	1.31
PN 05 ร้อยละของประชากรที่ประสบภัยแล้ง (ร้อยละ)* *****	0.02	0.00	0.00	0.00	0.00	3.88	15.61	0.00	0.00	0.00
<b>ด้านสันติภาพและยุติธรรม (Peace)</b>										
PC 01 การแจ้งความคดีชีวิต ร่างกาย เพศ และคดีประทุษร้ายต่อทรัพย์สิน (ต่อแสนคน)*	88.04	113.49	105.28	95.67	80.86	130.02	159.87	130.41	132.00	111.11
PC 02 จำนวนของประชากรในเรือนจำ (ต่อแสนคน)*	437.20	379.07	446.13	508.66	502.87	474.30	408.99	522.08	598.11	525.84
PC 03 จำนวนเจ้าหน้าที่ตำรวจ (ต่อแสนคน)	271.52	279.12	276.83	267.98	268.05	325.34	336.68	333.12	317.42	299.60
PC 04 อัตราการฆ่าตัวตาย (ต่อแสนคน)*	6.67	6.32	6.16	6.39	7.08	8.82	7.79	7.03	6.74	7.03
PC 05 จำนวนผู้ถูกกักขังที่รอการพิพากษาในสัดส่วนของประชากรในเรือนจำ (ร้อยละ)*	17.82	20.65	19.94	17.71	16.52	19.31	26.71	19.26	14.13	12.66
<b>ด้านความเป็นหุ้นส่วนพัฒนา (Partnership)</b>										
PS 01 ร้อยละของประชากรที่เข้าถึงอินเทอร์เน็ต (ร้อยละ)	32.73	41.27	46.82	50.80	60.75	28.72	38.69	44.42	48.49	63.66
PS 02 ร้อยละภาษีที่ท้องถิ่นจัดเก็บได้ต่อรายได้รวมที่ไม่รวมเงินอุดหนุนและเงินอุดหนุนเฉพาะกิจ	12.19	11.81	11.77	11.02	11.56	12.05	11.69	12.04	10.89	11.63
PS 03 ความสามารถในการเบิกจ่ายงบประมาณของจังหวัด (ร้อยละ)	92.15	85.72	81.56	70.14	71.87	96.69	96.92	74.73	68.69	77.86
PS 04 สัดส่วนองค์กรชุมชนต่อประชากรแสนคน (แห่ง/แสนคน)****	110.15	109.62	127.39	129.32	142.82	26.87	27.79	50.56	67.74	79.59

ที่มา : ตัวชี้วัดการพัฒนาระดับจังหวัดและกลุ่มจังหวัด เดือนกรกฎาคม ปี 2564 ของสำนักงานสภาพัฒนาการเศรษฐกิจและสังคมแห่งชาติ

## คำอธิบายข้อมูล (Metadata)



**คำอธิบายชุดข้อมูลหรือเมทาดาตา (Metadata)** หมายถึง ข้อมูลที่ให้อธิบายข้อมูล โดยระบุรายละเอียดแหล่งข้อมูลและคำอธิบายรายละเอียดเกี่ยวกับข้อมูล ซึ่งจะทำให้ผู้ใช้ข้อมูลทราบว่าข้อมูลมาจากแหล่งใด มีรูปแบบอย่างไร ช่วยอำนวยความสะดวกในการสืบค้นข้อมูลและใช้ประโยชน์ในการจัดทำบัญชีข้อมูลของหน่วยงานและของประเทศ และสนับสนุนให้เกิดการเปิดเผย เชื่อมโยงและแลกเปลี่ยนข้อมูลภาครัฐ

คำอธิบายชุดข้อมูลต้องเป็นข้อเท็จจริงที่ตรงกับชุดข้อมูลนั้น ซึ่งแบ่งออกเป็น 5 หมวดใหญ่ คือ 1) อธิบายลักษณะข้อมูล 2) อธิบายการติดต่อ 3) อธิบายการสืบค้น 4) อธิบายการเผยแพร่ และ 5) สิทธิการใช้งาน สำนักงานพัฒนารัฐบาลดิจิทัล (องค์การมหาชน) ร่วมกับสำนักงานสถิติแห่งชาติ และสถาบันส่งเสริมการวิเคราะห์และบริหารข้อมูลขนาดใหญ่ภาครัฐ ได้ออกแบบมาตรฐานขั้นต่ำอ้างอิงตาม ISO/IEC 11179 และ Dublin Core Metadata Initiative (DCMI) และแผ่นแบบ (Template) เอกสาร ซึ่งเป็นการกำหนดมาตรฐานเมทาดาตาสำหรับชุดข้อมูลภาครัฐ เพื่อให้หน่วยงานภาครัฐนำมาตรฐานดังกล่าวไปใช้จัดทำบัญชีข้อมูลของหน่วยงานได้อย่างสอดคล้องกัน ดังนี้

**1) คำอธิบายข้อมูลส่วนหลัก (Mandatory Metadata)** เป็นรายละเอียดคำอธิบายชุดข้อมูลส่วนหลักที่ทุกชุดข้อมูลจำเป็นต้อง มีโดย 1 ชุดข้อมูลประกอบด้วยคำอธิบายข้อมูลจำนวน 14 รายการ ได้แก่ ประเภทข้อมูล ชื่อชุดข้อมูลองค์กร ชื่อผู้ติดต่อ อีเมลผู้ติดต่อ คำสำคัญ รายละเอียด วัตถุประสงค์ ความถี่ของการปรับปรุงข้อมูล ขอบเขตเชิงภูมิศาสตร์หรือเชิงพื้นที่ แหล่งที่มา รูปแบบในการเก็บข้อมูล หมวดหมู่ข้อมูล ตามธรรมาภิบาลข้อมูลภาครัฐ และสัญญาอนุญาตให้ใช้ข้อมูล

### คำอธิบายข้อมูลส่วนหลัก (Mandatory Metadata)

#### 14 รายการบังคับ

<b>1</b>	ประเภทข้อมูล <small>(5 ทางเลือก)</small>
	<span style="background-color: #FF69B4; padding: 2px;">ข้อมูลระเบียบ</span> <span style="background-color: #9370DB; padding: 2px;">ข้อมูลสถิติ</span> <span style="background-color: #4682B4; padding: 2px;">ข้อมูลภูมิสารสนเทศเชิงพื้นที่</span> <span style="background-color: #FFD700; padding: 2px;">ข้อมูลหลากหลายประเภท</span> <span style="background-color: #FF69B4; padding: 2px;">ข้อมูลประเภทอื่น ๆ</span>
<b>2</b>	ชื่อชุดข้อมูล
<b>3</b>	องค์กร
<b>4</b>	ชื่อผู้ติดต่อ
<b>5</b>	อีเมลผู้ติดต่อ
<b>6</b>	คำสำคัญ
<b>7</b>	รายละเอียด
<b>8</b>	วัตถุประสงค์ <small>(14 ทางเลือก)</small>
<b>9.1</b>	หน่วยความถี่ของการปรับปรุงข้อมูล <small>(13 ทางเลือก)</small>
<b>9.2</b>	ค่าความถี่ของการปรับปรุงข้อมูล
<b>10</b>	ขอบเขตเชิงภูมิศาสตร์หรือเชิงพื้นที่ <small>(14 ทางเลือก)</small>
<b>11</b>	แหล่งที่มา
<b>12</b>	รูปแบบการเก็บข้อมูล <small>(16 ทางเลือก)</small>
<b>13</b>	หมวดหมู่ข้อมูลตามธรรมาภิบาลข้อมูลภาครัฐ <small>(4 ทางเลือก)</small>
<b>14</b>	สัญญาอนุญาตให้ใช้ข้อมูล <small>(7 ทางเลือก)</small>

ภาพ ก15 คำอธิบายข้อมูลส่วนหลัก (Mandatory Metadata) 14 รายการ

ตาราง 24 รายละเอียดคำอธิบายข้อมูลส่วนหลัก (Mandatory Metadata) 14 รายการ

ที่	ชื่อรายการไทย	ชื่อทางเทคนิค	คำอธิบาย	ตัวเลือก/รูปแบบ
1	ประเภทข้อมูล	data_type	ชุดข้อมูลนี้เป็นข้อมูลประเภทใด	Code (Character 1 digits (1 – 9))
2	ชื่อชุดข้อมูล	title	ชื่อชุดข้อมูลที่กำหนดโดยองค์กรที่รับผิดชอบข้อมูล	Text (150 Characters)
3	องค์กร	owner_org	ชื่อองค์กรที่รับผิดชอบข้อมูล	Code (Character 4 digits)
4	ชื่อผู้ติดต่อ	maintainer	ชื่อกอง สำนัก หรือฝ่าย ที่ได้รับการมอบหมายให้รับผิดชอบข้อมูล	Text (150 Characters)
5	อีเมลผู้ติดต่อ	maintainer_email	อีเมลกอง สำนัก หรือฝ่าย ที่ได้รับการมอบหมายให้รับผิดชอบข้อมูล	Text (150 Characters)
6	คำสำคัญ	tag_string	หัวข้อ คำ วลี หรือแท็ก (tag) ที่ใช้ระบุคำสำคัญในชุดข้อมูล	Text แยกแต่ละ Keywords ด้วย “,”(comma) (200 Characters)
7	รายละเอียด	notes	คำอธิบายรายละเอียดที่สำคัญของชุดข้อมูลอย่างสั้น เช่น คำนิยาม ชุดข้อมูลเกี่ยวกับอะไร มีวิธีการจัดเก็บแบบใด กลุ่มเป้าหมายผู้ใช้งานข้อมูลเป็นใคร	Text (1,000 Characters)
8	วัตถุประสงค์	objective	อธิบายที่มาและวัตถุประสงค์ของการจัดทำชุดข้อมูล เช่น กฎหมาย ภารกิจ โครงการตามแผนยุทธศาสตร์ และเพื่อใช้ในการวิเคราะห์หรือตอบโจทย์ในประเด็นยุทธศาสตร์ในเรื่องใดที่ผู้ใช้ต้องการ	Code (Character 2 digits) (01 - 99)
9.1	หน่วยความถี่ของการปรับปรุงข้อมูล	update_frequency_unit	<u>สำหรับข้อมูลระยะเบี่ยน และข้อมูลภูมิสารสนเทศเชิงพื้นที่</u> : ความถี่ที่ข้อมูลในระบบคลังข้อมูลถูกปรับปรุง/เพิ่ม หรือเปลี่ยนแปลง <u>สำหรับข้อมูลสถิติ</u> : ความถี่ในการเผยแพร่ต่อผู้ใช้ข้อมูล	Code (1 Character (A – Z))
9.2	ค่าความถี่ของการปรับปรุงข้อมูล	update_frequency_internal	ใช้คุณสมบัตินี้ประกอบกับหน่วยความถี่ในการปรับปรุงข้อมูล ตัวอย่างเช่น ถ้าชุดข้อมูลมีการปรับปรุงทุกๆ 2 ปี ท่านสามารถใส่ “2” สำหรับค่าความถี่ และ “รายปี” สำหรับหน่วยความถี่	Number หรือ ว่างไว้
10	ขอบเขตเชิงภูมิศาสตร์หรือเชิงพื้นที่	geo_coverage	<u>สำหรับข้อมูลระยะเบี่ยน และข้อมูลภูมิสารสนเทศเชิงพื้นที่</u> : มิติการจัดจำแนกข้อมูลพื้นที่ในระดับย่อยที่สุดในการจัดเก็บข้อมูล <u>สำหรับข้อมูลสถิติ</u> : มิติการจัดจำแนกข้อมูลพื้นที่ในระดับย่อยที่สุดในการนำเสนอข้อมูล	Code (Character 2 digits) (00 – 99)
11	แหล่งที่มา	data_source	แหล่งที่มาของข้อมูลที่ทำมาจัดทำชุดข้อมูล พร้อมหน่วยงานที่จัดทำ เช่น สำนักรวบรวมการทำงานของประชากร (สำนักงานสถิติแห่งชาติ) ฐานข้อมูลทะเบียนราษฎร์ (กรมการปกครอง)	Text (200 Characters)
12	รูปแบบการเก็บข้อมูล	data_format	รูปแบบของการจัดเก็บข้อมูล	Code (Character 2 digits) (01 – 99)

ที่	ชื่อรายการไทย	ชื่อทางเทคนิค	คำอธิบาย	ตัวเลือก/รูปแบบ
13	หมวดหมู่ข้อมูลตาม ธรรมาภิบาลข้อมูล ภาครัฐ	data_categor y	หมวดหมู่ข้อมูลตามธรรมาภิบาลข้อมูลภาครัฐ	Code (Character 1 digits ( 1 - 4 ))
14	สัญญาอนุญาตให้ใช้ ข้อมูล	license_id	สัญญาอนุญาตให้ใช้ข้อมูลต้องสอดคล้องกับ หมวดหมู่ข้อมูลตามธรรมาภิบาลข้อมูลภาครัฐ	Code (Character 1 digits (01 - 99))

2) คำอธิบายข้อมูลทางเลือก (Optional Metadata) เป็นส่วนของรายละเอียดข้อมูลเพิ่มเติมที่ช่วยให้รายละเอียดของคำอธิบายข้อมูลมีความสมบูรณ์มากยิ่งขึ้น

### คำอธิบายข้อมูล ส่วนที่เป็นทางเลือก (Optional Metadata)

ข้อมูล ระเบียบ	ข้อมูล หลากหลาย ประเภท	ข้อมูล ประเภท อื่น ๆ	ข้อมูลสถิติ	ข้อมูลภูมิสารสนเทศเชิงพื้นที่
15 เจ็อนไซในการเข้าถึงข้อมูล			15 เจ็อนไซในการเข้าถึงข้อมูล	15 เจ็อนไซในการเข้าถึงข้อมูล
16 วันที่เริ่มต้นสร้าง			16 ปีข้อมูลที่เริ่มต้นจัดทำ	16 ชุดข้อมูลภูมิศาสตร์ (13 ทางเลือก)
17 วันที่ปรับปรุงข้อมูลล่าสุด			17 ปีข้อมูลล่าสุดที่เผยแพร่	17 มาตราส่วน (6 ทางเลือก)
18 URL			18 วันที่กำหนดเผยแพร่ข้อมูล	18.1 ค่าพิกัดกรอบพื้นที่ด้านทิศตะวันตก
19 ผู้สนับสนุนหรือผู้ร่วมดำเนินการ (7 ทางเลือก)			19 วันที่ปรับปรุงข้อมูลล่าสุด	18.2 ค่าพิกัดกรอบพื้นที่ด้านทิศตะวันออก
20 หน่วยงานที่ปล่อยข้อมูล (13 ทางเลือก)			20 การจัดจำแนก (14 ทางเลือก)	18.3 ค่าพิกัดกรอบพื้นที่ด้านทิศเหนือ
21 ภาษาที่ใช้ (14 ทางเลือก)			21 หน่วยวัด	18.4 ค่าพิกัดกรอบพื้นที่ด้านทิศใต้
22 ชุดข้อมูลที่มีคุณค่าสูง			22 หน่วยตัวคูณ (15 ทางเลือก)	19 ความถูกต้องของตำแหน่ง
23 ข้อมูลอ้างอิง			23 วิธีการคำนวณ	20 เวลาอ้างอิง
			24 มาตรฐานการจัดทำข้อมูล	21 วันที่ปรับปรุงข้อมูลล่าสุด
			25 URL	22 วันที่กำหนดเผยแพร่ข้อมูล
			26 ภาษาที่ใช้	23 วันที่เผยแพร่ข้อมูล
			27 สถิติทางการ	24 URL
				25 ภาษาที่ใช้

ภาพ ก15 คำอธิบายข้อมูลที่เป็นทางเลือก (Optional Metadata)

3) พจนานุกรมข้อมูล (Data Dictionary) เป็นส่วนหนึ่งของเมทาดาทาที่มีหน้าที่อธิบายข้อมูลภายในชุดข้อมูลอย่างละเอียดเป็นรายตัวแปร (Attribute) เพื่อสนับสนุนให้ผู้ที่ต้องการใช้ข้อมูลสามารถเข้าใจชุดข้อมูลในระดับตัวแปร มีประโยชน์ในการตัดสินใจว่าชุดข้อมูลนั้นมีข้อมูลตามที่ต้องการใช้ข้อมูลกำลังค้นหาอยู่หรือไม่ โดยมีส่วนที่บังคับต้องทำการอธิบายข้อมูลรายตัวแปร 3 รายการ ได้แก่ ชื่อตัวแปรข้อมูล ชนิดของตัวแปรข้อมูล และคำอธิบายตัวแปรข้อมูล

ในการจัดทำบัญชีข้อมูล (Data Catalog) นี้ กำหนดให้หน่วยงานจัดทำคำอธิบายข้อมูลส่วนหลัก (Mandatory Metadata) ซึ่งเป็นส่วนที่บังคับต้องทำการอธิบายข้อมูล โดยอาจทำคำอธิบายข้อมูลตามข้อ 2 และข้อ 3 ด้วยหรือไม่ก็ได้

ตารางที่ 25 คำอธิบายข้อมูลส่วนที่เป็นทางเลือก (Optional Metadata) สำหรับชุดข้อมูลภาครัฐ: ประเภทข้อมูลระเบียบ

No.	ชื่อรายการไทย	ชื่อทางเทคนิค	คำอธิบาย	ตัวเลือก / รูปแบบ
15	เงื่อนไขในการเข้าถึงข้อมูล	accessible_condition	เงื่อนไขเพื่อให้สามารถเข้าถึงหรือใช้ข้อมูลได้ ในกรณีที่เลือกหมวดหมู่ข้อมูลตามธรรมาภิบาลข้อมูลภาครัฐในรายการที่ 13 เป็นข้อมูลความมั่นคง ข้อมูลความลับทางราชการ ข้อมูลส่วนบุคคล	ในกรณีรายการที่ 13 เป็นข้อมูลสาธารณะ กำหนดเป็นค่า “ไม่มี” ในกรณีที่รายการที่ 13 ไม่ใช่ข้อมูลสาธารณะ กำหนดเป็นค่า “มี” พร้อมระบุเงื่อนไขในการเข้าถึงข้อมูล
16	วันที่เริ่มต้นสร้าง	created_date	วัน เดือน ปี ที่เริ่มต้นสร้างหรือจัดทำข้อมูล โดยระบบสร้างขึ้นอัตโนมัติ หรือดึงข้อมูลจากฐานข้อมูล	DATE: YYYY-MM-DD ในรูปแบบปี พ.ศ.
17	วันที่ปรับปรุงข้อมูลล่าสุด	last_updated_date	วัน เดือน ปี ที่ปรับปรุงหรือเผยแพร่ข้อมูลล่าสุด โดยระบบสร้างขึ้นอัตโนมัติ หรือดึงข้อมูลจากฐานข้อมูล	DATE: YYYY-MM-DD ในรูปแบบปี พ.ศ.
18	URL	url	URL ที่สามารถเข้าถึงชุดข้อมูลได้	Text โดยมีชื่อ Domain ที่เป็นทางการ
19	ผู้สนับสนุนหรือผู้ร่วมดำเนินการ	data_support	องค์กรสนับสนุนหรือร่วมดำเนินการ นอกเหนือจากองค์กรที่รับผิดชอบข้อมูล	Code (Character 1 digits (0-9)) ดูรายละเอียด “ภาคผนวก ข.”
20	หน่วยที่ย่อยที่สุดของการจัดเก็บข้อมูล	data_collect	หน่วยที่ย่อยที่สุดของการจัดเก็บข้อมูล เช่น บุคคล สถานประกอบการ ประเทศ	Code (Character 2 digits (0-9)) ดูรายละเอียด “ภาคผนวก ข.”
21	ภาษาที่ใช้	data_language	ภาษาที่ใช้ในชุดข้อมูล เช่น ภาษาไทย ภาษาอังกฤษ ภาษาจีน ภาษาญี่ปุ่น	Code (Character 2 digits (0-9)) ดูรายละเอียด “ภาคผนวก ข.”
22	ชุดข้อมูลที่มีคุณค่าสูง	high_value_dataset	ชุดข้อมูลที่มีคุณค่าสูง โดยหน่วยงานที่นำเข้าข้อมูลไม่ต้องการ	BOOLEAN (เป็น และ ไม่เป็น)
23	ข้อมูลอ้างอิง	reference_data	ข้อมูลอ้างอิง โดยหน่วยงานที่นำเข้าข้อมูลไม่ต้องการ	BOOLEAN (เป็น และ ไม่เป็น)

ตารางที่ 26 คำอธิบายข้อมูลส่วนที่เป็นทางเลือก (Optional Metadata) สำหรับชุดข้อมูลภาครัฐ: ประเภทข้อมูลสถิติ

No.	ชื่อรายการไทย	ชื่อทางเทคนิค	คำอธิบาย	ตัวเลือก / รูปแบบ
15	เงื่อนไขในการเข้าถึงข้อมูล	accessible_condition	เงื่อนไขเพื่อให้สามารถเข้าถึงหรือใช้ข้อมูลได้ ในกรณีที่เลือกหมวดหมู่ข้อมูลตามธรรมาภิบาลข้อมูลภาครัฐในรายการที่ 13 เป็นข้อมูลความมั่นคง ข้อมูลความลับทางราชการ ข้อมูลส่วนบุคคล	ในกรณีรายการที่ 13 เป็นข้อมูลสาธารณะ กำหนดเป็นค่า “ไม่มี” ในกรณีที่รายการที่ 13 ไม่ใช่ข้อมูลสาธารณะ กำหนดเป็นค่า “มี” พร้อมระบุเงื่อนไขในการเข้าถึงข้อมูล
16	ปีข้อมูลที่เริ่มต้นจัดทำ	first_year_of_data	ปีข้อมูลที่เริ่มต้นจัดทำ ในกรณีความถี่ในการจัดทำมากกว่าปีละครั้ง ให้ระบุ วันที่หรือเดือนหรือไตรมาสที่เริ่มต้นจัดทำ เช่น มี.ค./2540	DATE: YYYY-MM-DD โดยในกรณีที่ไม่สามารถระบุวัน หรือเดือน ให้แสดงเฉพาะปี (ในรูปแบบปี พ.ศ.) หรือเดือนที่เลือก
17	ปีข้อมูลล่าสุดที่เผยแพร่	last_year_of_data	ปีข้อมูลล่าสุดที่เผยแพร่ ในกรณีที่ความถี่ในการเผยแพร่มากกว่าปีละครั้ง ให้ระบุ วันที่หรือเดือนหรือไตรมาสล่าสุดที่เผยแพร่ เช่น มี.ค./2562	DATE: YYYY-MM-DD โดยในกรณีที่ไม่สามารถระบุวัน หรือเดือน ให้แสดงเฉพาะปี (ในรูปแบบปี พ.ศ.) หรือเดือนที่เลือก
18	วันที่กำหนดเผยแพร่ข้อมูล	data_release_calendar	แสดงกำหนดการเผยแพร่วัน เดือน ปี หรือในกรณีที่ สามารถระบุเป็นชั่วโมงหรือนาทีได้ให้ระบุ ทั้งนี้ขึ้นกับลักษณะของสถิติทางการ	DATETIME: YYYY-MM-DD-hh-mm ในกรณีกำหนดการเผยแพร่เป็น ปี-เดือน-วัน-ชั่วโมง-นาที หากสามารถระบุได้ชัดเจน หรือ ระบุ..... ในกรณีที่ไม่สามารถกำหนดเป็นวันเวลาที่ชัดเจน เช่น ทุกวันที่ 3 ของเดือน หรือ เวลา 9.00 น. ของวันที่ 1 ของทุกเดือน เป็นต้น
19	วันที่ปรับปรุงข้อมูลล่าสุด	last_updated_date	วัน เดือน ปี ที่ปรับปรุงหรือเผยแพร่ข้อมูลล่าสุด โดยระบบสร้างขึ้นอัตโนมัติ หรือดึงข้อมูลจากฐานข้อมูล	DATE: YYYY-MM-DD ในรูปแบบปี พ.ศ.
20	การจัดจำแนก	disaggregation	การจัดจำแนกที่ใช้ในการจัดทำสถิติทางการ เช่น เพศ อายุ ศาสนา ระดับการศึกษา อาชีพ ประเทศ	Code (Character 2 digits (0-9)) ดูรายละเอียด “ภาคผนวก ข.”

ตารางที่ 26 คำอธิบายข้อมูลส่วนที่เป็นทางเลือก (Optional Metadata) สำหรับชุดข้อมูลภาครัฐ: ประเภทข้อมูลสถิติ (ต่อ)

No.	ชื่อรายการไทย	ชื่อทางเทคนิค	คำอธิบาย	ตัวเลือก / รูปแบบ
21	หน่วยวัด	unit_of_measure	หน่วยนับจำนวน เช่น บาท ไร่ คริว เรือน คน คดี ขึ้น อัน เครื่อง งาน กิโลกรัม กิโลเมตร ต่อประชากร 1,000 คน หรือไม่มีหน่วยในกรณีที่เป็นดัชนี	Text (100 Characters)
22	หน่วยตัวคูณ	unit_of_multiplier	ตัวคูณของหน่วยวัด เช่น ข้อมูลมูลค่าการลงทุน หน่วย: ล้านบาท หน่วยวัดคือ บาท หน่วยตัวคูณคือ 1 ล้าน	Code (Character 2 digits (0-9)) ดูรายละเอียด “ภาคผนวก ข.”
23	วิธีการคำนวณ	calculation_method	วิธีการคำนวณหรือสูตรในการคำนวณที่ใช้ในการจัดทำ สถิติหรือตัวชี้วัด	Text (500 Characters)
24	มาตรฐานการจัดทำข้อมูล	standard	มาตรฐานต่าง ๆ ทั้งที่เป็นมาตรฐานสากลและมาตรฐาน ในประเทศที่นำมาใช้อ้างอิงในการจัดทำสถิติทางการทั้ง วิธีการจัดทำ รหัส การเผยแพร่ เช่น มาตรฐานการ จัดทำตามSNA, มาตรฐาน ISO, มาตรฐานรหัสTSIC, มาตรฐานรหัสHS มาตรฐานการเผยแพร่ SDDS	Text (200 Characters)
25	URL	url	URL ที่สามารถเข้าถึงชุดข้อมูลได้	ใช้คำอธิบายข้อมูลส่วนที่เป็นทางเลือก (Optional Metadata) สำหรับชุดข้อมูล ภาครัฐ: <u>ประเภทข้อมูลระเบียบ</u> ในรายการ ที่ 18 URL
26	ภาษาที่ใช้	data_language	ภาษาที่ใช้ในชุดข้อมูล เช่น ภาษาไทย ภาษาอังกฤษ ภาษาจีน ภาษาญี่ปุ่น	ใช้คำอธิบายข้อมูลส่วนที่เป็นทางเลือก (Optional Metadata) สำหรับชุดข้อมูล ภาครัฐ: <u>ประเภทข้อมูลระเบียบ</u> ในรายการ ที่ 21 ภาษาที่ใช้
27	สถิติทางการ	official_statistics	ข้อความ หรือตัวเลขที่เป็นตัวแทนแสดงถึงคุณลักษณะ ของสิ่งต่าง ๆ ในประเทศ ที่ประมวลตามความเป็นจริง จากข้อมูลที่เก็บรวบรวมได้ตามหลักวิชาการทางสถิติ และเป็นสถิติที่มีความสำคัญต่อการใช้ในการกำหนด นโยบายเพื่อการพัฒนาประเทศ โดยหน่วยงานที่นำเข้า ข้อมูลไม่ต้องกรอก	Boolean (ใช่ และ ไม่ใช่)

ตารางที่ 27 คำอธิบายข้อมูลส่วนที่เป็นทางเลือก (Optional Metadata) สำหรับชุดข้อมูลภาครัฐ: ประเภทข้อมูลภูมิศาสตร์สารสนเทศ

No.	ชื่อรายการภาษาไทย	ชื่อรายการทางเทคนิค	คำอธิบาย	ตัวเลือก/รูปแบบ
15	เงื่อนไขในการเข้าถึงข้อมูล	accessible_condition	เงื่อนไขเพื่อให้สามารถเข้าถึงหรือใช้ข้อมูลได้ ในกรณีที่เลือกหมวดหมู่ข้อมูลตามธรรมาภิบาลข้อมูลภาครัฐ ในรายการที่ 13 เป็นข้อมูลความมั่นคง ข้อมูลความลับทางราชการ ข้อมูลส่วนบุคคล	ในกรณีรายการที่ 13 เป็นข้อมูลสาธารณะ กำหนดเป็นค่า “ไม่มี” ในกรณีที่รายการที่ 13 ไม่ใช่ข้อมูลสาธารณะ กำหนดเป็นค่า “มี” พร้อมระบุเงื่อนไขในการเข้าถึงข้อมูล
16	ชุดข้อมูลภูมิศาสตร์	geographic_data_set	ชุดข้อมูลภูมิศาสตร์จำแนกเป็นลักษณะเฉพาะด้านต่าง ๆ ของชั้นข้อมูลโดยแบ่งออกเป็น 13 ชุดข้อมูลตามข้อกำหนดของมาตรฐาน โครงสร้าง เนื้อหา คุณลักษณะ คุณภาพของชุดข้อมูลภูมิศาสตร์พื้นฐาน (Fundamental Geographic Data Set : FGDS)	Code (Character 2 digits (0-9)) ดูรายละเอียด “ภาคผนวก ข”
17	มาตราส่วน	equivalent_scale	แสดงอัตราส่วนเปรียบเทียบระหว่างระยะทางที่วัดได้บนแผนที่ 1 หน่วยกับระยะทางที่วัดได้จริงบนภูมิประเทศ	Code (Character 1 digits (0-9)) ดูรายละเอียด “ภาคผนวก ข”
18.1	ค่าพิกัดรอบพื้นที่ด้านทิศตะวันตก	west_bound_longitude	เส้นรอยตัดระหว่างผิวโลกกับพื้นราบที่ตั้งฉากกับแกนขั้วโลกเหนือ รอยตัดนี้จะเป็นวงกลมที่ขนานกับเส้นศูนย์สูตร ค่าลองจิจูดนับออกจากเมริเดียนแรกไปทางตะวันตก โดยวัดไปตามเส้นศูนย์สูตร เป็นมุมที่ศูนย์กลางโลก	Text (20 Characters)
18.2	ค่าพิกัดรอบพื้นที่ด้านทิศตะวันออก	east_bound_longitude	เส้นรอยตัดระหว่างผิวโลกกับพื้นราบที่ตั้งฉากกับแกนขั้วโลกเหนือ รอยตัดนี้จะเป็นวงกลมที่ขนานกับเส้นศูนย์สูตร ค่าลองจิจูดนับออกจากเมริเดียนแรกไปทางตะวันออก โดยวัดไปตามเส้นศูนย์สูตร เป็นมุมที่ศูนย์กลางโลก	Text (20 Characters)

ตารางที่ 27 คำอธิบายข้อมูลส่วนที่เป็นทางเลือก (Optional Metadata) สำหรับชุดข้อมูลภาครัฐ: ประเภทข้อมูลภูมิศาสตร์สารสนเทศ (ต่อ)

No.	ชื่อรายการภาษาไทย	ชื่อรายการทางเทคนิค	คำอธิบาย	ตัวเลือก/รูปแบบ
18.3	ค่าพิกัดรอบพื้นที่ด้านทิศเหนือ	north_bound_longitude	เส้นรอยตัดระหว่างผิวโลกกับพื้นราบที่ตั้งฉากกับแกนขั้วโลกเหนือ รอยตัดนี้จะเป็นวงกลมที่ขนานกับเส้นศูนย์สูตร ค่าของละติจูดนับออกจากเส้นศูนย์สูตรไปทางขั้วโลกเหนือ โดยวัดไปตามเส้นเมริเดียน เป็นมุมที่ศูนย์กลางของโลก	Text (20 Characters)
18.4	ค่าพิกัดรอบพื้นที่ด้านทิศใต้	south_bound_longitude	เส้นรอยตัดระหว่างผิวโลกกับพื้นราบที่ตั้งฉากกับแกนขั้วโลกใต้ รอยตัดนี้จะเป็นวงกลมที่ขนานกับเส้นศูนย์สูตร ค่าของละติจูดนับออกจากเส้นศูนย์สูตรไปทางขั้วโลกใต้ โดยวัดไปตามเส้นเมริเดียน เป็นมุมที่ศูนย์กลางของโลก	Text (20 Characters)
19	ความถูกต้องของตำแหน่ง	positional_accuracy	มีการควบคุมความถูกต้องของข้อมูล เช่น การวัดความถูกต้องของตำแหน่งทางราบด้วยค่า Accuracy <sub>r</sub> (CE95) ของข้อมูล FGDS ของชั้นข้อมูล และ/หรือ การวัดความถูกต้องเชิงตำแหน่งทางราบด้วย RMSEH ของข้อมูล FGDS ของชั้นข้อมูล	Text (100 Characters) กรณีที่มีการควบคุมความคลาดเคลื่อนของข้อมูล กำหนดเป็นค่า “มี” พร้อมระบุวิธีการที่ใช้และค่าที่คำนวณได้ (ถ้ามี) ดูรายละเอียด “ภาคผนวก ข.” กรณีที่ไม่มีการควบคุมความคลาดเคลื่อนของข้อมูล กำหนดเป็นค่า “ไม่มี” การระบุความถูกต้องของตำแหน่งต้องสอดคล้องกับรายการที่ 16 ชุดข้อมูลภูมิศาสตร์ (geographic_data_set)
20	เวลาอ้างอิง	reference_period	แสดง วัน เดือน ปี ที่ใช้อ้างอิง/อธิบายข้อมูลภูมิสารสนเทศเชิงพื้นที่ เพื่อให้ทราบว่ามีสารสนเทศเชิงพื้นที่ที่รวบรวมได้เป็นของช่วงเวลาใดหรืออ้างอิงขณะใด หรือในกรณีที่สามารระบุเป็นชั่วโมงหรือนาทีได้	DATETIME: YYYY-MM-DD-hh-mm ในกรณีกำหนดการเผยแพร่เป็น ปี-เดือน-วัน-ชั่วโมง-นาที หากสามารถระบุได้ชัดเจนหรือ ระบุ.....

ตารางที่ 27 คำอธิบายข้อมูลส่วนที่เป็นทางเลือก (Optional Metadata) สำหรับชุดข้อมูลภาครัฐ: ประเภทข้อมูลภูมิศาสตร์สารสนเทศ (ต่อ)

No.	ชื่อรายการภาษาไทย	ชื่อรายการทางเทคนิค	คำอธิบาย	ตัวเลือก/รูปแบบ
			ให้ระบุ ทั้งนี้ขึ้นกับลักษณะของข้อมูล เช่น วันสุดท้ายของเดือน สัปดาห์แรกของเดือนปีปฏิทิน	ในกรณีที่ไม่สามารถกำหนดเป็นวันเวลาที่ชัดเจน เช่น ทุกวันที่ 3 ของเดือน หรือ เวลา 9.00 น. ของวันที่ 1 ของทุกเดือน เป็นต้น
21	วันที่ปรับปรุงข้อมูลล่าสุด	last_updated_date	วัน เดือน ปี ที่ปรับปรุงหรือเผยแพร่ข้อมูลล่าสุด โดยระบบสร้างขึ้นอัตโนมัติ หรือดึงข้อมูลจากฐานข้อมูล	DATE: YYYY-MM-DD ในรูปแบบปี พ.ศ.
22	วันที่กำหนดเผยแพร่ข้อมูล	data_release_calendar	แสดงกำหนดการเผยแพร่วัน เดือน ปี หรือในกรณีที่ สามารถระบุเป็นชั่วโมงหรือนาทีได้ให้ระบุ ทั้งนี้ขึ้นกับลักษณะของข้อมูล	DATETIME: YYYY-MM-DD-hh-mm ในกรณีกำหนดการเผยแพร่เป็น ปี-เดือน-วัน-ชั่วโมง-นาที หากสามารถระบุได้ชัดเจน หรือ ระบุ..... ในกรณีที่ไม่สามารถกำหนดเป็นวันเวลาที่ชัดเจน เช่น ทุกวันที่ 3 ของเดือนหรือเวลา 9.00 น. ของวันที่ 1 ของทุกเดือน เป็นต้น
23	วันที่เผยแพร่ข้อมูล	data_release_date	แสดง วัน เดือน ปี ที่มีการเผยแพร่ข้อมูลหรือในกรณีที่ สามารถระบุเป็นชั่วโมงหรือนาทีได้ให้ระบุ ทั้งนี้ขึ้นกับลักษณะของภูมิสารสนเทศเชิงพื้นที่	DATETIME: YYYY-MM-DD-hh-mm ในกรณีที่เผยแพร่เป็น ปี-เดือน-วัน-ชั่วโมง-นาที หากสามารถระบุได้ชัดเจน หรือ ระบุ..... ในกรณีที่ไม่สามารถกำหนดเป็นวันเวลาที่ชัดเจน เช่น ทุกวันที่ 3 ของเดือน หรือ เวลา 9.00 น. ของวันที่ 1 ของทุกเดือน เป็นต้น
24	URL	url	URL ที่สามารถเข้าถึงชุดข้อมูลได้	Text (100 Characters)
25	ภาษาที่ใช้	data_language	ภาษาที่ใช้ในชุดข้อมูล เช่น ภาษาไทย ภาษาอังกฤษ ภาษาจีน ภาษาญี่ปุ่น	Code (Character 2 digits (0-9)) ดูรายละเอียด “ภาคผนวก ข”

ตารางรายละเอียดคำอธิบายข้อมูลทางเลือก (Optional Metadata)

ประเด็นพัฒนา ทูเรียนการจนบุรี

ตาราง 28 คำอธิบายข้อมูล “กลุ่มเกษตรกรผู้ปลูกทุเรียนที่ขึ้นทะเบียนกับองค์กรเกษตรกร”

No.	ชื่อรายการ	รายละเอียด
1	ประเภทข้อมูล	ข้อมูลสถิติ
2	ชื่อชุดข้อมูล	กลุ่มเกษตรกรผู้ปลูกทุเรียนที่ขึ้นทะเบียนกับองค์กรเกษตรกร
3	องค์กร	สำนักงานเกษตรจังหวัดกาญจนบุรี
4	ชื่อผู้ติดต่อ	กลุ่มส่งเสริมและพัฒนาการผลิต
5	อีเมลผู้ติดต่อ	<a href="mailto:agrikan2011@windowslive.com">agrikan2011@windowslive.com</a>
6	คำสำคัญ	เกษตรกร, ทุเรียน
7	รายละเอียด	เกษตรกรผู้ปลูกทุเรียนทุเรียนกลุ่มไม้ผลทองผาภูมิมีการขึ้นทะเบียนเพื่อสมัครเป็นสมาชิกองค์กรเกษตรกร โดยมีวัตถุประสงค์เพื่อได้รับการส่งเสริมการผลิตทุเรียน
8	วัตถุประสงค์	ยุทธศาสตร์ชาติ, แผนพัฒนาเศรษฐกิจและสังคมแห่งชาติ, นโยบายรัฐบาล/ข้อสั่งการนายกรัฐมนตรี, เพื่อการให้บริการประชาชน
9.1	หน่วยความถี่ของการปรับปรุงข้อมูล	ปี
9.2	ค่าความถี่ของการปรับปรุงข้อมูล	1
10	ขอบเขตเชิงภูมิศาสตร์หรือเชิงพื้นที่	จังหวัด
11	แหล่งที่มา	สำนักงานสภาเกษตรกรจังหวัดกาญจนบุรี
12	รูปแบบการเก็บข้อมูล	CSV, XLS
13	หมวดหมู่ ข้อมูลตามธรรมาภิบาล ข้อมูลภาครัฐ	ข้อมูลสาธารณะ
14	สัญญาอนุญาตให้ใช้ข้อมูล	Open Data Common
15	เงื่อนไขในการเข้าถึงข้อมูล	ไม่มี
16	ปีข้อมูลที่เริ่มต้นจัดทำ	2562
17	ปีข้อมูลล่าสุดที่เผยแพร่	2565
18	วันที่กำหนดเผยแพร่ข้อมูล	24/2/2566
19	วันที่ปรับปรุงข้อมูลล่าสุด	24/2/2566
20	การจัดจำแนก	ไม่มี
21	หน่วยวัด	กลุ่ม
22	หน่วยตัวคูณ	หน่วย
23	วิธีการคำนวณ	ไม่มี
24	มาตรฐานการจัดทำข้อมูล	ไม่มีมาตรฐานการจัดทำข้อมูล
25	URL	<a href="http://www.kanchanaburi.doae.go.th/?page_id=50">http://www.kanchanaburi.doae.go.th/?page_id=50</a>
26	ภาษาที่ใช้	ไทย
27	สถิติทางการ	ไม่ใช่

ตาราง 29 คำอธิบายข้อมูล “ผู้ปลูกทุเรียนที่ขึ้นทะเบียนองค์กรเกษตรกร”

No.	ชื่อรายการ	รายละเอียด
1	ประเภทข้อมูล	ข้อมูลสถิติ
2	ชื่อชุดข้อมูล	ผู้ปลูกทุเรียนที่ขึ้นทะเบียนองค์กรเกษตรกร
3	องค์กร	สำนักงานเกษตรจังหวัดกาญจนบุรี
4	ชื่อผู้ติดต่อ	กลุ่มส่งเสริมและพัฒนาการผลิต
5	อีเมลผู้ติดต่อ	<a href="mailto:agrikan2011@windowslive.com">agrikan2011@windowslive.com</a>
6	คำสำคัญ	ทะเบียน, ทุเรียน, เกษตรกร
7	รายละเอียด	ของเกษตรกรผู้ปลูกทุเรียนที่ขึ้นทะเบียนกับองค์กรเกษตรกร
8	วัตถุประสงค์	ยุทธศาสตร์ชาติ, แผนพัฒนาเศรษฐกิจและสังคมแห่งชาติ, นโยบายรัฐบาล/ข้อสั่งการนายกรัฐมนตรี, เพื่อการให้บริการประชาชน
9.1	หน่วยความถี่ของการปรับปรุงข้อมูล	ปี
9.2	ค่าความถี่ของการปรับปรุงข้อมูล	1
10	ขอบเขตเชิงภูมิศาสตร์หรือเชิงพื้นที่	จังหวัด
11	แหล่งที่มา	สำนักงานสภาเกษตรกรจังหวัดกาญจนบุรี
12	รูปแบบการเก็บข้อมูล	CSV, XLS
13	หมวดหมู่ข้อมูลตามธรรมาภิบาลข้อมูลภาครัฐ	ข้อมูลสาธารณะ
14	สัญญาอนุญาตให้ใช้ข้อมูล	Open Data Common
15	เงื่อนไขในการเข้าถึงข้อมูล	ไม่มี
16	ปีข้อมูลที่เริ่มต้นจัดทำ	2562
17	ปีข้อมูลล่าสุดที่เผยแพร่	2565
18	วันที่กำหนดเผยแพร่ข้อมูล	24/2/2566
19	วันที่ปรับปรุงข้อมูลล่าสุด	24/2/2566
20	การจัดจำแนก	ไม่มี
21	หน่วยวัด	ราย
22	หน่วยตัวคูณ	หน่วย
23	วิธีการคำนวณ	ไม่มี
24	มาตรฐานการจัดทำข้อมูล	ไม่มีมาตรฐานการจัดทำข้อมูล
25	URL	<a href="http://www.kanchanaburi.doae.go.th/?page_id=50">http://www.kanchanaburi.doae.go.th/?page_id=50</a>
26	ภาษาที่ใช้	ไทย
27	สถิติทางการ	ไม่ใช่

ตาราง 30 คำอธิบายข้อมูล “การจัดกิจกรรมให้ความรู้ในการปลูกทุเรียน”

No.	ชื่อรายการ	รายละเอียด
1	ประเภทข้อมูล	ข้อมูลสถิติ
2	ชื่อชุดข้อมูล	การจัดกิจกรรมให้ความรู้ในการปลูกทุเรียน
3	องค์กร	สำนักงานเกษตรจังหวัดกาญจนบุรี
4	ชื่อผู้ติดต่อ	กลุ่มส่งเสริมและพัฒนาการผลิต
5	อีเมลผู้ติดต่อ	<a href="mailto:agrikan2011@windowslive.com">agrikan2011@windowslive.com</a>
6	คำสำคัญ	กิจกรรม, ทุเรียน
7	รายละเอียด	องค์กรเกษตรมีการจัดกิจกรรมให้ความรู้ในการปลูกทุเรียน แก่สมาชิก
8	วัตถุประสงค์	ยุทธศาสตร์ชาติ, แผนพัฒนาเศรษฐกิจและสังคม แห่งชาติ, นโยบายรัฐบาล/ข้อสั่งการนายกรัฐมนตรี, เพื่อการ ให้บริการประชาชน
9.1	หน่วยความถี่ของการปรับปรุงข้อมูล	ปี
9.2	ค่าความถี่ของการปรับปรุงข้อมูล	1
10	ขอบเขตเชิงภูมิศาสตร์หรือเชิงพื้นที่	จังหวัด
11	แหล่งที่มา	สำนักงานสภาเกษตรกรจังหวัดกาญจนบุรี
12	รูปแบบการเก็บข้อมูล	CSV, XLS
13	หมวดหมู่ข้อมูลตามธรรมชาติ ข้อมูลภาครัฐ	ข้อมูลสาธารณะ
14	สัญญาอนุญาตให้ใช้ข้อมูล	Open Data Common
15	เงื่อนไขในการเข้าถึงข้อมูล	ไม่มี
16	ปีข้อมูลที่เริ่มต้นจัดทำ	2563
17	ปีข้อมูลล่าสุดที่เผยแพร่	2565
18	วันที่กำหนดเผยแพร่ข้อมูล	24/2/2566
19	วันที่ปรับปรุงข้อมูลล่าสุด	24/2/2566
20	การจัดจำแนก	ไม่มี
21	หน่วยวัด	กิจกรรม
22	หน่วยตัวคูณ	หน่วย
23	วิธีการคำนวณ	ไม่มี
24	มาตรฐานการจัดทำข้อมูล	ไม่มีมาตรฐานการจัดทำข้อมูล
25	URL	<a href="http://www.kanchanaburi.doae.go.th/?page_id=50">http://www.kanchanaburi.doae.go.th/?page_id=50</a>
26	ภาษาที่ใช้	ไทย
27	สถิติทางการ	ไม่ใช่

ตาราง 31 คำอธิบายข้อมูล “พื้นที่เพาะปลูกของกลุ่มไม้ผลทองผาภูมิ”

No.	ชื่อรายการ	รายละเอียด
1	ประเภทข้อมูล	ข้อมูลสถิติ
2	ชื่อชุดข้อมูล	พื้นที่เพาะปลูกของกลุ่มไม้ผลทองผาภูมิ
3	องค์กร	สำนักงานเกษตรจังหวัดกาญจนบุรี
4	ชื่อผู้ติดต่อ	กลุ่มส่งเสริมและพัฒนาการผลิต
5	อีเมลผู้ติดต่อ	<a href="mailto:agrikan2011@windowslive.com">agrikan2011@windowslive.com</a>
6	คำสำคัญ	พื้นที่,เพาะปลูก
7	รายละเอียด	ขนาดเนื้อที่ดินที่ทำการเพาะปลูกของกลุ่มไม้ผลทองผาภูมิ
8	วัตถุประสงค์	ยุทธศาสตร์ชาติ,แผนพัฒนาเศรษฐกิจและสังคมแห่งชาติ,นโยบายรัฐบาล/ข้อสั่งการนายกรัฐมนตรี,เพื่อให้บริการประชาชน
9.1	หน่วยความถี่ของการปรับปรุงข้อมูล	ปี
9.2	ค่าความถี่ของการปรับปรุงข้อมูล	1
10	ขอบเขตเชิงภูมิศาสตร์หรือเชิงพื้นที่	จังหวัด
11	แหล่งที่มา	สำนักงานสภาเกษตรกรจังหวัดกาญจนบุรี
12	รูปแบบการเก็บข้อมูล	CSV,XLS
13	หมวดหมู่ข้อมูลตามธรรมาภิบาลข้อมูลภาครัฐ	ข้อมูลสาธารณะ
14	สัญญาอนุญาตให้ใช้ข้อมูล	Open Data Common
15	เงื่อนไขในการเข้าถึงข้อมูล	ไม่มี
16	ปีข้อมูลที่เริ่มต้นจัดทำ	2562
17	ปีข้อมูลล่าสุดที่เผยแพร่	2565
18	วันที่กำหนดเผยแพร่ข้อมูล	24/2/2566
19	วันที่ปรับปรุงข้อมูลล่าสุด	24/2/2566
20	การจัดจำแนก	ไม่มี
21	หน่วยวัด	ไร่
22	หน่วยตัวคูณ	หน่วย
23	วิธีการคำนวณ	ไม่มี
24	มาตรฐานการจัดทำข้อมูล	ไม่มีมาตรฐานการจัดทำข้อมูล
25	URL	<a href="http://www.kanchanaburi.doae.go.th/?page_id=50">http://www.kanchanaburi.doae.go.th/?page_id=50</a>
26	ภาษาที่ใช้	ไทย
27	สถิติทางการ	ไม่ใช่

ตาราง 32 คำอธิบายข้อมูล “พื้นที่เก็บเกี่ยวผลผลิตทุเรียนของกลุ่มไม้ผลทองผาภูมิ”

No.	ชื่อรายการ	รายละเอียด
1	ประเภทข้อมูล	พื้นที่เก็บเกี่ยวผลผลิตทุเรียนของกลุ่มไม้ผลทองผาภูมิ
2	ชื่อชุดข้อมูล	สำนักงานเกษตรจังหวัดกาญจนบุรี
3	องค์กร	กลุ่มส่งเสริมและพัฒนาการผลิต
4	ชื่อผู้ติดต่อ	<a href="mailto:agrikan2011@windowslive.com">agrikan2011@windowslive.com</a>
5	อีเมลผู้ติดต่อ	เก็บเกี่ยว, ทุเรียน, ผลผลิต, กลุ่ม
6	คำสำคัญ	ขนาดเนื้อที่ที่ดินสำหรับการเก็บเกี่ยวผลผลิตทุเรียนของกลุ่มไม้ผลทองผาภูมิ
7	รายละเอียด	ยุทธศาสตร์ชาติ, แผนพัฒนาเศรษฐกิจและสังคมแห่งชาติ, นโยบายรัฐบาล/ข้อสั่งการนายกรัฐมนตรี, เพื่อให้บริการประชาชน
8	วัตถุประสงค์	ปี
9.1	หน่วยความถี่ของการปรับปรุงข้อมูล	1
9.2	ค่าความถี่ของการปรับปรุงข้อมูล	จังหวัด
10	ขอบเขตเชิงภูมิศาสตร์หรือเชิงพื้นที่	สำนักงานสภาเกษตรกรจังหวัดกาญจนบุรี
11	แหล่งที่มา	CSV, XLS
12	รูปแบบการเก็บข้อมูล	ข้อมูลสาธารณะ
13	หมวดหมู่ข้อมูลตามธรรมาภิบาลข้อมูลภาครัฐ	Open Data Common
14	สัญญาอนุญาตให้ใช้ข้อมูล	ไม่มี
15	เงื่อนไขในการเข้าถึงข้อมูล	2565
16	ปีข้อมูลที่เริ่มต้นจัดทำ	2565
17	ปีข้อมูลล่าสุดที่เผยแพร่	24/2/2566
18	วันที่กำหนดเผยแพร่ข้อมูล	24/2/2566
19	วันที่ปรับปรุงข้อมูลล่าสุด	ไม่มี
20	การจัดจำแนก	ไร่
21	หน่วยวัด	หน่วย
22	หน่วยตัวคูณ	ไม่มี
23	วิธีการคำนวณ	ไม่มีมาตรฐานการจัดทำข้อมูล
24	มาตรฐานการจัดทำข้อมูล	<a href="http://www.kanchanaburi.doe.go.th/?page_id=50">http://www.kanchanaburi.doe.go.th/?page_id=50</a>
25	URL	ไทย
26	ภาษาที่ใช้	ไม่ใช่
27	สถิติทางการ	พื้นที่เก็บเกี่ยวผลผลิตทุเรียนของกลุ่มไม้ผลทองผาภูมิ

ตาราง 33 คำอธิบายข้อมูล “การผลิตทุเรียนของกลุ่มไม้ผลทองผาภูมิ”

No.	ชื่อรายการ	รายละเอียด
1	ประเภทข้อมูล	ข้อมูลสถิติ
2	ชื่อชุดข้อมูล	การผลิตทุเรียนของกลุ่มไม้ผลทองผาภูมิ
3	องค์กร	สำนักงานเกษตรจังหวัดกาญจนบุรี
4	ชื่อผู้ติดต่อ	กลุ่มส่งเสริมและพัฒนาการผลิต
5	อีเมลผู้ติดต่อ	<a href="mailto:agrikan2011@windowslive.com">agrikan2011@windowslive.com</a>
6	คำสำคัญ	กลุ่ม, ทุเรียน, ผลผลิต
7	รายละเอียด	ปริมาณผลผลิตทุเรียนของกลุ่มไม้ผลทองผาภูมิ
8	วัตถุประสงค์	ยุทธศาสตร์ชาติ, แผนพัฒนาเศรษฐกิจและสังคมแห่งชาติ, นโยบายรัฐบาล/ข้อสั่งการนายกรัฐมนตรี, เพื่อให้บริการประชาชน
9.1	หน่วยความถี่ของการปรับปรุงข้อมูล	ปี
9.2	ค่าความถี่ของการปรับปรุงข้อมูล	1
10	ขอบเขตเชิงภูมิศาสตร์หรือเชิงพื้นที่	จังหวัด
11	แหล่งที่มา	สำนักงานสภาเกษตรกรจังหวัดกาญจนบุรี
12	รูปแบบการเก็บข้อมูล	CSV, XLS
13	หมวดหมู่ข้อมูลตามธรรมาภิบาลข้อมูลภาครัฐ	ข้อมูลสาธารณะ
14	สัญญาอนุญาตให้ใช้ข้อมูล	Open Data Common
15	เงื่อนไขในการเข้าถึงข้อมูล	ไม่มี
16	ปีข้อมูลที่เริ่มต้นจัดทำ	2565
17	ปีข้อมูลล่าสุดที่เผยแพร่	2565
18	วันที่กำหนดเผยแพร่ข้อมูล	24/2/2566
19	วันที่ปรับปรุงข้อมูลล่าสุด	24/2/2566
20	การจัดจำแนก	ไม่มี
21	หน่วยวัด	ตัน
22	หน่วยตัวคุณ	หน่วย
23	วิธีการคำนวณ	ไม่มี
24	มาตรฐานการจัดทำข้อมูล	ไม่มีมาตรฐานการจัดทำข้อมูล
25	URL	<a href="http://www.kanchanaburi.doae.go.th/?page_id=50">http://www.kanchanaburi.doae.go.th/?page_id=50</a>
26	ภาษาที่ใช้	ไทย
27	สถิติทางการ	ไม่ใช่

ตาราง 34 คำอธิบายข้อมูล “สมาชิกกลุ่มไม้ผลทองผาภูมิที่มีการจำหน่ายทุเรียนหน้าสวน”

No.	ชื่อรายการ	รายละเอียด
1	ประเภทข้อมูล	ข้อมูลสถิติ
2	ชื่อชุดข้อมูล	สมาชิกกลุ่มไม้ผลทองผาภูมิที่มีการจำหน่ายทุเรียนหน้าสวน
3	องค์กร	สำนักงานเกษตรจังหวัดกาญจนบุรี
4	ชื่อผู้ติดต่อ	กลุ่มส่งเสริมและพัฒนาการผลิต
5	อีเมลผู้ติดต่อ	<a href="mailto:agrikan2011@windowslive.com">agrikan2011@windowslive.com</a>
6	คำสำคัญ	ไม้ผลทองผาภูมิ, ทุเรียน, จำหน่าย
7	รายละเอียด	สมาชิกกลุ่มไม้ผลทองผาภูมิที่มีการจำหน่ายทุเรียนหน้าสวน ทั้งปีและส่ง
8	วัตถุประสงค์	ยุทธศาสตร์ชาติ, แผนพัฒนาเศรษฐกิจและสังคม แห่งชาติ, นโยบายรัฐบาล/ข้อสั่งการนายกรัฐมนตรี, เพื่อการ ให้บริการประชาชน
9.1	หน่วยความถี่ของการปรับปรุงข้อมูล	ปี
9.2	ค่าความถี่ของการปรับปรุงข้อมูล	1
10	ขอบเขตเชิงภูมิศาสตร์หรือเชิงพื้นที่	จังหวัด
11	แหล่งที่มา	สำนักงานสภาเกษตรกรจังหวัดกาญจนบุรี
12	รูปแบบการเก็บข้อมูล	CSV, XLS
13	หมวดหมู่ ข้อมูลตามธรรมชาติ ข้อมูลภาครัฐ	ข้อมูลสาธารณะ
14	สัญญาอนุญาตให้ใช้ข้อมูล	Open Data Common
15	เงื่อนไขในการเข้าถึงข้อมูล	ไม่มี
16	ปีข้อมูลที่เริ่มต้นจัดทำ	2565
17	ปีข้อมูลล่าสุดที่เผยแพร่	2565
18	วันที่กำหนดเผยแพร่ข้อมูล	24/2/2566
19	วันที่ปรับปรุงข้อมูลล่าสุด	24/2/2566
20	การจัดจำแนก	ไม่มี
21	หน่วยวัด	ราย
22	หน่วยตัวคูณ	หน่วย
23	วิธีการคำนวณ	ไม่มี
24	มาตรฐานการจัดทำข้อมูล	ไม่มีมาตรฐานการจัดทำข้อมูล
25	URL	<a href="http://www.kanchanaburi.doae.go.th/?page_id=50">http://www.kanchanaburi.doae.go.th/?page_id=50</a>
26	ภาษาที่ใช้	ไทย
27	สถิติทางการ	ไม่ใช่

ตาราง 35 คำอธิบายข้อมูล “สมาชิกกลุ่มไม้ผลทองผาภูมิที่มีการจำหน่ายทุเรียนออนไลน์”

No.	ชื่อรายการ	รายละเอียด
1	ประเภทข้อมูล	ข้อมูลสถิติ
2	ชื่อชุดข้อมูล	สมาชิกกลุ่มไม้ผลทองผาภูมิที่มีการจำหน่ายทุเรียนออนไลน์
3	องค์กร	สำนักงานเกษตรจังหวัดกาญจนบุรี
4	ชื่อผู้ติดต่อ	กลุ่มส่งเสริมและพัฒนาการผลิต
5	อีเมลผู้ติดต่อ	<a href="mailto:agrikan2011@windowslive.com">agrikan2011@windowslive.com</a>
6	คำสำคัญ	กลุ่ม, ทุเรียน, จำหน่าย
7	รายละเอียด	สมาชิกกลุ่มไม้ผลทองผาภูมิที่มีการจำหน่ายทุเรียนผ่านช่องทางออนไลน์
8	วัตถุประสงค์	ยุทธศาสตร์ชาติ, แผนพัฒนาเศรษฐกิจและสังคมแห่งชาติ, นโยบายรัฐบาล/ข้อสั่งการนายกรัฐมนตรี, เพื่อให้บริการประชาชน
9.1	หน่วยความถี่ของการปรับปรุงข้อมูล	ปี
9.2	ค่าความถี่ของการปรับปรุงข้อมูล	1
10	ขอบเขตเชิงภูมิศาสตร์หรือเชิงพื้นที่	จังหวัด
11	แหล่งที่มา	สำนักงานสภาเกษตรกรจังหวัดกาญจนบุรี
12	รูปแบบการเก็บข้อมูล	CSV, XLS
13	หมวดหมู่ ข้อมูลตามธรรมชาติ ข้อมูลภาครัฐ	ข้อมูลสาธารณะ
14	สัญญาอนุญาตให้ใช้ข้อมูล	Open Data Common
15	เงื่อนไขในการเข้าถึงข้อมูล	ไม่มี
16	ปีข้อมูลที่เริ่มต้นจัดทำ	2565
17	ปีข้อมูลล่าสุดที่เผยแพร่	2565
18	วันที่กำหนดเผยแพร่ข้อมูล	24/2/2566
19	วันที่ปรับปรุงข้อมูลล่าสุด	24/2/2566
20	การจัดจำแนก	ไม่มี
21	หน่วยวัด	ราย
22	หน่วยตัวคูณ	หน่วย
23	วิธีการคำนวณ	ไม่มี
24	มาตรฐานการจัดทำข้อมูล	ไม่มีมาตรฐานการจัดทำข้อมูล
25	URL	<a href="http://www.kanchanaburi.doae.go.th/?page_id=50">http://www.kanchanaburi.doae.go.th/?page_id=50</a>
26	ภาษาที่ใช้	ไทย
27	สถิติทางการ	ไม่ใช่

ตาราง 36 คำอธิบายข้อมูล “มูลค่าการจำหน่ายทุเรียนทั้งสิ้นของกลุ่มไม้ผลทองผาภูมิ”

No.	ชื่อรายการ	รายละเอียด
1	ประเภทข้อมูล	ข้อมูลสถิติ
2	ชื่อชุดข้อมูล	มูลค่าการจำหน่ายทุเรียนทั้งสิ้นของกลุ่มไม้ผลทองผาภูมิ
3	องค์กร	สำนักงานเกษตรจังหวัดกาญจนบุรี
4	ชื่อผู้ติดต่อ	กลุ่มส่งเสริมและพัฒนาการผลิต
5	อีเมลผู้ติดต่อ	<a href="mailto:agrikan2011@windowslive.com">agrikan2011@windowslive.com</a>
6	คำสำคัญ	กลุ่ม, ทุเรียน, จำหน่าย
7	รายละเอียด	รายได้ของกลุ่มไม้ผลทองผาภูมิจากการจำหน่ายทุเรียน
8	วัตถุประสงค์	ยุทธศาสตร์ชาติ, แผนพัฒนาเศรษฐกิจและสังคมแห่งชาติ, นโยบายรัฐบาล/ข้อสั่งการนายกรัฐมนตรี, เพื่อให้บริการประชาชน
9.1	หน่วยความถี่ของการปรับปรุงข้อมูล	ปี
9.2	ค่าความถี่ของการปรับปรุงข้อมูล	1
10	ขอบเขตเชิงภูมิศาสตร์หรือเชิงพื้นที่	จังหวัด
11	แหล่งที่มา	สำนักงานสภาเกษตรกรจังหวัดกาญจนบุรี
12	รูปแบบการเก็บข้อมูล	CSV, XLS
13	หมวดหมู่ข้อมูลตามธรรมาภิบาลข้อมูลภาครัฐ	ข้อมูลสาธารณะ
14	สัญญาอนุญาตให้ใช้ข้อมูล	Open Data Common
15	เงื่อนไขในการเข้าถึงข้อมูล	ไม่มี
16	ปีข้อมูลที่เริ่มต้นจัดทำ	2565
17	ปีข้อมูลล่าสุดที่เผยแพร่	2565
18	วันที่กำหนดเผยแพร่ข้อมูล	24/2/2566
19	วันที่ปรับปรุงข้อมูลล่าสุด	24/2/2566
20	การจัดจำแนก	ไม่มี
21	หน่วยวัด	บาท
22	หน่วยตัวคุณ	หน่วย
23	วิธีการคำนวณ	ไม่มี
24	มาตรฐานการจัดทำข้อมูล	ไม่มีมาตรฐานการจัดทำข้อมูล
25	URL	<a href="http://www.kanchanaburi.doae.go.th/?page_id=50">http://www.kanchanaburi.doae.go.th/?page_id=50</a>
26	ภาษาที่ใช้	ไทย
27	สถิติทางการ	ไม่ใช่

ตาราง 37 คำอธิบายข้อมูล “สมาชิกกลุ่มไม้ผลทองผาภูมิที่ได้รับการอบรมเข้าสู่ระบบมาตรฐาน GAP”

No.	ชื่อรายการ	รายละเอียด
1	ประเภทข้อมูล	ข้อมูลสถิติ
2	ชื่อชุดข้อมูล	สมาชิกกลุ่มไม้ผลทองผาภูมิที่ได้รับการอบรมเข้าสู่ระบบมาตรฐาน GAP
3	องค์กร	สำนักงานเกษตรจังหวัดกาญจนบุรี
4	ชื่อผู้ติดต่อ	กลุ่มส่งเสริมและพัฒนาการผลิต
5	อีเมลผู้ติดต่อ	<a href="mailto:agrikan2011@windowslive.com">agrikan2011@windowslive.com</a>
6	คำสำคัญ	สมาชิก,GAP,กลุ่ม
7	รายละเอียด	สมาชิกกลุ่มไม้ผลทองผาภูมิที่ได้รับการอบรมเข้าสู่ระบบมาตรฐานตามระบบการจัดการคุณภาพหลักปฏิบัติทางการเกษตรที่ดี (GAP)
8	วัตถุประสงค์	ยุทธศาสตร์ชาติ,แผนพัฒนาเศรษฐกิจและสังคมแห่งชาติ,นโยบายรัฐบาล/ข้อสั่งการนายกรัฐมนตรี,เพื่อให้บริการประชาชน
9.1	หน่วยความถี่ของการปรับปรุงข้อมูล	ปี
9.2	ค่าความถี่ของการปรับปรุงข้อมูล	1
10	ขอบเขตเชิงภูมิศาสตร์หรือเชิงพื้นที่	จังหวัด
11	แหล่งที่มา	สำนักงานสภาเกษตรกรจังหวัดกาญจนบุรี
12	รูปแบบการเก็บข้อมูล	CSV,XLS
13	หมวดหมู่ ข้อมูลตามธรรมาภิบาล ข้อมูลภาครัฐ	ข้อมูลสาธารณะ
14	สัญญาอนุญาตให้ใช้ข้อมูล	Open Data Common
15	เงื่อนไขในการเข้าถึงข้อมูล	ไม่มี
16	ปีข้อมูลที่เริ่มต้นจัดทำ	2565
17	ปีข้อมูลล่าสุดที่เผยแพร่	2565
18	วันที่กำหนดเผยแพร่ข้อมูล	24/2/2566
19	วันที่ปรับปรุงข้อมูลล่าสุด	24/2/2566
20	การจัดจำแนก	ไม่มี
21	หน่วยวัด	ราย
22	หน่วยตัวคูณ	หน่วย
23	วิธีการคำนวณ	ไม่มี
24	มาตรฐานการจัดทำข้อมูล	ไม่มีมาตรฐานการจัดทำข้อมูล
25	URL	<a href="http://www.kanchanaburi.doae.go.th/?page_id=50">http://www.kanchanaburi.doae.go.th/?page_id=50</a>
26	ภาษาที่ใช้	ไทย
27	สถิติทางการ	ไม่ใช่

ตาราง 38 คำอธิบายข้อมูล “สมาชิกกลุ่มไม้ผลทองผาภูมิที่ได้รับการรับรองแหล่งผลิตทุเรียน GAP”

No.	ชื่อรายการ	รายละเอียด
1	ประเภทข้อมูล	ข้อมูลสถิติ
2	ชื่อชุดข้อมูล	สมาชิกกลุ่มไม้ผลทองผาภูมิที่ได้รับการรับรองแหล่งผลิตทุเรียน GAP
3	องค์กร	สำนักงานเกษตรจังหวัดกาญจนบุรี
4	ชื่อผู้ติดต่อ	กลุ่มส่งเสริมและพัฒนาการผลิต
5	อีเมลผู้ติดต่อ	<a href="mailto:agrikan2011@windowslive.com">agrikan2011@windowslive.com</a>
6	คำสำคัญ	สมาชิก,GAP,กลุ่ม
7	รายละเอียด	สมาชิกกลุ่มไม้ผลทองผาภูมิที่ได้รับการรับรองแหล่งผลิตทุเรียนตามระบบการจัดการคุณภาพหลักปฏิบัติทางการเกษตรที่ดี (GAP)
8	วัตถุประสงค์	ยุทธศาสตร์ชาติ,แผนพัฒนาเศรษฐกิจและสังคมแห่งชาติ,นโยบายรัฐบาล/ข้อสั่งการนายกรัฐมนตรี,เพื่อให้บริการประชาชน
9.1	หน่วยความถี่ของการปรับปรุงข้อมูล	ปี
9.2	ค่าความถี่ของการปรับปรุงข้อมูล	1
10	ขอบเขตเชิงภูมิศาสตร์หรือเชิงพื้นที่	จังหวัด
11	แหล่งที่มา	สำนักงานสภาเกษตรกรจังหวัดกาญจนบุรี
12	รูปแบบการเก็บข้อมูล	CSV,XLS
13	หมวดหมู่ ข้อมูลตามธรรมาภิบาล ข้อมูลภาครัฐ	ข้อมูลสาธารณะ
14	สัญญาอนุญาตให้ใช้ข้อมูล	Open Data Common
15	เงื่อนไขในการเข้าถึงข้อมูล	ไม่มี
16	ปีข้อมูลที่เริ่มต้นจัดทำ	2565
17	ปีข้อมูลล่าสุดที่เผยแพร่	2565
18	วันที่กำหนดเผยแพร่ข้อมูล	24/2/2566
19	วันที่ปรับปรุงข้อมูลล่าสุด	24/2/2566
20	การจัดจำแนก	ไม่มี
21	หน่วยวัด	ราย
22	หน่วยตัวคูณ	หน่วย
23	วิธีการคำนวณ	ไม่มี
24	มาตรฐานการจัดทำข้อมูล	ไม่มีมาตรฐานการจัดทำข้อมูล
25	URL	<a href="http://www.kanchanaburi.doae.go.th/?page_id=50">http://www.kanchanaburi.doae.go.th/?page_id=50</a>
26	ภาษาที่ใช้	ไทย
27	สถิติทางการ	ไม่ใช่

ตาราง 39 คำอธิบายข้อมูล “แปลงที่ได้รับการรับรองแหล่งผลิตทุเรียน GAP”

No.	ชื่อรายการ	รายละเอียด
1	ประเภทข้อมูล	ข้อมูลสถิติ
2	ชื่อชุดข้อมูล	แปลงที่ได้รับการรับรองแหล่งผลิตทุเรียน GAP
3	องค์กร	สำนักงานเกษตรจังหวัดกาญจนบุรี
4	ชื่อผู้ติดต่อ	กลุ่มส่งเสริมและพัฒนาการผลิต
5	อีเมลผู้ติดต่อ	<a href="mailto:agrikan2011@windowslive.com">agrikan2011@windowslive.com</a>
6	คำสำคัญ	แปลง, ทุเรียน, GAP
7	รายละเอียด	แปลงที่ได้รับการรับรองแหล่งผลิตทุเรียนตามระบบการจัดการคุณภาพหลักปฏิบัติทางการเกษตรที่ดี (GAP)
8	วัตถุประสงค์	ยุทธศาสตร์ชาติ, แผนพัฒนาเศรษฐกิจและสังคมแห่งชาติ, นโยบายรัฐบาล/ข้อสั่งการนายกรัฐมนตรี, เพื่อให้บริการประชาชน
9.1	หน่วยความถี่ของการปรับปรุงข้อมูล	ปี
9.2	ค่าความถี่ของการปรับปรุงข้อมูล	1
10	ขอบเขตเชิงภูมิศาสตร์หรือเชิงพื้นที่	จังหวัด
11	แหล่งที่มา	สำนักงานสภาเกษตรกรจังหวัดกาญจนบุรี
12	รูปแบบการเก็บข้อมูล	CSV, XLS
13	หมวดหมู่ ข้อมูลตามธรรมชาติ ข้อมูลภาครัฐ	ข้อมูลสาธารณะ
14	สัญญาอนุญาตให้ใช้ข้อมูล	Open Data Common
15	เงื่อนไขในการเข้าถึงข้อมูล	ไม่มี
16	ปีข้อมูลที่เริ่มต้นจัดทำ	2565
17	ปีข้อมูลล่าสุดที่เผยแพร่	2565
18	วันที่กำหนดเผยแพร่ข้อมูล	24/2/2566
19	วันที่ปรับปรุงข้อมูลล่าสุด	24/2/2566
20	การจัดจำแนก	ไม่มี
21	หน่วยวัด	แปลง
22	หน่วยตัวคูณ	หน่วย
23	วิธีการคำนวณ	ไม่มี
24	มาตรฐานการจัดทำข้อมูล	ไม่มีมาตรฐานการจัดทำข้อมูล
25	URL	<a href="http://www.kanchanaburi.doae.go.th/?page_id=50">http://www.kanchanaburi.doae.go.th/?page_id=50</a>
26	ภาษาที่ใช้	ไทย
27	สถิติทางการ	ไม่ใช่

ตาราง 40 คำอธิบายข้อมูล “ช่องทางการจำหน่ายทุเรียนของกลุ่มไม้ผลทองผาภูมิ”

No.	ชื่อรายการ	รายละเอียด
1	ประเภทข้อมูล	ข้อมูลสถิติ
2	ชื่อชุดข้อมูล	ช่องทางการจำหน่ายทุเรียนของกลุ่มไม้ผลทองผาภูมิ
3	องค์กร	สำนักงานเกษตรจังหวัดกาญจนบุรี
4	ชื่อผู้ติดต่อ	กลุ่มส่งเสริมและพัฒนาการผลิต
5	อีเมลผู้ติดต่อ	<a href="mailto:agrikan2011@windowslive.com">agrikan2011@windowslive.com</a>
6	คำสำคัญ	กลุ่ม, ทุเรียน, จำหน่าย
7	รายละเอียด	ช่องทางการจำหน่ายทุเรียนจากผู้ผลิตไปยังผู้บริโภคของกลุ่มไม้ผลทองผาภูมิ
8	วัตถุประสงค์	ยุทธศาสตร์ชาติ, แผนพัฒนาเศรษฐกิจและสังคมแห่งชาติ, นโยบายรัฐบาล/ข้อสั่งการนายกรัฐมนตรี, เพื่อให้บริการประชาชน
9.1	หน่วยความถี่ของการปรับปรุงข้อมูล	ปี
9.2	ค่าความถี่ของการปรับปรุงข้อมูล	1
10	ขอบเขตเชิงภูมิศาสตร์หรือเชิงพื้นที่	จังหวัด
11	แหล่งที่มา	สำนักงานสภาเกษตรกรจังหวัดกาญจนบุรี
12	รูปแบบการเก็บข้อมูล	CSV, XLS
13	หมวดหมู่ ข้อมูลตามธรรมชาติ ข้อมูลภาครัฐ	ข้อมูลสาธารณะ
14	สัญญาอนุญาตให้ใช้ข้อมูล	Open Data Common
15	เงื่อนไขในการเข้าถึงข้อมูล	ไม่มี
16	ปีข้อมูลที่เริ่มต้นจัดทำ	2565
17	ปีข้อมูลล่าสุดที่เผยแพร่	2565
18	วันที่กำหนดเผยแพร่ข้อมูล	24/2/2566
19	วันที่ปรับปรุงข้อมูลล่าสุด	24/2/2566
20	การจัดจำแนก	ไม่มี
21	หน่วยวัด	ช่องทาง
22	หน่วยตัวคูณ	หน่วย
23	วิธีการคำนวณ	ไม่มี
24	มาตรฐานการจัดทำข้อมูล	ไม่มีมาตรฐานการจัดทำข้อมูล
25	URL	<a href="http://www.kanchanaburi.doae.go.th/?page_id=50">http://www.kanchanaburi.doae.go.th/?page_id=50</a>
26	ภาษาที่ใช้	ไทย
27	สถิติทางการ	ไม่ใช่

ตาราง 41 คำอธิบายข้อมูล “ปัญหา ความต้องการ และแนวทางผู้ปลูกไม้ผลจังหวัดกาญจนบุรี”

No.	ชื่อรายการ	รายละเอียด
1	ประเภทข้อมูล	ประเภทข้อมูลประเภทอื่นๆ
2	ชื่อชุดข้อมูล	ปัญหา ความต้องการ และแนวทางผู้ปลูกไม้ผลจังหวัดกาญจนบุรี
3	องค์กร	สำนักงานเกษตรจังหวัดกาญจนบุรี
4	ชื่อผู้ติดต่อ	กลุ่มส่งเสริมและพัฒนาการผลิต
5	อีเมลผู้ติดต่อ	<a href="mailto:agrikan2011@windowslive.com">agrikan2011@windowslive.com</a>
6	คำสำคัญ	ปัญหา,ความต้องการ,แนวทาง
7	รายละเอียด	อุปสรรค ปัญหา ความต้องการ และแนวทางสำหรับการจัดการปัญหาของผู้ปลูกทุเรียนในจังหวัดกาญจนบุรี
8	วัตถุประสงค์	ยุทธศาสตร์ชาติ,แผนพัฒนาเศรษฐกิจและสังคมแห่งชาติ,นโยบายรัฐบาล/ข้อสั่งการนายกรัฐมนตรี,เพื่อให้บริการประชาชน
9.1	หน่วยความถี่ของการปรับปรุงข้อมูล	ปี
9.2	ค่าความถี่ของการปรับปรุงข้อมูล	1
10	ขอบเขตเชิงภูมิศาสตร์หรือเชิงพื้นที่	จังหวัด
11	แหล่งที่มา	สำนักงานสภาเกษตรกรจังหวัดกาญจนบุรี
12	รูปแบบการเก็บข้อมูล	CSV,XLS
13	หมวดหมู่ข้อมูลตามธรรมชาติ ข้อมูลภาครัฐ	ข้อมูลสาธารณะ
14	สัญญาอนุญาตให้ใช้ข้อมูล	Open Data Common
15	เงื่อนไขในการเข้าถึงข้อมูล	ไม่มี
16	วันที่เริ่มต้นสร้าง	24/2/2566
17	วันที่ปรับปรุงข้อมูลล่าสุด	24/2/2566
18	URL	<a href="http://www.kanchanaburi.doae.go.th/?page_id=50">http://www.kanchanaburi.doae.go.th/?page_id=50</a>
19	ผู้สนับสนุนหรือผู้ร่วมดำเนินการ	หน่วยงานเอกชน
20	หน่วยที่ย่อยที่สุดของการจัดเก็บข้อมูล	พื้นที่การเกษตร ประมง ป่าไม้
21	ภาษาที่ใช้	ไทย
22	ชุดข้อมูลที่มีคุณค่าสูง	ไม่เป็น
23	ข้อมูลอ้างอิง	ไม่เป็น

ตารางรายละเอียดคำอธิบายข้อมูลทางเลือก (Optional Metadata)

ประเด็นพัฒนา การท่องเที่ยวเชิงอนุรักษ์ทางธรรมชาติ

ตาราง 42 คำอธิบายข้อมูล “การจัดกิจกรรมให้ความรู้การท่องเที่ยวเชิงอนุรักษ์”

No.	ชื่อรายการ	รายละเอียด
1	ประเภทข้อมูล	ข้อมูลระเบียบ
2	ชื่อชุดข้อมูล	การจัดกิจกรรมให้ความรู้การท่องเที่ยวเชิงอนุรักษ์
3	องค์กร	สำนักงานการท่องเที่ยวและกีฬาจังหวัดกาญจนบุรี
4	ชื่อผู้ติดต่อ	กลุ่มส่งเสริมและพัฒนาด้านการท่องเที่ยว
5	อีเมลผู้ติดต่อ	<a href="mailto:tourism.group2560@gmail.com">tourism.group2560@gmail.com</a>
6	คำสำคัญ	ท่องเที่ยว, อนุรักษ์, กิจกรรม
7	รายละเอียด	เป็นการทำกิจกรรมเพื่อให้ความรู้เรื่องการท่องเที่ยวเชิงอนุรักษ์ให้กับประชาชนและชุมชนเครือข่ายได้ทราบและปฏิบัติ เพื่อส่งเสริมการท่องเที่ยวเชิงอนุรักษ์ทางธรรมชาติ
8	วัตถุประสงค์	ยุทธศาสตร์ชาติ, แผนพัฒนาเศรษฐกิจและสังคมแห่งชาติ, นโยบายรัฐบาล/ข้อสั่งการนายกรัฐมนตรี, เพื่อให้บริการประชาชน
9.1	หน่วยความถี่ของการปรับปรุงข้อมูล	ปี
9.2	ค่าความถี่ของการปรับปรุงข้อมูล	1
10	ขอบเขตเชิงภูมิศาสตร์หรือเชิงพื้นที่	จังหวัด
11	แหล่งที่มา	สำนักงานสภาเกษตรจังหวัดกาญจนบุรี
12	รูปแบบการเก็บข้อมูล	CSV, XLS
13	หมวดหมู่ข้อมูลตามธรรมาภิบาลข้อมูลภาครัฐ	ข้อมูลสาธารณะ
14	สัญญาอนุญาตให้ใช้ข้อมูล	Open Data Common
15	เงื่อนไขในการเข้าถึงข้อมูล	ไม่มี
16	วันที่เริ่มต้นสร้าง	2565
17	วันที่ปรับปรุงข้อมูลล่าสุด	2565
18	URL	<a href="https://kanchanaburi.mots.go.th/ewtadmin/-ewt/kanchanaburi/news_view.php?nid=1914">https://kanchanaburi.mots.go.th/ewtadmin/-ewt/kanchanaburi/news_view.php?nid=1914</a>
19	ผู้สนับสนุนหรือผู้ร่วมดำเนินการ	หน่วยงานเอกชน
20	หน่วยที่ย่อยที่สุดของการจัดเก็บข้อมูล	พื้นที่การเกษตร ประมง ป่าไม้
21	ภาษาที่ใช้	ไทย
22	ชุดข้อมูลที่มีคุณค่าสูง	ไม่เป็น
23	ข้อมูลอ้างอิง	ไม่เป็น

ตาราง 43 คำอธิบายข้อมูล “รายชื่อผู้ขึ้นทะเบียนกับองค์กรเกษตรกร (การท่องเที่ยวเชิงอนุรักษ์ ทางธรรมชาติ)”

No.	ชื่อรายการ	รายละเอียด
1	ประเภทข้อมูล	ข้อมูลทะเบียน
2	ชื่อชุดข้อมูล	รายชื่อผู้ขึ้นทะเบียนกับองค์กรเกษตรกร (การท่องเที่ยวเชิงอนุรักษ์ ทางธรรมชาติ)
3	องค์กร	สำนักงานการท่องเที่ยวและกีฬาจังหวัดกาญจนบุรี
4	ชื่อผู้ติดต่อ	กลุ่มส่งเสริมและพัฒนาด้านการท่องเที่ยว
5	อีเมลผู้ติดต่อ	<a href="mailto:tourism.group2560@gmail.com">tourism.group2560@gmail.com</a>
6	คำสำคัญ	องค์กร, เกษตรกร, ท่องเที่ยว, อนุรักษ์
7	รายละเอียด	ผู้ขึ้นทะเบียนกับองค์กรเกษตรกร(เป็นผู้ที่ทำการเกษตรเชิงอนุรักษ์ทางธรรมชาติและทำเป็นสถานที่ท่องเที่ยว
8	วัตถุประสงค์	ยุทธศาสตร์ชาติ, แผนพัฒนาเศรษฐกิจและสังคมแห่งชาติ, นโยบายรัฐบาล/ข้อสั่งการนายกรัฐมนตรี, เพื่อการให้บริการประชาชน
9.1	หน่วยความถี่ของการปรับปรุงข้อมูล	ปี
9.2	ค่าความถี่ของการปรับปรุงข้อมูล	1
10	ขอบเขตเชิงภูมิศาสตร์หรือเชิงพื้นที่	จังหวัด
11	แหล่งที่มา	สำนักงานสภาเกษตรจังหวัดกาญจนบุรี
12	รูปแบบการเก็บข้อมูล	CSV, XLS
13	หมวดหมู่ข้อมูลตามธรรมาภิบาลข้อมูลภาครัฐ	ข้อมูลสาธารณะ
14	สัญญาอนุญาตให้ใช้ข้อมูล	Open Data Common
15	เงื่อนไขในการเข้าถึงข้อมูล	ไม่มี
16	วันที่เริ่มต้นสร้าง	2563
17	วันที่ปรับปรุงข้อมูลล่าสุด	2565
18	URL	<a href="https://kanchanaburi.mots.go.th/ewtadmin/-ewt/kanchanaburi/news_view.php?nid=1914">https://kanchanaburi.mots.go.th/ewtadmin/-ewt/kanchanaburi/news_view.php?nid=1914</a>
19	ผู้สนับสนุนหรือผู้ร่วมดำเนินการ	สำนักงานสภาเกษตรจังหวัดกาญจนบุรี
20	หน่วยที่ย่อยที่สุดของการจัดเก็บข้อมูล	บุคคล
21	ภาษาที่ใช้	ไทย
22	ชุดข้อมูลที่มีคุณค่าสูง	ไม่เป็น
23	ข้อมูลอ้างอิง	ไม่เป็น

ตาราง 44 คำอธิบายข้อมูล “ การประชุมสมาชิกเพื่อส่งเสริมการท่องเที่ยวและแก้ไขปัญหาของสมาชิกสภา  
อุตสาหกรรมการท่องเที่ยว ”

No.	ชื่อรายการ	รายละเอียด
1	ประเภทข้อมูล	ข้อมูลสถิติ
2	ชื่อชุดข้อมูล	การประชุมสมาชิกเพื่อส่งเสริมการท่องเที่ยวและแก้ไขปัญหาของสมาชิกสภาอุตสาหกรรมการท่องเที่ยว
3	องค์กร	สำนักงานการท่องเที่ยวและกีฬาจังหวัดกาญจนบุรี
4	ชื่อผู้ติดต่อ	กลุ่มส่งเสริมและพัฒนาด้านการท่องเที่ยว
5	อีเมลผู้ติดต่อ	<a href="mailto:tourism.group2560@gmail.com">tourism.group2560@gmail.com</a>
6	คำสำคัญ	ส่งเสริม,ท่องเที่ยว,ปัญหา
7	รายละเอียด	การประชุมสมาชิกของสภาอุตสาหกรรมการท่องเที่ยวเพื่อส่งเสริมการท่องเที่ยวและแก้ไขปัญหาให้กับสมาชิก พร้อมทั้งแจ้งข่าวเกี่ยวกับการท่องเที่ยวให้สมาชิกทราบ ประชุมปีละ 3-4 ครั้ง
8	วัตถุประสงค์	ยุทธศาสตร์ชาติ,แผนพัฒนาเศรษฐกิจและสังคมแห่งชาติ,นโยบายรัฐบาล/ข้อสั่งการนายกรัฐมนตรี,เพื่อการให้บริการประชาชน
9.1	หน่วยความถี่ของการปรับปรุงข้อมูล	ปี
9.2	ค่าความถี่ของการปรับปรุงข้อมูล	1
10	ขอบเขตเชิงภูมิศาสตร์หรือเชิงพื้นที่	จังหวัด
11	แหล่งที่มา	สภาอุตสาหกรรมการท่องเที่ยวจังหวัดกาญจนบุรี
12	รูปแบบการเก็บข้อมูล	CSV,XLS
13	หมวดหมู่ ข้อมูลตามธรรมชาติ ข้อมูลภาครัฐ	ข้อมูลสาธารณะ
14	สัญญาอนุญาตให้ใช้ข้อมูล	Open Data Common
15	เงื่อนไขในการเข้าถึงข้อมูล	ไม่มี
16	ปีข้อมูลที่เริ่มต้นจัดทำ	2564
17	ปีข้อมูลล่าสุดที่เผยแพร่	2565
18	วันที่กำหนดเผยแพร่ข้อมูล	21/2/2566
19	วันที่ปรับปรุงข้อมูลล่าสุด	21/2/2566
20	การจัดจำแนก	ไม่มี
21	หน่วยวัด	ครั้ง
22	หน่วยตัวคูณ	หน่วย
23	วิธีการคำนวณ	ไม่มี
24	มาตรฐานการจัดทำข้อมูล	ไม่มีมาตรฐานการจัดทำข้อมูล
25	URL	<a href="https://kanchanaburi.mots.go.th/ewtadmin/-ewt/kanchanaburi/news_view.php?nid=1914">https://kanchanaburi.mots.go.th/ewtadmin/-ewt/kanchanaburi/news_view.php?nid=1914</a>
26	ภาษาที่ใช้	ไทย
27	สถิติทางการ	ไม่ใช่

ตาราง 45 คำอธิบายข้อมูล “เครือข่ายเกษตรกรข้อมูลการท่องเที่ยวเชิงอนุรักษ์ธรรมชาติ”

No.	ชื่อรายการ	รายละเอียด
1	ประเภทข้อมูล	ข้อมูลสถิติ
2	ชื่อชุดข้อมูล	เครือข่ายเกษตรกรข้อมูลการท่องเที่ยวเชิงอนุรักษ์ธรรมชาติ
3	องค์กร	สำนักงานการท่องเที่ยวและกีฬาจังหวัดกาญจนบุรี
4	ชื่อผู้ติดต่อ	กลุ่มส่งเสริมและพัฒนาด้านการท่องเที่ยว
5	อีเมลผู้ติดต่อ	<a href="mailto:tourism.group2560@gmail.com">tourism.group2560@gmail.com</a>
6	คำสำคัญ	เครือข่าย,เกษตรกร,ท่องเที่ยว,อนุรักษ์
7	รายละเอียด	ครัวเรือนเกษตรกรที่เป็นเครือข่ายด้านการท่องเที่ยวเชิงอนุรักษ์ มีหน้าที่แจ้งข่าวสารข้อมูลเกี่ยวกับการท่องเที่ยวให้ชุมชนได้รับทราบและเป็นผู้นำด้านการอนุรักษ์ธรรมชาติ
8	วัตถุประสงค์	ยุทธศาสตร์ชาติ,แผนพัฒนาเศรษฐกิจและสังคมแห่งชาติ,นโยบายรัฐบาล/ข้อสั่งการนายกรัฐมนตรี,เพื่อให้บริการประชาชน
9.1	หน่วยความถี่ของการปรับปรุงข้อมูล	ปี
9.2	ค่าความถี่ของการปรับปรุงข้อมูล	1
10	ขอบเขตเชิงภูมิศาสตร์หรือเชิงพื้นที่	จังหวัด
11	แหล่งที่มา	สำนักงานสภาเกษตรกรจังหวัดกาญจนบุรี
12	รูปแบบการเก็บข้อมูล	CSV,XLS
13	หมวดหมู่ข้อมูลตามธรรมาภิบาลข้อมูลภาครัฐ	ข้อมูลสาธารณะ
14	สัญญาอนุญาตให้ใช้ข้อมูล	Open Data Common
15	เงื่อนไขในการเข้าถึงข้อมูล	ไม่มี
16	ปีข้อมูลที่เริ่มต้นจัดทำ	2565
17	ปีข้อมูลล่าสุดที่เผยแพร่	2565
18	วันที่กำหนดเผยแพร่ข้อมูล	21/2/2566
19	วันที่ปรับปรุงข้อมูลล่าสุด	21/2/2566
20	การจัดจำแนก	ไม่มี
21	หน่วยวัด	ครัวเรือน
22	หน่วยตัวคูณ	หน่วย
23	วิธีการคำนวณ	ไม่มี
24	มาตรฐานการจัดทำข้อมูล	ไม่มีมาตรฐานการจัดทำข้อมูล
25	URL	<a href="https://kanchanaburi.mots.go.th/ewtadmin/-ewt/kanchanaburi/news_view.php?nid=1914">https://kanchanaburi.mots.go.th/ewtadmin/-ewt/kanchanaburi/news_view.php?nid=1914</a>
26	ภาษาที่ใช้	ไทย
27	สถิติทางการ	ไม่ใช่

ตาราง 46 คำอธิบายข้อมูล “สมาชิกสภาอุตสาหกรรมการท่องเที่ยวจังหวัดกาญจนบุรี”

No.	ชื่อรายการ	รายละเอียด
1	ประเภทข้อมูล	ข้อมูลสถิติ
2	ชื่อชุดข้อมูล	สมาชิกสภาอุตสาหกรรมการท่องเที่ยวจังหวัดกาญจนบุรี
3	องค์กร	สำนักงานการท่องเที่ยวและกีฬาจังหวัดกาญจนบุรี
4	ชื่อผู้ติดต่อ	กลุ่มส่งเสริมและพัฒนาด้านการท่องเที่ยว
5	อีเมลผู้ติดต่อ	<a href="mailto:tourism.group2560@gmail.com">tourism.group2560@gmail.com</a>
6	คำสำคัญ	ท่องเที่ยว
7	รายละเอียด	สภาอุตสาหกรรมการท่องเที่ยวจังหวัดกาญจนบุรีจัดตั้งขึ้นเพื่อส่งเสริมการท่องเที่ยวของจังหวัดกาญจนบุรี
8	วัตถุประสงค์	ยุทธศาสตร์ชาติ,แผนพัฒนาเศรษฐกิจและสังคมแห่งชาติ,นโยบายรัฐบาล/ข้อสั่งการนายกรัฐมนตรี,เพื่อให้บริการประชาชน
9.1	หน่วยความถี่ของการปรับปรุงข้อมูล	ปี
9.2	ค่าความถี่ของการปรับปรุงข้อมูล	1
10	ขอบเขตเชิงภูมิศาสตร์หรือเชิงพื้นที่	จังหวัด
11	แหล่งที่มา	สภาอุตสาหกรรมการท่องเที่ยวจังหวัดกาญจนบุรี
12	รูปแบบการเก็บข้อมูล	CSV,XLS
13	หมวดหมู่ข้อมูลตามธรรมาภิบาลข้อมูลภาครัฐ	ข้อมูลสาธารณะ
14	สัญญาอนุญาตให้ใช้ข้อมูล	Open Data Common
15	เงื่อนไขในการเข้าถึงข้อมูล	ไม่มี
16	ปีข้อมูลที่เริ่มต้นจัดทำ	2565
17	ปีข้อมูลล่าสุดที่เผยแพร่	2566
18	วันที่กำหนดเผยแพร่ข้อมูล	21/2/2566
19	วันที่ปรับปรุงข้อมูลล่าสุด	21/2/2566
20	การจัดจำแนก	ไม่มี
21	หน่วยวัด	คน
22	หน่วยตัวคูณ	หน่วย
23	วิธีการคำนวณ	ไม่มี
24	มาตรฐานการจัดทำข้อมูล	ไม่มีมาตรฐานการจัดทำข้อมูล
25	URL	<a href="https://kanchanaburi.mots.go.th/ewtadmin/-ewt/kanchanaburi/news_view.php?nid=1914">https://kanchanaburi.mots.go.th/ewtadmin/-ewt/kanchanaburi/news_view.php?nid=1914</a>
26	ภาษาที่ใช้	ไทย
27	สถิติทางการ	ไม่ใช่

ตาราง 47 คำอธิบายข้อมูล “สมาชิกสมาคมชาวแพชชาวเรือจังหวัดกาญจนบุรี”

No.	ชื่อรายการ	รายละเอียด
1	ประเภทข้อมูล	ข้อมูลสถิติ
2	ชื่อชุดข้อมูล	สมาชิกสมาคมชาวแพชชาวเรือจังหวัดกาญจนบุรี
3	องค์กร	สำนักงานการท่องเที่ยวและกีฬาจังหวัดกาญจนบุรี
4	ชื่อผู้ติดต่อ	กลุ่มส่งเสริมและพัฒนาด้านการท่องเที่ยว
5	อีเมลผู้ติดต่อ	<a href="mailto:tourism.group2560@gmail.com">tourism.group2560@gmail.com</a>
6	คำสำคัญ	สมาคม,แพช,เรือ
7	รายละเอียด	สมาชิกเป็นผู้ที่ให้บริการเช่าแพและได้เข้าร่วมเป็นสมาชิกสมาคมชาวแพชชาวเรือจังหวัดกาญจนบุรี
8	วัตถุประสงค์	ยุทธศาสตร์ชาติ,แผนพัฒนาเศรษฐกิจและสังคมแห่งชาติ,นโยบายรัฐบาล/ข้อสั่งการนายกรัฐมนตรี,เพื่อให้บริการประชาชน
9.1	หน่วยความถี่ของการปรับปรุงข้อมูล	ปี
9.2	ค่าความถี่ของการปรับปรุงข้อมูล	1
10	ขอบเขตเชิงภูมิศาสตร์หรือเชิงพื้นที่	จังหวัด
11	แหล่งที่มา	สมาคมชาวแพชชาวเรือจังหวัดกาญจนบุรี
12	รูปแบบการเก็บข้อมูล	CSV,XLS
13	หมวดหมู่ข้อมูลตามธรรมาภิบาลข้อมูลภาครัฐ	ข้อมูลสาธารณะ
14	สัญญาอนุญาตให้ใช้ข้อมูล	Open Data Common
15	เงื่อนไขในการเข้าถึงข้อมูล	ไม่มี
16	ปีข้อมูลที่เริ่มต้นจัดทำ	2563
17	ปีข้อมูลล่าสุดที่เผยแพร่	2566
18	วันที่กำหนดเผยแพร่ข้อมูล	21/2/2566
19	วันที่ปรับปรุงข้อมูลล่าสุด	21/2/2566
20	การจัดจำแนก	ไม่มี
21	หน่วยวัด	คน
22	หน่วยตัวคูณ	หน่วย
23	วิธีการคำนวณ	ไม่มี
24	มาตรฐานการจัดทำข้อมูล	ไม่มีมาตรฐานการจัดทำข้อมูล
25	URL	<a href="https://kanchanaburi.mots.go.th/ewtadmin/-ewt/kanchanaburi/news_view.php?nid=1914">https://kanchanaburi.mots.go.th/ewtadmin/-ewt/kanchanaburi/news_view.php?nid=1914</a>
26	ภาษาที่ใช้	ไทย
27	สถิติทางการ	ไม่ใช่

ตาราง 48 คำอธิบายข้อมูล “ผู้ประกอบการแพทองเที่ยวทั้งสิ้น”

No.	ชื่อรายการ	รายละเอียด
1	ประเภทข้อมูล	ข้อมูลสถิติ
2	ชื่อชุดข้อมูล	ผู้ประกอบการแพทองเที่ยวทั้งสิ้น
3	องค์กร	สำนักงานเจ้าท่าจังหวัดกาญจนบุรี
4	ชื่อผู้ติดต่อ	เจ้าพนักงานขนส่งชำนาญงาน สำนักงานเจ้าท่าจังหวัดกาญจนบุรี
5	อีเมลผู้ติดต่อ	<a href="mailto:Kanchanaburi@md.go.th">Kanchanaburi@md.go.th</a>
6	คำสำคัญ	แพ
7	รายละเอียด	ผู้ประกอบการแพทองเที่ยวทั้งสิ้นที่ได้รับใบอนุญาตและไม่ได้รับใบอนุญาต (ประเภทแพอยู่กับที่ และแพลากงู) สํารวจแพตามคำสั่งสำนักงานเจ้าท่าภูมิภาค สาขากาญจนบุรี ที่ 56/2561
8	วัตถุประสงค์	ยุทธศาสตร์ชาติ,แผนพัฒนาเศรษฐกิจและสังคมแห่งชาติ,นโยบายรัฐบาล/ข้อสั่งการนายกรัฐมนตรี,เพื่อการให้บริการประชาชน
9.1	หน่วยความถี่ของการปรับปรุงข้อมูล	ปี
9.2	ค่าความถี่ของการปรับปรุงข้อมูล	1
10	ขอบเขตเชิงภูมิศาสตร์หรือเชิงพื้นที่	จังหวัด
11	แหล่งที่มา	คำสั่งสำนักงานเจ้าท่าภูมิภาค สาขากาญจนบุรี ที่ 56/2561
12	รูปแบบการเก็บข้อมูล	CSV,XLS
13	หมวดหมู่ข้อมูลตามธรรมาภิบาลข้อมูลภาครัฐ	ข้อมูลสาธารณะ
14	สัญญาอนุญาตให้ใช้ข้อมูล	Open Data Common
15	เงื่อนไขในการเข้าถึงข้อมูล	ไม่มี
16	ปีข้อมูลที่เริ่มต้นจัดทำ	2561
17	ปีข้อมูลล่าสุดที่เผยแพร่	2565
18	วันที่กำหนดเผยแพร่ข้อมูล	1/2/2562
19	วันที่ปรับปรุงข้อมูลล่าสุด	4/2/2565
20	การจัดจำแนก	ไม่มี
21	หน่วยวัด	ราย
22	หน่วยตัวคูณ	หน่วย
23	วิธีการคำนวณ	ไม่มี
24	มาตรฐานการจัดทำข้อมูล	ไม่มีมาตรฐานการจัดทำข้อมูล
25	URL	<a href="https://kanchanaburi.md.go.th/2023/02/23/จำนวนผู้ประกอบการแพต่อ/">https://kanchanaburi.md.go.th/2023/02/23/จำนวนผู้ประกอบการแพต่อ/</a>
26	ภาษาที่ใช้	ไทย
27	สถิติทางการ	ไม่ใช่

ตารางรายละเอียดคำอธิบายข้อมูลส่วนหลัก (Mandatory Metadata) 14 รายการ

ตาราง 49 คำอธิบายข้อมูล “รถเก็บขยะมูลฝอย”

No.	ชื่อรายการ	รายละเอียด
1	ประเภทข้อมูล	ข้อมูลสถิติ
2	ชื่อชุดข้อมูล	รถเก็บขยะมูลฝอย
3	องค์กร	สำนักงานส่งเสริมการปกครองท้องถิ่นจังหวัด
4	ชื่อผู้ติดต่อ	สำนักงานส่งเสริมการปกครองท้องถิ่นจังหวัด
5	อีเมลผู้ติดต่อ	dlakanchanaburi@gmail.com
6	คำสำคัญ	รถเก็บขยะ, ขยะมูลฝอย
7	รายละเอียด	จำนวนรถบรรทุกขยะมูลฝอยขององค์กรปกครองส่วนท้องถิ่น จำแนกรายอำเภอ ซึ่งเก็บข้อมูลในพื้นที่ท้องถิ่นจังหวัด
8	วัตถุประสงค์	ยุทธศาสตร์ชาติ, แผนพัฒนาเศรษฐกิจและสังคม แห่งชาติ, นโยบายรัฐบาลข้อสั่งการรัฐมนตรี, กฎหมายที่ เกี่ยวข้อง, เพื่อให้การให้บริการประชาชน
9.1	หน่วยความถี่ของการปรับปรุง ข้อมูล	ปี
9.2	ค่าความถี่ของการปรับปรุงข้อมูล	1
10	ขอบเขตเชิงภูมิศาสตร์หรือเชิงพื้นที่	จังหวัด
11	แหล่งที่มา	สำนักงานส่งเสริมการปกครองท้องถิ่นจังหวัด
12	รูปแบบการเก็บข้อมูล	CSV, XLS
13	หมวดหมู่ข้อมูลตามธรรมาภิบาล ข้อมูลภาครัฐ	ข้อมูลสาธารณะ
14	สัญญาอนุญาตให้ใช้ข้อมูล	Open Data Common
15	เงื่อนไขในการเข้าถึงข้อมูล	ไม่มี
16	ปีข้อมูลที่เริ่มต้นจัดทำ	2561
17	ปีข้อมูลล่าสุดที่เผยแพร่	2565
18	วันที่กำหนดเผยแพร่ข้อมูล	
19	วันที่ปรับปรุงข้อมูลล่าสุด	
20	การจัดจำแนก	
21	หน่วยวัด	คัน
22	หน่วยตัวคูณ	หน่วย
23	วิธีการคำนวณ	ไม่มี
24	มาตรฐานการจัดทำข้อมูล	ไม่มีมาตรฐานการจัดทำข้อมูล
25	URL	
26	ภาษาที่ใช้	ไทย
27	สถิติทางการ	ไม่ใช่

ตาราง 50 คำอธิบายข้อมูล “โครงการแก้ไขปัญหาสิ่งแวดล้อมและมลพิษ”

No.	ชื่อรายการ	รายละเอียด
1	ประเภทข้อมูล	ข้อมูลสถิติ
2	ชื่อชุดข้อมูล	โครงการแก้ไขปัญหาสิ่งแวดล้อมและมลพิษ
3	องค์กร	สำนักงานทรัพยากรธรรมชาติและสิ่งแวดล้อมจังหวัด
4	ชื่อผู้ติดต่อ	สำนักงานทรัพยากรธรรมชาติและสิ่งแวดล้อมจังหวัด
5	อีเมลผู้ติดต่อ	mnre.kanchanaburi@gmail.com
6	คำสำคัญ	โครงการ,แก้ไขปัญหา,สิ่งแวดล้อม,มลพิษ
7	รายละเอียด	โครงการ การส่งเสริมและแก้ปัญหาสิ่งแวดล้อม
8	วัตถุประสงค์	ยุทธศาสตร์ชาติ,แผนพัฒนาเศรษฐกิจและสังคมแห่งชาติ,นโยบายรัฐบาลข้อสั่งการรัฐมนตรี,กฎหมายที่เกี่ยวข้อง,เพื่อให้การให้บริการประชาชน
9.1	หน่วยความถี่ของการปรับปรุงข้อมูล	ปี
9.2	ค่าความถี่ของการปรับปรุงข้อมูล	1
10	ขอบเขตเชิงภูมิศาสตร์หรือเชิงพื้นที่	จังหวัด
11	แหล่งที่มา	สำนักงานทรัพยากรธรรมชาติและสิ่งแวดล้อมจังหวัด
12	รูปแบบการเก็บข้อมูล	CSV,XLS
13	หมวดหมู่ข้อมูลตามธรรมาภิบาลข้อมูลภาครัฐ	ข้อมูลสาธารณะ
14	สัญญาอนุญาตให้ใช้ข้อมูล	Open Data Common
15	เงื่อนไขในการเข้าถึงข้อมูล	ไม่มี
16	ปีข้อมูลที่เริ่มต้นจัดทำ	2561
17	ปีข้อมูลล่าสุดที่เผยแพร่	2565
18	วันที่กำหนดเผยแพร่ข้อมูล	
19	วันที่ปรับปรุงข้อมูลล่าสุด	
20	การจัดจำแนก	
21	หน่วยวัด	โครงการ
22	หน่วยตัวคูณ	หน่วย
23	วิธีการคำนวณ	ไม่มี
24	มาตรฐานการจัดทำข้อมูล	ไม่มีมาตรฐานการจัดทำข้อมูล
25	URL	
26	ภาษาที่ใช้	ไทย
27	สถิติทางการ	ไม่ใช่

ตาราง 51 คำอธิบายข้อมูล “นวัตกรรมและเทคโนโลยีที่ลดการเกิดขยะ/ของเสียและลดการใช้สารเคมี”

No.	ชื่อรายการ	รายละเอียด
1	ประเภทข้อมูล	ข้อมูลสถิติ
2	ชื่อชุดข้อมูล	นวัตกรรมและเทคโนโลยีที่ลดการเกิดขยะ/ของเสียและลดการใช้สารเคมี
3	องค์กร	สำนักงานทรัพยากรธรรมชาติและสิ่งแวดล้อมจังหวัด
4	ชื่อผู้ติดต่อ	สำนักงานทรัพยากรธรรมชาติและสิ่งแวดล้อมจังหวัด
5	อีเมลผู้ติดต่อ	mnre.kanchanaburi@gmail.com
6	คำสำคัญ	โครงการ,แก้ไขปัญหา,สิ่งแวดล้อม,มลพิษ
7	รายละเอียด	โครงการ การส่งเสริมและแก้ปัญหาสิ่งแวดล้อม
8	วัตถุประสงค์	ยุทธศาสตร์ชาติ,แผนพัฒนาเศรษฐกิจและสังคมแห่งชาติ,นโยบายรัฐบาลข้อสั่งการรัฐมนตรี,กฎหมายที่เกี่ยวข้อง,เพื่อให้การให้บริการประชาชน
9.1	หน่วยความถี่ของการปรับปรุงข้อมูล	ปี
9.2	ค่าความถี่ของการปรับปรุงข้อมูล	1
10	ขอบเขตเชิงภูมิศาสตร์หรือเชิงพื้นที่	จังหวัด
11	แหล่งที่มา	สำนักงานทรัพยากรธรรมชาติและสิ่งแวดล้อมจังหวัด
12	รูปแบบการเก็บข้อมูล	CSV,XLS
13	หมวดหมู่ข้อมูลตามธรรมาภิบาลข้อมูลภาครัฐ	ข้อมูลสาธารณะ
14	สัญญาอนุญาตให้ใช้ข้อมูล	Open Data Common
15	เงื่อนไขในการเข้าถึงข้อมูล	ไม่มี
16	ปีข้อมูลที่เริ่มต้นจัดทำ	2561
17	ปีข้อมูลล่าสุดที่เผยแพร่	2565
18	วันที่กำหนดเผยแพร่ข้อมูล	
19	วันที่ปรับปรุงข้อมูลล่าสุด	
20	การจัดจำแนก	
21	หน่วยวัด	โครงการ
22	หน่วยตัวคูณ	หน่วย
23	วิธีการคำนวณ	ไม่มี
24	มาตรฐานการจัดทำข้อมูล	ไม่มีมาตรฐานการจัดทำข้อมูล
25	URL	
26	ภาษาที่ใช้	ไทย
27	สถิติทางการ	ไม่ใช่

ตาราง 52 คำอธิบายข้อมูล “นวัตกรรมและเทคโนโลยีการรีไซเคิล”

No.	ชื่อรายการ	รายละเอียด
1	ประเภทข้อมูล	ข้อมูลสถิติ
2	ชื่อชุดข้อมูล	นวัตกรรมและเทคโนโลยีการรีไซเคิล
3	องค์กร	สำนักงานทรัพยากรธรรมชาติและสิ่งแวดล้อมจังหวัด
4	ชื่อผู้ติดต่อ	สำนักงานทรัพยากรธรรมชาติและสิ่งแวดล้อมจังหวัด
5	อีเมลผู้ติดต่อ	mnre.kanchanaburi@gmail.com
6	คำสำคัญ	นวัตกรรม,เทคโนโลยี,รีไซเคิล
7	รายละเอียด	ขั้นตอนของการนำเศษหรือขยะพลาสติกกลับมาใช้ประโยชน์อย่างมีประสิทธิภาพ
8	วัตถุประสงค์	ยุทธศาสตร์ชาติ,แผนพัฒนาเศรษฐกิจและสังคมแห่งชาติ,นโยบายรัฐบาลข้อสั่งการรัฐมนตรี,กฎหมายที่เกี่ยวข้อง,เพื่อการให้บริการประชาชน
9.1	หน่วยความถี่ของการปรับปรุงข้อมูล	ปี
9.2	ค่าความถี่ของการปรับปรุงข้อมูล	1
10	ขอบเขตเชิงภูมิศาสตร์หรือเชิงพื้นที่	จังหวัด
11	แหล่งที่มา	สำนักงานทรัพยากรธรรมชาติและสิ่งแวดล้อมจังหวัด
12	รูปแบบการเก็บข้อมูล	CSV,XLS
13	หมวดหมู่ข้อมูลตามธรรมาภิบาลข้อมูลภาครัฐ	ข้อมูลสาธารณะ
14	สัญญาอนุญาตให้ใช้ข้อมูล	Open Data Common
15	เงื่อนไขในการเข้าถึงข้อมูล	ไม่มี
16	ปีข้อมูลที่เริ่มต้นจัดทำ	2561
17	ปีข้อมูลล่าสุดที่เผยแพร่	2565
18	วันที่กำหนดเผยแพร่ข้อมูล	
19	วันที่ปรับปรุงข้อมูลล่าสุด	
20	การจัดจำแนก	
21	หน่วยวัด	ชิ้นงาน
22	หน่วยตัวคูณ	หน่วย
23	วิธีการคำนวณ	ไม่มี
24	มาตรฐานการจัดทำข้อมูล	ไม่มีมาตรฐานการจัดทำข้อมูล
25	URL	
26	ภาษาที่ใช้	ไทย
27	สถิติทางการ	ไม่ใช่

ตาราง 53 คำอธิบายข้อมูล “เขตพื้นที่ที่มีปัญหาสิ่งแวดล้อม”

No.	ชื่อรายการ	รายละเอียด
1	ประเภทข้อมูล	ข้อมูลสถิติ
2	ชื่อชุดข้อมูล	เขตพื้นที่ที่มีปัญหาสิ่งแวดล้อม
3	องค์กร	สำนักงานทรัพยากรธรรมชาติและสิ่งแวดล้อมจังหวัด
4	ชื่อผู้ติดต่อ	สำนักงานทรัพยากรธรรมชาติและสิ่งแวดล้อมจังหวัด
5	อีเมลผู้ติดต่อ	mnre.kanchanaburi@gmail.com
6	คำสำคัญ	เขตพื้นที่, ปัญหา, สิ่งแวดล้อม
7	รายละเอียด	เขตพื้นที่ที่มีสถานะที่สิ่งแวดล้อมตามธรรมชาติถูกปะปนหรือปนเปื้อนด้วยสิ่งสกปรก สิ่งแปลกปลอม หรือสารมลพิษ ทำให้มีลักษณะหรือสมบัติแตกต่างไปจากเดิมหรือจากธรรมชาติ
8	วัตถุประสงค์	ยุทธศาสตร์ชาติ, แผนพัฒนาเศรษฐกิจและสังคมแห่งชาติ, นโยบายรัฐบาลข้อสั่งการรัฐมนตรี, กฎหมายที่เกี่ยวข้อง, เพื่อให้การให้บริการประชาชน
9.1	หน่วยความถี่ของการปรับปรุงข้อมูล	ปี
9.2	ค่าความถี่ของการปรับปรุงข้อมูล	1
10	ขอบเขตเชิงภูมิศาสตร์หรือเชิงพื้นที่	จังหวัด
11	แหล่งที่มา	สำนักงานทรัพยากรธรรมชาติและสิ่งแวดล้อมจังหวัด
12	รูปแบบการเก็บข้อมูล	CSV, XLS
13	หมวดหมู่ข้อมูลตามธรรมาภิบาลข้อมูลภาครัฐ	ข้อมูลสาธารณะ
14	สัญญาอนุญาตให้ใช้ข้อมูล	Open Data Common
15	เงื่อนไขในการเข้าถึงข้อมูล	ไม่มี
16	ปีข้อมูลที่เริ่มต้นจัดทำ	2561
17	ปีข้อมูลล่าสุดที่เผยแพร่	2565
18	วันที่กำหนดเผยแพร่ข้อมูล	
19	วันที่ปรับปรุงข้อมูลล่าสุด	
20	การจัดจำแนก	
21	หน่วยวัด	เรื่อง
22	หน่วยตัวคูณ	หน่วย
23	วิธีการคำนวณ	ไม่มี
24	มาตรฐานการจัดทำข้อมูล	ไม่มีมาตรฐานการจัดทำข้อมูล
25	URL	
26	ภาษาที่ใช้	ไทย
27	สถิติทางการ	ไม่ใช่

ตาราง 54 คำอธิบายข้อมูล “มูลค่าของผลิตภัณฑ์/สินค้าเกษตรแปรรูป”

No.	ชื่อรายการ	รายละเอียด
1	ประเภทข้อมูล	ข้อมูลสถิติ
2	ชื่อชุดข้อมูล	มูลค่าของผลิตภัณฑ์/สินค้าเกษตรแปรรูป
3	องค์กร	สำนักงานพัฒนาชุมชนจังหวัด
4	ชื่อผู้ติดต่อ	สำนักงานพัฒนาชุมชนจังหวัด
5	อีเมลผู้ติดต่อ	webkanmaster@gmail.com
6	คำสำคัญ	มูลค่า,ผลิตภัณฑ์,สินค้า,สินค้าเกษตรแปรรูป
7	รายละเอียด	มูลค่าของการนำผลิตผลทางการเกษตรมาแปรสภาพจากลักษณะเดิมไป เป็นกระบวนการผลิตไม่ซับซ้อน
8	วัตถุประสงค์	ยุทธศาสตร์ชาติ,แผนพัฒนาเศรษฐกิจและสังคมแห่งชาติ,นโยบายรัฐบาลข้อสั่งการรัฐมนตรี,กฎหมายที่เกี่ยวข้อง,เพื่อการให้บริการประชาชน
9.1	หน่วยความถี่ของการปรับปรุงข้อมูล	ปี
9.2	ค่าความถี่ของการปรับปรุงข้อมูล	1
10	ขอบเขตเชิงภูมิศาสตร์หรือเชิงพื้นที่	จังหวัด
11	แหล่งที่มา	สำนักงานพัฒนาชุมชนจังหวัด
12	รูปแบบการเก็บข้อมูล	CSV,XLS
13	หมวดหมู่ข้อมูลตามธรรมาภิบาลข้อมูลภาครัฐ	ข้อมูลสาธารณะ
14	สัญญาอนุญาตให้ใช้ข้อมูล	Open Data Common
15	เงื่อนไขในการเข้าถึงข้อมูล	ไม่มี
16	ปีข้อมูลที่เริ่มต้นจัดทำ	2561
17	ปีข้อมูลล่าสุดที่เผยแพร่	2565
18	วันที่กำหนดเผยแพร่ข้อมูล	
19	วันที่ปรับปรุงข้อมูลล่าสุด	
20	การจัดจำแนก	
21	หน่วยวัด	บาท
22	หน่วยตัวคูณ	หน่วย
23	วิธีการคำนวณ	ไม่มี
24	มาตรฐานการจัดทำข้อมูล	ไม่มีมาตรฐานการจัดทำข้อมูล
25	URL	
26	ภาษาที่ใช้	ไทย
27	สถิติทางการ	ไม่ใช่

ตาราง 55 คำอธิบายข้อมูล “ผลิตภัณฑ์/สินค้าที่ผ่านการจดทะเบียนตราสินค้า”

No.	ชื่อรายการ	รายละเอียด
1	ประเภทข้อมูล	ข้อมูลสถิติ
2	ชื่อชุดข้อมูล	ผลิตภัณฑ์/สินค้าที่ผ่านการจดทะเบียนตราสินค้า
3	องค์กร	สำนักงานพาณิชย์จังหวัด
4	ชื่อผู้ติดต่อ	กลุ่มวิชาการสถิติและงานแผน
5	อีเมลผู้ติดต่อ	tradepromotionkan@gmail.com
6	คำสำคัญ	ผลิตภัณฑ์,สินค้า,จดทะเบียน,ตราสินค้า
7	รายละเอียด	การจดทะเบียนตราสินค้ากับสินค้าเพื่อทำให้ผู้บริโภคสามารถแยกสินค้าหนึ่ง ออกจากสินค้าของผู้ผลิตรายอื่นได้ โดยเครื่องหมายการค้าจะทำให้สินค้าที่มาจากแหล่งหนึ่ง มีเอกลักษณ์และแตกต่างจากสินค้าที่มาจากแหล่งอื่น
8	วัตถุประสงค์	ยุทธศาสตร์ชาติ,แผนพัฒนาเศรษฐกิจและสังคมแห่งชาติ,นโยบายรัฐบาลข้อสั่งการรัฐมนตรี,กฎหมายที่เกี่ยวข้อง,เพื่อการให้บริการประชาชน
9.1	หน่วยความถี่ของการปรับปรุงข้อมูล	ปี
9.2	ค่าความถี่ของการปรับปรุงข้อมูล	1
10	ขอบเขตเชิงภูมิศาสตร์หรือเชิงพื้นที่	จังหวัด
11	แหล่งที่มา	สำนักงานพาณิชย์จังหวัด
12	รูปแบบการเก็บข้อมูล	CSV,XLS
13	หมวดหมู่ข้อมูลตามธรรมาภิบาลข้อมูลภาครัฐ	ข้อมูลสาธารณะ
14	สัญญาอนุญาตให้ใช้ข้อมูล	Open Data Common
15	เงื่อนไขในการเข้าถึงข้อมูล	ไม่มี
16	ปีข้อมูลที่เริ่มต้นจัดทำ	2561
17	ปีข้อมูลล่าสุดที่เผยแพร่	2565
18	วันที่กำหนดเผยแพร่ข้อมูล	
19	วันที่ปรับปรุงข้อมูลล่าสุด	
20	การจัดจำแนก	
21	หน่วยวัด	ผลิตภัณฑ์
22	หน่วยตัวคูณ	หน่วย
23	วิธีการคำนวณ	ไม่มี
24	มาตรฐานการจัดทำข้อมูล	ไม่มีมาตรฐานการจัดทำข้อมูล
25	URL	
26	ภาษาที่ใช้	ไทย
27	สถิติทางการ	ไม่ใช่

ตาราง 56 คำอธิบายข้อมูล “นักธุรกิจที่ได้รับการอบรมหลักสูตรการลงทุนในทวาย”

No.	ชื่อรายการ	รายละเอียด
1	ประเภทข้อมูล	ข้อมูลสถิติ
2	ชื่อชุดข้อมูล	นักธุรกิจที่ได้รับการอบรมหลักสูตรการลงทุนในทวาย
3	องค์กร	สำนักงานพาณิชย์จังหวัด
4	ชื่อผู้ติดต่อ	กลุ่มวิชาการสถิติและงานแผน
5	อีเมลผู้ติดต่อ	tradepromotionkan@gmail.com
6	คำสำคัญ	นักธุรกิจ,อบรม,การลงทุน
7	รายละเอียด	การอบรมหลักสูตรการลงทุนในทวายเป็นกระบวนการที่องค์กรจัดขึ้นเพื่อสร้างความรู้ทักษะประสบการณ์ความสามารถในการลงทุนของนักธุรกิจ
8	วัตถุประสงค์	ยุทธศาสตร์ชาติ,แผนพัฒนาเศรษฐกิจและสังคมแห่งชาติ,นโยบายรัฐบาลข้อสั่งการรัฐมนตรี,กฎหมายที่เกี่ยวข้อง,เพื่อการให้บริการประชาชน
9.1	หน่วยความถี่ของการปรับปรุงข้อมูล	ปี
9.2	ค่าความถี่ของการปรับปรุงข้อมูล	1
10	ขอบเขตเชิงภูมิศาสตร์หรือเชิงพื้นที่	จังหวัด
11	แหล่งที่มา	สำนักงานพาณิชย์จังหวัด
12	รูปแบบการเก็บข้อมูล	CSV,XLS
13	หมวดหมู่ข้อมูลตามธรรมาภิบาลข้อมูลภาครัฐ	ข้อมูลสาธารณะ
14	สัญญาอนุญาตให้ใช้ข้อมูล	Open Data Common
15	เงื่อนไขในการเข้าถึงข้อมูล	ไม่มี
16	ปีข้อมูลที่เริ่มต้นจัดทำ	2561
17	ปีข้อมูลล่าสุดที่เผยแพร่	2565
18	วันที่กำหนดเผยแพร่ข้อมูล	
19	วันที่ปรับปรุงข้อมูลล่าสุด	
20	การจัดจำแนก	
21	หน่วยวัด	คน
22	หน่วยตัวคูณ	หน่วย
23	วิธีการคำนวณ	ไม่มี
24	มาตรฐานการจัดทำข้อมูล	ไม่มีมาตรฐานการจัดทำข้อมูล
25	URL	
26	ภาษาที่ใช้	ไทย
27	สถิติทางการ	ไม่ใช่

ตาราง 57 คำอธิบายข้อมูล “ผู้ประกอบการที่ได้รับการอบรมหลักสูตรเพื่อการส่งออก”

No.	ชื่อรายการ	รายละเอียด
1	ประเภทข้อมูล	ข้อมูลสถิติ
2	ชื่อชุดข้อมูล	ผู้ประกอบการที่ได้รับการอบรมหลักสูตรเพื่อการส่งออก
3	องค์กร	สำนักงานพาณิชย์จังหวัด
4	ชื่อผู้ติดต่อ	กลุ่มวิชาการสถิติและงานแผน
5	อีเมลผู้ติดต่อ	tradepromotionkan@gmail.com
6	คำสำคัญ	ผู้ประกอบการ, อบรม, การส่งออก
7	รายละเอียด	การอบรมหลักสูตรเพื่อการส่งออกเป็นกระบวนการที่องค์กรจัดขึ้นเพื่อสร้างความรู้ทักษะประสบการณ์ความสามารถในการส่งออกสินค้าของผู้ประกอบการ
8	วัตถุประสงค์	ยุทธศาสตร์ชาติ, แผนพัฒนาเศรษฐกิจและสังคมแห่งชาติ, นโยบายรัฐบาลข้อสั่งการรัฐมนตรี, กฎหมายที่เกี่ยวข้อง, เพื่อให้การให้บริการประชาชน
9.1	หน่วยความถี่ของการปรับปรุงข้อมูล	ปี
9.2	ค่าความถี่ของการปรับปรุงข้อมูล	1
10	ขอบเขตเชิงภูมิศาสตร์หรือเชิงพื้นที่	จังหวัด
11	แหล่งที่มา	สำนักงานพาณิชย์จังหวัด
12	รูปแบบการเก็บข้อมูล	CSV, XLS
13	หมวดหมู่ข้อมูลตามธรรมาภิบาลข้อมูลภาครัฐ	ข้อมูลสาธารณะ
14	สัญญาอนุญาตให้ใช้ข้อมูล	Open Data Common
15	เงื่อนไขในการเข้าถึงข้อมูล	ไม่มี
16	ปีข้อมูลที่เริ่มต้นจัดทำ	2561
17	ปีข้อมูลล่าสุดที่เผยแพร่	2565
18	วันที่กำหนดเผยแพร่ข้อมูล	
19	วันที่ปรับปรุงข้อมูลล่าสุด	
20	การจัดจำแนก	
21	หน่วยวัด	ราย
22	หน่วยตัวคูณ	หน่วย
23	วิธีการคำนวณ	ไม่มี
24	มาตรฐานการจัดทำข้อมูล	ไม่มีมาตรฐานการจัดทำข้อมูล
25	URL	
26	ภาษาที่ใช้	ไทย
27	สถิติทางการ	ไม่ใช่

ตาราง 58 คำอธิบายข้อมูล “แรงงานที่มีทักษะด้านดิจิทัลผ่านเกณฑ์มาตรฐานสากลในระดับต่างๆ”

No.	ชื่อรายการ	รายละเอียด
1	ประเภทข้อมูล	ข้อมูลสถิติ
2	ชื่อชุดข้อมูล	แรงงานที่มีทักษะด้านดิจิทัลผ่านเกณฑ์มาตรฐานสากลในระดับต่างๆ
3	องค์กร	สถาบันพัฒนาฝีมือแรงงาน 34 กาญจนบุรี
4	ชื่อผู้ติดต่อ	สถาบันพัฒนาฝีมือแรงงาน 34 กาญจนบุรี
5	อีเมลผู้ติดต่อ	kanchanadsd@hotmail.com
6	คำสำคัญ	แรงงาน, ทักษะด้านดิจิทัล, ผ่านเกณฑ์มาตรฐาน
7	รายละเอียด	แรงงานที่มีทักษะด้านดิจิทัล (Digital Skills) คือ ความสามารถในการใช้ประโยชน์จากเทคโนโลยีดิจิทัลและการสื่อสาร แบ่งออกเป็น 4 ระดับ
8	วัตถุประสงค์	ยุทธศาสตร์ชาติ, แผนพัฒนาเศรษฐกิจและสังคมแห่งชาติ, นโยบายรัฐบาล, ข้อเสนอแนะรัฐมนตรี, กฎหมายที่เกี่ยวข้อง, เพื่อให้บริการประชาชน
9.1	หน่วยความถี่ของการปรับปรุงข้อมูล	ปี
9.2	ค่าความถี่ของการปรับปรุงข้อมูล	1
10	ขอบเขตเชิงภูมิศาสตร์หรือเชิงพื้นที่	จังหวัด
11	แหล่งที่มา	สำนักงานพาณิชย์จังหวัด
12	รูปแบบการเก็บข้อมูล	CSV, XLS
13	หมวดหมู่ข้อมูลตามธรรมาภิบาลข้อมูลภาครัฐ	ข้อมูลสาธารณะ
14	สัญญาอนุญาตให้ใช้ข้อมูล	Open Data Common
15	เงื่อนไขในการเข้าถึงข้อมูล	ไม่มี
16	ปีข้อมูลที่เริ่มต้นจัดทำ	2561
17	ปีข้อมูลล่าสุดที่เผยแพร่	2565
18	วันที่กำหนดเผยแพร่ข้อมูล	
19	วันที่ปรับปรุงข้อมูลล่าสุด	
20	การจัดจำแนก	
21	หน่วยวัด	คน
22	หน่วยตัวคูณ	หน่วย
23	วิธีการคำนวณ	ไม่มี
24	มาตรฐานการจัดทำข้อมูล	ไม่มีมาตรฐานการจัดทำข้อมูล
25	URL	
26	ภาษาที่ใช้	ไทย
27	สถิติทางการ	ไม่ใช่