



แผนพัฒนาสถิติระดับจังหวัด

พ.ศ. 2566 – 2570

(ฉบับทบทวนใหม่ รอบปี 2567)



กาญจนบุรี



"Good statistics for decision makers"

คณะกรรมการสถิติระดับจังหวัดกาญจนบุรี



คำนำ

แผนพัฒนาสถิติระดับจังหวัดกาญจนบุรี พ.ศ. 2566 – 2570 (ฉบับทบทวน ประจำปีงบประมาณ พ.ศ. 2567) มีวัตถุประสงค์ที่จะขับเคลื่อนการพัฒนาาระบบสถิติประเทศไทยในระดับพื้นที่ โดยมียุทธศาสตร์การดำเนินงานที่ให้ความสำคัญกับการมีส่วนร่วมของหน่วยงานต่าง ๆ ในพื้นที่ ซึ่งในการดำเนินงานเพื่อการบูรณาการแผนการทำงานร่วมกันของหน่วยงานระดับพื้นที่นั้นพบว่า สถิติเพื่อการตัดสินใจในพื้นที่ของแต่ละระดับ (หมู่บ้าน ตำบล อำเภอ จังหวัด) เป็นสถิติที่สะท้อนการดำเนินการของพื้นที่ตามนโยบายของรัฐบาล (Agenda based) และการแก้ไขปัญหาเชิงพื้นที่ (Area based) ซึ่งมีลักษณะเป็นข้อมูลเชิงลึก เป็นระบบ และมีความต้องการข้อมูลเพื่อการตัดสินใจเฉพาะ เพื่อตอบโจทย์การดำเนินนโยบายของรัฐให้มีสถิติที่มีคุณภาพ

แผนพัฒนาสถิติระดับจังหวัดกาญจนบุรี พ.ศ. 2566 – 2570 (ฉบับทบทวน ประจำปีงบประมาณ พ.ศ. 2567) ฉบับนี้ ได้มีการทบทวนยุทธศาสตร์และแผนที่เกี่ยวข้องกับการพัฒนาในระดับจังหวัด รายการสถิติทางการที่ตอบสนองการพัฒนาจังหวัด ตอบโจทย์ประเด็นสำคัญ (Pain point) ข้อมูลพื้นฐาน ข้อมูลเพื่อเปรียบเทียบการพัฒนาจังหวัด รวมทั้งแนวทางการพัฒนารายการสถิติทางการและแผนกำหนดความรับผิดชอบ เพื่อให้จังหวัดทราบถึงสถานะความพร้อมเผยแพร่ของสถิติที่สำคัญ จำเป็น ที่สอดคล้องกับยุทธศาสตร์ชาติ 20 ปี แผนแม่บทภายใต้ยุทธศาสตร์ชาติ แผนการปฏิรูปประเทศ เป้าหมายการพัฒนาที่ยั่งยืน (Sustainable Development Goal: SDGs) แผนพัฒนาเศรษฐกิจและสังคมแห่งชาติ ฉบับที่ 13 (พ.ศ. 2566 – 2570) แผนพัฒนาภาค แผนพัฒนากลุ่มจังหวัด แผนพัฒนาจังหวัด (พ.ศ. 2566 – 2570) ที่เป็นปัจจุบัน และแผนพัฒนาอื่น ๆ ที่เกี่ยวข้องกับการพัฒนาจังหวัด เพื่อให้มั่นใจได้ว่า จังหวัดจังหวัดกาญจนบุรี จะมีสถิติที่สำคัญ จำเป็น และพอเพียงต่อการกำหนดนโยบาย วางแผน และติดตามผลในการพัฒนาจังหวัด รวมทั้งการใช้ประโยชน์จากสถิติร่วมกัน ในทุกภาคส่วน

การขับเคลื่อนแผนพัฒนาสถิติระดับจังหวัดจังหวัดกาญจนบุรี พ.ศ. 2566 – 2570 (ฉบับทบทวน ประจำปีงบประมาณ พ.ศ. 2567) สู่การปฏิบัติ เป็นการบริหารจัดการระบบสถิติในระดับพื้นที่ โดยมีสำนักงานสถิติจังหวัดทั้ง 76 จังหวัด ในฐานะเป็นหน่วยราชการบริหารส่วนภูมิภาค มีหน้าที่บริหารจัดการข้อมูลสถิติและสารสนเทศสถิติที่สำคัญ จำเป็น เพื่อสนับสนุนการพัฒนาในระดับพื้นที่ตามนโยบายของรัฐบาล และเป็นเลขานุการคณะกรรมการสถิติระดับจังหวัดซึ่งเป็นกลไกในการขับเคลื่อนให้จังหวัดมีสถิติที่มีคุณภาพ ตรงตามความต้องการของพื้นที่อย่างแท้จริง สามารถบูรณาการสถิติเพื่อตอบโจทย์การพัฒนาในทุกระดับ รวมทั้งเป็นการดำเนินการตามพระราชบัญญัติสถิติ พ.ศ. 2550 มาตรา 6 (1) กำหนดให้สำนักงานสถิติแห่งชาติมีหน้าที่ในการจัดทำแผนแม่บทเกี่ยวกับการดำเนินงานทางสถิติของรัฐ เสนอคณะรัฐมนตรีให้ความเห็นชอบ เพื่อให้การดำเนินงานด้านสถิติของประเทศมีความเป็นเอกภาพ ข้อมูลสถิติมีมาตรฐาน ลดความซ้ำซ้อนของการจัดทำสถิติ นำไปสู่การแลกเปลี่ยนข้อมูลระหว่างหน่วยงานภาครัฐและใช้ข้อมูลสถิติและสารสนเทศร่วมกัน และมาตรา 6 (7) กำหนดให้สำนักงานสถิติแห่งชาติบูรณาการข้อมูล จากหน่วยงานภาครัฐอื่น ๆ เพื่อจัดทำฐานข้อมูลสถิติและสารสนเทศของประเทศ เพื่อให้บรรลุวิสัยทัศน์ของแผนแม่บทระบบสถิติประเทศไทย ฉบับที่ 3 (พ.ศ. 2566 – 2570) ที่กำหนดไว้ว่า “ประเทศไทยมีระบบสถิติที่เชื่อถือได้ เพื่อพัฒนาสถิติทางการที่สร้างคุณค่าในการใช้ประโยชน์สู่ความยั่งยืน”

สารบัญ

	หน้า	
คำนำ	ก	
สารบัญ	ข	
สารบัญภาพ	ง	
สารบัญตาราง	ฉ	
บทที่ 1	บทนำ	1
	1.1 หลักการและเหตุผล	1
	1.2 วัตถุประสงค์การจัดทำแผนพัฒนาสถิติระดับจังหวัด	4
	1.3 แนวทางการจัดทำแผนพัฒนาสถิติระดับจังหวัด	4
	1.4 คำอธิบายศัพท์	5
บทที่ 2	ยุทธศาสตร์และแผนที่เกี่ยวข้องกับการพัฒนาในระดับจังหวัด	8
	2.1 การศึกษายุทธศาสตร์และแผนที่เกี่ยวข้องกับการพัฒนาในระดับจังหวัด	9
	2.2 การวิเคราะห์ประเด็นการพัฒนาจังหวัดภายใต้แผนพัฒนาจังหวัดที่เป็นปัจจุบัน ที่สอดคล้องกับยุทธศาสตร์และแผนที่เกี่ยวข้องกับการพัฒนาในระดับจังหวัด	17
	2.3 การวิเคราะห์สถานการณ์ แนวโน้ม การพัฒนาในระดับจังหวัด	32
บทที่ 3	บัญชีสถิติทางการที่เกี่ยวข้องกับการพัฒนาในระดับจังหวัด	52
	3.1 บัญชีสถิติทางการตามประเด็นการพัฒนาจังหวัด	52
	3.1.1 บัญชีสถิติทางการที่สอดคล้องตามประเด็นการพัฒนาที่ 1 การพัฒนาคุณภาพชีวิตประชาชนในทุกมิติ	53
	3.1.2 บัญชีสถิติทางการที่สอดคล้องตามประเด็นการพัฒนาที่ 2 การพัฒนาเมืองให้น่าอยู่ เป็นมิตรต่อสิ่งแวดล้อม	78
	3.1.3 บัญชีสถิติทางการที่สอดคล้องตามประเด็นการพัฒนาที่ 3 พัฒนาระบบเกษตรกรรมอย่างครบวงจร	103
	3.1.4 บัญชีสถิติทางการที่สอดคล้องตามประเด็นการพัฒนาที่ 4 พัฒนาการท่องเที่ยวสร้างสรรค์	124
	3.1.5 บัญชีสถิติทางการที่สอดคล้องตามประเด็นการพัฒนาที่ 5 พัฒนาการค้า การลงทุน อุตสาหกรรม และเขตเศรษฐกิจพิเศษ	147

สารบัญ (ต่อ)

	หน้า
3.2 ปัญหาอุปสรรคและข้อเสนอแนะการพัฒนาสถิติทางการตามตัวชี้วัดการพัฒนาระดับจังหวัด	156
บทที่ 4	
สถานการณ์สถิติทางการ และแนวทางการพัฒนาสถิติทางการ/แผนกำหนดความรับผิดชอบ	161
4.1 สถานการณ์สถิติทางการ	161
4.2 แนวทางการพัฒนารายการสถิติทางการ	163
บทที่ 5	
ปัญหา อุปสรรค และข้อเสนอแนะการพัฒนาสถิติทางการ	235
5.1 ปัญหา อุปสรรค	235
5.2 ข้อเสนอแนะการพัฒนาสถิติทางการ	236
5.3 แผนปฏิบัติการพัฒนาในอนาคต	236
ภาคผนวก	238
ภาคผนวก ก. การวิเคราะห์ประเด็นการพัฒนาจังหวัดภายใต้แผนพัฒนาจังหวัดที่เป็นปัจจุบันที่สอดคล้องกับยุทธศาสตร์และแผนที่เกี่ยวข้องกับการพัฒนาในระดับจังหวัด	239
ภาคผนวก ข. ตัวชี้วัดการพัฒนาจังหวัด	241
ภาคผนวก ค. คำอธิบายข้อมูล (Metadata)	244
คณะผู้จัดทำ	261

สารบัญภาพ

	หน้า
ภาพ 1	แนวคิดการพัฒนาสถิติทางการ 3
ภาพ 2	กรอบแนวคิดการวิเคราะห์ยุทธศาสตร์และแผนที่เกี่ยวข้องกับการพัฒนาในระดับจังหวัด 8
ภาพ 3	ยุทธศาสตร์ชาติ 6 ประเด็น และการแปลงยุทธศาสตร์สู่การปฏิบัติ 9
ภาพ 4	เป้าหมายการพัฒนาที่ยั่งยืน 13
ภาพ 5	การจัดกลุ่มเป้าหมายการพัฒนาที่ยั่งยืนตามปัจจัยที่เชื่อมโยงกันใน 5 มิติ 14
ภาพ 6	การเชื่อมโยงยุทธศาสตร์ระดับประเทศสู่แผนพัฒนาจังหวัดกาญจนบุรี พ.ศ. 2566 – 2570 (ฉบับทบทวน ประจำปีงบประมาณ พ.ศ. 2567) 31
ภาพ 7	การเปรียบเทียบค่าดัชนีระหว่างจังหวัดในปี 2564 34
ภาพ 8	การเปรียบเทียบค่าดัชนีระหว่างปี 2563 และ 2564 35
ภาพ 9	การวิเคราะห์ลำดับความสำคัญของมิติการพัฒนาจังหวัด 36
ภาพ 10	ดัชนีการพัฒนาภาพรวมของจังหวัดกาญจนบุรีเทียบกับค่ากลางประเทศปี 2560 – 2564 37
ภาพ 11	ดัชนีด้านการพัฒนาคนของจังหวัดกาญจนบุรีเทียบกับค่ากลางประเทศปี 2560 – 2564 37
ภาพ 12	ดัชนีการพัฒนาด้านความเป็นหุ้นส่วนพัฒนาของจังหวัดกาญจนบุรีเทียบกับค่ากลางประเทศปี 2560 – 2564 41
ภาพ 13	ดัชนีด้านพัฒนาด้านสิ่งแวดล้อมของจังหวัดกาญจนบุรีเทียบกับค่ากลางประเทศปี 2560 – 2564 42
ภาพ 14	ดัชนีการพัฒนาด้านสันติภาพและยุติธรรมของจังหวัดกาญจนบุรีเทียบกับค่ากลางประเทศปี 2560 – 2564 44
ภาพ 15	ดัชนีการพัฒนาด้านเศรษฐกิจและความมั่งคั่งของจังหวัดกาญจนบุรีเทียบกับค่ากลางประเทศปี 2560 – 2564 46
ภาพ 16	ห่วงโซ่คุณค่า “การพัฒนาคุณภาพชีวิตประชาชนในทุกมิติ” 55
ภาพ 17	ห่วงโซ่คุณค่า “ผู้สูงอายุจังหวัดกาญจนบุรี” 56
ภาพ 18	ห่วงโซ่คุณค่า “พื้นที่สีเขียวของจังหวัดกาญจนบุรี” 80
ภาพ 19	ห่วงโซ่คุณค่า “การจัดการสิ่งแวดล้อมและมลภาวะจังหวัดกาญจนบุรี” 81
ภาพ 20	ห่วงโซ่คุณค่า “การเกษตร” 105

สารบัญภาพ (ต่อ)

	หน้า	
ภาพ 21	ห้วงโซ่คุณค่า “การพัฒนาาระบบเกษตรกรรมอย่างครบวงจรจังหวัดกาญจนบุรี”	106
ภาพ 22	ห้วงโซ่คุณค่า “ทุเรียนกาญจนบุรี”	107
ภาพ 23	ห้วงโซ่คุณค่า “การท่องเที่ยว”	126
ภาพ 24	ห้วงโซ่คุณค่า “การท่องเที่ยวของจังหวัดกาญจนบุรี”	127
ภาพ 25	ห้วงโซ่คุณค่า “การท่องเที่ยวเชิงอนุรักษ์ทางธรรมชาติ”	128
ภาพ 26	ห้วงโซ่คุณค่า “การพัฒนาเขตเศรษฐกิจพิเศษของจังหวัดกาญจนบุรี”	148
ภาพ 27	จำนวนรายการสถิติทางการจำแนกตามบัญชีสถิติทางการและสถานะความพร้อม เผยแพร่ของข้อมูล	163
ภาพ 28	จำนวนรายการสถิติทางการจำแนกตามความเป็นเจ้าของและความพร้อม เผยแพร่ของข้อมูล	164
ภาพ ก1	การวิเคราะห์ประเด็นการพัฒนาจังหวัด ภายใต้แผนพัฒนาจังหวัดที่เป็นปัจจุบันที่ สอดคล้องกับยุทธศาสตร์และแผนที่เกี่ยวข้องกับการพัฒนาในระดับจังหวัด	240
ภาพ ข1	ดัชนีการพัฒนาระดับจังหวัดกาญจนบุรี	242
ภาพ ข2	ค่าตัวชี้วัดการพัฒนาจังหวัดกาญจนบุรี	243

สารบัญตาราง

		หน้า
ตาราง 1	ความสอดคล้องระหว่างประเด็นหมุดหมายตามแผนพัฒนาฯ ฉบับที่ 13 กับ ประเด็นการพัฒนาจังหวัดตามแผนพัฒนาจังหวัด	22
ตาราง 2	ความสอดคล้องระหว่างตัวชี้วัดตามแผนพัฒนาฯ ฉบับที่ 13 และตัวชี้วัดตาม แผนพัฒนาจังหวัด	23
ตาราง 3	กรอบแผนพัฒนาภาคกลาง (พ.ศ. 2566 – 2570) แผนพัฒนากลุ่มจังหวัดภาคกลาง ตอนล่าง 1 (พ.ศ. 2566 – 2570) ที่สอดคล้องกับแผนพัฒนาจังหวัดกาญจนบุรี พ.ศ. 2566 – 2570 (ฉบับทบทวน ประจำปีงบประมาณ พ.ศ. 2567)	29
ตาราง 4	การเปรียบเทียบค่าดัชนีระหว่างจังหวัดในปี 2564	35
ตาราง 5	การเปรียบเทียบค่าดัชนีระหว่างปี 2563 – 2564	36
ตาราง 6	ตัวชี้วัดที่ต้องพัฒนาและตัวชี้วัดที่มีการพัฒนาที่ดีของดัชนีด้านการพัฒนาคน	38
ตาราง 7	ตัวชี้วัดที่ต้องพัฒนาและตัวชี้วัดที่มีการพัฒนาที่ดีของดัชนีด้านความเป็นหุ้นส่วน พัฒนา	41
ตาราง 8	ตัวชี้วัดที่ต้องพัฒนาและตัวชี้วัดที่มีการพัฒนาที่ดีของดัชนีด้านพัฒนาด้าน สิ่งแวดล้อม	43
ตาราง 9	ตัวชี้วัดที่ต้องพัฒนาและตัวชี้วัดที่มีการพัฒนาที่ดีของดัชนีด้านสันติภาพและ ยุติธรรม	45
ตาราง 10	ตัวชี้วัดที่ต้องพัฒนาและตัวชี้วัดที่มีการพัฒนาที่ดีของดัชนีด้านเศรษฐกิจและความ มั่งคั่ง	47
ตาราง 11	ลำดับความสำคัญของมิติการพัฒนาจังหวัดกาญจนบุรี	50
ตาราง 12	บัญชีสถิติทางการ “การพัฒนาคุณภาพชีวิตประชาชนในทุกมิติ”	58
ตาราง 13	บัญชีสถิติทางการ “ผู้สูงอายุจังหวัดกาญจนบุรี”	72
ตาราง 14	บัญชีสถิติทางการ “พื้นที่สีเขียวของจังหวัดกาญจนบุรี”	83
ตาราง 15	บัญชีสถิติทางการ “การจัดการสิ่งแวดล้อมและมลภาวะจังหวัดกาญจนบุรี”	91
ตาราง 16	บัญชีสถิติทางการ “การพัฒนาระบบเกษตรกรรมอย่างครบวงจร”	109
ตาราง 17	บัญชีสถิติทางการ “ทุเรียนกาญจนบุรี”	117
ตาราง 18	บัญชีสถิติทางการ “การท่องเที่ยวของจังหวัดกาญจนบุรี”	130
ตาราง 19	บัญชีสถิติทางการ “การท่องเที่ยวเชิงอนุรักษ์ธรรมชาติ”	139
ตาราง 20	บัญชีสถิติทางการ “การพัฒนาเขตเศรษฐกิจพิเศษของจังหวัดกาญจนบุรี”	150
ตาราง 21	บัญชีสถิติทางการ “ตัวชี้วัดการพัฒนาระดับจังหวัด กาญจนบุรี”	157
ตาราง 22	จำนวนรายการสถิติทางการ จำแนกตามชุดข้อมูล ความพร้อมเผยแพร่ของข้อมูล และความเป็นเจ้าของข้อมูล	165
ตาราง 23	รายการสถิติทางการที่กรมเป็นเจ้าของข้อมูล จำแนกตามความพร้อมเผยแพร่ของ ข้อมูล	166

สารบัญตาราง (ต่อ)

		หน้า
ตาราง 24	รายการสถิติทางการที่หน่วยงานในจังหวัดเป็นเจ้าของข้อมูล จำแนกตามความพร้อมเผยแพร่ของข้อมูล	179
ตาราง 25	แนวทางการพัฒนาบัญชีสถิติทางการที่ความพร้อมเผยแพร่ของข้อมูลเป็น Tier 1 ที่หน่วยงานในจังหวัดเป็นเจ้าของข้อมูล	195
ตาราง 26	แผนปฏิบัติการการพัฒนาสถิติทางการของสำนักงานสถิติจังหวัดกาญจนบุรี ปีงบประมาณ พ.ศ. 2567	237
ตาราง ค1	ความสัมพันธ์ระหว่างข้อมูลกับรายการสถิติทางการที่จังหวัดเป็นเจ้าของ	245

บทนำ

1.1 หลักการและเหตุผล

“สถิติ” เป็นวัตถุดิบสำคัญในการกำหนดนโยบาย การวางแผน การตัดสินใจในเรื่องต่าง ๆ ได้อย่างมีเหตุผล ชัดเจน มีหลักฐานเชิงประจักษ์ (Evidence-Based) รวมทั้งการขับเคลื่อนการดำเนินงาน การติดตาม และการประเมินผลตามแผนที่กำหนดไว้ในทุกระดับ ดังนั้น ในการขับเคลื่อนการพัฒนาประเทศ รัฐบาลจำเป็นต้องมีข้อมูลต่าง ๆ เพื่อใช้ในการกำหนดยุทธศาสตร์ วางแผน และติดตามความก้าวหน้าการดำเนินงานตามนโยบายต่าง ๆ

ด้วยการพัฒนาด้านเทคโนโลยีดิจิทัลที่ส่งผลกระทบต่อเปลี่ยนแปลงทั้งด้านเศรษฐกิจและสังคมของประเทศ ทำให้มีข้อมูลและสถิติจำนวนมากเกิดขึ้นจากระบบทะเบียนและการใช้ชีวิตประจำวัน และถือเป็นโอกาสสำคัญที่จะนำเอาข้อมูลและสถิติเหล่านั้นมาใช้ให้เกิดประโยชน์ต่อการพัฒนาประเทศ อีกทั้งประเทศไทยเป็นระบบสถิติแบบกระจายงาน (Decentralized statistical system) กล่าวคือ หน่วยงานภาครัฐต่างมีระบบจัดเก็บข้อมูลทั้งที่ได้จากการบริหารงาน งานทะเบียน และจากความต้องการเฉพาะของหน่วยงาน เพื่อประมวลเป็นสถิติและสารสนเทศตามความต้องการของหน่วยงานเป็นหลัก ซึ่งการดำเนินงานดังกล่าวมีข้อดีคือทำให้หน่วยงานมีข้อมูลเพื่อใช้ในการตัดสินใจตามภารกิจของหน่วยงานได้ตรงความต้องการ สะดวก และรวดเร็ว แต่ในขณะเดียวกัน การกำหนดนโยบายหรือทิศทางการพัฒนาประเทศควรพัฒนาบนพื้นฐานที่เห็นภาพรวมของทุกมิติที่เกี่ยวข้องไม่อาจพิจารณาแยกส่วนระหว่างด้านเศรษฐกิจ สังคม ทรัพยากรธรรมชาติและสิ่งแวดล้อม จึงจำเป็นต้องมีข้อมูลและสถิติที่บูรณาการกันเพื่อสะท้อนให้ผู้กำหนดนโยบายเห็นภาพรวมผ่านเป้าหมาย เป้าประสงค์ และตัวชี้วัดอย่างแท้จริง

ดังนั้น การที่สังคมไทยจะมีสถิติเพื่อสนับสนุนการวางแผนการพัฒนาประเทศ จำเป็นต้องมีการพัฒนาระบบสถิติของประเทศไทยซึ่งได้ใช้กรอบแนวคิด “Demand-Driven” ที่ต้องการผลิตสถิติทางการให้มีคุณภาพบนพื้นฐานของความต้องการใช้สถิติอย่างแท้จริง นั่นคือ มีสถิติที่ใช้ในการจัดทำตัวชี้วัดเพื่อติดตามผลการพัฒนาประเทศ ทั้งด้านเศรษฐกิจ สังคม และทรัพยากรธรรมชาติและสิ่งแวดล้อม และบริหารจัดการระบบสถิติของประเทศเพื่อให้ประเทศมีระบบสถิติที่เชื่อถือได้ มีสถิติทางการที่มีคุณภาพ กล่าวคือมีคุณลักษณะ “ความเหมาะสมต่อการใช้งาน (Fitness for Use)” ซึ่งเกี่ยวข้องกับหลายมิติ เช่น ความตรงกับความต้องการของผู้ใช้ ความถูกต้องแม่นยำ ความทันเวลา การเข้าถึงได้ง่าย และการเปรียบเทียบกันได้ รวมถึงสามารถสนับสนุนการพัฒนาประเทศอย่างยั่งยืนตามที่กำหนดไว้ในยุทธศาสตร์ชาติ แผนพัฒนาเศรษฐกิจและสังคมแห่งชาติ ฉบับที่ 13 ที่มีเป้าหมายในการเร่งเพิ่มศักยภาพของประเทศ เพื่อรับมือกับความเสี่ยงที่อาจส่งผลกระทบต่อฐานและเสริมสร้างความสามารถในการสร้างสรรค์ประโยชน์จากโอกาสที่เกิดขึ้นได้อย่างเหมาะสมและทันท่วงที ตามวัตถุประสงค์ที่กำหนดไว้คือ พลิกโฉมประเทศสู่ “สังคมก้าวหน้า เศรษฐกิจสร้างมูลค่าอย่างยั่งยืน”¹

¹ สำนักงานสภาพัฒนาการเศรษฐกิจและสังคมแห่งชาติ, (2565), แผนพัฒนาเศรษฐกิจและสังคมแห่งชาติ ฉบับที่ 13

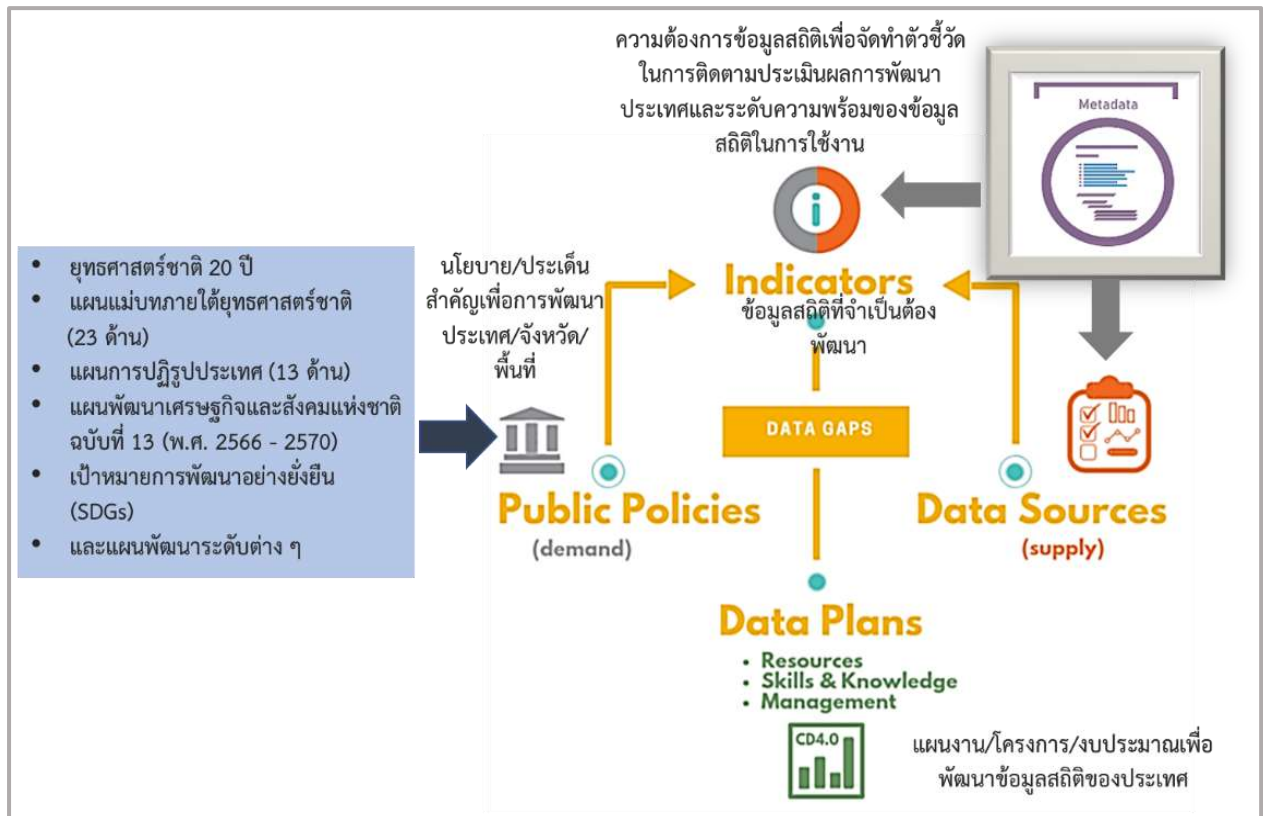
สำนักงานสถิติแห่งชาติได้จัดทำแผนแม่บทระบบสถิติประเทศไทยขึ้นตามพระราชบัญญัติสถิติ พ.ศ. 2550 เพื่อเป็นกรอบการพัฒนากระบวนสถิติของประเทศร่วมกับหน่วยงานต่าง ๆ ให้สามารถผลิตสถิติที่มีความถูกต้องตามหลักวิชาการและสอดคล้องกับมาตรฐานสากล สามารถใช้ข้อมูลและสถิติร่วมกันได้ โดยมีแผนแม่บทระบบสถิติประเทศไทยฉบับที่ 1 (พ.ศ. 2554 – 2558) แผนแม่บทระบบสถิติประเทศไทย ฉบับที่ 2 (พ.ศ. 2559 – 2565) และแผนแม่บทระบบสถิติประเทศไทย ฉบับที่ 3 (พ.ศ. 2566 – 2570) โดยแปลงแผนแม่บทระบบสถิติประเทศไทยไปสู่การปฏิบัติให้เป็นไปอย่างมีประสิทธิภาพ และเกิดผลสัมฤทธิ์อย่างเป็นรูปธรรม สอดรับกับรัฐธรรมนูญแห่งราชอาณาจักรไทย พ.ศ. 2560 มาตรา 258 ข(2) “ให้มีการบูรณาการฐานข้อมูลของหน่วยงานของรัฐทุกหน่วยงานเข้าด้วยกัน เพื่อให้เป็นระบบข้อมูลเพื่อการบริหารราชการแผ่นดินและการบริการประชาชน” ทั้งในระดับภารกิจ (กระทรวง กรม) และระดับพื้นที่ (จังหวัด)

ทั้งนี้ การดำเนินการภายใต้แผนแม่บทระบบสถิติประเทศไทย ฉบับที่ 3 (พ.ศ. 2566 – 2570) ต้องอาศัยการบูรณาการร่วมกับภาคีเครือข่ายในทุกภาคส่วนที่เกี่ยวข้องตั้งแต่ต้นทางในการกำหนดทิศทาง และยุทธศาสตร์ที่สอดคล้องกับบริบทและสถานการณ์ของประเทศ สำหรับการขับเคลื่อนการดำเนินการในระดับพื้นที่ สำนักงานสถิติจังหวัดในฐานะฝ่ายเลขานุการคณะกรรมการสถิติระดับจังหวัดได้มีการพัฒนาข้อมูลสถิติและสารสนเทศระดับพื้นที่ร่วมกับหน่วยงานที่เกี่ยวข้องในระดับพื้นที่ ผ่านกลไกของคณะกรรมการสถิติระดับจังหวัด คณะทำงานสถิติระดับจังหวัด โดยได้มีการจัดทำแผนพัฒนาสถิติระดับจังหวัดขึ้นเป็นครั้งแรกในปี พ.ศ. 2557 ผลลัพธ์ที่ได้ คือ ชุดข้อมูลที่ตอบโจทย์ยุทธศาสตร์จังหวัด ผลิตภัณฑ์ที่มีศักยภาพ (Product champion) ประเด็นปัญหาสำคัญ (Critical issue) และแผนพัฒนาสถิติระดับจังหวัด ซึ่งเป็นกรอบแนวทางการดำเนินงานเพื่อการพัฒนาการจัดเก็บข้อมูลสถิติที่สำคัญและจำเป็นต่อการบริหารงานยุทธศาสตร์จังหวัด โดยมีแผนพัฒนาจังหวัดและแผนปฏิบัติราชการประจำปี เป็นกลไกในการเชื่อมโยงความต้องการข้อมูลกับแนวทางการพัฒนาข้อมูลสถิติระดับจังหวัด เพื่อให้ได้สถิติทางการ (Official Statistics: OS) ระดับจังหวัด คือ รายการข้อมูลสถิติที่สำคัญและจำเป็นที่ใช้สนับสนุนการตัดสินใจ ที่ได้มาจากกระบวนการจัดทำแผนพัฒนาจังหวัด และแผนปฏิบัติราชการประจำปี ที่นำไปสู่การจัดสรรงบประมาณในแผนงานและโครงการประจำปีของจังหวัด ประกอบด้วย ปัจจัยสู่ความสำเร็จ (Critical Success Factor: CSF) ตัวชี้วัด (Key Performance Indicator: KPI) และข้อมูลพื้นฐานที่สำคัญ (Baseline data) รวมทั้งคำอธิบายข้อมูลสถิติทางการ (Official Statistics Metadata) ซึ่งเป็นการอธิบายข้อมูลที่ส่วนราชการดำเนินการจัดเก็บข้อมูลดังกล่าว ทั้งนี้ การขับเคลื่อนจัดทำแผนพัฒนาสถิติระดับจังหวัด (พ.ศ. 2566 – 2570) ได้ดำเนินการผ่านกลไกคณะกรรมการสถิติระดับจังหวัด เพื่อสร้างการมีส่วนร่วม โดยยึดหลักแนวคิด “Demand-Driven” ที่ต้องการผลิตสถิติทางการที่มีคุณภาพบนพื้นฐานของความต้องการใช้สถิติอย่างแท้จริงที่สอดคล้องกับนโยบายสำคัญของประเทศ ได้แก่

- ยุทธศาสตร์ชาติ 20 ปี (พ.ศ. 2561 – 2580)
- แผนแม่บทภายใต้ยุทธศาสตร์ชาติ (23 ประเด็น)
- แผนการปฏิรูปประเทศ
- แผนพัฒนาเศรษฐกิจและสังคมแห่งชาติ ฉบับที่ 13 (พ.ศ. 2566 – 2570)
- เป้าหมายการพัฒนาที่ยั่งยืนที่เชื่อมโยงกับกรอบการจัดทำแผนพัฒนาเศรษฐกิจและสังคมแห่งชาติ ฉบับที่ 13 (พ.ศ. 2566 – 2570)
- แผนยุทธศาสตร์และแผนพัฒนาระดับต่าง ๆ ในประเด็นที่เกี่ยวข้องกับยุทธศาสตร์การพัฒนาจังหวัด
- แผนพัฒนาจังหวัด พ.ศ. 2566 – 2570²

² มติคณะกรรมการบูรณาการนโยบายภาค (ก.บ.ภ.) ครั้งที่ 2/2564 เมื่อวันที่ 14 กรกฎาคม 2564 ให้จังหวัดและกลุ่มจังหวัดดำเนินการจัดทำแผนพัฒนาจังหวัด และแผนพัฒนากลุ่มจังหวัด พ.ศ. 2566 – 2570 เพื่อให้แผนทันสถานการณ์ และใช้เป็นกรอบและทิศทางในการจัดทำแผนปฏิบัติราชการประจำปีของจังหวัดและกลุ่มจังหวัด ประจำปีงบประมาณ พ.ศ. 2566 – 2570

เพื่อให้ได้รายการข้อมูลสถิติที่ใช้ในการจัดทำตัวชี้วัดในการติดตามผลการพัฒนาประเทศในแต่ละระดับ โดยเฉพาะในระดับพื้นที่ ซึ่งต้องตรวจสอบสถานะรายการข้อมูลสำคัญที่ภาครัฐมีอยู่ (Data supply) ว่ามีหน่วยงานเจ้าของข้อมูลหรือไม่ (หากเป็นข้อมูลที่เจ้าของข้อมูลเป็นหน่วยงานส่วนราชการส่วนกลาง สำนักงานสถิติแห่งชาติจะทำหน้าที่ประสานต่อไป) ถ้ารายการข้อมูลสถิติมีหน่วยงานเจ้าของข้อมูลแล้ว หน่วยงานเจ้าของข้อมูลจำเป็นต้องจัดทำคำอธิบายข้อมูลหรือเมทาดาทา (Metadata) เพื่อลงทะเบียนเข้าสู่ระบบบัญชีข้อมูลภาครัฐ (Government Data Catalog: GD Catalog) เพื่อให้บริการและให้แน่ใจว่ามีข้อมูลสถิติที่สามารถใช้ในการประเมินและติดตามผลตัวชี้วัดการพัฒนาประเทศในแต่ละระดับได้ ดังภาพ 1



ภาพ 1 แนวคิดการพัฒนาสถิติทางการ

แต่หากมีความจำเป็นต้องมีข้อมูลใดแต่พบว่ายังไม่มีหน่วยงานดำเนินการจัดทำข้อมูล คณะกรรมการสถิติระดับจังหวัดจะพิจารณาขอบหมายหน่วยงานจัดทำข้อมูล ซึ่งกระบวนการดังกล่าวจะนำไปสู่การพัฒนาการจัดทำข้อมูลสถิติทางการในระดับพื้นที่ให้มีข้อมูลที่เพียงพอและตอบโจทย์ความต้องการใช้งานจริงตามความต้องการของผู้ใช้งานได้ รวมทั้งมีข้อมูลสำหรับการติดตามและประเมินผลการพัฒนาระดับพื้นที่อย่างถูกต้องและมีธรรมาภิบาล ดังนั้นคณะกรรมการสถิติระดับจังหวัดจึงได้จัดทำแผนพัฒนาสถิติระดับจังหวัดกาญจนบุรี ฉบับนี้ขึ้น เพื่อเป็นเครื่องมือสำคัญในการกำหนดกรอบแนวทางการดำเนินงานเพื่อการพัฒนาการจัดทำข้อมูลสถิติที่สำคัญและจำเป็นต่อการบริหารงานของจังหวัด

1.2 วัตถุประสงค์การจัดทำแผนพัฒนาสถิติระดับจังหวัด

- 1.2.1 เพื่อศึกษาและวิเคราะห์นโยบายและยุทธศาสตร์ตามยุทธศาสตร์ชาติ 20 ปี (พ.ศ. 2561 – 2580) แผนแม่บทภายใต้ยุทธศาสตร์ชาติ (23 ประเด็น) แผนการปฏิรูปประเทศ แผนพัฒนาเศรษฐกิจและสังคมแห่งชาติ ฉบับที่ 13 (พ.ศ. 2566 – 2570) เป้าหมายการพัฒนาที่ยั่งยืน กรอบแผนพัฒนาภาค (พ.ศ. 2566 – 2570) และแผนพัฒนากลุ่มจังหวัด (พ.ศ. 2566 – 2570) ที่สอดคล้องกับแผนพัฒนาจังหวัด (พ.ศ. 2566 – 2570) หรือนโยบายของผู้บริหารในจังหวัด
- 1.2.2 เพื่อจัดทำรายการข้อมูลสถิติทางการที่เกี่ยวข้องกับการพัฒนาในระดับจังหวัดที่สอดคล้องกับแผนยุทธศาสตร์และแผนพัฒนาระดับต่าง ๆ พร้อมทั้งกำหนดหน่วยงานที่มีหน้าที่รับผิดชอบในการจัดทำข้อมูลที่ยังไม่มีหน่วยงานใดดำเนินการ และเชื่อมโยง/บูรณาการข้อมูลในระดับพื้นที่
- 1.2.3 เพื่อสร้างวัฒนธรรมการใช้ข้อมูลสถิติ สนับสนุนการตัดสินใจในระดับพื้นที่ ตลอดจนสร้างโอกาสการเข้าถึงข้อมูลในระดับพื้นที่ของประชาชน
- 1.2.4 เพื่อสร้างเครือข่าย การมีส่วนร่วมของหน่วยงานในระดับพื้นที่ในการผลิตข้อมูลทางสถิติ และการประยุกต์ใช้ข้อมูลเพื่อการตัดสินใจอย่างมีประสิทธิภาพ
- 1.2.5 เพื่อพัฒนาบุคลากรด้านสถิติของหน่วยงานที่เกี่ยวข้อง ให้มีความเป็นมืออาชีพด้านข้อมูลสถิติ และสารสนเทศที่สนับสนุนการพัฒนาในระดับพื้นที่

1.3 แนวทางการจัดทำแผนพัฒนาสถิติระดับจังหวัด

- 1.3.1 ศึกษายุทธศาสตร์ชาติ 20 ปี (พ.ศ. 2561 – 2580) แผนแม่บทภายใต้ยุทธศาสตร์ชาติ (23 ประเด็น) แผนการปฏิรูปประเทศ และ แผนพัฒนาเศรษฐกิจและสังคมแห่งชาติ ฉบับที่ 13 (พ.ศ. 2566 – 2570) เป้าหมายการพัฒนาที่ยั่งยืน กรอบแผนพัฒนาภาค (พ.ศ. 2566 – 2570) แผนพัฒนากลุ่มจังหวัด (พ.ศ. 2566 – 2570) แผนพัฒนาจังหวัด (พ.ศ. 2566 – 2570) หรือนโยบายของผู้บริหารในจังหวัด
- 1.3.2 วิเคราะห์ความสอดคล้องเชื่อมโยงระหว่างประเด็นการพัฒนาจังหวัด ตัวชี้วัดการพัฒนาฯ กับแผนยุทธศาสตร์และแผนพัฒนาระดับต่าง ๆ โดยมีการประชุมหารือร่วมกับสำนักงานจังหวัดและหน่วยงานที่เกี่ยวข้อง
- 1.3.3 วิเคราะห์ห่วงโซ่คุณค่าจากแผนแม่บทภายใต้ยุทธศาสตร์ชาติ (23 ประเด็น) ซึ่งใช้เป็นกรอบในการจัดทำห่วงโซ่คุณค่าที่สอดคล้องกับแผนพัฒนาจังหวัด โดยมีการประชุมหารือร่วมกับสำนักงานจังหวัดและหน่วยงานที่เกี่ยวข้อง
- 1.3.4 ทบทวนรายการสถิติทางการ 21 สาขา³ รายการข้อมูลสถิติทางการในระดับพื้นที่ และสรุปรวบรวมรายการข้อมูลสถิติทางการของแต่ละห่วงโซ่คุณค่าที่เกี่ยวข้องกับการพัฒนาในระดับจังหวัด เพื่อจัดทำเป็นร่างบัญชีสถิติทางการ

³ สถิติทางการ 21 สาขา ประกอบด้วย ด้านสังคม 9 สาขา ได้แก่ 1) ประชากรศาสตร์ ประชากรและเคหะ 2) แรงงาน 3) การศึกษา 4) ศาสนา ศิลปะ และวัฒนธรรม 5) สุขภาพ 6) สวัสดิการสังคม 7) หญิงและชาย 8) รายได้และรายจ่ายของครัวเรือน 9) ยุติธรรมความมั่นคงการเมือง และการปกครอง ด้านเศรษฐกิจ 11 สาขา ได้แก่ 10) บัญชีประชาชาติ 11) เกษตร และประมง 12) อุตสาหกรรม 13) พลังงาน 14) การค้าและราคา 15) ขนส่ง และโลจิสติกส์ 16) เทคโนโลยีสารสนเทศและการสื่อสาร 17) การท่องเที่ยวและการกีฬา 18) การเงิน การธนาคาร และประกันภัย 19) การคลัง 20) วิทยาศาสตร์ เทคโนโลยีและนวัตกรรม ด้านทรัพยากรธรรมชาติและสิ่งแวดล้อม 21) ทรัพยากรธรรมชาติและสิ่งแวดล้อม

- 1.3.5 จัดทำบัญชีสถิติทางการ ที่แสดงชื่อตัวชี้วัด รายการสถิติทางการ สถานะความพร้อมเผยแพร่ หน่วยงานเจ้าของข้อมูล และระดับหน่วยงานเจ้าของข้อมูล ทั้งนี้สถิติทางการบางรายการใน บัญชีสถิติทางการอาจจะยังไม่มีการผลิต หรือขาดหน่วยงานที่รับผิดชอบในปัจจุบัน ซึ่งจะต้อง ได้รับการพิจารณาเป็นส่วนหนึ่งของยุทธศาสตร์การพัฒนาในลำดับต่อไป
- 1.3.6 สรุปข้อเสนอแนะการพัฒนาการจัดเก็บข้อมูลและเสนอแผนการพัฒนาในอนาคต

1.4 คำอธิบายศัพท์

- 1.4.1 **ห่วงโซ่คุณค่าภายใต้แผนแม่บทภายใต้ยุทธศาสตร์ชาติ (23 ประเด็น)⁴** เป็น องค์ประกอบ (อาจรวมถึงกิจกรรมและกระบวนการต่าง ๆ) ที่มีความสอดคล้องและสัมพันธ์กัน เป็นระบบภายใต้แผนแม่บทย่อย ตั้งแต่จุดเริ่มต้นของกระบวนการดำเนินงาน (ต้นทาง) จนกระทั่งสิ้นสุดกระบวนการดำเนินงาน (ปลายทาง) ที่ส่งผลต่อการบรรลุเป้าหมายแผนแม่บท ย่อยนั้น ๆ ได้ตามที่กำหนด โดยทางสำนักงานสภาพัฒนาการเศรษฐกิจและสังคมแห่งชาติได้ จัดทำ 140 Final Value Chains เพื่อใช้ประกอบการจัดทำโครงการสำคัญต่าง ๆ
- 1.4.2 **ห่วงโซ่คุณค่าทั่วไป (Generic Value Chain: GVC)⁵** เป็นห่วงโซ่คุณค่ารูปแบบ กลางที่ได้จากการทบทวนประเด็นยุทธศาสตร์การพัฒนาภาพรวมของจังหวัด (กรอบการ ดำเนินงานปี 2557) สามารถแบ่งแนวทางการพัฒนาเป็น 3 ด้าน คือ เศรษฐกิจ สังคม และ ทรัพยากร ธรรมชาติและสิ่งแวดล้อม ซึ่งประเด็นในแต่ละด้านจะมีประเด็นย่อยรวม 18 เรื่อง ในแต่ละเรื่องจะมีการจัดทำห่วงโซ่คุณค่าแสดงกิจกรรมหลัก (Primary activities) และ กิจกรรมสนับสนุน (Support activities) โดยกิจกรรมทุกประเภทมีส่วนในการช่วยเพิ่มคุณค่า ให้กับสินค้าหรือบริการ หรือลด ภาษี ป้องกันปัญหาให้กับประเด็นปัญหาสำคัญที่เลือก โดยแต่ละ กิจกรรมในแต่ละข้อต่อของห่วงโซ่คุณค่า (Value Chain: VC) จะแสดงให้เห็นถึงคุณค่า หรือ ประโยชน์ให้กับการพัฒนาพื้นที่
- 1.4.3 **ห่วงโซ่คุณค่าที่สอดคล้องกับแผนพัฒนาจังหวัด** เป็นห่วงโซ่คุณค่าของจังหวัด ในแต่ละประเด็นการพัฒนาภายใต้แผนพัฒนาจังหวัด โดยใช้ห่วงโซ่คุณค่าภายใต้แผนแม่บท ภายใต้ยุทธศาสตร์ชาติ (23 ประเด็น) 140 Final Value Chains และห่วงโซ่คุณค่าทั่วไป เป็น กรอบในการจัดทำเพื่อให้ได้ห่วงโซ่คุณค่าตามประเด็นการพัฒนาจังหวัดที่ประกอบด้วยกิจกรรม หลักและกิจกรรมสนับสนุนที่มีความสอดคล้องและสัมพันธ์กันเป็นระบบ ตั้งแต่จุดเริ่มต้นของ กระบวนการดำเนินงาน (ต้นทาง) ไปจนกระทั่งสิ้นสุดกระบวนการดำเนินงาน (ปลายทาง) ที่ส่งผลต่อการบรรลุเป้าหมายประเด็นการพัฒนาจังหวัดได้ตามที่กำหนด
- 1.4.4 **แผนพัฒนาสถิติระดับจังหวัด⁶** เป็นเครื่องมือสำคัญในการกำหนดกรอบ แนวทางการดำเนินงานเพื่อการพัฒนาการจัดเก็บข้อมูลสถิติที่สำคัญและจำเป็นต่อ การบริหารงานยุทธศาสตร์จังหวัดในระยะสั้น 1 ปี และระยะกลาง 4 ปี เพื่อให้เชื่อมโยงกับ

⁴ การประชุมเชิงปฏิบัติการการจัดทำโครงการสำคัญ ประจำปีงบประมาณ 2565 เอกสารประกอบการบรรยาย: การวิเคราะห์และประมวลผล ห่วงโซ่คุณค่า (Value Chain) ที่ส่งผลต่อการบรรลุเป้าหมายแผนแม่บทย่อย Workshop2 วันที่ 9 กรกฎาคม 63

⁵ ผลจากการจัดทำโครงการพัฒนาข้อมูลสถิติและสารสนเทศระดับพื้นที่ 76 จังหวัด และ 18 กลุ่มจังหวัด พ.ศ. 2557

⁶ ผลจากการจัดทำโครงการพัฒนาข้อมูลสถิติและสารสนเทศระดับพื้นที่ 76 จังหวัด และ 18 กลุ่มจังหวัด พ.ศ. 2557

การจัดทำแผนพัฒนาจังหวัดและสอดคล้องกับแผนยุทธศาสตร์และแผนพัฒนาระดับต่าง ๆ ซึ่ง จะกำหนดกิจกรรมต่าง ๆ เพื่อพัฒนาคุณภาพสถิติทางการว่ามีรายการใดบ้าง จะพัฒนาอย่างไร หน่วยงานใดเป็นผู้รับผิดชอบ พร้อมทั้งระบุระยะเวลาที่ต้องดำเนินการด้วย

- 1.4.5 **สถิติทางการ (Official Statistics: OS)**⁷ หมายถึง ข้อความหรือตัวเลขที่เป็น ตัวแทนแสดงถึงคุณลักษณะของสิ่งต่าง ๆ ในประเทศ ที่ประมวลตามความเป็นจริง จากข้อมูลที่เกิดขึ้นรวบรวมได้ตามหลักวิชาการทางสถิติ และเป็นสถิติที่มีความสำคัญต่อการใช้ในการ กำหนดนโยบายเพื่อการพัฒนาประเทศ
- 1.4.6 **บัญชีสถิติทางการ** หมายถึง เอกสารแสดงบรรดารายการสถิติทางการ เพื่อจัดทำแผน กำหนดความรับผิดชอบในการดำเนินงานทางสถิติตามแผนแม่บท
- 1.4.7 **บัญชีสถิติทางการจังหวัด (ชื่อจังหวัด)** หมายถึง บัญชีสถิติทางการที่สามารถตอบ สถานการณ์ ประเด็นการพัฒนาจังหวัด และสภาพปัญหาในระดับพื้นที่ ซึ่งราชการส่วนภูมิภาค หรือคณะผู้บริหารจังหวัดมีความจำเป็นต้องใช้ในการวางแผนระดับนโยบายจังหวัด ทั้ง แผนปฏิบัติงานและการจัดสรรงบประมาณในแผนงานและโครงการ
- 1.4.8 **รายการสถิติทางการ** หมายถึง ข้อความหรือตัวเลข ที่เป็นตัวแทนแสดงถึงคุณลักษณะ ของสิ่งต่าง ๆ ในประเทศ ที่ประมวลตามความเป็นจริงจากข้อมูลที่เกิดขึ้นรวบรวมได้ตามหลัก วิชาการทางสถิติ และเป็นสถิติที่มีความสำคัญต่อการใช้ในการกำหนดนโยบายเพื่อ การพัฒนาจังหวัด ที่รวบรวมไว้เป็นบัญชีสถิติทางการตามแผนพัฒนาสถิติระดับจังหวัด
- 1.4.9 **คำอธิบายข้อมูลหรือเมทาดาทา (Metadata)**⁸ หมายถึง ข้อมูลที่ใช้อธิบายข้อมูล หลักหรือกลุ่มข้อมูลอื่น ๆ ที่เกี่ยวข้องทั้งกระบวนการเชิงธุรกิจ (ในที่นี้หมายถึง กระบวนการ ทำงานตามภารกิจของหน่วยงาน) และเชิงเทคโนโลยีสารสนเทศ กฎและข้อจำกัดของข้อมูล และโครงสร้างของข้อมูล เมทาดาทาช่วยให้หน่วยงานสามารถเข้าใจข้อมูล ระบบ และขั้นตอน การทำงานได้ดียิ่งขึ้น โดยการบริหารจัดการเมทาดาทา (Metadata management) เริ่มตั้งแต่ การเก็บรวบรวม การจัดกลุ่ม การดูแล และการควบคุมเมทาดาทา ทั้งนี้ข้อมูลแต่ละชุดควรมี เมทาดาทา เพื่อให้ผู้ใช้งานทราบเกี่ยวกับ ชุดข้อมูล เช่น รายละเอียดชุดข้อมูล สิ่งที่เกี่ยวข้องกับ ชุดข้อมูล วัตถุประสงค์การนำไปใช้ ไฟล์ข้อมูล ประกอบด้วย
- 1) คำอธิบายชุดข้อมูลส่วนหลัก (Mandatory metadata) เป็นรายละเอียดคำอธิบายชุดข้อมูล ส่วนหลักที่ทุกชุดข้อมูลจำเป็นต้องมี โดย 1 ชุดข้อมูล ประกอบด้วยคำอธิบายข้อมูลจำนวน 14 รายการ ได้แก่ ประเภทข้อมูล ชื่อชุดข้อมูล องค์กร ชื่อผู้ติดต่อ อีเมลผู้ติดต่อ คำสำคัญ รายละเอียด วัตถุประสงค์ ความถี่ของการปรับปรุงข้อมูล ขอบเขตเชิงภูมิศาสตร์หรือเชิง พื้นที่ แหล่งที่มา รูปแบบในการเก็บข้อมูล หมวดหมู่ข้อมูลตามธรรมาภิบาลข้อมูลภาครัฐ และสัญญาอนุญาตให้ใช้ข้อมูล

⁷ แผนแม่บทระบบสถิติประเทศไทย พ.ศ. 2554 – 2558 หน้า 6

⁸ มาตรฐานของสำนักงานพัฒนารัฐบาลดิจิทัล (องค์การมหาชน) มสพร. 1-2564 ว่าด้วยแนวทางการจัดทำบัญชีข้อมูลภาครัฐ หน้า 3

- 2) คำอธิบายชุดข้อมูลทางเลือก (Optional metadata) เป็นส่วนของรายละเอียด คำอธิบายชุดข้อมูลเพิ่มเติมที่ช่วยให้รายละเอียดของคำอธิบายชุดข้อมูลมีความสมบูรณ์มากยิ่งขึ้น

1.4.10 **สถานะความพร้อมเผยแพร่ของข้อมูล**⁹ คือ การจัดสถานะความพร้อมข้อมูล ออกเป็น Tier ที่สอดคล้องกับ เป้าหมายการพัฒนาที่ยั่งยืนโดยการนำรายการสถิติมาจัดกลุ่ม เพื่อปรับให้เข้ากับบริบทของประเทศไทย โดยแบ่งเป็น 3 Tier

- Tier 1 คือ สถิติทางการที่มีคำนิยามและวิธีการผลิต มีข้อมูลพร้อมเผยแพร่และมีหน่วยงานรับผิดชอบ
- Tier 2 คือ สถิติทางการที่มีคำนิยามและวิธีการผลิต แต่ยังไม่พร้อมเผยแพร่
- Tier 3 คือ สถิติทางการที่ไม่มีคำนิยามและวิธีการผลิต ไม่มีข้อมูล และไม่มีหน่วยงานรับผิดชอบ

1.4.11 **หน่วยงาน**¹⁰ หมายถึง ส่วนราชการ รัฐวิสาหกิจ องค์กรมหาชน องค์กรปกครองส่วนท้องถิ่น และหน่วยงานอื่นของรัฐ

1.4.12 **เจ้าของข้อมูล (Data owners)**¹¹ หมายถึง หน่วยงานที่ทำหน้าที่ตรวจสอบดูแลข้อมูลโดยตรง สร้างความมั่นใจได้ว่าการบริหารจัดการข้อมูลสอดคล้องกับนโยบาย มาตรฐาน กฎระเบียบ หรือกฎหมาย เจ้าของข้อมูลทำการทบทวนและอนุมัติการดำเนินการต่าง ๆ ที่เกี่ยวข้องกับข้อมูล เช่น การเปลี่ยนแปลงเมทาดาตาและเกณฑ์การทำดาตาคleaning (Data cleansing) นอกจากนี้ยังทำหน้าที่ในการให้สิทธิ์ในการเข้าถึงข้อมูล จัดชั้นความลับของข้อมูล เจ้าของข้อมูลมักจะอยู่ในตำแหน่งบริหาร เช่น ผู้อำนวยการฝ่ายหรือหัวหน้าส่วนงานบุคคลเป็นเจ้าของข้อมูลบุคคล ผู้อำนวยการฝ่ายหรือหัวหน้าส่วนงานการเงินเป็นเจ้าของข้อมูลการเงิน เป็นต้น

1.4.13 **หน่วยงานเจ้าของข้อมูล** หมายถึง ส่วนราชการ รัฐวิสาหกิจ องค์กรมหาชน องค์กรปกครองส่วนท้องถิ่น และหน่วยงานอื่นของรัฐ ที่ทำหน้าที่ตรวจสอบดูแลข้อมูลโดยตรง สร้างความมั่นใจได้ว่าการบริหารจัดการข้อมูลสอดคล้องกับนโยบาย มาตรฐาน กฎระเบียบ หรือกฎหมาย

1.4.14 **ระดับหน่วยงานเจ้าของข้อมูล** หมายถึง ระดับการบริหารราชการแผ่นดินตามพระราชบัญญัติระเบียบบริหารราชการแผ่นดิน พ.ศ. 2534 ซึ่งได้บัญญัติให้การบริหารราชการแผ่นดินแบ่งออกเป็น 3 ส่วน ได้แก่ บริหารราชการส่วนกลาง ส่วนภูมิภาค และส่วนท้องถิ่น ระดับการบริหารราชการแผ่นดิน ในที่นี้ จะหมายรวมเฉพาะการบริหารราชการส่วนกลางและส่วนภูมิภาค ได้แก่

- 1) การบริหารราชการส่วนกลาง ระดับ “กรม หรือส่วนราชการที่เรียกชื่ออย่างอื่นและมีฐานะเป็นกรม”
- 2) การบริหารราชการส่วนภูมิภาค ระดับ “จังหวัด”

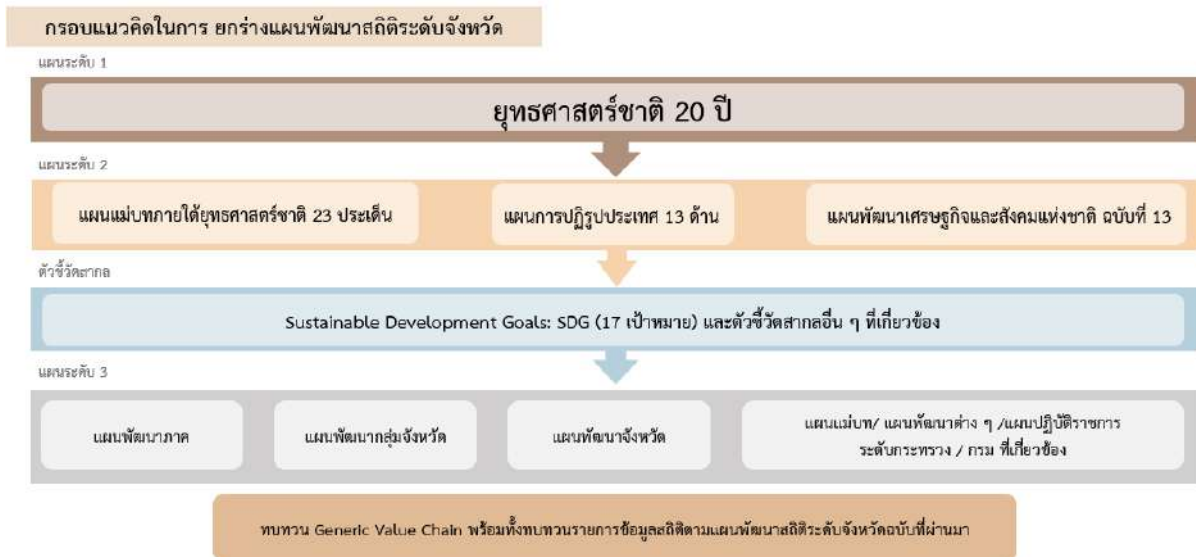
⁹ การประชุมคณะอนุกรรมการสถิติด้านสังคม ครั้งที่ 2/2565 วันศุกร์ที่ 2 กันยายน 2565

¹⁰ พระราชบัญญัติสถิติ พ.ศ. 2550

¹¹ ธรรมนูญข้อมูลภาครัฐ หน้า 36

ยุทธศาสตร์และแผนที่เกี่ยวข้องกับ การพัฒนาในระดับจังหวัด

การขับเคลื่อนในการจัดทำแผนพัฒนาสถิติระดับจังหวัด (พ.ศ. 2566 – 2570) ได้ศึกษายุทธศาสตร์ชาติ 20 ปี (พ.ศ. 2561 – 2580) แผนแม่บทภายใต้ยุทธศาสตร์ชาติ (23 ประเด็น) แผนการปฏิรูปประเทศ แผนพัฒนาเศรษฐกิจและสังคมแห่งชาติ ฉบับที่ 13 (พ.ศ. 2566 – 2570) เป้าหมายการพัฒนาที่ยั่งยืน และตัวชี้วัดสากลอื่น ๆ ที่สำคัญ เช่น การจัดอันดับขีดความสามารถในการแข่งขัน (International Institute for Management Development: IMD) ยุทธศาสตร์การพัฒนาของแผนแม่บท/แผนพัฒนาต่าง ๆ/แผนปฏิบัติการราชการระดับกระทรวง กรมที่เกี่ยวข้อง แผนพัฒนาภาค (พ.ศ. 2566 – 2570) แผนพัฒนากลุ่มจังหวัด (พ.ศ. 2566 – 2570) แผนพัฒนาจังหวัด (พ.ศ. 2566 – 2570) หรือนโยบายของผู้บริหารในจังหวัด เป็นต้น พร้อมทั้งวิเคราะห์ความสอดคล้องเชื่อมโยงระหว่างประเด็นการพัฒนาจังหวัด ตัวชี้วัดการพัฒนากับแผนยุทธศาสตร์และแผนพัฒนา ระดับต่าง ๆ เพื่อเป็นกรอบแนวคิดในการดำเนินการในครั้งนี้ ดังภาพ 2



ภาพ 2 กรอบแนวคิดการวิเคราะห์ยุทธศาสตร์และแผนที่เกี่ยวข้องกับการพัฒนาในระดับจังหวัด

2.1 การศึกษายุทธศาสตร์และแผนที่เกี่ยวข้องกับการพัฒนาในระดับจังหวัด

การจัดทำแผนพัฒนาสถิติระดับจังหวัดกาญจนบุรี (พ.ศ. 2566 – 2570) ได้มีการศึกษายุทธศาสตร์และแผนที่เกี่ยวข้องเพื่อให้เกิดความเชื่อมโยงระหว่างแผนและข้อมูลสถิติที่ใช้ในกำหนดนโยบาย การจัดทำตัวชี้วัดเพื่อติดตามประเมินผล ดังนี้

2.1.1 ยุทธศาสตร์ชาติ 20 ปี (พ.ศ. 2561 – 2580)¹²

เครื่องมือสำคัญในการบริหารราชการแผ่นดินและใช้เป็นแนวทางในการสนับสนุนการตัดสินใจของผู้บริหาร รวมถึงการวางกรอบการพัฒนาประเทศให้เป็นไปในแนวทางที่เหมาะสมสอดคล้องกับการเปลี่ยนแปลงของประเทศ ทั้งในด้านเศรษฐกิจ สังคม และทรัพยากรธรรมชาติและสิ่งแวดล้อม ได้อย่างมีประสิทธิภาพ เพื่อให้บรรลุวิสัยทัศน์ “ประเทศไทยมีความมั่นคง มั่งคั่ง ยั่งยืน เป็นประเทศที่พัฒนาแล้ว ด้วยการพัฒนาตามหลักปรัชญาของเศรษฐกิจพอเพียง” หรือตามคติพจน์ “มั่นคง มั่งคั่ง ยั่งยืน” ประกอบด้วย 6 ยุทธศาสตร์ โดยมีการแปลงยุทธศาสตร์สู่การปฏิบัติ ดังภาพ 3 เพื่อยกระดับศักยภาพของประเทศในหลากหลายมิติ พัฒนาคนในทุกมิติและในทุกช่วงวัยให้เป็นคนดี คนเก่ง และมีคุณภาพ สร้างโอกาสและความเสมอภาคทางสังคม สร้างการเติบโตบนคุณภาพชีวิตที่เป็นมิตรกับสิ่งแวดล้อม และมีภาครัฐของประชาชนเพื่อประชาชน และประโยชน์ส่วนรวม



ภาพ 3 ยุทธศาสตร์ชาติ 6 ประเด็น และการแปลงยุทธศาสตร์สู่การปฏิบัติ

¹² ยุทธศาสตร์ชาติ 20 ปี (พ.ศ. 2561 – 2580), ราชกิจจานุเบกษา เล่มที่ 135 ตอนที่ 82 ก

2.1.2 แผนแม่บทภายใต้ยุทธศาสตร์ชาติ¹³

แผนแม่บทภายใต้ยุทธศาสตร์ชาติเป็นส่วนสำคัญในการถ่ายทอดเป้าหมายและประเด็นยุทธศาสตร์ของยุทธศาสตร์ชาติลงสู่แผนระดับต่าง ๆ ต่อไป ซึ่งได้คำนึงถึงประเด็นร่วมหรือประเด็นตัดข้ามยุทธศาสตร์และการประสานเชื่อมโยงเป้าหมายของแต่ละแผนแม่บทภายใต้ยุทธศาสตร์ชาติให้มีความสอดคล้องไปในทิศทางเดียวกัน โดยแผนแม่บทภายใต้ยุทธศาสตร์ชาติประกอบด้วย สถานการณ์และแนวโน้มที่เกี่ยวข้องของแผนแม่บท เป้าหมายและตัวชี้วัดในการดำเนินการ ซึ่งแบ่งช่วงเวลาออกเป็น 4 ช่วง ช่วงละ 5 ปี รวมทั้งกำหนดแนวทางการพัฒนา และแผนงาน/โครงการที่สำคัญของแผนแม่บทภายใต้ยุทธศาสตร์ชาติ เพื่อเป็นกรอบในการดำเนินการของหน่วยงานที่เกี่ยวข้องให้บรรลุเป้าหมายการพัฒนาประเทศที่กำหนดไว้ในยุทธศาสตร์ว่า “ประเทศไทยมั่นคง ประชาชนมีความสุข เศรษฐกิจพัฒนาอย่างต่อเนื่อง สังคมเป็นธรรม ฐานทรัพยากรธรรมชาติยั่งยืน” โดยยกระดับศักยภาพของประเทศในหลายมิติ พัฒนาคมนในทุกมิติและในทุกช่วงวัยให้เป็นคนดี เก่ง และมีคุณภาพ สร้างโอกาสและความเสมอภาคทางสังคม สร้างการเติบโตบนคุณภาพชีวิตที่เป็นมิตรกับสิ่งแวดล้อม และมีภาครัฐของประชาชนเพื่อประชาชนและประโยชน์ส่วนรวม โดยแผนแม่บทภายใต้ยุทธศาสตร์ชาติ มีจำนวน 23 ฉบับ ได้แก่

- 1) ความมั่นคง
- 2) การต่างประเทศ
- 3) การเกษตร
- 4) อุตสาหกรรมและบริการแห่งอนาคต
- 5) การท่องเที่ยว
- 6) พื้นที่และเมืองน่าอยู่อัจฉริยะ
- 7) โครงสร้างพื้นฐาน ระบบโลจิสติกส์ และดิจิทัล
- 8) ผู้ประกอบการและวิสาหกิจขนาดกลางและขนาดย่อมยุคใหม่
- 9) เขตเศรษฐกิจพิเศษ
- 10) การปรับเปลี่ยนค่านิยม และวัฒนธรรม
- 11) ศักยภาพคนตลอดช่วงชีวิต
- 12) การพัฒนาการเรียนรู้
- 13) การเสริมสร้างให้คนไทยมีสุขภาพพะวะที่ดี
- 14) ศักยภาพการกีฬา
- 15) พลังทางสังคม
- 16) เศรษฐกิจฐานราก
- 17) ความเสมอภาคและหลักประกันสังคม
- 18) การเติบโตอย่างยั่งยืน
- 19) การบริหารจัดการน้ำทั้งระบบ
- 20) การบริการประชาชนและประสิทธิภาพภาครัฐ
- 21) การต่อต้านการทุจริตและประพฤติมิชอบ
- 22) กฎหมายและกระบวนการยุติธรรม
- 23) การวิจัยและพัฒนานวัตกรรม

¹³ สรุปสาระสำคัญของแผนแม่บทภายใต้ยุทธศาสตร์ชาติ (พ.ศ. 2561 – 2580), สำนักงานสภาพัฒนาการเศรษฐกิจและสังคมแห่งชาติ

แผนแม่บทภายใต้ยุทธศาสตร์ชาติทั้ง 23 ฉบับ เป็นการกำหนดประเด็นในลักษณะที่มีการบูรณาการ และเชื่อมโยงระหว่างยุทธศาสตร์ชาติด้านที่เกี่ยวข้อง และประเด็นการพัฒนาจะไม่มี ความซ้ำซ้อนกันระหว่าง แผนแม่บทฯ เพื่อให้ส่วนราชการสามารถนำแผนแม่บทฯ ไปใช้ในทางปฏิบัติได้อย่างมีประสิทธิภาพ และ ป้องกันการเกิดความสับสน โดยแผนแม่บทภายใต้ยุทธศาสตร์ชาติเป็นแผนระดับที่ 2 ที่มีความสำคัญในการ เป็นแนวทางการพัฒนาและขับเคลื่อนประเทศเพื่อให้บรรลุเป้าหมายของยุทธศาสตร์ และถ่ายทอดไปสู่ แนวทางในการปฏิบัติในแผนระดับที่ 3 ของหน่วยงาน ตามมติคณะรัฐมนตรีเมื่อวันที่ 4 ธันวาคม 2560

นอกจากนี้ สำนักงานสภาพัฒนาการเศรษฐกิจและสังคมแห่งชาติได้จัดทำห่วงโซ่คุณค่าของ ประเทศไทย¹⁴ (Final Value Chain Thailand) ที่ส่งผลให้บรรลุ 140 เป้าหมายแผนแม่บทย่อย ภายใต้แผน แม่บทภายใต้ยุทธศาสตร์ (ฉบับแก้ไข ปี 2566)

2.1.3 แผนการปฏิรูปประเทศ (ฉบับปรับปรุง)¹⁵

แผนการปฏิรูปประเทศ (ฉบับปรับปรุง) เป็นแผนระดับที่ 2 ตามมติคณะรัฐมนตรี เมื่อวันที่ 4 ธันวาคม 2560 โดยส่งผลกระทบต่อภารกิจของยุทธศาสตร์ชาติ และแผนแม่บทภายใต้ยุทธศาสตร์ ซึ่งทุกหน่วยงานต้องดำเนินการตามกิจกรรมปฏิรูปประเทศที่จะส่งผลให้เกิดการเปลี่ยนแปลงต่อประชาชน อย่างมีนัยสำคัญ (Big Rock) นำไปสู่การปฏิบัติตามหลักความสัมพันธ์เชิงเหตุและผล (Causal Relationship: XYZ) เพื่อให้บรรลุผลสัมฤทธิ์ตามเป้าหมายของยุทธศาสตร์ชาติของแต่ละช่วงเวลา 5 ปี โดยแผนการปฏิรูปประเทศ ฉบับปรับปรุงจะดำเนินการคู่ขนานไปกับเล่มแผนการปฏิรูปประเทศฉบับเดิมที่ประกาศใช้เมื่อเดือนเมษายน 2561 ที่เป็นกิจกรรมในลักษณะภารกิจปกติของหน่วยงาน ซึ่งแผนการปฏิรูปประเทศ ได้แก่ ด้านการเมือง ด้านการ บริหารราชการแผ่นดิน ด้านกฎหมาย ด้านกระบวนการยุติธรรม ด้านเศรษฐกิจ ด้านทรัพยากรธรรมชาติและ สิ่งแวดล้อม ด้านสาธารณสุข ด้านสื่อสารมวลชน เทคโนโลยีสารสนเทศ ด้านสังคม ด้านพลังงาน ด้านการ ป้องกันและปราบปรามการทุจริตและประพฤติมิชอบ ด้านการศึกษา ด้านวัฒนธรรม กีฬา แรงงาน และการ พัฒนาทรัพยากรมนุษย์

2.1.4 แผนพัฒนาเศรษฐกิจและสังคมแห่งชาติ ฉบับที่ 13 (พ.ศ. 2566 – 2570)¹⁶

แผนพัฒนาเศรษฐกิจและสังคมแห่งชาติ ฉบับที่ 13 (พ.ศ. 2566 – 2570) เป็นแผนพัฒนา ฉบับแรกที่เริ่มต้นกระบวนการร่างกรอบแผนแม่บทภายใต้ยุทธศาสตร์ชาติและจะมีผลในการใช้เป็นกรอบ เพื่อกำหนดแผนแม่บทภายใต้ยุทธศาสตร์ชาติ และแผนปฏิบัติการในช่วง 5 ปีที่สองของยุทธศาสตร์ชาติ 20 ปี โดยการกำหนดทิศทางการพัฒนาประเทศในระยะของแผนพัฒนาฯ ได้น้อมนำปรัชญาของเศรษฐกิจพอเพียง มาเป็นหลักในการขับเคลื่อนและวางแผนการพัฒนาประเทศ ไปสู่การบรรลุเป้าหมายในมิติต่าง ๆ ภายใต้ ยุทธศาสตร์ชาติได้อย่างเป็นรูปธรรม ซึ่งการกำหนดทิศทางการพัฒนาประเทศในระยะต่อไป จำเป็นต้องให้ ความสำคัญกับปัจจัยทั้งภายนอกและภายใน ตลอดจนผลจากการเปลี่ยนแปลงของปัจจัยที่จะมีอิทธิพลต่อ โครงสร้างและองค์ประกอบของประเทศในทุกมิติ เพื่อนำมาประมวลผลประกอบการกำหนดทิศทางการพัฒนา ประเทศที่ควรจะมีไปในอนาคต บนหลักปรัชญาของเศรษฐกิจพอเพียงที่สอดคล้องกับเป้าหมายการพัฒนา ที่ยั่งยืนของโลก

¹⁴ ห่วงโซ่คุณค่าของประเทศไทย (Value Chain Thailand) (ฉบับแก้ไขปี 2566), สำนักงานสภาพัฒนาการเศรษฐกิจและสังคมแห่งชาติ

¹⁵ แผนการปฏิรูปประเทศ (ฉบับปรับปรุง), สำนักงานสภาพัฒนาการเศรษฐกิจและสังคมแห่งชาติ

¹⁶ แผนพัฒนาเศรษฐกิจและสังคมแห่งชาติ ฉบับที่ 13 (พ.ศ. 2566 – 2570)

แผนพัฒนาฯ ฉบับที่ 13 มีจุดมุ่งหมายเพื่อขับเคลื่อนการพัฒนาประเทศให้สามารถบรรลุผลตามเป้าหมายการพัฒนาในระยะยาวที่กำหนดไว้ในยุทธศาสตร์ชาติ โดยมุ่งหวังให้แผนพัฒนาฯ ฉบับที่ 13 (พ.ศ. 2566 – 2570) ทำหน้าที่เป็นกลไกในการขับเคลื่อนที่มีลำดับความสำคัญสูงต่อการพัฒนาประเทศในระยะ 5 ปี และเพื่อผลักดันให้ประเทศสามารถก้าวข้ามความท้าทายต่าง ๆ เพื่อขับเคลื่อนสู่ความเจริญเติบโตที่ทุกภาคส่วนได้รับประโยชน์อย่างเท่าเทียมกัน โดยมีวัตถุประสงค์เพื่อพลิกโฉมประเทศไทยสู่ “สังคมก้าวหน้า เศรษฐกิจสร้างมูลค่าอย่างยั่งยืน” จึงได้กำหนดเป้าหมายหลัก 5 ประการ ประกอบด้วย

- 1) การปรับโครงสร้างการผลิตสู่เศรษฐกิจฐานนวัตกรรม
- 2) การพัฒนาคนสำหรับโลกยุคใหม่
- 3) การมุ่งสู่สังคมแห่งโอกาสและความเป็นธรรม
- 4) การเปลี่ยนผ่านไปสู่ความยั่งยืน
- 5) การเสริมสร้างความสามารถของประเทศในการรับมือกับความเสี่ยงและการเปลี่ยนแปลงภายใต้บริบทโลกใหม่

ดังนั้น แผนพัฒนาฯ ฉบับที่ 13 จึงได้กำหนดหมวดหมู่การพัฒนา จำนวน 13 ประการ ที่มีลักษณะเชิงบูรณาการ ซึ่งสามารถนำไปสู่การพัฒนาทั้งในด้านเศรษฐกิจ สังคม ทรัพยากรธรรมชาติและสิ่งแวดล้อมไปพร้อม ๆ กัน ทำให้หมวดหมู่แต่ละประการสามารถสนับสนุนเป้าหมายหลักได้มากกว่าหนึ่งข้อ โดยหมวดหมู่ทั้ง 13 ประการ แบ่งออกได้เป็น 4 มิติ ดังนี้

1) มิติภาคการผลิตและบริการเป้าหมาย

- | | |
|---------------|--|
| หมวดหมู่ที่ 1 | ไทยเป็นประเทศชั้นนำด้านสินค้าเกษตรและเกษตรแปรรูปมูลค่าสูง |
| หมวดหมู่ที่ 2 | ไทยเป็นจุดหมายของการท่องเที่ยวที่เน้นคุณภาพและความยั่งยืน |
| หมวดหมู่ที่ 3 | ไทยเป็นฐานการผลิตยานยนต์ไฟฟ้าที่สำคัญของโลก |
| หมวดหมู่ที่ 4 | ไทยเป็นศูนย์กลางทางการแพทย์และสุขภาพมูลค่าสูง |
| หมวดหมู่ที่ 5 | ไทยเป็นประตูการค้าการลงทุนและยุทธศาสตร์ทางโลจิสติกส์ที่สำคัญของภูมิภาค |
| หมวดหมู่ที่ 6 | ไทยเป็นศูนย์กลางด้านดิจิทัลและอุตสาหกรรมอิเล็กทรอนิกส์อัจฉริยะของอาเซียน |

2) มิติโอกาสและความเสมอภาคทางเศรษฐกิจและสังคม

- | | |
|---------------|--|
| หมวดหมู่ที่ 7 | ไทยมีวิสาหกิจขนาดกลางและขนาดย่อมที่เข้มแข็ง มีศักยภาพสูง และสามารถแข่งขันได้ |
| หมวดหมู่ที่ 8 | ไทยมีพื้นที่และเมืองอัจฉริยะที่น่าอยู่ ปลอดภัย เติบโตได้อย่างยั่งยืน |
| หมวดหมู่ที่ 9 | ไทยมีความยากจนข้ามรุ่นลดลง และคนไทยทุกคนมีความคุ้มครองทางสังคมที่เพียงพอ เหมาะสม |

3) มิติความยั่งยืนของทรัพยากรธรรมชาติและสิ่งแวดล้อม

- | | |
|----------------|--|
| หมวดหมู่ที่ 10 | ไทยมีเศรษฐกิจหมุนเวียนและสังคมคาร์บอนต่ำ |
| หมวดหมู่ที่ 11 | ไทยสามารถลดความเสี่ยงและผลกระทบจากภัยธรรมชาติและ การเปลี่ยนแปลงสภาพภูมิอากาศ |

4) มิติปัจจัยผลักดันการพลิกโฉมประเทศ

- | | |
|----------------|---|
| หมวดหมู่ที่ 12 | ไทยมีกำลังคนสมรรถนะสูง มุ่งเรียนรู้อย่างต่อเนื่อง ตอบโจทย์การพัฒนาแห่งอนาคต |
| หมวดหมู่ที่ 13 | ไทยมีภาครัฐที่ทันสมัย มีประสิทธิภาพ และตอบโจทย์ประชาชน |

2.1.5 การพัฒนาที่ยั่งยืน (Sustainable development)¹⁷

การพัฒนาที่ยั่งยืน คือ แนวทางการพัฒนาที่ตอบสนอง ความต้องการของคนรุ่นปัจจุบัน โดยไม่ลดทอนความสามารถในการตอบสนอง ความต้องการของคนรุ่นหลัง (Brundtland report, 1987) โดยการบรรลุการพัฒนาที่ยั่งยืน มีองค์ประกอบสำคัญ 3 ประการ ได้แก่ การเติบโตทางเศรษฐกิจ (Economic growth) ความครอบคลุมทางสังคม (Social inclusion) และการคุ้มครองสิ่งแวดล้อม (Environmental protection)




ภาพ 4 เป้าหมายการพัฒนาที่ยั่งยืน

ในการประชุมสมัชชาสหประชาชาติสมัยสามัญ ครั้งที่ 70 เมื่อวันที่ 25 กันยายน 2558 ณ สำนักงานใหญ่สหประชาชาติ ประเทศไทยและประเทศสมาชิกสหประชาชาติรวม 193 ประเทศ ร่วมลงนามรับรองวาระการพัฒนาที่ยั่งยืน ค.ศ. 2030 (2030 Agenda for Sustainable Development) ซึ่งเป็นกรอบการพัฒนาของโลกเพื่อร่วมกันบรรลุการพัฒนาทางสังคม เศรษฐกิจ และสิ่งแวดล้อมอย่างยั่งยืน โดยไม่ทิ้งใครไว้ข้างหลัง ภายในปี ค.ศ. 2030 โดยกำหนดให้มีเป้าหมายการพัฒนาที่ยั่งยืนเป็นแนวทางให้แต่ละประเทศดำเนินการร่วมกัน

¹⁷ สำนักงานสภาพัฒนาการเศรษฐกิจและสังคมแห่งชาติ, <https://sdgs.nesdc.go.th/>

เป้าหมายการพัฒนาที่ยั่งยืน 17 เป้าหมาย ประกอบไปด้วย 169 เป้าหมายย่อย (SDG Targets) ที่มีความเป็นสากล เชื่อมโยงและเกื้อหนุนกัน และกำหนดให้มี 247 ตัวชี้วัด เพื่อใช้ติดตามและประเมินความก้าวหน้าของการพัฒนา โดยสามารถจัดกลุ่มเป้าหมายการพัฒนาที่ยั่งยืนตามปัจจัยที่เชื่อมโยงกันใน 5 มิติ (5P) ได้แก่



ภาพ 5 การจัดกลุ่มเป้าหมายการพัฒนาที่ยั่งยืนตามปัจจัยที่เชื่อมโยงกันใน 5 มิติ

1) การพัฒนาคน (People) ให้ความสำคัญกับการขจัดปัญหาความยากจนและความหิวโหย และลดความเหลื่อมล้ำในสังคม ประกอบด้วย

- เป้าหมายที่ 1: ขจัดความยากจน
- เป้าหมายที่ 2: ยุติความหิวโหย บรรลุความมั่นคงทางอาหารและยกระดับโภชนาการสำหรับทุกคนในทุกวัย
- เป้าหมายที่ 3: สร้างหลักประกันว่าคนมีชีวิตที่มีสุขภาพดีและส่งเสริมสวัสดิภาพสำหรับทุกคนในทุกวัย
- เป้าหมายที่ 4: สร้างหลักประกันว่าทุกคนมีการศึกษาที่มีคุณภาพอย่างครอบคลุมและเท่าเทียม และสนับสนุนโอกาสในการเรียนรู้ตลอดชีวิต
- เป้าหมายที่ 5: บรรลุความเท่าเทียมระหว่างเพศ และเสริมสร้างความเข้มแข็งให้แก่สตรีและเด็กหญิง

2) สิ่งแวดล้อม (Planet) ให้ความสำคัญกับการปกป้องและรักษาทรัพยากรธรรมชาติและสภาพภูมิอากาศเพื่อพลเมืองโลกรุ่นต่อไป ประกอบด้วย

- เป้าหมายที่ 7: สร้างหลักประกันให้ทุกคนสามารถเข้าถึงพลังงานสมัยใหม่ที่ยั่งยืนในราคาที่ย่อมเยา
- เป้าหมายที่ 8: ส่งเสริมการเติบโตทางเศรษฐกิจที่ต่อเนื่อง ครอบคลุม และยั่งยืน การจ้างงานเต็มที่มีผลิตภาพ และการมีงานที่เหมาะสมสำหรับทุกคน
- เป้าหมายที่ 9: สร้างโครงสร้างพื้นฐานที่มีความทนทาน ส่งเสริมการพัฒนาอุตสาหกรรมที่ครอบคลุมและยั่งยืน และส่งเสริมนวัตกรรม
- เป้าหมายที่ 10: ลดความไม่เสมอภาคภายในประเทศและระหว่างประเทศ
- เป้าหมายที่ 11: ทำให้เมืองและการตั้งถิ่นฐานของมนุษย์มีความครอบคลุม ปลอดภัย มีภูมิทัศน์ และยั่งยืน

3) เศรษฐกิจและความมั่งคั่ง (Prosperity) ส่งเสริมให้ประชาชนมีความเป็นอยู่ที่ดีและสอดคล้องกับธรรมชาติ ประกอบด้วย

- เป้าหมายที่ 6: สร้างหลักประกันว่าจะมีการจัดให้มีน้ำและสุขอนามัยสำหรับทุกคนและมีการบริหารจัดการที่ยั่งยืน

เป้าหมายที่ 12: สร้างหลักประกันให้มีรูปแบบการผลิตและการบริโภคที่ยั่งยืน

เป้าหมายที่ 13: เร่งต่อสู้กับการเปลี่ยนแปลงสภาพภูมิอากาศและผลกระทบที่เกิดขึ้น

เป้าหมายที่ 14: อนุรักษ์และใช้ประโยชน์จากมหาสมุทร ทะเล และทรัพยากรทางทะเลอย่างยั่งยืน เพื่อการพัฒนาที่ยั่งยืน

เป้าหมายที่ 15: ปกป้อง ฟื้นฟู และสนับสนุนการใช้ระบบนิเวศบนบกอย่างยั่งยืน จัดการป่าไม้อย่างยั่งยืนต่อสู้การกลายสภาพเป็นทะเลทราย หยุดการเสื่อมโทรมของที่ดินและฟื้นสภาพกลับมาใหม่ และหยุดการสูญเสียความหลากหลายทางชีวภาพ

4) สันติภาพและความยุติธรรม (Peace) ยึดหลักการอยู่ร่วมกันอย่างสันติ มีสังคมที่สงบสุข และไม่แบ่งแยก ประกอบด้วย

เป้าหมายที่ 16: ส่งเสริมสังคมที่สงบสุขและครอบคลุมเพื่อการพัฒนาที่ยั่งยืน ให้ทุกคนเข้าถึงความยุติธรรมและสร้างสถาบันที่มีประสิทธิภาพรับผิดชอบและครอบคลุมในทุกกระดับ

5) ความเป็นหุ้นส่วนการพัฒนา (Partnership) ความร่วมมือของทุกภาคส่วนในการขับเคลื่อนวาระการพัฒนาที่ยั่งยืน ประกอบด้วย

เป้าหมายที่ 17: เสริมความเข้มแข็งให้แก่กลไกการดำเนินงานและฟื้นฟูสภาพหุ้นส่วนความร่วมมือระดับโลกสำหรับการพัฒนาที่ยั่งยืน

2.1.6 กรอบแผนพัฒนาภาคกลาง (พ.ศ. 2566 – 2570)¹⁸

กรอบแผนพัฒนาภาคกลาง (พ.ศ. 2566 – 2570) มีเป้าหมายการพัฒนาที่มุ่งพัฒนาให้เป็นฐานการผลิตสินค้าเกษตรแปรรูปและสินค้าอุตสาหกรรมเพื่อการส่งออก นอกจากนี้ยังเป็นศูนย์กลางการค้าและการขนส่งของประเทศ เป็นฐานการเรียนรู้ การวิจัยและพัฒนาทรัพยากรมนุษย์ และเป็นศูนย์การดูแลและรักษาสุขภาพที่ได้มาตรฐานในระดับสากล

ตัวชี้วัด

- 1) อัตราการเจริญเติบโตทางเศรษฐกิจของภาคกลางขยายตัวเพิ่มขึ้น
- 2) สัมประสิทธิ์ความไม่เสมอภาค (Gini Coefficient) ในการกระจายรายได้ของภาคกลางลดลง

แนวทางการพัฒนา

- 1) พัฒนาและยกระดับภาคกลางไปสู่การเป็นฐานอุตสาหกรรมขั้นสูงที่ใช้เทคโนโลยีและนวัตกรรมที่สามารถออกแบบและพัฒนาขึ้นเอง
- 2) พัฒนาและยกระดับภาคกลางไปสู่การเป็นแหล่งเกษตรสมัยใหม่และศูนย์รวบรวมและกระจายสินค้าเกษตรของประเทศ
- 3) พัฒนาแหล่งท่องเที่ยวสำคัญและแหล่งท่องเที่ยวชุมชนให้เข้าสู่ตลาดท่องเที่ยวคุณภาพ
- 4) พัฒนาภาคกลางเป็นศูนย์กลางทางการแพทย์และสุขภาพมูลค่าสูง
- 5) พัฒนาการผลิตกำลังคนให้มีทักษะรองรับอุตสาหกรรมและบริการแห่งอนาคต
- 6) พัฒนาเมือง เขตเศรษฐกิจพิเศษชายแดนและเมืองชายแดน รวมทั้งพื้นที่ระเบียงเศรษฐกิจพิเศษภาคกลาง-ตะวันตก ให้เอื้อต่อการพัฒนาเศรษฐกิจและสังคมในอนาคต
- 7) ฟื้นฟูทรัพยากรธรรมชาติและแก้ไขปัญหาสิ่งแวดล้อม

¹⁸ เป้าหมายและแนวทางการพัฒนาภาคกลาง หน้า 44 – 45

2.1.7 แผนพัฒนาภูมิภาคกลางตอนล่าง 1 (กาญจนบุรี ราชบุรี และสุพรรณบุรี)

พ.ศ. 2566 – 2570¹⁹

กลุ่มจังหวัดภาคกลางตอนล่าง 1 ประกอบด้วย จังหวัดกาญจนบุรี จังหวัดราชบุรี และจังหวัดสุพรรณบุรี มีเป้าหมายการพัฒนาของกลุ่มจังหวัดภาคกลางตอนล่าง 1 คือ ศูนย์กลางการผลิตและการตลาดสินค้าภาคเกษตร อุตสาหกรรมปลอดภัย การท่องเที่ยวคุณภาพ เชิงสร้างสรรค์และการค้าภาคตะวันตก

จุดมุ่งเน้น

- 1) การผลิตสินค้าเกษตรปลอดภัย (ข้าว พืชผัก ผลไม้ ปศุสัตว์ และการประมง)
- 2) การท่องเที่ยวเชิงธรรมชาติ เชิงประวัติศาสตร์และเชิงศิลปวัฒนธรรม ภายใต้อัตลักษณ์ที่มีคุณภาพ
- 3) การพัฒนาและส่งเสริมศักยภาพการค้าชายแดน และการค้าผ่านแดนภาคตะวันตก

วิสัยทัศน์

“ศูนย์กลางการผลิตและการตลาดสินค้าภาคเกษตร อุตสาหกรรมปลอดภัย การท่องเที่ยว คุณภาพ และการค้าภาคตะวันตก”

พันธกิจ

- 1) ปรับโครงสร้างการดำเนินงานทางเศรษฐกิจของชุมชน เกษตรกร วิสาหกิจชุมชนสหกรณ์ และวิสาหกิจขนาดกลางขนาดย่อม ให้มีความสามารถในการแข่งขัน ก้าวทันเทคโนโลยีรู้ทันบริบทโลก รอดพ้นกับดักรายได้ปานกลางสู่การมีรายได้ที่มั่นคง มั่งคั่งและยั่งยืน
- 2) สร้างและประสานความร่วมมือในการพัฒนาเครือข่ายระหว่างภาคเอกชน ชุมชนประชาคม และภาครัฐรวมถึงเครือข่ายภายใน ในการพัฒนาส่งเสริมระบบดำเนินงานทางเศรษฐกิจ และความมั่นคงในกลุ่มจังหวัด
- 3) ปรับปรุง สนับสนุนและส่งเสริมการพัฒนาโครงสร้างพื้นฐาน และกิจกรรมอื่นๆที่เกี่ยวข้องที่มีการเชื่อมโยงกัน และการพัฒนาทางเศรษฐกิจร่วมกันของกลุ่มจังหวัด
- 4) พัฒนาระบบติดตามและประเมินผล รวมถึงกลไกในการขับเคลื่อนโครงการ/กิจกรรมของกลุ่มจังหวัด ให้บรรลุผลตามวัตถุประสงค์

เป้าประสงค์รวม

- 1) เศรษฐกิจมั่นคง ประเมินจากอัตราการขยายตัวมูลค่าผลิตภัณฑ์กลุ่มจังหวัด ร้อยละ 3.5
- 2) ประชาชนมั่งคั่ง ประเมินจากมูลค่าผลิตภัณฑ์กลุ่มจังหวัดเฉลี่ยต่อหัว เพิ่มขึ้นร้อยละ 5
- 3) ความสุขที่ยั่งยืน ประเมินจากค่าดัชนีความก้าวหน้าของคน(HAI) เฉลี่ยของกลุ่มจังหวัดต้องไม่น้อยกว่าค่าเฉลี่ยของปี 2559– 2560 (หรือไม่น้อยกว่า 0.6229)

¹⁹ <https://ww2.kanchanaburi.go.th/ebook/detail/14/data.html> หน้า 117

ประเด็นการพัฒนากลุ่มจังหวัด

ประเด็นการพัฒนาที่ 1 : พัฒนาสินค้าเกษตร อุตสาหกรรม พาณิชยกรรม และบริการด้วยเทคโนโลยี และนวัตกรรมสู่มาตรฐานสากล

ประเด็นการพัฒนาที่ 2 : ศูนย์กลางการท่องเที่ยวคุณภาพเชิงสร้างสรรค์ ด้านนิเวศน์ สุขภาพ วัฒนธรรม ในพื้นที่ประวัติศาสตร์ภาคตะวันตกและอารยธรรมทวารวดี

ประเด็นการพัฒนาที่ 3 : พัฒนาและส่งเสริมการค้าชายแดนและการค้าผ่านแดนให้มีศักยภาพ ผลักดัน เขตพัฒนาเศรษฐกิจพิเศษ นำไปสู่การกระตุ้นให้เกิดการค้าการลงทุนระหว่างประเทศ

2.1.8 แผนพัฒนาจังหวัดกาญจนบุรี ประจำปีงบประมาณ พ.ศ. 2566 – 2570 (ฉบับทบทวนใหม่ รอบปี พ.ศ. 2567)²⁰

ทิศทางการพัฒนาในช่วงปี 2566 – 2570 จัดทำขึ้นภายใต้กรอบนโยบายที่เป็นโครงสร้างส่วนบน ได้แก่ ยุทธศาสตร์ชาติ แผนแม่บท แผนพัฒนาเศรษฐกิจและสังคมแห่งชาติ แผนพัฒนาภาคกลางและพื้นที่ กรุงเทพมหานคร แผนพัฒนากลุ่มจังหวัด โดยมีตัวชี้วัดการพัฒนาจังหวัด ดัชนีความก้าวหน้าของคนตามที่ สำนักงานพัฒนาการเศรษฐกิจและสังคมแห่งชาติเผยแพร่ไว้ร่วมกับโครงสร้างส่วนล่างได้แก่ ผลการวิเคราะห์ ศักยภาพจังหวัด ปัญหาความต้องการเชิงพื้นที่ และนโยบายของผู้ว่าราชการจังหวัด เป็นข้อมูลสำคัญในการ กำหนดทิศทางการพัฒนา

เป้าหมายการพัฒนาจังหวัด คือ ประชาชนมีคุณภาพ สภาพแวดล้อมดี สินค้าเกษตรมีมาตรฐาน การท่องเที่ยวอัตลักษณ์เมืองกาญจน์ ย่านอุตสาหกรรมสีเขียวและประตูสู่ทวาย

ประเด็นการพัฒนาจังหวัดกาญจนบุรี ได้แก่

ประเด็นการพัฒนาที่ 1 : การพัฒนาคุณภาพชีวิตประชาชนในทุกมิติ

ประเด็นการพัฒนาที่ 2 : การพัฒนาเมืองให้น่าอยู่ เป็นมิตรต่อสิ่งแวดล้อม

ประเด็นการพัฒนาที่ 3 : การพัฒนาระบบเกษตรกรรมอย่างครบวงจร

ประเด็นการพัฒนาที่ 4 : การพัฒนาการท่องเที่ยวอัตลักษณ์คุณค่าสูงและเติบโตอย่างยั่งยืน

ประเด็นการพัฒนาที่ 5 : การพัฒนาการค้า การลงทุน อุตสาหกรรม และเขตเศรษฐกิจพิเศษ

2.2 การวิเคราะห์ประเด็นการพัฒนาจังหวัดภายใต้แผนพัฒนา จังหวัดที่เป็นปัจจุบันที่สอดคล้องกับยุทธศาสตร์และแผนที่ เกี่ยวข้องกับการพัฒนาในระดับจังหวัด

สำนักงานสถิติจังหวัดในฐานะฝ่ายเลขานุการคณะกรรมการสถิติระดับจังหวัดได้ดำเนินการหารือร่วมกับ สำนักงานจังหวัดเกี่ยวกับการวิเคราะห์ประเด็นการพัฒนาจังหวัดที่สอดคล้องกับยุทธศาสตร์และแผนที่เกี่ยวข้อง กับการพัฒนาในระดับจังหวัด สามารถสรุปความสอดคล้องเชื่อมโยงระหว่างประเด็นยุทธศาสตร์การพัฒนา และตัวชี้วัดของจังหวัดกาญจนบุรี กับประเด็นหมุดหมายและตัวชี้วัดตามแผนพัฒนาฯ ฉบับที่ 13 ได้ดังนี้

²⁰ <https://kanchanaburi.gdcatalog.go.th/dataset/f54390ca-124d-4595-a317-7b5c39a534cf/resource/1eee0ee8-c27e-4749-9403-a8d27b1e53b3/download/2566-25702567.pdf> 195 – 198

2.2.1 ยุทธศาสตร์ชาติ (พ.ศ. 2561 – 2580) ที่สอดคล้องกับแผนพัฒนาจังหวัดที่เป็นปัจจุบัน

- ยุทธศาสตร์ด้านการสร้างความสามารถในการแข่งขัน
เป้าหมาย:
 1. ประเทศไทยเป็นประเทศที่พัฒนาแล้ว เศรษฐกิจเติบโตอย่างมีเสถียรภาพและยั่งยืน
 2. ประเทศไทยมีขีดความสามารถในการแข่งขันสูงขึ้น
- ยุทธศาสตร์ด้านการพัฒนาและเสริมสร้างศักยภาพทรัพยากรมนุษย์
เป้าหมาย:
 1. คนไทยเป็นคนดี คนเก่ง มีคุณภาพ พร้อมสำหรับวิถีชีวิตในศตวรรษที่ 21
 2. สังคมไทยมีสภาพแวดล้อมที่เอื้อและสนับสนุนต่อการพัฒนาคนตลอดช่วงชีวิต
- ยุทธศาสตร์ชาติด้านการสร้างโอกาสและความเสมอภาคทางสังคม
เป้าหมาย:
 1. สร้างความเป็นธรรม และลดความเหลื่อมล้ำในทุกมิติ
 2. กระจายศูนย์กลางความเจริญทางเศรษฐกิจและสังคม เพิ่มโอกาสให้ทุกภาคส่วนเข้ามาเป็นกำลังของการพัฒนาประเทศในทุกระดับ
- ยุทธศาสตร์ชาติด้านการสร้างการเติบโตบนคุณภาพชีวิตที่เป็นมิตรกับสิ่งแวดล้อม
เป้าหมาย:
 1. อนุรักษ์และรักษาทรัพยากรธรรมชาติ สิ่งแวดล้อม และวัฒนธรรม ให้คนรุ่นต่อไปได้ใช้ อย่างยั่งยืน มีสมดุล
 2. ฟื้นฟูและสร้างใหม่ฐานทรัพยากรธรรมชาติและสิ่งแวดล้อม เพื่อลดผลกระทบทางลบจากการพัฒนาสังคมเศรษฐกิจของประเทศ
 3. ใช้ประโยชน์และสร้างการเติบโต บนฐานทรัพยากรธรรมชาติและสิ่งแวดล้อมให้สมดุล ภายในขีดความสามารถของระบบนิเวศ

2.2.2 แผนแม่บทภายใต้ยุทธศาสตร์ชาติที่สอดคล้องกับแผนพัฒนาจังหวัดที่เป็นปัจจุบัน

- ประเด็นการเกษตร
ตัวชี้วัด:
 - ผลิตภัณฑ์มวลรวมในประเทศในสาขาเกษตรเพิ่มขึ้น
 - ผลผลิตภาพการผลิตของภาคเกษตรเพิ่มขึ้น
- ประเด็นอุตสาหกรรมและบริการแห่งอนาคต
ตัวชี้วัด:
 - การขยายตัวของผลิตภัณฑ์มวลรวมในประเทศในสาขาอุตสาหกรรมและบริการ
 - ผลผลิตภาพการผลิตของภาคอุตสาหกรรมและบริการเพิ่มขึ้น
- ประเด็นการท่องเที่ยว
ตัวชี้วัด:
 - ผลิตภัณฑ์มวลรวมในประเทศด้านการท่องเที่ยวต่อผลิตภัณฑ์มวลรวมในประเทศเพิ่มขึ้น
 - รายได้จากการท่องเที่ยวของเมืองรองเพิ่มขึ้นแผนไทย (เฉลี่ยร้อยละ)

- ประเด็นพื้นที่และเมืองนำอยู่อัจฉริยะ
ตัวชี้วัด:
 - ประเทศไทยมีขีดความสามารถในการแข่งขันสูงขึ้นเกิดศูนย์กลางความเจริญทางเศรษฐกิจและสังคมในทุกภูมิภาคของประเทศ เพื่อกระจายความเจริญทางด้านเศรษฐกิจและสังคม
 - ประเทศไทยมีพื้นที่มีแผนผังภูมิโนเวศเพื่อเป็นกรอบในการพัฒนาเมืองนำอยู่ ชนบทมั่นคง เกษตรยั่งยืน และอุตสาหกรรมเชิงนิเวศ รวมทั้งผังพื้นที่อนุรักษ์ทรัพยากรธรรมชาติและแหล่งโบราณคดี
 - ช่องว่างความเหลื่อมล้ำระหว่างพื้นที่ลดลงประเด็นการเติบโตอย่างยั่งยืน
- ประเด็นโครงสร้างพื้นฐานระบบโลจิสติกส์และดิจิทัล
ตัวชี้วัด: ความสามารถในการแข่งขันด้านโครงสร้างพื้นฐานของประเทศดีขึ้น
- ประเด็นผู้ประกอบการและวิสาหกิจขนาดกลางและขนาดย่อมยุคใหม่
ตัวชี้วัด: ผู้ประกอบการในทุกระดับเป็นผู้ประกอบการยุคใหม่ที่มีบทบาทต่อระบบเศรษฐกิจเพิ่มมากขึ้น
- ประเด็นเขตเศรษฐกิจพิเศษ
ตัวชี้วัด:
 - การเจริญเติบโตของผลิตภัณฑ์มวลรวมของพื้นที่เขตเศรษฐกิจพิเศษทั้งหมดเพิ่มขึ้น
 - การลงทุนในพื้นที่เขตเศรษฐกิจพิเศษทั้งหมดได้รับการยกระดับ
- ประเด็นการพัฒนาศักยภาพคนตลอดช่วงชีวิต
ตัวชี้วัด: คนไทยทุกช่วงวัยมีคุณภาพเพิ่มขึ้น ได้รับการพัฒนาอย่างสมดุลทั้งด้านร่างกาย สติปัญญา และคุณธรรม จริยธรรม เป็นผู้ที่มีความรู้ และทักษะในศตวรรษที่ 21 รักการเรียนรู้ต่อเนื่องตลอดชีวิต
- ประเด็นการพัฒนาการเรียนรู้
ตัวชี้วัด:
 - คนไทยมีการศึกษาที่มีคุณภาพตามมาตรฐานสากลเพิ่มขึ้น มีทักษะที่จำเป็นสำหรับโลศตวรรษที่ 21 สามารถในการแก้ปัญหา ปรับตัว สื่อสาร และทำงานร่วมกับผู้อื่นได้อย่างมีประสิทธิภาพเพิ่มขึ้น มีนิสัยใฝ่เรียนรู้อย่างต่อเนื่องตลอดชีวิต
 - คนไทยได้รับการพัฒนาเต็มตามศักยภาพ ตามความถนัด และความสามารถของพหุปัญญาดีขึ้น
- ประเด็นการเสริมสร้างให้คนไทยมีสุขภาวะที่ดี
ตัวชี้วัด: คนไทยมีสุขภาวะที่ดีขึ้นและมีความเป็นอยู่ที่ดีเพิ่มขึ้น
- ประเด็นเศรษฐกิจฐานราก
ตัวชี้วัด: รายได้ของประชากรกลุ่มรายได้น้อยเพิ่มขึ้นอย่างกระจายและอย่างต่อเนื่อง
- ประเด็นการเติบโตอย่างยั่งยืน
ตัวชี้วัด: สภาพแวดล้อมของประเทศไทยมีคุณภาพดีขึ้นอย่างยั่งยืน

- ประเด็นการบริหารจัดการน้ำทั้งระบบ
ตัวชี้วัด:
 - ความมั่นคงด้านน้ำของประเทศเพิ่มขึ้น
 - ผลผลิตของน้ำทั้งระบบเพิ่มขึ้น ในการใช้น้ำอย่างประหยัดและสร้างมูลค่าเพิ่มจากการใช้น้ำ
 - แม่น้ำลำคลองและแหล่งน้ำธรรมชาติได้รับการอนุรักษ์และฟื้นฟูสภาพให้มีระบบนิเวศที่ดี

2.2.3 แผนการปฏิรูปประเทศ 13 ด้าน ที่สอดคล้องกับแผนพัฒนาจังหวัดฉบับปัจจุบัน

- ด้านเศรษฐกิจ
เป้าหมาย:
 - ยกระดับรายได้ภาคการเกษตร อาหารแปรรูป และผลิตภัณฑ์ชีวภาพ
 - ความสามารถในการแข่งขันด้านท่องเที่ยวสูงขึ้น และสามารถกลับมาเป็นกลไกหลักในการขับเคลื่อนเศรษฐกิจ
 - SMEs มีความสามารถในการแข่งขันและมีผลิตภัณฑ์มวลรวมในประเทศของวิสาหกิจขนาดกลางและขนาดย่อมต่อผลิตภัณฑ์มวลรวมในประเทศทั้งประเทศสูงขึ้น
 - ส่งเสริมการปรับตัวและการประยุกต์ใช้เทคโนโลยีเพื่อแข่งขันในยุคดิจิทัลของ SMEs
 - สร้างและพัฒนากำลังคนที่มีทักษะและความพร้อมเพื่อเป็นพลังในการขับเคลื่อนเศรษฐกิจ
- ด้านทรัพยากรธรรมชาติและสิ่งแวดล้อม
เป้าหมาย:
 - หยุดยั้งและป้องกันการทำลายทรัพยากรป่าไม้ในที่ดินป่าไม้ของรัฐทุกรูปแบบอย่างมีประสิทธิภาพ
 - ป่าอนุรักษ์ ป่าเศรษฐกิจ ป่าชุมชน และพื้นที่สีเขียวในเขตเมืองและชุมชนมีจำนวนเพิ่มขึ้น
 - การปรับปรุงนโยบายและการเชื่อมโยงองค์ที่เกี่ยวข้องเพื่อเพิ่มประสิทธิภาพ และขยายผลการบริการจัดการน้ำในพื้นที่นอกเขตชลประทานอื่นต่อไป
- ด้านสาธารณสุข
เป้าหมาย: ประเทศมีระบบบริการสุขภาพผู้สูงอายุด้านการบริหาร การรักษาพยาบาลที่บ้าน/ชุมชน และการดูแลสุขภาพตนเองในระบบสุขภาพปฐมภูมิเชิงนวัตกรรม เพื่อยกระดับคุณภาพชีวิตและลดความเหลื่อมล้ำในการเข้าถึงบริการ โดยการมีส่วนร่วมของท้องถิ่น
- ด้านการศึกษา
เป้าหมาย:
 - ประเทศมีเด็กและเยาวชนนอกระบบการศึกษากลับเข้าศึกษาต่ออย่างน้อยจนจบการศึกษาระดับมัธยมศึกษา และได้รับการพัฒนาทักษะอาชีพตามความถนัดและมีศักยภาพที่จะพึ่งพาตนเองในการดำรงชีวิตได้
 - ประชากรวัยแรงงานมีทักษะด้านการอ่านและคณิตศาสตร์ (Literacy & Numeracy Competency) ในระดับการศึกษาขั้นพื้นฐานที่จำเป็นต่อการทำงานและการใช้ชีวิตในโลกยุคปัจจุบัน
- ด้านวัฒนธรรม กีฬา แรงงาน และการพัฒนาทรัพยากรมนุษย์
เป้าหมาย: ประชาชนทุกภาคส่วนได้รับโอกาสในการพัฒนาทักษะใหม่ๆ รวมถึงการสร้างตลาดงานใหม่ๆรองรับอย่างเหมาะสม นำไปสู่ความมั่นคงทางอาชีพ

2.2.4 แผนพัฒนาเศรษฐกิจและสังคมแห่งชาติ ฉบับที่ 13 ที่สอดคล้องกับแผนพัฒนาจังหวัด ฉบับปัจจุบัน

- หมายเหตุที่ 1 ไทยเป็นประเทศชั้นนำด้านสินค้าเกษตรและเกษตรแปรรูปมูลค่าสูง
- หมายเหตุที่ 2 ไทยเป็นจุดหมายของการท่องเที่ยวที่เน้นคุณภาพและความยั่งยืน
- หมายเหตุที่ 5 ไทยเป็นประตูการค้าการลงทุนและยุทธศาสตร์ทางโลจิสติกส์ที่สำคัญของภูมิภาค
- หมายเหตุที่ 7 ไทยมี SMEs ที่เข้มแข็ง มีศักยภาพสูง และสามารถแข่งขันได้
- หมายเหตุที่ 8 ไทยมีพื้นที่และเมืองหลักของภูมิภาคที่มีความเจริญทางเศรษฐกิจทันสมัยและน่าอยู่
- หมายเหตุที่ 9 ไทยมีความยากจนข้ามรุ่นลดลง และคนไทยทุกคนมีความคุ้มครองทางสังคมที่เพียงพอ เหมาะสม
- หมายเหตุที่ 10 ไทยมีเศรษฐกิจหมุนเวียนและสังคมคาร์บอนต่ำ ให้ความสำคัญกับการนำขยะและของเสียมาหมุนเวียนใช้ประโยชน์ รวมถึงเพิ่มการใช้พลังงานสะอาดเพื่อลดการปล่อยก๊าซเรือนกระจก
- หมายเหตุที่ 11 ไทยสามารถลดความเสี่ยงและผลกระทบจากภัยธรรมชาติ และการเปลี่ยนแปลงสภาพภูมิอากาศ
- หมายเหตุที่ 12 ไทยมีกำลังคนสมรรถนะสูง มุ่งเรียนรู้อย่างต่อเนื่อง ตอบโจทย์การพัฒนาแห่งอนาคต

2.2.5 เป้าหมายการพัฒนาที่ยั่งยืนที่สอดคล้องกับแผนพัฒนาจังหวัดที่เป็นปัจจุบัน

- เป้าหมาย 1 ยุติความยากจนทุกรูปแบบในทุกที่
- เป้าหมาย 2 ยุติความหิวโหย บรรลุความมั่นคงทางอาหาร และยกระดับโภชนาการและส่งเสริมเกษตรกรรมที่ยั่งยืน
- เป้าหมาย 3 สร้างหลักประกันว่าคนมีชีวิตที่มีสุขภาพดี และส่งเสริมสวัสดิภาพสำหรับทุกคนในทุกวัย
- เป้าหมาย 4 สร้างหลักประกันว่าทุกคนมีการศึกษาที่มีคุณภาพอย่างครอบคลุมและเท่าเทียม และสนับสนุนโอกาสในการเรียนรู้ตลอดชีวิต
- เป้าหมาย 5 บรรลุความเสมอภาคระหว่างเพศ และให้อำนาจของผู้หญิงและเด็กหญิงทุกคน
- เป้าหมาย 6 สร้างหลักประกันเรื่องน้ำและการสุขาภิบาลให้มีการจัดการอย่างยั่งยืน และมีสภาพพร้อมใช้สำหรับทุกคน
- เป้าหมาย 7 สร้างหลักประกันว่าทุกคนเข้าถึงพลังงานสมัยใหม่ในราคาที่หาซื้อได้ เชื่อถือได้ และยั่งยืน

- เป้าหมาย 8 ส่งเสริมการเติบโตทางเศรษฐกิจอย่างต่อเนื่อง ครอบคลุม และยั่งยืน การจ้างงานเต็มที่ และมีผลิตภาพ และการมีงานที่สมควรสำหรับทุกคน
- เป้าหมาย 9 สร้างโครงสร้างพื้นฐานที่มีความทนทาน ส่งเสริมการพัฒนาอุตสาหกรรม ที่ครอบคลุมและยั่งยืน และส่งเสริมนวัตกรรม
- เป้าหมาย 10 ลดความไม่เสมอภาคภายในและระหว่างประเทศ
- เป้าหมาย 11 ทำให้เมืองและการตั้งถิ่นฐานของมนุษย์มีความปลอดภัยทั่วถึง พร้อมรับการเปลี่ยนแปลงและยั่งยืน
- เป้าหมาย 12 สร้างหลักประกันให้มีแบบแผนการผลิตและการบริโภคที่ยั่งยืน
- เป้าหมาย 13 ปฏิบัติการอย่างเร่งด่วนเพื่อต่อสู้กับการเปลี่ยนแปลงสภาพภูมิอากาศ และผลกระทบที่เกิดขึ้น
- เป้าหมาย 15 ปกป้อง ป่าฟื้นฟู และสนับสนุนการใช้ระบบนิเวศบนบกอย่างยั่งยืน จัดการป่าไม้อย่างยั่งยืน ต่อสู้การกลายสภาพเป็นทะเลทราย หยุดการเสื่อมโทรมของที่ดิน และฟื้นสภาพกลับมาใหม่ และหยุดการสูญเสียมลพิษทางชีวภาพ
- เป้าหมาย 16 ส่งเสริมสังคมที่สงบสุขและครอบคลุม เพื่อการพัฒนาที่ยั่งยืน ให้ทุกคน เข้าถึงความยุติธรรม และสร้างสถาบันที่มีประสิทธิภาพ รับผิดชอบ และครอบคลุมในทุกระดับ
- เป้าหมาย 17 เสริมความเข้มแข็งให้แก่กลไกการดำเนินงานและฟื้นฟูสภาพหุ้นส่วนความร่วมมือระดับโลกสำหรับการพัฒนาที่ยั่งยืน

ตาราง 1 ความสอดคล้องระหว่างประเด็นหมุดหมายตามแผนพัฒนาฯ ฉบับที่ 13 กับประเด็นการพัฒนา จังหวัดตามแผนพัฒนาจังหวัด

ประเด็นหมุดหมายตามแผนพัฒนาฯ ฉบับที่ 13	ประเด็นการพัฒนาจังหวัดตามแผนพัฒนาจังหวัด
1. ไทยเป็นประเทศชั้นนำด้านสินค้าเกษตรและเกษตรแปรรูปมูลค่าสูง	3. การพัฒนาระบบเกษตรกรรมอย่างครบวงจร
2. ไทยเป็นจุดหมายของการท่องเที่ยวที่เน้นคุณภาพและความยั่งยืน	4. การพัฒนาการท่องเที่ยวอัตลักษณ์คุณค่าสูงและเติบโตอย่างยั่งยืน
3. ไทยเป็นฐานการผลิตยานยนต์ไฟฟ้าที่สำคัญของโลก	–
4. ไทยเป็นศูนย์กลางทางการแพทย์และสุขภาพมูลค่าสูง	–
5. ไทยเป็นประตูการค้าการลงทุนและยุทธศาสตร์ทางโลจิสติกส์ที่สำคัญของภูมิภาค	5. การพัฒนาการค้า การลงทุน อุตสาหกรรม และเขตเศรษฐกิจพิเศษ
6. ไทยเป็นศูนย์กลางด้านดิจิทัลและอุตสาหกรรมอิเล็กทรอนิกส์อัจฉริยะของอาเซียน	–
7. ไทยมีวิสาหกิจขนาดกลางและขนาดย่อมที่เข้มแข็ง มีศักยภาพสูง และสามารถแข่งขันได้	5. การพัฒนาการค้า การลงทุน อุตสาหกรรม และเขตเศรษฐกิจพิเศษ
8. ไทยมีพื้นที่และเมืองอัจฉริยะที่น่าอยู่ ปลอดภัย เติบโตได้อย่างยั่งยืน	2. การพัฒนาเมืองให้น่าอยู่ เป็นมิตรต่อสิ่งแวดล้อม

ตาราง 1 ความสอดคล้องระหว่างประเด็นหมุดหมายตามแผนพัฒนาฯ ฉบับที่ 13 กับประเด็นการพัฒนาจังหวัดตามแผนพัฒนาจังหวัด (ต่อ)

ประเด็นหมุดหมายตามแผนพัฒนาฯ ฉบับที่ 13	ประเด็นการพัฒนาจังหวัดตามแผนพัฒนาจังหวัด
9. ไทยมีความยากจนข้ามรุ่นลดลง และคนไทยทุกคนมีความคุ้มครองทางสังคมที่เพียงพอ เหมาะสม	1. การพัฒนาคุณภาพประชาชนในทุกมิติ
10. ไทยมีเศรษฐกิจหมุนเวียนและสังคมคาร์บอนต่ำ	2. การพัฒนาเมืองให้น่าอยู่ เป็นมิตรต่อสิ่งแวดล้อม
11. ไทยสามารถลดความเสี่ยงและผลกระทบจากภัยธรรมชาติและการเปลี่ยนแปลงสภาพภูมิอากาศ	2. การพัฒนาเมืองให้น่าอยู่ เป็นมิตรต่อสิ่งแวดล้อม
12. ไทยมีกำลังคนสมรรถนะสูง มุ่งเรียนรู้อย่างต่อเนื่อง ตอบโจทย์การพัฒนาแห่งอนาคต	1. การพัฒนาคุณภาพประชาชนในทุกมิติ
13. ไทยมีภาครัฐที่ทันสมัย มีประสิทธิภาพ และตอบโจทย์ประชาชน	-

ตาราง 2 ความสอดคล้องระหว่างตัวชี้วัดตามแผนพัฒนาฯ ฉบับที่ 13 และตัวชี้วัดตามแผนพัฒนาจังหวัด

ตัวชี้วัดตามแผนพัฒนาฯ ฉบับที่ 13	ตัวชี้วัดตามแผนพัฒนาจังหวัด
หมุดหมายที่ 1 ไทยเป็นประเทศชั้นนำด้านสินค้าเกษตรและเกษตรแปรรูปมูลค่าสูง	ประเด็นการพัฒนาที่ 3
เป้าหมายที่ 1 มูลค่าเพิ่มของสินค้าเกษตรและเกษตรแปรรูปสูงขึ้น	
1.1 ผลผลิตภัณฑมวลรวมในประเทศสาขาเกษตรเติบโตร้อยละ 4.5 ต่อปี	3.1 การเปลี่ยนแปลงของรายได้เฉลี่ยต่อครัวเรือนต่อปีของเกษตรกร 3.2 ผลผลิตมวลรวมในจังหวัดภาคเกษตร
1.2 รายได้สุทธิต่อครัวเรือนเกษตรกร ต่ำกว่า 537,000 บาทต่อครัวเรือน เมื่อสิ้นสุดแผนพัฒนาฯ ฉบับที่ 13	
หมุดหมายที่ 2 ไทยเป็นจุดหมายของการท่องเที่ยวที่เน้นคุณภาพและความยั่งยืน	
เป้าหมายที่ 1 การท่องเที่ยวไทยเป็นการท่องเที่ยวคุณภาพสูงที่เชื่อมโยงกับอุตสาหกรรมและบริการที่มีศักยภาพอื่น	ประเด็นการพัฒนาที่ 4
1.1 นักท่องเที่ยวชาวไทยและชาวต่างชาติมีค่าใช้จ่ายต่อวันเพิ่มขึ้นเฉลี่ยร้อยละ 10 ต่อปี	4.3 รายได้จากผู้เยี่ยมเยือนชาวต่างชาติ (ล้านบาท) 4.6 รายได้จากผู้เยี่ยมเยือนชาวไทย (ล้านบาท)

ตาราง 2 ความสอดคล้องระหว่างตัวชี้วัดตามแผนพัฒนา ฉบับที่ 13 และตัวชี้วัดตามแผนพัฒนาจังหวัด (ต่อ)

ตัวชี้วัดตามแผนพัฒนา ฉบับที่ 13	ตัวชี้วัดตามแผนพัฒนาจังหวัด
1.4 จำนวนนักท่องเที่ยวกลุ่มเดินทางซ้ำเพิ่มขึ้นเฉลี่ยร้อยละ 15 ต่อปี	4.1 จำนวนผู้เยี่ยมเยือนชาวต่างชาติ (คน) 4.2 จำนวนผู้เข้าพักชาวต่างชาติ (คน) 4.4 จำนวนผู้เยี่ยมเยือนชาวไทย (คน) 4.5 จำนวนผู้เข้าพักชาวไทย (คน)
เป้าหมายที่ 2 การปรับโครงสร้างการท่องเที่ยวให้พึ่งพานักท่องเที่ยว ในประเทศและมีการกระจายโอกาสทางเศรษฐกิจมากขึ้น	
2.2 รายได้จากนักท่องเที่ยวชาวไทยเพิ่มขึ้นร้อยละ 10 ต่อปี	3.6. รายได้จากผู้เยี่ยมเยือนชาวไทย (ล้านบาท)
หมวดหมู่ที่ 5 ไทยเป็นประตูการค้าการลงทุนและยุทธศาสตร์ทางโลจิสติกส์ ที่สำคัญของภูมิภาค	
เป้าหมายที่ 1 ไทยเป็นประตูการค้าการลงทุนในภูมิภาค	
1.1 อันดับความสามารถในการแข่งขันด้านเศรษฐกิจ (โดยสถาบันนานาชาติเพื่อการพัฒนาการบริหารจัดการ) มีอันดับดีขึ้น	ประเด็นการพัฒนาที่ 5 5.3 ผลผลิตแรงงาน
เป้าหมายที่ 2 ไทยเป็นห่วงโซ่อุปทานของภูมิภาค	
2.1 (1) มูลค่าการลงทุนรวมในประเทศขยายตัวเฉลี่ยไม่น้อยกว่าร้อยละ 6 ต่อปี หรือ (2) สัดส่วนการลงทุนรวมต่อผลผลิตมวลรวมในประเทศเฉลี่ยไม่น้อยกว่าร้อยละ 27 ต่อปี	5.2 มูลค่าผลิตภัณฑ์มวลรวมด้านอุตสาหกรรมของจังหวัด 5.4 ผลิตภัณฑ์มวลรวมด้านค้าส่ง ค้าปลีกของจังหวัด
หมวดหมู่ที่ 7 ไทยมีวิสาหกิจขนาดกลางและขนาดย่อมที่เข้มแข็งมีศักยภาพสูง และสามารถแข่งขันได้	ประเด็นการพัฒนาที่ 5
เป้าหมายที่ 1 วิสาหกิจขนาดกลางและขนาดย่อมมีสภาพแวดล้อมที่เอื้ออำนวยต่อการเติบโตและแข่งขันได้	
1.1 (1) สัดส่วนวิสาหกิจขนาดกลางและขนาดย่อมที่ขึ้นทะเบียนกับสำนักงานประกันสังคมต่อจำนวนวิสาหกิจขนาดกลางและขนาดย่อมทั้งหมด เพิ่มขึ้นเป็นร้อยละ 20 ในปี 2570 (2) สัดส่วนวิสาหกิจขนาดกลางและขนาดย่อมที่จดทะเบียนภาษีมูลค่าเพิ่มต่อจำนวนวิสาหกิจขนาดกลางและขนาดย่อมทั้งหมดเพิ่มขึ้นเป็นร้อยละ 5 ในปี 2570 (3) สัดส่วนวิสาหกิจขนาดกลางและขนาดย่อมที่จดทะเบียนนิติบุคคลต่อจำนวนวิสาหกิจขนาดกลางและ	5.1 ค่ายื่นขอใบอนุญาตประกอบกิจการโรงงานอุตสาหกรรม

ตาราง 2 ความสอดคล้องระหว่างตัวชี้วัดตามแผนพัฒนา ฉบับที่ 13 และตัวชี้วัดตามแผนพัฒนาจังหวัด (ต่อ)

ตัวชี้วัดตามแผนพัฒนา ฉบับที่ 13	ตัวชี้วัดตามแผนพัฒนาจังหวัด
ขนาดย่อมทั้งหมด เพิ่มขึ้นเป็นร้อยละ 35 ในปี 2570 และ (4) จำนวนวิสาหกิจขนาดกลางและขนาดย่อมรายใหม่ที่จดทะเบียนพาณิชย์ขยายตัวไม่ต่ำกว่าร้อยละ XX ต่อปี (รอข้อมูล)	
เป้าหมายที่ 2 วิสาหกิจขนาดกลางและขนาดย่อมมีศักยภาพสูงในการดำเนินธุรกิจสามารถยกระดับและปรับตัวเข้าสู่การแข่งขันใหม่	
2.2 ผลผลิตภาพการผลิตรวมของของวิสาหกิจขนาดกลางและขนาดย่อม เพิ่มขึ้นไม่ต่ำกว่าร้อยละ XX ต่อปี (อยู่ระหว่างการพัฒนาข้อมูล)	5.3 ผลผลิตภาพแรงงาน
หมวดหมู่ที่ 8 ไทยมีพื้นที่และเมืองอัจฉริยะที่น่าอยู่ปลอดภัย เติบโตได้อย่างยั่งยืน	ประเด็นการพัฒนาที่ 2
เป้าหมายที่ 1 การเจริญเติบโตทางเศรษฐกิจของภาคและการลงทุนในเขตเศรษฐกิจพิเศษขยายตัวเพิ่มขึ้น	
1.2 มูลค่าการลงทุนในเขตเศรษฐกิจพิเศษเพิ่มขึ้นตามเป้าหมายในแผนแม่บทภายใต้ยุทธศาสตร์ชาติ พ.ศ. 2561-2580 ประเด็น 9 เขตเศรษฐกิจพิเศษ โดยเขตพัฒนาพิเศษภาคตะวันออกมีมูลค่าการลงทุน 500,000 ล้านบาท พื้นที่ระเบียงเศรษฐกิจภาคใต้มีมูลค่าการลงทุน 100,000 ล้านบาท และเขตพัฒนาเศรษฐกิจพิเศษชายแดนมีมูลค่า 10,000 ล้านบาท	2.5 จำนวนสถานประกอบการอุตสาหกรรมที่เข้าสู่ระบบอุตสาหกรรมสีเขียวในระดับ 2 – 5
เป้าหมายที่ 3 การพัฒนาเมืองให้มีความน่าอยู่อย่างยั่งยืน มีความพร้อมในการรับมือและปรับตัวต่อการเปลี่ยนแปลงทุกรูปแบบเพื่อให้ประชาชนทุกกลุ่มมีคุณภาพชีวิตที่ดีอย่างทั่วถึง	ประเด็นการพัฒนาที่ 2
3.1 เมืองอัจฉริยะมีจำนวนรวมทั้งสิ้นไม่ต่ำกว่า 105 พื้นที่ภายในปี 2570	2.5 จำนวนสถานประกอบการอุตสาหกรรมที่เข้าสู่ระบบอุตสาหกรรมสีเขียวในระดับ 2 – 5
3.2 เมืองน่าอยู่อย่างยั่งยืนมีจำนวนมากขึ้น	2.4 ตัวชี้วัดคุณภาพแหล่งน้ำผิวดิน WQI
หมวดหมู่ที่ 9 ไทยมีความยากจนข้ามรุ่นลดลง และคนไทยทุกคนมีความคุ้มครองทางสังคม ที่เพียงพอ เหมาะสม	

ตาราง 2 ความสอดคล้องระหว่างตัวชี้วัดตามแผนพัฒนาฯ ฉบับที่ 13 และตัวชี้วัดตามแผนพัฒนาจังหวัด (ต่อ)

ตัวชี้วัดตามแผนพัฒนาฯ ฉบับที่ 13	ตัวชี้วัดตามแผนพัฒนาจังหวัด
เป้าหมายที่ 1 ครั้วเรือนยากจนข้ามรุ่นมีโอกาสในการเลื่อนสถานะทางเศรษฐกิจและสังคม จนสามารถหลุดพ้นจากความยากจนได้อย่างยั่งยืน	
1.1 ทุกครัวเรือนที่มีสถานะยากจนข้ามรุ่นในปี 2566 หลุดพ้นจากความยากจนข้ามรุ่นภายใน ปี 2570	ประเด็นการพัฒนาที่ 1 1.7 สัดส่วนประชากรยากจน (HAI) 1.12 คะแนนสุขภาพจิต (HAI)
1.2 อัตราการเข้าเรียนสุทธิของเด็กจากครัวเรือนยากจนข้ามรุ่นระดับมัธยมศึกษาตอนต้นไม่ต่ำกว่า ร้อยละ 90 มัธยมศึกษาตอนปลายหรือเทียบเท่าไม่ต่ำกว่าร้อยละ 80	1.3 อัตราการเข้าเรียนรวมระดับมัธยมศึกษาตอนปลายหรืออาชีวศึกษา (HAI)
เป้าหมายที่ 2 คนไทยทุกช่วงวัยได้รับความคุ้มครองทางสังคมที่เพียงพอต่อการดำรงชีวิต	
2.1 ดัชนีรวมของความคุ้มครองทางสังคมมีค่ามากกว่า 100 โดยดัชนีรวมของความคุ้มครองทางสังคม ประกอบด้วย 3 มิติ โดยมีตัวชี้วัดในแต่ละมิติ ดังนี้ <u>มิติที่ 1</u> ความคุ้มครองทางสังคมสำหรับวัยเด็ก - การเข้าถึงบริการเลี้ยงดูเด็กปฐมวัย (0-2 ปี) เพิ่มขึ้นในอัตราที่ไม่ต่ำกว่าร้อยละ 50 <u>มิติที่ 2</u> ความคุ้มครองทางสังคมสำหรับวัยแรงงาน - แรงงานที่อยู่ในระบบประกันสังคมมีสัดส่วนไม่น้อยกว่าร้อยละ 60 ของกำลังแรงงานรวม - จำนวนผู้ที่อยู่ในระบบการออมเพื่อการเกษียณภาคสมัครใจที่ภาครัฐจ่ายสมทบ เพิ่มขึ้นไม่ต่ำกว่าร้อยละ 100 - แรงงานที่อยู่ภายใต้การจ้างงานทุกประเภทได้รับความคุ้มครองโดยกฎหมายแรงงาน <u>มิติที่ 3</u> ความคุ้มครองทางสังคมสำหรับผู้สูงวัย - สัดส่วนผู้สูงอายุที่ยากจนลดลงเหลือไม่เกินร้อยละ 4 - สัดส่วนของผู้สูงอายุที่มีภาวะพึ่งพิงที่เข้าถึงบริการดูแลระยะยาวด้านสาธารณสุขในระบบหลักประกันสุขภาพแห่งชาติ เพิ่มขึ้นเป็นไม่ต่ำกว่าร้อยละ 70	1.1 ทารกแรกเกิดที่มีน้ำหนักต่ำกว่าเกณฑ์และหรือมีพัฒนาการช้า (HAI) 1.6 การแจ้งความคดีชีวิต ร่างกาย เพศ และคดีประทุษร้ายต่อทรัพย์สิน (HAI) 1.10 รายได้เฉลี่ยต่อครัวเรือนต่อเดือน (HAI) 1.13 สัดส่วนประชากรที่เป็นโรค NCD ต่อประชากรทั้งหมด 1.7 สัดส่วนประชากรยากจน (HAI)

ตาราง 2 ความสอดคล้องระหว่างตัวชี้วัดตามแผนพัฒนาฯ ฉบับที่ 13 และตัวชี้วัดตามแผนพัฒนาจังหวัด (ต่อ)

ตัวชี้วัดตามแผนพัฒนาฯ ฉบับที่ 13	ตัวชี้วัดตามแผนพัฒนาจังหวัด
หมวดหมู่ที่ 10 ไทยมีเศรษฐกิจหมุนเวียนและสังคมคาร์บอนต่ำ	
เป้าหมายที่ 2 องค์กรความรู้ด้านการแพทย์และสาธารณสุขมีศักยภาพเอื้อต่อการสร้างมูลค่าเพิ่มในสินค้าและบริการทางสุขภาพ	
2.2 พื้นที่ป่าไม้เพิ่มขึ้น โดยเป็นป่าไม้ธรรมชาติร้อยละ 33 และพื้นที่ป่าเศรษฐกิจเพื่อการใช้ประโยชน์ร้อยละ 12 ของพื้นที่ประเทศภายในปี 2570	ประเด็นการพัฒนาที่ 2 2.1 อัตราการเปลี่ยนแปลงของพื้นที่ป่าไม้ของจังหวัด
เป้าหมายที่ 3 การสร้างสังคมคาร์บอนต่ำและยั่งยืน เพื่อการปล่อยก๊าซเรือนกระจกและมลพิษลดลง และประชาชนมีคุณภาพชีวิตที่ดี	
3.2 การนำขยะกลับมาใช้ประโยชน์ใหม่เพิ่มขึ้น โดยมีอัตราการนำขยะกลับมาใช้ใหม่ของประเทศไม่ต่ำกว่าร้อยละ 40 ของปริมาณขยะที่นำกลับมาใช้ใหม่ได้ภายในปี 2570	2.3 สัดส่วนปริมาณขยะที่ถูกจัดการอย่างถูกต้องต่อปริมาณขยะที่เกิดขึ้น
3.3 ปริมาณขยะต่อหัวในปี 2570 ลดลงจากปี 2560 ร้อยละ 10	
หมวดหมู่ที่ 11 ไทยสามารถลดความเสี่ยงและผลกระทบจากภัยธรรมชาติและ การเปลี่ยนแปลงสภาพภูมิอากาศ	ประเด็นการพัฒนาที่ 2
เป้าหมายที่ 1 ความเสียหายและผลกระทบจากภัยธรรมชาติและ การเปลี่ยนแปลงสภาพภูมิอากาศลดลง	
1.3 จำนวนพื้นที่และมูลค่าความเสียหายจากภัยธรรมชาติลดลงเมื่อเทียบกับค่าเฉลี่ยในแผนพัฒนาฯ ฉบับที่ 12	2.2 จำนวนแหล่งอาหารสำหรับช้างป่า
เป้าหมายที่ 2 ความเสี่ยงจากภัยธรรมชาติและ การเปลี่ยนแปลงสภาพภูมิอากาศลดลง	
2.1 มีแผนที่แสดงพื้นที่เสี่ยงจากภัยธรรมชาติและ การเปลี่ยนแปลงสภาพภูมิอากาศในระดับพื้นที่โดยเฉพาะในพื้นที่สำคัญด้านต่างๆ หรือระดับจังหวัดอย่างครอบคลุม และเชื่อมโยงกับฐานข้อมูลของมิติทางเศรษฐกิจ สังคม และสิ่งแวดล้อมที่สำคัญ	2.6 ค่าเฉลี่ยรายปีของค่าฝุ่นละออง PM 2.5 ในบรรยากาศ
เป้าหมายที่ 3 สังคมไทยมีภูมิคุ้มกันจากภัยธรรมชาติและ การเปลี่ยนแปลงสภาพภูมิอากาศ	
3.1 ชุมชน ท้องถิ่น อาสาสมัคร และเครือข่าย ที่สามารถจัดการความเสี่ยงจากภัยธรรมชาติและ การ	2.6 ค่าเฉลี่ยรายปีของค่าฝุ่นละออง PM 2.5 ในบรรยากาศ

ตาราง 2 ความสอดคล้องระหว่างตัวชี้วัดตามแผนพัฒนา ฉบับที่ 13 และตัวชี้วัดตามแผนพัฒนาจังหวัด (ต่อ)

ตัวชี้วัดตามแผนพัฒนา ฉบับที่ 13	ตัวชี้วัดตามแผนพัฒนาจังหวัด
เปลี่ยนแปลงสภาพภูมิอากาศเบื้องต้นได้ด้วยตนเอง เพิ่มขึ้นเป็นร้อยละ 80 ภายในปี 2570 และมีการจัด ฝึกรอบรรมด้านการป้องกันและบรรเทาผลกระทบจากภัย ธรรมชาติและการเปลี่ยนแปลงสภาพภูมิอากาศ ครอบคลุมทุกพื้นที่ของประเทศ	
3.3 องค์กรปกครองส่วนท้องถิ่นมีองค์ความรู้ และมีแผนใน การจัดการด้านภัยธรรมชาติและเปลี่ยนแปลงสภาพ ภูมิอากาศ	ประเด็นการพัฒนาที่ 1 1.8 ประชากรที่ประสบอุทกภัย (HAI)
หมุดหมายที่ 12 ไทยมีกำลังคนสมรรถนะสูง มุ่งเรียนรู้อย่าง ต่อเนื่อง ตอบโจทย์การพัฒนาแห่งอนาคต	ประเด็นการพัฒนาที่ 1
เป้าหมายที่ 1 คนไทยได้รับการพัฒนาอย่างเต็มศักยภาพใน ทุกช่วงวัย	
1.2 นักเรียนที่มีสมรรถนะไม่ถึงระดับพื้นฐานของทั้ง 3 วิชา ในแต่ละกลุ่มโรงเรียนลดลงร้อยละ 8 เมื่อสิ้นสุดแผนฯ	1.2. ผลการทดสอบ ONET ระดับมัธยมศึกษาตอน ปลาย (HAI)
1.5 ผลผลิตภาพแรงงานเพิ่มขึ้นไม่ต่ำกว่าร้อยละ 4 ต่อปี	1.5. ผลผลิตภาพแรงงาน (PDI) 1.4. อัตราการทำงานต่ำระดับ (HAI)
1.6 จำนวนผู้สูงอายุที่ประสบปัญหาความยากจนหลายมิติ ลดลงร้อยละ 20 ของจำนวนผู้สูงอายุ ที่ยากจนต่อปี	1.11 สัดส่วนประชากรยากจน (HAI)
เป้าหมายที่ 3 ประชาชนทุกกลุ่มเข้าถึงการเรียนรู้ตลอดชีวิต	
3.2 กลุ่มประชากรอายุ 15-24 ปี ที่ไม่ได้เรียน ไม่ได้ทำงาน หรือไม่ได้ฝึกรอบรรม ไม่เกินร้อยละ 5 เมื่อสิ้นแผนฯ	1.9 จำนวนปีการศึกษาเฉลี่ยประชากรไทยอายุ 15 ปี ขึ้นไป (HAI)

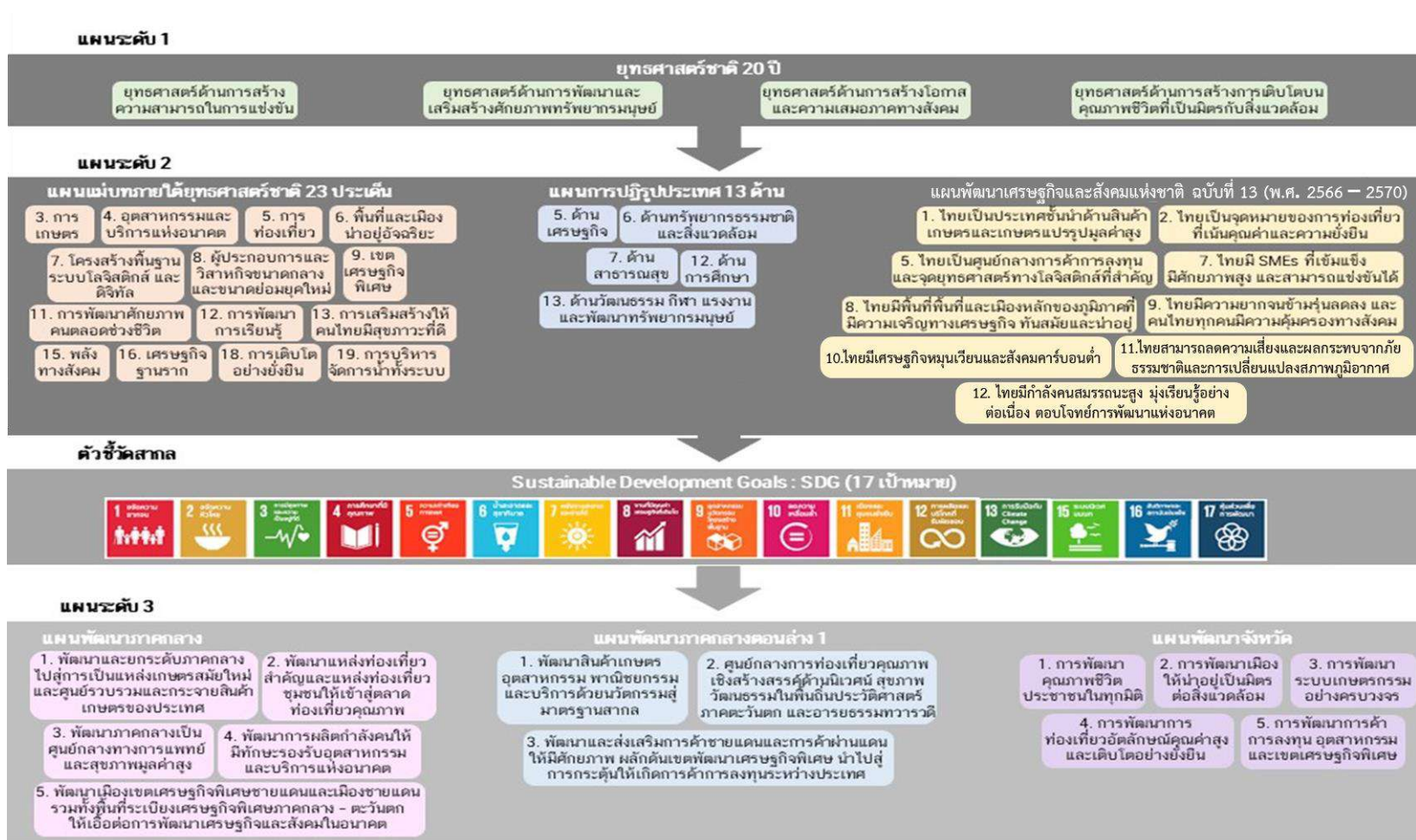
นอกจากนี้ฝ่ายเลขานุการคณะกรรมการสถิติระดับจังหวัดได้ประชุมหารือร่วมกับสำนักงานจังหวัดได้ สรุปลความสอดคล้องเชื่อมโยงระหว่างประเด็นการพัฒนาจังหวัดภายใต้แผนพัฒนาจังหวัดที่เป็นปัจจุบัน ที่ สอดคล้องกับยุทธศาสตร์และแผนที่เกี่ยวข้องกับการพัฒนาในระดับจังหวัด ดังภาคผนวก ก

ตาราง 3 กรอบแผนพัฒนาภาคกลาง (พ.ศ. 2566 – 2570) แผนพัฒนากลุ่มจังหวัดภาคกลางตอนล่าง 1 (พ.ศ. 2566 – 2570) ที่สอดคล้องกับแผนพัฒนาจังหวัดกาญจนบุรี พ.ศ. 2566 – 2570 (ฉบับทบทวน ประจำปีงบประมาณ พ.ศ. 2567)

กรอบแผนพัฒนาภาคกลาง (พ.ศ. 2566 – 2570)	แผนพัฒนากลุ่มจังหวัดภาค กลางตอนล่าง 1 (พ.ศ. 2566 – 2570)	แผนพัฒนาจังหวัดกาญจนบุรี พ.ศ. 2566 – 2570 (ฉบับทบทวน ประจำปีงบประมาณ พ.ศ. 2567)
1. พัฒนาและยกระดับภาคกลางไปสู่การเป็นแหล่งเกษตรสมัยใหม่และศูนย์รวบรวมและกระจายสินค้าเกษตรของประเทศโดยมีแนวทางการพัฒนาที่สำคัญ	1. พัฒนาสินค้าเกษตร อุตสาหกรรม พาณิชยกรรมและบริการด้วยนวัตกรรมสู่มาตรฐานสากล	3. พัฒนาระบบเกษตรกรรมอย่างครบวงจร ตัวชี้วัด : - การเปลี่ยนแปลงของรายได้เฉลี่ยต่อครัวเรือนต่อปีของเกษตรกร - ผลผลิตมวลรวมในจังหวัดภาคเกษตร
2. พัฒนาแหล่งท่องเที่ยวสำคัญและแหล่งท่องเที่ยวชุมชนให้เข้าสู่ตลาดท่องเที่ยวคุณภาพ	2. ศูนย์กลางการท่องเที่ยวคุณภาพ เชิงสร้างสรรค์ ด้านนิเวศน์ สุขภาพ วัฒนธรรมในพื้นที่ประวัติศาสตร์ภาคตะวันตกและอารยธรรมทวารวดี	4. พัฒนาการท่องเที่ยวอัตลักษณ์คุณค่าสูงและเติบโตอย่างยั่งยืน ตัวชี้วัด : รายได้จากการท่องเที่ยวของจังหวัดเพิ่มขึ้น
3. พัฒนาภาคกลางเป็นศูนย์กลางทางการแพทย์และสุขภาพมูลค่าสูง	2. ศูนย์กลางการท่องเที่ยวคุณภาพ เชิงสร้างสรรค์ ด้านนิเวศน์ สุขภาพ วัฒนธรรมในพื้นที่ประวัติศาสตร์ภาคตะวันตกและอารยธรรมทวารวดี	1. การพัฒนาคุณภาพชีวิตประชาชนในทุกมิติ ตัวชี้วัด : - ทารกแรกเกิดที่มีน้ำหนักต่ำกว่าเกณฑ์และหรือมีพัฒนาการช้า (HAI) - คะแนนสุขภาพจิต (HAI) สัดส่วนประชากรที่เป็นโรค NCD ต่อประชากรทั้งหมด
5. พัฒนาเมืองเขตเศรษฐกิจพิเศษชายแดนและเมืองชายแดน รวมทั้งพื้นที่ระเบียงเศรษฐกิจพิเศษภาคกลาง-ตะวันตกให้เอื้อต่อการพัฒนาเศรษฐกิจและสังคมในอนาคต	2. ศูนย์กลางการท่องเที่ยวคุณภาพ เชิงสร้างสรรค์ ด้านนิเวศน์ สุขภาพ วัฒนธรรมในพื้นที่ประวัติศาสตร์ภาคตะวันตกและอารยธรรมทวารวดี	2. พัฒนาเมืองให้น่าอยู่ เป็นมิตรต่อสิ่งแวดล้อม ตัวชี้วัด : - อัตราการเปลี่ยนแปลงของพื้นที่ป่าไม้ของจังหวัด - จำนวนแหล่งอาหารสำหรับช้างป่า - สัดส่วนปริมาณขยะที่ถูกจัดการอย่างถูกต้องต่อปริมาณขยะที่เกิดขึ้น - ตัวชี้วัดคุณภาพแหล่งน้ำผิวดิน WQI

ตาราง 3 กรอบแผนพัฒนาภาคกลาง (พ.ศ. 2566 – 2570) แผนพัฒนากลุ่มจังหวัดภาคกลางตอนล่าง 1 (พ.ศ. 2566 – 2570) ที่สอดคล้องกับแผนพัฒนาจังหวัดกาญจนบุรี พ.ศ. 2566 – 2570 (ฉบับทบทวน ประจำปีงบประมาณ พ.ศ. 2567) (ต่อ)

กรอบแผนพัฒนาภาคกลาง (พ.ศ. 2566 – 2570)	แผนพัฒนากลุ่มจังหวัดภาค กลางตอนล่าง 1 (พ.ศ. 2566 – 2570)	แผนพัฒนาจังหวัดกาญจนบุรี พ.ศ. 2566 – 2570 (ฉบับทบทวน ประจำปีงบประมาณ พ.ศ. 2567)
		<ul style="list-style-type: none"> - จำนวนสถานประกอบภาคอุตสาหกรรมที่เข้าสู่ระบบอุตสาหกรรมสีเขียวในระดับ 2 – 5 - ค่าเฉลี่ยรายปีของค่าฝุ่นละออง PM 2.5 ในบรรยากาศ
<p>4. พัฒนาการผลิตกำลังคนให้มีทักษะรองรับอุตสาหกรรมและบริการแห่งอนาคต</p>	<p>1. พัฒนาสินค้าเกษตรอุตสาหกรรม พาณิชยกรรมและบริการด้วยนวัตกรรมสู่มาตรฐานสากล</p>	<p>1.การพัฒนาคุณภาพชีวิตประชาชนในทุกมิติ ตัวชี้วัด :</p> <ul style="list-style-type: none"> - ผลการทดสอบ ONET ระดับมัธยมศึกษาตอนปลาย (HAI) - อัตราการเข้าเรียนรวมระดับมัธยมศึกษาตอนปลายหรืออาชีวศึกษา (HAI) - อัตราการทำงานต่ำระดับ (HAI) - ผลผลิตภาพแรงงาน (PDI) - การแจ้งความคดีชีวิต ร่างกาย เพศ และคดีประทุษร้ายต่อทรัพย์ (HAI) - สัดส่วนประชากรยากจน (HAI) - ประชากรที่ประสบอุทกภัย (HAI) - การแจ้งความคดี ชีวิต ร่างกาย เพศ และคดีประทุษร้ายต่อทรัพย์ (HAI) - จำนวนปีการศึกษาเฉลี่ยประชากรไทยอายุ 15 ปี ขึ้นไป (HAI) - รายได้เฉลี่ยต่อครัวเรือนต่อเดือน (HAI)
<p>5. พัฒนาเมืองเขตเศรษฐกิจพิเศษชายแดนและเมืองชายแดน รวมทั้งพื้นที่ระเบียงเศรษฐกิจพิเศษภาคกลาง-ตะวันตกให้เอื้อต่อการพัฒนาเศรษฐกิจและสังคมในอนาคต</p>	<p>3. พัฒนาและส่งเสริมการค้าชายแดนและการค้าผ่านแดนให้มีศักยภาพผลักดันเขตพัฒนาเศรษฐกิจพิเศษนำไปสู่การกระตุ้นให้เกิดการค้าการลงทุนระหว่างประเทศ</p>	<p>5.พัฒนาการค้า การลงทุนอุตสาหกรรม และเขตเศรษฐกิจพิเศษตัวชี้วัด :</p> <ul style="list-style-type: none"> - ค่ายื่นขอใบอนุญาตประกอบกิจการโรงงานอุตสาหกรรม - มูลค่าผลิตภัณฑ์มวลรวมด้านอุตสาหกรรมของจังหวัดผลิตภาพแรงงาน - ผลิตภัณฑ์มวลรวมด้านค้าส่ง ค้าปลีกของจังหวัด



ภาพ 6 การเชื่อมโยงยุทธศาสตร์ระดับประเทศสู่แผนพัฒนาจังหวัดกาญจนบุรี พ.ศ. 2566 – 2570 (ฉบับทบทวน ประจำปีงบประมาณ พ.ศ. 2567)

2.3 การวิเคราะห์สถานการณ์ แนวโน้ม การพัฒนาในระดับจังหวัด

การวิเคราะห์สถานการณ์ แนวโน้ม การพัฒนาในระดับจังหวัด โดยศึกษาจากตัวชี้วัดการพัฒนาระดับจังหวัดและกลุ่มจังหวัด²¹ ของสำนักงานสภาพัฒนาการเศรษฐกิจและสังคมแห่งชาติที่ดำเนินการตามมติคณะรัฐมนตรีเมื่อวันที่ 30 กันยายน 2558 ที่เห็นชอบให้ส่วนราชการนำตัวชี้วัดการพัฒนาระดับจังหวัดและกลุ่มจังหวัดพิจารณาใช้ประโยชน์ในการกำหนดแผนงานโครงการและงบประมาณลงสู่พื้นที่ เพื่อให้เกิดการบูรณาการในการขับเคลื่อนระหว่างจังหวัด กลุ่มจังหวัด และส่วนราชการ เป็นไปอย่างมีประสิทธิภาพ ซึ่งมีมติคณะรัฐมนตรี เมื่อวันที่ 25 ตุลาคม 2559 เห็นชอบให้กระทรวงมหาดไทย (มท.) มีกลไกการขับเคลื่อนเป้าหมายการพัฒนาที่ยั่งยืนในระดับพื้นที่ และมติคณะรัฐมนตรี เมื่อวันที่ 24 มีนาคม 2563 รับทราบผลการประชุมคณะกรรมการเพื่อการพัฒนาที่ยั่งยืน (กพย.) ครั้งที่ 1/2562 เมื่อวันที่ 19 ธันวาคม 2562 โดยที่ประชุมเห็นชอบหลักการร่างแผนการขับเคลื่อนเป้าหมายการพัฒนาที่ยั่งยืนสำหรับประเทศไทย

แนวคิดการจัดทำตัวชี้วัดการพัฒนาระดับจังหวัดและกลุ่มจังหวัดเป็นการพัฒนาเครื่องมือที่ใช้วัดสถานะการพัฒนาพื้นที่จังหวัดและกลุ่มจังหวัดเชิงเปรียบเทียบ โดยมีเงื่อนไขข้อมูลที่น่ามาจัดทำตัวชี้วัดจะต้องมีการจัดเก็บครอบคลุมทั้ง 76 จังหวัด และจัดเก็บอย่างต่อเนื่องทุกปีหรือปีเว้นปี สำหรับการดำเนินการในปี 2566



ได้นำเป้าหมายการพัฒนาที่ยั่งยืนมาปรับใช้เป็นกรอบในการปรับปรุงตัวชี้วัดการพัฒนาระดับจังหวัด เพื่อให้จังหวัดมีข้อมูลตัวชี้วัดที่สะท้อนระดับการพัฒนาในพื้นที่และสอดคล้องกับเป้าหมายการจัดทำตัวชี้วัด SDGs ในระดับพื้นที่ของประเทศ โดยได้จัดทำข้อมูลเป็นอนุกรมตั้งแต่ปี 2560 – 2564 โดยรายงานตัวชี้วัดการพัฒนาระดับจังหวัดและกลุ่มจังหวัด เดือนกันยายน พ.ศ. 2566 มีการนำเสนอผลการเปรียบเทียบการพัฒนาในระดับภาพรวม ระดับรายตัวชี้วัด และระดับจังหวัดและกลุ่มจังหวัด ในรูปแบบที่ กราฟแท่งเปรียบเทียบ 5 ปี และกราฟใยแมงมุม รวมทั้งตารางข้อมูล เปรียบเทียบ 5 ปี ในแต่ละตัวชี้วัดเทียบกับค่ากลางของประเทศ

โดยที่จังหวัด กลุ่มจังหวัดสามารถใช้ตัวชี้วัดชุดใหม่นี้ เป็นเครื่องมือในการวิเคราะห์เปรียบเทียบผลการพัฒนาและแนวโน้มของประเด็นปัญหาในพื้นที่ได้อย่างต่อเนื่อง และนำไปใช้ประกอบการวางแผนและจัดทำแผนพัฒนาจังหวัดและกลุ่มจังหวัด และกำหนดแผนงานโครงการอย่างสอดคล้อง รวมทั้งส่วนราชการสามารถนำตัวชี้วัดไปใช้ประโยชน์ในการวิเคราะห์และชี้พื้นที่เป้าหมายการพัฒนาในระดับจังหวัดและกลุ่มจังหวัดในส่วนที่เกี่ยวข้องกับภารกิจเพื่อกำหนดโครงการและงบประมาณได้ชัดเจนยิ่งขึ้น

ทั้งนี้ ตัวชี้วัดการพัฒนาระดับจังหวัด (Common Indicators) ชุดใหม่ มีการจัดกลุ่มข้อมูลตัวชี้วัดตามกรอบเป้าหมายการพัฒนาที่ยั่งยืน 5 มิติ ได้แก่ มิติการพัฒนาคคน มิติเศรษฐกิจและความมั่งคั่ง มิติสิ่งแวดล้อม มิติสันติภาพและยุติธรรม และมิติความเป็นหุ้นส่วนการพัฒนา ประกอบด้วยตัวชี้วัดในแต่ละมิติ ดังนี้

²¹ https://www.nesdc.go.th/ewt_dl_link.php?nid=14282&filename=index

1) มิติการพัฒนาคน

- (1.1) สัดส่วนประชากรยากจน (ร้อยละ)
- (1.2) ทารกแรกเกิดที่มีน้ำหนักต่ำกว่าเกณฑ์ (ร้อยละ)
- (1.3) เด็ก 0 – 5 ปีที่มีพัฒนาการสมวัย (ร้อยละ)
- (1.4) อัตราการคลอดมีชีพในหญิงอายุ 15 – 19 ปี (ต่อประชากรหญิงอายุ 15 – 19 ปีพันคน)
- (1.5) ประชากรที่เจ็บป่วยที่เป็นผู้ป่วยใน (ร้อยละ)
- (1.6) อัตราส่วนประชากรต่อแพทย์ (คน/แพทย์)
- (1.7) การเข้าเรียนมัธยมศึกษาตอนปลายและอาชีวศึกษา (ร้อยละ)
- (1.8) จำนวนปีการศึกษาเฉลี่ยประชากรไทยอายุ 15 – 59 ปี (ปี)
- (1.9) คะแนนเฉลี่ยการทดสอบ O – NET ระดับมัธยมศึกษาตอนปลาย (คะแนน)

2) มิติเศรษฐกิจและความมั่นคง

- (2.1) อัตราการเปลี่ยนแปลงของรายได้เฉลี่ยของเดือนของครัวเรือนในจังหวัด (ร้อยละ)
- (2.2) อัตราการเปลี่ยนแปลงของผลิตภัณฑ์จังหวัด (ร้อยละ)
- (2.3) มูลค่าผลิตภัณฑ์จังหวัดเฉลี่ยต่อหัว (บาท/คน)
- (2.4) อัตราการขยายตัวรายได้ท่องเที่ยว (ร้อยละ)
- (2.5) อัตราการว่างงาน (ร้อยละ)
- (2.6) อัตราส่วนหนี้เฉลี่ยต่อรายได้เฉลี่ยของครัวเรือน (เท่า)
- (2.7) ผลิตภาพแรงงาน (บาท/คน)
- (2.8) แรงงานที่มีหลักประกันทางสังคม (ร้อยละ)
- (2.9) ครัวเรือนที่มีที่อยู่อาศัยใช้วัสดุคงทนและเป็นของตนเอง (ร้อยละ)
- (2.10) หมู่บ้านที่ถนนสายหลักใช้การได้ตลอดปี (ร้อยละ)
- (2.11) สัมประสิทธิ์ความไม่เสมอภาคของรายได้

3) มิติสิ่งแวดล้อม

- (3.1) อัตราการเปลี่ยนแปลงของพื้นที่ป่าไม้ในจังหวัด (ร้อยละ)
- (3.2) สัดส่วนปริมาณขยะที่กำจัดถูกต้องต่อปริมาณขยะที่เกิดขึ้น (ร้อยละ)
- (3.3) ครัวเรือนที่เข้าถึงน้ำประปา (ร้อยละ)
- (3.4) ประชากรที่ประสบภัยพิบัติ (ร้อยละ)
- (3.5) อัตราการร้องเรียนปัญหามลพิษ (เรื่องต่อประชากรแสนคน)

4) มิติสันติภาพและยุติธรรม

- (4.1) การแจ้งความคดี ซีวิต ร่างกาย เพศ และคดีประทุษร้ายต่อทรัพย์สิน (รายต่อประชากรแสนคน)
- (4.2) จำนวนผู้ต้องหาคดียาเสพติด (ต่อแสนคน)
- (4.3) จำนวนผู้เข้ารับการรักษาพยาบาล (ต่อแสนคน)
- (4.4) จำนวนเจ้าหน้าที่ตำรวจ (ต่อแสนคน)
- (4.5) การฆ่าตัวตายสำเร็จ (รายต่อประชากรแสนคน)

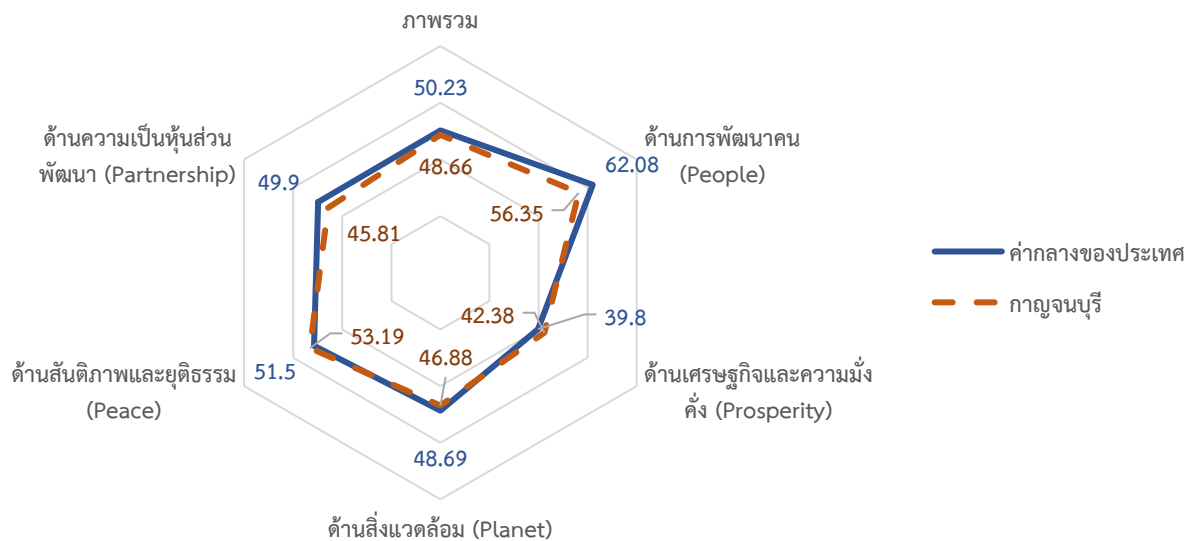
5) มิติความเป็นหุ้นส่วนการพัฒนา

- (5.1) ประชากรที่เข้าถึงอินเทอร์เน็ต (ร้อยละ)
- (5.2) ภาษีที่ท้องถิ่นจัดเก็บได้ต่อรายได้รวมที่ไม่รวมเงินอุดหนุนและเงินอุดหนุนเฉพาะกิจ (ร้อยละ)
- (5.3) ความสามารถในการเบิกจ่ายงบประมาณของจังหวัด (ร้อยละ)
- (5.4) จำนวนองค์กรชุมชน (แห่งต่อประชากรแสนคน)

จากรายงานตัวชี้วัดการพัฒนาในระดับจังหวัดและกลุ่มจังหวัด เดือนกันยายน พ.ศ. 2566 ของสำนักงานสภาพัฒนาการเศรษฐกิจและสังคมแห่งชาติ (ภาคผนวก ข) สามารถวิเคราะห์ค่าดัชนีการพัฒนาจังหวัด²² ในแต่ละมิติ เพื่อจัดลำดับความสำคัญในการพัฒนา (Priority) โดยใช้วิธีการเปรียบเทียบค่าดัชนีระหว่างจังหวัดและการเปรียบเทียบค่าดัชนีระหว่างปี ได้ดังนี้

1. การเปรียบเทียบค่าดัชนีระหว่างจังหวัด

การเปรียบเทียบค่าดัชนีระหว่างจังหวัด เป็นการเปรียบเทียบค่าดัชนีระหว่างค่ากลางของประเทศ²³ ปี 2564 กับค่าดัชนีจังหวัดกาญจนบุรี พบว่า ดัชนีรวมการพัฒนาจังหวัดกาญจนบุรี มีค่าเท่ากับ 48.66 ซึ่งต่ำกว่าค่ากลางของประเทศ (50.23) เมื่อพิจารณาแต่ละมิติการพัฒนา พบว่า ด้านเศรษฐกิจและความมั่งคั่ง และด้านสันติภาพและยุติธรรม มีค่าสูงกว่าค่ากลางของประเทศ ส่วนด้านการพัฒนาคน ด้านสิ่งแวดล้อม และด้านความเป็นหุ้นส่วนพัฒนา มีค่าต่ำกว่าค่ากลางของประเทศ ดังภาพ 7



ภาพ 7 การเปรียบเทียบค่าดัชนีระหว่างจังหวัดในปี 2564

²² การคำนวณดัชนีการพัฒนาจังหวัด โดย *ดัชนีย่อย* คำนวณจากค่าเฉลี่ยเลขคณิต (Arithmetic Mean) จากข้อมูลตัวชี้วัดในแต่ละมิติ *ดัชนีรวม* คำนวณจากค่าเฉลี่ยแบบเรขาคณิต (Geometric Mean) จากดัชนีย่อยทั้ง 5 ด้าน

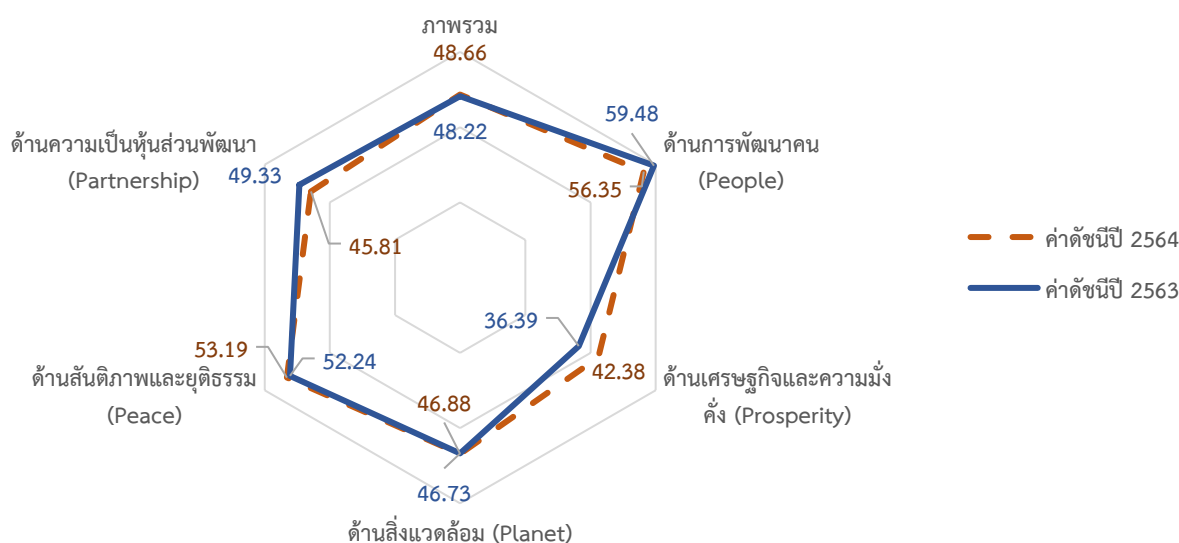
²³ ค่ากลางของประเทศ คำนวณจากค่ามัธยฐาน (Median) ของดัชนีผสม (Composite Index) ค่าดัชนีรวม หรือดัชนีย่อยในแต่ละมิติ

ตาราง 4 การเปรียบเทียบค่าดัชนีระหว่างจังหวัดในปี 2564

มิติการพัฒนา	ค่ากลางของประเทศ	ค่าดัชนีจังหวัด	ผลการเปรียบเทียบ
ภาพรวมของจังหวัดกาญจนบุรี	50.23	48.66	ต่ำกว่าค่ากลางของประเทศ
1. ด้านการพัฒนาคน	62.08	56.35	ต่ำกว่าค่ากลางของประเทศ
2. ด้านเศรษฐกิจและความมั่งคั่ง	39.80	42.38	สูงกว่าค่ากลางของประเทศ
3. ด้านสิ่งแวดล้อม	48.69	46.88	ต่ำกว่าค่ากลางของประเทศ
4. ด้านสันติภาพและยุติธรรม	51.50	53.19	สูงกว่าค่ากลางของประเทศ
5. ด้านความเป็นหุ้นส่วนพัฒนา	49.90	45.81	ต่ำกว่าค่ากลางของประเทศ

2. การเปรียบเทียบค่าดัชนีระหว่างปี

การเปรียบเทียบค่าดัชนีระหว่างปี เป็นการเปรียบเทียบค่าดัชนีของจังหวัดกาญจนบุรี ระหว่างปี 2564 และปี 2563 พบว่า ดัชนีรวมการพัฒนาจังหวัดกาญจนบุรี ปี 2564 มีค่าเท่ากับ 48.66 ซึ่งสูงกว่าปี 2563 (48.22) เมื่อพิจารณาแต่ละมิติการพัฒนา พบว่า ค่าดัชนีในปี 2564 ด้านเศรษฐกิจและความมั่งคั่ง ดัชนีด้านสิ่งแวดล้อม และดัชนีด้านสันติภาพและยุติธรรม มีค่าสูงกว่าปี 2563 ส่วนดัชนีด้านการพัฒนาคน และด้านความเป็นหุ้นส่วนพัฒนา มีค่าต่ำกว่าปี 2563 ดังภาพ 8



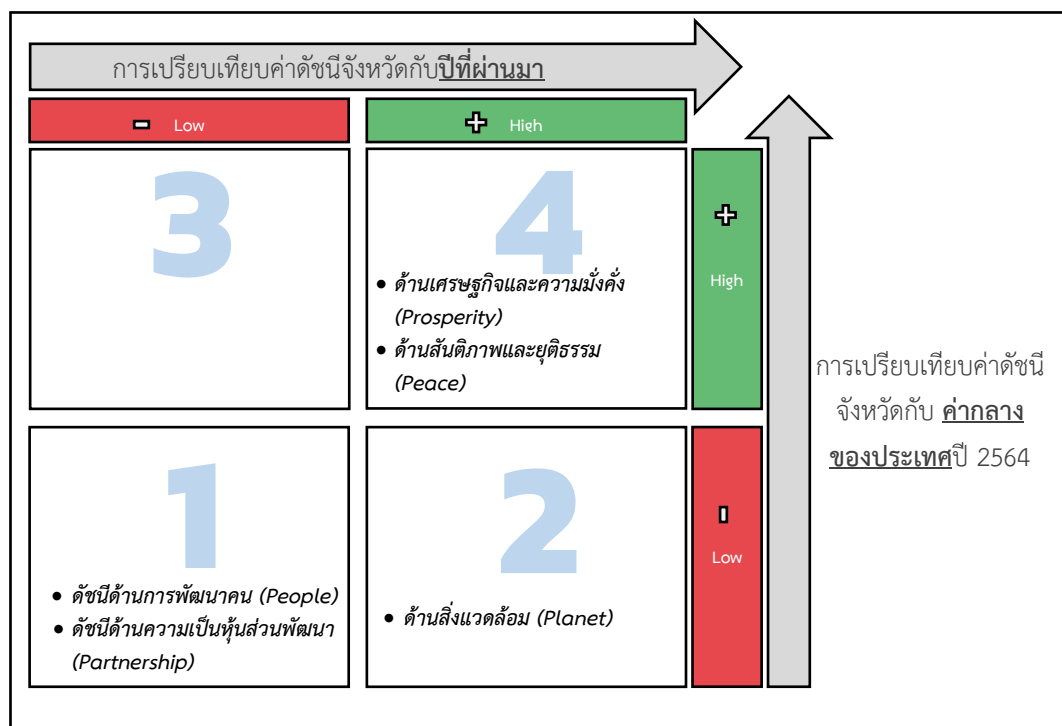
ภาพ 8 การเปรียบเทียบค่าดัชนีระหว่างปี 2563 และ 2564

ตาราง 5 การเปรียบเทียบค่าดัชนีระหว่างปี 2563 – 2564

มิติการพัฒนา	ค่าดัชนีปี 2563	ค่าดัชนีปี 2564	ผลการเปรียบเทียบ
ภาพรวมของจังหวัดกาญจนบุรี	48.22	48.66	สูงกว่าปีที่ผ่านมา
1. ด้านการพัฒนาคน	59.48	56.35	ต่ำกว่าปีที่ผ่านมา
2. ด้านเศรษฐกิจและความมั่งคั่ง	36.39	42.38	สูงกว่าปีที่ผ่านมา
3. ด้านสิ่งแวดล้อม	46.73	46.88	สูงกว่าปีที่ผ่านมา
4. ด้านสันติภาพและยุติธรรม	52.24	53.19	สูงกว่าปีที่ผ่านมา
5. ด้านความเป็นหุ้นส่วนพัฒนา	49.33	45.81	ต่ำกว่าปีที่ผ่านมา

จากการเปรียบเทียบค่าดัชนีระหว่างจังหวัดและการเปรียบเทียบค่าดัชนีระหว่างปีของจังหวัดกาญจนบุรี สามารถวิเคราะห์ลำดับความสำคัญของมิติการพัฒนาจังหวัด ดังภาพ 9 มีรายละเอียดดังนี้

- 1) มิติที่ควรพัฒนาเป็นลำดับที่ 1 หมายถึง ค่าดัชนีของจังหวัดต่ำกว่าค่ากลางของประเทศ และต่ำกว่าปีที่ผ่านมา ได้แก่ ด้านการพัฒนาคน และด้านความเป็นหุ้นส่วนพัฒนา
- 2) มิติที่ควรพัฒนาเป็นลำดับที่ 2 หมายถึง ค่าดัชนีของจังหวัดต่ำกว่าค่ากลางของประเทศ แต่สูงกว่าปีที่ผ่านมา ได้แก่ ด้านสิ่งแวดล้อม
- 3) มิติที่ควรพัฒนาเป็นลำดับที่ 3 หมายถึง ค่าดัชนีสูงกว่าค่ากลางของประเทศ แต่ต่ำกว่าปีที่ผ่านมา ของจังหวัดกาญจนบุรีไม่พบ
- 4) มิติที่ควรพัฒนาเป็นลำดับที่ 4 หมายถึง ค่าดัชนีของจังหวัดสูงกว่าค่ากลางของประเทศ และสูงกว่าปีที่ผ่านมา ได้แก่ ด้านเศรษฐกิจและความมั่งคั่ง และด้านสันติภาพและยุติธรรม

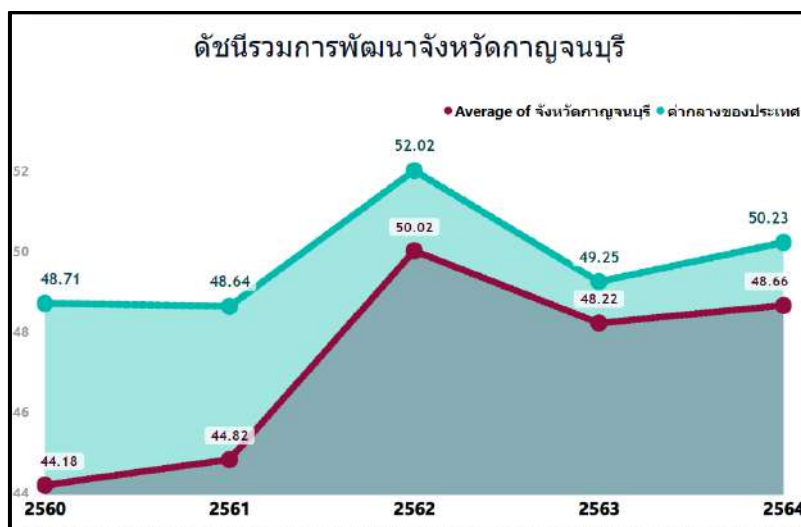


ภาพ 9 การวิเคราะห์ลำดับความสำคัญของมิติการพัฒนาจังหวัด

เมื่อพิจารณาค่าดัชนีของตัวชี้วัดในแต่ละมิติ ประกอบด้วย ดัชนีรวมการพัฒนาจังหวัด มิติการพัฒนาคน มิติเศรษฐกิจและความมั่งคั่ง มิติสิ่งแวดล้อม มิติสันติภาพและยุติธรรม และมิติความเป็นหุ้นส่วนพัฒนา มีรายละเอียดดังนี้

1. ดัชนีรวมการพัฒนาจังหวัด

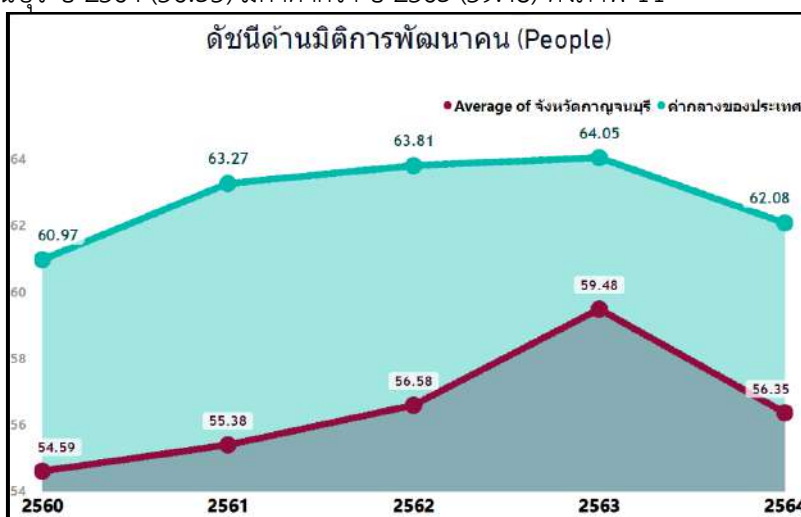
ดัชนีรวมการพัฒนาจังหวัดกาญจนบุรี ต่ำกว่าค่ากลางของประเทศ แต่สูงกว่าปีที่ผ่านมา โดยการเปรียบเทียบค่าดัชนีระหว่างจังหวัด ปี 2564 ดัชนีรวมการพัฒนาจังหวัดกาญจนบุรี เท่ากับ 48.66 ซึ่งต่ำกว่าค่ากลางของประเทศ (50.23) และการเปรียบเทียบค่าดัชนีระหว่างปี 2564 และปี 2563 ดัชนีรวมการพัฒนาจังหวัดกาญจนบุรี ปี 2564 (48.66) ซึ่งสูงกว่าปี 2563 (48.22) ดังภาพ 10



ภาพ 10 ดัชนีการพัฒนารวมของจังหวัดกาญจนบุรีเทียบกับค่ากลางประเทศปี 2560 – 2564

2. ดัชนีด้านการพัฒนาคน

ดัชนีด้านการพัฒนาคนจังหวัดกาญจนบุรี ต่ำกว่าค่ากลางของประเทศ และต่ำกว่าปีที่ผ่านมา โดยการเปรียบเทียบค่าดัชนีระหว่างจังหวัด ปี 2564 ด้านการพัฒนาคนของจังหวัดกาญจนบุรี เท่ากับ 56.35 ซึ่งต่ำกว่าค่ากลางของประเทศ (62.08) และการเปรียบเทียบค่าดัชนีระหว่างปี ด้านการพัฒนาคนของจังหวัดกาญจนบุรี ปี 2564 (56.35) มีค่าต่ำกว่า ปี 2563 (59.48) ดังภาพ 11



ภาพ 11 ดัชนีด้านการพัฒนาคนของจังหวัดกาญจนบุรีเทียบกับค่ากลางประเทศปี 2560 – 2564

จากผลการวิเคราะห์การเปรียบเทียบค่าดัชนีระหว่างจังหวัดและการเปรียบเทียบค่าดัชนีระหว่างปีด้านการพัฒนาคนจังหวัดกาญจนบุรี พบว่า ดัชนีด้านการพัฒนาคนมีค่าต่ำกว่าค่ากลางของประเทศ และต่ำกว่าปีที่ผ่านมา จึงควรให้ความสำคัญในการพัฒนาตัวชี้วัดในมิติการพัฒนาคนก่อนเป็นลำดับแรก ทั้งนี้ดัชนีด้านการพัฒนาคน ประกอบด้วยตัวชี้วัด 9 ตัวชี้วัด โดยแบ่งตัวชี้วัดออกเป็น 2 กลุ่ม คือ

1. ตัวชี้วัดที่ต้องพัฒนา คือ ค่าตัวชี้วัดของจังหวัดกาญจนบุรีที่มีค่าสูงกว่าค่ากลางของประเทศ สำหรับตัวชี้วัดที่มีการผูกผันข้อมูล²⁴ และค่าตัวชี้วัดของจังหวัดกาญจนบุรีที่มีค่าต่ำกว่าค่ากลางของประเทศสำหรับตัวชี้วัดที่แปรผันตามข้อมูล²⁵

2. ตัวชี้วัดที่มีการพัฒนาที่ดี คือ ค่าตัวชี้วัดของจังหวัดกาญจนบุรีที่มีค่าต่ำกว่าค่ากลางของประเทศสำหรับตัวชี้วัดที่มีการผูกผันข้อมูล และค่าตัวชี้วัดของจังหวัดกาญจนบุรีที่มีค่าสูงกว่าค่ากลางของประเทศสำหรับตัวชี้วัดที่แปรผันตามข้อมูล

การนำเสนอค่าดัชนีของตัวชี้วัดในแต่ละมิติ มีลักษณะเป็นแผนภูมิมาตรวัด (Gauge chart) เป็นแผนภูมิที่แสดงข้อมูลค่าดัชนีของตัวชี้วัดเปรียบเทียบกับค่ากลางของประเทศ มีลักษณะเป็นแผนภูมิครึ่งวงกลม (ครึ่งบน) จะแสดงค่าดัชนีของตัวชี้วัดในช่องว่างภายในครึ่งวงกลม โดยจะมีเข็มที่ชี้ไปยังตำแหน่งค่าดัชนีของตัวชี้วัดนั้นๆ และมีค่ากลางของประเทศอยู่กึ่งกลางของกราฟ พื้นสีในกราฟประกอบด้วย 2 สี คือ แดงและเขียว ซึ่งมีการแปรความหมายตามการแปรผันของข้อมูล ดังนี้

1. เข็มมีเตอร์ชี้ในพื้นที่สีแดง หมายถึง ตัวชี้วัดนั้นต้องพัฒนา
2. เข็มมีเตอร์ชี้ในพื้นที่สีเขียว หมายถึง ตัวชี้วัดนั้นมีการพัฒนาที่ดี

ตาราง 6 ตัวชี้วัดที่ต้องพัฒนาและตัวชี้วัดที่มีการพัฒนาที่ดีของดัชนีด้านการพัฒนาคน

ตัวชี้วัด	ค่าดัชนี
1. ตัวชี้วัดที่ต้องพัฒนา (8 ตัวชี้วัด)	
1.1 ตัวชี้วัดที่มีการผูกผันข้อมูล (5 ตัวชี้วัด)	
PP_01 สัดส่วนประชากรยากจน	

²⁴ ตัวชี้วัดที่มีการผูกผันข้อมูล หรือตัวชี้วัดเชิงลบ (Negative indicators) คือ ตัวแปรที่ยิ่งมีค่าสูง จะยิ่งไม่ดี

²⁵ ตัวชี้วัดที่แปรผันตามข้อมูล หรือตัวชี้วัดเชิงบวก (Positive indicators) คือ ตัวแปรที่ยิ่งมีค่าสูง จะยิ่งดี

ตาราง 6 ตัวชี้วัดที่ต้องพัฒนาและตัวชี้วัดที่มีการพัฒนาที่ดีของดัชนีด้านการพัฒนาคน (ต่อ)

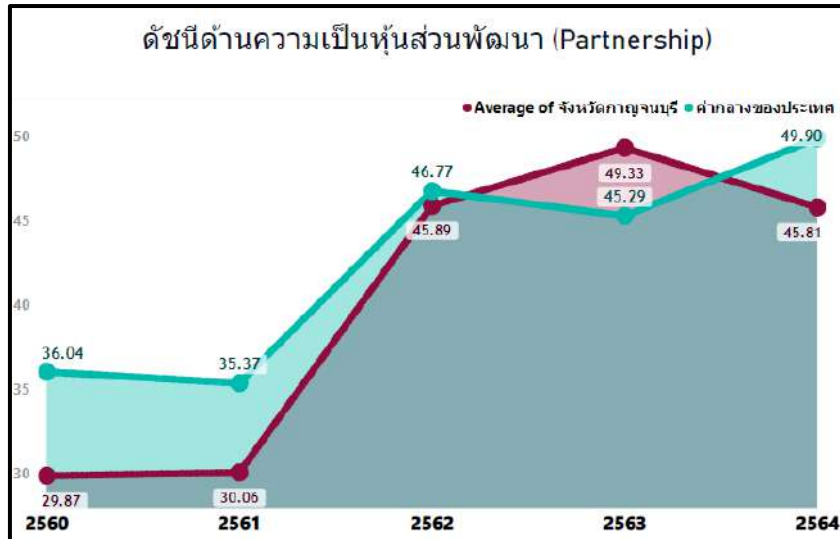
ตัวชี้วัด	ค่าดัชนี
PP_02 ทารกแรกเกิดที่มีน้ำหนักต่ำกว่าเกณฑ์	
PP_04 อัตราการคลอดมีชีพในหญิงอายุ 15-19 ปี	
PP_05 ประชากรที่เจ็บป่วยที่เป็นผู้ป่วยใน	
PP_06 อัตราส่วนประชากรต่อแพทย์	
1.2 ตัวชี้วัดที่แปรผันตามข้อมูล (3 ตัวชี้วัด)	
PP_07 การเข้าเรียนมัธยมศึกษาตอนปลายและอาชีวศึกษา	

ตาราง 6 ตัวชี้วัดที่ต้องพัฒนาและตัวชี้วัดที่มีการพัฒนาที่ดีของดัชนีด้านการพัฒนาคน (ต่อ)

ตัวชี้วัด	ค่าดัชนี
PP_08 จำนวนปีการศึกษาเฉลี่ยประชากรไทยอายุ 15-59 ปี	
PP_09 คะแนนเฉลี่ยการทดสอบ O-NET ระดับมัธยมศึกษาตอนปลาย	
2. ตัวชี้วัดที่มีการพัฒนาที่ดี (1 ตัวชี้วัด)	
ตัวชี้วัดที่แปรผันตามข้อมูล (1 ตัวชี้วัด)	
PP_03 เด็ก 0-5 ปีที่มีพัฒนาการสมวัย	

3. ด้านความเป็นหุ้นส่วนพัฒนา

การเปรียบเทียบค่าดัชนีระหว่างจังหวัด ปี 2564 ด้านความเป็นหุ้นส่วนพัฒนา ของจังหวัดกาญจนบุรี เท่ากับ 45.81 ซึ่งต่ำกว่าค่ากลางของประเทศ (49.90) และการเปรียบเทียบค่าดัชนีระหว่างปี ด้านความเป็นหุ้นส่วนพัฒนา ของจังหวัดกาญจนบุรี ปี 2564 (45.81) มีค่าต่ำกว่า ปี 2563 (49.33) ดังภาพ 12



ภาพ 12 ดัชนีการพัฒนาด้านความเป็นหุ้นส่วนพัฒนาของจังหวัดกาญจนบุรีเทียบกับค่ากลางประเทศปี 2560 – 2564

จากผลการวิเคราะห์การเปรียบเทียบค่าดัชนีระหว่างจังหวัดและการเปรียบเทียบค่าดัชนีระหว่างปี ด้านความเป็นหุ้นส่วนพัฒนาของจังหวัดกาญจนบุรี พบว่ามีค่าต่ำกว่าค่ากลางของประเทศ และต่ำกว่าปีที่ผ่านมา จึงควรให้ความสำคัญในการพัฒนาตัวชี้วัดในมิติการพัฒนาด้านความเป็นหุ้นส่วนพัฒนาเป็นลำดับต่อไป ทั้งนี้ ดัชนีด้านความเป็นหุ้นส่วนพัฒนาประกอบด้วยตัวชี้วัด 4 ตัวชี้วัด แบ่งตามตัวชี้วัดที่ต้องพัฒนาและตัวชี้วัดที่มีการพัฒนาที่ดี มีรายละเอียดดังนี้

ตาราง 7 ตัวชี้วัดที่ต้องพัฒนาและตัวชี้วัดที่มีการพัฒนาที่ดีของดัชนีด้านความเป็นหุ้นส่วนพัฒนา

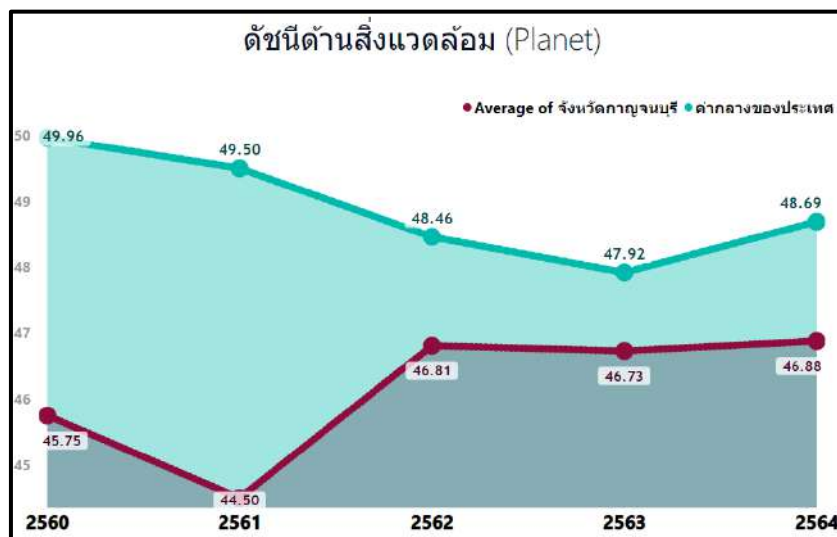
ตัวชี้วัด	ค่าดัชนี
ตัวชี้วัดที่ต้องพัฒนา (4 ตัวชี้วัด)	
ตัวชี้วัดที่แปรผันตามข้อมูล (4 ตัวชี้วัด)	
PS_01 ประชากรที่เข้าถึงอินเทอร์เน็ต	
PS_02 ภาษีที่ท้องถิ่นจัดเก็บได้ต่อรายได้รวมที่ไม่รวมเงินอุดหนุนและเงินอุดหนุนเฉพาะกิจ	

ตาราง 7 ตัวชี้วัดที่ต้องพัฒนาและตัวชี้วัดที่มีการพัฒนาที่ดีของดัชนีด้านความเป็นหุ้นส่วนพัฒนา (ต่อ)

ตัวชี้วัด	ค่าดัชนี
PS_03 ความสามารถในการเบิกจ่ายงบประมาณของจังหวัด	
PS_04 จำนวนองค์กรชุมชน	

4. ด้านสิ่งแวดล้อม

การเปรียบเทียบค่าดัชนีระหว่างจังหวัด ปี 2564 ด้านสิ่งแวดล้อมของจังหวัดกาญจนบุรีเท่ากับ 46.88 ซึ่งต่ำกว่าค่ากลางของประเทศ (48.69) และการเปรียบเทียบค่าดัชนีระหว่างปี ด้านสิ่งแวดล้อมของจังหวัดกาญจนบุรี ปี 2564 (46.88) มีค่าสูงกว่า ปี 2563 (46.73) ดังภาพ 13

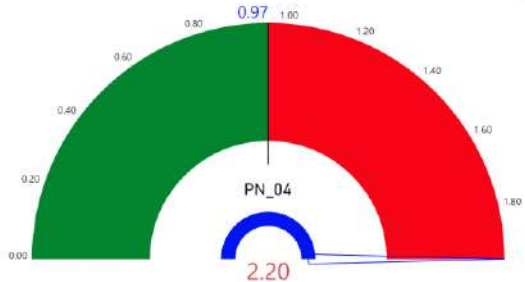
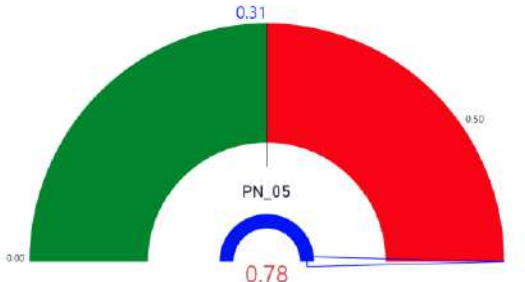
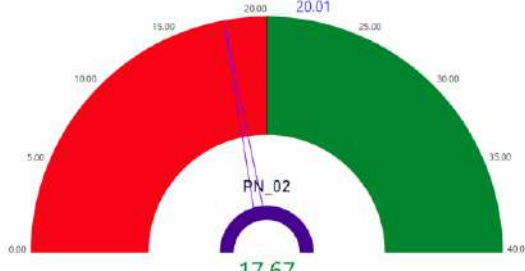
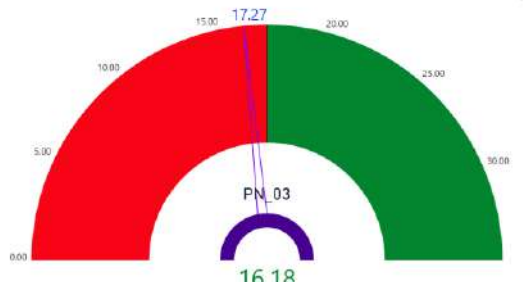


ภาพ 13 ดัชนีด้านพัฒนาด้านสิ่งแวดล้อมของจังหวัดกาญจนบุรีเทียบกับค่ากลางประเทศปี 2560 – 2564

จากผลการวิเคราะห์การเปรียบเทียบค่าดัชนีระหว่างจังหวัดและการเปรียบเทียบค่าดัชนีระหว่างปี ด้านสิ่งแวดล้อมของจังหวัดกาญจนบุรี พบว่า ค่าดัชนีด้านสิ่งแวดล้อมมีค่าต่ำกว่าค่ากลางของประเทศ แต่สูงกว่าปีที่ผ่านมา จึงควรให้ความสำคัญในการพัฒนาตัวชี้วัดในมิติการพัฒนาด้านสิ่งแวดล้อมเป็นลำดับต่อไป

ทั้งนี้ ดัชนีด้านสิ่งแวดล้อมประกอบด้วยตัวชี้วัด 5 ตัวชี้วัด แบ่งตามตัวชี้วัดที่ต้องพัฒนาและตัวชี้วัดที่มีการพัฒนาที่ดี มีรายละเอียดดังนี้

ตาราง 8 ตัวชี้วัดที่ต้องพัฒนาและตัวชี้วัดที่มีการพัฒนาที่ดีของดัชนีด้านพัฒนาด้านสิ่งแวดล้อม

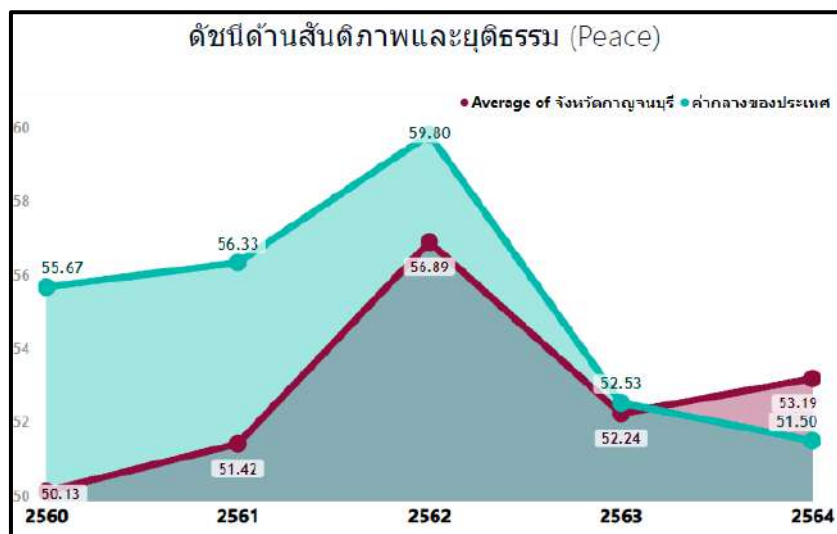
ตัวชี้วัด	ค่าดัชนี
1. ตัวชี้วัดที่ต้องพัฒนา (4 ตัวชี้วัด)	
1.1 ตัวชี้วัดที่มีการผูกผันข้อมูล (2 ตัวชี้วัด)	
PN_04 ประชากรที่ประสบภัยพิบัติ	
PN_05 อัตราการร้องเรียนปัญหามลพิษ	
1.2 ตัวชี้วัดที่แปรผันตามข้อมูล (2 ตัวชี้วัด)	
PN_02 สัดส่วนปริมาณขยะที่กำจัดถูกต้องต่อปริมาณขยะที่เกิดขึ้น	
PN_03 คริวเรือนที่เข้าถึงน้ำประปา	

ตาราง 8 ตัวชี้วัดที่ต้องพัฒนาและตัวชี้วัดที่มีการพัฒนาที่ดีของดัชนีด้านพัฒนาด้านสิ่งแวดล้อม (ต่อ)

2. ตัวชี้วัดที่มีการพัฒนาที่ดี (1 ตัวชี้วัด)	
ตัวชี้วัดที่มีแปรผันตามข้อมูล (1 ตัวชี้วัด)	
PN_01 อัตราการเปลี่ยนแปลงของพื้นที่ป่าไม้ในจังหวัด	

5. ด้านสันติภาพและยุติธรรม

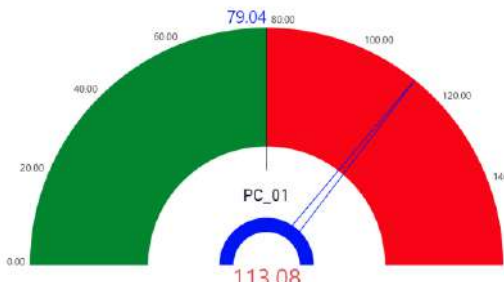
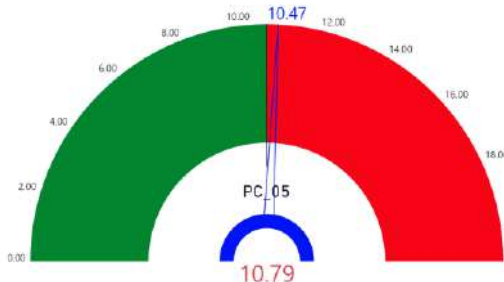
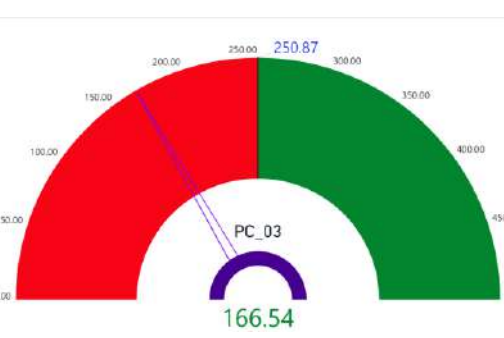
การเปรียบเทียบค่าดัชนีระหว่างจังหวัด ปี 2564 ด้านสันติภาพและยุติธรรมของจังหวัดกาญจนบุรี เท่ากับ 53.19 ซึ่งสูงกว่าค่ากลางของประเทศ (51.50) และการเปรียบเทียบค่าดัชนีระหว่างปี ด้านสันติภาพและยุติธรรมของจังหวัดกาญจนบุรี ปี 2564 (53.19) มีค่าสูงกว่า ปี 2563 (52.24) ดังภาพ 14



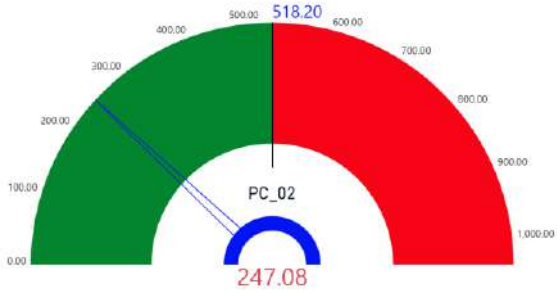
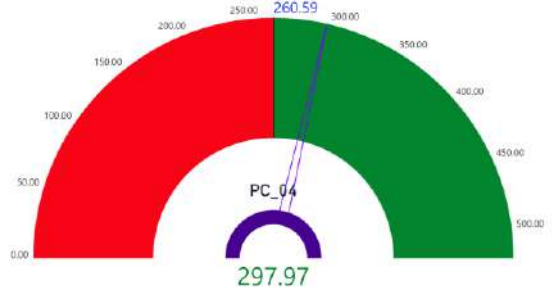
ภาพ 14 ดัชนีการพัฒนาด้านสันติภาพและยุติธรรมของจังหวัดกาญจนบุรีเทียบกับค่ากลางประเทศปี 2560 – 2564

จากผลการวิเคราะห์การเปรียบเทียบค่าดัชนีระหว่างจังหวัดและการเปรียบเทียบค่าดัชนีระหว่างปี ด้านสันติภาพและยุติธรรมของจังหวัดกาญจนบุรี พบว่า ค่าดัชนีด้านสันติภาพและยุติธรรมของจังหวัดกาญจนบุรีมีค่าสูงกว่าค่ากลางของประเทศ และสูงกว่าปีที่ผ่านมา จึงควรให้ความสำคัญในการพัฒนาตัวชี้วัดในมิติการพัฒนาด้านสันติภาพและยุติธรรมเป็นลำดับต่อไป ทั้งนี้ ดัชนีการพัฒนาด้านสันติภาพและยุติธรรมประกอบด้วยตัวชี้วัด 5 ตัวชี้วัด แบ่งตามตัวชี้วัดที่ต้องพัฒนาและตัวชี้วัดที่มีการพัฒนาที่ดี มีรายละเอียดดังนี้

ตาราง 9 ตัวชี้วัดที่ต้องพัฒนาและตัวชี้วัดที่มีการพัฒนาที่ดีของดัชนีด้านสันติภาพและยุติธรรม

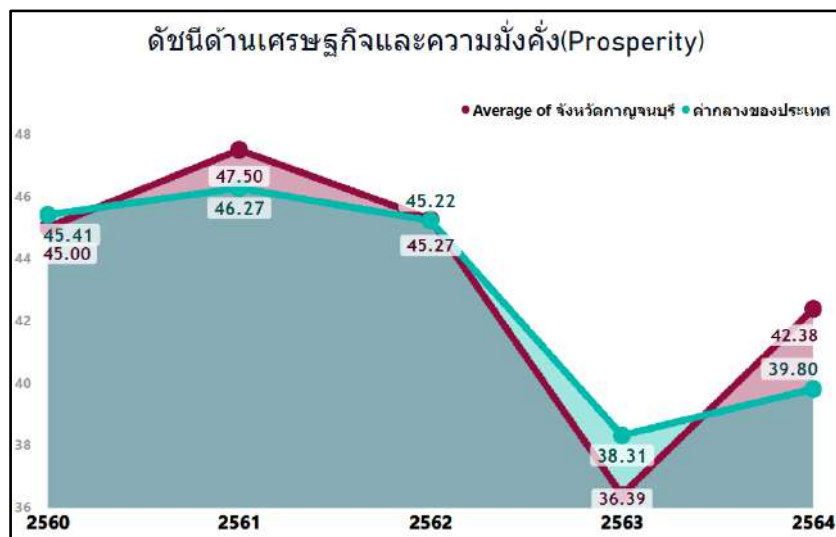
ตัวชี้วัด	ค่าดัชนี
1. ตัวชี้วัดที่ต้องพัฒนา (3 ตัวชี้วัด)	
1.1 ตัวชี้วัดที่มีการผกผันข้อมูล (2 ตัวชี้วัด)	
PC_01 การแจ้งความคดี ชีวิตร่างกาย เพศ และคดีประทุษร้ายต่อทรัพย์สิน	
PC_05 การฆ่าตัวตายสำเร็จ	
1.2 ตัวชี้วัดที่แปรผันตามข้อมูล (1 ตัวชี้วัด)	
PC_03 จำนวนผู้เข้ารับการรักษาพยาบาล	

ตาราง 9 ตัวชี้วัดที่ต้องพัฒนาและตัวชี้วัดที่มีการพัฒนาที่ดีของดัชนีด้านสันติภาพและยุติธรรม (ต่อ)

ตัวชี้วัด	ค่าดัชนี
2. ตัวชี้วัดที่มีการพัฒนาที่ดี (2 ตัวชี้วัด)	
2.1 ตัวชี้วัดที่มีการผูกพันข้อมูล (1 ตัวชี้วัด)	
PC_02 จำนวนผู้ต้องหาคดียาเสพติด	
2.2 ตัวชี้วัดที่แปรผันตามข้อมูล (1 ตัวชี้วัด)	
PC_04 จำนวนเจ้าหน้าที่ตำรวจ	

6. ด้านเศรษฐกิจและความมั่งคั่ง

การเปรียบเทียบค่าดัชนีระหว่างจังหวัด ปี 2564 ด้านเศรษฐกิจและความมั่งคั่งของจังหวัดกาญจนบุรี เท่ากับ 42.38 ซึ่งสูงกว่าค่ากลางของประเทศ (39.80) และการเปรียบเทียบค่าดัชนีระหว่างปี ด้านเศรษฐกิจและความมั่งคั่งของจังหวัดกาญจนบุรี ปี 2564 (42.38) มีค่าสูงกว่า ปี 2563 (36.39) ดังภาพ 12



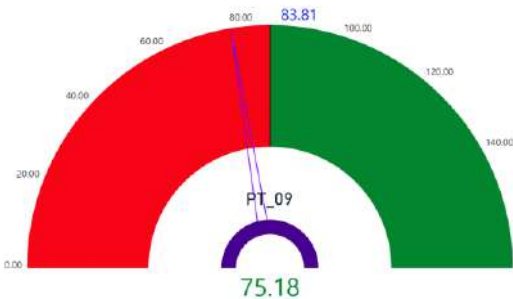
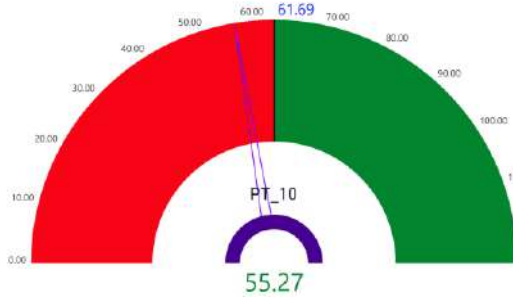
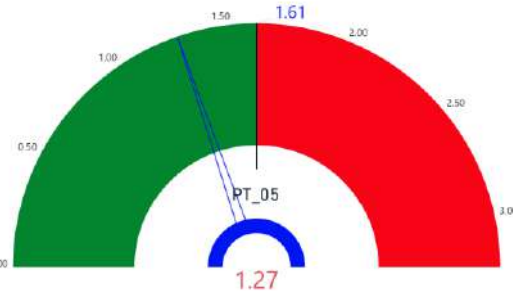
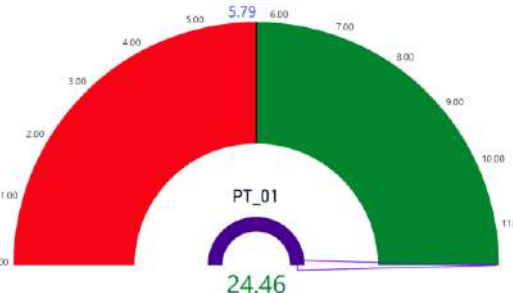
ภาพ 15 ดัชนีการพัฒนาด้านเศรษฐกิจและความมั่งคั่งของจังหวัดกาญจนบุรีเทียบกับค่ากลางประเทศปี 2560 – 2564

จากผลการวิเคราะห์การเปรียบเทียบค่าดัชนีระหว่างจังหวัดและการเปรียบเทียบค่าดัชนีระหว่างปี ด้านเศรษฐกิจและความมั่งคั่งของจังหวัดกาญจนบุรี พบว่า มีค่าสูงกว่าค่ากลางของประเทศ และสูงกว่าปีที่ผ่านมา จึงควรให้ความสำคัญในการพัฒนาตัวชี้วัดในมิติการพัฒนาด้านเศรษฐกิจและความมั่งคั่งเป็นลำดับสุดท้าย ทั้งนี้ ดัชนีด้านเศรษฐกิจและความมั่งคั่ง ประกอบด้วยตัวชี้วัด 11 ตัวชี้วัด แบ่งตามตัวชี้วัดที่ต้องพัฒนาและตัวชี้วัดที่มีการพัฒนาที่ดี มีรายละเอียดดังนี้

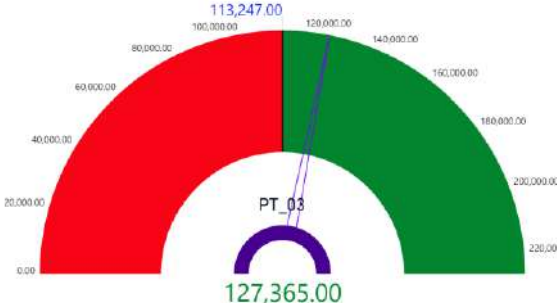
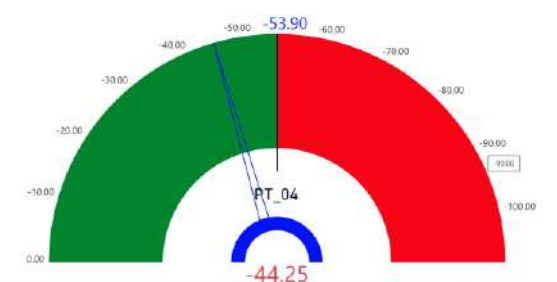
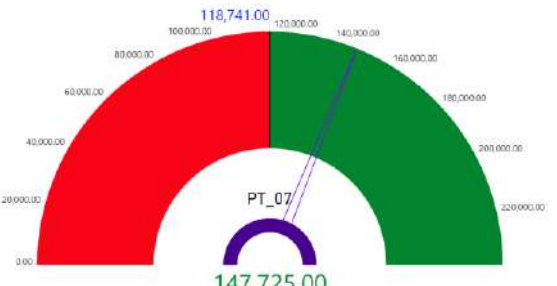

ตาราง 10 ตัวชี้วัดที่ต้องพัฒนาและตัวชี้วัดที่มีการพัฒนาที่ดีของดัชนีด้านเศรษฐกิจและความมั่งคั่ง

ตัวชี้วัด	ค่าดัชนี
1. ตัวชี้วัดที่ต้องพัฒนา (5 ตัวชี้วัด)	
1.1 ตัวชี้วัดที่มีการผกผันข้อมูล (2 ตัวชี้วัด)	
PT_06 อัตราส่วนหนี้เฉลี่ยต่อรายได้เฉลี่ยของครัวเรือน	
PT_11 สัมประสิทธิ์ความไม่เสมอภาคของรายได้	
1.2 ตัวชี้วัดที่แปรผันตามข้อมูล (3 ตัวชี้วัด)	
PT_02 อัตราการเปลี่ยนแปลงของผลิตภัณฑ์จังหวัด	

ตาราง 10 ตัวชี้วัดที่ต้องพัฒนาและตัวชี้วัดที่มีการพัฒนาที่ดีของดัชนีด้านเศรษฐกิจและความมั่งคั่ง (ต่อ)

ตัวชี้วัด	ค่าดัชนี
PT_09 คริวเรือนที่มีที่อยู่อาศัยใช้วัสดุคงทนและเป็นของตนเอง	
PT_10 หมู่บ้านที่ถนนสายหลักใช้การได้ตลอดปี	
2. ตัวชี้วัดที่มีการพัฒนาที่ดี (6 ตัวชี้วัด)	
2.1 ตัวชี้วัดที่มีการผูกพันข้อมูล (1 ตัวชี้วัด)	
PT_05 อัตราการว่างงาน	
2.2 ตัวชี้วัดที่แปรผันตามข้อมูล (5 ตัวชี้วัด)	
PT_01 อัตราการเปลี่ยนแปลงของรายได้เฉลี่ยของเดือนของครัวเรือนในจังหวัด	

ตาราง 10 ตัวชี้วัดที่ต้องพัฒนาและตัวชี้วัดที่มีการพัฒนาที่ดีของดัชนีด้านเศรษฐกิจและความมั่งคั่ง (ต่อ)

ตัวชี้วัด	ค่าดัชนี
PT_03 มูลค่าผลิตภัณฑ์จังหวัดเฉลี่ยต่อหัว	
PT_04 อัตราการขยายตัวรายได้ท่องเที่ยว	
PT_07 ผลิตภาพแรงงาน	
PT_08 แรงงานที่มีหลักประกันทางสังคม	

ดังนั้น การวิเคราะห์ตัวชี้วัดการพัฒนาจังหวัดกาญจนบุรี สรุปได้ว่า ต้องให้ความสำคัญกับ มิติ การพัฒนาคนและมิติความเป็นหุ้นส่วนพัฒนาเป็นอันดับแรก ได้แก่ ด้านการแก้ไขปัญหาหนี้สิน ส่งเสริมอาชีพ และเพิ่มรายได้ให้กับครัวเรือนเพื่อให้ร้อยละของประชากรที่มีรายจ่ายเพื่อการอุปโภคบริโภคเฉลี่ยต่อคนต่อ เดือนสูงกว่าเส้นความยากจน ด้านการฝากครรภ์และการบำรุงครรภ์ในหญิงตั้งครรภ์เพื่อให้ทารกแรกเกิดมี น้ำหนัก ตามเกณฑ์ที่กำหนด การตั้งครรภ์คลอดบุตรในหญิงอายุ 15-19 การเจ็บป่วยหนักของประชาชน จนโรงพยาบาลต้องรับเข้าเป็นผู้ป่วยใน สนับสนุนให้ประชาชนให้ความสำคัญกับการศึกษา กระตุ้นให้เกิด การศึกษาต่อในระดับที่สูงที่สุดที่สามารถทำได้ พัฒนาระบบการศึกษาให้มีประสิทธิภาพมากขึ้นเพื่อยกระดับ คะแนนเฉลี่ยผลการทดสอบเพื่อวัดความรู้ของนักเรียนในระดับชั้นมัธยมศึกษาปีที่ 6 ปัจจุบันเกี่ยวข้องกับจังหวัด

หรือกลุ่มจังหวัดไม่สามารถควบคุมได้ เช่น นโยบายการผลิตแพทย์ โควตาแพทย์แต่ละพื้นที่ หรือโครงสร้าง อัตรากำลัง สนับสนุนการขยายโครงสร้างพื้นฐานด้านโทรคมนาคมให้ครอบคลุมพื้นที่ห่างไกลเพื่อให้ประชาชน ในจังหวัดสามารถเข้าถึงระบบอินเทอร์เน็ตมากขึ้น พัฒนาระบบการจัดเก็บภาษี ขยายฐานภาษี และส่งเสริม การมีส่วนร่วมของประชาชน เพื่อเพิ่มประสิทธิภาพในการจัดเก็บรายได้ วางแผนและติดตามการเบิกจ่าย งบประมาณเพื่อให้ความสามารถในการเบิกจ่ายงบประมาณและการบริหารจัดการแผนงานโครงการพัฒนาของ จังหวัดและกลุ่มจังหวัดให้มีประสิทธิภาพมากขึ้น รวมทั้งสนับสนุนการดำเนินงานขององค์กรชุมชน และพัฒนา ทักษะ ศักยภาพขององค์กรชุมชน เพื่อใช้ประโยชน์ในการประกอบอาชีพ พัฒนาอาชีพเพิ่มรายได้ พัฒนาที่อยู่ อาศัยและสิ่งแวดล้อม หรือพัฒนาชีวิตความเป็นอยู่ของสมาชิกในกลุ่ม จากนั้นจึงพัฒนาตัวชี้วัดมิติสิ่งแวดล้อม เป็นลำดับถัดไป และมีมิติสันติภาพและยุติธรรม และด้านเศรษฐกิจและความมั่งคั่งเป็นลำดับสุดท้าย ผลการ วิเคราะห์ตัวชี้วัดการพัฒนาจังหวัดกาญจนบุรี โดยใช้วิธีการเปรียบเทียบค่าดัชนีระหว่างจังหวัดและการ เปรียบเทียบค่าดัชนีระหว่างปี เพื่อวิเคราะห์ลำดับความสำคัญในการพัฒนาของ 34 ตัวชี้วัด สรุปได้ดังนี้

ตาราง 11 ลำดับความสำคัญของมิติการพัฒนาจังหวัดกาญจนบุรี

ลำดับ ความสำคัญ	ตัวชี้วัด		การพัฒนา
1	มิติการพัฒนาคน (ต่ำกว่าค่ากลาง,ต่ำกว่าปีที่ผ่านมา)		
	PP_01	สัดส่วนประชากรยากจน	ต้องพัฒนา
	PP_02	ทารกแรกเกิดที่มีน้ำหนักต่ำกว่าเกณฑ์	ต้องพัฒนา
	PP_04	อัตราการคลอดมีชีพในหญิงอายุ 15-19 ปี	ต้องพัฒนา
	PP_05	ประชากรที่เจ็บป่วยที่เป็นผู้ป่วยใน	ต้องพัฒนา
	PP_06	อัตราส่วนประชากรต่อแพทย์	ต้องพัฒนา
	PP_07	การเข้าเรียนมัธยมศึกษาตอนปลายและอาชีวศึกษา	ต้องพัฒนา
	PP_08	จำนวนปีการศึกษาเฉลี่ยประชากรไทยอายุ 15-59 ปี	ต้องพัฒนา
	PP_09	คะแนนเฉลี่ยการทดสอบ O-NET ระดับมัธยมศึกษาตอนปลาย	ต้องพัฒนา
	PP_03	เด็ก 0-5 ปีที่มีพัฒนาการสมวัย	มีการพัฒนาที่ดี
1	มิติความเป็นหุ้นส่วนพัฒนา(ต่ำกว่าค่ากลาง,ต่ำกว่าปีที่ผ่านมา)		
	PS_01	ประชากรที่เข้าถึงอินเทอร์เน็ต	ต้องพัฒนา
	PS_02	ภาษีที่ท้องถิ่นจัดเก็บได้ต่อรายได้รวมที่ไม่รวมเงินอุดหนุนและเงินอุดหนุนเฉพาะกิจ	ต้องพัฒนา
	PS_03	ความสามารถในการเบิกจ่ายงบประมาณของจังหวัด	ต้องพัฒนา
	PS_04	จำนวนองค์กรชุมชน	ต้องพัฒนา
2	มิติสิ่งแวดล้อม (ต่ำกว่าค่ากลาง,สูงกว่าปีที่ผ่านมา)		
	PN_02	สัดส่วนปริมาณขยะที่กำจัดถูกต้องต่อปริมาณขยะที่เกิดขึ้น	ต้องพัฒนา
	PN_03	ครัวเรือนที่เข้าถึงน้ำประปา	ต้องพัฒนา

ตาราง 11 ลำดับความสำคัญของมิติการพัฒนาจังหวัดกาญจนบุรี (ต่อ)

ลำดับ ความสำคัญ	ตัวชี้วัด		การพัฒนา
	PN_04	ประชากรที่ประสบภัยพิบัติ	ต้องพัฒนา
	PN_05	อัตราการร้องเรียนปัญหามลพิษ	ต้องพัฒนา
	PN_01	อัตราการเปลี่ยนแปลงของพื้นที่ป่าไม้ในจังหวัด	มีการพัฒนาที่ดี
4	มิติสันติภาพและยุติธรรม (สูงกว่าค่ากลาง,สูงกว่าปีที่ผ่านมา)		
	PC_01	การแจ้งความคดี ชีวิตร่างกาย เพศ และคดีประทุษร้ายต่อทรัพย์สิน	ต้องพัฒนา
	PC_03	จำนวนผู้เข้ารับการรักษาพยาบาล	ต้องพัฒนา
	PC_05	การฆ่าตัวตายสำเร็จ	ต้องพัฒนา
	PC_02	จำนวนผู้ต้องหาคดียาเสพติด	มีการพัฒนาที่ดี
	PC_04	จำนวนเจ้าหน้าที่ตำรวจ	มีการพัฒนาที่ดี
4	มิติเศรษฐกิจและความมั่นคง (สูงกว่าค่ากลาง,สูงกว่าปีที่ผ่านมา)		
	PT_02	อัตราการเปลี่ยนแปลงของผลิตภัณฑ์จังหวัด	ต้องพัฒนา
	PT_06	อัตราส่วนหนี้เฉลี่ยต่อรายได้เฉลี่ยของครัวเรือน	ต้องพัฒนา
	PT_09	ครัวเรือนที่มีที่อยู่อาศัยใช้วัสดุคงทนและเป็นของตนเอง	ต้องพัฒนา
	PT_10	หมู่บ้านที่ถนนสายหลักใช้การได้ตลอดปี	ต้องพัฒนา
	PT_11	สัมประสิทธิ์ความไม่เสมอภาคของรายได้	ต้องพัฒนา
	PT_01	อัตราการเปลี่ยนแปลงของรายได้เฉลี่ยของเดือนของครัวเรือน ในจังหวัด	มีการพัฒนาที่ดี
	PT_04	อัตราการขยายตัวรายได้ท่องเที่ยว	มีการพัฒนาที่ดี
	PT_03	มูลค่าผลิตภัณฑ์จังหวัดเฉลี่ยต่อหัว	มีการพัฒนาที่ดี
	PT_05	อัตราการว่างงาน	มีการพัฒนาที่ดี
	PT_07	ผลิตภาพแรงงาน	มีการพัฒนาที่ดี
	PT_08	แรงงานที่มีหลักประกันทางสังคม	มีการพัฒนาที่ดี

บัญชีสถิติทางการที่เกี่ยวข้องกับการพัฒนาในระดับจังหวัด

บัญชีสถิติทางการที่เกี่ยวข้องกับการพัฒนาในระดับจังหวัด คือ บัญชีสถิติทางการจังหวัดกาญจนบุรี ประกอบด้วย

- 3.1 บัญชีสถิติทางการตามประเด็นการพัฒนาจังหวัด
- 3.2 บัญชีสถิติทางการตามตัวชี้วัดการพัฒนาจังหวัด

บัญชีสถิติทางการที่เกี่ยวข้องกับการพัฒนาในระดับจังหวัดจะประกอบด้วยชุดข้อมูลต่าง ๆ ที่สำคัญและจำเป็น ได้แก่ ชุดข้อมูลตามแผนพัฒนาจังหวัดฉบับปัจจุบัน นโยบายของผู้บริหารในจังหวัด ประเด็นสำคัญในพื้นที่ตัวชี้วัดการพัฒนาระดับจังหวัดของสำนักงานสภาพัฒนาการเศรษฐกิจและสังคมแห่งชาติ (กันยายน 2566) เป้าหมายการพัฒนาที่ยั่งยืน เป็นต้น ซึ่งจังหวัดกาญจนบุรีมีบัญชีสถิติทางการที่เกี่ยวข้องกับการพัฒนาในระดับจังหวัด ดังนี้

3.1 บัญชีสถิติทางการตามประเด็นการพัฒนาจังหวัด

บัญชีสถิติทางการตามประเด็นการพัฒนาจังหวัด แสดงรายการสถิติทางการที่สำคัญและจำเป็นในการกำหนดนโยบาย ติดตาม และประเมินผลการดำเนินงานในระดับจังหวัด มีความสอดคล้องตามประเด็นการพัฒนาจังหวัดในแผนพัฒนาจังหวัดฉบับปัจจุบัน ซึ่งได้มีการทบทวนทุกปี เพื่อให้มีรายสถิติทางการที่ทันสมัยและสามารถตอบสนองสถานการณ์การพัฒนาจังหวัดได้อย่างตรงเป้าหมาย วัตถุประสงค์ และตัวชี้วัดของแผนพัฒนาจังหวัด โดยประกอบด้วย

- ห่วงโซ่คุณค่า (VC)
- ปัจจัยแห่งความสำเร็จ (CSF)
- ตัวชี้วัด
- Official Statistics Identification (OS ID)
- รายการสถิติทางการ
- สถานะความพร้อมเผยแพร่ (Tier)
- หน่วยงานเจ้าของข้อมูล
- ระดับหน่วยงานเจ้าของข้อมูล
- หมายเหตุ

ในการจัดทำบัญชีสถิติทางการตามประเด็นการพัฒนาจังหวัดจะใช้ห่วงโซ่คุณค่าของประเทศไทย 140 เป้าหมายแผนแม่บทย่อย ภายใต้แผนแม่บทภายใต้ยุทธศาสตร์ชาติ (23 ประเด็น) เป็นกรอบในการวิเคราะห์ห่วงโซ่คุณค่าของประเด็นการพัฒนาจังหวัด เพื่อกำหนดรายการสถิติทางการที่สอดคล้องตามห่วงโซ่คุณค่าดังกล่าว ทำให้ได้บัญชีสถิติทางการที่สอดคล้องตามประเด็นการพัฒนาจังหวัด

3.1.1 บัญชีสถิติทางการที่สอดคล้องตามประเด็นการพัฒนานาที่ 1

การพัฒนาคุณภาพชีวิตประชาชนในทุกมิติ

วัตถุประสงค์

ประชาชนชาวกาญจนบุรีมีคุณภาพชีวิตที่ดี มีรายได้มั่นคง มีความปลอดภัยในชีวิตและทรัพย์สิน เข้าถึงและได้รับบริการสาธารณะและสวัสดิการได้สะดวก รวดเร็ว ทัวถึง เป็นธรรม สามารถเรียนรู้และพัฒนาทักษะการประกอบอาชีพได้ทุกช่วงวัย

ตัวชี้วัด

1. ทารกแรกเกิดที่มีน้ำหนักต่ำกว่าเกณฑ์และหรือมีพัฒนาการช้า (HAI)
2. ผลการทดสอบ ONET ระดับมัธยมศึกษาตอนปลาย (HAI)
3. อัตราการเข้าเรียนรวมระดับมัธยมศึกษาตอนปลายหรืออาชีวศึกษา (HAI)
4. อัตราการทำงานต่ำระดับ (HAI)
5. ผลผลิตภาพแรงงาน (PDI)
6. การแจ้งความคดีชีวิต ร่างกาย เพศ และคดีประทุษร้ายต่อทรัพย์ (HAI)
7. สัดส่วนประชากรยากจน (HAI)
8. ประชากรที่ประสบอุทกภัย (HAI)
10. จำนวนปีการศึกษาเฉลี่ยประชากรไทยอายุ 15 ปี ขึ้นไป (HAI)
11. รายได้เฉลี่ยต่อครัวเรือนต่อเดือน (HAI)
12. คะแนนสุขภาพจิต (HAI)
13. สัดส่วนประชากรที่เป็นโรค NCD ต่อประชากรทั้งหมด

ในการขับเคลื่อนประเด็นการพัฒนานาที่ 1: การพัฒนาคุณภาพชีวิตประชาชนในทุกมิติ จากข้อมูลดัชนีความก้าวหน้าของคนที่ 2565 พบว่า จังหวัดกาญจนบุรีอยู่ในลำดับต่ำ คือ ลำดับที่ 43 ของประเทศ ซึ่งลดลงจลำดับที่ 37 ในปี 2564 โดยมีตัวชี้วัดที่อยู่ในระดับค่อนข้างต่ำ ควรได้รับการแก้ไขอย่างเร่งด่วน ได้แก่ ด้านชีวิตครอบครัว และชุมชน และด้านการศึกษา

ดังนั้นจึงต้องดำเนินการจัดทำห่วงโซ่คุณค่า (Value Chain) ที่สอดคล้องกับแผนพัฒนาจังหวัดกาญจนบุรี “การพัฒนาคุณภาพชีวิตประชาชนในทุกมิติ” และคัดเลือกปัจจัยสู่ความสำเร็จ (Critical Success Factor) พร้อมจัดทำรายการสถิติทางการที่ประกอบด้วยรายการข้อมูลสถิติทางการที่สามารถนำไปใช้ในการติดตามและประเมินผลในเรื่องดังกล่าวได้ ซึ่งมีรายละเอียดดังนี้

3.1.1 ห่วงโซ่คุณค่า (Value Chain) ที่สอดคล้องกับแผนพัฒนาจังหวัด

แนวคิดการจัดทำห่วงโซ่คุณค่า “ประเด็นการพัฒนา 1 การพัฒนาคุณภาพชีวิตประชาชนในทุกมิติ” โดยแบ่งออกเป็น 2 ห่วงโซ่คุณค่าตามประเด็นของตัวชี้วัด ดังนี้

1) ห่วงโซ่คุณค่าประเด็นการพัฒนาคุณภาพชีวิตประชาชนในทุกมิติ

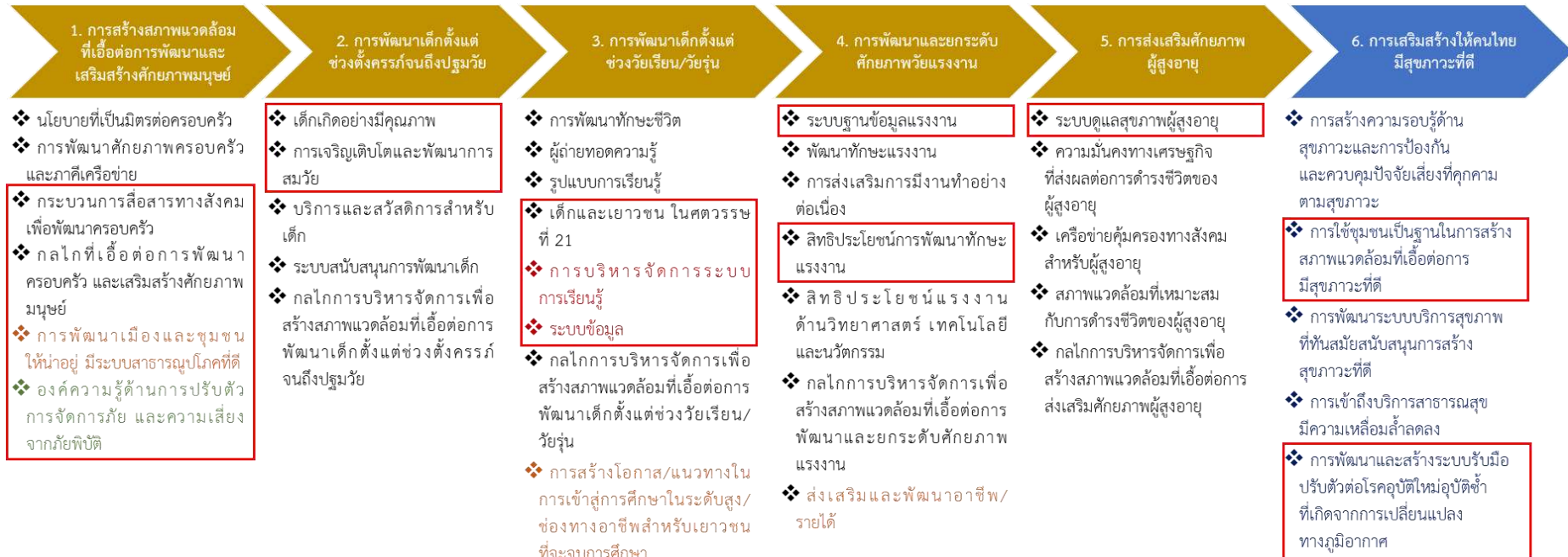
แนวคิดการจัดทำห่วงโซ่คุณค่า เริ่มจากการศึกษาห่วงโซ่คุณค่าของประเทศไทย 140 เป้าหมาย แผนแม่บทย่อยภายใต้แผนแม่บทภายใต้ยุทธศาสตร์ชาติ (23 ด้าน) ประเด็น 11 ศักยภาพคนตลอดช่วงชีวิต มี 5 แผนแม่บทย่อย 6 เป้าหมาย ประเด็น 12 การพัฒนาการเรียนรู้ มี 2 แผนแม่บทย่อย 2 เป้าหมาย และประเด็น 13 การเสริมสร้างให้คนไทยมีสุขภาวะที่ดี มี 5 แผนแม่บทย่อย 5 เป้าหมาย รวมทั้งศึกษาห่วงโซ่

คุณค่ามาตรฐาน (Generic Value Chain) ประเด็นการพัฒนาทรัพยากรมนุษย์และคุณภาพชีวิต จากนั้นดำเนินการจัดทำห่วงโซ่คุณค่า (Value Chain) ที่สอดคล้องกับแผนพัฒนาจังหวัดกาญจนบุรี “การพัฒนาคุณภาพชีวิตประชาชนในทุกมิติ” ได้ดังภาพ 16

2) ห่วงโซ่คุณค่าประเด็นผู้สูงอายุจังหวัดกาญจนบุรี

แนวคิดการจัดทำห่วงโซ่คุณค่าโดยเริ่มจากการศึกษาห่วงโซ่คุณค่าของประเทศไทย 140 เป้าหมาย แผนแม่บทย่อยภายใต้แผนแม่บทภายใต้ยุทธศาสตร์ชาติ (23 ด้าน) ประเด็นที่ 11 เศรษฐกิจฐานราก แผนแม่บทย่อย 11.5 การส่งเสริมศักยภาพผู้สูงอายุ เป้าหมาย 1 10501 ผู้สูงอายุมีคุณภาพชีวิตที่ดี มีความมั่นคงในชีวิต ทักษะการดำรงชีวิต มีส่วนร่วมในกิจกรรมสังคม สร้างมูลค่าเพิ่มให้แก่สังคมเพิ่มขึ้น และ ประเด็นที่ 15 พลังทางสังคม แผนแม่บทย่อย 15.2 การรองรับสังคมสูงวัยเชิงรุก เป้าหมาย 150201 ประชากรไทยมีการเตรียมการก่อนยามสูงวัยเพื่อให้สูงวัยอย่างมีคุณภาพเพิ่มขึ้น จากนั้นดำเนินการจัดทำห่วงโซ่คุณค่า (Value Chain) ที่สอดคล้องกับแผนพัฒนาจังหวัดกาญจนบุรี “ผู้สูงอายุจังหวัดกาญจนบุรี” ได้ดังภาพ 17

ห่วงโซ่คุณค่า (Value Chain) “การพัฒนาคุณภาพชีวิตประชาชนในทุกมิติ”



- GVC
- แผนแม่บทประเด็น 11. การพัฒนาคนตลอดช่วงชีวิต
- แผนแม่บทประเด็น 12. การพัฒนาการเรียนรู้
- แผนแม่บทประเด็น 13. การเสริมสร้างให้คนไทยมีสุขภาวะที่ดี
- แผนแม่บทประเด็น 19. การบริหารจัดการน้ำทั้งระบบ

ภาพ 16 ห่วงโซ่คุณค่า (Value Chain) “การพัฒนาคุณภาพชีวิตประชาชนในทุกมิติ”

ห่วงโซ่คุณค่า (Value Chain) “ผู้สูงอายุจังหวัดกาญจนบุรี”



ภาพ 17 ห่วงโซ่คุณค่า (Value Chain) “การพัฒนาคุณภาพชีวิตประชาชนในทุกมิติ”

3.1.2 รายการสถิติทางการ

1) การจัดทำรายการสถิติทางการประเด็นการพัฒนาที่ 1 “การพัฒนาคุณภาพชีวิตประชาชนในทุกมิติ”

หลังจากที่ได้มีการศึกษาแนวทางการพัฒนาจังหวัด (ประเด็นการพัฒนาที่ 1) ที่สอดคล้องกับห่วงโซ่คุณค่า (Value Chain) ที่สอดคล้องกับแผนพัฒนาจังหวัดกาญจนบุรีแล้ว จะต้องมีการคัดเลือกปัจจัยสู่ความสำเร็จ (Critical Success Factor) ที่มีความสำคัญในการบริหารงานในจังหวัด จากนั้นจัดทำรายการสถิติทางการ “การพัฒนาคุณภาพชีวิตประชาชนในทุกมิติ” โดยศึกษา วิเคราะห์ความสอดคล้องของตัวชี้วัดภายใต้แผนระดับ 3 เช่น แผนยุทธศาสตร์ พ.ม. ระยะ 20 ปี พ.ศ. 2560-2579 มาตรการขับเคลื่อนระเบียบวาระแห่งชาติ เรื่อง ผู้สูงอายุ แผนการศึกษาแห่งชาติ พ.ศ. 2560-2579 แผนยุทธศาสตร์ชาติ 20 ปี ด้านสาธารณสุข พ.ศ. 2560-2579 และ GVC การพัฒนาทรัพยากรมนุษย์และคุณภาพชีวิต เป็นต้น ที่สอดคล้องกับปัจจัยสู่ความสำเร็จ (Critical Success Factor) พร้อมทั้งกำหนดรายการข้อมูลสถิติที่สำคัญและจำเป็น จึงสามารถสรุปรายการสถิติทางการ “การพัฒนาคุณภาพชีวิตประชาชนในทุกมิติ” ดังตาราง 12

ตาราง 12 บัญชีสถิติทางการ “การพัฒนาคุณภาพชีวิตประชาชนในทุกมิติ”

ห่วงโซ่คุณค่า (VC)	ปัจจัยแห่งความสำเร็จ (CSF)	ตัวชี้วัด	OS ID	รายการสถิติทางการ	สถานะความพร้อมเผยแพร่ (Tier)	หน่วยงานเจ้าของข้อมูล	ระดับหน่วยงานเจ้าของข้อมูล	หมายเหตุ
การสร้างสภาพแวดล้อมที่เอื้อต่อการพัฒนาและเสริมสร้างศักยภาพมนุษย์	กระบวนการสื่อสารทางสังคมเพื่อพัฒนาครอบครัว	ร้อยละที่เพิ่มขึ้นของดัชนีความก้าวหน้าคน (HAI)	0321	1. ร้อยละของครัวเรือนที่มีหัวหน้าครัวเรือนเดียว (%)	Tier 1	สำนักงานสภาพัฒนาการเศรษฐกิจและสังคมแห่งชาติ	กรม	
การสร้างสภาพแวดล้อมที่เอื้อต่อการพัฒนาและเสริมสร้างศักยภาพมนุษย์	กระบวนการสื่อสารทางสังคมเพื่อพัฒนาครอบครัว	ร้อยละที่เพิ่มขึ้นของดัชนีความก้าวหน้าคน (HAI)	0358	2. รายได้เฉลี่ยของครัวเรือนต่อเดือน (บาท)	Tier 1	สำนักงานสถิติแห่งชาติ	กรม	
การสร้างสภาพแวดล้อมที่เอื้อต่อการพัฒนาและเสริมสร้างศักยภาพมนุษย์	กระบวนการสื่อสารทางสังคมเพื่อพัฒนาครอบครัว	ร้อยละที่เพิ่มขึ้นของดัชนีความก้าวหน้าคน (HAI)	0389	3. สัดส่วนประชากรยากจน (%)	Tier 1	สำนักงานสภาพัฒนาการเศรษฐกิจและสังคมแห่งชาติ	กรม	
การสร้างสภาพแวดล้อมที่เอื้อต่อการพัฒนาและเสริมสร้างศักยภาพมนุษย์	กระบวนการสื่อสารทางสังคมเพื่อพัฒนาครอบครัว	ร้อยละที่เพิ่มขึ้นของดัชนีความก้าวหน้าคน (HAI)	0320	4. ร้อยละของครัวเรือนที่มีหนี้สินเพื่อการอุปโภคบริโภค (%)	Tier 1	สำนักงานสถิติแห่งชาติ	กรม	

ตาราง 12 บัญชีสถิติทางการ “การพัฒนาคุณภาพชีวิตประชาชนในทุกมิติ” (ต่อ)

ห่วงโซ่คุณค่า (VC)	ปัจจัยแห่งความสำเร็จ (CSF)	ตัวชี้วัด	OS ID	รายการสถิติทางการ	สถานะความพร้อมเผยแพร่ (Tier)	หน่วยงานเจ้าของข้อมูล	ระดับหน่วยงานเจ้าของข้อมูล	หมายเหตุ
การสร้างสภาพแวดล้อมที่เอื้อต่อการพัฒนาและเสริมสร้างศักยภาพมนุษย์	กระบวนการสื่อสารทางสังคมเพื่อพัฒนาครอบครัว	ร้อยละที่เพิ่มขึ้นของดัชนีความก้าวหน้าน่าคน (HAI)	0054	5. ค่าสัมประสิทธิ์ความไม่เสมอภาคของรายได้หรือค่าสัมประสิทธิ์จีนิ (%)	Tier 1	สำนักงานสถิติแห่งชาติ	กรม	
การสร้างสภาพแวดล้อมที่เอื้อต่อการพัฒนาและเสริมสร้างศักยภาพมนุษย์	กระบวนการสื่อสารทางสังคมเพื่อพัฒนาครอบครัว	ร้อยละที่เพิ่มขึ้นของดัชนีความก้าวหน้าน่าคน (HAI)	0318	6. ร้อยละของครัวเรือนที่มีบ้านและที่ดินเป็นของตนเอง (%)	Tier 1	สำนักงานสถิติแห่งชาติ	กรม	
การสร้างสภาพแวดล้อมที่เอื้อต่อการพัฒนาและเสริมสร้างศักยภาพมนุษย์	กระบวนการสื่อสารทางสังคมเพื่อพัฒนาครอบครัว	จำนวนเด็กที่ได้รับการเลี้ยงดูและดูแลโดยครอบครัวและชุมชนซึ่งเป็นครอบครัวเครือญาติอุปถัมภ์ หรือไม่มี ความเกี่ยวพันเป็นเครือญาติกับเด็ก	0102	7. จำนวนเด็กที่ได้รับการเลี้ยงดูและดูแลโดยครอบครัวและชุมชน ซึ่งเป็นครอบครัวเครือญาติอุปถัมภ์หรือไม่มี ความเกี่ยวพันเป็นเครือญาติกับเด็ก	Tier 1	กรมกิจการเด็กและเยาวชน	กรม	
การสร้างสภาพแวดล้อมที่เอื้อต่อการพัฒนาและเสริมสร้างศักยภาพมนุษย์	กระบวนการสื่อสารทางสังคมเพื่อพัฒนาครอบครัว	จำนวนเด็กที่ได้อยู่ในครอบครัวทดแทนถาวรตามกฎหมาย	0104	8. จำนวนเด็กที่ได้อยู่ในครอบครัวทดแทนถาวรตามกฎหมาย	Tier 1	กรมกิจการเด็กและเยาวชน	กรม	
การสร้างสภาพแวดล้อมที่เอื้อต่อการพัฒนาและเสริมสร้างศักยภาพมนุษย์	กลไกที่เอื้อต่อการพัฒนาครอบครัวและเสริมสร้างศักยภาพมนุษย์	ร้อยละที่เพิ่มขึ้นของดัชนีความก้าวหน้าน่าคน (HAI)	0012	9. การแจ้งความคดีชีวิต ร่างกาย เพศ และคดีประทุษร้ายต่อทรัพย์สินต่อประชากรแสนคน	Tier 1	สำนักงานตำรวจแห่งชาติ	กรม	

ตาราง 12 บัญชีสถิติทางการ “การพัฒนาคุณภาพชีวิตประชาชนในทุกมิติ” (ต่อ)

ห่วงโซ่คุณค่า (VC)	ปัจจัยแห่งความสำเร็จ (CSF)	ตัวชี้วัด	OS ID	รายการสถิติทางการ	สถานะความพร้อมเผยแพร่ (Tier)	หน่วยงานเจ้าของข้อมูล	ระดับหน่วยงานเจ้าของข้อมูล	หมายเหตุ
การสร้างสภาพแวดล้อมที่เอื้อต่อการพัฒนาและเสริมสร้างศักยภาพมนุษย์	กลไกที่เอื้อต่อการพัฒนาครอบครัวและเสริมสร้างศักยภาพมนุษย์	ร้อยละที่เพิ่มขึ้นของดัชนีความก้าวหน้าคน (HAI)	0327	10. ร้อยละของประชากรที่ใช้สิทธิลงประชามติร่างรัฐธรรมนูญปี 2559 (%)	Tier 1	สำนักงานคณะกรรมการการเลือกตั้ง	กรม	
การสร้างสภาพแวดล้อมที่เอื้อต่อการพัฒนาและเสริมสร้างศักยภาพมนุษย์	กลไกที่เอื้อต่อการพัฒนาครอบครัวและเสริมสร้างศักยภาพมนุษย์	ร้อยละที่เพิ่มขึ้นของดัชนีความก้าวหน้าคน (HAI)	0183	11. จำนวนองค์กรชุมชนต่อประชากรแสนคน	Tier 1	สำนักงานสภาพัฒนาการเศรษฐกิจและสังคมแห่งชาติ	กรม	
การสร้างสภาพแวดล้อมที่เอื้อต่อการพัฒนาและเสริมสร้างศักยภาพมนุษย์	กลไกที่เอื้อต่อการพัฒนาครอบครัวและเสริมสร้างศักยภาพมนุษย์	ร้อยละที่เพิ่มขึ้นของดัชนีความก้าวหน้าคน (HAI)	0317	12. ร้อยละของครัวเรือนที่เป็นสมาชิกกลุ่ม/องค์กรในท้องถิ่น (%)	Tier 1	สำนักงานสภาพัฒนาการเศรษฐกิจและสังคมแห่งชาติ	กรม	
การสร้างสภาพแวดล้อมที่เอื้อต่อการพัฒนาและเสริมสร้างศักยภาพมนุษย์	กลไกที่เอื้อต่อการพัฒนาครอบครัวและเสริมสร้างศักยภาพมนุษย์	ร้อยละที่เพิ่มขึ้นของดัชนีความก้าวหน้าคน (HAI)	0319	13. ร้อยละของครัวเรือนที่มีส่วนร่วมทำกิจกรรมสาธารณะของหมู่บ้าน (%)	Tier 1	กรมการพัฒนาชุมชน	กรม	
การสร้างสภาพแวดล้อมที่เอื้อต่อการพัฒนาและเสริมสร้างศักยภาพมนุษย์	กลไกที่เอื้อต่อการพัฒนาครอบครัวและเสริมสร้างศักยภาพมนุษย์	ร้อยละของหน่วยงานที่มีการจัดทำโครงการ	0087	14. จำนวนโครงการและงบประมาณที่ได้รับในการจัดทำโครงการ	Tier 1	กระทรวงการพัฒนาสังคมและความมั่นคงของมนุษย์	กรม	

ตาราง 12 บัญชีสถิติทางการ “การพัฒนาคุณภาพชีวิตประชาชนในทุกมิติ” (ต่อ)

ห่วงโซ่คุณค่า (VC)	ปัจจัยแห่งความสำเร็จ (CSF)	ตัวชี้วัด	OS ID	รายการสถิติทางการ	สถานะความพร้อมเผยแพร่ (Tier)	หน่วยงานเจ้าของข้อมูล	ระดับหน่วยงานเจ้าของข้อมูล	หมายเหตุ
การสร้างสภาพแวดล้อมที่เอื้อต่อการพัฒนาและเสริมสร้างศักยภาพมนุษย์	กลไกที่เอื้อต่อการพัฒนาครอบครัวและเสริมสร้างศักยภาพมนุษย์	ร้อยละของหน่วยงานที่มีการจัดทำโครงการ	0122	15. จำนวนผู้เข้าร่วมโครงการ	Tier 1	กระทรวงการพัฒนาสังคมและความมั่นคงของมนุษย์	กรม	
การสร้างสภาพแวดล้อมที่เอื้อต่อการพัฒนาและเสริมสร้างศักยภาพมนุษย์	การพัฒนาเมืองและชุมชนให้น่าอยู่ มีระบบสาธารณสุขปลอดภัยที่ดี	ร้อยละที่เพิ่มขึ้นของดัชนีความก้าวหน้าคน (HAI)	0335	16. ร้อยละของหมู่บ้านที่ถนนสายหลักใช้การได้ตลอดปี (%)	Tier 1	สำนักงานพัฒนาชุมชนจังหวัดกาญจนบุรี	จังหวัด	
การสร้างสภาพแวดล้อมที่เอื้อต่อการพัฒนาและเสริมสร้างศักยภาพมนุษย์	การพัฒนาเมืองและชุมชนให้น่าอยู่ มีระบบสาธารณสุขปลอดภัยที่ดี	ร้อยละที่เพิ่มขึ้นของดัชนีความก้าวหน้าคน (HAI)	0184	17. จำนวนอุบัติเหตุบนท้องถนน ต่อประชากรแสนคน	Tier 1	สำนักงานตำรวจแห่งชาติ	กรม	
การสร้างสภาพแวดล้อมที่เอื้อต่อการพัฒนาและเสริมสร้างศักยภาพมนุษย์	การพัฒนาเมืองและชุมชนให้น่าอยู่ มีระบบสาธารณสุขปลอดภัยที่ดี	ร้อยละของอุบัติเหตุทางถนนที่ลดลง	0083	18. จำนวนครั้งของการเกิดอุบัติเหตุ	Tier 1	สำนักงานตำรวจแห่งชาติ	กรม	
การสร้างสภาพแวดล้อมที่เอื้อต่อการพัฒนาและเสริมสร้างศักยภาพมนุษย์	การพัฒนาเมืองและชุมชนให้น่าอยู่ มีระบบสาธารณสุขปลอดภัยที่ดี	ร้อยละของอุบัติเหตุทางถนนที่ลดลง	0165	19. จำนวนผู้เสียชีวิตจากอุบัติเหตุ	Tier 1	สำนักงานตำรวจแห่งชาติ	กรม	

ตาราง 12 บัญชีสถิติทางการ “การพัฒนาคุณภาพชีวิตประชาชนในทุกมิติ” (ต่อ)

ห่วงโซ่คุณค่า (VC)	ปัจจัยแห่งความสำเร็จ (CSF)	ตัวชี้วัด	OS ID	รายการสถิติทางการ	สถานะความพร้อมเผยแพร่ (Tier)	หน่วยงานเจ้าของข้อมูล	ระดับหน่วยงานเจ้าของข้อมูล	หมายเหตุ
การสร้างสภาพแวดล้อมที่เอื้อต่อการพัฒนาและเสริมสร้างศักยภาพมนุษย์	การพัฒนาเมืองและชุมชนให้น่าอยู่ มีระบบสาธารณูปโภคที่ดี	การรณรงค์ป้องกันอุบัติเหตุ ทางถนน	0072	20. จำนวนการจัดตั้งศูนย์รณรงค์เพื่อลดการเกิดอุบัติเหตุทางถนน	Tier 1	สำนักงานตำรวจแห่งชาติ	กรม	
การสร้างสภาพแวดล้อมที่เอื้อต่อการพัฒนาและเสริมสร้างศักยภาพมนุษย์	การพัฒนาเมืองและชุมชนให้น่าอยู่ มีระบบสาธารณูปโภคที่ดี	การรณรงค์ป้องกันอุบัติเหตุ ทางถนน	0096	21. จำนวนจุดตรวจช่วงเทศกาลสงกรานต์/ปีใหม่	Tier 1	สำนักงานตำรวจแห่งชาติ	กรม	
การสร้างสภาพแวดล้อมที่เอื้อต่อการพัฒนาและเสริมสร้างศักยภาพมนุษย์	การพัฒนาเมืองและชุมชนให้น่าอยู่ มีระบบสาธารณูปโภคที่ดี	ร้อยละของการจับกุมในคดีอาชญากรรมที่เพิ่มขึ้น	0079	22. จำนวนคดีอาชญากรรมที่เกิดขึ้น	Tier 1	สำนักงานตำรวจแห่งชาติ	กรม	
การสร้างสภาพแวดล้อมที่เอื้อต่อการพัฒนาและเสริมสร้างศักยภาพมนุษย์	การพัฒนาเมืองและชุมชนให้น่าอยู่ มีระบบสาธารณูปโภคที่ดี	ร้อยละของการจับกุมในคดีอาชญากรรมที่เพิ่มขึ้น	0078	23. จำนวนคดีที่จับกุมได้	Tier 1	สำนักงานตำรวจแห่งชาติ	กรม	
การสร้างสภาพแวดล้อมที่เอื้อต่อการพัฒนาและเสริมสร้างศักยภาพมนุษย์	การพัฒนาเมืองและชุมชนให้น่าอยู่ มีระบบสาธารณูปโภคที่ดี	ร้อยละของหมู่บ้าน/ชุมชนที่มีการจัดตั้งชุดอาสาสมัครตำรวจชุมชน/ชุดรักษาความปลอดภัยหมู่บ้าน	0197	24. ชุดรักษาความปลอดภัยหมู่บ้าน (ชรบ.)	Tier 1	ที่ทำการปกครองจังหวัดกาญจนบุรี	จังหวัด	

ตาราง 12 บัญชีสถิติทางการ “การพัฒนาคุณภาพชีวิตประชาชนในทุกมิติ” (ต่อ)

ห่วงโซ่คุณค่า (VC)	ปัจจัยแห่งความสำเร็จ (CSF)	ตัวชี้วัด	OS ID	รายการสถิติทางการ	สถานะความพร้อมเผยแพร่ (Tier)	หน่วยงานเจ้าของข้อมูล	ระดับหน่วยงานเจ้าของข้อมูล	หมายเหตุ
การสร้างสภาพแวดล้อมที่เอื้อต่อการพัฒนาและเสริมสร้างศักยภาพมนุษย์	การพัฒนาเมืองและชุมชนให้น่าอยู่ มีระบบสาธารณสุขที่ดี	ร้อยละที่เพิ่มขึ้นของดัชนีความก้าวหน้าคน (HAI)	0331	25. ร้อยละของประชากรที่มีโทรศัพท์มือถือ (%)	Tier 1	สำนักงานสถิติแห่งชาติ	กรม	
การสร้างสภาพแวดล้อมที่เอื้อต่อการพัฒนาและเสริมสร้างศักยภาพมนุษย์	การพัฒนาเมืองและชุมชนให้น่าอยู่ มีระบบสาธารณสุขที่ดี	ร้อยละที่เพิ่มขึ้นของดัชนีความก้าวหน้าคน (HAI)	0325	26. ร้อยละของประชากรที่เข้าถึงอินเทอร์เน็ต (%)	Tier 1	สำนักงานสถิติแห่งชาติ	กรม	
การสร้างสภาพแวดล้อมที่เอื้อต่อการพัฒนาและเสริมสร้างศักยภาพมนุษย์	องค์ความรู้ด้านการปรับตัว การจัดการภัย และความเสี่ยงจากภัยพิบัติ	ร้อยละที่เพิ่มขึ้นของดัชนีความก้าวหน้าคน (HAI)	0388	27. สัดส่วนเฉลี่ยการปล่อยก๊าซเรือนกระจกด้านพลังงาน (ต้นก๊าซเรือนกระจกต่อคน)	Tier 1	สำนักงานทรัพยากรธรรมชาติและสิ่งแวดล้อมจังหวัดกาญจนบุรี	จังหวัด	
การสร้างสภาพแวดล้อมที่เอื้อต่อการพัฒนาและเสริมสร้างศักยภาพมนุษย์	องค์ความรู้ด้านการปรับตัว การจัดการภัย และความเสี่ยงจากภัยพิบัติ	ร้อยละที่เพิ่มขึ้นของดัชนีความก้าวหน้าคน (HAI)	0329	28. ร้อยละของประชากรที่ประสบอุทกภัย (%)	Tier 1	สำนักงานป้องกันและบรรเทาสาธารณภัยจังหวัดกาญจนบุรี	จังหวัด	
การสร้างสภาพแวดล้อมที่เอื้อต่อการพัฒนาและเสริมสร้างศักยภาพมนุษย์	องค์ความรู้ด้านการปรับตัว การจัดการภัย และความเสี่ยงจากภัยพิบัติ	ร้อยละที่เพิ่มขึ้นของดัชนีความก้าวหน้าคน (HAI)	0328	29. ร้อยละของประชากรที่ประสบภัยแล้ง (%)	Tier 1	สำนักงานป้องกันและบรรเทาสาธารณภัยจังหวัดกาญจนบุรี	จังหวัด	

ตาราง 12 บัญชีสถิติทางการ “การพัฒนาคุณภาพชีวิตประชาชนในทุกมิติ” (ต่อ)

ห่วงโซ่คุณค่า (VC)	ปัจจัยแห่งความสำเร็จ (CSF)	ตัวชี้วัด	OS ID	รายการสถิติทางการ	สถานะความพร้อมเผยแพร่ (Tier)	หน่วยงานเจ้าของข้อมูล	ระดับหน่วยงานเจ้าของข้อมูล	หมายเหตุ
การพัฒนาเด็กตั้งแต่ช่วงตั้งครรภ์จนถึงปฐมวัย	เด็กเกิดอย่างมีคุณภาพ	ร้อยละที่เพิ่มขึ้นของดัชนีความก้าวหน้าคน (HAI)	0324	30. ร้อยละของทารกแรกเกิดที่มีน้ำหนักต่ำกว่าเกณฑ์ (%)	Tier 1	สำนักงานปลัดกระทรวงสาธารณสุข	กรม	
การพัฒนาเด็กตั้งแต่ช่วงตั้งครรภ์จนถึงปฐมวัย	การเจริญเติบโตและพัฒนาสมวัย	จำนวนเด็กที่ได้รับสวัสดิการเงินอุดหนุน	0103	31. จำนวนเด็กที่ได้รับสวัสดิการเงินอุดหนุน	Tier 1	กรมกิจการเด็กและเยาวชน	กรม	
การพัฒนาเด็กตั้งแต่ช่วงตั้งครรภ์จนถึงปฐมวัย	การเจริญเติบโตและพัฒนาสมวัย	จำนวนสถานรับเลี้ยงเด็กเอกชนที่จดทะเบียนแล้ว มีการบริหารจัดการและส่งเสริมกระบวนการเรียนรู้แก่เด็กให้มีคุณภาพตามมาตรฐานสถาบันพัฒนาเด็กปฐมวัยแห่งชาติ ผ่านเกณฑ์ขั้นต่ำระดับ C ขึ้นไป	0178	32. จำนวนสถานรับเลี้ยงเด็กเอกชนที่จดทะเบียนแล้ว มีการบริหารจัดการและส่งเสริมกระบวนการเรียนรู้แก่เด็กให้มีคุณภาพตามมาตรฐานสถาบันพัฒนาเด็กปฐมวัยแห่งชาติ ผ่านเกณฑ์ขั้นต่ำระดับ C ขึ้นไป	Tier 1	กรมกิจการเด็กและเยาวชน	กรม	
การพัฒนาเด็กตั้งแต่ช่วงตั้งครรภ์จนถึงปฐมวัย	การเจริญเติบโตและพัฒนาสมวัย	จำนวนพ่อแม่ผู้ปกครองมีความรู้ความเข้าใจและแนวทางการเลี้ยงดูเด็กโดยไม่ใช้ความรุนแรง	0070	33. จำนวนพ่อแม่ผู้ปกครองมีความรู้ความเข้าใจและแนวทางการเลี้ยงดูเด็กโดยไม่ใช้ความรุนแรง	Tier 1	กรมกิจการเด็กและเยาวชน	กรม	
การพัฒนาเด็กตั้งแต่ช่วงวัยเรียน/วัยรุ่น	เด็กและเยาวชนในศตวรรษที่ 21	ร้อยละที่เพิ่มขึ้นของดัชนีความก้าวหน้าคน (HAI)	0323	34. ร้อยละของเด็กอายุ 15-17 ปี ที่ทำงาน (%)	Tier 1	สำนักงานสภาพัฒนาการเศรษฐกิจและสังคมแห่งชาติ	กรม	

ตาราง 12 บัญชีสถิติทางการ “การพัฒนาคุณภาพชีวิตประชาชนในทุกมิติ” (ต่อ)

ห่วงโซ่คุณค่า (VC)	ปัจจัยแห่งความสำเร็จ (CSF)	ตัวชี้วัด	OS ID	รายการสถิติทางการ	สถานะความพร้อมเผยแพร่ (Tier)	หน่วยงานเจ้าของข้อมูล	ระดับหน่วยงานเจ้าของข้อมูล	หมายเหตุ
การพัฒนาเด็กตั้งแต่ช่วงวัยเรียน/วัยรุ่น	เด็กและเยาวชนในศตวรรษที่ 21	จำนวนเด็กและเยาวชนที่เข้าร่วมกิจกรรมการพัฒนาเด็กและเยาวชน	0105	35. จำนวนเด็กและเยาวชนที่เข้าร่วมกิจกรรมการพัฒนาเด็กและเยาวชน	Tier 1	กรมกิจการเด็กและเยาวชน	กรม	
การพัฒนาเด็กตั้งแต่ช่วงวัยเรียน/วัยรุ่น	เด็กและเยาวชนในศตวรรษที่ 21	จำนวนเด็กและเยาวชนที่เข้าร่วมโครงการส่งเสริมและพัฒนาศักยภาพ มีทักษะชีวิตเหมาะสมตามวัย	0106	36. จำนวนเด็กและเยาวชนที่เข้าร่วมโครงการส่งเสริมและพัฒนาศักยภาพ มีทักษะชีวิตเหมาะสมตามวัย	Tier 1	กรมกิจการเด็กและเยาวชน	กรม	
การพัฒนาเด็กตั้งแต่ช่วงวัยเรียน/วัยรุ่น	เด็กและเยาวชนในศตวรรษที่ 21	จำนวนเด็ก เยาวชน ที่เข้าร่วมโครงการ ได้รับการส่งเสริมและพัฒนาศักยภาพ ได้รับความรู้และประสบการณ์ เกิดสัมพันธภาพและมีเครือข่ายระหว่างประเทศ	0101	37. จำนวนเด็ก และเยาวชน ที่เข้าร่วมโครงการ ได้รับการส่งเสริมและพัฒนาศักยภาพ ได้รับความรู้และประสบการณ์เกิดสัมพันธภาพและมีเครือข่ายระหว่างประเทศ	Tier 1	กรมกิจการเด็กและเยาวชน	กรม	
การพัฒนาเด็กตั้งแต่ช่วงวัยเรียน/วัยรุ่น	เด็กและเยาวชนในศตวรรษที่ 21	จำนวนเด็กและเยาวชนที่เข้าร่วมกิจกรรมได้รับความรู้ความเข้าใจเกี่ยวกับการเฝ้าระวังการป้องกันการทุจริตคอร์รัปชัน	0069	38. จำนวนเด็กและเยาวชนที่เข้าร่วมกิจกรรมได้รับความรู้ความเข้าใจเกี่ยวกับการเฝ้าระวังการป้องกันการทุจริตคอร์รัปชัน	Tier 1	กรมกิจการเด็กและเยาวชน	กรม	

ตาราง 12 บัญชีสถิติทางการ “การพัฒนาคุณภาพชีวิตประชาชนในทุกมิติ” (ต่อ)

ห่วงโซ่คุณค่า (VC)	ปัจจัยแห่งความสำเร็จ (CSF)	ตัวชี้วัด	OS ID	รายการสถิติทางการ	สถานะความพร้อมเผยแพร่ (Tier)	หน่วยงานเจ้าของข้อมูล	ระดับหน่วยงานเจ้าของข้อมูล	หมายเหตุ
การพัฒนาเด็กตั้งแต่ช่วงวัยเรียน/วัยรุ่น	เด็กและเยาวชนในศตวรรษที่ 21	จำนวนเด็กและเยาวชนผู้อุปการะเด็กแบบครอบครัวอุปถัมภ์ที่ได้รับการพัฒนาศักยภาพให้เกิดกรอบแนวคิดแบบเติบโต (Growth Mindset)	0107	39. จำนวนเด็กและเยาวชนผู้อุปการะเด็กแบบครอบครัวอุปถัมภ์ที่ได้รับการพัฒนาศักยภาพให้เกิดกรอบแนวคิดแบบเติบโต (Growth Mindset)	Tier 1	กรมกิจการเด็กและเยาวชน	กรม	
การพัฒนาเด็กตั้งแต่ช่วงวัยเรียน/วัยรุ่น	เด็กและเยาวชนในศตวรรษที่ 21	ร้อยละที่เพิ่มขึ้นของดัชนีความก้าวหน้าคน (HAI)	0413	40. อัตราการเข้าเรียนรวมระดับมัธยมศึกษาตอนปลายและอาชีวศึกษา (%)	Tier 1	สำนักงานปลัดกระทรวงศึกษาธิการ	กรม	
การพัฒนาเด็กตั้งแต่ช่วงวัยเรียน/วัยรุ่น	เด็กและเยาวชนในศตวรรษที่ 21	ร้อยละที่เพิ่มขึ้นของดัชนีความก้าวหน้าคน (HAI)	0049	41. ค่าเฉลี่ยระดับสติปัญญา (IQ) ของเด็กนักเรียนไทยชั้นประถมศึกษาปีที่ 1 (คะแนน)	Tier 1	กรมสุขภาพจิต	กรม	
การพัฒนาเด็กตั้งแต่ช่วงวัยเรียน/วัยรุ่น	การบริหารจัดการระบบการเรียนรู้	ร้อยละที่เพิ่มขึ้นของดัชนีความก้าวหน้าคน (HAI)	0048	42. คะแนนเฉลี่ยการทดสอบ O-Net ระดับมัธยมศึกษาตอนปลาย (%)	Tier 1	สถาบันทดสอบทางการศึกษาแห่งชาติ (องค์การมหาชน)	กรม	
การพัฒนาเด็กตั้งแต่ช่วงวัยเรียน/วัยรุ่น	ระบบข้อมูล	ร้อยละที่เพิ่มขึ้นของดัชนีความก้าวหน้าคน (HAI)	0118	43. จำนวนปีการศึกษาเฉลี่ยของประชากรอายุ 15 ปีขึ้นไป (ปี)	Tier 1	สำนักงานสภาพัฒนาการเศรษฐกิจและสังคมแห่งชาติ	กรม	
การพัฒนาและยกระดับศักยภาพวัยแรงงาน	ระบบฐานข้อมูลแรงงาน	ร้อยละที่เพิ่มขึ้นของดัชนีความก้าวหน้าคน (HAI)	0416	44. อัตราการว่างงาน (%)	Tier 1	สำนักงานสถิติแห่งชาติ	กรม	
การพัฒนาและยกระดับศักยภาพวัยแรงงาน	ระบบฐานข้อมูลแรงงาน	จำนวนผู้ว่างงาน	0134	45. จำนวนผู้ว่างงาน	Tier 1	สำนักงานสถิติแห่งชาติ	กรม	

ตาราง 12 บัญชีสถิติทางการ “การพัฒนาคุณภาพชีวิตประชาชนในทุกมิติ” (ต่อ)

ห่วงโซ่คุณค่า (VC)	ปัจจัยแห่งความสำเร็จ (CSF)	ตัวชี้วัด	OS ID	รายการสถิติทางการ	สถานะความพร้อมเผยแพร่ (Tier)	หน่วยงานเจ้าของข้อมูล	ระดับหน่วยงานเจ้าของข้อมูล	หมายเหตุ
การพัฒนาและยกระดับศักยภาพวัยแรงงาน	ระบบฐานข้อมูลแรงงาน	ร้อยละที่เพิ่มขึ้นของดัชนีความก้าวหน้าคน (HAI)	0133	46. จำนวนผู้มีงานทำ	Tier 1	สำนักงานสถิติแห่งชาติ	กรม	
การพัฒนาและยกระดับศักยภาพวัยแรงงาน	ระบบฐานข้อมูลแรงงาน	ร้อยละที่เพิ่มขึ้นของดัชนีความก้าวหน้าคน (HAI)	0414	47. อัตราการทำงานต่างระดับ (%)	Tier 1	สำนักงานสภาพัฒนาการเศรษฐกิจและสังคมแห่งชาติ	กรม	
การพัฒนาและยกระดับศักยภาพวัยแรงงาน	ระบบฐานข้อมูลแรงงาน	ร้อยละที่เพิ่มขึ้นของดัชนีความก้าวหน้าคน (HAI)	0415	48. อัตราการประสพอันตรายหรือเจ็บป่วยเนื่องจากการทำงานต่อลูกจ้าง 1,000 คน	Tier 1	สำนักงานประกันสังคม	กรม	
การพัฒนาและยกระดับศักยภาพวัยแรงงาน	ระบบฐานข้อมูลแรงงาน	รายได้เฉลี่ยต่อครัวเรือนต่อเดือน	0359	49. รายได้เฉลี่ยต่อครัวเรือนต่อเดือน	Tier 1	สำนักงานสถิติแห่งชาติ	กรม	
การพัฒนาและยกระดับศักยภาพวัยแรงงาน	ระบบฐานข้อมูลแรงงาน	สัดส่วนประชากรยากจน	0115	50. จำนวนประชากรที่มีรายได้ต่ำกว่าเส้นความยากจน	Tier 1	สำนักงานสภาพัฒนาการเศรษฐกิจและสังคมแห่งชาติ	กรม	
การพัฒนาและยกระดับศักยภาพวัยแรงงาน	ระบบฐานข้อมูลแรงงาน	สัดส่วนประชากรยากจน	0080	51. จำนวนคนจน (ด้านรายจ่าย)	Tier 1	สำนักงานสภาพัฒนาการเศรษฐกิจและสังคมแห่งชาติ	กรม	
การพัฒนาและยกระดับศักยภาพวัยแรงงาน	สิทธิประโยชน์การพัฒนาทักษะแรงงาน	ร้อยละที่เพิ่มขึ้นของดัชนีความก้าวหน้าคน (HAI)	0334	52. ร้อยละของแรงงานที่มีประกันสังคม (%)	Tier 1	สำนักงานประกันสังคม	กรม	
การพัฒนาและยกระดับศักยภาพวัยแรงงาน	สิทธิประโยชน์การพัฒนาทักษะแรงงาน	จำนวนผู้ประกันตนตามมาตรา 33 มาตรา 39 และ มาตรา 40	0132	53. จำนวนผู้ประกันตนตามมาตรา 33 มาตรา 39 และมาตรา 40	Tier 1	สำนักงานประกันสังคม	กรม	

ตาราง 12 บัญชีสถิติทางการ “การพัฒนาคุณภาพชีวิตประชาชนในทุกมิติ” (ต่อ)

ห่วงโซ่คุณค่า (VC)	ปัจจัยแห่งความสำเร็จ (CSF)	ตัวชี้วัด	OS ID	รายการสถิติทางการ	สถานะความพร้อมเผยแพร่ (Tier)	หน่วยงานเจ้าของข้อมูล	ระดับหน่วยงานเจ้าของข้อมูล	หมายเหตุ
การพัฒนาและยกระดับศักยภาพวัยแรงงาน	สิทธิประโยชน์การพัฒนาทักษะแรงงาน	รายได้เฉลี่ยต่อครัวเรือนต่อเดือน	0074	54. จำนวนกิจกรรมที่พัฒนาทักษะแรงงาน	Tier 1	สำนักงานสถิติแห่งชาติ	กรม	
การพัฒนาและยกระดับศักยภาพวัยแรงงาน	สิทธิประโยชน์การพัฒนาทักษะแรงงาน	รายได้เฉลี่ยต่อครัวเรือนต่อเดือน	0114	55. จำนวนประชากรที่ต้องการพัฒนาทักษะฝีมือแรงงาน	Tier 1	สำนักงานสถิติแห่งชาติ	กรม	
การพัฒนาและยกระดับศักยภาพวัยแรงงาน	สิทธิประโยชน์การพัฒนาทักษะแรงงาน	รายได้เฉลี่ยต่อครัวเรือนต่อเดือน	0116	56. จำนวนประชากรวัยแรงงาน	Tier 1	สำนักงานสถิติแห่งชาติ	กรม	
การพัฒนาและยกระดับศักยภาพวัยแรงงาน	สิทธิประโยชน์การพัฒนาทักษะแรงงาน	รายได้เฉลี่ยต่อครัวเรือนต่อเดือน	0181	57. จำนวนหน่วยงานที่สนับสนุนการฝึกทักษะอาชีพแรงงาน	Tier 1	กรมพัฒนาฝีมือแรงงาน	กรม	
การส่งเสริมศักยภาพผู้สูงอายุ	ระบบดูแลสุขภาพผู้สูงอายุ	ผู้สูงอายุที่ได้รับการบริการดูแลและรักษาที่บ้าน/ชุมชน	0264	58. ผู้สูงอายุที่ได้รับการบริการดูแลและรักษาที่บ้านชุมชน	Tier 1	กรมกิจการผู้สูงอายุ	กรม	
การส่งเสริมศักยภาพผู้สูงอายุ	ระบบดูแลสุขภาพผู้สูงอายุ	จำนวนผู้สูงอายุที่เป็นผู้ป่วยเรื้อรัง ติดเตียง/ติดบ้าน	0147	59. จำนวนผู้สูงอายุที่พิการเป็นผู้ป่วยเรื้อรัง ติดเตียง ติดบ้าน	Tier 1	กรมกิจการผู้สูงอายุ	กรม	
การส่งเสริมศักยภาพผู้สูงอายุ	ระบบดูแลสุขภาพผู้สูงอายุ	ผู้สูงอายุที่ได้รับการเลี้ยงดูและการดูแลจากครอบครัว	0265	60. ผู้สูงอายุที่ได้รับการเลี้ยงดูและการดูแลจากครอบครัว	Tier 1	กรมกิจการผู้สูงอายุ	กรม	
การส่งเสริมศักยภาพผู้สูงอายุ	ระบบดูแลสุขภาพผู้สูงอายุ	จำนวนผู้สูงอายุที่อยู่คนเดียวตามลำพัง/ ไม่มีผู้ดูแล/ ถูกทอดทิ้ง	0157	61. จำนวนผู้สูงอายุที่พิการอยู่คนเดียวตามลำพัง ไม่มีผู้ดูแล ถูกทอดทิ้ง	Tier 1	กรมกิจการผู้สูงอายุ	กรม	
การส่งเสริมศักยภาพผู้สูงอายุ	ระบบดูแลสุขภาพผู้สูงอายุ	ร้อยละที่เพิ่มขึ้นของดัชนีความก้าวหน้าคน (HAI)	0333	62. ร้อยละของผู้สูงอายุที่อยู่ลำพังคนเดียว (%)	Tier 1	สำนักงานสถิติแห่งชาติ	กรม	

ตาราง 12 บัญชีสถิติทางการ “การพัฒนาคุณภาพชีวิตประชาชนในทุกมิติ” (ต่อ)

ห่วงโซ่คุณค่า (VC)	ปัจจัยแห่งความสำเร็จ (CSF)	ตัวชี้วัด	OS ID	รายการสถิติทางการ	สถานะความพร้อมเผยแพร่ (Tier)	หน่วยงานเจ้าของข้อมูล	ระดับหน่วยงานเจ้าของข้อมูล	หมายเหตุ
การส่งเสริมศักยภาพผู้สูงอายุ	ระบบดูแลสุขภาพผู้สูงอายุ	จำนวนครอบครัวที่มีผู้สูงอายุอยู่ตามลำพังกับคู่สมรส	0082	63. จำนวนครอบครัวที่มีผู้สูงอายุอยู่ตามลำพังกับคู่สมรส	Tier 1	กรมกิจการผู้สูงอายุ	กรม	
การส่งเสริมศักยภาพผู้สูงอายุ	ระบบดูแลสุขภาพผู้สูงอายุ	จำนวนครอบครัวที่มีเฉพาะผู้สูงอายุอาศัยอยู่กับเด็ก	0081	64. จำนวนครอบครัวที่มีเฉพาะผู้สูงอายุอาศัยอยู่กับเด็ก	Tier 1	กรมกิจการผู้สูงอายุ	กรม	
การส่งเสริมศักยภาพผู้สูงอายุ	ระบบดูแลสุขภาพผู้สูงอายุ	จำนวนผู้สูงอายุช่วยเหลือตัวเองไม่ได้ ไม่มีคนดูแล ไม่มีรายได้ และสมควรได้รับความช่วยเหลือ	0135	65. จำนวนผู้สูงอายุช่วยเหลือตัวเองไม่ได้ ไม่มีคนดูแล ไม่มีรายได้ และสมควรได้รับความช่วยเหลือ	Tier 1	กรมกิจการผู้สูงอายุ	กรม	
การส่งเสริมศักยภาพผู้สูงอายุ	การใช้ชุมชนเป็นฐานในการสร้างสภาพแวดล้อมที่เอื้อต่อการมีสุขภาวะที่ดี	จำนวนผู้สูงอายุพิการที่ขาดแคลนกายอุปกรณ์	0160	66. จำนวนผู้สูงอายุพิการที่ขาดแคลนกายอุปกรณ์	Tier 1	กรมกิจการผู้สูงอายุ	กรม	
การเสริมสร้างให้คนไทยมีสุขภาวะที่ดี	การใช้ชุมชนเป็นฐานในการสร้างสภาพแวดล้อมที่เอื้อต่อการมีสุขภาวะที่ดี	ร้อยละที่เพิ่มขึ้นของดัชนีความก้าวหน้าคน (HAI)	0326	67. ร้อยละของประชากรที่เจ็บป่วยที่เป็นผู้ป่วยใน (%)	Tier 1	สำนักงานปลัดกระทรวงสาธารณสุข	กรม	
การเสริมสร้างให้คนไทยมีสุขภาวะที่ดี	การใช้ชุมชนเป็นฐานในการสร้างสภาพแวดล้อมที่เอื้อต่อการมีสุขภาวะที่ดี	ร้อยละที่เพิ่มขึ้นของดัชนีความก้าวหน้าคน (HAI)	0330	68. ร้อยละของประชากรที่พิการ (%)	Tier 1	กรมส่งเสริมและพัฒนาคุณภาพชีวิตคนพิการ	กรม	

ตาราง 12 บัญชีสถิติทางการ “การพัฒนาคุณภาพชีวิตประชาชนในทุกมิติ” (ต่อ)

ห่วงโซ่คุณค่า (VC)	ปัจจัยแห่งความสำเร็จ (CSF)	ตัวชี้วัด	OS ID	รายการสถิติทางการ	สถานะความพร้อมเผยแพร่ (Tier)	หน่วยงานเจ้าของข้อมูล	ระดับหน่วยงานเจ้าของข้อมูล	หมายเหตุ
การเสริมสร้างให้คนไทยมีสุขภาวะที่ดี	การใช้ชุมชนเป็นฐานในการสร้างสภาพแวดล้อมที่เอื้อต่อการมีสุขภาวะที่ดี	ร้อยละที่เพิ่มขึ้นของดัชนีความก้าวหน้าคน (HAI)	0322	69. ร้อยละของคะแนนสุขภาพจิต (%)	Tier 1	กรมสุขภาพจิต	กรม	
การเสริมสร้างให้คนไทยมีสุขภาวะที่ดี	การพัฒนาและสร้างระบบรับมือปรับตัวต่อโรคอุบัติใหม่ อุตบัติซ้ำ ที่เกิดจากการเปลี่ยนแปลงทางภูมิอากาศ	ร้อยละที่เพิ่มขึ้นของดัชนีความก้าวหน้าคน (HAI)	0332	70. ร้อยละของผู้ป่วยจากโรคอุบัติใหม่ อุตบัติซ้ำ ที่เกิดจากการเปลี่ยนแปลงทางภูมิอากาศ	Tier 1	กระทรวงสาธารณสุข	กรม	

3.1.2 รายการสถิติทางการ

2) การจัดทำรายการสถิติทางการประเด็นการพัฒนาที่ 1 “ผู้สูงอายุจังหวัดกาญจนบุรี”

หลังจากที่ได้มีการศึกษาแนวทางการพัฒนาจังหวัด (ประเด็นการพัฒนาที่ 1) ที่สอดคล้องกับห่วงโซ่คุณค่า (Value Chain) ที่สอดคล้องกับแผนพัฒนาจังหวัดกาญจนบุรีแล้ว จะต้องมีการคัดเลือกปัจจัยสู่ความสำเร็จ (Critical Success Factor) ที่มีความสำคัญในการบริหารงานในจังหวัด จากนั้นจัดทำรายการสถิติทางการ “ผู้สูงอายุจังหวัดกาญจนบุรี” โดยศึกษา วิเคราะห์ความสอดคล้องของตัวชี้วัดภายใต้แผนระดับ 3 เช่น แผนยุทธศาสตร์กระทรวงการพัฒนาสังคมและความมั่นคงของมนุษย์ ระยะ 20 ปี พ.ศ. 2560 - 2579 มาตรการขับเคลื่อนระเบียบวาระแห่งชาติ เรื่อง ผู้สูงอายุ แผนการศึกษาแห่งชาติ พ.ศ. 2560 - 2579 แผนยุทธศาสตร์ชาติ 20 ปี ด้านสาธารณสุข พ.ศ. 2560 -2579 และ แผนแม่บทภายใต้ยุทธศาสตร์ชาติ การพัฒนาศักยภาพคนตลอดช่วงชีวิต (พ.ศ. 2561 -2580) เป็นต้น ที่สอดคล้องกับปัจจัยสู่ความสำเร็จ (Critical Success Factor) พร้อมทั้งกำหนดรายการข้อมูลสถิติที่สำคัญ และจำเป็น จึงสามารถสรุปรายการสถิติทางการ “ผู้สูงอายุจังหวัดกาญจนบุรี” ดังตาราง 13

ตาราง 13 บัญชีสถิติทางการ “ผู้สูงอายุจังหวัดกาญจนบุรี”

หัวข้อคุณค่า (VC)	ปัจจัยแห่งความสำเร็จ (CSF)	ตัวชี้วัด	OS ID	รายการสถิติทางการ	สถานะความพร้อมเผยแพร่ (Tier)	หน่วยงานเจ้าของข้อมูล	ระดับหน่วยงานเจ้าของข้อมูล	หมายเหตุ
เพื่อวัยสูงอายุการเตรียมความพร้อมของประชากรเพื่อวัยสูงอายุที่มีคุณภาพ	ประชากรผู้สูงอายุ	สัดส่วนประชากรยากจน (HAI)	0113	1. จำนวนประชากรทั้งจังหวัด	Tier 1	กรมการปกครอง	กรม	
เพื่อวัยสูงอายุการเตรียมความพร้อมของประชากรเพื่อวัยสูงอายุที่มีคุณภาพ	ประชากรผู้สูงอายุ	สัดส่วนประชากรยากจน (HAI)	0117	2. จำนวนประชากรสูงอายุ 60 ปี ขึ้นไป	Tier 1	สำนักงานพัฒนาสังคมและความมั่นคงของมนุษย์จังหวัดกาญจนบุรี	จังหวัด	
เพื่อวัยสูงอายุการเตรียมความพร้อมของประชากรเพื่อวัยสูงอายุที่มีคุณภาพ	ประชากรผู้สูงอายุ	สัดส่วนประชากรยากจน (HAI)	0158	3. จำนวนผู้สูงอายุในสถานสงเคราะห์คนชราเฉลิมราชกุมารี	Tier 1	องค์การบริหารส่วนจังหวัดกาญจนบุรี	จังหวัด	
เพื่อวัยสูงอายุการเตรียมความพร้อมของประชากรเพื่อวัยสูงอายุที่มีคุณภาพ	ประชากรผู้สูงอายุ	สัดส่วนประชากรยากจน (HAI)	0159	4. จำนวนผู้สูงอายุในสถานสงเคราะห์คนชราเฉลิมราชกุมารีที่มีภูมิลำเนาอยู่จังหวัดกาญจนบุรี	Tier 1	องค์การบริหารส่วนจังหวัดกาญจนบุรี	จังหวัด	

ตาราง 13 บัญชีสถิติทางการ “ผู้สูงอายุจังหวัดกาญจนบุรี”(ต่อ)

ห่วงโซ่คุณค่า (VC)	ปัจจัยแห่งความสำเร็จ (CSF)	ตัวชี้วัด	OS ID	รายการสถิติทางการ	สถานะความพร้อมเผยแพร่ (Tier)	หน่วยงานเจ้าของข้อมูล	ระดับหน่วยงานเจ้าของข้อมูล	หมายเหตุ
เพื่อวัยสูงอายุการเตรียมความพร้อมของประชากรเพื่อวัยสูงอายุที่มีคุณภาพ	ประชากรผู้สูงอายุ	สัดส่วนประชากรยากจน(HAI)	0145	5. จำนวนผู้สูงอายุที่ถูกคุมขังอยู่ในเรือนจำ	Tier 1	เรือนจำจังหวัดกาญจนบุรี	จังหวัด	
เพื่อวัยสูงอายุการเตรียมความพร้อมของประชากรเพื่อวัยสูงอายุที่มีคุณภาพ	หลักประกันรายได้สำหรับผู้สูงอายุ	สัดส่วนประชากรยากจน(HAI)	0135	6. จำนวนผู้สูงอายุช่วยเหลือตัวเองไม่ได้ ไม่มีคนดูแล ไม่มีรายได้ และสมควรได้รับความช่วยเหลือ	Tier 1	กรมกิจการผู้สูงอายุ	กรม	
เพื่อวัยสูงอายุการเตรียมความพร้อมของประชากรเพื่อวัยสูงอายุที่มีคุณภาพ	การให้การศึกษาและการเรียนรู้ตลอดชีวิต	สัดส่วนประชากรยากจน(HAI)	0173	7. จำนวนศูนย์การเรียนรู้สำหรับผู้สูงอายุ	Tier 1	สำนักงานพัฒนาสังคมและความมั่นคงของมนุษย์จังหวัดกาญจนบุรี	จังหวัด	
เพื่อวัยสูงอายุการเตรียมความพร้อมของประชากรเพื่อวัยสูงอายุที่มีคุณภาพ	การปลูกจิตสำนึกให้คนในสังคมตระหนักถึงคุณค่าและศักดิ์ศรีของผู้สูงอายุ	สุขภาพจิตของประชาชนจังหวัดกาญจนบุรีดีขึ้น	0144	8. จำนวนผู้สูงอายุที่ถูกกระทำความรุนแรงทางร่างกายหรือจิตใจ	Tier 1	สำนักงานพัฒนาสังคมและความมั่นคงของมนุษย์จังหวัดกาญจนบุรี	จังหวัด	
เพื่อวัยสูงอายุการเตรียมความพร้อมของประชากรเพื่อวัยสูงอายุที่มีคุณภาพ	การปลูกจิตสำนึกให้คนในสังคมตระหนักถึงคุณค่าและศักดิ์ศรีของผู้สูงอายุ	สุขภาพจิตของประชาชนจังหวัดกาญจนบุรีดีขึ้น	0149	9. จำนวนผู้สูงอายุที่มีพฤติกรรมที่พึงประสงค์	Tier 1	กรมกิจการผู้สูงอายุ	กรม	

ตาราง 13 บัญชีสถิติทางการ “ผู้สูงอายุจังหวัดกาญจนบุรี” (ต่อ)

ห่วงโซ่คุณค่า (VC)	ปัจจัยแห่งความสำเร็จ (CSF)	ตัวชี้วัด	OS ID	รายการสถิติทางการ	สถานะความพร้อมเผยแพร่ (Tier)	หน่วยงานเจ้าของข้อมูล	ระดับหน่วยงานเจ้าของข้อมูล	หมายเหตุ
เพื่อวัยสูงอายุการเตรียมความพร้อมของประชากรเพื่อวัยสูงอายุที่มีคุณภาพ	การปลูกจิตสำนึกให้คนในสังคมตระหนักถึงคุณค่าและศักดิ์ศรีของผู้สูงอายุ	สุขภาพจิตของประชาชนจังหวัดกาญจนบุรีดีขึ้น	0150	10. จำนวนผู้สูงอายุที่มีพฤติกรรมที่ไม่พึงประสงค์	Tier 1	กรมกิจการผู้สูงอายุ	กรม	
การส่งเสริมและพัฒนาผู้สูงอายุ	ส่งเสริมสุขภาพ ป้องกันการเจ็บป่วยและดูแลตัวเองเบื้องต้น	สัดส่วนประชากรที่เป็นโรค NCD ต่อประชากรทั้งหมด	0177	11. จำนวนสถานพยาบาลที่มีช่องทางพิเศษบริการผู้สูงอายุให้สามารถเข้าถึงซึ่งบริการสุขภาพได้สะดวกรวดเร็ว	Tier 1	สำนักงานสาธารณสุขจังหวัดกาญจนบุรี	จังหวัด	
การส่งเสริมและพัฒนาผู้สูงอายุ	ส่งเสริมสุขภาพ ป้องกันการเจ็บป่วยและดูแลตัวเองเบื้องต้น	สุขภาพจิตของประชาชนจังหวัดกาญจนบุรีดีขึ้น	0138	12. จำนวนผู้สูงอายุที่ได้รับการคัดกรองสุขภาพ ทั้งร่างกายและจิตใจ	Tier 1	สำนักงานสาธารณสุขจังหวัดกาญจนบุรี	จังหวัด	
การส่งเสริมและพัฒนาผู้สูงอายุ	ส่งเสริมการรวมกลุ่มและสร้างความเข้มแข็งขององค์กรผู้สูงอายุ	สัดส่วนประชากรยากจน (HAI)	0137	13. จำนวนผู้สูงอายุที่เข้าร่วมชมรมหรือกลุ่ม	Tier 1	กรมกิจการผู้สูงอายุ	กรม	
การส่งเสริมและพัฒนาผู้สูงอายุ	ส่งเสริมการรวมกลุ่มและสร้างความเข้มแข็งขององค์กรผู้สูงอายุ	สัดส่วนประชากรยากจน (HAI)	0097	14. จำนวนชมรมผู้สูงอายุ	Tier 1	สำนักงานพัฒนาสังคมและความมั่นคงของมนุษย์จังหวัดกาญจนบุรี	จังหวัด	
การส่งเสริมและพัฒนาผู้สูงอายุ	ส่งเสริมด้านการทำงานและการหารายได้ของผู้สูงอายุ	สัดส่วนประชากรยากจน (HAI)	0153	15. จำนวนผู้สูงอายุที่ยังต้องทำงานหารายได้เลี้ยงตนเองครอบครัว	Tier 1	สำนักงานสถิติแห่งชาติ	กรม	
การส่งเสริมและพัฒนาผู้สูงอายุ	สนับสนุนผู้สูงอายุที่มีศักยภาพ	สุขภาพจิตของประชาชนจังหวัดกาญจนบุรีดีขึ้น	0075	16. จำนวนกิจกรรมเพื่อพัฒนาผู้สูงอายุ	Tier 1	กรมกิจการผู้สูงอายุ	กรม	
การส่งเสริมและพัฒนาผู้สูงอายุ	สนับสนุนผู้สูงอายุที่มีศักยภาพ	สุขภาพจิตของประชาชนจังหวัดกาญจนบุรีดีขึ้น	0026	17. กิจกรรมเพื่อพัฒนาผู้สูงอายุของสถานสงเคราะห์คนชราเฉลิมราชกุมารี	Tier 1	องค์การบริหารส่วนจังหวัดกาญจนบุรี	จังหวัด	

ตาราง 13 บัญชีสถิติทางการ “ผู้สูงอายุจังหวัดกาญจนบุรี” (ต่อ)

ห่วงโซ่คุณค่า (VC)	ปัจจัยแห่งความสำเร็จ (CSF)	ตัวชี้วัด	OS ID	รายการสถิติทางการ	สถานะความพร้อมเผยแพร่ (Tier)	หน่วยงานเจ้าของข้อมูล	ระดับหน่วยงานเจ้าของข้อมูล	หมายเหตุ
การส่งเสริมและพัฒนาผู้สูงอายุ	ส่งเสริมและสนับสนุนให้ผู้สูงอายุมีที่อยู่อาศัยและสภาพแวดล้อมที่เหมาะสม	สุขภาพจิตของประชาชนจังหวัดกาญจนบุรีดีขึ้น	0148	18. จำนวนผู้สูงอายุที่มีที่อยู่อาศัยไม่เหมาะสมต่อการพักอาศัย	Tier 1	สำนักงานพัฒนาสังคมและความมั่นคงของมนุษย์จังหวัดกาญจนบุรี	จังหวัด	
การส่งเสริมและพัฒนาผู้สูงอายุ	ส่งเสริมและสนับสนุนให้ผู้สูงอายุมีที่อยู่อาศัยและสภาพแวดล้อมที่เหมาะสม	สุขภาพจิตของประชาชนจังหวัดกาญจนบุรีดีขึ้น	0136	19. จำนวนผู้สูงอายุที่ขาดแคลนอุปกรณ์	Tier 1	กรมกิจการผู้สูงอายุ	กรม	
ระบบคุ้มครองทางสังคมผู้สูงอายุ	คุ้มครองด้านรายได้	สัดส่วนประชากรยากจน (HAI)	0154	20. จำนวนผู้สูงอายุที่ยังไม่ได้ไปแจ้งจดทะเบียนเพื่อรับเบี้ยยังชีพได้ตามกำหนด	Tier 1	กรมส่งเสริมการปกครองท้องถิ่น	กรม	
ระบบคุ้มครองทางสังคมผู้สูงอายุ	คุ้มครองด้านรายได้	สัดส่วนประชากรยากจน (HAI)	0139	21. จำนวนผู้สูงอายุที่ได้รับเบี้ยยังชีพ	Tier 1	สำนักงานพัฒนาสังคมและความมั่นคงของมนุษย์จังหวัดกาญจนบุรี	จังหวัด	
ระบบคุ้มครองทางสังคมผู้สูงอายุ	คุ้มครองด้านรายได้	สัดส่วนประชากรยากจน (HAI)	0140	22. จำนวนผู้สูงอายุที่ได้รับเบี้ยยังชีพคนพิการ	Tier 1	สำนักงานพัฒนาสังคมและความมั่นคงของมนุษย์จังหวัดกาญจนบุรี	จังหวัด	
ระบบคุ้มครองทางสังคมผู้สูงอายุ	หลักประกันสุขภาพ	สัดส่วนประชากรยากจน (HAI)	0146	23. จำนวนผู้สูงอายุที่เป็นผู้ป่วยเรื้อรังติดเตียง ติดบ้าน	Tier 1	สำนักงานพัฒนาสังคมและความมั่นคงของมนุษย์จังหวัดกาญจนบุรี	จังหวัด	
ระบบคุ้มครองทางสังคมผู้สูงอายุ	ด้านครอบครัว ผู้ดูแล และการคุ้มครอง	สัดส่วนประชากรยากจน (HAI)	0156	24. จำนวนผู้สูงอายุที่อยู่คนเดียวตามลำพัง ไม่มีผู้ดูแล ถูกทอดทิ้ง	Tier 1	กรมกิจการผู้สูงอายุ	กรม	
ระบบคุ้มครองทางสังคมผู้สูงอายุ	ด้านครอบครัว ผู้ดูแล และการคุ้มครอง	สัดส่วนประชากรยากจน (HAI)	0082	25. จำนวนครอบครัวที่มีผู้สูงอายุอยู่ตามลำพังกับคู่สมรส	Tier 1	กรมกิจการผู้สูงอายุ	กรม	

ตาราง 13 บัญชีสถิติทางการ “ผู้สูงอายุจังหวัดกาญจนบุรี”(ต่อ)

ห่วงโซ่คุณค่า (VC)	ปัจจัยแห่งความสำเร็จ (CSF)	ตัวชี้วัด	OS ID	รายการสถิติทางการ	สถานะความพร้อมเผยแพร่ (Tier)	หน่วยงานเจ้าของข้อมูล	ระดับหน่วยงานเจ้าของข้อมูล	หมายเหตุ
ระบบคุ้มครองทางสังคมผู้สูงอายุ	ด้านครอบครัว ผู้ดูแล และการคุ้มครอง	สัดส่วนประชากรยากจน (HAI)	0081	26. จำนวนครอบครัวที่มีเฉพาะผู้สูงอายุอาศัยอยู่กับเด็ก	Tier 1	กรมกิจการผู้สูงอายุ	กรม	
ระบบคุ้มครองทางสังคมผู้สูงอายุ	ด้านครอบครัว ผู้ดูแล และการคุ้มครอง	สัดส่วนประชากรยากจน (HAI)	0163	27. จำนวนผู้สูงอายุอยู่กับครอบครัวยากจน ยากลำบาก	Tier 1	กรมกิจการผู้สูงอายุ	กรม	
ระบบคุ้มครองทางสังคมผู้สูงอายุ	ด้านครอบครัว ผู้ดูแล และการคุ้มครอง	สุขภาพจิตของประชาชนจังหวัดกาญจนบุรีดีขึ้น	0143	28. จำนวนผู้สูงอายุที่ต้องดูแลบุคคลในครอบครัวที่เป็นเด็ก ผู้ป่วยเรื้อรัง คนพิการ และจิตเวช	Tier 1	กรมกิจการผู้สูงอายุ	กรม	
ระบบคุ้มครองทางสังคมผู้สูงอายุ	ด้านครอบครัว ผู้ดูแล และการคุ้มครอง	สุขภาพจิตของประชาชนจังหวัดกาญจนบุรีดีขึ้น	0141	29. จำนวนผู้สูงอายุที่ต้องการความช่วยเหลือในการดำเนินกิจวัตรประจำวันขั้นพื้นฐาน	Tier 1	กรมกิจการผู้สูงอายุ	กรม	
ระบบคุ้มครองทางสังคมผู้สูงอายุ	ด้านครอบครัว ผู้ดูแล และการคุ้มครอง	สัดส่วนประชากรยากจน (HAI)	0155	30. จำนวนผู้สูงอายุที่ยากจนและมีภาระต้องเลี้ยงดูบุตรหลาน	Tier 1	กรมกิจการผู้สูงอายุ	กรม	
ระบบคุ้มครองทางสังคมผู้สูงอายุ	ด้านครอบครัว ผู้ดูแล และการคุ้มครอง	สัดส่วนประชากรยากจน (HAI)	0142	31. จำนวนผู้สูงอายุที่ต้องดำรงชีพด้วยการเร่ร่อน ขอดทาน	Tier 1	สำนักงานพัฒนาสังคมและความมั่นคงของมนุษย์จังหวัดกาญจนบุรี	จังหวัด	
ระบบคุ้มครองทางสังคมผู้สูงอายุ	ระบบบริการ และเครือข่ายการเกื้อหนุน	สัดส่วนประชากรยากจน (HAI)	0151	32. จำนวนผู้สูงอายุที่ไม่มีชื่อในทะเบียนบ้าน	Tier 1	กรมกิจการผู้สูงอายุ	กรม	
ระบบคุ้มครองทางสังคมผู้สูงอายุ	ระบบบริการ และเครือข่ายการเกื้อหนุน	สัดส่วนประชากรยากจน (HAI)	0162	33. จำนวนผู้สูงอายุไม่มีบัตรประชาชน	Tier 1	กรมการปกครอง	กรม	
ระบบคุ้มครองทางสังคมผู้สูงอายุ	ระบบบริการ และเครือข่ายการเกื้อหนุน	สัดส่วนประชากรยากจน (HAI)	0161	34. จำนวนผู้สูงอายุพิการที่จดทะเบียน	Tier 1	สำนักงานพัฒนาสังคมและความมั่นคงของมนุษย์จังหวัดกาญจนบุรี	จังหวัด	

ตาราง 13 บัญชีสถิติทางการ “ผู้สูงอายุจังหวัดกาญจนบุรี”(ต่อ)

ห่วงโซ่คุณค่า (VC)	ปัจจัยแห่งความสำเร็จ (CSF)	ตัวชี้วัด	OS ID	รายการสถิติทางการ	สถานะความพร้อมเผยแพร่ (Tier)	หน่วยงานเจ้าของข้อมูล	ระดับหน่วยงานเจ้าของข้อมูล	หมายเหตุ
บูรณาการระดับชาติ พัฒนางานด้าน ผู้สูงอายุและพัฒนา บุคลากรด้าน ผู้สูงอายุ	ส่งเสริมและสนับสนุนการ พัฒนาบุคลากรด้านผู้สูงอายุ	สัดส่วนประชากร ยากจน (HAI)	0210	35. บุคลากรในสถานสงเคราะห์คนชรา เฉลิมราชกุมารี	Tier 1	องค์การบริหารส่วน จังหวัดกาญจนบุรี	จังหวัด	
พัฒนาและเผยแพร่ องค์ความรู้ด้าน ผู้สูงอายุ และการติดตาม ประเมินผลการ ดำเนินการตามแผน ผู้สูงอายุแห่งชาติ	สนับสนุนและส่งเสริมการวิจัย และพัฒนาองค์ความรู้ด้าน ผู้สูงอายุสำหรับการกำหนด นโยบายและการพัฒนาการ บริการหรือการดำเนินการที่ เป็นประโยชน์ต่อผู้สูงอายุ	สัดส่วนประชากร ยากจน (HAI)	0179	36. จำนวนสถานสงเคราะห์สำหรับ คนชรา	Tier 1	องค์การบริหารส่วน จังหวัดกาญจนบุรี	จังหวัด	
พัฒนาและเผยแพร่ องค์ความรู้ด้าน ผู้สูงอายุ และการติดตาม ประเมินผลการ ดำเนินการตามแผน ผู้สูงอายุแห่งชาติ	สนับสนุนและส่งเสริมการวิจัย และพัฒนาองค์ความรู้ด้าน ผู้สูงอายุสำหรับการกำหนด นโยบายและการพัฒนาการ บริการหรือการดำเนินการที่ เป็นประโยชน์ต่อผู้สูงอายุ	สัดส่วนประชากร ยากจน (HAI)	0152	37. จำนวนผู้สูงอายุที่ไม่สามารถเข้าถึง บริการกิจกรรมสำหรับผู้สูงอายุ	Tier 1	กรมกิจการผู้สูงอายุ	กรม	

3.1.2 บัญชีสถิติทางการที่สอดคล้องตามประเด็นการพัฒนานาที่ 2 การพัฒนาเมืองให้น่าอยู่ เป็นมิตรต่อสิ่งแวดล้อม

วัตถุประสงค์

จังหวัดกาญจนบุรีเป็นเมืองที่น่าอยู่ น่าเที่ยว ทรัพยากรธรรมชาติได้รับการดูแลบำรุงรักษาฟื้นฟู พื้นที่ป่าไม้อุดมสมบูรณ์ การควบคุมมลภาวะทางน้ำ อากาศ ควีน อยู่ในเกณฑ์มาตรฐาน

ตัวชี้วัด

1. อัตราการเปลี่ยนแปลงของพื้นที่ป่าไม้ของจังหวัด
2. จำนวนแหล่งอาหารสำหรับช้างป่า
3. สัดส่วนปริมาณขยะที่ถูกจัดการอย่างถูกต้องต่อปริมาณขยะที่เกิดขึ้น
4. ตัวชี้วัดคุณภาพแหล่งน้ำผิวดิน WQI
5. จำนวนสถานประกอบการอุตสาหกรรมที่เข้าสู่ระบบอุตสาหกรรมสีเขียวในระดับ 2 – 5
6. ค่าเฉลี่ยรายปีของค่าฝุ่นละออง PM 2.5 ในบรรยากาศ

ในการขับเคลื่อนประเด็นการพัฒนานาที่ 2 การพัฒนาเมืองให้น่าอยู่ เป็นมิตรต่อสิ่งแวดล้อม ซึ่งจากการวิเคราะห์สถานการณ์ แนวโน้มการพัฒนาจังหวัดกาญจนบุรี พบว่า ในปี 2564 มีพื้นที่ป่าไม้รวมทั้งหมด 7,445,151 ไร่ หรือ 11,912.24 ตารางกิโลเมตร คิดเป็นร้อยละ 61.14 ของพื้นที่จังหวัด แบ่งออกเป็น ป่าสงวนแห่งชาติ อุทยานแห่งชาติ เขตรักษาพันธุ์สัตว์ป่า เขตห้ามล่าสัตว์ป่า และวนอุทยาน ซึ่งพื้นที่ป่าทั้งหมดมีแนวโน้มลดลงทุกปี ต้องเร่งหาสาเหตุและแนวทางการลดลงของพื้นที่ป่าโดยพิจารณาจากสาเหตุที่แท้จริง นอกจากนี้ จากการวิเคราะห์ข้อมูลด้านสิ่งแวดล้อม พบว่า จังหวัดกาญจนบุรีมีปัญหาเรื่องมีค่าฝุ่นละอองเกินค่ามาตรฐาน ซึ่งสาเหตุหลักเกิดจากการเผาไร่อ้อยและตอซังข้าว โดยในปี 2564 จำนวนวันที่ค่าฝุ่นละอองเกินมาตรฐานจำนวน 17 วัน ลดลงจากปี 2563 ที่มี 68 วัน เนื่องจากการสนับสนุนจากภาครัฐเรื่องเงินกู้ยืมดอกเบี้ยต่ำเพื่อซื้อรถตัดอ้อย กอปรกับโรงงานน้ำตาลสนับสนุนการเก็บเกี่ยวอ้อยด้วยการตัดแทนการเผา

ดังนั้นจึงต้องดำเนินการจัดทำห่วงโซ่คุณค่า (Value Chain) ที่สอดคล้องกับแผนพัฒนาจังหวัดกาญจนบุรี เรื่อง “พื้นที่สีเขียวของจังหวัดกาญจนบุรี” และ “การจัดการสิ่งแวดล้อมและมลภาวะจังหวัดกาญจนบุรี” และคัดเลือกปัจจัยสู่ความสำเร็จ (Critical Success Factor) พร้อมจัดทำรายการสถิติทางการ เรื่อง ที่ประกอบด้วยรายการข้อมูลสถิติทางการที่สามารถนำไปใช้ในการติดตามและประเมินผลในเรื่องดังกล่าวได้ ซึ่งมีรายละเอียดดังนี้

3.2.1 ห่วงโซ่คุณค่า (Value Chain) ที่สอดคล้องกับแผนพัฒนาจังหวัด

แนวคิดการจัดทำห่วงโซ่คุณค่า “ประเด็นการพัฒนา 2 การพัฒนาเมืองให้น่าอยู่ เป็นมิตรต่อสิ่งแวดล้อม” โดยแบ่งออกเป็น 2 ห่วงโซ่คุณค่าตามประเด็นของตัวชี้วัด ดังนี้

1) ห่วงโซ่คุณค่าประเด็นพื้นที่สีเขียวของจังหวัดกาญจนบุรี

เริ่มจากการศึกษาห่วงโซ่คุณค่าของประเทศไทย 140 เป้าหมายแผนแม่บทย่อย ภายใต้แผนแม่บทภายใต้ยุทธศาสตร์ชาติ (23 ด้าน) ประเด็น 18 การเติบโตอย่างยั่งยืน แผนแม่บทย่อย 18.1 การสร้างการเติบโตอย่างยั่งยืนบนสังคมเศรษฐกิจสีเขียว เป้าหมาย 180102 พื้นที่สีเขียวทุกประเภทเพิ่มขึ้น รวมทั้งศึกษาห่วงโซ่คุณค่ามาตรฐาน (Generic Value Chain) ประเด็นการอนุรักษ์และพัฒนาทรัพยากรธรรมชาติ (ดิน ป่าไม้ ชายฝั่ง ทะเล) จากนั้นดำเนินการจัดทำห่วงโซ่คุณค่า (Value Chain) ที่สอดคล้องกับแผนพัฒนาจังหวัดกาญจนบุรี “พื้นที่สีเขียวของจังหวัดกาญจนบุรี” ได้ดังภาพ 18

2) ห่วงโซ่คุณค่าประเด็นการจัดการสิ่งแวดล้อมและมลภาวะจังหวัดกาญจนบุรี

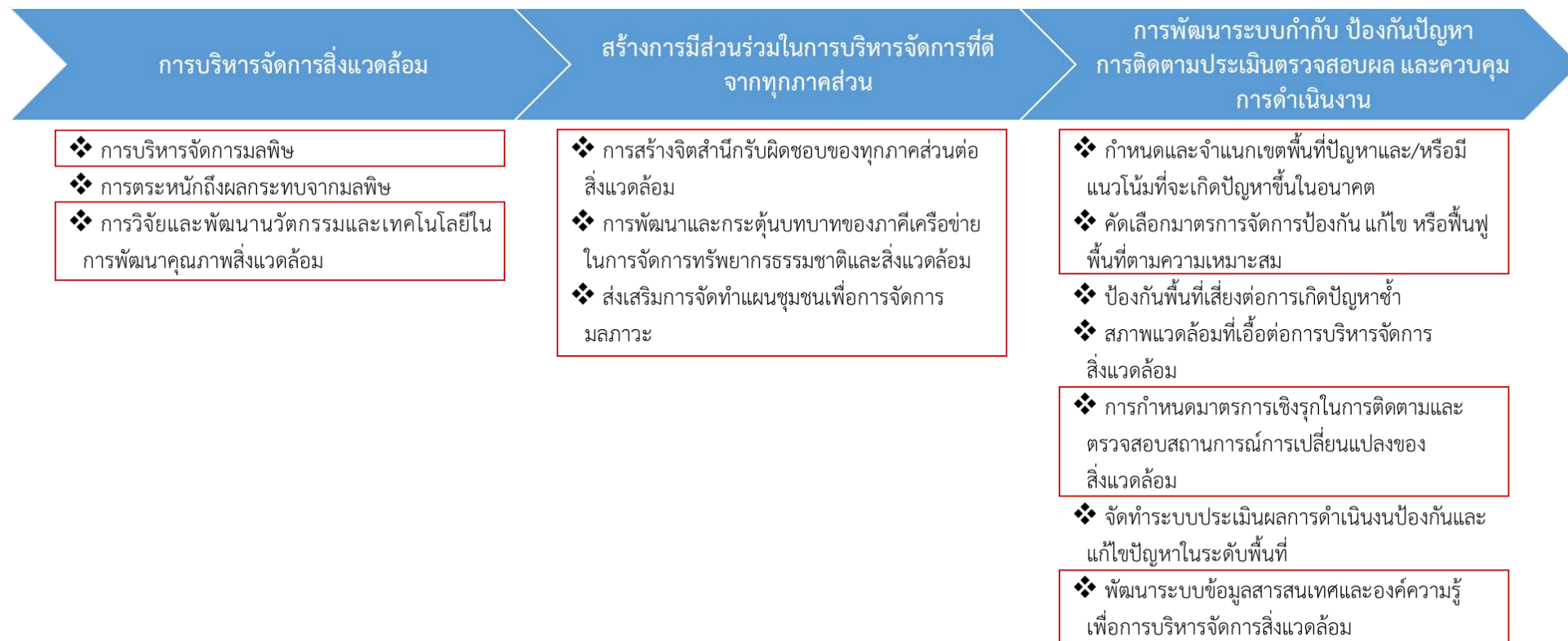
เริ่มจากการศึกษาห่วงโซ่คุณค่าของประเทศไทย 140 เป้าหมายแผนแม่บทย่อย ภายใต้แผนแม่บทภายใต้ยุทธศาสตร์ชาติ (23 ด้าน) ประเด็น 18 การเติบโตอย่างยั่งยืน มี 2 แผนแม่บทย่อย 4 เป้าหมาย รวมทั้งศึกษาห่วงโซ่คุณค่ามาตรฐาน (Generic Value Chain) ประเด็นการสร้างคุณภาพสิ่งแวดล้อมที่ดี จากนั้นดำเนินการจัดทำห่วงโซ่คุณค่า (Value Chain) ที่สอดคล้องกับแผนพัฒนาจังหวัดกาญจนบุรี “การสิ่งแวดล้อมและมลภาวะจังหวัดกาญจนบุรี” ได้ดังภาพ 19

ห่วงโซ่คุณค่า (Value Chain) “พื้นที่สีเขียวของจังหวัดกาญจนบุรี”



ภาพ 18 ห่วงโซ่คุณค่า (Value Chain) “พื้นที่สีเขียวของจังหวัดกาญจนบุรี”

ห่วงโซ่คุณค่า (Value Chain) “การจัดการสิ่งแวดล้อมและมลภาวะจังหวัดกาญจนบุรี”



ภาพ 19 ห่วงโซ่คุณค่า (Value Chain) “การจัดการสิ่งแวดล้อมและมลภาวะจังหวัดกาญจนบุรี”

3.2.2 รายการสถิติทางการ

1) การจัดทำรายการสถิติทางการประเด็นการพัฒนาที่ 2 “พื้นที่สีเขียวของจังหวัดกาญจนบุรี”

หลังจากที่ได้มีการศึกษาแนวทางการพัฒนาจังหวัด (ประเด็นการพัฒนาที่ 2) ที่สอดคล้องกับห่วงโซ่คุณค่า (Value Chain) ที่สอดคล้องกับแผนพัฒนาจังหวัดกาญจนบุรีแล้ว จะต้องมีการคัดเลือกปัจจัยสู่ความสำเร็จ (Critical Success Factor) ที่มีความสำคัญในการบริหารงานในจังหวัด จากนั้นจัดทำรายการสถิติทางการ “พื้นที่สีเขียว” โดยศึกษา วิเคราะห์ความสอดคล้องของตัวชี้วัดภายใต้แผนระดับ 3 เช่น แผนปฏิบัติการราชการกรมป่าไม้ แผนยุทธศาสตร์กระทรวงทรัพยากรธรรมชาติและสิ่งแวดล้อม แผนยุทธศาสตร์กรมป้องกันและบรรเทาสาธารณภัย ยุทธศาสตร์กรมป่าไม้ พ.ศ. 2560 – 2579 และ GVC การอนุรักษ์และพัฒนาทรัพยากรธรรมชาติ (ดิน ป่าไม้ ชายฝั่ง ทะเล) เป็นต้น จึงสามารถสรุปรายการสถิติทางการ “พื้นที่สีเขียวของจังหวัดกาญจนบุรี” ดังตาราง 14

ตาราง 14 บัญชีสถิติทางการ “พื้นที่สีเขียวของจังหวัดกาญจนบุรี”

ห่วงโซ่คุณค่า (VC)	ปัจจัยแห่งความสำเร็จ (CSF)	ตัวชี้วัด	OS ID	รายการสถิติทางการ	สถานะความพร้อมเผยแพร่ (Tier)	หน่วยงานเจ้าของข้อมูล	ระดับหน่วยงานเจ้าของข้อมูล	หมายเหตุ
การป้องกันการบุกรุกพื้นที่ป่า	การกำหนดแนวเขตและจำแนกพื้นที่อัตรการเปลี่ยนแปลงของพื้นที่ป่าไม้ของจังหวัด	อัตรการเปลี่ยนแปลงของพื้นที่ป่าไม้ของจังหวัด	0285	1. พื้นที่ป่าไม้ (กรมป่าไม้)	Tier 1	กรมป่าไม้	กรม	
การป้องกันการบุกรุกพื้นที่ป่า	การกำหนดแนวเขตและจำแนกพื้นที่อัตรการเปลี่ยนแปลงของพื้นที่ป่าไม้ของจังหวัด	อัตรการเปลี่ยนแปลงของพื้นที่ป่าไม้ของจังหวัด	0286	2. พื้นที่ป่าไม้ (สำนักบริหารพื้นที่อนุรักษ์ที่ 3 (บ้านโป่ง))	Tier 1	สำนักบริหารพื้นที่อนุรักษ์ที่ 3 (บ้านโป่ง)	จังหวัด	
การป้องกันการบุกรุกพื้นที่ป่า	การกำหนดแนวเขตและจำแนกพื้นที่อัตรการเปลี่ยนแปลงของพื้นที่ป่าไม้ของจังหวัด	อัตรการเปลี่ยนแปลงของพื้นที่ป่าไม้ของจังหวัด	0288	3. พื้นที่ป่าสงวนตามประกาศ	Tier 1	กรมอุทยานแห่งชาติ สัตว์ป่า และพันธุ์พืช	กรม	
การป้องกันการบุกรุกพื้นที่ป่า	การกำหนดแนวเขตและจำแนกพื้นที่อัตรการเปลี่ยนแปลงของพื้นที่ป่าไม้ของจังหวัด	อัตรการเปลี่ยนแปลงของพื้นที่ป่าไม้ของจังหวัด	0289	4. พื้นที่ป่าสงวนที่มีสภาพป่า	Tier 1	กรมอุทยานแห่งชาติ สัตว์ป่า และพันธุ์พืช	กรม	

ตาราง 14 บัญชีสถิติทางการ “พื้นที่สีเขียวของจังหวัดกาญจนบุรี” (ต่อ)

ห่วงโซ่คุณค่า (VC)	ปัจจัยแห่งความสำเร็จ (CSF)	ตัวชี้วัด	OS ID	รายการสถิติทางการ	สถานะความพร้อมเผยแพร่ (Tier)	หน่วยงานเจ้าของข้อมูล	ระดับหน่วยงานเจ้าของข้อมูล	หมายเหตุ
การป้องกันการบุกรุกพื้นที่ป่า	การกำหนดแนวเขตและจำแนกพื้นที่อัตรการเปลี่ยนแปลงของพื้นที่ป่าไม้ของจังหวัด	อัตรการเปลี่ยนแปลงของพื้นที่ป่าไม้ของจังหวัด	0167	5. จำนวนพื้นที่อนุรักษ์	Tier 1	กรมอุทยานแห่งชาติ สัตว์ป่า และพันธุ์พืช	กรม	
การป้องกันการบุกรุกพื้นที่ป่า	การแก้ไขปัญหาไฟป่าและหมอกควัน	การเกิดไฟป่าลดลง	0095	6. จำนวนจุดเกิดไฟป่าในพื้นที่ป่าอนุรักษ์	Tier 1	สำนักบริหารพื้นที่อนุรักษ์ที่ 3 (บ้านโป่ง)	จังหวัด	
การป้องกันการบุกรุกพื้นที่ป่า	การแก้ไขปัญหาไฟป่าและหมอกควัน	การเกิดไฟป่าลดลง	0094	7. จำนวนจุดเกิดไฟป่าในพื้นที่ป่าสงวน	Tier 1	กรมป่าไม้	กรม	
การป้องกันการบุกรุกพื้นที่ป่า	การแก้ไขปัญหาไฟป่าและหมอกควัน	การเกิดไฟป่าลดลง	0278	8. พื้นที่เกิดไฟป่าในพื้นที่ป่าอนุรักษ์	Tier 1	กรมอุทยานแห่งชาติ สัตว์ป่า และพันธุ์พืช	กรม	
การป้องกันการบุกรุกพื้นที่ป่า	การแก้ไขปัญหาไฟป่าและหมอกควัน	การเกิดไฟป่าลดลง	0277	9. พื้นที่เกิดไฟป่าในพื้นที่ป่าสงวน	Tier 1	กรมป่าไม้	กรม	
การป้องกันการบุกรุกพื้นที่ป่า	การแก้ไขปัญหาไฟป่าและหมอกควัน	การเกิดไฟป่าลดลง	0180	10. จำนวนสถานีดับไฟป่า	Tier 1	สำนักบริหารพื้นที่อนุรักษ์ที่ 3 (บ้านโป่ง)	จังหวัด	
การป้องกันการบุกรุกพื้นที่ป่า	การแก้ไขปัญหาไฟป่าและหมอกควัน	การเกิดไฟป่าลดลง	0112	11. จำนวนบุคลากรที่ปฏิบัติงานด้านไฟป่า	Tier 1	สำนักบริหารพื้นที่อนุรักษ์ที่ 3 (บ้านโป่ง)	จังหวัด	
การป้องกันการบุกรุกพื้นที่ป่า	การแก้ไขปัญหาไฟป่าและหมอกควัน	การเกิดไฟป่าลดลง	0121	12. จำนวนผู้เข้าร่วมเครือข่ายป้องกันและแก้ไขปัญหาไฟป่าในเขตป่าอนุรักษ์	Tier 1	สำนักบริหารพื้นที่อนุรักษ์ที่ 3 (บ้านโป่ง)	จังหวัด	
การป้องกันการบุกรุกพื้นที่ป่า	การแก้ไขปัญหาไฟป่าและหมอกควัน	การเกิดไฟป่าลดลง	0120	13. จำนวนผู้เข้าร่วมเครือข่ายป้องกันและแก้ไขปัญหาไฟป่าในเขตป่าสงวน	Tier 1	กรมป่าไม้	กรม	

ตาราง 14 บัญชีสถิติทางการ “พื้นที่สีเขียวของจังหวัดกาญจนบุรี” (ต่อ)

ห่วงโซ่คุณค่า (VC)	ปัจจัยแห่งความสำเร็จ (CSF)	ตัวชี้วัด	OS ID	รายการสถิติทางการ	สถานะความพร้อมเผยแพร่ (Tier)	หน่วยงานเจ้าของข้อมูล	ระดับหน่วยงานเจ้าของข้อมูล	หมายเหตุ
การป้องกันการบุกรุกพื้นที่ป่า	การแก้ไขปัญหาไฟป่าและหมอกควัน	การเกิดไฟป่าลดลง	0185	14. จำนวนวันที่ปริมาณฝุ่นละอองเฉลี่ยเกินค่ามาตรฐาน	Tier 1	กรมควบคุมมลพิษ	กรม	
การป้องกันการบุกรุกพื้นที่ป่า	เทคโนโลยีที่ทันสมัย	การเพิ่มประสิทธิภาพการดูแลป่าโดยใช้เทคโนโลยี	0108	15. จำนวนเทคโนโลยีที่นำมาใช้เพื่อแก้ไขปัญหาไฟป่า	Tier 1	สำนักบริหารพื้นที่อนุรักษ์ที่ 3 (บ้านโป่ง)	จังหวัด	
การอนุรักษ์และฟื้นฟูพื้นที่ป่า	แผนการฟื้นฟูระบบนิเวศป่าไม้/ทรัพยากรธรรมชาติ/สิ่งแวดล้อม	พื้นที่ป่าเสื่อมโทรมที่ป่าสมบูรณ์/ป่าคืนสภาพ พื้นที่ป่าสงวนเสื่อมโทรม	0166	16. จำนวนแผนการอนุรักษ์/ฟื้นฟูป่าไม้	Tier 1	กรมควบคุมมลพิษ	กรม	
การอนุรักษ์และฟื้นฟูพื้นที่ป่า	แผนการฟื้นฟูระบบนิเวศป่าไม้/ทรัพยากรธรรมชาติ/สิ่งแวดล้อม	พื้นที่ป่าเสื่อมโทรม พื้นที่ป่าสมบูรณ์/ป่าคืนสภาพ พื้นที่ป่าสงวนเสื่อมโทรม	0292	17. พื้นที่ป่าเสื่อมโทรม	Tier 1	กรมอุทยานแห่งชาติ สัตว์ป่า และพันธุ์พืช	กรม	
การอนุรักษ์และฟื้นฟูพื้นที่ป่า	แผนการฟื้นฟูระบบนิเวศป่าไม้/ทรัพยากรธรรมชาติ/สิ่งแวดล้อม	พื้นที่ป่าเสื่อมโทรม พื้นที่ป่าสมบูรณ์/ป่าคืนสภาพ พื้นที่ป่าสงวนเสื่อมโทรม	0293	18. พื้นที่ป่าอนุรักษ์เสื่อมโทรม	Tier 1	กรมอุทยานแห่งชาติ สัตว์ป่า และพันธุ์พืช	กรม	
การอนุรักษ์และฟื้นฟูพื้นที่ป่า	แผนการฟื้นฟูระบบนิเวศป่าไม้/ทรัพยากรธรรมชาติ/สิ่งแวดล้อม	พื้นที่ป่าเสื่อมโทรม พื้นที่ป่าสมบูรณ์/ป่าคืนสภาพ พื้นที่ป่าสงวนเสื่อมโทรม	0290	19. พื้นที่ป่าสงวนเสื่อมโทรม	Tier 1	กรมอุทยานแห่งชาติ สัตว์ป่า และพันธุ์พืช	กรม	
การอนุรักษ์และฟื้นฟูพื้นที่ป่า	แผนการฟื้นฟูระบบนิเวศป่าไม้/ทรัพยากรธรรมชาติ/สิ่งแวดล้อม	พื้นที่ป่าเสื่อมโทรม พื้นที่ป่าสมบูรณ์/ป่าคืนสภาพ พื้นที่ป่าสงวนเสื่อมโทรม	0287	20. พื้นที่ป่าสงวน	Tier 1	กรมป่าไม้	กรม	

ตาราง 14 บัญชีสถิติทางการ “พื้นที่สีเขียวของจังหวัดกาญจนบุรี” (ต่อ)

ห่วงโซ่คุณค่า (VC)	ปัจจัยแห่งความสำเร็จ (CSF)	ตัวชี้วัด	OS ID	รายการสถิติทางการ	สถานะความพร้อมเผยแพร่ (Tier)	หน่วยงานเจ้าของข้อมูล	ระดับหน่วยงานเจ้าของข้อมูล	หมายเหตุ
การอนุรักษ์และฟื้นฟูพื้นที่ป่า	แผนการฟื้นฟูระบบนิเวศป่าไม้/ทรัพยากรธรรมชาติ/สิ่งแวดล้อม	พื้นที่ป่าเสื่อมโทรม พื้นที่ป่าสมบูรณ์/ป่าคืนสภาพ พื้นที่พื้นที่ป่าสงวนเสื่อมโทรม	0291	21. พื้นที่ป่าสมบูรณ์/ป่าคืนสภาพ	Tier 1	กรมอุทยานแห่งชาติ สัตว์ป่า และพันธุ์พืช	กรม	
การอนุรักษ์และฟื้นฟูพื้นที่ป่า	แผนการฟื้นฟูระบบนิเวศป่าไม้/ทรัพยากรธรรมชาติ/สิ่งแวดล้อม	พื้นที่ป่าเสื่อมโทรม พื้นที่ป่าสมบูรณ์/ป่าคืนสภาพ พื้นที่พื้นที่ป่าสงวนเสื่อมโทรม	0176	22. จำนวนศูนย์ฟื้นฟู/หน่วยฟื้นฟูอนุรักษ์	Tier 1	สำนักบริหารพื้นที่อนุรักษ์ที่ 3 (บ้านโป่ง)	จังหวัด	
การอนุรักษ์และฟื้นฟูพื้นที่ป่า	แผนการฟื้นฟูระบบนิเวศป่าไม้/ทรัพยากรธรรมชาติ/สิ่งแวดล้อม	พื้นที่ป่าเสื่อมโทรม พื้นที่ป่าสมบูรณ์/ป่าคืนสภาพ พื้นที่พื้นที่ป่าสงวนเสื่อมโทรม	0175	23. จำนวนศูนย์ฟื้นฟู/หน่วยฟื้นฟูป่าสงวน	Tier 1	กรมอุทยานแห่งชาติ สัตว์ป่า และพันธุ์พืช	กรม	
การอนุรักษ์และฟื้นฟูพื้นที่ป่า	แผนการฟื้นฟูระบบนิเวศป่าไม้/ทรัพยากรธรรมชาติ/สิ่งแวดล้อม	พื้นที่ป่าเสื่อมโทรม พื้นที่ป่าสมบูรณ์/ป่าคืนสภาพ พื้นที่พื้นที่ป่าสงวนเสื่อมโทรม	0174	24. จำนวนศูนย์ฟื้นฟู/หน่วยฟื้นฟู/สวนป่า/โครงการที่ได้รับการตรวจสอบ	Tier 1	กรมอุทยานแห่งชาติ สัตว์ป่า และพันธุ์พืช	กรม	
การอนุรักษ์และฟื้นฟูพื้นที่ป่า	การพัฒนาคุณภาพชีวิตของประชาชนและชุมชนในพื้นที่ป่า	ร้อยละของผู้ประสพภัย ที่ได้รับความช่วยเหลืออย่างรวดเร็วตามมาตรฐาน	0085	25. จำนวนครั้งที่เกิดภัยจากช้างป่า (กรมป่าไม้)	Tier 1	กรมป่าไม้	กรม	
การอนุรักษ์และฟื้นฟูพื้นที่ป่า	การพัฒนาคุณภาพชีวิตของประชาชนและชุมชนในพื้นที่ป่า	ร้อยละของผู้ประสพภัย ที่ได้รับความช่วยเหลืออย่างรวดเร็วตามมาตรฐาน	0086	26. จำนวนครั้งที่เกิดภัยจากช้างป่า (สำนักบริหารพื้นที่อนุรักษ์ที่ 3 (บ้านโป่ง))	Tier 1	สำนักบริหารพื้นที่อนุรักษ์ที่ 3 (บ้านโป่ง)	จังหวัด	

ตาราง 14 บัญชีสถิติทางการ “พื้นที่สีเขียวของจังหวัดกาญจนบุรี” (ต่อ)

ห่วงโซ่คุณค่า (VC)	ปัจจัยแห่งความสำเร็จ (CSF)	ตัวชี้วัด	OS ID	รายการสถิติทางการ	สถานะความพร้อมเผยแพร่ (Tier)	หน่วยงานเจ้าของข้อมูล	ระดับหน่วยงานเจ้าของข้อมูล	หมายเหตุ
การอนุรักษ์และฟื้นฟูพื้นที่ป่า	การพัฒนาคุณภาพชีวิตของประชาชนและชุมชนในพื้นที่ป่า	ร้อยละของผู้ประสบภัยที่ได้รับความช่วยเหลืออย่างรวดเร็วตามมาตรฐาน	0164	27. จำนวนผู้เสียชีวิตจากภัยจากช้างป่า	Tier 1	กรมป้องกันและบรรเทาสาธารณภัย	กรม	
การอนุรักษ์และฟื้นฟูพื้นที่ป่า	การพัฒนาคุณภาพชีวิตของประชาชนและชุมชนในพื้นที่ป่า	ร้อยละของผู้ประสบภัยที่ได้รับความช่วยเหลืออย่างรวดเร็วตามมาตรฐาน	0314	28. มูลค่าความเสียหายจากภัยจากช้างป่า	Tier 1	กรมป้องกันและบรรเทาสาธารณภัย	กรม	
การอนุรักษ์และฟื้นฟูพื้นที่ป่า	การพัฒนาคุณภาพชีวิตของประชาชนและชุมชนในพื้นที่ป่า	ร้อยละของผู้ประสบภัยที่ได้รับความช่วยเหลืออย่างรวดเร็วตามมาตรฐาน	0125	29. จำนวนผู้ได้รับความเดือดร้อนภัยจากช้างป่า	Tier 1	กรมป้องกันและบรรเทาสาธารณภัย	กรม	
การเพิ่มประสิทธิภาพการเฝ้าระวังพื้นที่ป่า	ระบบติดตามการเปลี่ยนแปลงพื้นที่ป่าไม้	อัตราการเปลี่ยนแปลงของพื้นที่ป่าไม้ของจังหวัด	0338	30. ระบบติดตามการเปลี่ยนแปลงพื้นที่ป่าไม้	Tier 1	กรมอุทยานแห่งชาติ สัตว์ป่า และพันธุ์พืช	กรม	
การเพิ่มประสิทธิภาพการเฝ้าระวังพื้นที่ป่า	ระบบติดตามการเปลี่ยนแปลงพื้นที่ป่าไม้	อัตราการเปลี่ยนแปลงของพื้นที่ป่าไม้ของจังหวัด	0340	31. ระบบติดตามการเปลี่ยนแปลงพื้นที่ป่าอนุรักษ์	Tier 1	กรมอุทยานแห่งชาติ สัตว์ป่า และพันธุ์พืช	กรม	
การเพิ่มประสิทธิภาพการเฝ้าระวังพื้นที่ป่า	ระบบติดตามการเปลี่ยนแปลงพื้นที่ป่าไม้	อัตราการเปลี่ยนแปลงของพื้นที่ป่าไม้ของจังหวัด	0339	32. ระบบติดตามการเปลี่ยนแปลงพื้นที่ป่าสงวน	Tier 1	กรมอุทยานแห่งชาติ สัตว์ป่า และพันธุ์พืช	กรม	

ตาราง 14 บัญชีสถิติทางการ “พื้นที่สีเขียวของจังหวัดกาญจนบุรี” (ต่อ)

ห่วงโซ่คุณค่า (VC)	ปัจจัยแห่งความสำเร็จ (CSF)	ตัวชี้วัด	OS ID	รายการสถิติทางการ	สถานะความพร้อมเผยแพร่ (Tier)	หน่วยงานเจ้าของข้อมูล	ระดับหน่วยงานเจ้าของข้อมูล	หมายเหตุ
การเพิ่มประสิทธิภาพการเฝ้าระวังพื้นที่ป่า	พื้นที่เชื่อมโยงระบบนิเวศ พื้นฟูแหล่งน้ำ และแหล่งอาหารสัตว์ป่า	จำนวนแหล่งอาหารของช้างป่า	0098	33. จำนวนช้างป่า	Tier 1	สำนักงานปลัดกระทรวงทรัพยากรธรรมชาติและสิ่งแวดล้อม	กรม	
การเพิ่มประสิทธิภาพการเฝ้าระวังพื้นที่ป่า	พื้นที่เชื่อมโยงระบบนิเวศ พื้นฟูแหล่งน้ำ และแหล่งอาหารสัตว์ป่า	จำนวนแหล่งอาหารของช้างป่า	0182	34. จำนวนแหล่งอาหารของช้างป่า	Tier 1	สำนักบริหารพื้นที่อนุรักษ์ที่ 3 (บ้านโป่ง)	จังหวัด	
การเพิ่มประสิทธิภาพการเฝ้าระวังพื้นที่ป่า	พื้นที่เชื่อมโยงระบบนิเวศ พื้นฟูแหล่งน้ำ และแหล่งอาหารสัตว์ป่า	จำนวนแหล่งอาหารของช้างป่า	0073	35. จำนวนกิจกรรม/โครงการเพื่อสร้างแหล่งอาหารช้างป่า	Tier 1	สำนักบริหารพื้นที่อนุรักษ์ที่ 3 (บ้านโป่ง)	จังหวัด	
การอนุรักษ์และพื้นฟูพื้นที่ป่า	การมีส่วนร่วมกับภาคประชาชนและการสร้างเครือข่าย	พื้นที่ได้รับการส่งเสริมการบริหารจัดการป่าชุมชนโดยการมีส่วนร่วมของราษฎรในชุมชน	0282	36. พื้นที่ป่าชุมชนตาม พ.ร.บ. ป่าชุมชน พ.ศ. 2562	Tier 1	กรมอุทยานแห่งชาติ สัตว์ป่า และพันธุ์พืช	กรม	
การอนุรักษ์และพื้นฟูพื้นที่ป่า	การมีส่วนร่วมกับภาคประชาชนและการสร้างเครือข่าย	พื้นที่ได้รับการส่งเสริมการบริหารจัดการป่าชุมชนโดยการมีส่วนร่วมของราษฎรในชุมชน	0076	37. จำนวนกิจกรรมส่งเสริมการจัดการป่าชุมชน	Tier 1	กรมอุทยานแห่งชาติ สัตว์ป่า และพันธุ์พืช	กรม	
การอนุรักษ์และพื้นฟูพื้นที่ป่า	การมีส่วนร่วมกับภาคประชาชนและการสร้างเครือข่าย	พื้นที่ได้รับการส่งเสริมการบริหารจัดการป่าชุมชนโดยการมีส่วนร่วมของราษฎรในชุมชน	0099	38. จำนวนชุมชนที่ราษฎรได้รับการส่งเสริมให้มีส่วนร่วมจัดการป่าชุมชน	Tier 1	กรมอุทยานแห่งชาติ สัตว์ป่า และพันธุ์พืช	กรม	

ตาราง 14 บัญชีสถิติทางการ “พื้นที่สีเขียวของจังหวัดกาญจนบุรี” (ต่อ)

ห่วงโซ่คุณค่า (VC)	ปัจจัยแห่งความสำเร็จ (CSF)	ตัวชี้วัด	OS ID	รายการสถิติทางการ	สถานะความพร้อมเผยแพร่ (Tier)	หน่วยงานเจ้าของข้อมูล	ระดับหน่วยงานเจ้าของข้อมูล	หมายเหตุ
การอนุรักษ์และฟื้นฟูพื้นที่ป่า	การมีส่วนร่วมกับภาคประชาชนและการสร้างเครือข่าย	พื้นที่ได้รับการส่งเสริมการบริหารจัดการป่าชุมชนโดยการมีส่วนร่วมของราษฎรในชุมชน	0283	39. พื้นที่ป่าชุมชนที่ได้รับการส่งเสริมการเพิ่มพื้นที่สีเขียว	Tier 1	กรมอุทยานแห่งชาติ สัตว์ป่า และพันธุ์พืช	กรม	

2) การจัดทำรายการสถิติทางการประเต็นการพัฒนาที่ 2 “การจัดการสิ่งแวดลอมและมลภาวะจังหวัดกาญจนบุรี”

หลังจากที่ได้มีการศึกษาแนวทางการพัฒนาจังหวัด (ประเต็นการพัฒนาที่ 2) ที่สอดคล้องกับห่วง โซ่คุณค่า (Value Chain) ที่สอดคล้องกับแผนพัฒนาจังหวัดกาญจนบุรีแล้ว จะต้องมีการคัดเลือกปัจจัยสู่ความสำเร็จ (Critical Success Factor) ที่มีความสำคัญในการบริหารงานในจังหวัด จากนั้นจัดทำรายการสถิติทางการ “การจัดการสิ่งแวดลอมและมลภาวะจังหวัดกาญจนบุรี” โดยศึกษาวิเคราะห์ความสอดคล้องของตัวชี้วัดภายใต้แผนระดับ 3 เช่น แผนยุทธศาสตร์กระทรวงทรัพยากรธรรมชาติและสิ่งแวดล้อม 20 ปี พ.ศ. 2560-2579 แผนจัดการคุณภาพสิ่งแวดล้อม พ.ศ. 2560 - 2564 ของกระทรวงทรัพยากรธรรมชาติและสิ่งแวดล้อม ยุทธศาสตร์การจัดการมลพิษ 20 ปีและแผนจัดการมลพิษ พ.ศ. 2560 - 2564 กรมควบคุมมลพิษเป็นต้น ที่สอดคล้องกับปัจจัยสู่ความสำเร็จ (Critical Success Factor) พร้อมทั้งกำหนดรายการข้อมูลสถิติที่สำคัญ และจำเป็น จึงสามารถสรุปรายการสถิติทางการ “การจัดการสิ่งแวดลอมและมลภาวะจังหวัดกาญจนบุรี” ดังตาราง 15

ตาราง 15 บัญชีสถิติทางการ “การจัดการสิ่งแวดล้อมและมลภาวะจังหวัดกาญจนบุรี”

หัวข้อคุณค่า (VC)	ปัจจัยแห่งความสำเร็จ (CSF)	ตัวชี้วัด	OS ID	รายการสถิติทางการ	สถานะความพร้อมเผยแพร่ (Tier)	หน่วยงานเจ้าของข้อมูล	ระดับหน่วยงานเจ้าของข้อมูล	หมายเหตุ
การบริหารจัดการสิ่งแวดล้อม	การบริหารจัดการมลพิษ	สัดส่วนปริมาณขยะที่ถูกจัดการอย่างถูกต้องต่อปริมาณขยะที่เกิดขึ้น	0230	1. ปริมาณขยะมูลฝอยที่เกิดขึ้นต่อปี	Tier 1	สำนักงานทรัพยากรธรรมชาติและสิ่งแวดล้อมจังหวัดกาญจนบุรี	จังหวัด	
การบริหารจัดการสิ่งแวดล้อม	การบริหารจัดการมลพิษ	สัดส่วนปริมาณขยะที่ถูกจัดการอย่างถูกต้องต่อปริมาณขยะที่เกิดขึ้น	0216	2. ปริมาณการกำจัดขยะถูกต้อง/ไม่ถูกต้อง	Tier 1	สำนักงานทรัพยากรธรรมชาติและสิ่งแวดล้อมจังหวัดกาญจนบุรี	จังหวัด	
การบริหารจัดการสิ่งแวดล้อม	การบริหารจัดการมลพิษ	สัดส่วนปริมาณขยะที่ถูกจัดการอย่างถูกต้องต่อปริมาณขยะที่เกิดขึ้น	0231	3. ปริมาณขยะมูลฝอยที่ตกค้างสะสมในสถานที่กำจัดขยะมูลฝอย	Tier 1	สำนักงานทรัพยากรธรรมชาติและสิ่งแวดล้อมจังหวัดกาญจนบุรี	จังหวัด	
การบริหารจัดการสิ่งแวดล้อม	การบริหารจัดการมลพิษ	สัดส่วนปริมาณขยะที่ถูกจัดการอย่างถูกต้องต่อปริมาณขยะที่เกิดขึ้น	0370	4. สถานที่กำจัดขยะที่ได้รับการปรับปรุงให้ถูกหลักสุขาภิบาลและยอมรับได้	Tier 1	สำนักงานทรัพยากรธรรมชาติและสิ่งแวดล้อมจังหวัดกาญจนบุรี	จังหวัด	
การบริหารจัดการสิ่งแวดล้อม	การบริหารจัดการมลพิษ	สัดส่วนปริมาณขยะที่ถูกจัดการอย่างถูกต้องต่อปริมาณขยะที่เกิดขึ้น	0232	5. ปริมาณขยะอันตรายที่กำจัดได้/กำจัดไม่ได้	Tier 1	สำนักงานทรัพยากรธรรมชาติและสิ่งแวดล้อมจังหวัดกาญจนบุรี	จังหวัด	

ตาราง 15 บัญชีสถิติทางการ “การจัดการสิ่งแวดล้อมและมลภาวะจังหวัดกาญจนบุรี” (ต่อ)

ห่วงโซ่คุณค่า (VC)	ปัจจัยแห่งความสำเร็จ (CSF)	ตัวชี้วัด	OS ID	รายการสถิติทางการ	สถานะความพร้อมเผยแพร่ (Tier)	หน่วยงานเจ้าของข้อมูล	ระดับหน่วยงานเจ้าของข้อมูล	หมายเหตุ
การบริหารจัดการสิ่งแวดล้อม	การบริหารจัดการมลพิษ	สัดส่วนปริมาณขยะที่ถูกจัดการอย่างถูกต้องต่อปริมาณขยะที่เกิดขึ้น	0229	6. ปริมาณขยะที่ถูกนำไปใช้ประโยชน์	Tier 1	สำนักงานทรัพยากรธรรมชาติและสิ่งแวดล้อมจังหวัดกาญจนบุรี	จังหวัด	
การบริหารจัดการสิ่งแวดล้อม	การบริหารจัดการมลพิษ	ค่าเฉลี่ยรายปีของค่าฝุ่นละออง PM 2.5 ในบรรยากาศ	0051	7. ค่าเฉลี่ยรายปีของค่าฝุ่นละออง PM 2.5 ในบรรยากาศ	Tier 1	สำนักงานทรัพยากรธรรมชาติและสิ่งแวดล้อมจังหวัดกาญจนบุรี	จังหวัด	
การบริหารจัดการสิ่งแวดล้อม	การบริหารจัดการมลพิษ	ค่าเฉลี่ยรายปีของค่าฝุ่นละออง PM 2.5 ในบรรยากาศ	0050	8. ค่าเฉลี่ยรายปีของค่าฝุ่นละออง PM 10 ในบรรยากาศ	Tier 1	สำนักงานทรัพยากรธรรมชาติและสิ่งแวดล้อมจังหวัดกาญจนบุรี	จังหวัด	
การบริหารจัดการสิ่งแวดล้อม	การบริหารจัดการมลพิษ	ค่าเฉลี่ยรายปีของค่าฝุ่นละออง PM 2.5 ในบรรยากาศ	0364	9. วันที่ค่าฝุ่นละอองเกินมาตรฐาน	Tier 1	สำนักงานทรัพยากรธรรมชาติและสิ่งแวดล้อมจังหวัดกาญจนบุรี	จังหวัด	
การบริหารจัดการสิ่งแวดล้อม	การบริหารจัดการมลพิษ	ตัวชี้วัดคุณภาพแหล่งน้ำผิวดิน	0351	10. รายงานคุณภาพน้ำผิวดินรายไตรมาส	Tier 1	สำนักงานทรัพยากรธรรมชาติและสิ่งแวดล้อมจังหวัดกาญจนบุรี	จังหวัด	
การบริหารจัดการสิ่งแวดล้อม	การบริหารจัดการมลพิษ	ปัญหาสิ่งแวดล้อมและมลพิษลดลง	0040	11. ข้อร้องเรียนด้านสิ่งแวดล้อมที่ได้รับการแก้ไข	Tier 1	สำนักงานทรัพยากรธรรมชาติและสิ่งแวดล้อมจังหวัดกาญจนบุรี	จังหวัด	

ตาราง 15 บัญชีสถิติทางการ “การจัดการสิ่งแวดล้อมและมลภาวะจังหวัดกาญจนบุรี” (ต่อ)

ห่วงโซ่คุณค่า (VC)	ปัจจัยแห่งความสำเร็จ (CSF)	ตัวชี้วัด	OS ID	รายการสถิติทางการ	สถานะความพร้อมเผยแพร่ (Tier)	หน่วยงานเจ้าของข้อมูล	ระดับหน่วยงานเจ้าของข้อมูล	หมายเหตุ
การบริหารจัดการสิ่งแวดล้อม	การบริหารจัดการมลพิษ	สัดส่วนปริมาณขยะที่ถูกจัดการอย่างถูกต้องต่อปริมาณขยะที่เกิดขึ้น	0368	12. สถานที่กำจัดขยะ ถูกหลักวิชาการ/ไม่ถูกหลักวิชาการ	Tier 1	สำนักงานทรัพยากรธรรมชาติและสิ่งแวดล้อมจังหวัดกาญจนบุรี	จังหวัด	
การบริหารจัดการสิ่งแวดล้อม	การบริหารจัดการมลพิษ	สัดส่วนปริมาณขยะที่ถูกจัดการอย่างถูกต้องต่อปริมาณขยะที่เกิดขึ้น	0369	13. สถานที่กำจัดขยะที่ได้รับการตรวจประเมิน	Tier 1	สำนักงานทรัพยากรธรรมชาติและสิ่งแวดล้อมจังหวัดกาญจนบุรี	จังหวัด	
การบริหารจัดการสิ่งแวดล้อม	การบริหารจัดการมลพิษ	สัดส่วนปริมาณขยะที่ถูกจัดการอย่างถูกต้องต่อปริมาณขยะที่เกิดขึ้น	0371	14. สถานที่กำจัดขยะมูลฝอยที่กำลังพัฒนาให้ถูกหลักวิชาการ	Tier 1	สำนักงานทรัพยากรธรรมชาติและสิ่งแวดล้อมจังหวัดกาญจนบุรี	จังหวัด	
การบริหารจัดการสิ่งแวดล้อม	การบริหารจัดการมลพิษ	ตัวชี้วัดคุณภาพแหล่งน้ำผิวดิน	0410	15. อปท.ระบบการจัดการน้ำเสียจากชุมชน	Tier 1	สำนักงานส่งเสริมการปกครองท้องถิ่นจังหวัดกาญจนบุรี	จังหวัด	
การบริหารจัดการสิ่งแวดล้อม	การบริหารจัดการมลพิษ	ปัญหาสิ่งแวดล้อมและมลพิษลดลง	0409	16. องค์กรปกครองส่วนท้องถิ่นที่มีการจัดทำแผนด้านการจัดการสิ่งแวดล้อม	Tier 1	สำนักงานส่งเสริมการปกครองท้องถิ่นจังหวัดกาญจนบุรี	จังหวัด	
การบริหารจัดการสิ่งแวดล้อม	การบริหารจัดการมลพิษ	สัดส่วนปริมาณขยะที่ถูกจัดการอย่างถูกต้องต่อปริมาณขยะที่เกิดขึ้น	0053	17. ค่าใช้จ่ายในการบริหารจัดการขยะมูลฝอย	Tier 1	สำนักงานส่งเสริมการปกครองท้องถิ่นจังหวัดกาญจนบุรี	จังหวัด	

ตาราง 15 บัญชีสถิติทางการ “การจัดการสิ่งแวดล้อมและมลภาวะจังหวัดกาญจนบุรี” (ต่อ)

ห่วงโซ่คุณค่า (VC)	ปัจจัยแห่งความสำเร็จ (CSF)	ตัวชี้วัด	OS ID	รายการสถิติทางการ	สถานะความพร้อมเผยแพร่ (Tier)	หน่วยงานเจ้าของข้อมูล	ระดับหน่วยงานเจ้าของข้อมูล	หมายเหตุ
การบริหารจัดการสิ่งแวดล้อม	การบริหารจัดการมลพิษ	สัดส่วนปริมาณขยะที่ถูกจัดการอย่างถูกต้องต่อปริมาณขยะที่เกิดขึ้น	0267	18. แผนงาน/โครงการ/งบประมาณการจัดการสิ่งแวดล้อมการบริหารจัดการขยะ	Tier 1	สำนักงานส่งเสริมการปกครองท้องถิ่นจังหวัดกาญจนบุรี	จังหวัด	
การบริหารจัดการสิ่งแวดล้อม	การบริหารจัดการมลพิษ	สัดส่วนปริมาณขยะที่ถูกจัดการอย่างถูกต้องต่อปริมาณขยะที่เกิดขึ้น	0392	19. หมู่บ้านที่ได้รับบริการจัดเก็บขยะมูลฝอย	Tier 1	สำนักงานส่งเสริมการปกครองท้องถิ่นจังหวัดกาญจนบุรี	จังหวัด	
การบริหารจัดการสิ่งแวดล้อม	การบริหารจัดการมลพิษ	ปัญหาสิ่งแวดล้อมและมลพิษลดลง	0266	20. แผนงาน/โครงการ/งบประมาณการจัดการสิ่งแวดล้อม	Tier 1	สำนักงานอุตสาหกรรมจังหวัดกาญจนบุรี	จังหวัด	
การบริหารจัดการสิ่งแวดล้อม	การบริหารจัดการมลพิษ	ปัญหาสิ่งแวดล้อมและมลพิษลดลง	0039	21. ขอร้องเรียนด้านสิ่งแวดล้อมของโรงงานอุตสาหกรรม	Tier 1	สำนักงานอุตสาหกรรมจังหวัดกาญจนบุรี	จังหวัด	
การบริหารจัดการสิ่งแวดล้อม	การบริหารจัดการมลพิษ	สัดส่วนปริมาณขยะที่ถูกจัดการอย่างถูกต้องต่อปริมาณขยะที่เกิดขึ้น	0215	22. ปริมาณกากของเสียอุตสาหกรรมที่เกิดขึ้น	Tier 1	สำนักงานอุตสาหกรรมจังหวัดกาญจนบุรี	จังหวัด	
การบริหารจัดการสิ่งแวดล้อม	การบริหารจัดการมลพิษ	สัดส่วนปริมาณขยะที่ถูกจัดการอย่างถูกต้องต่อปริมาณขยะที่เกิดขึ้น	0219	23. ปริมาณการจัดการกากของเสียอุตสาหกรรม	Tier 1	สำนักงานอุตสาหกรรมจังหวัดกาญจนบุรี	จังหวัด	
การบริหารจัดการสิ่งแวดล้อม	การบริหารจัดการมลพิษ	ค่าเฉลี่ยรายปีของค่าฝุ่นละออง PM 2.5 ในบรรยากาศ	0281	24. พื้นที่ปลูกอ้อย	Tier 1	ศูนย์ส่งเสริมอุตสาหกรรมอ้อยและน้ำตาลทราย ภาคที่ 1	จังหวัด	
การบริหารจัดการสิ่งแวดล้อม	การบริหารจัดการมลพิษ	ค่าเฉลี่ยรายปีของค่าฝุ่นละออง PM 2.5 ในบรรยากาศ	0274	25. พื้นที่เก็บเกี่ยวอ้อย	Tier 1	ศูนย์ส่งเสริมอุตสาหกรรมอ้อยและน้ำตาลทราย ภาคที่ 1	จังหวัด	

ตาราง 15 บัญชีสถิติทางการ “การจัดการสิ่งแวดล้อมและมลภาวะจังหวัดกาญจนบุรี” (ต่อ)

ห่วงโซ่คุณค่า (VC)	ปัจจัยแห่งความสำเร็จ (CSF)	ตัวชี้วัด	OS ID	รายการสถิติทางการ	สถานะความพร้อมเผยแพร่ (Tier)	หน่วยงานเจ้าของข้อมูล	ระดับหน่วยงานเจ้าของข้อมูล	หมายเหตุ
การบริหารจัดการสิ่งแวดล้อม	การบริหารจัดการมลพิษ	ค่าเฉลี่ยรายปีของค่าฝุ่นละออง PM 2.5 ในบรรยากาศ	0238	26. ปริมาณอ้อยเข้าหีบแบบสด/ไฟไหม้	Tier 1	ศูนย์ส่งเสริมอุตสาหกรรมอ้อยและน้ำตาลทราย ภาคที่ 1	จังหวัด	
การบริหารจัดการสิ่งแวดล้อม	การบริหารจัดการมลพิษ	สัดส่วนปริมาณขยะที่ถูกจัดการอย่างถูกต้องต่อปริมาณขยะที่เกิดขึ้น	0228	27. ปริมาณขยะติดเชื้อในสถานบริการสาธารณสุข	Tier 1	สำนักงานสาธารณสุขจังหวัดกาญจนบุรี	จังหวัด	
การบริหารจัดการสิ่งแวดล้อม	การบริหารจัดการมลพิษ	ค่าเฉลี่ยรายปีของค่าฝุ่นละออง PM 2.5 ในบรรยากาศ	0259	28. ผู้ป่วยนอกที่มารับบริการในกลุ่มโรคเฝ้าระวังใน 4 กลุ่มโรค	Tier 1	สำนักงานสาธารณสุขจังหวัดกาญจนบุรี	จังหวัด	
การบริหารจัดการสิ่งแวดล้อม	การบริหารจัดการมลพิษ	สัดส่วนปริมาณขยะที่ถูกจัดการอย่างถูกต้องต่อปริมาณขยะที่เกิดขึ้น	0344	29. ร้านรับซื้อของเก่าที่มีใบอนุญาต	Tier 1	ที่ทำการปกครองจังหวัดกาญจนบุรี	จังหวัด	
การบริหารจัดการสิ่งแวดล้อม	การบริหารจัดการมลพิษ	ค่าเฉลี่ยรายปีของค่าฝุ่นละออง PM 2.5 ในบรรยากาศ	0005	30. การเกิดอัคคีภัย	Tier 1	สำนักงานป้องกันและบรรเทาสาธารณภัยจังหวัดกาญจนบุรี	จังหวัด	
การบริหารจัดการสิ่งแวดล้อม	การบริหารจัดการมลพิษ	ปัญหาสิ่งแวดล้อมและมลพิษลดลง	0360	31. เรื่องร้องเรียนด้านปัญหาสิ่งแวดล้อม	Tier 1	ศูนย์ดำรงธรรมจังหวัดกาญจนบุรี	จังหวัด	
การบริหารจัดการสิ่งแวดล้อม	การบริหารจัดการมลพิษ	สัดส่วนปริมาณขยะที่ถูกจัดการอย่างถูกต้องต่อปริมาณขยะที่เกิดขึ้น	0365	32. วิธีกำจัดขยะในครัวเรือน	Tier 1	สำนักงานสถิติแห่งชาติ	กรม	

ตาราง 15 บัญชีสถิติทางการ “การจัดการสิ่งแวดล้อมและมลภาวะจังหวัดกาญจนบุรี” (ต่อ)

ห่วงโซ่คุณค่า (VC)	ปัจจัยแห่งความสำเร็จ (CSF)	ตัวชี้วัด	OS ID	รายการสถิติทางการ	สถานะความพร้อมเผยแพร่ (Tier)	หน่วยงานเจ้าของข้อมูล	ระดับหน่วยงานเจ้าของข้อมูล	หมายเหตุ
การบริหารจัดการสิ่งแวดล้อม	การวิจัยและพัฒนานวัตกรรมและเทคโนโลยีในการพัฒนาคุณภาพสิ่งแวดล้อม	ปัญหาสิ่งแวดล้อมและมลพิษลดลง	0411	33. อปท.ระบบเฝ้าระวังสถานะการสิ่งแวดล้อม	Tier 1	สำนักบริหารจัดการน้ำและอุทกวิทยา	กรม	
การบริหารจัดการสิ่งแวดล้อม	การวิจัยและพัฒนานวัตกรรมและเทคโนโลยีในการพัฒนาคุณภาพสิ่งแวดล้อม	ปัญหาสิ่งแวดล้อมและมลพิษลดลง	0020	34. การศึกษาการวิจัยด้านสิ่งแวดล้อม มหาวิทยาลัยมหิดลวิทยาเขตกาญจนบุรี	Tier 1	มหาวิทยาลัยมหิดลวิทยาเขตกาญจนบุรี	จังหวัด	
การบริหารจัดการสิ่งแวดล้อม	การวิจัยและพัฒนานวัตกรรมและเทคโนโลยีในการพัฒนาคุณภาพสิ่งแวดล้อม	ปัญหาสิ่งแวดล้อมและมลพิษลดลง	0021	35. การศึกษาการวิจัยด้านสิ่งแวดล้อม มหาวิทยาลัยราชภัฏกาญจนบุรี	Tier 1	มหาวิทยาลัยราชภัฏกาญจนบุรี	จังหวัด	
สร้างการมีส่วนร่วมในการบริหารจัดการที่ดีจากทุกภาคส่วน	การสร้างจิตสำนึกรับผิดชอบของทุกภาคส่วนต่อสิ่งแวดล้อม	ปัญหาสิ่งแวดล้อมและมลพิษลดลง	0059	36. โครงการ/กิจกรรมการสร้างจิตสำนึกรับผิดชอบต่อทุกภาคส่วนต่อสิ่งแวดล้อม	Tier 1	สำนักงานทรัพยากรธรรมชาติและสิ่งแวดล้อมจังหวัดกาญจนบุรี	จังหวัด	
สร้างการมีส่วนร่วมในการบริหารจัดการที่ดีจากทุกภาคส่วน	การพัฒนาและกระตุนบทบาทของภาคีเครือข่ายในการจัดการทรัพยากรธรรมชาติและสิ่งแวดล้อม	ปัญหาสิ่งแวดล้อมและมลพิษลดลง	0025	37. กิจกรรมเพื่อการพัฒนาและกระตุนบทบาทของภาคีเครือข่ายในการจัดการทรัพยากรธรรมชาติและสิ่งแวดล้อม	Tier 1	สำนักงานทรัพยากรธรรมชาติและสิ่งแวดล้อมจังหวัดกาญจนบุรี	จังหวัด	

ตาราง 15 บัญชีสถิติทางการ “การจัดการสิ่งแวดล้อมและมลภาวะจังหวัดกาญจนบุรี” (ต่อ)

ห่วงโซ่คุณค่า (VC)	ปัจจัยแห่งความสำเร็จ (CSF)	ตัวชี้วัด	OS ID	รายการสถิติทางการ	สถานะความพร้อมเผยแพร่ (Tier)	หน่วยงานเจ้าของข้อมูล	ระดับหน่วยงานเจ้าของข้อมูล	หมายเหตุ
สร้างการมีส่วนร่วมในการบริหารจัดการที่ดีจากทุกภาคส่วน	การพัฒนาและกระตุ้นบทบาทของภาคีเครือข่ายในการจัดการทรัพยากรธรรมชาติและสิ่งแวดล้อม	ปัญหาสิ่งแวดล้อมและมลพิษลดลง	0056	38. เครือข่ายด้านทรัพยากรธรรมชาติและสิ่งแวดล้อม	Tier 1	สำนักงานทรัพยากรธรรมชาติและสิ่งแวดล้อมจังหวัดกาญจนบุรี	จังหวัด	
สร้างการมีส่วนร่วมในการบริหารจัดการที่ดีจากทุกภาคส่วน	การพัฒนาและกระตุ้นบทบาทของภาคีเครือข่ายในการจัดการทรัพยากรธรรมชาติและสิ่งแวดล้อม	ปัญหาสิ่งแวดล้อมและมลพิษลดลง	0417	39. อาสาสมัครด้านทรัพยากรธรรมชาติและสิ่งแวดล้อม	Tier 1	สำนักงานส่งเสริมการปกครองท้องถิ่นจังหวัดกาญจนบุรี	จังหวัด	
สร้างการมีส่วนร่วมในการบริหารจัดการที่ดีจากทุกภาคส่วน	การพัฒนาและกระตุ้นบทบาทของภาคีเครือข่ายในการจัดการทรัพยากรธรรมชาติและสิ่งแวดล้อม	สัดส่วนปริมาณขยะที่ถูกจัดการอย่างถูกต้องต่อปริมาณขยะที่เกิดขึ้น	0024	40. กิจกรรมการให้ความรู้และความเข้าใจในการจัดการขยะ	Tier 1	สำนักงานส่งเสริมการปกครองท้องถิ่นจังหวัดกาญจนบุรี	จังหวัด	
สร้างการมีส่วนร่วมในการบริหารจัดการที่ดีจากทุกภาคส่วน	การพัฒนาและกระตุ้นบทบาทของภาคีเครือข่ายในการจัดการทรัพยากรธรรมชาติและสิ่งแวดล้อม	สัดส่วนปริมาณขยะที่ถูกจัดการอย่างถูกต้องต่อปริมาณขยะที่เกิดขึ้น	0057	41. เครือข่ายหน่วยงานที่เข้าร่วมโครงการส่งเสริมการคัดแยกขยะที่ต้นทาง	Tier 1	สำนักงานส่งเสริมการปกครองท้องถิ่นจังหวัดกาญจนบุรี	จังหวัด	

ตาราง 15 บัญชีสถิติทางการ “การจัดการสิ่งแวดล้อมและมลภาวะจังหวัดกาญจนบุรี” (ต่อ)

ห่วงโซ่คุณค่า (VC)	ปัจจัยแห่งความสำเร็จ (CSF)	ตัวชี้วัด	OS ID	รายการสถิติทางการ	สถานะความพร้อมเผยแพร่ (Tier)	หน่วยงานเจ้าของข้อมูล	ระดับหน่วยงานเจ้าของข้อมูล	หมายเหตุ
สร้างการมีส่วนร่วมในการบริหารจัดการที่ดีจากทุกภาคส่วน	การพัฒนาและกระตุ้นบทบาทของภาคีเครือข่ายในการจัดการทรัพยากรธรรมชาติและสิ่งแวดล้อม	ค่าเฉลี่ยรายปีของค่าฝุ่นละออง PM 2.5 ในบรรยากาศ	0028	42. เกษตรกรชาวไร่อ้อยที่ได้รับการสนับสนุนเงินช่วยเหลือจากรัฐบาล	Tier 1	สำนักงานคณะกรรมการอ้อยและน้ำตาลทราย	กรม	
สร้างการมีส่วนร่วมในการบริหารจัดการที่ดีจากทุกภาคส่วน	การพัฒนาและกระตุ้นบทบาทของภาคีเครือข่ายในการจัดการทรัพยากรธรรมชาติและสิ่งแวดล้อม	ค่าเฉลี่ยรายปีของค่าฝุ่นละออง PM 2.5 ในบรรยากาศ	0058	43. เครื่องจักรกลและอุปกรณ์การเกษตรที่ใช้ในไร่อ้อยจากการสนับสนุนช่วยเหลือจากรัฐบาล	Tier 1	ศูนย์ส่งเสริมอุตสาหกรรมอ้อยและน้ำตาลทราย ภาคที่ 1	จังหวัด	
สร้างการมีส่วนร่วมในการบริหารจัดการที่ดีจากทุกภาคส่วน	การพัฒนาและกระตุ้นบทบาทของภาคีเครือข่ายในการจัดการทรัพยากรธรรมชาติและสิ่งแวดล้อม	ค่าเฉลี่ยรายปีของค่าฝุ่นละออง PM 2.5 ในบรรยากาศ	0034	44. เกษตรที่ได้รับสนับสนุนจากภาครัฐเรื่องเงินกู้ยืมดอกเบี้ยต่ำเพื่อซื้อรถตัดอ้อย	Tier 1	ธนาคารเพื่อการเกษตรและสหกรณ์จังหวัดกาญจนบุรี	จังหวัด	
สร้างการมีส่วนร่วมในการบริหารจัดการที่ดีจากทุกภาคส่วน	ส่งเสริมการจัดทำแผนชุมชนเพื่อการจัดการมลภาวะ	สัดส่วนปริมาณขยะที่ถูกจัดการอย่างถูกต้องต่อปริมาณขยะที่เกิดขึ้น	0412	45. อบท.และชุมชนที่มีการคัดแยกขยะ	Tier 1	สำนักงานส่งเสริมการปกครองท้องถิ่นจังหวัดกาญจนบุรี	จังหวัด	

ตาราง 15 บัญชีสถิติทางการ “การจัดการสิ่งแวดล้อมและมลภาวะจังหวัดกาญจนบุรี” (ต่อ)

ห่วงโซ่คุณค่า (VC)	ปัจจัยแห่งความสำเร็จ (CSF)	ตัวชี้วัด	OS ID	รายการสถิติทางการ	สถานะความพร้อมเผยแพร่ (Tier)	หน่วยงานเจ้าของข้อมูล	ระดับหน่วยงานเจ้าของข้อมูล	หมายเหตุ
สร้างการมีส่วนร่วมในการบริหารจัดการที่ดีจากทุกภาคส่วน	ส่งเสริมการจัดทำแผนชุมชนเพื่อการจัดการมลภาวะ	สัดส่วนปริมาณขยะที่ถูกจัดการอย่างถูกต้องต่อปริมาณขยะที่เกิดขึ้น	0203	46. ธนาคารขยะ กองทุนขยะและการรวมกลุ่ม ที่ส่งเสริมการลดขยะที่ต้นทาง	Tier 1	สำนักงานส่งเสริมการปกครองท้องถิ่นจังหวัดกาญจนบุรี	จังหวัด	
การพัฒนาระบบกำกับ ป้องกันปัญหา การติดตามประเมินตรวจสอบผล และควบคุมการดำเนินงาน	คัดเลือกมาตรการจัดการป้องกัน แก้ไขหรือฟื้นฟูพื้นที่ตามความเหมาะสม	ปัญหาสิ่งแวดล้อมและมลพิษลดลง	0302	47. มาตรการในการจัดการมลพิษทางอากาศ	Tier 1	สำนักงานทรัพยากรธรรมชาติและสิ่งแวดล้อมจังหวัดกาญจนบุรี	จังหวัด	
การพัฒนาระบบกำกับ ป้องกันปัญหา การติดตามประเมินตรวจสอบผล และควบคุมการดำเนินงาน	คัดเลือกมาตรการจัดการป้องกัน แก้ไขหรือฟื้นฟูพื้นที่ตามความเหมาะสม	ค่าเฉลี่ยรายปีของค่าฝุ่นละออง PM 2.5 ในบรรยากาศ	0301	48. มาตรการในการแก้ไขปัญหาอ้อยไฟไหม้	Tier 1	ศูนย์ส่งเสริมอุตสาหกรรมอ้อยและน้ำตาลทราย ภาคที่ 1	จังหวัด	
การพัฒนาระบบกำกับ ป้องกันปัญหา การติดตามประเมินตรวจสอบผล และควบคุมการดำเนินงาน	คัดเลือกมาตรการจัดการป้องกัน แก้ไขหรือฟื้นฟูพื้นที่ตามความเหมาะสม	ค่าเฉลี่ยรายปีของค่าฝุ่นละออง PM 2.5 ในบรรยากาศ	0300	49. มาตรการในการแก้ไขปัญหาฝุ่นละอองขนาดเล็ก PM2.5	Tier 1	สำนักงานสาธารณสุขจังหวัดกาญจนบุรี	จังหวัด	

ตาราง 15 บัญชีสถิติทางการ “การจัดการสิ่งแวดล้อมและมลภาวะจังหวัดกาญจนบุรี” (ต่อ)

ห่วงโซ่คุณค่า (VC)	ปัจจัยแห่งความสำเร็จ (CSF)	ตัวชี้วัด	OS ID	รายการสถิติทางการ	สถานะความพร้อมเผยแพร่ (Tier)	หน่วยงานเจ้าของข้อมูล	ระดับหน่วยงานเจ้าของข้อมูล	หมายเหตุ
การพัฒนาระบบกำกับ ป้องกันปัญหา การติดตาม ประเมินตรวจสอบผล และควบคุมการดำเนินงาน	คัดเลือกมาตรการจัดการป้องกัน แก้ไขหรือฟื้นฟูพื้นที่ตามความเหมาะสม	ค่าเฉลี่ยรายปีของค่าฝุ่นละออง PM 2.5 ในบรรยากาศ	0303	50. มาตรการป้องกันและแก้ไขปัญหา ไฟป่า หมอกควันและฝุ่นละอองขนาดเล็ก (PM 2.5)	Tier 1	สำนักงานป้องกันและบรรเทาสาธารณภัย จังหวัดกาญจนบุรี	จังหวัด	
การพัฒนาระบบกำกับ ป้องกันปัญหา การติดตาม ประเมินตรวจสอบผล และควบคุมการดำเนินงาน	การกำหนดมาตรการเชิงรุกในการติดตามและตรวจสอบสถานการณ์การเปลี่ยนแปลงของสิ่งแวดล้อม	ปัญหาสิ่งแวดล้อมและมลพิษลดลง	0352	51. รายงานผลการดำเนินงานป้องกันมลพิษระดับพื้นที่	Tier 1	สำนักงานทรัพยากรธรรมชาติและสิ่งแวดล้อมจังหวัดกาญจนบุรี	จังหวัด	
การพัฒนาระบบกำกับ ป้องกันปัญหา การติดตาม ประเมินตรวจสอบผล และควบคุมการดำเนินงาน	การกำหนดมาตรการเชิงรุกในการติดตามและตรวจสอบสถานการณ์การเปลี่ยนแปลงของสิ่งแวดล้อม	ตัวชี้วัดคุณภาพแหล่งน้ำผิวดิน	0022	52. การออกเทศบัญญัติการติดตั้งบ่อดักไขมัน	Tier 1	สำนักงานส่งเสริมการปกครองท้องถิ่นจังหวัดกาญจนบุรี	จังหวัด	
การพัฒนาระบบกำกับ ป้องกันปัญหา การติดตาม ประเมินตรวจสอบผล และควบคุมการดำเนินงาน	การกำหนดมาตรการเชิงรุกในการติดตามและตรวจสอบสถานการณ์การเปลี่ยนแปลงของสิ่งแวดล้อม	ค่าเฉลี่ยรายปีของค่าฝุ่นละออง PM 2.5 ในบรรยากาศ	0244	53. ผลการตรวจสอบวัดควันดำของรถตามพ.ร.บ.การขนส่งทางบก	Tier 1	สำนักงานขนส่งจังหวัดกาญจนบุรี	จังหวัด	

ตาราง 15 บัญชีสถิติทางการ “การจัดการสิ่งแวดล้อมและมลภาวะจังหวัดกาญจนบุรี” (ต่อ)

ห่วงโซ่คุณค่า (VC)	ปัจจัยแห่งความสำเร็จ (CSF)	ตัวชี้วัด	OS ID	รายการสถิติทางการ	สถานะความพร้อมเผยแพร่ (Tier)	หน่วยงานเจ้าของข้อมูล	ระดับหน่วยงานเจ้าของข้อมูล	หมายเหตุ
การพัฒนาระบบกำกับ ป้องกันปัญหา การติดตาม ประเมินตรวจสอบผล และควบคุมการดำเนินงาน	พัฒนาระบบข้อมูลสารสนเทศและองค์ความรู้เพื่อการบริหารจัดการสิ่งแวดล้อม	จำนวนสถานประกอบการอุตสาหกรรมที่เข้าสู่ระบบอุตสาหกรรมสีเขียว	0375	54. สถานประกอบการโรงงานอุตสาหกรรมที่เข้าสู่ระบบอุตสาหกรรมสีเขียว	Tier 1	สำนักงานอุตสาหกรรมจังหวัดกาญจนบุรี	จังหวัด	
การพัฒนาระบบกำกับ ป้องกันปัญหา การติดตาม ประเมินตรวจสอบผล และควบคุมการดำเนินงาน	พัฒนาระบบข้อมูลสารสนเทศและองค์ความรู้เพื่อการบริหารจัดการสิ่งแวดล้อม	จำนวนสถานประกอบการอุตสาหกรรมที่เข้าสู่ระบบอุตสาหกรรมสีเขียว	0362	55. โรงงานอุตสาหกรรม	Tier 1	สำนักงานอุตสาหกรรมจังหวัดกาญจนบุรี	จังหวัด	
การพัฒนาระบบกำกับ ป้องกันปัญหา การติดตาม ประเมินตรวจสอบผล และควบคุมการดำเนินงาน	กำหนดและจำแนกเขตพื้นที่ปัญหาและ/หรือมีแนวโน้มที่จะเกิดปัญหาขึ้นในอนาคต	ปัญหาสิ่งแวดล้อมและมลพิษลดลง	0042	56. เขตพื้นที่ที่มีปัญหาด้านสิ่งแวดล้อม	Tier 1	สำนักงานทรัพยากรธรรมชาติและสิ่งแวดล้อมจังหวัดกาญจนบุรี	จังหวัด	
การบริหารจัดการสิ่งแวดล้อม	การบริหารจัดการมลพิษ	ปัญหาสิ่งแวดล้อมและมลพิษลดลง	0060	57. โครงการแก้ไขปัญหามลพิษและสิ่งแวดล้อม (สำนักงานทรัพยากรธรรมชาติและสิ่งแวดล้อมจังหวัดกาญจนบุรี)	Tier 1	สำนักงานทรัพยากรธรรมชาติและสิ่งแวดล้อมจังหวัดกาญจนบุรี	จังหวัด	

ตาราง 15 บัญชีสถิติทางการ “การจัดการสิ่งแวดล้อมและมลภาวะจังหวัดกาญจนบุรี” (ต่อ)

ห่วงโซ่คุณค่า (VC)	ปัจจัยแห่งความสำเร็จ (CSF)	ตัวชี้วัด	OS ID	รายการสถิติทางการ	สถานะความพร้อมเผยแพร่ (Tier)	หน่วยงานเจ้าของข้อมูล	ระดับหน่วยงานเจ้าของข้อมูล	หมายเหตุ
การบริหารจัดการสิ่งแวดล้อม	การบริหารจัดการมลพิษ	ปัญหาสิ่งแวดล้อมและมลพิษลดลง	0061	58. โครงการแก้ไขปัญหาสิ่งแวดล้อมและมลพิษ (สำนักงานส่งเสริมการปกครองท้องถิ่นจังหวัดกาญจนบุรี)	Tier 1	สำนักงานส่งเสริมการปกครองท้องถิ่นจังหวัดกาญจนบุรี	จังหวัด	
การบริหารจัดการสิ่งแวดล้อม	การวิจัยและพัฒนานวัตกรรมและเทคโนโลยีในการพัฒนาคุณภาพสิ่งแวดล้อม	สัดส่วนปริมาณขยะที่ถูกจัดการอย่างถูกต้องต่อปริมาณขยะที่เกิดขึ้น	0206	59. นวัตกรรมและเทคโนโลยีการบริหารจัดการขยะ	Tier 1	สำนักงานส่งเสริมการปกครองท้องถิ่นจังหวัดกาญจนบุรี	จังหวัด	
การบริหารจัดการสิ่งแวดล้อม	การบริหารจัดการมลพิษ	สัดส่วนปริมาณขยะที่ถูกจัดการอย่างถูกต้องต่อปริมาณขยะที่เกิดขึ้น	0316	60. รถเก็บขยะมูลฝอย	Tier 1	สำนักงานส่งเสริมการปกครองท้องถิ่นจังหวัดกาญจนบุรี	จังหวัด	

3.1.3 บัญชีสถิติทางการที่สอดคล้องตามประเด็นการพัฒนานาที่ 3 การพัฒนาระบบเกษตรกรรมอย่างครบวงจร

วัตถุประสงค์

สินค้าเกษตรมีคุณภาพมาตรฐานตามความต้องการของตลาด และสามารถเชื่อมโยงไปยังภาคอุตสาหกรรมต่อเนื่อง เกษตรกรมีความสามารถในการพัฒนาสินค้าเกษตรด้วยองค์ความรู้และเทคโนโลยีสร้างรายได้เพิ่มขึ้นและมีเสถียรภาพมากขึ้น

ตัวชี้วัด

1. การเปลี่ยนแปลงของรายได้เฉลี่ยต่อครัวเรือนต่อปีของเกษตรกร
2. ผลผลิตมวลรวมในจังหวัดภาคเกษตร

ในการขับเคลื่อนประเด็นการพัฒนานาที่ 3: การพัฒนาระบบเกษตรกรรมอย่างครบวงจร ได้มีการวิเคราะห์สถานการณ์ แนวโน้มการพัฒนาจังหวัดกาญจนบุรี พบว่า ตัวชี้วัดอัตราการเปลี่ยนแปลงผลิตภัณฑ์มวลรวมจังหวัดภาคการเกษตรในปี 2562 ลดลงจากปี 2561 (ร้อยละ 1.55) แต่ในขณะเดียวกันอัตราการเปลี่ยนแปลงของรายได้เฉลี่ยของครัวเรือนในจังหวัด และสัมประสิทธิ์การกระจายรายได้ ไม่ได้เป็นไปในทิศทางเดียวกับอัตราการเปลี่ยนแปลงผลิตภัณฑ์มวลรวมจังหวัดภาคเกษตร ดังนั้น จึงได้ดำเนินการจัดทำห่วงโซ่คุณค่า (Value Chain) ที่สอดคล้องกับแผนพัฒนาจังหวัดกาญจนบุรี เรื่อง “การพัฒนาระบบเกษตรกรรมอย่างครบวงจรจังหวัดกาญจนบุรี” และคัดเลือกปัจจัยสู่ความสำเร็จ (Critical Success Factor) พร้อมจัดทำรายการสถิติทางการ ที่ประกอบด้วยรายการข้อมูลสถิติทางการที่สามารถนำไปใช้ในการติดตามและประเมินผลในเรื่องดังกล่าวได้ ซึ่งมีรายละเอียดดังนี้

3.3.1 ห่วงโซ่คุณค่า (Value Chain) ที่สอดคล้องกับแผนพัฒนาจังหวัดกาญจนบุรี

แนวความคิดจัดทำห่วงโซ่คุณค่าที่สอดคล้องกับแผนพัฒนาจังหวัดกาญจนบุรี “ประเด็นการพัฒนา ที่ 3: การพัฒนาระบบเกษตรกรรมอย่างครบวงจร” โดยแบ่งออกเป็น 2 ห่วงโซ่คุณค่าตามประเด็นของตัวชี้วัด ดังนี้

1) ห่วงโซ่คุณค่าประเด็นการพัฒนาระบบเกษตรกรรมอย่างครบวงจรจังหวัดกาญจนบุรี

เริ่มจากการศึกษาห่วงโซ่คุณค่าของประเทศไทย 140 เป้าหมายแผนแม่บทย่อย ภายใต้แผนแม่บทภายใต้ยุทธศาสตร์ชาติ (23 ด้าน) ประเด็นที่ 3 การเกษตร

- แผนแม่บทย่อย 3.2 เกษตรปลอดภัย เป้าหมาย 030201 สินค้าเกษตรปลอดภัยมีมูลค่าเพิ่มขึ้น (GAP และเกษตรอินทรีย์) เป้าหมาย 030202 ผลิตภัณฑ์เกษตรปลอดภัยของไทยได้รับการยอมรับด้านคุณภาพความปลอดภัยและคุณค่าทางโภชนาการสูงขึ้น
- แผนแม่บทย่อย 3.4 เกษตรแปรรูป เป้าหมาย 030401 สินค้าเกษตรแปรรูปและผลิตภัณฑ์มีมูลค่าเพิ่มขึ้น

จากนั้นดำเนินการจัดทำห่วงโซ่คุณค่า (Value Chain) การเกษตร ดังภาพ 20 และห่วงโซ่คุณค่า (Value Chain) ที่สอดคล้องกับแผนพัฒนาจังหวัดกาญจนบุรี เรื่อง “การพัฒนาระบบเกษตรกรรมอย่างครบวงจรจังหวัดกาญจนบุรี” ได้ดังภาพ 21

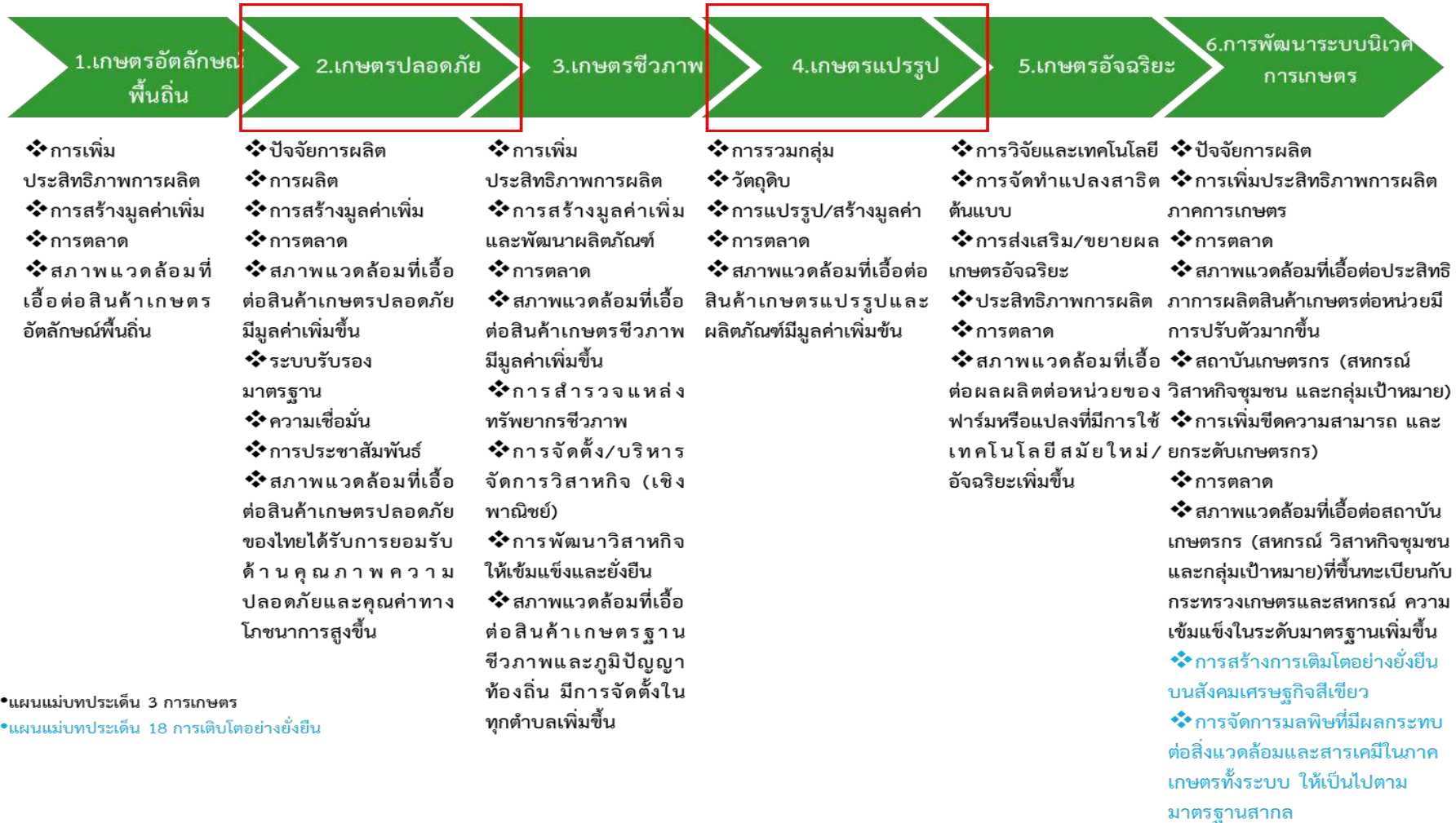
2) ห่วงโซ่คุณค่าประเด็นทุเรียนกาญจนบุรี

เริ่มจากการศึกษาห่วงโซ่คุณค่าของประเทศไทย 140 เป้าหมายแผนแม่บทย่อย ภายใต้แผนแม่บทภายใต้ยุทธศาสตร์ชาติ (23 ด้าน) ประเด็นที่ 3 การเกษตร

- แผนแม่บทย่อย 3.1 เกษตรอัตลักษณ์พื้นถิ่น เป้าหมาย 030101 สินค้าเกษตรอัตลักษณ์พื้นถิ่นมีมูลค่าเพิ่มขึ้น
- แผนแม่บทย่อย 3.2 เกษตรปลอดภัย เป้าหมาย 030202 ผลិតภัณฑ์เกษตรปลอดภัยของไทยได้รับการยอมรับด้านคุณภาพ ความปลอดภัย และคุณค่าทางโภชนาการสูงขึ้น
- แผนแม่บทย่อย 3.4 เกษตรแปรรูป เป้าหมาย 030401 สินค้าเกษตรแปรรูปและผลิตภัณฑ์มีมูลค่าเพิ่มขึ้น

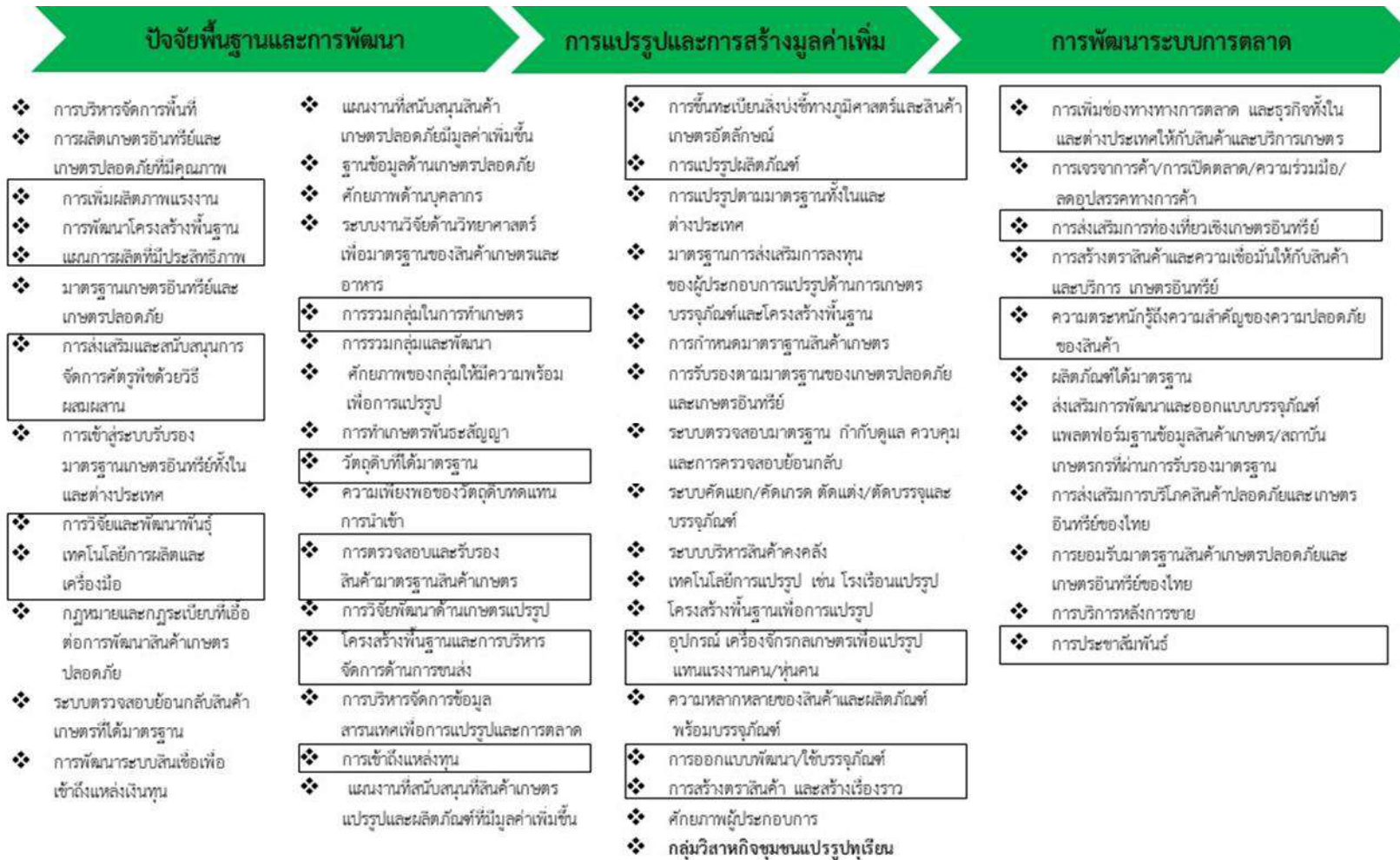
จากนั้นดำเนินการจัดทำห่วงโซ่คุณค่า (Value Chain) ทุเรียนกาญจนบุรี ดังภาพ 22

ห่วงโซ่คุณค่า (Value Chain) “การเกษตร”



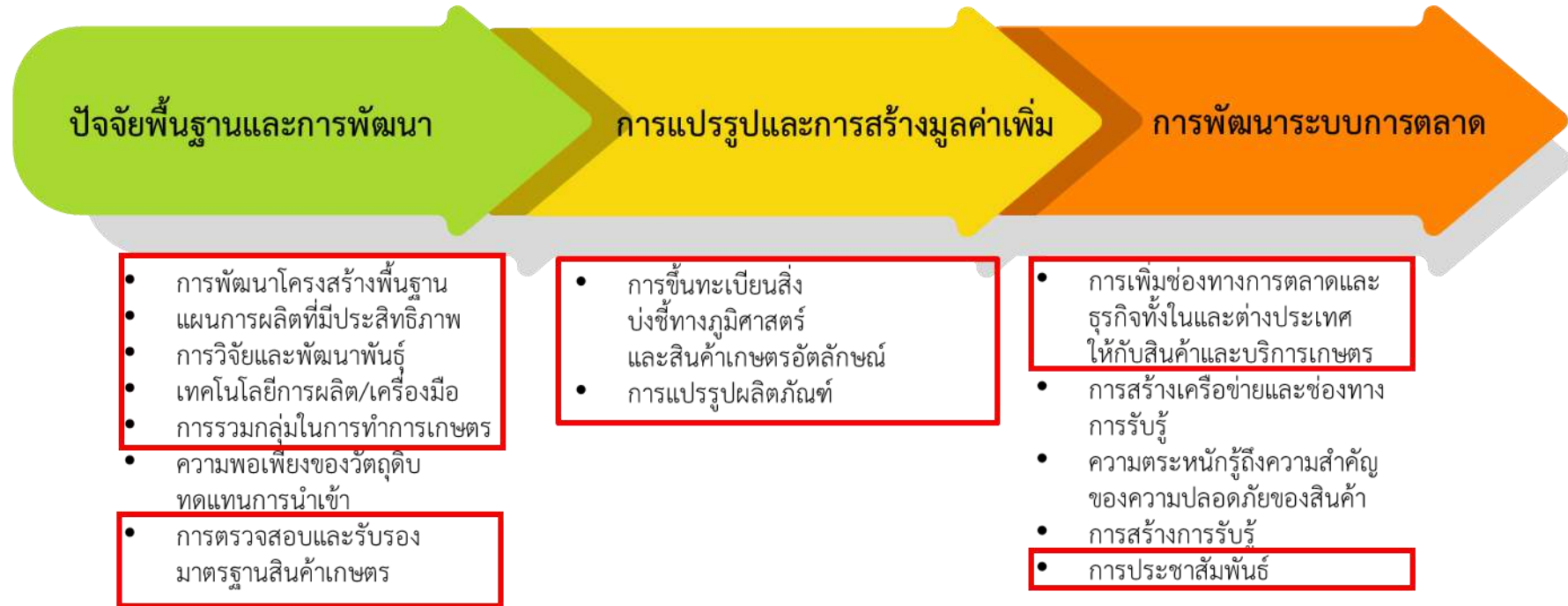
ภาพ 20 ห่วงโซ่คุณค่า (Value Chain) “การเกษตร”

ห่วงโซ่คุณค่า (Value Chain) “การพัฒนาระบบเกษตรกรรมอย่างครบวงจรจังหวัดกาญจนบุรี”



ภาพ 21 ห่วงโซ่คุณค่า (Value Chain) “การพัฒนาระบบเกษตรกรรมอย่างครบวงจรจังหวัดกาญจนบุรี”

ห่วงโซ่คุณค่า (Value Chain) “ทุเรียนกาญจนบุรี”



ภาพ 22 ห่วงโซ่คุณค่า (Value Chain) “ทุเรียนกาญจนบุรี”

3.3.2 รายการสถิติทางการ

1) การจัดทำรายการสถิติทางการประเด็นการพัฒนาที่ 3 “การพัฒนาระบบเกษตรกรรมอย่างครบวงจรจังหวัดกาญจนบุรี”

หลังจากที่ได้มีการศึกษาแนวทางการพัฒนาจังหวัด (ประเด็นการพัฒนาที่ 3) ที่สอดคล้องกับห่วงโซ่คุณค่า (Value Chain) ที่สอดคล้องกับแผนพัฒนาจังหวัดกาญจนบุรีแล้ว จะต้องมีการคัดเลือกปัจจัยสู่ความสำเร็จ (Critical Success Factor) ที่มีความสำคัญในการบริหารงานในจังหวัด จากนั้นจัดทำรายการสถิติทางการ “การพัฒนาระบบเกษตรกรรมอย่างครบวงจรจังหวัดกาญจนบุรี” โดยศึกษายุทธศาสตร์ กลยุทธ์ แนวทางการพัฒนา ตลอดจนตัวชี้วัดภายใต้แผนระดับ 3 เช่น ยุทธศาสตร์เกษตรและสหกรณ์ ระยะ 20 ปี แผนปฏิบัติการเกษตรอัจฉริยะ แผนพัฒนาสถิติสาขาเกษตร เป็นต้น ที่สอดคล้องกับปัจจัยสู่ความสำเร็จ (Critical Success Factor) พร้อมทั้งกำหนดรายการข้อมูลสถิติที่สำคัญ และจำเป็น จึงสามารถสรุปรายการสถิติทางการ “การพัฒนาระบบเกษตรกรรมอย่างครบวงจรจังหวัดกาญจนบุรี” ดังตาราง 16

ตาราง 16 บัญชีสถิติทางการ “การพัฒนาระบบเกษตรกรรมอย่างครบวงจร”

ห่วงโซ่คุณค่า (VC)	ปัจจัยแห่งความสำเร็จ (CSF)	ตัวชี้วัด	OS ID	รายการสถิติทางการ	สถานะความพร้อมเผยแพร่ (Tier)	หน่วยงานเจ้าของข้อมูล	ระดับหน่วยงานเจ้าของข้อมูล	หมายเหตุ
ปัจจัยพื้นฐานและการพัฒนา	การเพิ่มผลผลิตภาพแรงงาน	ผลผลิตภาพแรงงานเฉลี่ยต่อคนเพิ่มขึ้น	0250	1. ผลผลิตภาพแรงงานเฉลี่ยต่อคน	Tier 1	สำนักงานคณะกรรมการพัฒนาการเศรษฐกิจและสังคมแห่งชาติ	กรม	
ปัจจัยพื้นฐานและการพัฒนา	การพัฒนาโครงสร้างพื้นฐาน	พื้นที่เกษตรกรรมโดยรวมของจังหวัด	0275	2. พื้นที่เกษตรกรรมในแต่ละปี	Tier 1	สำนักงานเกษตรจังหวัดกาญจนบุรี	จังหวัด	
ปัจจัยพื้นฐานและการพัฒนา	การพัฒนาโครงสร้างพื้นฐาน	สัดส่วนของจำนวนพื้นที่ที่เหมาะสมกับการเพาะปลูกพืชแต่ละชนิด (ข้าว อ้อย มันสำปะหลัง ทูเรียน ฯลฯ)	0387	3. สัดส่วนของพื้นที่ที่เหมาะสมกับการเพาะปลูกพืชแต่ละชนิด (ข้าว อ้อย มันสำปะหลัง ทูเรียน ฯลฯ)	Tier 1	กระทรวงเกษตรและสหกรณ์	กรม	
ปัจจัยพื้นฐานและการพัฒนา	การพัฒนาโครงสร้างพื้นฐาน	จำนวนพื้นที่เพาะปลูกพืชแต่ละชนิด	0297	4. พื้นที่เพาะปลูกพืชแต่ละชนิด	Tier 1	กรมส่งเสริมการเกษตร	กรม	
ปัจจัยพื้นฐานและการพัฒนา	การพัฒนาโครงสร้างพื้นฐาน	จำนวนเกษตรกรที่ขึ้นทะเบียน จำแนกตามการจัดพื้นที่เกษตรของจังหวัด (Zoning)	0030	5. เกษตรกรที่ขึ้นทะเบียน	Tier 1	กรมส่งเสริมการเกษตร	กรม	
ปัจจัยพื้นฐานและการพัฒนา	การพัฒนาโครงสร้างพื้นฐาน	ปริมาณน้ำมีปริมาณเพียงพอต่อความต้องการทำการเกษตรในแต่ละช่วงปี	0233	6. ปริมาณน้ำจากแหล่งน้ำชลประทาน	Tier 1	กรมชลประทาน	กรม	

ตาราง 16 บัญชีสถิติทางการ “การพัฒนาระบบเกษตรกรรมอย่างครบวงจร” (ต่อ)

ห่วงโซ่คุณค่า (VC)	ปัจจัยแห่งความสำเร็จ (CSF)	ตัวชี้วัด	OS ID	รายการสถิติทางการ	สถานะความพร้อมเผยแพร่ (Tier)	หน่วยงานเจ้าของข้อมูล	ระดับหน่วยงานเจ้าของข้อมูล	หมายเหตุ
ปัจจัยพื้นฐานและการพัฒนา	การพัฒนาโครงสร้างพื้นฐาน	ปริมาณน้ำมีปริมาณเพียงพอต่อความต้องการทำการเกษตรในแต่ละช่วงปี	0237	7. ปริมาณน้ำฝน	Tier 1	สถานีอุตุนิยมวิทยากาญจนบุรี	จังหวัด	
ปัจจัยพื้นฐานและการพัฒนา	การพัฒนาโครงสร้างพื้นฐาน	ปริมาณน้ำมีปริมาณเพียงพอต่อความต้องการทำการเกษตรในแต่ละช่วงปี	0047	8. ความชื้นสัมพัทธ์	Tier 1	สถานีอุตุนิยมวิทยากาญจนบุรี	จังหวัด	
ปัจจัยพื้นฐานและการพัฒนา	การพัฒนาโครงสร้างพื้นฐาน	ปริมาณน้ำมีปริมาณเพียงพอต่อความต้องการทำการเกษตรในแต่ละช่วงปี	0235	9. ปริมาณน้ำที่ไหลเข้าแหล่งต้นตุน้ำทั้งหมดต่อเดือน	Tier 1	โครงการชลประทานจังหวัดกาญจนบุรี	จังหวัด	
ปัจจัยพื้นฐานและการพัฒนา	การพัฒนาโครงสร้างพื้นฐาน	ปริมาณน้ำมีปริมาณเพียงพอต่อความต้องการทำการเกษตรในแต่ละช่วงปี	0234	10. ปริมาณน้ำที่ระบายออกจากแหล่งน้ำต้นตุน้ำทั้งหมดต่อเดือน	Tier 1	โครงการชลประทานจังหวัดกาญจนบุรี	จังหวัด	
ปัจจัยพื้นฐานและการพัฒนา	การพัฒนาโครงสร้างพื้นฐาน	ปริมาณน้ำมีปริมาณเพียงพอต่อความต้องการทำการเกษตรในแต่ละช่วงปี	0236	11. ปริมาณน้ำในแหล่งต้นตุน้ำเพื่อสนับสนุนภาคการเกษตรเฉลี่ยต่อเดือน	Tier 1	โครงการชลประทานจังหวัดกาญจนบุรี	จังหวัด	
ปัจจัยพื้นฐานและการพัฒนา	แผนการผลิตที่มีประสิทธิภาพ	จำนวนเกษตรกรที่ได้รับการส่งเสริมให้มีแผนการผลิตและแผนการเก็บเกี่ยวที่เหมาะสม	0031	12. เกษตรกรที่ได้รับการส่งเสริมให้มีแผนการผลิตและแผนการเก็บเกี่ยวที่เหมาะสม	Tier 1	สำนักงานเกษตรจังหวัดกาญจนบุรี	จังหวัด	

ตาราง 16 บัญชีสถิติทางการ “การพัฒนาระบบเกษตรกรรมอย่างครบวงจร” (ต่อ)

ห่วงโซ่คุณค่า (VC)	ปัจจัยแห่งความสำเร็จ (CSF)	ตัวชี้วัด	OS ID	รายการสถิติทางการ	สถานะความพร้อมเผยแพร่ (Tier)	หน่วยงานเจ้าของข้อมูล	ระดับหน่วยงานเจ้าของข้อมูล	หมายเหตุ
ปัจจัยพื้นฐานและการพัฒนา	การส่งเสริมและสนับสนุนการจัดการศัตรูพืช ด้วยวิธีผสมผสาน	การบริหารจัดการศัตรูพืช	0062	13. โครงการสนับสนุนเกษตรกรในเรื่องการจัดการศัตรูพืช	Tier 1	กรมส่งเสริมการเกษตร	กรม	
ปัจจัยพื้นฐานและการพัฒนา	การส่งเสริมและสนับสนุนการจัดการศัตรูพืช ด้วยวิธีผสมผสาน	การบริหารจัดการศัตรูพืช	0367	14. ศูนย์จัดการศัตรูพืชชุมชน	Tier 1	สำนักงานเกษตรจังหวัดกาญจนบุรี	จังหวัด	
ปัจจัยพื้นฐานและการพัฒนา	การวิจัยและพัฒนาพันธุ์	พันธุ์พืชที่เหมาะสมกับพื้นที่	0269	15. พันธุ์พืชที่เหมาะสมกับพื้นที่	Tier 1	กระทรวงเกษตรและสหกรณ์	กรม	
ปัจจัยพื้นฐานและการพัฒนา	การวิจัยและพัฒนาพันธุ์	พันธุ์พืชที่เหมาะสมกับพื้นที่	0270	16. พันธุ์พืชสมุนไพรที่เหมาะสมกับพื้นที่	Tier 1	กระทรวงเกษตรและสหกรณ์	กรม	
ปัจจัยพื้นฐานและการพัฒนา	การวิจัยและพัฒนาพันธุ์	พันธุ์สัตว์ที่เหมาะสมกับพื้นที่	0271	17. พันธุ์สัตว์ที่เหมาะสมกับพื้นที่	Tier 1	สำนักงานปศุสัตว์จังหวัดกาญจนบุรี	จังหวัด	
ปัจจัยพื้นฐานและการพัฒนา	เทคโนโลยีการผลิต/เครื่องมือ	ร้อยละของพื้นที่เพาะปลูกที่นำผลการวิจัยเทคโนโลยีการเพิ่มผลผลิตไปใช้	0295	18. พื้นที่เพาะปลูกที่เป็น Smart Farmers	Tier 1	กรมส่งเสริมการเกษตร	กรม	
ปัจจัยพื้นฐานและการพัฒนา	เทคโนโลยีการผลิต/เครื่องมือ	ร้อยละของพื้นที่เพาะปลูกที่นำผลการวิจัยเทคโนโลยีการเพิ่มผลผลิตไปใช้	0037	19. ข้อมูลการผลิตสินค้าเกษตรที่สำคัญ	Tier 1	ศูนย์ข้อมูลเกษตรแห่งชาติ	กรม	

ตาราง 16 บัญชีสถิติทางการ “การพัฒนาระบบเกษตรกรรมอย่างครบวงจร” (ต่อ)

ห่วงโซ่คุณค่า (VC)	ปัจจัยแห่งความสำเร็จ (CSF)	ตัวชี้วัด	OS ID	รายการสถิติทางการ	สถานะความพร้อมเผยแพร่ (Tier)	หน่วยงานเจ้าของข้อมูล	ระดับหน่วยงานเจ้าของข้อมูล	หมายเหตุ
ปัจจัยพื้นฐานและการพัฒนา	การรวมกลุ่มในการทำเกษตร	มีการรวมกลุ่ม/การจัดตั้งสหกรณ์ของกลุ่มอาชีพเพิ่มขึ้น	0004	20. กลุ่มอาชีพด้านปศุสัตว์	Tier 1	สำนักงานปศุสัตว์จังหวัดกาญจนบุรี	จังหวัด	
ปัจจัยพื้นฐานและการพัฒนา	การรวมกลุ่มในการทำเกษตร	มีการรวมกลุ่ม/การจัดตั้งสหกรณ์ของกลุ่มอาชีพเพิ่มขึ้น	0003	21. กลุ่มอาชีพด้านประมง	Tier 1	สำนักงานประมงจังหวัดกาญจนบุรี	จังหวัด	
ปัจจัยพื้นฐานและการพัฒนา	การรวมกลุ่มในการทำเกษตร	มีการรวมกลุ่ม/การจัดตั้งสหกรณ์ของกลุ่มอาชีพเพิ่มขึ้น	0381	22. สมาชิกเกษตรแปลงใหญ่	Tier 1	สำนักงานเกษตรจังหวัดกาญจนบุรี	จังหวัด	
ปัจจัยพื้นฐานและการพัฒนา	การรวมกลุ่มในการทำเกษตร	มีการรวมกลุ่ม/การจัดตั้งสหกรณ์ของกลุ่มอาชีพเพิ่มขึ้น	0276	23. พื้นที่เกษตรแปลงใหญ่	Tier 1	สำนักงานเกษตรจังหวัดกาญจนบุรี	จังหวัด	
ปัจจัยพื้นฐานและการพัฒนา	วัตถุดิบที่ได้มาตรฐาน	ร้อยละแหล่งวัตถุดิบที่ได้มาตรฐาน	0407	24. แหล่งวัตถุดิบ	Tier 1	กรมประมง	กรม	
ปัจจัยพื้นฐานและการพัฒนา	วัตถุดิบที่ได้มาตรฐาน	ร้อยละแหล่งวัตถุดิบที่ได้มาตรฐาน	0408	25. แหล่งวัตถุดิบที่ได้มาตรฐาน	Tier 1	กรมประมง	กรม	
ปัจจัยพื้นฐานและการพัฒนา	การตรวจสอบและรับรองมาตรฐานสินค้าเกษตร	ผลผลิตสินค้าเกษตรของจังหวัดที่ผ่านเกณฑ์มาตรฐานสินค้าเกษตรปลอดภัยจังหวัด GMP/HACCP	0032	26. เกษตรกรที่ได้รับการอบรมเข้าสู่ระบบมาตรฐาน GAP	Tier 1	สำนักงานเกษตรจังหวัดกาญจนบุรี	จังหวัด	
ปัจจัยพื้นฐานและการพัฒนา	โครงสร้างพื้นฐานและการบริหารจัดการด้านการขนส่ง	งบประมาณในการซ่อมเส้นทางคมนาคม	0063	27. งบประมาณที่ได้รับการปรับปรุงผิวการจราจรในแต่ละปีงบประมาณ (แขวงทางหลวงกาญจนบุรี)	Tier 1	แขวงทางหลวงกาญจนบุรี	จังหวัด	

ตาราง 16 บัญชีสถิติทางการ “การพัฒนาระบบเกษตรกรรมอย่างครบวงจร” (ต่อ)

ห่วงโซ่คุณค่า (VC)	ปัจจัยแห่งความสำเร็จ (CSF)	ตัวชี้วัด	OS ID	รายการสถิติทางการ	สถานะความพร้อมเผยแพร่ (Tier)	หน่วยงานเจ้าของข้อมูล	ระดับหน่วยงานเจ้าของข้อมูล	หมายเหตุ
ปัจจัยพื้นฐานและการพัฒนา	โครงสร้างพื้นฐานและการบริหารจัดการด้านการขนส่ง	งบประมาณในการซ่อมเส้นทางคมนาคม	0064	28. งบประมาณที่ได้รับการปรับปรุงผิวการจราจรในแต่ละปีงบประมาณ (แขวงทางหลวงชนบทกาญจนบุรี)	Tier 1	แขวงทางหลวงชนบทกาญจนบุรี	จังหวัด	
ปัจจัยพื้นฐานและการพัฒนา	โครงสร้างพื้นฐานและการบริหารจัดการด้านการขนส่ง	งบประมาณในการซ่อมเส้นทางคมนาคม	0065	29. งบประมาณที่ได้รับการปรับปรุงผิวการจราจรในแต่ละปีงบประมาณ (สำนักงานส่งเสริมการปกครองท้องถิ่นจังหวัดกาญจนบุรี)	Tier 1	สำนักงานส่งเสริมการปกครองท้องถิ่นจังหวัดกาญจนบุรี	จังหวัด	
ปัจจัยพื้นฐานและการพัฒนา	โครงสร้างพื้นฐานและการบริหารจัดการด้านการขนส่ง	งบประมาณในการซ่อมเส้นทางคมนาคม	0066	30. งบประมาณที่ได้รับการปรับปรุงผิวการจราจรในแต่ละปีงบประมาณ (องค์การบริหารส่วนจังหวัดกาญจนบุรี)	Tier 1	องค์การบริหารส่วนจังหวัดกาญจนบุรี	จังหวัด	
ปัจจัยพื้นฐานและการพัฒนา	โครงสร้างพื้นฐานและการบริหารจัดการด้านการขนส่ง	งบประมาณในการซ่อมเส้นทางคมนาคม	0067	31. งบประมาณที่ได้รับการปรับปรุงผิวการจราจรในแต่ละปีงบประมาณ (สำนักงานโยธาธิการและผังเมืองจังหวัดกาญจนบุรี)	Tier 1	สำนักงานโยธาธิการและผังเมืองจังหวัดกาญจนบุรี	จังหวัด	
ปัจจัยพื้นฐานและการพัฒนา	การเข้าถึงแหล่งทุน	ประเภทสินเชื่อและแหล่งเงินทุนของครัวเรือนเกษตรกร	0212	32. ประเภทสินเชื่อและแหล่งเงินทุนของครัวเรือนเกษตรกร	Tier 1	ธนาคารเพื่อการเกษตรและสหกรณ์การเกษตร	กรม	
การแปรรูปและการสร้างมูลค่าเพิ่ม	การขึ้นทะเบียนสิ่งบ่งชี้ทางภูมิศาสตร์และสินค้าเกษตรอัตลักษณ์	ความสำเร็จในการขึ้นทะเบียนสิ่งบ่งชี้ทางภูมิศาสตร์ (GI) ของสินค้าเกษตร	0006	33. การขึ้นทะเบียนสิ่งบ่งชี้ทางภูมิศาสตร์ (GI) ของสินค้าเกษตร	Tier 1	สำนักงานพาณิชย์จังหวัดกาญจนบุรี	จังหวัด	
การแปรรูปและการสร้างมูลค่าเพิ่ม	การแปรรูปผลิตภัณฑ์	ผลิตภัณฑ์แปรรูปสินค้าเกษตร	0361	34. โรงงานแปรรูปสินค้าเกษตร	Tier 1	สำนักงานอุตสาหกรรมจังหวัดกาญจนบุรี	จังหวัด	

ตาราง 16 บัญชีสถิติทางการ “การพัฒนาระบบเกษตรกรรมอย่างครบวงจร” (ต่อ)

ห่วงโซ่คุณค่า (VC)	ปัจจัยแห่งความสำเร็จ (CSF)	ตัวชี้วัด	OS ID	รายการสถิติทางการ	สถานะความพร้อมเผยแพร่ (Tier)	หน่วยงานเจ้าของข้อมูล	ระดับหน่วยงานเจ้าของข้อมูล	หมายเหตุ
การแปรรูปและการสร้างมูลค่าเพิ่ม	การแปรรูปผลิตภัณฑ์	จำนวนผลิตภัณฑ์แปรรูปสินค้าเกษตร	0245	35. ผลิตภัณฑ์แปรรูปสินค้าเกษตร (สำนักงานพัฒนาชุมชนจังหวัดกาญจนบุรี)	Tier 1	สำนักงานพัฒนาชุมชนจังหวัดกาญจนบุรี	จังหวัด	
การแปรรูปและการสร้างมูลค่าเพิ่ม	การแปรรูปผลิตภัณฑ์	จำนวนผลิตภัณฑ์แปรรูปสินค้าเกษตร	0246	36. ผลิตภัณฑ์แปรรูปสินค้าเกษตร (กรมโรงงานอุตสาหกรรม)	Tier 1	กรมโรงงานอุตสาหกรรม	กรม	
การแปรรูปและการสร้างมูลค่าเพิ่ม	การแปรรูปผลิตภัณฑ์	มีสหกรณ์/กลุ่มภาคการเกษตร	0385	37. สหกรณ์และกลุ่มเกษตรกร	Tier 1	สำนักงานสหกรณ์จังหวัดกาญจนบุรี	จังหวัด	
การแปรรูปและการสร้างมูลค่าเพิ่ม	การแปรรูปผลิตภัณฑ์	สหกรณ์/กลุ่มภาคการเกษตรที่เชื่อมโยงกับผู้แปรรูปสินค้าเกษตร	0386	38. สหกรณ์/กลุ่มเกษตรกรที่เชื่อมโยงกับผู้แปรรูปสินค้าเกษตร	Tier 1	สำนักงานสหกรณ์จังหวัดกาญจนบุรี	จังหวัด	
การแปรรูปและการสร้างมูลค่าเพิ่ม	อุปกรณ์ เครื่องจักรกลเกษตรเพื่อแปรรูปแทนแรงงานคน/ทุนแรงคน	ปริมาณการผลิตผลิตภัณฑ์แปรรูปเพิ่มขึ้น	0221	39. ปริมาณการผลิตผลิตภัณฑ์แปรรูปทางการเกษตรโดยใช้เครื่องจักร	Tier 1	กรมโรงงานอุตสาหกรรม	กรม	
การแปรรูปและการสร้างมูลค่าเพิ่ม	การออกแบบพัฒนา/ใช้บรรจุภัณฑ์	ผลิตภัณฑ์/สินค้าได้รับการพัฒนาบรรจุภัณฑ์เพิ่มขึ้น	0019	40. การพัฒนาผลิตภัณฑ์และบรรจุภัณฑ์	Tier 1	สำนักงานอุตสาหกรรมจังหวัดกาญจนบุรี	จังหวัด	
การแปรรูปและการสร้างมูลค่าเพิ่ม	การออกแบบพัฒนา/ใช้บรรจุภัณฑ์	อัตราการเปลี่ยนแปลงของผลิตภัณฑ์มวลรวมจังหวัดภาคเกษตรเพิ่มขึ้น	0313	41. มูลค่าของสินค้าเกษตรที่เพิ่มมากขึ้น	Tier 1	กรมส่งเสริมการเกษตร	กรม	

ตาราง 16 บัญชีสถิติทางการ “การพัฒนาระบบเกษตรกรรมอย่างครบวงจร” (ต่อ)

ห่วงโซ่คุณค่า (VC)	ปัจจัยแห่งความสำเร็จ (CSF)	ตัวชี้วัด	OS ID	รายการสถิติทางการ	สถานะความพร้อมเผยแพร่ (Tier)	หน่วยงานเจ้าของข้อมูล	ระดับหน่วยงานเจ้าของข้อมูล	หมายเหตุ
การพัฒนาระบบการตลาด	การเพิ่มช่องทางการตลาดและธุรกิจทั้งในและต่างประเทศให้กับสินค้าและบริการเกษตร	ช่องทางการจำหน่ายสินค้าเกษตรปลอดภัยของจังหวัดที่เพิ่มขึ้น	0194	42. ช่องทางการจำหน่ายสินค้าเกษตรปลอดภัยของจังหวัด	Tier 1	สำนักงานปลัดกระทรวงเกษตรและสหกรณ์	กรม	
การพัฒนาระบบการตลาด	การส่งเสริมการท่องเที่ยวเชิงเกษตรอินทรีย์	แหล่งท่องเที่ยวเชิงเกษตรเพิ่มขึ้น	0404	43. แหล่งผลิตเป็นแหล่งท่องเที่ยวเชิงเกษตร	Tier 1	กรมส่งเสริมการเกษตร	กรม	
การพัฒนาระบบการตลาด	ความตระหนักรู้ถึงความสำคัญของความปลอดภัยของสินค้า	การเพิ่มขึ้นของมูลค่าการจำหน่ายผลิตภัณฑ์/สินค้าเกษตรปลอดภัย	0306	44. มูลค่าการจำหน่ายของผลิตภัณฑ์/สินค้าเกษตรปลอดภัย	Tier 1	กรมส่งเสริมการเกษตร	กรม	
การพัฒนาระบบการตลาด	การประชาสัมพันธ์	ผู้บริโภคได้รับข้อมูลข่าวสารที่ทั่วถึง	0044	45. ครั้งของการเผยแพร่สื่อประชาสัมพันธ์สินค้าเกษตร	Tier 1	กรมส่งเสริมการเกษตร	กรม	
การแปรรูปและการสร้างมูลค่าเพิ่ม	การออกแบบพัฒนา/ใช้บรรจุภัณฑ์	อัตราการเปลี่ยนแปลงของผลิตภัณฑ์มวลรวมจังหวัดภาคเกษตรเพิ่มขึ้น	0312	46. มูลค่าของผลิตภัณฑ์/สินค้าเกษตรแปรรูป	Tier 1	สำนักงานเกษตรจังหวัดกาญจนบุรี	จังหวัด	

2) การจัดทำรายการสถิติทางการประเดิมการพัฒนาที่ 3 “ทุเรียนกาญจนบุรี”

หลังจากที่ได้มีการศึกษาแนวทางการพัฒนาจังหวัด (ประเด็นการพัฒนาที่ 3) ที่สอดคล้องกับห่วงโซ่คุณค่า (Value Chain) ที่สอดคล้องกับแผนพัฒนาจังหวัดกาญจนบุรีแล้ว จะต้องมีการคัดเลือกปัจจัยสู่ความสำเร็จ (Critical Success Factor) ที่มีความสำคัญในการบริหารงานในจังหวัด จากนั้นจัดทำรายการสถิติทางการ “ทุเรียนกาญจนบุรี” โดยศึกษายุทธศาสตร์ กลยุทธ์ แนวทางการพัฒนา ตลอดจนตัวชี้วัดภายใต้แผนระดับ 2 และระดับ 3 เช่น แผนพัฒนาเศรษฐกิจและสังคมแห่งชาติ ฉบับที่ 13 ด้านการเกษตรและสิ่งแวดล้อมยุทธศาสตร์เกษตรและสหกรณ์ ระยะ 20 ปี ยุทธศาสตร์ส่งเสริมการเกษตรฯ ระยะ 20 ปี ยุทธศาสตร์สำนักงานเศรษฐกิจการเกษตร 20 ปี แผนพัฒนาสถิติสาขาเกษตร เป็นต้น ที่สอดคล้องกับปัจจัยสู่ความสำเร็จ (Critical Success Factor) พร้อมทั้งกำหนดรายการข้อมูลสถิติที่สำคัญและจำเป็น จึงสามารถสรุปรายการสถิติทางการ “ทุเรียนกาญจนบุรี” ดังตาราง 17

ตาราง 17 บัญชีสถิติทางการ “ทุเรียนกาญจนบุรี”

ห่วงโซ่คุณค่า (VC)	ปัจจัยแห่งความสำเร็จ (CSF)	ตัวชี้วัด	OS ID	รายการสถิติทางการ	สถานะความพร้อมเผยแพร่ (Tier)	หน่วยงานเจ้าของข้อมูล	ระดับหน่วยงานเจ้าของข้อมูล	หมายเหตุ
ปัจจัยพื้นฐานและการพัฒนา	การพัฒนาโครงสร้างพื้นฐาน	เกษตรกรผู้ปลูกไม้ผลทองผาภูมิเข้าร่วมกิจกรรมในการให้ความรู้เรื่องการปลูกทุเรียนขององค์กรเกษตรกรและนำความรู้ไปใช้ทุกคน	0008	1. การจัดกิจกรรมให้ความรู้ในการปลูกทุเรียนขององค์กรเกษตรกร	Tier 1	สำนักงานเกษตรจังหวัดกาญจนบุรี	จังหวัด	
ปัจจัยพื้นฐานและการพัฒนา	การพัฒนาโครงสร้างพื้นฐาน	จำนวนพื้นที่เพาะปลูกทุเรียนเพิ่มขึ้นในแต่ละปี	0296	2. พื้นที่เพาะปลูกทุเรียนกาญจนบุรี	Tier 1	สำนักงานเกษตรจังหวัดกาญจนบุรี	จังหวัด	
ปัจจัยพื้นฐานและการพัฒนา	การพัฒนาโครงสร้างพื้นฐาน	จำนวนพื้นที่เพาะปลูกทุเรียนเพิ่มขึ้นในแต่ละปี	0033	3. เกษตรกรที่ผ่านการฝึกอบรมด้านการผลิตทุเรียน	Tier 1	สำนักงานเกษตรจังหวัดกาญจนบุรี	จังหวัด	
ปัจจัยพื้นฐานและการพัฒนา	การพัฒนาโครงสร้างพื้นฐาน	ปริมาณน้ำมีปริมาณเพียงพอต่อความต้องการทำการเกษตรในแต่ละช่วงปี	0038	4. ข้อมูลสภาพดิน น้ำ อากาศ ที่มีผลต่อการปลูกทุเรียน	Tier 1	สำนักงานเกษตรจังหวัดกาญจนบุรี	จังหวัด	
ปัจจัยพื้นฐานและการพัฒนา	การพัฒนาโครงสร้างพื้นฐาน	ปริมาณน้ำมีปริมาณเพียงพอต่อความต้องการทำการเกษตรในแต่ละช่วงปี	0235	5. ปริมาณน้ำที่ไหลเข้าแหล่งต้นตุน้ำทั้งหมดต่อเดือน	Tier 1	โครงการชลประทานจังหวัดกาญจนบุรี	จังหวัด	
ปัจจัยพื้นฐานและการพัฒนา	การพัฒนาโครงสร้างพื้นฐาน	ปริมาณน้ำมีปริมาณเพียงพอต่อความต้องการทำการเกษตรในแต่ละช่วงปี	0234	6. ปริมาณน้ำที่ระบายออกจากแหล่งน้ำต้นตุน้ำทั้งหมดต่อเดือน	Tier 1	โครงการชลประทานจังหวัดกาญจนบุรี	จังหวัด	

ตาราง 17 บัญชีสถิติทางการ “ทุเรียนกาญจนบุรี” (ต่อ)

ห่วงโซ่คุณค่า (VC)	ปัจจัยแห่งความสำเร็จ (CSF)	ตัวชี้วัด	OS ID	รายการสถิติทางการ	สถานะความพร้อมเผยแพร่ (Tier)	หน่วยงานเจ้าของข้อมูล	ระดับหน่วยงานเจ้าของข้อมูล	หมายเหตุ
ปัจจัยพื้นฐานและการพัฒนา	การพัฒนาโครงสร้างพื้นฐาน	ปริมาณน้ำมีปริมาณเพียงพอต่อความต้องการทำการเกษตรในแต่ละช่วงปี	0236	7. ปริมาณน้ำในแหล่งต้นตุน้ำเพื่อสนับสนุนภาคการเกษตรเฉลี่ยต่อเดือน	Tier 1	โครงการชลประทานจังหวัดกาญจนบุรี	จังหวัด	
ปัจจัยพื้นฐานและการพัฒนา	การพัฒนาโครงสร้างพื้นฐาน	จำนวนเกษตรกรที่ขึ้นทะเบียน จำแนกตามการจัดพื้นที่เกษตรของจังหวัด (Zoning)	0258	8. ผู้ปลูกทุเรียนที่ขึ้นทะเบียนกับองค์กรเกษตรกร	Tier 1	สำนักงานเกษตรจังหวัดกาญจนบุรี	จังหวัด	
ปัจจัยพื้นฐานและการพัฒนา	การพัฒนาโครงสร้างพื้นฐาน	จำนวนพื้นที่เพาะปลูกทุเรียนเพิ่มขึ้นในแต่ละปี	0294	9. พื้นที่เพาะปลูกของกลุ่มไม้ผลทองผาภูมิ	Tier 1	สำนักงานเกษตรจังหวัดกาญจนบุรี	จังหวัด	
ปัจจัยพื้นฐานและการพัฒนา	แผนการผลิตที่มีประสิทธิภาพ	ปริมาณผลผลิตทุเรียนของกลุ่มไม้ผลทองผาภูมิ	0018	10. การผลิตทุเรียนของกลุ่มไม้ผลทองผาภูมิ	Tier 1	สำนักงานเกษตรจังหวัดกาญจนบุรี	จังหวัด	
ปัจจัยพื้นฐานและการพัฒนา	แผนการผลิตที่มีประสิทธิภาพ	อัตราการเก็บเกี่ยวผลผลิตต่อไร่เพิ่มขึ้น	0272	11. พื้นที่เก็บเกี่ยวผลผลิตทุเรียน	Tier 1	สำนักงานเกษตรจังหวัดกาญจนบุรี	จังหวัด	
ปัจจัยพื้นฐานและการพัฒนา	แผนการผลิตที่มีประสิทธิภาพ	ปริมาณผลผลิตทุเรียน	0220	12. ปริมาณการผลิตทุเรียน	Tier 1	กรมส่งเสริมการเกษตร	กรม	
ปัจจัยพื้นฐานและการพัฒนา	แผนการผลิตที่มีประสิทธิภาพ	พื้นที่เขตความเหมาะสมต่อการเพาะปลูกทุเรียนเพิ่มขึ้น	0279	13. พื้นที่เขตความเหมาะสมต่อการเพาะปลูกทุเรียน	Tier 1	สถานีพัฒนาที่ดินกาญจนบุรี	จังหวัด	
ปัจจัยพื้นฐานและการพัฒนา	แผนการผลิตที่มีประสิทธิภาพ	จำนวนครัวเรือนเกษตรกรผู้ปลูกทุเรียนเพิ่มขึ้น	0045	14. ครัวเรือนเกษตรกรผู้ปลูกทุเรียน	Tier 1	สำนักงานเกษตรจังหวัดกาญจนบุรี	จังหวัด	
ปัจจัยพื้นฐานและการพัฒนา	แผนการผลิตที่มีประสิทธิภาพ	จำนวนเกษตรกรที่ได้รับการส่งเสริมให้มีแผนการผลิตและแผนการเก็บเกี่ยวที่เหมาะสม	0036	15. ข้อมูลการผลิตทุเรียน (ผลผลิต)	Tier 1	ศูนย์ข้อมูลเกษตรแห่งชาติ	กรม	

ตาราง 17 บัญชีสถิติทางการ “ทุเรียนกาญจนบุรี” (ต่อ)

ห่วงโซ่คุณค่า (VC)	ปัจจัยแห่งความสำเร็จ (CSF)	ตัวชี้วัด	OS ID	รายการสถิติทางการ	สถานะความพร้อมเผยแพร่ (Tier)	หน่วยงานเจ้าของข้อมูล	ระดับหน่วยงานเจ้าของข้อมูล	หมายเหตุ
ปัจจัยพื้นฐานและการพัฒนา	แผนการผลิตที่มีประสิทธิภาพ	แผนการผลิตที่มีประสิทธิภาพ	0273	16. พื้นที่เก็บเกี่ยวผลผลิตทุเรียนของกลุ่มไม้ผลทองผาภูมิ	Tier 1	สำนักงานเกษตรจังหวัดกาญจนบุรี	จังหวัด	
ปัจจัยพื้นฐานและการพัฒนา	การวิจัยและพัฒนาพันธุ์	พันธุ์พืชที่เหมาะสมกับพื้นที่	0405	17. แหล่งผลิตและจำหน่ายพันธุ์ทุเรียน	Tier 1	สำนักงานเกษตรจังหวัดกาญจนบุรี	จังหวัด	
ปัจจัยพื้นฐานและการพัฒนา	การวิจัยและพัฒนาพันธุ์	พันธุ์พืชที่เหมาะสมกับพื้นที่	0268	18. พันธุ์ทุเรียนที่ปลูกในจังหวัด	Tier 1	สำนักงานเกษตรจังหวัดกาญจนบุรี	จังหวัด	
ปัจจัยพื้นฐานและการพัฒนา	การวิจัยและพัฒนาพันธุ์	พันธุ์พืชที่เหมาะสมกับพื้นที่	0342	19. ราคากิ่งพันธุ์ทุเรียนที่มีการจำหน่ายในจังหวัด	Tier 1	สำนักงานเกษตรจังหวัดกาญจนบุรี	จังหวัด	
ปัจจัยพื้นฐานและการพัฒนา	เทคโนโลยีการผลิต/เครื่องมือ	ร้อยละของพื้นที่เพาะปลูกที่นำผลการวิจัยเทคโนโลยีการเพิ่มผลผลิตไปใช้	0037	20. ข้อมูลการผลิตสินค้าเกษตรที่สำคัญ	Tier 1	ศูนย์ข้อมูลเกษตรแห่งชาติ	กรม	
ปัจจัยพื้นฐานและการพัฒนา	การรวมกลุ่มในการทำเกษตร	มีการรวมกลุ่ม/การจัดตั้งสหกรณ์ของกลุ่มอาชีพเพิ่มขึ้น	0002	21. กลุ่มเกษตรกรผู้ปลูกทุเรียนที่ขึ้นทะเบียนกับองค์กรเกษตรกร	Tier 1	สำนักงานเกษตรจังหวัดกาญจนบุรี	จังหวัด	
ปัจจัยพื้นฐานและการพัฒนา	การรวมกลุ่มในการทำเกษตร	ปัญหาของกลุ่มผู้ปลูกไม้ผลกาญจนบุรีลดลง	0239	22. ปัญหา ความต้องการ และแนวทางแก้ไขปัญหาของผู้ปลูกไม้ผลกาญจนบุรี	Tier 1	สำนักงานเกษตรจังหวัดกาญจนบุรี	จังหวัด	
ปัจจัยพื้นฐานและการพัฒนา	การตรวจสอบและรับรองมาตรฐานสินค้าเกษตร	ผลผลิตสินค้าเกษตรของจังหวัดที่ผ่านเกณฑ์มาตรฐานสินค้าเกษตรปลอดภัยจังหวัด GMP/HACCP	0032	23. เกษตรกรที่ได้รับการอบรมเข้าสู่ระบบมาตรฐาน GAP	Tier 1	สำนักงานเกษตรจังหวัดกาญจนบุรี	จังหวัด	

ตาราง 17 บัญชีสถิติทางการ “ทุเรียนกาญจนบุรี” (ต่อ)

ห่วงโซ่คุณค่า (VC)	ปัจจัยแห่งความสำเร็จ (CSF)	ตัวชี้วัด	OS ID	รายการสถิติทางการ	สถานะความพร้อมเผยแพร่ (Tier)	หน่วยงานเจ้าของข้อมูล	ระดับหน่วยงานเจ้าของข้อมูล	หมายเหตุ
ปัจจัยพื้นฐานและการพัฒนา	การตรวจสอบและรับรองมาตรฐานสินค้าเกษตร	ผลผลิตสินค้าเกษตรของจังหวัดที่ผ่านเกณฑ์มาตรฐานสินค้าเกษตรปลอดภัยจังหวัด GMP/HACCP	0243	24. แปลงทุเรียนที่ได้รับการรับรองมาตรฐาน GAP	Tier 1	ศูนย์วิจัยและพัฒนาการเกษตรกาญจนบุรี	จังหวัด	
ปัจจัยพื้นฐานและการพัฒนา	การตรวจสอบและรับรองมาตรฐานสินค้าเกษตร	ผลผลิตสินค้าเกษตรของจังหวัดที่ผ่านเกณฑ์มาตรฐานสินค้าเกษตรปลอดภัยจังหวัด GMP/HACCP	0242	25. แปลงที่ได้รับการรองแหล่งผลิตทุเรียน GAP ของกลุ่มไม้ผลทองผาภูมิ	Tier 1	สำนักงานเกษตรจังหวัดกาญจนบุรี	จังหวัด	
ปัจจัยพื้นฐานและการพัฒนา	การตรวจสอบและรับรองมาตรฐานสินค้าเกษตร	ผลผลิตสินค้าเกษตรของจังหวัดที่ผ่านเกณฑ์มาตรฐานสินค้าเกษตรปลอดภัยจังหวัด GMP/HACCP	0377	26. สมาชิกกลุ่มไม้ผลทองผาภูมิที่ได้รับการรับรองแหล่งผลิตทุเรียน GAP	Tier 1	สำนักงานเกษตรจังหวัดกาญจนบุรี	จังหวัด	
ปัจจัยพื้นฐานและการพัฒนา	การตรวจสอบและรับรองมาตรฐานสินค้าเกษตร	ผลผลิตสินค้าเกษตรของจังหวัดที่ผ่านเกณฑ์มาตรฐานสินค้าเกษตรปลอดภัยจังหวัด GMP/HACCP	0378	27. สมาชิกกลุ่มไม้ผลทองผาภูมิที่ได้รับการอบรมเข้าสู่ระบบมาตรฐาน GAP	Tier 1	สำนักงานเกษตรจังหวัดกาญจนบุรี	จังหวัด	
การแปรรูปและการสร้างมูลค่าเพิ่ม	การขึ้นทะเบียนสิ่งบ่งชี้ทางภูมิศาสตร์และสินค้าเกษตรอัตลักษณ์	ความสำเร็จในการขึ้นทะเบียนสิ่งบ่งชี้ทางภูมิศาสตร์ (GI) ของทุเรียนกาญจนบุรี	0406	28. แหล่งพื้นที่เพาะปลูกทุเรียนกาญจนบุรีที่สามารถขอ GI ได้	Tier 1	สำนักงานเกษตรจังหวัดกาญจนบุรี	จังหวัด	

ตาราง 17 บัญชีสถิติทางการ “ทุเรียนกาญจนบุรี” (ต่อ)

ห่วงโซ่คุณค่า (VC)	ปัจจัยแห่งความสำเร็จ (CSF)	ตัวชี้วัด	OS ID	รายการสถิติทางการ	สถานะความพร้อมเผยแพร่ (Tier)	หน่วยงานเจ้าของข้อมูล	ระดับหน่วยงานเจ้าของข้อมูล	หมายเหตุ
การแปรรูปและการสร้างมูลค่าเพิ่ม	การแปรรูปผลิตภัณฑ์	จำนวนผลิตภัณฑ์แปรรูปสินค้าเกษตร	0253	29. ผู้เข้ารับการอบรมเรื่องการแปรรูปทุเรียน (กรมการพัฒนาชุมชน)	Tier 1	กรมการพัฒนาชุมชน	กรม	
การแปรรูปและการสร้างมูลค่าเพิ่ม	การแปรรูปผลิตภัณฑ์	จำนวนผลิตภัณฑ์แปรรูปสินค้าเกษตร	0254	30. ผู้เข้ารับการอบรมเรื่องการแปรรูปทุเรียน (กรมโรงงานอุตสาหกรรม)	Tier 1	กรมโรงงานอุตสาหกรรม	กรม	
การพัฒนาระบบการตลาด	การเพิ่มช่องทางการตลาดและธุรกิจทั้งในและต่างประเทศให้กับสินค้าและบริการเกษตร	จำนวนช่องทางการจำหน่ายสินค้าเกษตรปลอดภัยของจังหวัดที่เพิ่มขึ้น	0193	31. ช่องทางการจำหน่ายทุเรียนของกลุ่มไม้ผลทองผาภูมิ	Tier 1	สำนักงานเกษตรจังหวัดกาญจนบุรี	จังหวัด	
การพัฒนาระบบการตลาด	การเพิ่มช่องทางการตลาดและธุรกิจทั้งในและต่างประเทศให้กับสินค้าและบริการเกษตร	ความสำเร็จของการสร้างเครือข่ายและช่องทางการจำหน่าย	0029	32. เกษตรกรที่ขายทุเรียนหน้าสวน	Tier 1	สำนักงานเกษตรจังหวัดกาญจนบุรี	จังหวัด	
การพัฒนาระบบการตลาด	การเพิ่มช่องทางการตลาดและธุรกิจทั้งในและต่างประเทศให้กับสินค้าและบริการเกษตร	ความสำเร็จของการสร้างเครือข่ายและช่องทางการจำหน่าย	0343	33. ราคาผลผลิตเฉลี่ย (บาทต่อกิโลกรัม)	Tier 1	สำนักงานเกษตรจังหวัดกาญจนบุรี	จังหวัด	
การพัฒนาระบบการตลาด	การเพิ่มช่องทางการตลาดและธุรกิจทั้งในและต่างประเทศให้กับสินค้าและบริการเกษตร	ความสำเร็จของการสร้างเครือข่ายและช่องทางการจำหน่าย	0218	34. ปริมาณการขายทุเรียนหน้าสวน	Tier 1	สำนักงานเกษตรจังหวัดกาญจนบุรี	จังหวัด	

ตาราง 17 บัญชีสถิติทางการ “ทุเรียนกาญจนบุรี” (ต่อ)

ห่วงโซ่คุณค่า (VC)	ปัจจัยแห่งความสำเร็จ (CSF)	ตัวชี้วัด	OS ID	รายการสถิติทางการ	สถานะความพร้อมเผยแพร่ (Tier)	หน่วยงานเจ้าของข้อมูล	ระดับหน่วยงานเจ้าของข้อมูล	หมายเหตุ
การพัฒนาระบบการตลาด	การเพิ่มช่องทางการตลาดและธุรกิจทั้งในและต่างประเทศให้กับสินค้าและบริการเกษตร	ความสำเร็จของการสร้างเครือข่ายและช่องทางการจำหน่าย	0217	35. ปริมาณการขายทุเรียนผ่านพ่อค้าท้องถิ่น	Tier 1	สำนักงานเกษตรจังหวัดกาญจนบุรี	จังหวัด	
การพัฒนาระบบการตลาด	การเพิ่มช่องทางการตลาดและธุรกิจทั้งในและต่างประเทศให้กับสินค้าและบริการเกษตร	ความสำเร็จของการสร้างเครือข่ายและช่องทางการจำหน่าย	0379	36. สมาชิกกลุ่มไม้ผลทองผาภูมิที่มีการจำหน่ายทุเรียนหน้าสวน	Tier 1	สำนักงานเกษตรจังหวัดกาญจนบุรี	จังหวัด	
การพัฒนาระบบการตลาด	การเพิ่มช่องทางการตลาดและธุรกิจทั้งในและต่างประเทศให้กับสินค้าและบริการเกษตร	ความสำเร็จของการสร้างเครือข่ายและช่องทางการจำหน่าย	0380	37. สมาชิกกลุ่มไม้ผลทองผาภูมิที่มีการจำหน่ายทุเรียนออนไลน์	Tier 1	สำนักงานเกษตรจังหวัดกาญจนบุรี	จังหวัด	
การพัฒนาระบบการตลาด	ความตระหนักรู้ถึงความสำคัญของความปลอดภัยของสินค้า	การเพิ่มขึ้นของมูลค่าการจำหน่ายผลิตภัณฑ์/สินค้าเกษตรปลอดภัย	0307	38. มูลค่าการจำหน่ายทุเรียน	Tier 1	สำนักงานเกษตรจังหวัดกาญจนบุรี	จังหวัด	
การพัฒนาระบบการตลาด	ความตระหนักรู้ถึงความสำคัญของความปลอดภัยของสินค้า	การเพิ่มขึ้นของมูลค่าการจำหน่ายผลิตภัณฑ์/สินค้าเกษตรปลอดภัย	0308	39. มูลค่าการจำหน่ายทุเรียนทั้งสิ้นของกลุ่มไม้ผลทองผาภูมิ	Tier 1	สำนักงานเกษตรจังหวัดกาญจนบุรี	จังหวัด	
การพัฒนาระบบการตลาด	การประชาสัมพันธ์	จำนวนครั้งของการจัดแสดงสินค้าเพื่อการจำหน่ายทุเรียน	0009	40. การจัดแสดงสินค้าเพื่อการจำหน่ายทุเรียน (สำนักงานพาณิชย์จังหวัดกาญจนบุรี)	Tier 1	สำนักงานพาณิชย์จังหวัดกาญจนบุรี	จังหวัด	

ตาราง 17 บัญชีสถิติทางการ “ทุเรียนกาญจนบุรี” (ต่อ)

ห่วงโซ่คุณค่า (VC)	ปัจจัยแห่งความสำเร็จ (CSF)	ตัวชี้วัด	OS ID	รายการสถิติทางการ	สถานะความพร้อมเผยแพร่ (Tier)	หน่วยงานเจ้าของข้อมูล	ระดับหน่วยงานเจ้าของข้อมูล	หมายเหตุ
การพัฒนาระบบการตลาด	การประชาสัมพันธ์	จำนวนครั้งของการจัดแสดงสินค้าเพื่อการจำหน่ายทุเรียน	0010	41. การจัดแสดงสินค้าเพื่อการจำหน่ายทุเรียน (กรมการพัฒนาชุมชน)	Tier 1	กรมการพัฒนาชุมชน	กรม	
การพัฒนาระบบการตลาด	การประชาสัมพันธ์	จำนวนครั้งของการจัดแสดงสินค้าเพื่อการจำหน่ายทุเรียน	0011	42. การจัดแสดงสินค้าเพื่อการจำหน่ายทุเรียน (กรมส่งเสริมการเกษตร)	Tier 1	กรมส่งเสริมการเกษตร	กรม	

3.1.4 บัญชีสถิติทางการที่สอดคล้องตามประเด็นการพัฒนานาที่ 4 การพัฒนาการท่องเที่ยวสร้างสรรค

วัตถุประสงค์

รายได้จากการท่องเที่ยวเพิ่มสูงขึ้น แหล่งท่องเที่ยวและโครงสร้างพื้นฐานได้มาตรฐาน การท่องเที่ยวสากล บุคลากรด้านการท่องเที่ยวทั้งระดับบริหาร ปฏิบัติการ และชุมชนมีศักยภาพสูงขึ้น

ตัวชี้วัด

1. จำนวนผู้เยี่ยมเยือนชาวต่างชาติ (คน)
2. จำนวนผู้เข้าพักชาวต่างชาติ (คน)
3. รายได้จากผู้เยี่ยมเยือนชาวต่างชาติ (ล้านบาท)
4. จำนวนผู้เยี่ยมเยือนชาวไทย (คน)
5. จำนวนผู้เข้าพักชาวไทย (คน)
6. รายได้จากผู้เยี่ยมเยือนชาวไทย (ล้านบาท)

ในการขับเคลื่อนประเด็นการพัฒนานาที่ 4 : การพัฒนาการท่องเที่ยวอัตลักษณ์คุณค่าสูงและเติบโตอย่างยั่งยืน ซึ่งจากการวิเคราะห์สถานการณ์ด้านการท่องเที่ยวของจังหวัด พบว่า รายได้จากการท่องเที่ยวในปี 2562 คือ 27,883.92 ล้านบาท คิดเป็นร้อยละ 25.75 ของ GPP ซึ่งรายได้นี้จะกระจายให้กับสาขาเศรษฐกิจต่าง ๆ โดยเฉพาะอย่างยิ่งภาคบริการ เช่น โรงแรมและร้านอาหาร ซึ่งในปีเดียวกันนั้น มี GPP เท่ากับ 3,648 ล้านบาท ภาคขนส่งและสถานที่เก็บสินค้า ซึ่งมี GPP ในปี 2562 เท่ากับ 3,326 ล้านบาท เป็นต้น และหากย้อนกลับไปดูการเติบโตของสาขาเศรษฐกิจต่าง ๆ ที่เชื่อมโยงกับการท่องเที่ยวก็สอดคล้องกับข้อมูลการเติบโตของการท่องเที่ยว เช่น โรงแรมและร้านอาหาร เติบโตเฉลี่ย 4 ปี ร้อยละ 13.96 ศิลปะ ความบันเทิง และนันทนาการ เติบโตเฉลี่ย 4 ปี ร้อยละ 20.51 เป็นต้น ดังนั้น จึงต้องดำเนินการจัดทำห่วงโซ่คุณค่า (Value Chain) ที่สอดคล้องกับแผนพัฒนาจังหวัดกาญจนบุรี เรื่อง “การท่องเที่ยวของจังหวัดกาญจนบุรี” และ “การท่องเที่ยวเชิงอนุรักษ์ทางธรรมชาติ” และคัดเลือกปัจจัยสู่ความสำเร็จ (Critical Success Factor) เพื่อจัดทำรายการสถิติทางการที่ประกอบด้วยรายการข้อมูลสถิติทางการที่สามารถนำไปใช้ในการติดตามและประเมินผลในเรื่องดังกล่าวได้ ซึ่งมีรายละเอียดดังนี้

3.4.1 ห่วงโซ่คุณค่า (Value Chain) ที่สอดคล้องกับแผนพัฒนาจังหวัด

แนวคิดการจัดทำห่วงโซ่คุณค่าที่สอดคล้องกับแผนพัฒนาจังหวัดกาญจนบุรี “ประเด็นการพัฒนานาที่ 4 การพัฒนาการท่องเที่ยวอัตลักษณ์คุณค่าสูงและเติบโตอย่างยั่งยืน” โดยแบ่งออกเป็น 2 ห่วงโซ่คุณค่าตามประเด็นของตัวชี้วัด ดังนี้

1) ห่วงโซ่คุณค่าประเด็นการท่องเที่ยวของจังหวัดกาญจนบุรี

เริ่มจากการศึกษาห่วงโซ่คุณค่าของประเทศไทย 140 เป้าหมายแผนแม่บทย่อย ภายใต้แผนแม่บทภายใต้ยุทธศาสตร์ชาติ (23 ด้าน) ประเด็น 5 การท่องเที่ยว

- แผนแม่บทย่อย 05.1 การท่องเที่ยวเชิงสร้างสรรค์และวัฒนธรรม เป้าหมาย 050101 รายได้จากการท่องเที่ยวเชิงสร้างสรรค์และวัฒนธรรมเพิ่มขึ้น เป้าหมาย 050102 เมืองและชุมชนที่มีศักยภาพด้านการท่องเที่ยวสร้างสรรค์และวัฒนธรรมเพิ่มขึ้น เป้าหมาย 050103 สินค้าท่องเที่ยวเชิงสร้างสรรค์และวัฒนธรรมได้รับการขึ้นทะเบียนทรัพย์สินทางปัญญาเพิ่มขึ้น

- แผนแม่บทย่อย 05.2 การท่องเที่ยวเชิงธุรกิจ เป้าหมาย 050201 รายได้จากการท่องเที่ยวเชิงธุรกิจเพิ่มขึ้น
- แผนแม่บทย่อย 05.3 การท่องเที่ยวเชิงสุขภาพ ความงาม และแพทย์แผนไทย เป้าหมาย 050301 รายได้จากการท่องเที่ยวเชิงสุขภาพ ความงาม และแพทย์แผนไทยเพิ่มขึ้น เป้าหมาย 050303 สถานประกอบการด้านการท่องเที่ยวเชิงสุขภาพและบริการทางการแพทย์ได้รับมาตรฐานเพิ่มขึ้น
- แผนแม่บทย่อย 05.5 การท่องเที่ยวเชื่อมโยงภูมิภาค เป้าหมาย 050501 ประเทศไทยเป็นจุดเชื่อมต่อการเดินทางของนักท่องเที่ยวในภูมิภาคอาเซียน
- แผนแม่บทย่อย 05.6 การพัฒนาระบบนิเวศการท่องเที่ยว เป้าหมาย 050601 นักท่องเที่ยวมีความปลอดภัยในชีวิตและทรัพย์สินมากขึ้น เป้าหมาย 050602 โครงสร้างพื้นฐานเพื่อสนับสนุนการท่องเที่ยวมีคุณภาพและมาตรฐานดีขึ้น เป้าหมาย 050603 การท่องเที่ยวอย่างมีความรับผิดชอบต่อสังคมและสิ่งแวดล้อมดีขึ้น

จากนั้นดำเนินการจัดทำห่วงโซ่คุณค่า (Value Chain) การท่องเที่ยว ดังภาพ 23 และห่วงโซ่คุณค่า (Value Chain) ที่สอดคล้องกับแผนพัฒนาจังหวัดกาญจนบุรี เรื่อง “การท่องเที่ยวของจังหวัดกาญจนบุรี” ได้ดังภาพ 24

2) ห่วงโซ่คุณค่าประเด็นการท่องเที่ยวเชิงอนุรักษ์ทางธรรมชาติ

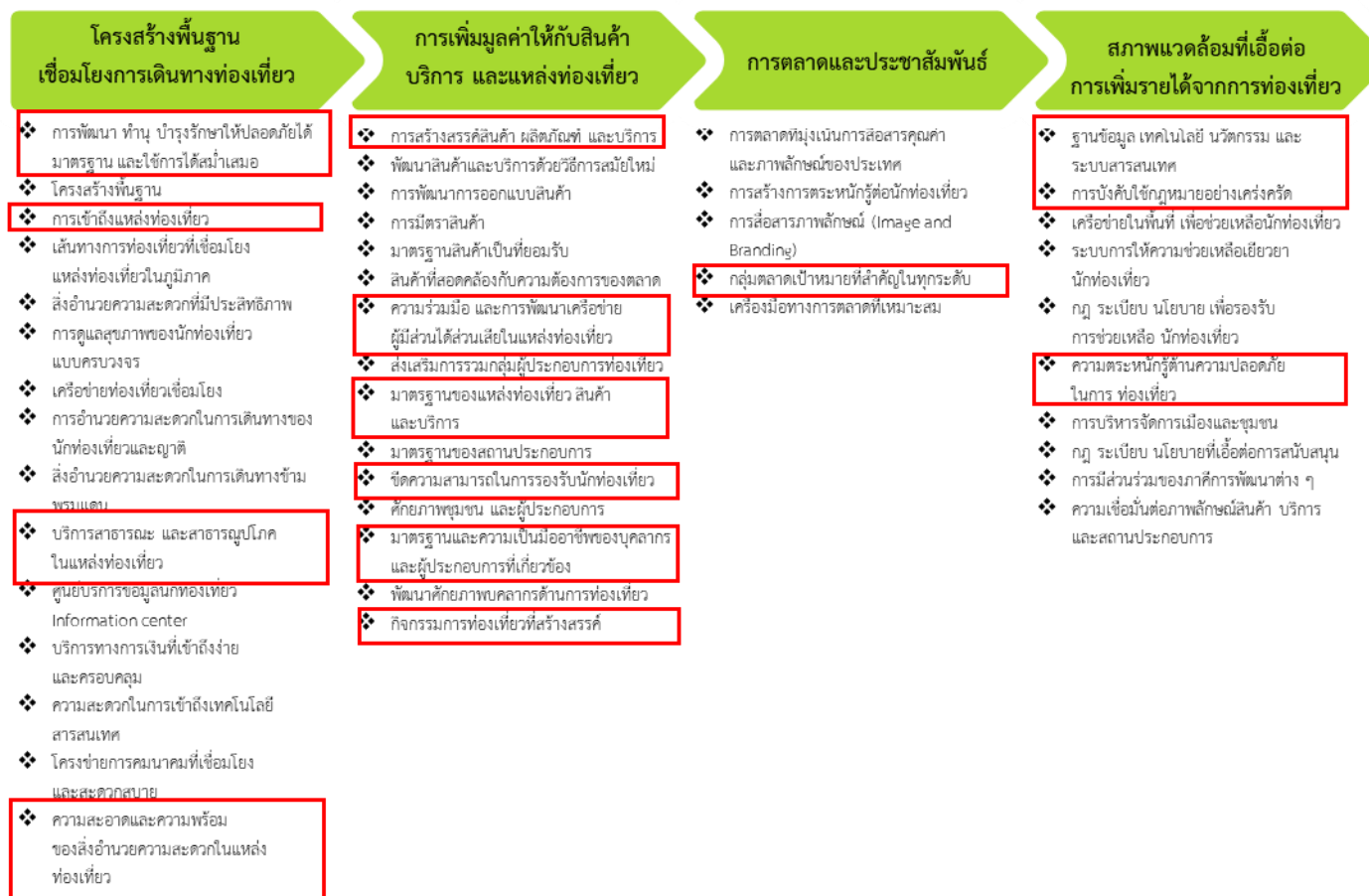
เริ่มจากการศึกษาห่วงโซ่คุณค่าของประเทศไทย 140 เป้าหมายแผนแม่บทย่อย ภายใต้แผนแม่บทภายใต้ยุทธศาสตร์ชาติ (23 ด้าน) ประเด็น 5 การท่องเที่ยว แผนแม่บทย่อย 05.6 การพัฒนาระบบนิเวศการท่องเที่ยว เป้าหมาย 050601 นักท่องเที่ยวมีความปลอดภัยในชีวิตและทรัพย์สินมากขึ้น เป้าหมาย 050602 โครงสร้างพื้นฐานเพื่อสนับสนุนการท่องเที่ยวมีคุณภาพและมาตรฐานดีขึ้น เป้าหมาย 050603 การท่องเที่ยวอย่างมีความรับผิดชอบต่อสังคมและสิ่งแวดล้อมดีขึ้น ได้ดังภาพ 25

ห่วงโซ่คุณค่า “การท่องเที่ยว”



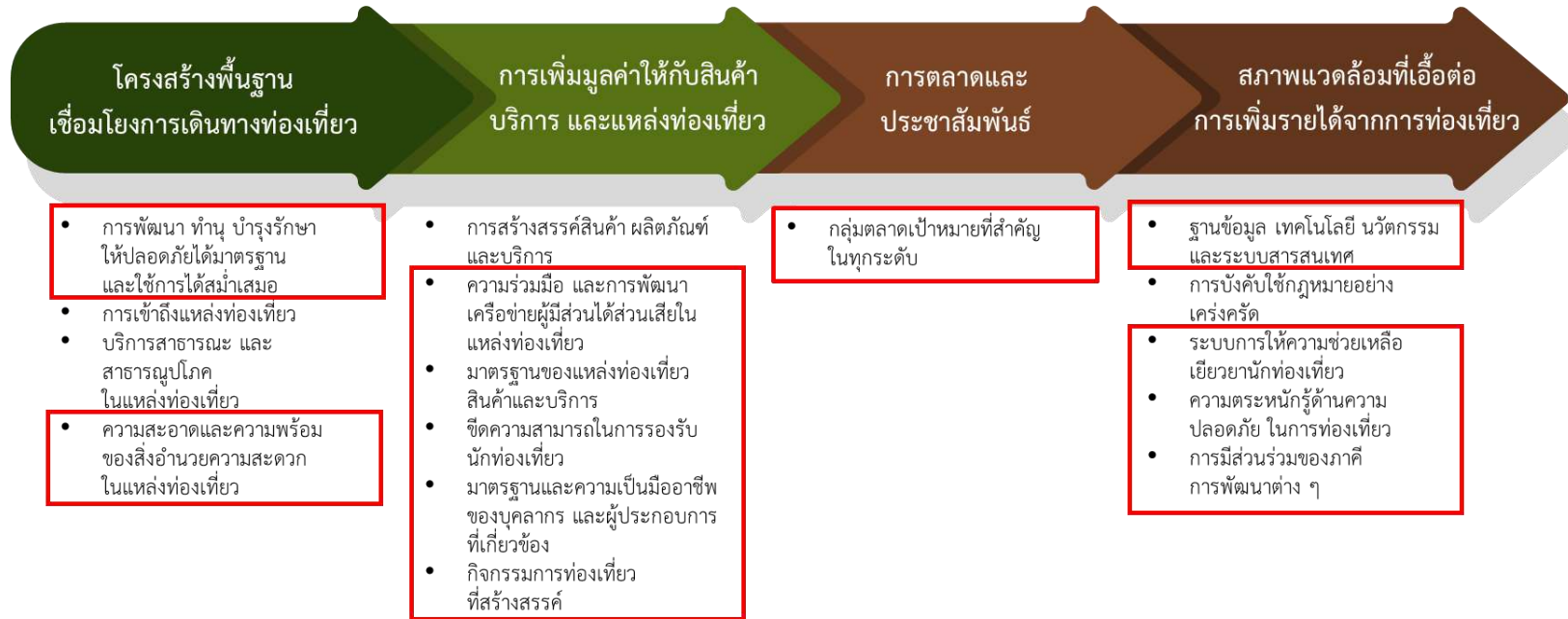
ภาพ 23 ห่วงโซ่คุณค่า “การท่องเที่ยว”

ห่วงโซ่คุณค่า “การท่องเที่ยวของจังหวัดกาญจนบุรี”



ภาพ 24 ห่วงโซ่คุณค่า “การท่องเที่ยวของจังหวัดกาญจนบุรี”

ห่วงโซ่คุณค่า (Value Chain) การท่องเที่ยวเชิงอนุรักษ์ทางธรรมชาติ



ภาพ 25 ห่วงโซ่คุณค่า (Value Chain) “การท่องเที่ยวเชิงอนุรักษ์ทางธรรมชาติ

3.4.2 รายการสถิติทางการ

1) การจัดทำรายการสถิติทางการประเด็นการพัฒนาที่ 4 “การท่องเที่ยวของจังหวัดกาญจนบุรี”

หลังจากที่ได้มีการศึกษาแนวทางการพัฒนาจังหวัด (ประเด็นการพัฒนาที่ 4) ที่สอดคล้องกับห่วงโซ่คุณค่า (Value Chain) และสอดคล้องกับแผนพัฒนาจังหวัดกาญจนบุรีแล้ว จะต้องมีการคัดเลือกปัจจัยสู่ความสำเร็จ (Critical Success Factor) ที่มีความสำคัญในการบริหารงานในจังหวัด จากนั้นจัดทำรายการสถิติทางการ “การท่องเที่ยวของจังหวัดกาญจนบุรี” โดยศึกษายุทธศาสตร์ กลยุทธ์ แนวทางการพัฒนา ตลอดจนตัวชี้วัดภายใต้แผนระดับ 3 เช่น แผนพัฒนาการท่องเที่ยวแห่งชาติ เป็นต้น ที่สอดคล้องกับปัจจัยสู่ความสำเร็จ (Critical Success Factor) พร้อมทั้งกำหนดรายการข้อมูลสถิติที่สำคัญ และจำเป็นจึงสามารถสรุปรายการสถิติทางการ “การท่องเที่ยวของจังหวัดกาญจนบุรี” ดังตาราง 18

ตาราง 18 บัญชีสถิติทางการ “การท่องเที่ยวของจังหวัดกาญจนบุรี”

ห่วงโซ่คุณค่า (VC)	ปัจจัยแห่งความสำเร็จ (CSF)	ตัวชี้วัด	OS ID	รายการสถิติทางการ	สถานะความพร้อมเผยแพร่ (Tier)	หน่วยงานเจ้าของข้อมูล	ระดับหน่วยงานเจ้าของข้อมูล	หมายเหตุ
โครงสร้างพื้นฐานเชื่อมโยงการเดินทางท่องเที่ยว	การพัฒนา ทำนุบำรุงรักษาให้ปลอดภัย ได้มาตรฐาน และใช้งานได้สม่ำเสมอ	ระดับความสำเร็จของการพัฒนาโครงสร้างพื้นฐานโดยเฉพาะเส้นทางถนนภายในและระหว่างจังหวัดรวมทั้งป้ายบอกทาง	0068	1. งบประมาณสนับสนุนการพัฒนาแหล่งท่องเที่ยวจังหวัด	Tier 1	สำนักงานจังหวัดกาญจนบุรี	จังหวัด	
โครงสร้างพื้นฐานเชื่อมโยงการเดินทางท่องเที่ยว	การพัฒนา ทำนุบำรุงรักษาให้ปลอดภัย ได้มาตรฐาน และใช้งานได้สม่ำเสมอ	จำนวนแหล่งท่องเที่ยวที่ได้รับการปรับปรุงหรือฟื้นฟูจำนวนตามประเภทหรือหมวดหมู่สถานที่ท่องเที่ยว	0398	2. แหล่งท่องเที่ยวที่ได้รับการปรับปรุงหรือฟื้นฟูจำนวนตามประเภทหรือหมวดหมู่สถานที่ท่องเที่ยว	Tier 1	สำนักงานปลัดกระทรวงการท่องเที่ยวและกีฬา	กรม	
โครงสร้างพื้นฐานเชื่อมโยงการเดินทางท่องเที่ยว	การพัฒนา ทำนุบำรุงรักษาให้ปลอดภัย ได้มาตรฐาน และใช้งานได้สม่ำเสมอ	ร้อยละของแหล่งท่องเที่ยวได้รับการอนุรักษ์/ฟื้นฟู/ปรับปรุง/บูรณะ/พัฒนาแหล่งท่องเที่ยว	0396	3. แหล่งท่องเที่ยวได้รับการอนุรักษ์/ฟื้นฟู/ปรับปรุง/บูรณะ/พัฒนาแหล่งท่องเที่ยว	Tier 1	สำนักงานปลัดกระทรวงการท่องเที่ยวและกีฬา	กรม	
โครงสร้างพื้นฐานเชื่อมโยงการเดินทางท่องเที่ยว	การเข้าถึงแหล่งท่องเที่ยว	ร้อยละของการปรับปรุงโครงสร้างและบริการพื้นฐานที่ได้ดำเนินการเมื่อเทียบกับเป้าหมาย	0016	4. การปรับปรุงเส้นทางเข้าสู่แหล่งท่องเที่ยว (แขวงทางหลวงกาญจนบุรี)	Tier 1	แขวงทางหลวงกาญจนบุรี	จังหวัด	

ตาราง 18 บัญชีสถิติทางการ “การท่องเที่ยวของจังหวัดกาญจนบุรี” (ต่อ)

ห่วงโซ่คุณค่า (VC)	ปัจจัยแห่งความสำเร็จ (CSF)	ตัวชี้วัด	OS ID	รายการสถิติทางการ	สถานะความพร้อมเผยแพร่ (Tier)	หน่วยงานเจ้าของข้อมูล	ระดับหน่วยงานเจ้าของข้อมูล	หมายเหตุ
โครงสร้างพื้นฐานเชื่อมโยงการเดินทางท่องเที่ยว	การเข้าถึงแหล่งท่องเที่ยว	ร้อยละของการปรับปรุงโครงสร้างและบริการพื้นฐานที่ได้ดำเนินการเมื่อเทียบกับเป้าหมาย	0017	5. การปรับปรุงเส้นทางเข้าสู่แหล่งท่องเที่ยว (แขวงทางหลวงชนบทกาญจนบุรี)	Tier 1	แขวงทางหลวงชนบทกาญจนบุรี	จังหวัด	
โครงสร้างพื้นฐานเชื่อมโยงการเดินทางท่องเที่ยว	การเข้าถึงแหล่งท่องเที่ยว	ร้อยละของการปรับปรุงโครงสร้างและบริการพื้นฐานที่ได้ดำเนินการเมื่อเทียบกับเป้าหมาย	0014	6. การปรับปรุงป้ายบอกทางไปสู่แหล่งท่องเที่ยว (แขวงทางหลวงชนบทกาญจนบุรี)	Tier 1	แขวงทางหลวงชนบทกาญจนบุรี	จังหวัด	
โครงสร้างพื้นฐานเชื่อมโยงการเดินทางท่องเที่ยว	การเข้าถึงแหล่งท่องเที่ยว	ร้อยละของการปรับปรุงโครงสร้างและบริการพื้นฐานที่ได้ดำเนินการเมื่อเทียบกับเป้าหมาย	0015	7. การปรับปรุงป้ายบอกทางไปสู่แหล่งท่องเที่ยว (แขวงทางหลวงกาญจนบุรี)	Tier 1	แขวงทางหลวงกาญจนบุรี	จังหวัด	
โครงสร้างพื้นฐานเชื่อมโยงการเดินทางท่องเที่ยว	การเข้าถึงแหล่งท่องเที่ยว	ร้อยละของการปรับปรุงโครงสร้างและบริการพื้นฐานที่ได้ดำเนินการเมื่อเทียบกับเป้าหมาย	0187	8. จุดรถรับ – ส่ง/จุดพักรถของนักท่องเที่ยว (แขวงทางหลวงกาญจนบุรี)	Tier 1	แขวงทางหลวงกาญจนบุรี	จังหวัด	
โครงสร้างพื้นฐานเชื่อมโยงการเดินทางท่องเที่ยว	การเข้าถึงแหล่งท่องเที่ยว	ร้อยละของการปรับปรุงโครงสร้างและบริการพื้นฐานที่ได้ดำเนินการเมื่อเทียบกับเป้าหมาย	0188	9. จุดรถรับ – ส่ง/จุดพักรถของนักท่องเที่ยว (กรมทางหลวงชนบท)	Tier 1	กรมทางหลวงชนบท	กรม	
โครงสร้างพื้นฐานเชื่อมโยงการเดินทางท่องเที่ยว	การเข้าถึงแหล่งท่องเที่ยว	ร้อยละของการปรับปรุงโครงสร้างและบริการพื้นฐานที่ได้ดำเนินการเมื่อเทียบกับเป้าหมาย	0336	10. ระบบโครงสร้างพื้นฐานตามสถานที่ท่องเที่ยวที่ชำรุด (แขวงทางหลวงกาญจนบุรี)	Tier 1	แขวงทางหลวงกาญจนบุรี	จังหวัด	

ตาราง 18 บัญชีสถิติทางการ “การท่องเที่ยวของจังหวัดกาญจนบุรี” (ต่อ)

ห่วงโซ่คุณค่า (VC)	ปัจจัยแห่งความสำเร็จ (CSF)	ตัวชี้วัด	OS ID	รายการสถิติทางการ	สถานะความพร้อมเผยแพร่ (Tier)	หน่วยงานเจ้าของข้อมูล	ระดับหน่วยงานเจ้าของข้อมูล	หมายเหตุ
โครงสร้างพื้นฐานเชื่อมโยงการเดินทางท่องเที่ยว	การเข้าถึงแหล่งท่องเที่ยว	ร้อยละของการปรับปรุงโครงสร้างและบริการพื้นฐานที่ได้ดำเนินการเมื่อเทียบกับเป้าหมาย	0337	11. ระบบโครงสร้างพื้นฐานตามสถานที่ท่องเที่ยวที่ชำรุด (แขวงทางหลวงชนบทกาญจนบุรี)	Tier 1	แขวงทางหลวงชนบทกาญจนบุรี	จังหวัด	
โครงสร้างพื้นฐานเชื่อมโยงการเดินทางท่องเที่ยว	บริการสาธารณะและสาธารณูปโภค ในแหล่งท่องเที่ยว	จำนวนแหล่งท่องเที่ยวที่มีการติดตั้งอินเทอร์เน็ต	0400	12. แหล่งท่องเที่ยวที่มีการติดตั้งอินเทอร์เน็ตเพื่อบริการนักท่องเที่ยว	Tier 1	บริษัท โทรคมนาคมแห่งชาติ จำกัด (มหาชน)	กรม	
โครงสร้างพื้นฐานเชื่อมโยงการเดินทางท่องเที่ยว	ความสะอาด และความพร้อมของสิ่งอำนวยความสะดวกในแหล่งท่องเที่ยว	จำนวนข้อร้องเรียนปัญหามลภาวะจากการท่องเที่ยวในพื้นที่	0191	13. จุดและสถานที่ร้องเรียนในจังหวัดแยกตามพื้นที่	Tier 1	กองบัญชาการตำรวจท่องเที่ยว	กรม	
โครงสร้างพื้นฐานเชื่อมโยงการเดินทางท่องเที่ยว	ความสะอาด และความพร้อมของสิ่งอำนวยความสะดวกในแหล่งท่องเที่ยว	ร้อยละของแหล่งท่องเที่ยวที่มีสิ่งอำนวยความสะดวก เช่น ห้องน้ำและน้ำดื่ม สาธารณะที่ได้มาตรฐาน	0397	14. แหล่งท่องเที่ยวทั้งหมดที่เปิดให้บริการนักท่องเที่ยว/ผู้เยี่ยมชม	Tier 1	สำนักงานการท่องเที่ยวและกีฬาจังหวัดกาญจนบุรี	จังหวัด	
การเพิ่มมูลค่าให้กับสินค้า บริการ และแหล่งท่องเที่ยว	การสร้างสรรคสินค้าผลิตภัณฑ์และบริการ	จำนวนสินค้าของฝากและของที่ระลึก	0390	15. สินค้าของฝากและของที่ระลึก	Tier 1	สำนักงานพัฒนาชุมชนจังหวัดกาญจนบุรี	จังหวัด	
การเพิ่มมูลค่าให้กับสินค้า บริการ และแหล่งท่องเที่ยว	การสร้างสรรคสินค้าผลิตภัณฑ์และบริการ	มูลค่าสินค้าของฝากและของที่ระลึก	0315	16. มูลค่าสินค้าของฝากและของที่ระลึก	Tier 1	กรมการพัฒนาชุมชน	กรม	

ตาราง 18 บัญชีสถิติทางการ “การท่องเที่ยวของจังหวัดกาญจนบุรี” (ต่อ)

ห่วงโซ่คุณค่า (VC)	ปัจจัยแห่งความสำเร็จ (CSF)	ตัวชี้วัด	OS ID	รายการสถิติทางการ	สถานะความพร้อมเผยแพร่ (Tier)	หน่วยงานเจ้าของข้อมูล	ระดับหน่วยงานเจ้าของข้อมูล	หมายเหตุ
การเพิ่มมูลค่าให้กับสินค้า บริการ และแหล่งท่องเที่ยว	การสร้างสรรค์สินค้าผลิตภัณฑ์และบริการ	จำนวนผู้ผลิต/ผู้ประกอบการ OTOP ที่ลงทะเบียน จำแนกตามอำเภอ จังหวัด	0260	17. ผู้ผลิต/ผู้ประกอบการ OTOP ที่ลงทะเบียน	Tier 1	สำนักงานพัฒนาชุมชนจังหวัดกาญจนบุรี	จังหวัด	
การเพิ่มมูลค่าให้กับสินค้า บริการ และแหล่งท่องเที่ยว	ความร่วมมือและการพัฒนาเครือข่ายผู้มีส่วนได้ส่วนเสียในแหล่งท่องเที่ยว	จำนวนการรวมกลุ่มผู้ประกอบการท่องเที่ยว	0353	18. รายชื่อกลุ่ม/ชมรม/สมาคม/ผู้ประกอบการด้านการท่องเที่ยว	Tier 1	สำนักงานการท่องเที่ยวและกีฬาจังหวัดกาญจนบุรี	จังหวัด	
การเพิ่มมูลค่าให้กับสินค้า บริการ และแหล่งท่องเที่ยว	ความร่วมมือและการพัฒนาเครือข่ายผู้มีส่วนได้ส่วนเสียในแหล่งท่องเที่ยว	จำนวนการรวมกลุ่มผู้ประกอบการท่องเที่ยว	0199	19. ชุมชนที่เข้าร่วมโครงการต่าง ๆ ด้านการท่องเที่ยว	Tier 1	สำนักงานการท่องเที่ยวและกีฬาจังหวัดกาญจนบุรี	จังหวัด	
การเพิ่มมูลค่าให้กับสินค้า บริการ และแหล่งท่องเที่ยว	ความร่วมมือและการพัฒนาเครือข่ายผู้มีส่วนได้ส่วนเสียในแหล่งท่องเที่ยว	จำนวนการรวมกลุ่มผู้ประกอบการท่องเที่ยว	0201	20. ทรัพยากรบุคคลด้านการท่องเที่ยวของชุมชน	Tier 1	สำนักงานปลัดกระทรวงการท่องเที่ยวและกีฬา	กรม	
การเพิ่มมูลค่าให้กับสินค้า บริการ และแหล่งท่องเที่ยว	ความร่วมมือและการพัฒนาเครือข่ายผู้มีส่วนได้ส่วนเสียในแหล่งท่องเที่ยว	จำนวนการรวมกลุ่มผู้ประกอบการท่องเที่ยว	0373	21. สถานที่ท่องเที่ยวในชุมชน/จุดท่องเที่ยวใกล้ชุมชน	Tier 1	สำนักงานปลัดกระทรวงการท่องเที่ยวและกีฬา	กรม	
การเพิ่มมูลค่าให้กับสินค้า บริการ และแหล่งท่องเที่ยว	ความร่วมมือและการพัฒนาเครือข่ายผู้มีส่วนได้ส่วนเสียในแหล่งท่องเที่ยว	จำนวนการรวมกลุ่มผู้ประกอบการท่องเที่ยว	0372	22. สถานที่ท่องเที่ยว ที่อยู่ในความดูแลของชุมชน	Tier 1	สำนักงานปลัดกระทรวงการท่องเที่ยวและกีฬา	กรม	

ตาราง 18 บัญชีสถิติทางการ “การท่องเที่ยวของจังหวัดกาญจนบุรี” (ต่อ)

ห่วงโซ่คุณค่า (VC)	ปัจจัยแห่งความสำเร็จ (CSF)	ตัวชี้วัด	OS ID	รายการสถิติทางการ	สถานะความพร้อมเผยแพร่ (Tier)	หน่วยงานเจ้าของข้อมูล	ระดับหน่วยงานเจ้าของข้อมูล	หมายเหตุ
การเพิ่มมูลค่าให้กับสินค้า บริการ และแหล่งท่องเที่ยว	ความร่วมมือและการพัฒนาเครือข่ายผู้มีส่วนได้ส่วนเสียในแหล่งท่องเที่ยว	จำนวนการรวมกลุ่มผู้ประกอบการท่องเที่ยว	0046	23. คริวเรือในชุมชนที่ได้รับประโยชน์จากการท่องเที่ยว	Tier 1	สำนักงานปลัดกระทรวงการท่องเที่ยวและกีฬา	กรม	
การเพิ่มมูลค่าให้กับสินค้า บริการ และแหล่งท่องเที่ยว	ความร่วมมือและการพัฒนาเครือข่ายผู้มีส่วนได้ส่วนเสียในแหล่งท่องเที่ยว	จำนวนการรวมกลุ่มผู้ประกอบการท่องเที่ยว	0023	24. กิจกรรม/โครงการที่จัดขึ้นเพื่อส่งเสริมการท่องเที่ยวโดยชุมชน	Tier 1	สำนักงานการท่องเที่ยวและกีฬาจังหวัดกาญจนบุรี	จังหวัด	
การเพิ่มมูลค่าให้กับสินค้า บริการ และแหล่งท่องเที่ยว	ความร่วมมือและการพัฒนาเครือข่ายผู้มีส่วนได้ส่วนเสียในแหล่งท่องเที่ยว	จำนวนครั้งในการจัดกิจกรรมระหว่างภาคีเครือข่ายด้านการท่องเที่ยว (ใน/ต่างประเทศ)	0257	25. ผู้ประกอบกิจการท่องเที่ยวและพักอาศัยในอุทยานแห่งชาติ	Tier 1	สำนักบริหารพื้นที่อนุรักษ์ 3 (บ้านโป่ง)	จังหวัด	
การเพิ่มมูลค่าให้กับสินค้า บริการ และแหล่งท่องเที่ยว	มาตรฐานของแหล่งท่องเที่ยว สินค้า และบริการ	จำนวนธุรกิจนำเที่ยวที่ได้รับการรับรองมาตรฐาน	0204	26. ธุรกิจนำเที่ยวที่ได้รับการรับรองมาตรฐาน	Tier 1	สำนักงานปลัดกระทรวงการท่องเที่ยวและกีฬา	กรม	
การเพิ่มมูลค่าให้กับสินค้า บริการ และแหล่งท่องเที่ยว	มาตรฐานของแหล่งท่องเที่ยว สินค้า และบริการ	จำนวนธุรกิจบริการที่เกี่ยวข้องเนื่องกับการท่องเที่ยว อาทิ สปา ร้านอาหาร ได้รับมาตรฐาน	0205	27. ธุรกิจบริการที่เกี่ยวข้องเนื่องกับการท่องเที่ยว อาทิ สปา ร้านอาหาร ได้รับมาตรฐาน	Tier 1	สำนักงานปลัดกระทรวงการท่องเที่ยวและกีฬา	กรม	
การเพิ่มมูลค่าให้กับสินค้า บริการ และแหล่งท่องเที่ยว	ขีดความสามารถ ในการรองรับนักท่องเที่ยว	จำนวนสถานประกอบการธุรกิจท่องเที่ยว อาทิ โรงแรม บริษัททัวร์ ร้านอาหาร	0393	28. ห้องพัก	Tier 1	สำนักงานการท่องเที่ยวและกีฬาจังหวัดกาญจนบุรี	จังหวัด	

ตาราง 18 บัญชีสถิติทางการ “การท่องเที่ยวของจังหวัดกาญจนบุรี” (ต่อ)

ห่วงโซ่คุณค่า (VC)	ปัจจัยแห่งความสำเร็จ (CSF)	ตัวชี้วัด	OS ID	รายการสถิติทางการ	สถานะความพร้อมเผยแพร่ (Tier)	หน่วยงานเจ้าของข้อมูล	ระดับหน่วยงานเจ้าของข้อมูล	หมายเหตุ
การเพิ่มมูลค่าให้กับสินค้า บริการ และแหล่งท่องเที่ยว	ขีดความสามารถในการรองรับนักท่องเที่ยว	จำนวนสถานประกอบการธุรกิจท่องเที่ยวอาทิ โรงแรม บริษัททัวร์ ร้านอาหาร	0374	29. สถานประกอบการธุรกิจท่องเที่ยวอาทิ โรงแรม บริษัททัวร์ ร้านอาหาร	Tier 1	สำนักงานการท่องเที่ยวและกีฬาจังหวัดกาญจนบุรี	จังหวัด	
การเพิ่มมูลค่าให้กับสินค้า บริการ และแหล่งท่องเที่ยว	ขีดความสามารถในการรองรับนักท่องเที่ยว	จำนวนสถานบริการที่เชื่อมโยงกับนักท่องเที่ยว	0394	30. ห้องพักในอุทยานแห่งชาติที่สามารถรองรับนักท่องเที่ยว	Tier 1	สำนักบริหารพื้นที่อนุรักษ์ 3 (บ้านโป่ง)	จังหวัด	
การเพิ่มมูลค่าให้กับสินค้า บริการ และแหล่งท่องเที่ยว	ขีดความสามารถในการรองรับนักท่องเที่ยว	จำนวนสถานบริการที่เชื่อมโยงกับนักท่องเที่ยว	0346	31. ร้านอาหารในจังหวัด	Tier 1	สำนักงานปลัดกระทรวงการท่องเที่ยวและกีฬา	กรม	
การเพิ่มมูลค่าให้กับสินค้า บริการ และแหล่งท่องเที่ยว	มาตรฐานและความเป็นมืออาชีพของบุคลากรและผู้ประกอบการที่เกี่ยวข้อง	จำนวนมัคคุเทศก์/ผู้นำเที่ยวในจังหวัดที่ได้มาตรฐาน	0299	32. มัคคุเทศก์/ผู้นำเที่ยว	Tier 1	สำนักงานปลัดกระทรวงการท่องเที่ยวและกีฬา	กรม	
การเพิ่มมูลค่าให้กับสินค้า บริการ และแหล่งท่องเที่ยว	มาตรฐานและความเป็นมืออาชีพของบุคลากรและผู้ประกอบการที่เกี่ยวข้อง	จำนวนสถานศึกษาในจังหวัดที่มีหลักสูตรอบรมมัคคุเทศก์และบุคลากรทางการท่องเที่ยว	0209	33. บุคลากรด้านการท่องเที่ยวในระดับปฏิบัติการที่ได้รับการพัฒนาทักษะด้านการให้บริการด้านการท่องเที่ยว	Tier 1	สำนักงานการท่องเที่ยวและกีฬาจังหวัดกาญจนบุรี	จังหวัด	
การเพิ่มมูลค่าให้กับสินค้า บริการ และแหล่งท่องเที่ยว	มาตรฐานและความเป็นมืออาชีพของบุคลากรและผู้ประกอบการที่เกี่ยวข้อง	การพัฒนาศักยภาพทรัพยากรมนุษย์ด้านการท่องเที่ยว	0261	34. ผู้ผ่านการอบรมหลักสูตรที่เกี่ยวข้องกับการท่องเที่ยวในจังหวัด	Tier 1	สำนักงานการท่องเที่ยวและกีฬาจังหวัดกาญจนบุรี	จังหวัด	

ตาราง 18 บัญชีสถิติทางการ “การท่องเที่ยวของจังหวัดกาญจนบุรี” (ต่อ)

ห่วงโซ่คุณค่า (VC)	ปัจจัยแห่งความสำเร็จ (CSF)	ตัวชี้วัด	OS ID	รายการสถิติทางการ	สถานะความพร้อมเผยแพร่ (Tier)	หน่วยงานเจ้าของข้อมูล	ระดับหน่วยงานเจ้าของข้อมูล	หมายเหตุ
การเพิ่มมูลค่าให้กับสินค้า บริการ และแหล่งท่องเที่ยว	กิจกรรมการท่องเที่ยวที่สร้างสรรค์	จำนวนกิจกรรมการท่องเที่ยวรูปแบบใหม่	0198	35. ชุมชนท่องเที่ยว OTOP นวัตวิถี	Tier 1	สำนักงานพัฒนาชุมชนจังหวัดกาญจนบุรี	จังหวัด	
การเพิ่มมูลค่าให้กับสินค้า บริการ และแหล่งท่องเที่ยว	กิจกรรมการท่องเที่ยวที่สร้างสรรค์	จำนวนกิจกรรมการท่องเที่ยวรูปแบบใหม่	0382	36. สมาชิกชมรมกีฬาระดานยืนพาย Sub Board	Tier 1	สำนักงานการท่องเที่ยวแห่งประเทศไทย	กรม	
การตลาดและประชาสัมพันธ์	กลุ่มตลาดเป้าหมายที่สำคัญในทุกระดับ	การทำการตลาดกลุ่มนักท่องเที่ยวคุณภาพ	0350	37. รายงานการวิเคราะห์สถานการณ์การท่องเที่ยวเพื่อกำหนดกลุ่มเป้าหมายนักท่องเที่ยวคุณภาพ	Tier 1	กระทรวงการท่องเที่ยวและกีฬา	กรม	
การตลาดและประชาสัมพันธ์	กลุ่มตลาดเป้าหมายที่สำคัญในทุกระดับ	การทำการตลาดกลุ่มนักท่องเที่ยวคุณภาพ	0195	38. ช่องทางการประชาสัมพันธ์สร้างภาพลักษณ์การท่องเที่ยว	Tier 1	สำนักงานประชาสัมพันธ์จังหวัดกาญจนบุรี	จังหวัด	
สภาพแวดล้อมที่เอื้อต่อการเพิ่มรายได้จากการท่องเที่ยว	ฐานข้อมูล เทคโนโลยี นวัตกรรม และระบบสารสนเทศ	ระบบสารสนเทศ/สื่อที่นำมาใช้ในการให้บริการเพื่อส่งเสริม การท่องเที่ยว	0252	39. ผู้เข้าชม website ด้านการท่องเที่ยวของจังหวัด	Tier 1	สำนักงานการท่องเที่ยวและกีฬาจังหวัดกาญจนบุรี	จังหวัด	
สภาพแวดล้อมที่เอื้อต่อการเพิ่มรายได้จากการท่องเที่ยว	การบังคับใช้กฎหมายอย่างเคร่งครัด	แหล่งท่องเที่ยวที่มีการบังคับใช้กฎหมายเพิ่มขึ้น	0402	40. แหล่งท่องเที่ยวที่มีการควบคุมการใช้เสียงตามค่ามาตรฐาน	Tier 1	สำนักบริหารพื้นที่อนุรักษ์ 3 (บ้านโป่ง)	จังหวัด	
สภาพแวดล้อมที่เอื้อต่อการเพิ่มรายได้จากการท่องเที่ยว	การบังคับใช้กฎหมายอย่างเคร่งครัด	แหล่งท่องเที่ยวที่มีการบังคับใช้กฎหมายเพิ่มขึ้น	0403	41. แหล่งท่องเที่ยวที่มีการควบคุมคุณภาพน้ำตามค่ามาตรฐาน	Tier 1	กรมอุทยานแห่งชาติ สัตว์ป่า และพันธุ์พืช	กรม	

ตาราง 18 บัญชีสถิติทางการ “การท่องเที่ยวของจังหวัดกาญจนบุรี” (ต่อ)

ห่วงโซ่คุณค่า (VC)	ปัจจัยแห่งความสำเร็จ (CSF)	ตัวชี้วัด	OS ID	รายการสถิติทางการ	สถานะความพร้อมเผยแพร่ (Tier)	หน่วยงานเจ้าของข้อมูล	ระดับหน่วยงานเจ้าของข้อมูล	หมายเหตุ
สภาพแวดล้อมที่เอื้อต่อการเพิ่มรายได้จากการท่องเที่ยว	ความตระหนักรู้ด้านความปลอดภัยในการท่องเที่ยว	ร้อยละของมาตรการรักษาความปลอดภัยของนักท่องเที่ยว	0043	42. คดีของนักท่องเที่ยวในแต่ละปี	Tier 1	สำนักงานตำรวจแห่งชาติ	กรม	
สภาพแวดล้อมที่เอื้อต่อการเพิ่มรายได้จากการท่องเที่ยว	ความตระหนักรู้ด้านความปลอดภัยในการท่องเที่ยว	ร้อยละของมาตรการรักษาความปลอดภัยของนักท่องเที่ยว	0418	43. อุบัติเหตุที่เกิดขึ้นกับนักท่องเที่ยว (สถานีตำรวจท่องเที่ยว 1 กองกำกับการ 1 กองบังคับการท่องเที่ยว 3)	Tier 1	สถานีตำรวจท่องเที่ยว 1 กองกำกับการ 1 กองบังคับการท่องเที่ยว 3	จังหวัด	
สภาพแวดล้อมที่เอื้อต่อการเพิ่มรายได้จากการท่องเที่ยว	ความตระหนักรู้ด้านความปลอดภัยในการท่องเที่ยว	ร้อยละของมาตรการรักษาความปลอดภัยของนักท่องเที่ยว	0186	44. จุดตรวจเส้นทางสำคัญในช่วงเทศกาลท่องเที่ยว	Tier 1	สำนักงานป้องกันและบรรเทาสาธารณภัยจังหวัดกาญจนบุรี	จังหวัด	
สภาพแวดล้อมที่เอื้อต่อการเพิ่มรายได้จากการท่องเที่ยว	ความตระหนักรู้ด้านความปลอดภัยในการท่องเที่ยว	ร้อยละของมาตรการรักษาความปลอดภัยของนักท่องเที่ยว	0240	45. ป้ายแจ้งเตือนภัยที่อาจเกิดกับนักท่องเที่ยว (กรมทางหลวงชนบท)	Tier 1	กรมทางหลวงชนบท	กรม	
สภาพแวดล้อมที่เอื้อต่อการเพิ่มรายได้จากการท่องเที่ยว	ความตระหนักรู้ด้านความปลอดภัยในการท่องเที่ยว	ร้อยละของมาตรการรักษาความปลอดภัยของนักท่องเที่ยว	0241	46. ป้ายแจ้งเตือนภัยที่อาจเกิดกับนักท่องเที่ยว (แขวงทางหลวงกาญจนบุรี)	Tier 1	แขวงทางหลวงกาญจนบุรี	จังหวัด	

2) การจัดทำรายการสถิติทางการประเดินการพัฒนาที่ 4 “การท่องเที่ยวเชิงอนุรักษ์ทางธรรมชาติ”

หลังจากที่ได้มีการศึกษาแนวทางการพัฒนาจังหวัด (ประเดินการพัฒนาที่ 4) ที่สอดคล้องกับห่วงโซ่คุณค่า (Value Chain) และสอดคล้องกับแผนพัฒนาจังหวัดกาญจนบุรีแล้ว จะต้องมีการคัดเลือกปัจจัยสู่ความสำเร็จ (Critical Success Factor) ที่มีความสำคัญในการบริหารงานในจังหวัด จากนั้นจัดทำรายการสถิติทางการ “การท่องเที่ยวเชิงอนุรักษ์ทางธรรมชาติ” โดยศึกษายุทธศาสตร์ กลยุทธ์ แนวทางการพัฒนาตลอดจนตัวชี้วัดภายใต้แผนระดับ 3 เช่น แผนพัฒนาการท่องเที่ยวแห่งชาติ เป็นต้น ที่สอดคล้องกับปัจจัยสู่ความสำเร็จ (Critical Success Factor) พร้อมทั้งกำหนดรายการข้อมูลสถิติที่สำคัญ และจำเป็นจึงสามารถสรุปรายการสถิติทางการ “การท่องเที่ยวของจังหวัดกาญจนบุรี” ดังตาราง 19

ตาราง 19 บัญชีสถิติทางการ “การท่องเที่ยวเชิงอนุรักษ์ธรรมชาติ”

ห่วงโซ่คุณค่า (VC)	ปัจจัยแห่งความสำเร็จ (CSF)	ตัวชี้วัด	OS ID	รายการสถิติทางการ	สถานะความพร้อมเผยแพร่ (Tier)	หน่วยงานเจ้าของข้อมูล	ระดับหน่วยงานเจ้าของข้อมูล	หมายเหตุ
สภาพแวดล้อมที่เอื้อต่อการเพิ่มรายได้จากการท่องเที่ยว	การมีส่วนร่วมของภาคีการพัฒนาต่างๆ	กิจกรรมการมีส่วนร่วมของภาคีเครือข่าย	0007	1. การจัดกิจกรรมให้ความรู้การท่องเที่ยวเชิงอนุรักษ์	Tier 1	สำนักงานการท่องเที่ยวและกีฬาจังหวัดกาญจนบุรี	จังหวัด	
สภาพแวดล้อมที่เอื้อต่อการเพิ่มรายได้จากการท่องเที่ยว	การมีส่วนร่วมของภาคีการพัฒนาต่างๆ	กิจกรรมการมีส่วนร่วมของภาคีเครือข่าย	0013	2. การประชุมสมาชิกเพื่อส่งเสริมการท่องเที่ยวและแก้ไขปัญหาของสมาชิกสภาอุตสาหกรรมการท่องเที่ยว	Tier 1	สำนักงานการท่องเที่ยวและกีฬาจังหวัดกาญจนบุรี	จังหวัด	
สภาพแวดล้อมที่เอื้อต่อการเพิ่มรายได้จากการท่องเที่ยว	การมีส่วนร่วมของภาคีการพัฒนาต่างๆ	กิจกรรมการมีส่วนร่วมของภาคีเครือข่าย	0055	3. เครือข่ายเกษตรกรข้อมูลการท่องเที่ยวเชิงอนุรักษ์ธรรมชาติ	Tier 1	สำนักงานการท่องเที่ยวและกีฬาจังหวัดกาญจนบุรี	จังหวัด	
การเพิ่มมูลค่าให้กับสินค้า บริการ และแหล่งท่องเที่ยว	กิจกรรมการท่องเที่ยวที่สร้างสรรค์	จำนวนกิจกรรมการท่องเที่ยวรูปแบบใหม่	0256	4. ผู้ประกอบการแพท่องเที่ยวทั้งสิ้น	Tier 1	สำนักงานเจ้าท่าจังหวัดกาญจนบุรี	จังหวัด	
โครงสร้างพื้นฐานเชื่อมโยงการเดินทางท่องเที่ยว	การพัฒนา ทำนุบำรุงรักษาให้ปลอดภัย ได้มาตรฐานและใช้ได้สม่ำเสมอ	ร้อยละของแหล่งท่องเที่ยวได้รับการอนุรักษ์/ฟื้นฟู/ปรับปรุง/บูรณะ/พัฒนาแหล่งท่องเที่ยว	0349	5. รายการแหล่งท่องเที่ยว	Tier 1	สำนักงานการท่องเที่ยวและกีฬาจังหวัดกาญจนบุรี	จังหวัด	
โครงสร้างพื้นฐานเชื่อมโยงการเดินทางท่องเที่ยว	ความสะอาด และความพร้อมของสิ่งอำนวยความสะดวกในแหล่งท่องเที่ยว	จำนวนแหล่งท่องเที่ยวที่มีการจัดระบบการกำจัดขยะ	0399	6. แหล่งท่องเที่ยวที่มีการจัดระบบการกำจัดขยะ	Tier 1	สำนักบริหารพื้นที่อนุรักษ์ที่ 3 (บ้านโป่ง)	จังหวัด	

ตาราง 19 บัญชีสถิติทางการ “การท่องเที่ยวเชิงอนุรักษ์ธรรมชาติ” (ต่อ)

ห่วงโซ่คุณค่า (VC)	ปัจจัยแห่งความสำเร็จ (CSF)	ตัวชี้วัด	OS ID	รายการสถิติทางการ	สถานะความพร้อมเผยแพร่ (Tier)	หน่วยงานเจ้าของข้อมูล	ระดับหน่วยงานเจ้าของข้อมูล	หมายเหตุ
โครงสร้างพื้นฐานเชื่อมโยงการเดินทางท่องเที่ยว	ความสะอาด และความพร้อมของสิ่งอำนวยความสะดวกในแหล่งท่องเที่ยว	จำนวนแหล่งท่องเที่ยวที่มีการจัดระบบการกำจัดขยะ	0035	7. ขยะของเสียที่เกิดขึ้นจากอุทยาน	Tier 1	สำนักบริหารพื้นที่อนุรักษ์ที่ 3 (บ้านโป่ง)	จังหวัด	
โครงสร้างพื้นฐานเชื่อมโยงการเดินทางท่องเที่ยว	ความสะอาด และความพร้อมของสิ่งอำนวยความสะดวกในแหล่งท่องเที่ยว	ปริมาณขยะของเสียที่เกิดจากการท่องเที่ยว	0222	8. ปริมาณขยะของเสียที่เกิดจากแหล่งท่องเที่ยว (อุทยานแห่งชาติเขาแหลม)	Tier 1	อุทยานแห่งชาติเขาแหลม	จังหวัด	
โครงสร้างพื้นฐานเชื่อมโยงการเดินทางท่องเที่ยว	ความสะอาด และความพร้อมของสิ่งอำนวยความสะดวกในแหล่งท่องเที่ยว	ปริมาณขยะของเสียที่เกิดจากการท่องเที่ยว	0225	9. ปริมาณขยะของเสียที่เกิดจากแหล่งท่องเที่ยว (อุทยานแห่งชาติไทรโยค)	Tier 1	อุทยานแห่งชาติไทรโยค	จังหวัด	
โครงสร้างพื้นฐานเชื่อมโยงการเดินทางท่องเที่ยว	ความสะอาด และความพร้อมของสิ่งอำนวยความสะดวกในแหล่งท่องเที่ยว	ปริมาณขยะของเสียที่เกิดจากการท่องเที่ยว	0227	10. ปริมาณขยะของเสียที่เกิดจากแหล่งท่องเที่ยว (อุทยานแห่งชาติเอราวัณ)	Tier 1	อุทยานแห่งชาติเอราวัณ	จังหวัด	
โครงสร้างพื้นฐานเชื่อมโยงการเดินทางท่องเที่ยว	ความสะอาด และความพร้อมของสิ่งอำนวยความสะดวกในแหล่งท่องเที่ยว	ปริมาณขยะของเสียที่เกิดจากการท่องเที่ยว	0223	11. ปริมาณขยะของเสียที่เกิดจากแหล่งท่องเที่ยว (อุทยานแห่งชาติเฉลิมรัตนโกสินทร์)	Tier 1	อุทยานแห่งชาติเฉลิมรัตนโกสินทร์	จังหวัด	
โครงสร้างพื้นฐานเชื่อมโยงการเดินทางท่องเที่ยว	ความสะอาด และความพร้อมของสิ่งอำนวยความสะดวกในแหล่งท่องเที่ยว	ปริมาณขยะของเสียที่เกิดจากการท่องเที่ยว	0224	12. ปริมาณขยะของเสียที่เกิดจากแหล่งท่องเที่ยว (อุทยานแห่งชาติทองผาภูมิ)	Tier 1	อุทยานแห่งชาติทองผาภูมิ	จังหวัด	

ตาราง 19 บัญชีสถิติทางการ “การท่องเที่ยวเชิงอนุรักษ์ธรรมชาติ” (ต่อ)

ห่วงโซ่คุณค่า (VC)	ปัจจัยแห่งความสำเร็จ (CSF)	ตัวชี้วัด	OS ID	รายการสถิติทางการ	สถานะความพร้อมเผยแพร่ (Tier)	หน่วยงานเจ้าของข้อมูล	ระดับหน่วยงานเจ้าของข้อมูล	หมายเหตุ
โครงสร้างพื้นฐานเชื่อมโยงการเดินทางท่องเที่ยว	ความสะอาด และความพร้อมของสิ่งอำนวยความสะดวกในแหล่งท่องเที่ยว	ปริมาณขยะของเสียที่เกิดจากการท่องเที่ยว	0226	13. ปริมาณขยะของเสียที่เกิดจากแหล่งท่องเที่ยว (อุทยานแห่งชาติลำคลองงู)	Tier 1	อุทยานแห่งชาติลำคลองงู	จังหวัด	
โครงสร้างพื้นฐานเชื่อมโยงการเดินทางท่องเที่ยว	ความสะอาด และความพร้อมของสิ่งอำนวยความสะดวกในแหล่งท่องเที่ยว	จำนวนข้อร้องเรียนปัญหาผลกระทบจากการท่องเที่ยวในพื้นที่	0041	14. ข้อร้องเรียนปัญหาผลกระทบจากการท่องเที่ยวในพื้นที่	Tier 1	สำนักงานทรัพยากรธรรมชาติและสิ่งแวดล้อมจังหวัดกาญจนบุรี	จังหวัด	
โครงสร้างพื้นฐานเชื่อมโยงการเดินทางท่องเที่ยว	ความสะอาด และความพร้อมของสิ่งอำนวยความสะดวกในแหล่งท่องเที่ยว	ร้อยละของแหล่งท่องเที่ยวที่มีสิ่งอำนวยความสะดวก เช่น ห้องน้ำและน้ำดื่ม สาธารณะที่ได้มาตรฐาน	0401	15. แหล่งท่องเที่ยวที่มีสิ่งอำนวยความสะดวก เช่น ห้องน้ำและน้ำดื่ม สาธารณะที่ได้มาตรฐาน	Tier 1	สำนักงานการท่องเที่ยวและกีฬาจังหวัดกาญจนบุรี	จังหวัด	
การเพิ่มมูลค่าให้กับสินค้า บริการ และแหล่งท่องเที่ยว	ความร่วมมือและการพัฒนาเครือข่ายผู้มีส่วนได้ส่วนเสียในแหล่งท่องเที่ยว	จำนวนการรวมกลุ่มผู้ประกอบการท่องเที่ยว	0420	16. โฮมสเตย์เชิงอนุรักษ์ธรรมชาติที่บริหารโดยชุมชน	Tier 1	สำนักงานการท่องเที่ยวและกีฬาจังหวัดกาญจนบุรี	จังหวัด	
การเพิ่มมูลค่าให้กับสินค้า บริการ และแหล่งท่องเที่ยว	ความร่วมมือและการพัฒนาเครือข่ายผู้มีส่วนได้ส่วนเสียในแหล่งท่องเที่ยว	หมู่บ้านที่เข้าร่วมกิจกรรมส่งเสริมและพัฒนาการมีส่วนร่วมของชุมชนในพื้นที่ป่าอนุรักษ์ (สสอ.) เพิ่มขึ้น	0355	17. รายชื่อหมู่บ้านที่เข้าร่วมกิจกรรมส่งเสริมและพัฒนาการมีส่วนร่วมของชุมชนในพื้นที่ป่าอนุรักษ์ (สสอ.)	Tier 1	สำนักบริหารพื้นที่อนุรักษ์ที่ 3 (บ้านโป่ง)	จังหวัด	

ตาราง 19 บัญชีสถิติทางการ “การท่องเที่ยวเชิงอนุรักษ์ธรรมชาติ” (ต่อ)

ห่วงโซ่คุณค่า (VC)	ปัจจัยแห่งความสำเร็จ (CSF)	ตัวชี้วัด	OS ID	รายการสถิติทางการ	สถานะความพร้อมเผยแพร่ (Tier)	หน่วยงานเจ้าของข้อมูล	ระดับหน่วยงานเจ้าของข้อมูล	หมายเหตุ
การเพิ่มมูลค่าให้กับสินค้า บริการ และแหล่งท่องเที่ยว	ความร่วมมือและการพัฒนาเครือข่ายผู้มีส่วนได้ส่วนเสียในแหล่งท่องเที่ยว	จำนวนครั้งของการจัดอบรมหรือจัดกิจกรรมสร้างจิตสำนึกรับผิดชอบต่อสิ่งแวดล้อม	0027	18. กิจกรรมสร้างการมีส่วนร่วมของชุมชน ในการจัดการทรัพยากรธรรมชาติและสิ่งแวดล้อม (กิจกรรมด้านการอนุรักษ์ทรัพยากรธรรมชาติที่จัดขึ้นในชุมชน)	Tier 1	สำนักบริหารพื้นที่อนุรักษ์ที่ 3 (บ้านโป่ง)	จังหวัด	
การเพิ่มมูลค่าให้กับสินค้า บริการ และแหล่งท่องเที่ยว	มาตรฐานของแหล่งท่องเที่ยว สินค้า และบริการ	จำนวนโรงแรมหรือสถานที่ท่องเที่ยวที่ได้รับการรับรองด้านมาตรฐานของการอนุรักษ์สิ่งแวดล้อม	0363	19. โรงแรมหรือสถานที่ท่องเที่ยวที่ได้รับการรับรองด้านมาตรฐานของการอนุรักษ์สิ่งแวดล้อม (Green Hotel)	Tier 1	สำนักงานการท่องเที่ยวและกีฬาจังหวัดกาญจนบุรี	จังหวัด	
การเพิ่มมูลค่าให้กับสินค้า บริการ และแหล่งท่องเที่ยว	ขีดความสามารถ ในการรองรับนักท่องเที่ยว	จำนวนสถานประกอบการธุรกิจท่องเที่ยว อาทิ โรงแรม บริษัททัวร์ ร้านอาหาร	0376	20. สถานพักแรม (รายการที่พัก)	Tier 1	สำนักงานการท่องเที่ยวและกีฬาจังหวัดกาญจนบุรี	จังหวัด	
การเพิ่มมูลค่าให้กับสินค้า บริการ และแหล่งท่องเที่ยว	ขีดความสามารถ ในการรองรับนักท่องเที่ยว	จำนวนสถานบริการที่เชื่อมโยงกับนักท่องเที่ยว	0202	21. ที่พักในอุทยานแห่งชาติ	Tier 1	กรมอุทยานแห่งชาติ สัตว์ป่า และพันธุ์พืช	กรม	
การเพิ่มมูลค่าให้กับสินค้า บริการ และแหล่งท่องเที่ยว	ขีดความสามารถ ในการรองรับนักท่องเที่ยว	จำนวนสถานบริการที่เชื่อมโยงกับนักท่องเที่ยว	0345	22. ร้านอาหารที่ได้รับการรับรองมาตรฐานของสำนักงานเกษตรและสหกรณ์	Tier 1	สำนักงานเกษตรและสหกรณ์จังหวัดกาญจนบุรี	จังหวัด	
การเพิ่มมูลค่าให้กับสินค้า บริการ และแหล่งท่องเที่ยว	ขีดความสามารถ ในการรองรับนักท่องเที่ยว	จำนวนสถานบริการที่เชื่อมโยงกับนักท่องเที่ยว	0347	23. ร้านอาหารและแผงลอยที่ได้รับการรับรองมาตรฐานของกระทรวงสาธารณสุข (Clean Food Good Test)	Tier 1	สำนักงานสาธารณสุขจังหวัดกาญจนบุรี	จังหวัด	

ตาราง 19 บัญชีสถิติทางการ “การท่องเที่ยวเชิงอนุรักษ์ธรรมชาติ” (ต่อ)

ห่วงโซ่คุณค่า (VC)	ปัจจัยแห่งความสำเร็จ (CSF)	ตัวชี้วัด	OS ID	รายการสถิติทางการ	สถานะความพร้อมเผยแพร่ (Tier)	หน่วยงานเจ้าของข้อมูล	ระดับหน่วยงานเจ้าของข้อมูล	หมายเหตุ
การเพิ่มมูลค่าให้กับสินค้า บริการ และแหล่งท่องเที่ยว	ขีดความสามารถ ในการรองรับนักท่องเที่ยว	จำนวนสถานบริการที่เชื่อมโยงกับนักท่องเที่ยว	0255	24. ผู้ประกอบการกิจการท่องเที่ยวและพักอาศัยในอุทยานแห่งชาติประเภทร้านค้า	Tier 1	กรมอุทยานแห่งชาติ สัตว์ป่า และพันธุ์พืช	กรม	
การเพิ่มมูลค่าให้กับสินค้า บริการ และแหล่งท่องเที่ยว	มาตรฐานและความ เป็นมืออาชีพของบุคลากรและ ผู้ประกอบการที่เกี่ยวข้อง	จำนวนผู้สำเร็จ การศึกษาหลักสูตร ฝึกอบรมการท่องเที่ยว เพิ่มขึ้น	0263	25. ผู้สำเร็จการศึกษาหลักสูตรฝึกอบรม การท่องเที่ยว	Tier 1	สำนักงานศึกษาธิการ จังหวัดกาญจนบุรี	จังหวัด	
การเพิ่มมูลค่าให้กับสินค้า บริการ และแหล่งท่องเที่ยว	มาตรฐานและความ เป็นมืออาชีพของบุคลากร และ ผู้ประกอบการที่เกี่ยวข้อง	การมีแผนการบริหาร จัดการการท่องเที่ยวที่ รับผิดชอบต่อสังคมและ เป็นมิตรกับสิ่งแวดล้อม	0304	26. มีแผนการบริหารจัดการ การท่องเที่ยวที่รับผิดชอบต่อสังคมและ เป็นมิตรกับสิ่งแวดล้อม	Tier 1	สำนักงานการท่องเที่ยว และกีฬาจังหวัด กาญจนบุรี	จังหวัด	
การเพิ่มมูลค่าให้กับสินค้า บริการ และแหล่งท่องเที่ยว	กิจกรรมการท่องเที่ยว ที่สร้างสรรค์	จำนวนกิจกรรมการ ท่องเที่ยวรูปแบบใหม่	0348	27. รายการกิจกรรมการท่องเที่ยว	Tier 1	สำนักงานการท่องเที่ยว และกีฬาจังหวัด กาญจนบุรี	จังหวัด	
การเพิ่มมูลค่าให้กับสินค้า บริการ และแหล่งท่องเที่ยว	กิจกรรมการท่องเที่ยว ที่สร้างสรรค์	จำนวนกิจกรรมการ ท่องเที่ยวรูปแบบใหม่	0298	28. แพท่องเที่ยวที่ได้มาตรฐาน	Tier 1	สำนักงานเจ้าท่าจังหวัด กาญจนบุรี	จังหวัด	
การเพิ่มมูลค่าให้กับสินค้า บริการ และแหล่งท่องเที่ยว	กิจกรรมการท่องเที่ยว ที่สร้างสรรค์	จำนวนกิจกรรมการ ท่องเที่ยวรูปแบบใหม่	0395	29. แหล่งท่องเที่ยวเชิงเกษตร	Tier 1	สำนักงานการท่องเที่ยว และกีฬาจังหวัด กาญจนบุรี	จังหวัด	

ตาราง 19 บัญชีสถิติทางการ “การท่องเที่ยวเชิงอนุรักษ์ทางธรรมชาติ” (ต่อ)

ห่วงโซ่คุณค่า (VC)	ปัจจัยแห่งความสำเร็จ (CSF)	ตัวชี้วัด	OS ID	รายการสถิติทางการ	สถานะความพร้อมเผยแพร่ (Tier)	หน่วยงานเจ้าของข้อมูล	ระดับหน่วยงานเจ้าของข้อมูล	หมายเหตุ
การเพิ่มมูลค่าให้กับสินค้า บริการ และแหล่งท่องเที่ยว	กิจกรรมการท่องเที่ยวที่สร้างสรรค์	จำนวนกิจกรรมการท่องเที่ยวในรูปแบบใหม่	0196	30. ชื่อแหล่งท่องเที่ยวเชิงอนุรักษ์ทางธรรมชาติ (ชุมชนท่องเที่ยววนวิถี)	Tier 1	สำนักงานพัฒนาชุมชนจังหวัดกาญจนบุรี	จังหวัด	
การตลาดและประชาสัมพันธ์	กลุ่มตลาดเป้าหมายที่สำคัญในทุกระดับ	รายได้จากการท่องเที่ยวของจังหวัดเพิ่มขึ้น	0262	31. ผู้เยี่ยมเยือน (นักท่องเที่ยวและนักท่องเที่ยว)	Tier 1	สำนักงานการท่องเที่ยวและกีฬาจังหวัดกาญจนบุรี	จังหวัด	
การตลาดและประชาสัมพันธ์	กลุ่มตลาดเป้าหมายที่สำคัญในทุกระดับ	รายได้จากการท่องเที่ยวของจังหวัดเพิ่มขึ้น	0207	32. นักท่องเที่ยวในเขตรักษาพันธุ์สัตว์ป่า	Tier 1	กรมอุทยานแห่งชาติ สัตว์ป่า และพันธุ์พืช	กรม	
การตลาดและประชาสัมพันธ์	กลุ่มตลาดเป้าหมายที่สำคัญในทุกระดับ	รายได้จากการท่องเที่ยวของจังหวัดเพิ่มขึ้น	0208	33. นักท่องเที่ยวในอุทยานแห่งชาติ	Tier 1	กรมอุทยานแห่งชาติ สัตว์ป่า และพันธุ์พืช	กรม	
การตลาดและประชาสัมพันธ์	กลุ่มตลาดเป้าหมายที่สำคัญในทุกระดับ	รายได้จากการท่องเที่ยวของจังหวัดเพิ่มขึ้น	0214	34. ประเภทแหล่งท่องเที่ยวในอุทยานแห่งชาติ	Tier 1	กรมอุทยานแห่งชาติ สัตว์ป่า และพันธุ์พืช	กรม	
การตลาดและประชาสัมพันธ์	กลุ่มตลาดเป้าหมายที่สำคัญในทุกระดับ	รายได้จากการท่องเที่ยวของจังหวัดเพิ่มขึ้น	0213	35. ประเภทแหล่งท่องเที่ยวในวนอุทยาน	Tier 1	สำนักบริหารพื้นที่อนุรักษ์ที่ 3 (บ้านโป่ง)	จังหวัด	
การตลาดและประชาสัมพันธ์	กลุ่มตลาดเป้าหมายที่สำคัญในทุกระดับ	รายได้จากการท่องเที่ยวของจังหวัดเพิ่มขึ้น	0356	36. รายได้จากการท่องเที่ยวของจังหวัด	Tier 1	สำนักงานการท่องเที่ยวและกีฬาจังหวัดกาญจนบุรี	จังหวัด	
การตลาดและประชาสัมพันธ์	กลุ่มตลาดเป้าหมายที่สำคัญในทุกระดับ	รายได้จากการท่องเที่ยวของจังหวัดเพิ่มขึ้น	0357	37. รายได้จากการท่องเที่ยวของนักท่องเที่ยวในเขตอุทยานแห่งชาติ	Tier 1	สำนักบริหารพื้นที่อนุรักษ์ที่ 3 (บ้านโป่ง)	จังหวัด	
การตลาดและประชาสัมพันธ์	กลุ่มตลาดเป้าหมายที่สำคัญในทุกระดับ	รายได้จากการท่องเที่ยวของจังหวัดเพิ่มขึ้น	0052	38. ค่าใช้จ่ายของนักท่องเที่ยว (บาทต่อคนต่อวัน)	Tier 1	สำนักงานการท่องเที่ยวและกีฬาจังหวัดกาญจนบุรี	จังหวัด	

ตาราง 19 บัญชีสถิติทางการ “การท่องเที่ยวเชิงอนุรักษ์ธรรมชาติ” (ต่อ)

ห่วงโซ่คุณค่า (VC)	ปัจจัยแห่งความสำเร็จ (CSF)	ตัวชี้วัด	OS ID	รายการสถิติทางการ	สถานะความพร้อมเผยแพร่ (Tier)	หน่วยงานเจ้าของข้อมูล	ระดับหน่วยงานเจ้าของข้อมูล	หมายเหตุ
การตลาดและประชาสัมพันธ์	กลุ่มตลาดเป้าหมายที่สำคัญในทุกระดับ	รายได้จากการท่องเที่ยวของจังหวัดเพิ่มขึ้น	0341	39. ระยะเวลาในการพำนักเฉลี่ย	Tier 1	สำนักงานการท่องเที่ยวและกีฬาจังหวัดกาญจนบุรี	จังหวัด	
การตลาดและประชาสัมพันธ์	กลุ่มตลาดเป้าหมายที่สำคัญในทุกระดับ	รายได้จากการท่องเที่ยวของจังหวัดเพิ่มขึ้น	0211	40. ปฏิทินการท่องเที่ยวประจำปีของจังหวัด	Tier 1	สำนักงานการท่องเที่ยวและกีฬาจังหวัดกาญจนบุรี	จังหวัด	
สภาพแวดล้อมที่เอื้อต่อการเพิ่มรายได้จากการท่องเที่ยว	ฐานข้อมูล เทคโนโลยี นวัตกรรม และระบบสารสนเทศ	ระบบสารสนเทศ/สื่อที่นำมาใช้ในการให้บริการเพื่อส่งเสริมการท่องเที่ยว	0284	41. พื้นที่ป่าในเขตพื้นที่อนุรักษ์ที่ถูกไฟไหม้	Tier 1	สำนักบริหารพื้นที่อนุรักษ์ที่ 3 (บ้านโป่ง)	จังหวัด	
สภาพแวดล้อมที่เอื้อต่อการเพิ่มรายได้จากการท่องเที่ยว	ฐานข้อมูล เทคโนโลยี นวัตกรรม และระบบสารสนเทศ	ระบบสารสนเทศ/สื่อที่นำมาใช้ในการให้บริการเพื่อส่งเสริมการท่องเที่ยว	0366	42. เว็บไซต์หน่วยงานส่วนภูมิภาคในสังกัดกรมอุทยานแห่งชาติ สัตว์ป่า และพันธุ์พืช	Tier 1	กรมอุทยานแห่งชาติ สัตว์ป่า และพันธุ์พืช	กรม	
สภาพแวดล้อมที่เอื้อต่อการเพิ่มรายได้จากการท่องเที่ยว	ระบบการให้ความช่วยเหลือเยียวยานักท่องเที่ยว	จุดและช่องทางการแจ้งเหตุ	0190	43. จุดและช่องทางการแจ้งเหตุ (สำนักบริหารพื้นที่อนุรักษ์ที่ 3 (บ้านโป่ง))	Tier 1	สำนักบริหารพื้นที่อนุรักษ์ที่ 3 (บ้านโป่ง)	จังหวัด	
สภาพแวดล้อมที่เอื้อต่อการเพิ่มรายได้จากการท่องเที่ยว	ระบบการให้ความช่วยเหลือเยียวยานักท่องเที่ยว	ร้อยละของระบบการให้ความช่วยเหลือเยียวยานักท่องเที่ยว	0189	44. จุดและช่องทางการแจ้งเหตุ (สถานีตำรวจท่องเที่ยว 1 กองกำกับการ 1 กองบังคับการท่องเที่ยว 3)	Tier 1	สถานีตำรวจท่องเที่ยว 1 กองกำกับการ 1 กองบังคับการท่องเที่ยว 3	จังหวัด	
สภาพแวดล้อมที่เอื้อต่อการเพิ่มรายได้จากการท่องเที่ยว	ระบบการให้ความช่วยเหลือเยียวยานักท่องเที่ยว	ร้อยละของระบบการให้ความช่วยเหลือเยียวยานักท่องเที่ยว	0200	45. ตำรวจท่องเที่ยวในพื้นที่	Tier 1	สถานีตำรวจท่องเที่ยว 1 กองกำกับการ 1 กองบังคับการท่องเที่ยว 3	จังหวัด	

ตาราง 19 บัญชีสถิติทางการ “การท่องเที่ยวเชิงอนุรักษ์ทางธรรมชาติ” (ต่อ)

ห่วงโซ่คุณค่า (VC)	ปัจจัยแห่งความสำเร็จ (CSF)	ตัวชี้วัด	OS ID	รายการสถิติทางการ	สถานะความพร้อมเผยแพร่ (Tier)	หน่วยงานเจ้าของข้อมูล	ระดับหน่วยงานเจ้าของข้อมูล	หมายเหตุ
สภาพแวดล้อมที่เอื้อต่อการเพิ่มรายได้จากการท่องเที่ยว	ความตระหนักรู้ด้านความปลอดภัยในการท่องเที่ยว	ร้อยละของมาตรการรักษาความปลอดภัยของนักท่องเที่ยว	0419	46. อุบัติเหตุที่เกิดขึ้นกับนักท่องเที่ยว (ตำรวจภูธรจังหวัดกาญจนบุรี)	Tier 1	ตำรวจภูธรจังหวัดกาญจนบุรี	จังหวัด	
สภาพแวดล้อมที่เอื้อต่อการเพิ่มรายได้จากการท่องเที่ยว	ความตระหนักรู้ด้านความปลอดภัยในการท่องเที่ยว	ร้อยละของมาตรการรักษาความปลอดภัยของนักท่องเที่ยว	0001	47. กล้อง CCTV ในแหล่งท่องเที่ยว	Tier 1	ตำรวจภูธรจังหวัดกาญจนบุรี	จังหวัด	
สภาพแวดล้อมที่เอื้อต่อการเพิ่มรายได้จากการท่องเที่ยว	ความตระหนักรู้ด้านความปลอดภัยในการท่องเที่ยว	ยกระดับขีดความสามารถจัดการความปลอดภัยสำหรับนักท่องเที่ยว	0192	48. เจ้าหน้าที่รักษาความปลอดภัย (เฉพาะในเขตอุทยานแห่งชาติ)	Tier 1	สำนักบริหารพื้นที่อนุรักษ์ที่ 3 (บ้านโป่ง)	จังหวัด	
สภาพแวดล้อมที่เอื้อต่อการเพิ่มรายได้จากการท่องเที่ยว	การมีส่วนร่วมของภาคีการพัฒนาต่างๆ	จำนวนสมาชิกภาคีเครือข่ายเพิ่มขึ้น	0354	49. รายชื่อผู้ขึ้นทะเบียนกับองค์กรเกษตรกร (การท่องเที่ยวเชิงอนุรักษ์ทางธรรมชาติ)	Tier 1	สำนักงานการท่องเที่ยวและกีฬาจังหวัดกาญจนบุรี	จังหวัด	
สภาพแวดล้อมที่เอื้อต่อการเพิ่มรายได้จากการท่องเที่ยว	การมีส่วนร่วมของภาคีการพัฒนาต่างๆ	จำนวนสมาชิกภาคีเครือข่ายเพิ่มขึ้น	0383	50. สมาชิกสภาอุตสาหกรรมการท่องเที่ยวจังหวัดกาญจนบุรี	Tier 1	สำนักงานการท่องเที่ยวและกีฬาจังหวัดกาญจนบุรี	จังหวัด	
สภาพแวดล้อมที่เอื้อต่อการเพิ่มรายได้จากการท่องเที่ยว	การมีส่วนร่วมของภาคีการพัฒนาต่างๆ	จำนวนสมาชิกภาคีเครือข่ายเพิ่มขึ้น	0384	51. สมาชิกสมาคมชาวแพชาวเรือจังหวัดกาญจนบุรี	Tier 1	สำนักงานการท่องเที่ยวและกีฬาจังหวัดกาญจนบุรี	จังหวัด	

3.1.5 บัญชีสถิติทางการที่สอดคล้องตามประเด็นการพัฒนานาที่ 5 การพัฒนาค้า การลงทุน อุตสาหกรรม และเขตเศรษฐกิจพิเศษ

วัตถุประสงค์

การลงทุนในจังหวัดเพิ่มขึ้น สถานประกอบการมีความเข้มแข็งทางการเงิน ใช้เทคโนโลยีแทนแรงงานไร้ฝีมือและเป็นมิตรกับสิ่งแวดล้อม แรงงานมีสมรรถนะสูง ผู้ประกอบการขยายการค้าการลงทุนไปประเทศเพื่อนบ้านได้

ตัวชี้วัด

1. ค่ายื่นขอใบอนุญาตประกอบกิจการโรงงานอุตสาหกรรม
2. มูลค่าผลิตภัณฑ์มวลรวมด้านอุตสาหกรรมของจังหวัด
3. ผลผลิตภาพแรงงาน
4. ผลิตภัณฑ์มวลรวมด้านค้าส่ง ค่าปลีกของจังหวัด

ในการขับเคลื่อนประเด็นการพัฒนานาที่ 5 : การพัฒนาค้า การลงทุน อุตสาหกรรม และเขตเศรษฐกิจพิเศษ ซึ่งจากสถานการณ์การค้าชายแดนไทย – เมียนมา ของจังหวัดกาญจนบุรี โดยภาพรวมส่วนใหญ่มีอัตราการขยายตัวลดลง โดยในปี 2563 มูลค่าการค้าลดลงร้อยละ 24.84 เนื่องจากสถานการณ์การแพร่ระบาดของโรคโควิด – 19 ซึ่งส่งผลกระทบต่อไปทั่วโลก และในปี 2564 มูลค่าการค้ายังคงลดลงอีกเล็กน้อย ร้อยละ 5.18

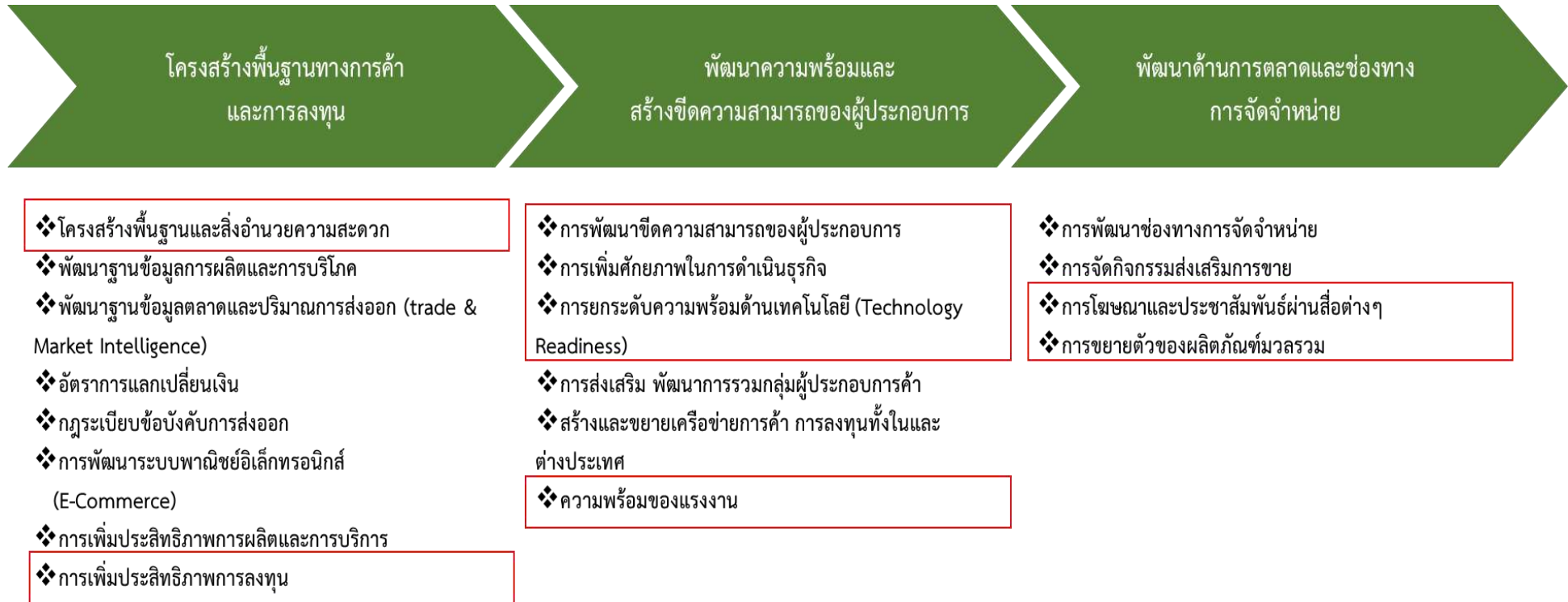
นอกจากนี้ตามแผนแม่บทภายใต้ยุทธศาสตร์ชาติ (23 ด้าน) ประเด็นที่ 9 เขตเศรษฐกิจพิเศษ แผนแม่บทย่อยการพัฒนาเขตเศรษฐกิจพิเศษชายแดน มีวัตถุประสงค์สำคัญให้เกิดการกระจายความเจริญสู่ภูมิภาค โดยใช้โอกาสจากศักยภาพของพื้นที่และการมีประชาคมเศรษฐกิจอาเซียน เพื่อลดความเหลื่อมล้ำทางรายได้ ยกระดับคุณภาพชีวิตของประชาชน และเสริมสร้างความมั่นคงในพื้นที่บริเวณชายแดน รวมทั้งเพิ่มความสามารถในการแข่งขันและการเชื่อมโยงกับประเทศเพื่อนบ้าน โดยให้ความสำคัญกับการพัฒนาเขตพัฒนาเศรษฐกิจพิเศษชายแดน ใน 10 จังหวัด ได้แก่ ตาก เชียงราย หนองคาย นครพนม มุกดาหาร สระแก้ว ตราด สงขลา นราธิวาส และกาญจนบุรี

ดังนั้น การจัดทำห่วงโซ่คุณค่า (Value Chain) ที่สอดคล้องกับแผนพัฒนาจังหวัดกาญจนบุรี เรื่อง “การพัฒนาเขตเศรษฐกิจพิเศษของจังหวัดกาญจนบุรี” และคัดเลือกปัจจัยสู่ความสำเร็จ (Critical Success Factor) พร้อมจัดทำรายการสถิติทางการ ที่ประกอบด้วยรายการข้อมูลสถิติทางการที่สามารถนำไปใช้ในการติดตามและประเมินผลในเรื่องดังกล่าวได้ ซึ่งมีรายละเอียดดังนี้

3.5.1 ห่วงโซ่คุณค่า (Value Chain) ที่สอดคล้องกับแผนพัฒนาจังหวัด

แนวคิดการจัดทำห่วงโซ่คุณค่า “ประเด็นการพัฒนานาที่ 5 : การพัฒนาค้า การลงทุน อุตสาหกรรม และเขตเศรษฐกิจพิเศษ” โดยเริ่มจากการศึกษาห่วงโซ่คุณค่าของประเทศไทย 140 เป้าหมาย แผนแม่บทย่อย ภายใต้แผนแม่บทภายใต้ยุทธศาสตร์ชาติ (23 ด้าน) ประเด็น 9 เขตเศรษฐกิจพิเศษ แผนแม่บทย่อย 9.3 การพัฒนาเขตเศรษฐกิจพิเศษชายแดน เป้าหมาย 090301 การขยายตัวของผลิตภัณฑ์มวลรวมของพื้นที่เขตพัฒนาเศรษฐกิจพิเศษชายแดนเพิ่มขึ้น เป้าหมาย 090302 การลงทุนในเขตพัฒนาเศรษฐกิจพิเศษชายแดนที่เพิ่มขึ้น และเป้าหมาย 090303 เมืองในพื้นที่เขตพัฒนาเศรษฐกิจพิเศษชายแดนที่ได้รับการพัฒนาให้เป็นเมืองนำอยู่มากขึ้น จากนั้นดำเนินการจัดทำห่วงโซ่คุณค่า (Value Chain) ที่สอดคล้องกับแผนพัฒนาจังหวัดกาญจนบุรี เรื่อง “การพัฒนาเขตเศรษฐกิจพิเศษของจังหวัดกาญจนบุรี” ได้ดังภาพ 26

ห่วงโซ่คุณค่า (Value Chain) “การพัฒนาเขตเศรษฐกิจพิเศษของจังหวัดกาญจนบุรี”



ภาพ 26 ห่วงโซ่คุณค่า (Value Chain) “การพัฒนาเขตเศรษฐกิจพิเศษของจังหวัดกาญจนบุรี”

3.5.2 รายการสถิติทางการ

การจัดทำรายการสถิติทางการประเด็นการพัฒนาที่ 5 : การพัฒนาการค้า การลงทุน อุตสาหกรรม และเขตเศรษฐกิจพิเศษ หลังจากที่ได้มีการศึกษาแนวทางการพัฒนาจังหวัด (ประเด็นการพัฒนาที่ 5) ที่สอดคล้องกับห่วงโซ่คุณค่า (Value Chain) ที่สอดคล้องกับแผนพัฒนาจังหวัดกาญจนบุรีแล้ว จะต้องมีการคัดเลือกปัจจัยสู่ความสำเร็จ (Critical Success Factor) ที่มีความสำคัญในการบริหารงานในจังหวัด จากนั้นจัดทำรายการสถิติทางการ “การพัฒนาเขตเศรษฐกิจพิเศษของจังหวัดกาญจนบุรี” โดยศึกษา ยุทธศาสตร์ กลยุทธ์ แนวทางการพัฒนา ตลอดจนตัวชี้วัดภายใต้แผนระดับ 3 เช่น แผนปฏิบัติการ กระทรวงมหาดไทย (พ.ศ. 2563-2565) เป็นต้น ที่สอดคล้องกับปัจจัยสู่ความสำเร็จ (Critical Success Factor) พร้อมทั้งกำหนดรายการข้อมูลสถิติที่สำคัญ และจำเป็น จึงสามารถสรุปรายการสถิติทางการ “การพัฒนาเขตเศรษฐกิจพิเศษของจังหวัดกาญจนบุรี” ดังตาราง 20

ตาราง 20 บัญชีสถิติทางการ “การพัฒนาเขตเศรษฐกิจพิเศษของจังหวัดกาญจนบุรี”

ห่วงโซ่คุณค่า (VC)	ปัจจัยแห่งความสำเร็จ (CSF)	ตัวชี้วัด	OS ID	รายการสถิติทางการ	สถานะความพร้อมเผยแพร่ (Tier)	หน่วยงานเจ้าของข้อมูล	ระดับหน่วยงานเจ้าของข้อมูล	หมายเหตุ
โครงสร้างพื้นฐานทางการค้าและการลงทุน	โครงสร้างพื้นฐานและสิ่งอำนวยความสะดวก	จำนวนโครงสร้างพื้นฐานที่ได้รับการพัฒนาในพื้นที่เขตเศรษฐกิจพิเศษ	0088	1. จำนวนโครงสร้างพื้นฐานที่ได้รับการพัฒนาในพื้นที่เขตเศรษฐกิจพิเศษ (การไฟฟ้าส่วนภูมิภาค)	Tier 1	การไฟฟ้าส่วนภูมิภาค	กรม	
โครงสร้างพื้นฐานทางการค้าและการลงทุน	การเพิ่มประสิทธิภาพการลงทุน	จำนวนนักรธุรกิจที่ได้รับการอบรมหลักสูตรการลงทุนในทวาย	0109	2. จำนวนนักรธุรกิจที่ได้รับการอบรมหลักสูตรการลงทุนในทวาย	Tier 1	สำนักงานพาณิชย์จังหวัดกาญจนบุรี	จังหวัด	
พัฒนาความพร้อมและสร้างขีดความสามารถของผู้ประกอบการ	ความพร้อมของแรงงาน	จำนวนแรงงานที่ได้รับการพัฒนาให้เป็นแรงงานฝีมือคุณภาพ	0123	3. จำนวนผู้จบการศึกษาจากสถาบันการศึกษาในจังหวัด สาขาวิชาที่เกี่ยวกับการค้าการลงทุน (สำนักงานคณะกรรมการการอาชีวศึกษา)	Tier 1	สำนักงานคณะกรรมการการอาชีวศึกษา	กรม	
พัฒนาความพร้อมและสร้างขีดความสามารถของผู้ประกอบการ	การพัฒนาขีดความสามารถของผู้ประกอบการ	ผู้ประกอบการผลิตภัณฑ์มวลรวมด้านค้าส่ง ค้าปลีกของจังหวัด	0130	4. จำนวนผู้ประกอบการที่ได้รับการอบรมหลักสูตรเพื่อการส่งออก	Tier 1	สำนักงานพาณิชย์จังหวัดกาญจนบุรี	จังหวัด	
พัฒนาความพร้อมและสร้างขีดความสามารถของผู้ประกอบการ	ความพร้อมของแรงงาน	จำนวนแรงงานที่ได้รับการพัฒนาให้เป็นแรงงานฝีมือคุณภาพ	0170	5. จำนวนแรงงานที่มีทักษะด้านดิจิทัลผ่านเกณฑ์มาตรฐานสากลในระดับต่าง ๆ	Tier 1	สถาบันพัฒนาฝีมือแรงงาน 34 กาญจนบุรี	จังหวัด	
โครงสร้างพื้นฐานทางการค้าและการลงทุน	โครงสร้างพื้นฐานและสิ่งอำนวยความสะดวก	จำนวนโครงสร้างพื้นฐานที่ได้รับการพัฒนาในพื้นที่เขตเศรษฐกิจพิเศษ	0280	6. พื้นที่เขตเศรษฐกิจพิเศษ	Tier 1	สำนักงานสภาพัฒนาการเศรษฐกิจและสังคมแห่งชาติ	กรม	

ตาราง 20 บัญชีสถิติทางการ “การพัฒนาเขตเศรษฐกิจพิเศษของจังหวัดกาญจนบุรี” (ต่อ)

ห่วงโซ่คุณค่า (VC)	ปัจจัยแห่งความสำเร็จ (CSF)	ตัวชี้วัด	OS ID	รายการสถิติทางการ	สถานะความพร้อมเผยแพร่ (Tier)	หน่วยงานเจ้าของข้อมูล	ระดับหน่วยงานเจ้าของข้อมูล	หมายเหตุ
โครงสร้างพื้นฐานทางการค้าและการลงทุน	โครงสร้างพื้นฐานและสิ่งอำนวยความสะดวก	จำนวนโครงสร้างพื้นฐานที่ได้รับการพัฒนาในพื้นที่เขตเศรษฐกิจพิเศษ	0251	7. ผังการใช้พื้นที่เขตเศรษฐกิจพิเศษ	Tier 1	กรมโยธาธิการและผังเมือง	กรม	
โครงสร้างพื้นฐานทางการค้าและการลงทุน	โครงสร้างพื้นฐานและสิ่งอำนวยความสะดวก	จำนวนโครงสร้างพื้นฐานที่ได้รับการพัฒนาในพื้นที่เขตเศรษฐกิจพิเศษ	0089	8. จำนวนโครงสร้างพื้นฐานที่ได้รับการพัฒนาในพื้นที่เขตเศรษฐกิจพิเศษ (การประชาสัมพันธ์)	Tier 1	การประชาสัมพันธ์ภูมิภาค	กรม	
โครงสร้างพื้นฐานทางการค้าและการลงทุน	โครงสร้างพื้นฐานและสิ่งอำนวยความสะดวก	จำนวนโครงสร้างพื้นฐานที่ได้รับการพัฒนาในพื้นที่เขตเศรษฐกิจพิเศษ	0090	9. จำนวนโครงสร้างพื้นฐานที่ได้รับการพัฒนาในพื้นที่เขตเศรษฐกิจพิเศษ (บริษัท โทรคมนาคมแห่งชาติ จำกัด (มหาชน))	Tier 1	บริษัท โทรคมนาคมแห่งชาติ จำกัด (มหาชน)	กรม	
โครงสร้างพื้นฐานทางการค้าและการลงทุน	โครงสร้างพื้นฐานและสิ่งอำนวยความสะดวก	จำนวนโครงสร้างพื้นฐานที่ได้รับการพัฒนาในพื้นที่เขตเศรษฐกิจพิเศษ	0091	10. จำนวนโครงสร้างพื้นฐานที่ได้รับการพัฒนาในพื้นที่เขตเศรษฐกิจพิเศษ (แขวงทางหลวงกาญจนบุรี)	Tier 1	แขวงทางหลวงกาญจนบุรี	จังหวัด	
โครงสร้างพื้นฐานทางการค้าและการลงทุน	โครงสร้างพื้นฐานและสิ่งอำนวยความสะดวก	จำนวนโครงสร้างพื้นฐานที่ได้รับการพัฒนาในพื้นที่เขตเศรษฐกิจพิเศษ	0092	11. จำนวนโครงสร้างพื้นฐานที่ได้รับการพัฒนาในพื้นที่เขตเศรษฐกิจพิเศษ (กรมศุลกากร)	Tier 1	กรมศุลกากร	กรม	
โครงสร้างพื้นฐานทางการค้าและการลงทุน	โครงสร้างพื้นฐานและสิ่งอำนวยความสะดวก	เส้นทางและระยะทางถนนที่เชื่อมโยงระหว่างประเทศ	0391	12. เส้นทางและระยะทางถนนที่เชื่อมโยงระหว่างประเทศ	Tier 1	กรมทางหลวง	กรม	

ตาราง 20 บัญชีสถิติทางการ “การพัฒนาเขตเศรษฐกิจพิเศษของจังหวัดกาญจนบุรี” (ต่อ)

ห่วงโซ่คุณค่า (VC)	ปัจจัยแห่งความสำเร็จ (CSF)	ตัวชี้วัด	OS ID	รายการสถิติทางการ	สถานะความพร้อมเผยแพร่ (Tier)	หน่วยงานเจ้าของข้อมูล	ระดับหน่วยงานเจ้าของข้อมูล	หมายเหตุ
โครงสร้างพื้นฐานทางการค้าและการลงทุน	โครงสร้างพื้นฐานและสิ่งอำนวยความสะดวก	จำนวนด้านการค้าหรือจุดผ่อนปรนบริเวณแนวพรมแดน	0100	13. จำนวนด้านการค้าหรือจุดผ่อนปรนบริเวณแนวพรมแดน	Tier 1	กองบัญชาการตำรวจท่องเที่ยว	กรม	
โครงสร้างพื้นฐานทางการค้าและการลงทุน	การเพิ่มประสิทธิภาพการลงทุน จำนวนผู้ประกอบการที่ได้รับ	การพัฒนาและส่งเสริมให้มีขีดความสามารถในการแข่งขันด้านการค้าการลงทุน	0128	14. จำนวนผู้ประกอบการที่ได้รับการส่งเสริมการลงทุน (สภาอุตสาหกรรมแห่งประเทศไทย)	Tier 1	สภาอุตสาหกรรมแห่งประเทศไทย	กรม	
โครงสร้างพื้นฐานทางการค้าและการลงทุน	การเพิ่มประสิทธิภาพการลงทุน จำนวนผู้ประกอบการที่ได้รับ	การพัฒนาและส่งเสริมให้มีขีดความสามารถในการแข่งขันด้านการค้าการลงทุน	0129	15. จำนวนผู้ประกอบการที่ได้รับการส่งเสริมการลงทุน (สำนักงานส่งเสริมวิสาหกิจขนาดกลางและขนาดย่อม)	Tier 1	สำนักงานส่งเสริมวิสาหกิจขนาดกลางและขนาดย่อม	กรม	
โครงสร้างพื้นฐานทางการค้าและการลงทุน	การเพิ่มประสิทธิภาพการลงทุน	คำยื่นขอใบอนุญาตประกอบกิจการโรงงานอุตสาหกรรม	0119	16. จำนวนผู้ขอยื่นรับใบอนุญาตประกอบกิจการโรงงานอุตสาหกรรม	Tier 1	กรมโรงงานอุตสาหกรรม	กรม	
โครงสร้างพื้นฐานทางการค้าและการลงทุน	การเพิ่มประสิทธิภาพการลงทุน	คำยื่นขอใบอนุญาตประกอบกิจการโรงงานอุตสาหกรรม	0126	17. จำนวนผู้ได้รับใบอนุญาตประกอบกิจการโรงงานอุตสาหกรรม	Tier 1	กรมโรงงานอุตสาหกรรม	กรม	
โครงสร้างพื้นฐานทางการค้าและการลงทุน	การเพิ่มประสิทธิภาพการลงทุน	คำยื่นขอใบอนุญาตประกอบกิจการโรงงานอุตสาหกรรม	0311	18. มูลค่าการลงทุนในจังหวัด	Tier 1	กรมโรงงานอุตสาหกรรม	กรม	
โครงสร้างพื้นฐานทางการค้าและการลงทุน	การเพิ่มประสิทธิภาพการลงทุน	คำยื่นขอใบอนุญาตประกอบกิจการโรงงานอุตสาหกรรม	0310	19. มูลค่าการลงทุนในเขตเศรษฐกิจพิเศษ	Tier 1	กรมโรงงานอุตสาหกรรม	กรม	

ตาราง 20 บัญชีสถิติทางการ “การพัฒนาเขตเศรษฐกิจพิเศษของจังหวัดกาญจนบุรี” (ต่อ)

ห่วงโซ่คุณค่า (VC)	ปัจจัยแห่งความสำเร็จ (CSF)	ตัวชี้วัด	OS ID	รายการสถิติทางการ	สถานะความพร้อมเผยแพร่ (Tier)	หน่วยงานเจ้าของข้อมูล	ระดับหน่วยงานเจ้าของข้อมูล	หมายเหตุ
โครงสร้างพื้นฐานทางการค้าและการลงทุน	การเพิ่มประสิทธิภาพการลงทุน	จำนวนเงินลงทุนที่ผู้ประกอบการได้รับการสนับสนุนจากแหล่งทุน	0093	20. จำนวนเงินลงทุนที่ผู้ประกอบการได้รับการสนับสนุนจากแหล่งทุน (BOI,SME)	Tier 1	กรมโรงงานอุตสาหกรรม	กรม	
โครงสร้างพื้นฐานทางการค้าและการลงทุน	การเพิ่มประสิทธิภาพการลงทุน	จำนวนเงินลงทุนที่ผู้ประกอบการได้รับการสนับสนุนจากแหล่งทุน	0111	21. จำนวนนักลงทุนไทยที่เข้ามาเจรจาลงทุนในจังหวัด	Tier 1	กรมโรงงานอุตสาหกรรม	กรม	
โครงสร้างพื้นฐานทางการค้าและการลงทุน	การเพิ่มประสิทธิภาพการลงทุน	จำนวนเงินลงทุนที่ผู้ประกอบการได้รับการสนับสนุนจากแหล่งทุน	0110	22. จำนวนนักลงทุนต่างชาติที่เข้ามาเจรจาลงทุนในจังหวัด	Tier 1	กรมโรงงานอุตสาหกรรม	กรม	
โครงสร้างพื้นฐานทางการค้าและการลงทุน	การเพิ่มประสิทธิภาพการลงทุน	ผลิตภาพแรงงาน	0168	23. จำนวนแรงงานทั้งหมด	Tier 1	สำนักงานสถิติแห่งชาติ	กรม	
โครงสร้างพื้นฐานทางการค้าและการลงทุน	การเพิ่มประสิทธิภาพการลงทุน	ผลิตภาพแรงงาน	0247	24. ผลิตภัณท์มวลรวมจังหวัด (GPP)	Tier 1	สำนักงานสภาพัฒนาการเศรษฐกิจและสังคมแห่งชาติ	กรม	
โครงสร้างพื้นฐานทางการค้าและการลงทุน	การเพิ่มประสิทธิภาพการลงทุน	ผลิตภาพแรงงาน	0249	25. ผลิตภาพแรงงาน	Tier 1	สำนักงานสภาพัฒนาการเศรษฐกิจและสังคมแห่งชาติ	กรม	
พัฒนาความพร้อมและสร้างขีดความสามารถของผู้ประกอบการ	การเพิ่มศักยภาพในการดำเนินธุรกิจ	จำนวนโรงงานที่ได้รับการพัฒนาเข้าสู่อุตสาหกรรม 4.0	0171	26. จำนวนโรงงานที่ได้รับการพัฒนาเข้าสู่อุตสาหกรรม 4.0	Tier 1	กรมโรงงานอุตสาหกรรม	กรม	

ตาราง 20 บัญชีสถิติทางการ “การพัฒนาเขตเศรษฐกิจพิเศษของจังหวัดกาญจนบุรี” (ต่อ)

ห่วงโซ่คุณค่า (VC)	ปัจจัยแห่งความสำเร็จ (CSF)	ตัวชี้วัด	OS ID	รายการสถิติทางการ	สถานะความพร้อมเผยแพร่ (Tier)	หน่วยงานเจ้าของข้อมูล	ระดับหน่วยงานเจ้าของข้อมูล	หมายเหตุ
พัฒนาความพร้อมและสร้างขีดความสามารถของผู้ประกอบการ	การเพิ่มศักยภาพในการดำเนินธุรกิจ	จำนวนโรงงานที่ได้รับการเสริมสร้างความเข้มแข็งทางการเงิน	0172	27. จำนวนโรงงานที่ได้รับการเสริมสร้างความเข้มแข็งทางการเงิน	Tier 1	กรมโรงงานอุตสาหกรรม	กรม	
พัฒนาความพร้อมและสร้างขีดความสามารถของผู้ประกอบการ	การยกระดับความพร้อมด้านเทคโนโลยี (Technology Readiness)	จำนวนผู้ประกอบการที่นำเทคโนโลยีและนวัตกรรมมาใช้ในการกระบวนการผลิต	0131	28. จำนวนผู้ประกอบการที่นำเทคโนโลยีและนวัตกรรมมาใช้ในการกระบวนการผลิต	Tier 1	กรมโรงงานอุตสาหกรรม	กรม	
พัฒนาความพร้อมและสร้างขีดความสามารถของผู้ประกอบการ	การยกระดับความพร้อมด้านเทคโนโลยี (Technology Readiness)	จำนวนผู้ประกอบการที่นำเทคโนโลยีและนวัตกรรมมาใช้ในการกระบวนการผลิต	0127	29. จำนวนผู้ประกอบการ SMEs ที่นำเทคโนโลยีและนวัตกรรมมาใช้ในการกระบวนการผลิต	Tier 1	กรมโรงงานอุตสาหกรรม	กรม	
พัฒนาความพร้อมและสร้างขีดความสามารถของผู้ประกอบการ	ความพร้อมของแรงงาน	จำนวนแรงงานที่ได้รับการพัฒนาให้เป็นแรงงานฝีมือคุณภาพ	0071	30. จำนวนแรงงานที่ได้รับการพัฒนาให้เป็นแรงงานฝีมือคุณภาพ	Tier 1	กรมพัฒนาฝีมือแรงงาน	กรม	
พัฒนาความพร้อมและสร้างขีดความสามารถของผู้ประกอบการ	ความพร้อมของแรงงาน	จำนวนแรงงานที่ได้รับการพัฒนาให้เป็นแรงงานฝีมือคุณภาพ	0169	31. จำนวนแรงงานที่ได้รับการพัฒนาระดับฝีมือแรงงานตามความต้องการของผู้ประกอบการด้านการบริการและอุตสาหกรรมย่อยภาคเกษตรและประมง	Tier 1	กรมพัฒนาฝีมือแรงงาน	กรม	
พัฒนาความพร้อมและสร้างขีดความสามารถของผู้ประกอบการ	ความพร้อมของแรงงาน	จำนวนแรงงานที่ได้รับการพัฒนาให้เป็นแรงงานฝีมือคุณภาพ	0124	32. จำนวนผู้จบการศึกษาจากสถาบันการศึกษาในจังหวัดสาขาวิชาที่เกี่ยวกับการค้าการลงทุน (กระทรวงการอุดมศึกษา วิทยาศาสตร์ วิจัยและนวัตกรรม)	Tier 1	กระทรวงการอุดมศึกษา วิทยาศาสตร์ วิจัยและนวัตกรรม	กรม	

ตาราง 20 บัญชีสถิติทางการ “การพัฒนาเขตเศรษฐกิจพิเศษของจังหวัดกาญจนบุรี” (ต่อ)

ห่วงโซ่คุณค่า (VC)	ปัจจัยแห่งความสำเร็จ (CSF)	ตัวชี้วัด	OS ID	รายการสถิติทางการ	สถานะความพร้อมเผยแพร่ (Tier)	หน่วยงานเจ้าของข้อมูล	ระดับหน่วยงานเจ้าของข้อมูล	หมายเหตุ
การพัฒนาด้านการตลาดและช่องทางการจัดจำหน่าย	การโฆษณาและประชาสัมพันธ์ผ่านสื่อต่างๆ	จำนวนครั้งของการโฆษณาและประชาสัมพันธ์ผ่านสื่อต่างๆ	0084	33. จำนวนครั้งของการโฆษณาและประชาสัมพันธ์ผ่านสื่อ ต่าง ๆ	Tier 1	กรมประชาสัมพันธ์	กรม	
การพัฒนาด้านการตลาดและช่องทางการจัดจำหน่าย	การขยายตัวของผลิตภัณฑ์มวลรวม	มูลค่าการค้าขายแดนของจังหวัดเพิ่มขึ้น	0309	34. มูลค่าการนำเข้าการค้าขายแดนในปีปัจจุบันและปีที่ผ่านมา	Tier 1	กรมศุลกากร	กรม	
การพัฒนาด้านการตลาดและช่องทางการจัดจำหน่าย	การขยายตัวของผลิตภัณฑ์มวลรวม	จำนวนข้อมูลการค้าและการส่งออกที่มีของจังหวัด	0077	35. จำนวนข้อมูลการค้าและการส่งออกที่มีของจังหวัด	Tier 1	กรมศุลกากร	กรม	
การพัฒนาด้านการตลาดและช่องทางการจัดจำหน่าย	การขยายตัวของผลิตภัณฑ์มวลรวม	มูลค่าการค้า (ส่งออก-นำเข้า) การลงทุนกับประเทศเพื่อนบ้าน	0305	36. มูลค่าการค้า (ส่งออก-นำเข้า) การลงทุนกับประเทศเพื่อนบ้าน	Tier 1	กรมศุลกากร	กรม	
การพัฒนาด้านการตลาดและช่องทางการจัดจำหน่าย	การขยายตัวของผลิตภัณฑ์มวลรวม	มูลค่าผลิตภัณฑ์มวลรวมด้านอุตสาหกรรมของจังหวัด	0248	37. ผลิตภัณฑ์มวลรวมด้านอุตสาหกรรมของจังหวัด	Tier 1	สำนักงานสภาพัฒนาการเศรษฐกิจและสังคมแห่งชาติ	กรม	

3.2 บัญชีสถิติทางการตามตัวชี้วัดการพัฒนาระดับจังหวัด

จากรายงานตัวชี้วัดการพัฒนาระดับจังหวัดและกลุ่มจังหวัด เดือนกันยายน พ.ศ. 2566 ของสำนักงานสภาพัฒนาการเศรษฐกิจและสังคมแห่งชาติ พบว่า จังหวัดกาญจนบุรีมีตัวชี้วัดต้องพัฒนาในลำดับแรกคือ มิติด้านการพัฒนาคน โดยเฉพาะตัวชี้วัด สัดส่วนประชากรยากจน ทารกแรกเกิดที่มีน้ำหนักต่ำกว่าเกณฑ์ (ร้อยละ) อัตราการคลอดมีชีพในหญิงอายุ 15 – 19 ปี (คนต่อประชากรหญิงอายุ 15 – 19 ปี พันคน) ประชากรที่เจ็บป่วยที่เป็นผู้ป่วยใน (ร้อยละ) อัตราส่วนประชากรต่อแพทย์ การเข้าเรียนมัธยมศึกษาตอนปลาย และอาชีวศึกษา (ร้อยละ) จำนวนปีการศึกษาเฉลี่ยประชากรไทยอายุ 15-59 ปีและคะแนนเฉลี่ยการทดสอบ O-NET ระดับมัธยมศึกษาตอนปลาย เพื่อให้ค่าดัชนีการพัฒนามีค่าสูงกว่าค่ากลางของประเทศ ในขณะที่เดียวกันต้องมีการพัฒนาในมิติด้านความเป็นหุ้นส่วนพัฒนา ด้านสิ่งแวดล้อม ด้านสันติภาพ และยุติธรรม และด้านเศรษฐกิจและความมั่งคั่งควบคู่กันไปด้วย ซึ่งการพัฒนาในแต่ละมิติจะต้องอาศัยข้อมูลต่าง ๆ ที่เกี่ยวข้องเป็นตัวบ่งชี้ว่าจังหวัดได้มีการพัฒนาไปในทิศทางที่ดีขึ้น ซึ่งมีรายการสถิติที่สำคัญและจำเป็น ตามตัวชี้วัดการพัฒนาจังหวัด ดังตารางที่ 21

ตาราง 21 บัญชีสถิติทางการ “ตัวชี้วัดการพัฒนาระดับจังหวัด จังหวัดกาญจนบุรี”

มิติการพัฒนา	OS ID	รายการสถิติทางการ	สถานะความพร้อม เผยแพร่ (Tier)	หน่วยงานเจ้าของข้อมูล	ระดับหน่วยงาน เจ้าของข้อมูล	หมายเหตุ
ด้านการพัฒนาคน	0421	สัดส่วนประชากรยากจน (ร้อยละ)	Tier1	สำนักงานสภาพัฒนาการ เศรษฐกิจและสังคมแห่งชาติ	กรม	
ด้านการพัฒนาคน	0422	ทารกแรกเกิดที่มีน้ำหนักต่ำกว่าเกณฑ์ (ร้อยละ)	Tier1	สำนักงานสภาพัฒนาการ เศรษฐกิจและสังคมแห่งชาติ	กรม	
ด้านการพัฒนาคน	0423	เด็ก 0 – 5 ปีที่มีพัฒนาการสมวัย (ร้อยละ)	Tier1	สำนักงานสภาพัฒนาการ เศรษฐกิจและสังคมแห่งชาติ	กรม	
ด้านการพัฒนาคน	0424	อัตราการคลอดมีชีพในหญิงอายุ 15 – 19 ปี (ต่อประชากรหญิงอายุ 15 – 19 ปีพันคน)	Tier1	สำนักงานสภาพัฒนาการ เศรษฐกิจและสังคมแห่งชาติ	กรม	
ด้านการพัฒนาคน	0425	ประชากรที่เจ็บป่วยที่เป็นผู้ป่วยใน (ร้อยละ)	Tier1	สำนักงานสภาพัฒนาการ เศรษฐกิจและสังคมแห่งชาติ	กรม	
ด้านการพัฒนาคน	0426	อัตราส่วนประชากรต่อแพทย์ (คน/แพทย์)	Tier1	สำนักงานสภาพัฒนาการ เศรษฐกิจและสังคมแห่งชาติ	กรม	
ด้านการพัฒนาคน	0427	การเข้าเรียนมัธยมศึกษาตอนปลายและ อาชีวศึกษา (ร้อยละ)	Tier1	สำนักงานสภาพัฒนาการ เศรษฐกิจและสังคมแห่งชาติ	กรม	
ด้านการพัฒนาคน	0428	จำนวนปีการศึกษาเฉลี่ยประชากรไทยอายุ 15 – 59 ปี (ปี)	Tier1	สำนักงานสภาพัฒนาการ เศรษฐกิจและสังคมแห่งชาติ	กรม	
ด้านการพัฒนาคน	0429	คะแนนเฉลี่ยการทดสอบ O – NET ระดับ มัธยมศึกษาตอนปลาย (คะแนน)	Tier1	สำนักงานสภาพัฒนาการ เศรษฐกิจและสังคมแห่งชาติ	กรม	

ตาราง 21 บัญชีสถิติทางการ “ตัวชี้วัดการพัฒนาระดับจังหวัด จังหวัดกาญจนบุรี” (ต่อ)

มิติการพัฒนา	OS ID	รายการสถิติทางการ	สถานะความพร้อม เผยแพร่ (Tier)	หน่วยงานเจ้าของข้อมูล	ระดับ หน่วยงาน เจ้าของข้อมูล	หมายเหตุ
ด้านเศรษฐกิจและ ความมั่งคั่ง	0430	อัตราการเปลี่ยนแปลงของรายได้เฉลี่ยของ เดือนของครัวเรือนในจังหวัด (ร้อยละ)	Tier1	สำนักงานสภาพัฒนาการ เศรษฐกิจและสังคมแห่งชาติ	กรม	
ด้านเศรษฐกิจและ ความมั่งคั่ง	0431	อัตราการเปลี่ยนแปลงของผลิตภัณฑ์จังหวัด (ร้อยละ)	Tier1	สำนักงานสภาพัฒนาการ เศรษฐกิจและสังคมแห่งชาติ	กรม	
ด้านเศรษฐกิจและ ความมั่งคั่ง	0432	มูลค่าผลิตภัณฑ์จังหวัดเฉลี่ยต่อหัว (บาท/คน)	Tier1	สำนักงานสภาพัฒนาการ เศรษฐกิจและสังคมแห่งชาติ	กรม	
ด้านเศรษฐกิจและ ความมั่งคั่ง	0433	อัตราการขยายตัวรายได้ต่อหัว (ร้อยละ)	Tier1	สำนักงานสภาพัฒนาการ เศรษฐกิจและสังคมแห่งชาติ	กรม	
ด้านเศรษฐกิจและ ความมั่งคั่ง	0434	อัตราการว่างงาน (ร้อยละ)	Tier1	สำนักงานสภาพัฒนาการ เศรษฐกิจและสังคมแห่งชาติ	กรม	
ด้านเศรษฐกิจและ ความมั่งคั่ง	0435	อัตราส่วนหนี้เฉลี่ยต่อรายได้เฉลี่ยของ ครัวเรือน (เท่า)	Tier1	สำนักงานสภาพัฒนาการ เศรษฐกิจและสังคมแห่งชาติ	กรม	
ด้านเศรษฐกิจและ ความมั่งคั่ง	0436	ผลิตภาพแรงงาน (บาท/คน)	Tier1	สำนักงานสภาพัฒนาการ เศรษฐกิจและสังคมแห่งชาติ	กรม	
ด้านเศรษฐกิจและ ความมั่งคั่ง	0437	แรงงานที่มีหลักประกันทางสังคม (ร้อยละ)	Tier1	สำนักงานสภาพัฒนาการ เศรษฐกิจและสังคมแห่งชาติ	กรม	
ด้านเศรษฐกิจและ ความมั่งคั่ง	0438	ครัวเรือนที่มีที่อยู่อาศัยใช้วัสดุคงทนและเป็น ของตนเอง (ร้อยละ)	Tier1	สำนักงานสภาพัฒนาการ เศรษฐกิจและสังคมแห่งชาติ	กรม	
ด้านเศรษฐกิจและ ความมั่งคั่ง	0439	หมู่บ้านที่ถนนสายหลักใช้การได้ตลอดปี (ร้อยละ)	Tier1	สำนักงานสภาพัฒนาการ เศรษฐกิจและสังคมแห่งชาติ	กรม	

ตาราง 21 บัญชีสถิติทางการ “ตัวชี้วัดการพัฒนาระดับจังหวัด จังหวัดกาญจนบุรี” (ต่อ)

มิติการพัฒนา	OS ID	รายการสถิติทางการ	สถานะความพร้อม เผยแพร่ (Tier)	หน่วยงานเจ้าของข้อมูล	ระดับ หน่วยงาน เจ้าของข้อมูล	หมายเหตุ
ด้านเศรษฐกิจและ ความมั่งคั่ง	0440	สัมประสิทธิ์ความไม่เสมอภาคของรายได้	Tier1	สำนักงานสภาพัฒนาการ เศรษฐกิจและสังคมแห่งชาติ	กรม	
ด้านสิ่งแวดล้อม	0441	อัตราการเปลี่ยนแปลงของพื้นที่ป่าไม้ใน จังหวัด (ร้อยละ)	Tier1	สำนักงานสภาพัฒนาการ เศรษฐกิจและสังคมแห่งชาติ	กรม	
ด้านสิ่งแวดล้อม	0442	สัดส่วนปริมาณขยะที่กำจัดถูกต้องต่อ ปริมาณขยะที่เกิดขึ้น (ร้อยละ)	Tier1	สำนักงานสภาพัฒนาการ เศรษฐกิจและสังคมแห่งชาติ	กรม	
ด้านสิ่งแวดล้อม	0443	ครัวเรือนที่เข้าถึงน้ำประปา (ร้อยละ)	Tier1	สำนักงานสภาพัฒนาการ เศรษฐกิจและสังคมแห่งชาติ	กรม	
ด้านสิ่งแวดล้อม	0444	ประชากรที่ประสบภัยพิบัติ (ร้อยละ)	Tier1	สำนักงานสภาพัฒนาการ เศรษฐกิจและสังคมแห่งชาติ	กรม	
ด้านสิ่งแวดล้อม	0445	อัตราการร้องเรียนปัญหามลพิษ (เรื่องต่อ ประชากรแสนคน)	Tier1	สำนักงานสภาพัฒนาการ เศรษฐกิจและสังคมแห่งชาติ	กรม	
ด้านสันติภาพและ ยุติธรรม	0446	การแจ้งความคดี ชีวิต ร่างกาย เพศ และคดี ประทุษร้ายต่อทรัพย์สิน (รายต่อประชากรแสนคน)	Tier1	สำนักงานสภาพัฒนาการ เศรษฐกิจและสังคมแห่งชาติ	กรม	
ด้านสันติภาพและ ยุติธรรม	0447	จำนวนผู้ต้องหาคดียาเสพติด (ต่อแสนคน)	Tier1	สำนักงานสภาพัฒนาการ เศรษฐกิจและสังคมแห่งชาติ	กรม	
ด้านสันติภาพและ ยุติธรรม	0448	จำนวนผู้เข้ารับการรักษาพยาบาล (ต่อแสนคน)	Tier1	สำนักงานสภาพัฒนาการ เศรษฐกิจและสังคมแห่งชาติ	กรม	
ด้านสันติภาพและ ยุติธรรม	0449	จำนวนเจ้าหน้าที่ตำรวจ (ต่อแสนคน)	Tier1	สำนักงานสภาพัฒนาการ เศรษฐกิจและสังคมแห่งชาติ	กรม	

ตาราง 21 บัญชีสถิติทางการ “ตัวชี้วัดการพัฒนาระดับจังหวัด จังหวัดกาญจนบุรี” (ต่อ)

มิติการพัฒนา	OS ID	รายการสถิติทางการ	สถานะความพร้อม เผยแพร่ (Tier)	หน่วยงานเจ้าของข้อมูล	ระดับ หน่วยงาน เจ้าของข้อมูล	หมายเหตุ
ด้านสันติภาพและ ยุติธรรม	0450	การฆ่าตัวตายสำเร็จ (รายต่อประชากร แสนคน)	Tier1	สำนักงานสภาพัฒนาการ เศรษฐกิจและสังคมแห่งชาติ	กรม	
ด้านความเป็น หุ้นส่วนพัฒนา	0451	ประชากรที่เข้าถึงอินเทอร์เน็ต (ร้อยละ)	Tier1	สำนักงานสภาพัฒนาการ เศรษฐกิจและสังคมแห่งชาติ	กรม	
ด้านความเป็น หุ้นส่วนพัฒนา	0452	ภาษีที่ท้องถิ่นจัดเก็บได้ต่อรายได้รวมที่ไม่ รวมเงินอุดหนุนและเงินอุดหนุนเฉพาะกิจ (ร้อยละ)	Tier1	สำนักงานสภาพัฒนาการ เศรษฐกิจและสังคมแห่งชาติ	กรม	
ด้านความเป็น หุ้นส่วนพัฒนา	0453	ความสามารถในการเบิกจ่ายงบประมาณ ของจังหวัด (ร้อยละ)	Tier1	สำนักงานสภาพัฒนาการ เศรษฐกิจและสังคมแห่งชาติ	กรม	
ด้านความเป็น หุ้นส่วนพัฒนา	0454	จำนวนองค์กรชุมชน (แห่งต่อประชากร แสนคน)	Tier1	สำนักงานสภาพัฒนาการ เศรษฐกิจและสังคมแห่งชาติ	กรม	

สถานการณ์สถิติทางการ และแนวทาง การพัฒนาสถิติทางการ/แผนกำหนด ความรับผิดชอบ

4.1 สถานการณ์สถิติทางการ

บัญชีสถิติทางการตามแผนพัฒนาสถิติระดับจังหวัดกาญจนบุรี พ.ศ. 2566 – 2570 (ฉบับทบทวน ประจำปีงบประมาณ พ.ศ. 2567) คือ บัญชีสถิติทางการจังหวัดกาญจนบุรี ซึ่งประกอบด้วยบัญชีสถิติทางการย่อย 10 บัญชี ดังนี้

- 4.1.1 บัญชีสถิติทางการ “การพัฒนาคุณภาพชีวิตประชาชนในทุกมิติ”
- 4.1.2 บัญชีสถิติทางการ “ผู้สูงอายุจังหวัดกาญจนบุรี”
- 4.1.3 บัญชีสถิติทางการ “พื้นที่สีเขียวของจังหวัดกาญจนบุรี”
- 4.1.4 บัญชีสถิติทางการ “การจัดการสิ่งแวดล้อมและมลภาวะจังหวัดกาญจนบุรี”
- 4.1.5 บัญชีสถิติทางการ “พัฒนาระบบเกษตรกรรมอย่างครบวงจรจังหวัดกาญจนบุรี”
- 4.1.6 บัญชีสถิติทางการ “ทุเรียนกาญจนบุรี”
- 4.1.7 บัญชีสถิติทางการ “การท่องเที่ยวของจังหวัดกาญจนบุรี”
- 4.1.8 บัญชีสถิติทางการ “การท่องเที่ยวเชิงอนุรักษ์ทางธรรมชาติ”
- 4.1.9 บัญชีสถิติทางการ “การพัฒนาเขตเศรษฐกิจพิเศษของจังหวัดกาญจนบุรี”
- 4.1.10 บัญชีสถิติทางการ “ตัวชี้วัดการพัฒนาระดับจังหวัด”

4.1.1 บัญชีสถิติทางการ “การพัฒนาคุณภาพชีวิตประชาชนในทุกมิติ”

เป็นชุดข้อมูลประเด็นการพัฒนาจังหวัด ประเด็นที่ 1 การพัฒนาคุณภาพชีวิตประชาชนในทุกมิติ โดยต้องนำเสนอแยกตามประเด็นย่อย มีรายการสถิติทางการทั้งหมด 70 รายการ มีสถานะความพร้อมเผยแพร่ของข้อมูลที่เป็น Tier 1 จำนวน 70 รายการ คิดเป็นร้อยละ 100

4.1.2 บัญชีสถิติทางการ “ผู้สูงอายุจังหวัดกาญจนบุรี”

เป็นชุดข้อมูลประเด็นการพัฒนาจังหวัด ประเด็นที่ 1 การพัฒนาคุณภาพชีวิตประชาชนในทุกมิติ โดยต้องนำเสนอแยกตามประเด็นย่อย มีรายการสถิติทางการทั้งหมด 37 รายการ มีสถานะความพร้อมเผยแพร่ของข้อมูลที่เป็น Tier 1 จำนวน 37 รายการ คิดเป็นร้อยละ 100

4.1.3 บัญชีสถิติทางการ “พื้นที่สีเขียวของจังหวัดกาญจนบุรี”

เป็นชุดข้อมูลประเด็นการพัฒนาจังหวัด ประเด็นการพัฒนาที่ 2 การพัฒนาเมืองให้น่าอยู่ เป็นมิตรต่อสิ่งแวดล้อม โดยต้องนำเสนอแยกตามประเด็นย่อย มีรายการสถิติทางการทั้งหมด 39 รายการ มีสถานะความพร้อมเผยแพร่ของข้อมูลที่เป็น Tier 1 จำนวน 39 รายการ คิดเป็นร้อยละ 100

4.1.4 บัญชีสถิติทางการ “การจัดการสิ่งแวดล้อมและมลภาวะจังหวัดกาญจนบุรี”

เป็นชุดข้อมูลประเด็นการพัฒนาจังหวัด ประเด็นการพัฒนาที่ 2 การพัฒนาเมืองให้น่าอยู่ เป็นมิตรต่อสิ่งแวดล้อม โดยต้องนำเสนอแยกตามประเด็นย่อย มีรายการสถิติทางการทั้งหมด 60 รายการ มีสถานะความพร้อมเผยแพร่ของข้อมูลที่เป็น Tier 1 จำนวน 60 รายการ คิดเป็นร้อยละ 100

4.1.5 บัญชีสถิติทางการ “การพัฒนาระบบเกษตรกรรมอย่างครบวงจรจังหวัดกาญจนบุรี”

เป็นชุดข้อมูลประเด็นการพัฒนาจังหวัด ประเด็นการพัฒนาที่ 3 การพัฒนาระบบเกษตรกรรมอย่างครบวงจร โดยต้องนำเสนอแยกตามประเด็นย่อย มีรายการสถิติทางการทั้งหมด 46 รายการ มีสถานะความพร้อมเผยแพร่ของข้อมูลที่เป็น Tier 1 จำนวน 46 รายการ คิดเป็นร้อยละ 100

4.1.6 บัญชีสถิติทางการ “ทุเรียนกาญจนบุรี”

เป็นชุดข้อมูลประเด็นการพัฒนาจังหวัด ประเด็นการพัฒนาที่ 3 การพัฒนาระบบเกษตรกรรมอย่างครบวงจร โดยต้องนำเสนอแยกตามประเด็นย่อย มีรายการสถิติทางการทั้งหมด 42 รายการ มีสถานะความพร้อมเผยแพร่ของข้อมูลที่เป็น Tier 1 จำนวน 42 รายการ คิดเป็นร้อยละ 100

4.1.7 บัญชีสถิติทางการ “การท่องเที่ยวของจังหวัดกาญจนบุรี”

เป็นชุดข้อมูลประเด็นการพัฒนาจังหวัด ประเด็นการพัฒนาที่ 4 การพัฒนาการท่องเที่ยวอัตลักษณ์คุณค่าสูงและเติบโตอย่างยั่งยืน โดยต้องนำเสนอแยกตามประเด็นย่อย มีรายการสถิติทางการทั้งหมด 46 รายการ มีสถานะความพร้อมเผยแพร่ของข้อมูลที่เป็น Tier 1 จำนวน 46 รายการ คิดเป็นร้อยละ 100

4.1.8 บัญชีสถิติทางการ “การท่องเที่ยวเชิงอนุรักษ์ทางธรรมชาติ”

เป็นชุดข้อมูลประเด็นการพัฒนาจังหวัด ประเด็นการพัฒนาที่ 4 การพัฒนาการท่องเที่ยวอัตลักษณ์คุณค่าสูงและเติบโตอย่างยั่งยืน โดยต้องนำเสนอแยกตามประเด็นย่อย มีรายการสถิติทางการทั้งหมด 51 รายการ มีสถานะความพร้อมเผยแพร่ของข้อมูลที่เป็น Tier 1 จำนวน 51 รายการ คิดเป็นร้อยละ 100

4.1.9 บัญชีสถิติทางการ “การพัฒนาเขตเศรษฐกิจพิเศษของจังหวัดกาญจนบุรี”

เป็นชุดข้อมูลประเด็นการพัฒนาจังหวัด ประเด็นการพัฒนาที่ 5 การพัฒนาเขตเศรษฐกิจพิเศษของจังหวัดกาญจนบุรี โดยต้องนำเสนอแยกตามประเด็นย่อย มีรายการสถิติทางการทั้งหมด 37 รายการ มีสถานะความพร้อมเผยแพร่ของข้อมูลที่เป็น Tier 1 จำนวน 37 รายการ คิดเป็นร้อยละ 100

4.1.10 บัญชีสถิติทางการ “ตัวชี้วัดการพัฒนาระดับจังหวัด”

เป็นชุดข้อมูลตัวชี้วัดการพัฒนาจังหวัด มีรายการสถิติทางการทั้งหมด 34 รายการ มีสถานะความพร้อมเผยแพร่ของข้อมูลที่เป็น Tier 1 จำนวน 34 รายการ คิดเป็นร้อยละ 100

สรุปจำนวนบัญชีสถิติทางการตามแผนพัฒนาสถิติระดับจังหวัดกาญจนบุรี พ.ศ. 2566 – 2570 (ฉบับทบทวน ประจำปีงบประมาณ พ.ศ. 2567) ดังภาพ 27




ภาพ 27 จำนวนรายการสถิติทางการจำแนกตามบัญชีสถิติทางการและสถานะความพร้อมเผยแพร่ของข้อมูล

4.2 แนวทางการพัฒนารายการสถิติทางการ

4.2.1 รายการสถิติทางการของจังหวัด

บัญชีสถิติทางการจังหวัดกาญจนบุรี ตามแผนพัฒนาสถิติระดับจังหวัดกาญจนบุรี พ.ศ. 2566 – 2570 (ฉบับทบทวนประจำปีงบประมาณ พ.ศ. 2567) มีจำนวนรายการสถิติทางการทั้งสิ้น 454 รายการ โดยมีสถานะความพร้อมเผยแพร่ของข้อมูล (Tier) ดังนี้

- 1) รายการสถิติทางการที่กรมเป็นเจ้าของ จำนวน 231 รายการ โดยมีรายการสถิติทางการที่ความพร้อมเผยแพร่ของข้อมูลเป็น Tier1 จำนวน 231 รายการ ดังภาพ 28
- 2) รายการสถิติทางการที่จังหวัดเป็นเจ้าของ จำนวน 223 รายการ โดยมีรายการสถิติทางการที่ความพร้อมเผยแพร่ของข้อมูลเป็น Tier1 จำนวน 223 รายการสรุปจำนวนรายการสถิติทางการจำแนกตามตามความเป็นเจ้าของและความพร้อมเผยแพร่ของข้อมูล ดังภาพ 28



ภาพ 28 จำนวนรายการสถิติทางการจำแนกตามความเป็นเจ้าของและความพร้อมเผยแพร่ของข้อมูล
สรุปจำนวนรายการสถิติทางการจำแนกตามบัญชีสถิติทางการ ความพร้อมเผยแพร่ของข้อมูล และ
ความเป็นเจ้าของข้อมูล แสดงดังตาราง 21

ตาราง 22 จำนวนรายการสถิติทางการ จำแนกตามบัญชีสถิติทางการ ความพร้อมเผยแพร่ของข้อมูล และความเป็นเจ้าของข้อมูล

ความพร้อมเผยแพร่ของข้อมูล	Tier 1			Tier 2 (มีหน่วยงานรับผิดชอบ)			Tier 3	รวม
	กรม	จังหวัด	รวม	กรม	จังหวัด	รวม	รวม	
บัญชีสถิติทางการ								
การพัฒนาคุณภาพชีวิตประชาชนในทุกมิติ	65	5	70	-	-	-	-	70
ผู้สูงอายุจังหวัดกาญจนบุรี	19	18	37	-	-	-	-	37
พื้นที่สีเขียวของจังหวัดกาญจนบุรี	29	10	39	-	-	-	-	39
การจัดการสิ่งแวดล้อมและมลภาวะจังหวัดกาญจนบุรี	3	57	60	-	-	-	-	60
พัฒนาระบบเกษตรกรรมอย่างครบวงจรจังหวัดกาญจนบุรี	20	26	46	-	-	-	-	46
ทุเรียนกาญจนบุรี	7	35	42	-	-	-	-	42
การท่องเที่ยวของจังหวัดกาญจนบุรี	19	27	46	-	-	-	-	46
การท่องเที่ยวเชิงอนุรักษ์ทางธรรมชาติ	6	45	51	-	-	-	-	51
พัฒนาเขตเศรษฐกิจพิเศษของจังหวัดกาญจนบุรี	33	4	37	-	-	-	-	37
ตัวชี้วัดการพัฒนาจังหวัด	34	0	34	-	-	-	-	34
รวมทั้งสิ้น	235	227	462	0	0	0	0	462

1) รายการสถิติทางการที่กรมเป็นเจ้าของ

การพัฒนารายการสถิติทางการจะพิจารณาความพร้อมเผยแพร่ของข้อมูลและหน่วยงานของแต่ละรายการสถิติทางการ เพื่อจัดทำแนวทางการพัฒนารายการสถิติทางการ ซึ่งพบว่า มีรายการสถิติทางการที่กรมเป็นเจ้าของข้อมูล จำนวน 231 รายการ ประกอบด้วย

รายการสถิติทางการที่ความพร้อมเผยแพร่ของข้อมูลเป็น Tier 1 จำนวน 231 รายการ โดยมีรายละเอียดแสดงดังตาราง 23

ตาราง 23 รายการสถิติทางการที่กรมเป็นเจ้าของข้อมูล จำแนกตามความพร้อมเผยแพร่ของข้อมูล

ลำดับ	OS ID	รายการสถิติทางการ/ชุดข้อมูล	หน่วยงาน	ชื่อบัญชีสถิติทางการ
Tier 1				
1	0010	การจัดแสดงสินค้าเพื่อการจำหน่ายทุเรียน (กรมการพัฒนาชุมชน)	กรมการพัฒนาชุมชน	ประเด็นการพัฒนาที่ 3
2	0011	การจัดแสดงสินค้าเพื่อการจำหน่ายทุเรียน (กรมส่งเสริมการเกษตร)	กรมส่งเสริมการเกษตร	ประเด็นการพัฒนาที่ 3
3	0012	การแจ้งความคดีชีวิต ร่างกาย เพศ และคดีประทุษร้ายต่อทรัพย์สินต่อประชากรแสนคน	สำนักงานตำรวจแห่งชาติ	ประเด็นการพัฒนาที่ 1
4	0028	เกษตรกรชาวไร่อ้อยที่ได้รับการสนับสนุนเงินช่วยเหลือจากรัฐบาล	สำนักงานคณะกรรมการอ้อยและน้ำตาลทราย	ประเด็นการพัฒนาที่ 2
5	0030	เกษตรกรที่ขึ้นทะเบียน	กรมส่งเสริมการเกษตร	ประเด็นการพัฒนาที่ 3
6	0036	ข้อมูลการผลิตทุเรียน (ผลผลิต)	ศูนย์ข้อมูลเกษตรแห่งชาติ	ประเด็นการพัฒนาที่ 3
7	0037	ข้อมูลการผลิตสินค้าเกษตรที่สำคัญ	ศูนย์ข้อมูลเกษตรแห่งชาติ	ประเด็นการพัฒนาที่ 3
8	0043	คดีของนักท่องเที่ยวในแต่ละปี	สำนักงานตำรวจแห่งชาติ	ประเด็นการพัฒนาที่ 4
9	0044	ครั้งของการเผยแพร่สื่อประชาสัมพันธ์สินค้าเกษตร	กรมส่งเสริมการเกษตร	ประเด็นการพัฒนาที่ 3
10	0046	ครัวเรือนในชุมชนที่ได้รับประโยชน์จากการท่องเที่ยว	สำนักงานปลัดกระทรวงการท่องเที่ยวและกีฬา	ประเด็นการพัฒนาที่ 4
11	0048	คะแนนเฉลี่ยการทดสอบ O-Net ระดับมัธยมศึกษาตอนปลาย (%)	สถาบันทดสอบทางการศึกษาแห่งชาติ (องค์การมหาชน)	ประเด็นการพัฒนาที่ 1
12	0049	ค่าเฉลี่ยระดับสติปัญญา (IQ) ของเด็กนักเรียนไทยชั้นประถมศึกษาปีที่ 1 (คะแนน)	กรมสุขภาพจิต	ประเด็นการพัฒนาที่ 1
13	0054	ค่าสัมประสิทธิ์ความไม่เสมอภาคของรายได้หรือค่าสัมประสิทธิ์จีนิ (%)	สำนักงานสถิติแห่งชาติ	ประเด็นการพัฒนาที่ 1
14	0062	โครงการสนับสนุนเกษตรกรในเรื่องการจัดการศัตรูพืช	กรมส่งเสริมการเกษตร	ประเด็นการพัฒนาที่ 3
15	0069	จำนวนเด็กและเยาวชนที่เข้าร่วมกิจกรรมได้รับความรู้ความเข้าใจเกี่ยวกับการเฝ้าระวังการป้องกันการทุจริตคอร์รัปชัน	กรมกิจการเด็กและเยาวชน	ประเด็นการพัฒนาที่ 1
16	0070	จำนวนพ่อแม่ผู้ปกครองมีความรู้ความเข้าใจและแนวทางการเลี้ยงดูเด็กโดยไม่ใช้ความรุนแรง	กรมกิจการเด็กและเยาวชน	ประเด็นการพัฒนาที่ 1

ตาราง 23 รายการสถิติทางการที่กรมเป็นเจ้าของข้อมูล จำแนกตามความพร้อมเผยแพร่ของข้อมูล (ต่อ)

ลำดับ	OS ID	รายการสถิติทางการ/ชุดข้อมูล	หน่วยงาน	ข้อบัญญัติสถิติทางการ
17	0071	จำนวนแรงงานที่ได้รับการพัฒนาให้เป็นแรงงานฝีมือคุณภาพ	กรมพัฒนาฝีมือแรงงาน	ประเด็นการพัฒนาที่ 5
18	0072	จำนวนการจัดตั้งศูนย์รณรงค์เพื่อลดการเกิดอุบัติเหตุทางถนน	สำนักงานตำรวจแห่งชาติ	ประเด็นการพัฒนาที่ 1
19	0074	จำนวนกิจกรรมที่พัฒนาทักษะแรงงาน	สำนักงานสถิติแห่งชาติ	ประเด็นการพัฒนาที่ 1
20	0075	จำนวนกิจกรรมเพื่อพัฒนาผู้สูงอายุ	กรมกิจการผู้สูงอายุ	ประเด็นการพัฒนาที่ 1
21	0076	จำนวนกิจกรรมส่งเสริมการจัดการป่าชุมชน	กรมอุทยานแห่งชาติ สัตว์ป่า และพันธุ์พืช	ประเด็นการพัฒนาที่ 2
22	0077	จำนวนข้อมูลการค้าและการส่งออกที่มีของจังหวัด	กรมศุลกากร	ประเด็นการพัฒนาที่ 5
23	0078	จำนวนคดีที่จับกุมได้	สำนักงานตำรวจแห่งชาติ	ประเด็นการพัฒนาที่ 1
24	0079	จำนวนคดีอาชญากรรมที่เกิดขึ้น	สำนักงานตำรวจแห่งชาติ	ประเด็นการพัฒนาที่ 1
25	0080	จำนวนคนจน (ด้านรายจ่าย)	สำนักงานสภาพัฒนาการเศรษฐกิจและสังคมแห่งชาติ	ประเด็นการพัฒนาที่ 1
26	0081	จำนวนครอบครัวที่มีเฉพาะผู้สูงอายุอาศัยอยู่กับเด็ก	กรมกิจการผู้สูงอายุ	ประเด็นการพัฒนาที่ 1
27	0082	จำนวนครอบครัวที่มีผู้สูงอายุอยู่ตามลำพังกับคู่สมรส	กรมกิจการผู้สูงอายุ	ประเด็นการพัฒนาที่ 1
28	0083	จำนวนครั้งของการเกิดอุบัติเหตุ	สำนักงานตำรวจแห่งชาติ	ประเด็นการพัฒนาที่ 1
29	0084	จำนวนครั้งของการโฆษณาและประชาสัมพันธ์ผ่านสื่อต่าง ๆ	กรมประชาสัมพันธ์	ประเด็นการพัฒนาที่ 5
30	0085	จำนวนครั้งที่เกิดภัยจากช้างป่า (กรมป่าไม้)	กรมป่าไม้	ประเด็นการพัฒนาที่ 2
31	0087	จำนวนโครงการและงบประมาณที่ได้รับในการจัดทำโครงการ	กระทรวงการพัฒนาสังคมและความมั่นคงของมนุษย์	ประเด็นการพัฒนาที่ 1
32	0088	จำนวนโครงสร้างพื้นฐานที่ได้รับการพัฒนาในพื้นที่เขตเศรษฐกิจพิเศษ (การไฟฟ้าส่วนภูมิภาค)	การไฟฟ้าส่วนภูมิภาค	ประเด็นการพัฒนาที่ 5
33	0089	จำนวนโครงสร้างพื้นฐานที่ได้รับการพัฒนาในพื้นที่เขตเศรษฐกิจพิเศษ (การประปาส่วนภูมิภาค)	การประปาส่วนภูมิภาค	ประเด็นการพัฒนาที่ 5
34	0090	จำนวนโครงสร้างพื้นฐานที่ได้รับการพัฒนาในพื้นที่เขตเศรษฐกิจพิเศษ (บริษัท โทรคมนาคมแห่งชาติ จำกัด (มหาชน))	บริษัท โทรคมนาคมแห่งชาติ จำกัด (มหาชน)	ประเด็นการพัฒนาที่ 5
35	0092	จำนวนโครงสร้างพื้นฐานที่ได้รับการพัฒนาในพื้นที่เขตเศรษฐกิจพิเศษ (กรมศุลกากร)	กรมศุลกากร	ประเด็นการพัฒนาที่ 5

ตาราง 23 รายการสถิติทางการที่กรมเป็นเจ้าของข้อมูล จำแนกตามความพร้อมเผยแพร่ของข้อมูล (ต่อ)

ลำดับ	OS ID	รายการสถิติทางการ/ชุดข้อมูล	หน่วยงาน	ข้อบัญญัติสถิติทางการ
36	0093	จำนวนเงินลงทุนที่ผู้ประกอบการได้รับการสนับสนุนจากแหล่งทุน (BOI,SME)	กรมโรงงานอุตสาหกรรม	ประเด็นการพัฒนาที่ 5
37	0094	จำนวนจุดเกิดไฟฟ้าในพื้นที่ป่าสงวน	กรมป่าไม้	ประเด็นการพัฒนาที่ 2
38	0096	จำนวนจุดตรวจช่วงเทศกาล สงกรานต์/ปีใหม่	สำนักงานตำรวจแห่งชาติ	ประเด็นการพัฒนาที่ 1
39	0098	จำนวนช้างป่า	สำนักงานปลัดกระทรวงทรัพยากรธรรมชาติและสิ่งแวดล้อม	ประเด็นการพัฒนาที่ 2
40	0099	จำนวนชุมชนที่ราษฎรได้รับการส่งเสริมให้มีส่วนร่วมจัดการป่าชุมชน	กรมอุทยานแห่งชาติ สัตว์ป่า และพันธุ์พืช	ประเด็นการพัฒนาที่ 2
41	0100	จำนวนด่านการค้าหรือจุดผ่อนปรนบริเวณแนวพรมแดน	กองบัญชาการตำรวจท่องเที่ยว	ประเด็นการพัฒนาที่ 5
42	0101	จำนวนเด็ก และเยาวชน ที่เข้าร่วมโครงการ ได้รับการส่งเสริมและพัฒนาศักยภาพ ได้รับความรู้และประสบการณ์เกิดสัมพันธภาพและมีเครือข่ายระหว่างประเทศ	กรมกิจการเด็กและเยาวชน	ประเด็นการพัฒนาที่ 1
43	0102	จำนวนเด็กที่ได้รับการเลี้ยงดูและดูแลโดยครอบครัวและชุมชน ซึ่งเป็นครอบครัวเครือญาติอุปถัมภ์หรือไม่มี ความเกี่ยวข้องเป็นเครือญาติกับเด็ก	กรมกิจการเด็กและเยาวชน	ประเด็นการพัฒนาที่ 1
44	0103	จำนวนเด็กที่ได้รับสวัสดิการเงินอุดหนุน	กรมกิจการเด็กและเยาวชน	ประเด็นการพัฒนาที่ 1
45	0104	จำนวนเด็กที่ได้อยู่ในครอบครัวทดแทนถาวรตามกฎหมาย	กรมกิจการเด็กและเยาวชน	ประเด็นการพัฒนาที่ 1
46	0105	จำนวนเด็กและเยาวชนที่เข้าร่วมกิจกรรมการพัฒนาเด็กและเยาวชน	กรมกิจการเด็กและเยาวชน	ประเด็นการพัฒนาที่ 1
47	0106	จำนวนเด็กและเยาวชนที่เข้าร่วมโครงการส่งเสริมและพัฒนาศักยภาพ มีทักษะชีวิตเหมาะสมตามวัย	กรมกิจการเด็กและเยาวชน	ประเด็นการพัฒนาที่ 1
48	0107	จำนวนเด็กและเยาวชนผู้อุปการะเด็กแบบครอบครัวอุปถัมภ์ที่ได้รับการพัฒนาศักยภาพให้เกิดกรอบแนวคิดแบบเติบโต (Growth Mindset)	กรมกิจการเด็กและเยาวชน	ประเด็นการพัฒนาที่ 1
49	0110	จำนวนนักลงทุนต่างชาติที่เข้ามาเจรจาลงทุนในจังหวัด	กรมโรงงานอุตสาหกรรม	ประเด็นการพัฒนาที่ 5
50	0111	จำนวนนักลงทุนไทยที่เข้ามาเจรจาลงทุนในจังหวัด	กรมโรงงานอุตสาหกรรม	ประเด็นการพัฒนาที่ 5
51	0113	จำนวนประชากรทั้งจังหวัด	กรมการปกครอง	ประเด็นการพัฒนาที่ 1
52	0114	จำนวนประชากรที่ต้องการพัฒนาทักษะฝีมือแรงงาน	สำนักงานสถิติแห่งชาติ	ประเด็นการพัฒนาที่ 1
53	0115	จำนวนประชากรที่มีรายได้ต่ำกว่าเส้นความยากจน	สำนักงานสภาพัฒนาการเศรษฐกิจและสังคมแห่งชาติ	ประเด็นการพัฒนาที่ 1

ตาราง 23 รายการสถิติทางการที่กรมเป็นเจ้าของข้อมูล จำแนกตามความพร้อมเผยแพร่ของข้อมูล (ต่อ)

ลำดับ	OS ID	รายการสถิติทางการ/ชุดข้อมูล	หน่วยงาน	ข้อบัญญัติสถิติทางการ
54	0116	จำนวนประชากรวัยแรงงาน	สำนักงานสถิติแห่งชาติ	ประเด็นการพัฒนาที่ 1
55	0118	จำนวนปีการศึกษาเฉลี่ยของประชากรอายุ 15 ปีขึ้นไป (ปี)	สำนักงานสภาพัฒนาการเศรษฐกิจและสังคมแห่งชาติ	ประเด็นการพัฒนาที่ 1
56	0119	จำนวนผู้ขอยื่นรับใบอนุญาตประกอบกิจการโรงงานอุตสาหกรรม	กรมโรงงานอุตสาหกรรม	ประเด็นการพัฒนาที่ 5
57	0120	จำนวนผู้เข้าร่วมเครือข่ายป้องกันและแก้ไขปัญหาไฟป่าในเขตป่าสงวน	กรมป่าไม้	ประเด็นการพัฒนาที่ 2
58	0122	จำนวนผู้เข้าร่วมโครงการ	กระทรวงการพัฒนาสังคมและความมั่นคงของมนุษย์	ประเด็นการพัฒนาที่ 1
59	0123	จำนวนผู้จบการศึกษาจากสถาบันการศึกษาในจังหวัดสาขาวิชาที่เกี่ยวกับการค้าการลงทุน (สำนักงานคณะกรรมการการอาชีวศึกษา)	สำนักงานคณะกรรมการการอาชีวศึกษา	ประเด็นการพัฒนาที่ 5
60	0124	จำนวนผู้จบการศึกษาจากสถาบันการศึกษาในจังหวัดสาขาวิชาที่เกี่ยวกับการค้าการลงทุน (กระทรวงการอุดมศึกษา วิทยาศาสตร์ วิจัยและนวัตกรรม)	กระทรวงการอุดมศึกษา วิทยาศาสตร์ วิจัยและนวัตกรรม	ประเด็นการพัฒนาที่ 5
61	0125	จำนวนผู้ได้รับความเดือดร้อนภัยจากช้างป่า	กรมป้องกันและบรรเทาสาธารณภัย	ประเด็นการพัฒนาที่ 2
62	0126	จำนวนผู้ได้รับใบอนุญาตประกอบกิจการโรงงานอุตสาหกรรม	กรมโรงงานอุตสาหกรรม	ประเด็นการพัฒนาที่ 5
63	0127	จำนวนผู้ประกอบการ SMEs ที่นำเทคโนโลยีและนวัตกรรมมาใช้ในกระบวนการผลิต	กรมโรงงานอุตสาหกรรม	ประเด็นการพัฒนาที่ 5
64	0128	จำนวนผู้ประกอบการที่ได้รับการส่งเสริมการลงทุน (สภาอุตสาหกรรมแห่งประเทศไทย)	สภาอุตสาหกรรมแห่งประเทศไทย	ประเด็นการพัฒนาที่ 5
65	0129	จำนวนผู้ประกอบการที่ได้รับการส่งเสริมการลงทุน (สำนักงานส่งเสริมวิสาหกิจขนาดกลางและขนาดย่อม)	สำนักงานส่งเสริมวิสาหกิจขนาดกลางและขนาดย่อม	ประเด็นการพัฒนาที่ 5
66	0131	จำนวนผู้ประกอบการที่นำเทคโนโลยีและนวัตกรรมมาใช้ในกระบวนการผลิต	กรมโรงงานอุตสาหกรรม	ประเด็นการพัฒนาที่ 5
67	0132	จำนวนผู้ประกันตนตามมาตรา 33 มาตรา 39 และมาตรา 40	สำนักงานประกันสังคม	ประเด็นการพัฒนาที่ 1
68	0133	จำนวนผู้มีงานทำ	สำนักงานสถิติแห่งชาติ	ประเด็นการพัฒนาที่ 1
69	0134	จำนวนผู้ว่างงาน	สำนักงานสถิติแห่งชาติ	ประเด็นการพัฒนาที่ 1
70	0135	จำนวนผู้สูงอายุช่วยเหลือตัวเองไม่ได้ ไม่มีคนดูแล ไม่มีรายได้ และสมควรได้รับความช่วยเหลือ	กรมกิจการผู้สูงอายุ	ประเด็นการพัฒนาที่ 1
71	0136	จำนวนผู้สูงอายุที่ขาดแคลนอุปกรณ์	กรมกิจการผู้สูงอายุ	ประเด็นการพัฒนาที่ 1

ตาราง 23 รายการสถิติทางการที่กรมเป็นเจ้าของข้อมูล จำแนกตามความพร้อมเผยแพร่ของข้อมูล (ต่อ)

ลำดับ	OS ID	รายการสถิติทางการ/ชุดข้อมูล	หน่วยงาน	ชื่อบัญชีสถิติทางการ
72	0137	จำนวนผู้สูงอายุที่เข้าร่วมชมรมหรือกลุ่ม	กรมกิจการผู้สูงอายุ	ประเด็นการพัฒนาที่ 1
73	0141	จำนวนผู้สูงอายุที่ต้องการความช่วยเหลือในการดำเนินกิจกรรมประจำวันขั้นพื้นฐาน	กรมกิจการผู้สูงอายุ	ประเด็นการพัฒนาที่ 1
74	0143	จำนวนผู้สูงอายุที่ต้องดูแลบุคคลในครอบครัวที่เป็นเด็กผู้ป่วยเรื้อรัง คนพิการ และจิตเวช	กรมกิจการผู้สูงอายุ	ประเด็นการพัฒนาที่ 1
75	0147	จำนวนผู้สูงอายุที่พิการเป็นผู้ป่วยเรื้อรัง ติดเตียง ติดบ้าน	กรมกิจการผู้สูงอายุ	ประเด็นการพัฒนาที่ 1
76	0149	จำนวนผู้สูงอายุที่มีพฤติกรรมที่พึงประสงค์	กรมกิจการผู้สูงอายุ	ประเด็นการพัฒนาที่ 1
77	0150	จำนวนผู้สูงอายุที่มีพฤติกรรมที่ไม่พึงประสงค์	กรมกิจการผู้สูงอายุ	ประเด็นการพัฒนาที่ 1
78	0151	จำนวนผู้สูงอายุที่ไม่มีชื่อในทะเบียนบ้าน	กรมกิจการผู้สูงอายุ	ประเด็นการพัฒนาที่ 1
79	0152	จำนวนผู้สูงอายุที่ไม่สามารถเข้าถึงบริการกิจกรรมสำหรับผู้สูงอายุ	กรมกิจการผู้สูงอายุ	ประเด็นการพัฒนาที่ 1
80	0153	จำนวนผู้สูงอายุที่ยังต้องทำงานหารายได้เลี้ยงตนเอง ครอบครัว	สำนักงานสถิติแห่งชาติ	ประเด็นการพัฒนาที่ 1
81	0154	จำนวนผู้สูงอายุที่ยังไม่ได้ไปแจ้งจดทะเบียนเพื่อรับเบี้ยยังชีพได้ตามกำหนด	กรมส่งเสริมการปกครองท้องถิ่น	ประเด็นการพัฒนาที่ 1
82	0155	จำนวนผู้สูงอายุที่ยากจนและมีภาระต้องเลี้ยงดูบุตรหลาน	กรมกิจการผู้สูงอายุ	ประเด็นการพัฒนาที่ 1
83	0156	จำนวนผู้สูงอายุที่อยู่คนเดียวตามลำพัง ไม่มีผู้ดูแล ถูกทอดทิ้ง	กรมกิจการผู้สูงอายุ	ประเด็นการพัฒนาที่ 1
84	0157	จำนวนผู้สูงอายุที่พิการอยู่คนเดียวตามลำพัง ไม่มีผู้ดูแล ถูกทอดทิ้ง	กรมกิจการผู้สูงอายุ	ประเด็นการพัฒนาที่ 1
85	0160	จำนวนผู้สูงอายุพิการที่ขาดแคลนกายอุปกรณ์	กรมกิจการผู้สูงอายุ	ประเด็นการพัฒนาที่ 1
86	0162	จำนวนผู้สูงอายุไม่มีบัตรประชาชน	กรมการปกครอง	ประเด็นการพัฒนาที่ 1
87	0163	จำนวนผู้สูงอายุอยู่กับครอบครัวยากจน ยากลำบาก	กรมกิจการผู้สูงอายุ	ประเด็นการพัฒนาที่ 1
88	0164	จำนวนผู้เสียชีวิตจากภัยจากช้างป่า	กรมป้องกันและบรรเทาสาธารณภัย	ประเด็นการพัฒนาที่ 2
89	0165	จำนวนผู้เสียชีวิตจากอุบัติเหตุ	สำนักงานตำรวจแห่งชาติ	ประเด็นการพัฒนาที่ 1
90	0166	จำนวนแผนการอนุรักษ์/ฟื้นฟูป่าไม้	กรมควบคุมมลพิษ	ประเด็นการพัฒนาที่ 2
91	0167	จำนวนพื้นที่อนุรักษ์	กรมอุทยานแห่งชาติ สัตว์ป่า และพันธุ์พืช	ประเด็นการพัฒนาที่ 2
92	0168	จำนวนแรงงานทั้งหมด	สำนักงานสถิติแห่งชาติ	ประเด็นการพัฒนาที่ 5

ตาราง 23 รายการสถิติทางการที่กรมเป็นเจ้าของข้อมูล จำแนกตามความพร้อมเผยแพร่ของข้อมูล (ต่อ)

ลำดับ	OS ID	รายการสถิติทางการ/ชุดข้อมูล	หน่วยงาน	ข้อบัญญัติสถิติทางการ
93	0169	จำนวนแรงงานที่ได้รับการพัฒนาระดับฝีมือแรงงานตามความต้องการของผู้ประกอบการด้านการบริการและอุตสาหกรรมย่อยภาคเกษตรและประมง	กรมพัฒนาฝีมือแรงงาน	ประเด็นการพัฒนาที่ 5
94	0171	จำนวนโรงงานที่ได้รับการพัฒนาเข้าสู่อุตสาหกรรม 4.0	กรมโรงงานอุตสาหกรรม	ประเด็นการพัฒนาที่ 5
95	0172	จำนวนโรงงานที่ได้รับการเสริมสร้างความเข้มแข็งทางการเงิน	กรมโรงงานอุตสาหกรรม	ประเด็นการพัฒนาที่ 5
96	0174	จำนวนศูนย์พันธุ์/หน่วยพันธุ์/สวนป่า/โครงการที่ได้รับการตรวจสอบ	กรมอุทยานแห่งชาติ สัตว์ป่า และพันธุ์พืช	ประเด็นการพัฒนาที่ 2
97	0175	จำนวนศูนย์พันธุ์/หน่วยพันธุ์ป่าสงวน	กรมอุทยานแห่งชาติ สัตว์ป่า และพันธุ์พืช	ประเด็นการพัฒนาที่ 2
98	0178	จำนวนสถานรับเลี้ยงเด็กเอกชนที่จดทะเบียนแล้ว มีการบริหารจัดการและส่งเสริมกระบวนการเรียนรู้แก่เด็กให้มีคุณภาพตามมาตรฐานสถาบันพัฒนาเด็กปฐมวัยแห่งชาติ ผ่านเกณฑ์ขั้นต่ำระดับ C ขึ้นไป	กรมกิจการเด็กและเยาวชน	ประเด็นการพัฒนาที่ 1
99	0181	จำนวนหน่วยงานที่สนับสนุนการฝึกทักษะอาชีพแรงงาน	กรมพัฒนาฝีมือแรงงาน	ประเด็นการพัฒนาที่ 1
100	0183	จำนวนองค์กรชุมชนต่อประชากรแสนคน	สำนักงานสภาพัฒนาการเศรษฐกิจและสังคมแห่งชาติ	ประเด็นการพัฒนาที่ 1
101	0184	จำนวนอุบัติเหตุบนท้องถนน ต่อประชากรแสนคน	สำนักงานตำรวจแห่งชาติ	ประเด็นการพัฒนาที่ 1
102	0185	จำนวนวันที่ปริมาณฝุ่นละอองเฉลี่ยเกินค่ามาตรฐาน	กรมควบคุมมลพิษ	ประเด็นการพัฒนาที่ 2
103	0188	จุดตรวจ – ส่ง/จุดพักรถของนักท่องเที่ยว (กรมทางหลวงชนบท)	กรมทางหลวงชนบท	ประเด็นการพัฒนาที่ 4
104	0191	จุดและสถานที่โรงเรียนในจังหวัดแยกตามพื้นที่	กองบัญชาการตำรวจท่องเที่ยว	ประเด็นการพัฒนาที่ 4
105	0194	ช่องทางการจำหน่ายสินค้าเกษตรปลอดภัยของจังหวัด	สำนักงานปลัดกระทรวงเกษตรและสหกรณ์	ประเด็นการพัฒนาที่ 3
106	0201	ทรัพยากรบุคคลด้านการท่องเที่ยวของชุมชน	สำนักงานปลัดกระทรวงการท่องเที่ยวและกีฬา	ประเด็นการพัฒนาที่ 4
107	0202	ที่พักในอุทยานแห่งชาติ	กรมอุทยานแห่งชาติ สัตว์ป่า และพันธุ์พืช	ประเด็นการพัฒนาที่ 4
108	0204	ธุรกิจนำเที่ยวที่ได้รับการรับรองมาตรฐาน	สำนักงานปลัดกระทรวงการท่องเที่ยวและกีฬา	ประเด็นการพัฒนาที่ 4
109	0205	ธุรกิจบริการที่เกี่ยวข้องเนื่องกับการท่องเที่ยว อาทิ สปา ร้านอาหาร ได้รับมาตรฐาน	สำนักงานปลัดกระทรวงการท่องเที่ยวและกีฬา	ประเด็นการพัฒนาที่ 4
110	0207	นักท่องเที่ยวในเขตรักษาพันธุ์สัตว์ป่า	กรมอุทยานแห่งชาติ สัตว์ป่า และพันธุ์พืช	ประเด็นการพัฒนาที่ 4
111	0208	นักท่องเที่ยวในอุทยานแห่งชาติ	กรมอุทยานแห่งชาติ สัตว์ป่า และพันธุ์พืช	ประเด็นการพัฒนาที่ 4

ตาราง 23 รายการสถิติทางการที่กรมเป็นเจ้าของข้อมูล จำแนกตามความพร้อมเผยแพร่ของข้อมูล (ต่อ)

ลำดับ	OS ID	รายการสถิติทางการ/ชุดข้อมูล	หน่วยงาน	ชื่อบัญชีสถิติทางการ
112	0212	ประเภทสินเชื่อและแหล่งเงินกู้ของครัวเรือนเกษตรกร	ธนาคารเพื่อการเกษตรและสหกรณ์การเกษตร	ประเด็นการพัฒนาที่ 3
113	0214	ประเภทแหล่งท่องเที่ยวในอุทยานแห่งชาติ	กรมอุทยานแห่งชาติ สัตว์ป่า และพันธุ์พืช	ประเด็นการพัฒนาที่ 4
114	0220	ปริมาณการผลิตทุเรียน	กรมส่งเสริมการเกษตร	ประเด็นการพัฒนาที่ 3
115	0221	ปริมาณการผลิตผลิตภัณฑ์แปรรูปทางการเกษตรโดยใช้เครื่องจักร	กรมโรงงานอุตสาหกรรม	ประเด็นการพัฒนาที่ 3
116	0233	ปริมาณน้ำจากแหล่งน้ำชลประทาน	กรมชลประทาน	ประเด็นการพัฒนาที่ 3
117	0240	ป้ายแจ้งเตือนภัยที่อาจเกิดกับนักท่องเที่ยว (กรมทางหลวงชนบท)	กรมทางหลวงชนบท	ประเด็นการพัฒนาที่ 4
118	0246	ผลิตภัณฑ์แปรรูปสินค้าเกษตร (กรมโรงงานอุตสาหกรรม)	กรมโรงงานอุตสาหกรรม	ประเด็นการพัฒนาที่ 3
119	0247	ผลิตภัณฑ์มวลรวมจังหวัด (GPP)	สำนักงานสภาพัฒนาการเศรษฐกิจและสังคมแห่งชาติ	ประเด็นการพัฒนาที่ 5
120	0248	ผลิตภัณฑ์มวลรวมด้านอุตสาหกรรมของจังหวัด	สำนักงานสภาพัฒนาการเศรษฐกิจและสังคมแห่งชาติ	ประเด็นการพัฒนาที่ 5
121	0249	ผลิตภาพแรงงาน	สำนักงานสภาพัฒนาการเศรษฐกิจและสังคมแห่งชาติ	ประเด็นการพัฒนาที่ 5
122	0250	ผลิตภาพแรงงานเฉลี่ยต่อคน	สำนักงานคณะกรรมการพัฒนาการเศรษฐกิจและสังคมแห่งชาติ	ประเด็นการพัฒนาที่ 3
123	0251	ผังการใช้พื้นที่เขตเศรษฐกิจพิเศษ	กรมโยธาธิการและผังเมือง	ประเด็นการพัฒนาที่ 5
124	0253	ผู้เข้ารับการอบรมเรื่องการแปรรูปทุเรียน (กรมการพัฒนาชุมชน)	กรมการพัฒนาชุมชน	ประเด็นการพัฒนาที่ 3
125	0254	ผู้เข้ารับการอบรมเรื่องการแปรรูปทุเรียน (กรมโรงงานอุตสาหกรรม)	กรมโรงงานอุตสาหกรรม	ประเด็นการพัฒนาที่ 3
126	0255	ผู้ประกอบการกิจการท่องเที่ยวและพักอาศัยในอุทยานแห่งชาติ ประเภทร้านค้า	กรมอุทยานแห่งชาติ สัตว์ป่า และพันธุ์พืช	ประเด็นการพัฒนาที่ 4
127	0264	ผู้สูงอายุที่ได้รับการบริบาลดูแลและรักษาที่บ้านชุมชน	กรมกิจการผู้สูงอายุ	ประเด็นการพัฒนาที่ 1
128	0265	ผู้สูงอายุที่ได้รับการเลี้ยงดูและการดูแลจากครอบครัว	กรมกิจการผู้สูงอายุ	ประเด็นการพัฒนาที่ 1
129	0269	พันธุ์พืชที่เหมาะสมกับพื้นที่	กระทรวงเกษตรและสหกรณ์	ประเด็นการพัฒนาที่ 3

ตาราง 23 รายการสถิติทางการที่กรมเป็นเจ้าของข้อมูล จำแนกตามความพร้อมเผยแพร่ของข้อมูล (ต่อ)

ลำดับ	OS ID	รายการสถิติทางการ/ชุดข้อมูล	หน่วยงาน	ข้อบัญญัติสถิติทางการ
130	0270	พันธุ์พืชสมุนไพรที่เหมาะสมกับพื้นที่	กระทรวงเกษตรและสหกรณ์	ประเด็นการพัฒนาที่ 3
131	0277	พื้นที่เกิดไฟป่าในพื้นที่ป่าสงวน	กรมป่าไม้	ประเด็นการพัฒนาที่ 2
132	0278	พื้นที่เกิดไฟป่าในพื้นที่ป่าอนุรักษ์	กรมอุทยานแห่งชาติ สัตว์ป่า และพันธุ์พืช	ประเด็นการพัฒนาที่ 2
133	0280	พื้นที่เขตเศรษฐกิจพิเศษ	สำนักงานสภาพัฒนาการเศรษฐกิจและสังคมแห่งชาติ	ประเด็นการพัฒนาที่ 5
134	0282	พื้นที่ป่าชุมชนตาม พ.ร.บ. ป่าชุมชน พ.ศ. ๒๕๖๒	กรมอุทยานแห่งชาติ สัตว์ป่า และพันธุ์พืช	ประเด็นการพัฒนาที่ 2
135	0283	พื้นที่ป่าชุมชนที่ได้รับการส่งเสริมการเพิ่มพื้นที่สีเขียว	กรมอุทยานแห่งชาติ สัตว์ป่า และพันธุ์พืช	ประเด็นการพัฒนาที่ 2
136	0285	พื้นที่ป่าไม้ (กรมป่าไม้)	กรมป่าไม้	ประเด็นการพัฒนาที่ 2
137	0287	พื้นที่ป่าสงวน	กรมป่าไม้	ประเด็นการพัฒนาที่ 2
138	0288	พื้นที่ป่าสงวนตามประกาศ	กรมอุทยานแห่งชาติ สัตว์ป่า และพันธุ์พืช	ประเด็นการพัฒนาที่ 2
139	0289	พื้นที่ป่าสงวนที่มีสภาพป่า	กรมอุทยานแห่งชาติ สัตว์ป่า และพันธุ์พืช	ประเด็นการพัฒนาที่ 2
140	0290	พื้นที่ป่าสงวนเสื่อมโทรม	กรมอุทยานแห่งชาติ สัตว์ป่า และพันธุ์พืช	ประเด็นการพัฒนาที่ 2
141	0291	พื้นที่ป่าสมบูรณ์/ป่าคืนสภาพ	กรมอุทยานแห่งชาติ สัตว์ป่า และพันธุ์พืช	ประเด็นการพัฒนาที่ 2
142	0292	พื้นที่ป่าเสื่อมโทรม	กรมอุทยานแห่งชาติ สัตว์ป่า และพันธุ์พืช	ประเด็นการพัฒนาที่ 2
143	0293	พื้นที่ป่าอนุรักษ์เสื่อมโทรม	กรมอุทยานแห่งชาติ สัตว์ป่า และพันธุ์พืช	ประเด็นการพัฒนาที่ 2
144	0295	พื้นที่เพาะปลูกที่เป็น Smart Farmers	กรมส่งเสริมการเกษตร	ประเด็นการพัฒนาที่ 3
145	0297	พื้นที่เพาะปลูกพืชแต่ละชนิด	กรมส่งเสริมการเกษตร	ประเด็นการพัฒนาที่ 3
146	0299	มักคูเทศก์/ผู้นำเที่ยว	สำนักงานปลัดกระทรวงการท่องเที่ยวและกีฬา	ประเด็นการพัฒนาที่ 4
147	0305	มูลค่าการค้า (ส่งออก-นำเข้า) การลงทุนกับประเทศเพื่อนบ้าน	กรมศุลกากร	ประเด็นการพัฒนาที่ 5
148	0306	มูลค่าการจำหน่ายของผลิตภัณฑ์/สินค้าเกษตรปลอดภัย	กรมส่งเสริมการเกษตร	ประเด็นการพัฒนาที่ 3
149	0309	มูลค่าการนำเข้าการค้าชายแดนในปีปัจจุบันและปีที่ผ่านมา	กรมศุลกากร	ประเด็นการพัฒนาที่ 5

ตาราง 23 รายการสถิติทางการที่กรมเป็นเจ้าของข้อมูล จำแนกตามความพร้อมเผยแพร่ของข้อมูล (ต่อ)

ลำดับ	OS ID	รายการสถิติทางการ/ชุดข้อมูล	หน่วยงาน	ชื่อบัญชีสถิติทางการ
150	0310	มูลค่าการลงทุนในเขตเศรษฐกิจพิเศษ	กรมโรงงานอุตสาหกรรม	ประเด็นการพัฒนาที่ 5
151	0311	มูลค่าการลงทุนในจังหวัด	กรมโรงงานอุตสาหกรรม	ประเด็นการพัฒนาที่ 5
152	0313	มูลค่าของสินค้าเกษตรที่เพิ่มมากขึ้น	กรมส่งเสริมการเกษตร	ประเด็นการพัฒนาที่ 3
153	0314	มูลค่าความเสียหายจากภัยจากช้างป่า	กรมป้องกันและบรรเทาสาธารณภัย	ประเด็นการพัฒนาที่ 2
154	0315	มูลค่าสินค้าของฝากและของที่ระลึก	กรมการพัฒนาชุมชน	ประเด็นการพัฒนาที่ 4
155	0317	ร้อยละของครัวเรือนที่เป็นสมาชิกกลุ่ม/องค์กรในท้องถิ่น (%)	สำนักงานสภาพัฒนาการเศรษฐกิจและสังคมแห่งชาติ	ประเด็นการพัฒนาที่ 1
156	0318	ร้อยละของครัวเรือนที่มีบ้านและที่ดินเป็นของตนเอง (%)	สำนักงานสถิติแห่งชาติ	ประเด็นการพัฒนาที่ 1
157	0319	ร้อยละของครัวเรือนที่มีส่วนร่วมทำกิจกรรมสาธารณะของหมู่บ้าน (%)	กรมการพัฒนาชุมชน	ประเด็นการพัฒนาที่ 1
158	0320	ร้อยละของครัวเรือนที่มีหนี้สินเพื่อการอุปโภคบริโภค (%)	สำนักงานสถิติแห่งชาติ	ประเด็นการพัฒนาที่ 1
159	0321	ร้อยละของครัวเรือนที่มีหัวหน้าครัวเรือนเดี่ยว (%)	สำนักงานสภาพัฒนาการเศรษฐกิจและสังคมแห่งชาติ	ประเด็นการพัฒนาที่ 1
160	0322	ร้อยละของคะแนนสุขภาพจิต (%)	กรมสุขภาพจิต	ประเด็นการพัฒนาที่ 1
161	0323	ร้อยละของเด็กอายุ 15-17 ปี ที่ทำงาน (%)	สำนักงานสภาพัฒนาการเศรษฐกิจและสังคมแห่งชาติ	ประเด็นการพัฒนาที่ 1
162	0324	ร้อยละของทารกแรกเกิดที่มีน้ำหนักต่ำกว่าเกณฑ์ (%)	สำนักงานปลัดกระทรวงสาธารณสุข	ประเด็นการพัฒนาที่ 1
163	0325	ร้อยละของประชากรที่เข้าถึงอินเทอร์เน็ต (%)	สำนักงานสถิติแห่งชาติ	ประเด็นการพัฒนาที่ 1
164	0326	ร้อยละของประชากรที่เจ็บป่วยที่เป็นผู้ป่วยใน (%)	สำนักงานปลัดกระทรวงสาธารณสุข	ประเด็นการพัฒนาที่ 1
165	0327	ร้อยละของประชากรที่ใช้สิทธิลงประชามติร่างรัฐธรรมนูญปี 2559 (%)	สำนักงานคณะกรรมการการเลือกตั้ง	ประเด็นการพัฒนาที่ 1
166	0330	ร้อยละของประชากรที่พิการ (%)	กรมส่งเสริมและพัฒนาคุณภาพชีวิตคนพิการ	ประเด็นการพัฒนาที่ 1
167	0331	ร้อยละของประชากรที่มีโทรศัพท์มือถือ (%)	สำนักงานสถิติแห่งชาติ	ประเด็นการพัฒนาที่ 1
168	0332	ร้อยละของผู้ป่วยจากโรคอุบัติใหม่ อุตุนิบัติซ้ำ ที่เกิดจากการเปลี่ยนแปลงทางภูมิอากาศ	กระทรวงสาธารณสุข	ประเด็นการพัฒนาที่ 1
169	0333	ร้อยละของผู้สูงอายุที่อยู่ลำพังคนเดียว (%)	สำนักงานสถิติแห่งชาติ	ประเด็นการพัฒนาที่ 1

ตาราง 23 รายการสถิติทางการที่กรมเป็นเจ้าของข้อมูล จำแนกตามความพร้อมเผยแพร่ของข้อมูล (ต่อ)

ลำดับ	OS ID	รายการสถิติทางการ/ชุดข้อมูล	หน่วยงาน	ชื่อบัญชีสถิติทางการ
170	0334	ร้อยละของแรงงานที่มีประกันสังคม (%)	สำนักงานประกันสังคม	ประเด็นการพัฒนาที่ 1
171	0338	ระบบติดตามการเปลี่ยนแปลงพื้นที่ป่าไม้	กรมอุทยานแห่งชาติ สัตว์ป่า และพันธุ์พืช	ประเด็นการพัฒนาที่ 2
172	0339	ระบบติดตามการเปลี่ยนแปลงพื้นที่ป่าสงวน	กรมอุทยานแห่งชาติ สัตว์ป่า และพันธุ์พืช	ประเด็นการพัฒนาที่ 2
173	0340	ระบบติดตามการเปลี่ยนแปลงพื้นที่ป่าอนุรักษ์	กรมอุทยานแห่งชาติ สัตว์ป่า และพันธุ์พืช	ประเด็นการพัฒนาที่ 2
174	0346	ร้านอาหารในจังหวัด	สำนักงานปลัดกระทรวง การท่องเที่ยวและกีฬา	ประเด็นการพัฒนาที่ 4
175	0350	รายงานการวิเคราะห์สถานการณ์การท่องเที่ยวเพื่อกำหนดกลุ่มเป้าหมายนักท่องเที่ยวคุณภาพ	กระทรวงการท่องเที่ยวและกีฬา	ประเด็นการพัฒนาที่ 4
176	0358	รายได้เฉลี่ยของครัวเรือนต่อเดือน (บาท)	สำนักงานสถิติแห่งชาติ	ประเด็นการพัฒนาที่ 1
177	0359	รายได้เฉลี่ยต่อครัวเรือนต่อเดือน	สำนักงานสถิติแห่งชาติ	ประเด็นการพัฒนาที่ 1
178	0365	วิธีกำจัดขยะในครัวเรือน	สำนักงานสถิติแห่งชาติ	ประเด็นการพัฒนาที่ 2
179	0366	เว็บไซต์หน่วยงานส่วนภูมิภาคในสังกัดกรมอุทยานแห่งชาติ สัตว์ป่า และพันธุ์พืช	กรมอุทยานแห่งชาติ สัตว์ป่า และพันธุ์พืช	ประเด็นการพัฒนาที่ 4
180	0372	สถานที่ท่องเที่ยว ที่อยู่ในความดูแลของชุมชน	สำนักงานปลัดกระทรวง การท่องเที่ยวและกีฬา	ประเด็นการพัฒนาที่ 4
181	0373	สถานที่ท่องเที่ยวในชุมชน/จุดท่องเที่ยวใกล้ชุมชน	สำนักงานปลัดกระทรวง การท่องเที่ยวและกีฬา	ประเด็นการพัฒนาที่ 4
182	0382	สมาชิกชมรมกีฬากระดานยีนพาย Sub Board	สำนักงานการท่องเที่ยวแห่งประเทศไทย	ประเด็นการพัฒนาที่ 4
183	0387	สัดส่วนของพื้นที่ที่เหมาะสมกับการเพาะปลูกพืชแต่ละชนิด (ข้าว อ้อย มันสำปะหลัง ทุเรียน ฯลฯ)	กระทรวงเกษตรและสหกรณ์	ประเด็นการพัฒนาที่ 3
184	0389	สัดส่วนประชากรยากจน (%)	สำนักงานสภาพัฒนาการเศรษฐกิจและสังคมแห่งชาติ	ประเด็นการพัฒนาที่ 1
185	0391	เส้นทางและระยะทางถนนที่เชื่อมโยงระหว่างประเทศ	กรมทางหลวง	ประเด็นการพัฒนาที่ 5
186	0396	แหล่งท่องเที่ยวที่ได้รับการอนุรักษ์/ฟื้นฟู/ปรับปรุง/บูรณะ/พัฒนาแหล่งท่องเที่ยว	สำนักงานปลัดกระทรวง การท่องเที่ยวและกีฬา	ประเด็นการพัฒนาที่ 4
187	0398	แหล่งท่องเที่ยวที่ได้รับการปรับปรุงหรือฟื้นฟูจำแนกตามประเภทหรือหมวดหมู่สถานที่ท่องเที่ยว	สำนักงานปลัดกระทรวง การท่องเที่ยวและกีฬา	ประเด็นการพัฒนาที่ 4
188	0400	แหล่งท่องเที่ยวที่มีการติดตั้งอินเทอร์เน็ตเพื่อบริการนักท่องเที่ยว	บริษัท โทรคมนาคมแห่งชาติ จำกัด (มหาชน)	ประเด็นการพัฒนาที่ 4
189	0403	แหล่งท่องเที่ยวที่มีการควบคุมคุณภาพน้ำตามค่ามาตรฐาน	กรมอุทยานแห่งชาติ สัตว์ป่า และพันธุ์พืช	ประเด็นการพัฒนาที่ 4

ตาราง 23 รายการสถิติทางการที่กรมเป็นเจ้าของข้อมูล จำแนกตามความพร้อมเผยแพร่ของข้อมูล (ต่อ)

ลำดับ	OS ID	รายการสถิติทางการ/ชุดข้อมูล	หน่วยงาน	ข้อบัญญัติสถิติทางการ
190	0404	แหล่งผลิตเป็นแหล่งท่องเที่ยวเชิงเกษตร	กรมส่งเสริมการเกษตร	ประเด็นการพัฒนาที่ 3
191	0407	แหล่งวัตถุดิบ	กรมประมง	ประเด็นการพัฒนาที่ 3
192	0408	แหล่งวัตถุดิบที่ได้มาตรฐาน	กรมประมง	ประเด็นการพัฒนาที่ 3
193	0411	อปท.ระบบเฝ้าระวังสถานะการสิ่งแวดล้อม	สำนักบริหารจัดการน้ำ และอุทกวิทยา	ประเด็นการพัฒนาที่ 2
194	0413	อัตราการเข้าเรียนรวมระดับมัธยมศึกษาตอนปลายและ อาชีวศึกษา (%)	สำนักงานปลัดกระทรวง ศึกษาธิการ	ประเด็นการพัฒนาที่ 1
195	0414	อัตราการทำงานต่างระดับ (%)	สำนักงานสภา พัฒนาการเศรษฐกิจและ สังคมแห่งชาติ	ประเด็นการพัฒนาที่ 1
196	0415	อัตราการประสบอันตรายหรือเจ็บป่วยเนื่องจากการ ทำงานต่อลูกจ้าง 1,000 คน	สำนักงานประกันสังคม	ประเด็นการพัฒนาที่ 1
197	0416	อัตราการว่างงาน (%)	สำนักงานสถิติแห่งชาติ	ประเด็นการพัฒนาที่ 1
198	0421	สัดส่วนประชากรยากจน (ร้อยละ)	สำนักงานสภา พัฒนาการเศรษฐกิจและ สังคมแห่งชาติ	ตัวชี้วัดการพัฒนาระดับ จังหวัด
199	0422	ทารกแรกเกิดที่มีน้ำหนักต่ำกว่าเกณฑ์ (ร้อยละ)	สำนักงานสภา พัฒนาการเศรษฐกิจและ สังคมแห่งชาติ	ตัวชี้วัดการพัฒนาระดับ จังหวัด
200	0423	เด็ก 0 – 5 ปีที่มีพัฒนาการสมวัย (ร้อยละ)	สำนักงานสภา พัฒนาการเศรษฐกิจและ สังคมแห่งชาติ	ตัวชี้วัดการพัฒนาระดับ จังหวัด
201	0424	อัตราการคลอดมีชีพในหญิงอายุ 15 – 19 ปี (ต่อประชากรหญิงอายุ 15 – 19 ปีพันคน)	สำนักงานสภา พัฒนาการเศรษฐกิจและ สังคมแห่งชาติ	ตัวชี้วัดการพัฒนาระดับ จังหวัด
202	0425	ประชากรที่เจ็บป่วยที่เป็นผู้ป่วยใน (ร้อยละ)	สำนักงานสภา พัฒนาการเศรษฐกิจและ สังคมแห่งชาติ	ตัวชี้วัดการพัฒนาระดับ จังหวัด
203	0426	อัตราส่วนประชากรต่อแพทย์ (คน/แพทย์)	สำนักงานสภา พัฒนาการเศรษฐกิจและ สังคมแห่งชาติ	ตัวชี้วัดการพัฒนาระดับ จังหวัด
204	0427	การเข้าเรียนมัธยมศึกษาตอนปลายและอาชีวศึกษา (ร้อยละ)	สำนักงานสภา พัฒนาการเศรษฐกิจและ สังคมแห่งชาติ	ตัวชี้วัดการพัฒนาระดับ จังหวัด
205	0428	จำนวนปีการศึกษาเฉลี่ยประชากรไทยอายุ 15 – 59 ปี (ปี)	สำนักงานสภา พัฒนาการเศรษฐกิจและ สังคมแห่งชาติ	ตัวชี้วัดการพัฒนาระดับ จังหวัด

ตาราง 23 รายการสถิติทางการที่กรมเป็นเจ้าของข้อมูล จำแนกตามความพร้อมเผยแพร่ของข้อมูล (ต่อ)

ลำดับ	OS ID	รายการสถิติทางการ/ชุดข้อมูล	หน่วยงาน	ข้อบัญญัติสถิติทางการ
206	0429	คะแนนเฉลี่ยการทดสอบ O – NET ระดับมัธยมศึกษาตอนปลาย (คะแนน)	สำนักงานสภาพัฒนาการเศรษฐกิจและสังคมแห่งชาติ	ตัวชี้วัดการพัฒนาระดับจังหวัด
207	0430	อัตราการเปลี่ยนแปลงของรายได้เฉลี่ยของเดือนของครัวเรือนในจังหวัด (ร้อยละ)	สำนักงานสภาพัฒนาการเศรษฐกิจและสังคมแห่งชาติ	ตัวชี้วัดการพัฒนาระดับจังหวัด
208	0431	อัตราการเปลี่ยนแปลงของผลิตภัณฑ์จังหวัด (ร้อยละ)	สำนักงานสภาพัฒนาการเศรษฐกิจและสังคมแห่งชาติ	ตัวชี้วัดการพัฒนาระดับจังหวัด
209	0432	มูลค่าผลิตภัณฑ์จังหวัดเฉลี่ยต่อหัว (บาท/คน)	สำนักงานสภาพัฒนาการเศรษฐกิจและสังคมแห่งชาติ	ตัวชี้วัดการพัฒนาระดับจังหวัด
210	0433	อัตราการขยายตัวรายได้ท่องเที่ยว (ร้อยละ)	สำนักงานสภาพัฒนาการเศรษฐกิจและสังคมแห่งชาติ	ตัวชี้วัดการพัฒนาระดับจังหวัด
211	0434	อัตราการว่างงาน (ร้อยละ)	สำนักงานสภาพัฒนาการเศรษฐกิจและสังคมแห่งชาติ	ตัวชี้วัดการพัฒนาระดับจังหวัด
212	0435	อัตราส่วนหนี้เฉลี่ยต่อรายได้เฉลี่ยของครัวเรือน (เท่า)	สำนักงานสภาพัฒนาการเศรษฐกิจและสังคมแห่งชาติ	ตัวชี้วัดการพัฒนาระดับจังหวัด
213	0436	ผลิตภาพแรงงาน (บาท/คน)	สำนักงานสภาพัฒนาการเศรษฐกิจและสังคมแห่งชาติ	ตัวชี้วัดการพัฒนาระดับจังหวัด
214	0437	แรงงานที่มีหลักประกันทางสังคม (ร้อยละ)	สำนักงานสภาพัฒนาการเศรษฐกิจและสังคมแห่งชาติ	ตัวชี้วัดการพัฒนาระดับจังหวัด
215	0438	ครัวเรือนที่มีที่อยู่อาศัยใช้วัสดุคงทนและเป็นของตนเอง (ร้อยละ)	สำนักงานสภาพัฒนาการเศรษฐกิจและสังคมแห่งชาติ	ตัวชี้วัดการพัฒนาระดับจังหวัด
216	0439	หมู่บ้านที่ถนนสายหลักใช้การได้ตลอดปี (ร้อยละ)	สำนักงานสภาพัฒนาการเศรษฐกิจและสังคมแห่งชาติ	ตัวชี้วัดการพัฒนาระดับจังหวัด
217	0440	สัมประสิทธิ์ความไม่เสมอภาคของรายได้	สำนักงานสภาพัฒนาการเศรษฐกิจและสังคมแห่งชาติ	ตัวชี้วัดการพัฒนาระดับจังหวัด
218	0441	อัตราการเปลี่ยนแปลงของพื้นที่ป่าไม้ในจังหวัด (ร้อยละ)	สำนักงานสภาพัฒนาการเศรษฐกิจและสังคมแห่งชาติ	ตัวชี้วัดการพัฒนาระดับจังหวัด

ตาราง 23 รายการสถิติทางการที่กรมเป็นเจ้าของข้อมูล จำแนกตามความพร้อมเผยแพร่ของข้อมูล (ต่อ)

ลำดับ	OS ID	รายการสถิติทางการ/ชุดข้อมูล	หน่วยงาน	ข้อบัญญัติสถิติทางการ
219	0442	สัดส่วนปริมาณขยะที่กำจัดถูกต้องต่อปริมาณขยะที่เกิดขึ้น (ร้อยละ)	สำนักงานสภาพัฒนาการเศรษฐกิจและสังคมแห่งชาติ	ตัวชี้วัดการพัฒนาระดับจังหวัด
220	0443	ครัวเรือนที่เข้าถึงน้ำประปา (ร้อยละ)	สำนักงานสภาพัฒนาการเศรษฐกิจและสังคมแห่งชาติ	ตัวชี้วัดการพัฒนาระดับจังหวัด
221	0444	ประชากรที่ประสบภัยพิบัติ (ร้อยละ)	สำนักงานสภาพัฒนาการเศรษฐกิจและสังคมแห่งชาติ	ตัวชี้วัดการพัฒนาระดับจังหวัด
222	0445	อัตราการร้องเรียนปัญหามลพิษ (เรื่องต่อประชากรแสนคน)	สำนักงานสภาพัฒนาการเศรษฐกิจและสังคมแห่งชาติ	ตัวชี้วัดการพัฒนาระดับจังหวัด
223	0446	การแจ้งความคดี ชีวิต ร่างกาย เพศ และคดีประทุษร้ายต่อทรัพย์สิน (รายต่อประชากรแสนคน)	สำนักงานสภาพัฒนาการเศรษฐกิจและสังคมแห่งชาติ	ตัวชี้วัดการพัฒนาระดับจังหวัด
224	0447	จำนวนผู้ต้องหาคดียาเสพติด (ต่อแสนคน)	สำนักงานสภาพัฒนาการเศรษฐกิจและสังคมแห่งชาติ	ตัวชี้วัดการพัฒนาระดับจังหวัด
225	0448	จำนวนผู้เข้ารับการรักษาพยาบาล (ต่อแสนคน)	สำนักงานสภาพัฒนาการเศรษฐกิจและสังคมแห่งชาติ	ตัวชี้วัดการพัฒนาระดับจังหวัด
226	0449	จำนวนเจ้าหน้าที่ตำรวจ (ต่อแสนคน)	สำนักงานสภาพัฒนาการเศรษฐกิจและสังคมแห่งชาติ	ตัวชี้วัดการพัฒนาระดับจังหวัด
227	0450	การฆ่าตัวตายสำเร็จ (รายต่อประชากรแสนคน)	สำนักงานสภาพัฒนาการเศรษฐกิจและสังคมแห่งชาติ	ตัวชี้วัดการพัฒนาระดับจังหวัด
228	0451	ประชากรที่เข้าถึงอินเทอร์เน็ต (ร้อยละ)	สำนักงานสภาพัฒนาการเศรษฐกิจและสังคมแห่งชาติ	ตัวชี้วัดการพัฒนาระดับจังหวัด
229	0452	ภาษีที่ท้องถิ่นจัดเก็บได้ต่อรายได้รวมที่ไม่รวมเงินอุดหนุนและเงินอุดหนุนเฉพาะกิจ (ร้อยละ)	สำนักงานสภาพัฒนาการเศรษฐกิจและสังคมแห่งชาติ	ตัวชี้วัดการพัฒนาระดับจังหวัด
230	0453	ความสามารถในการเบิกจ่ายงบประมาณของจังหวัด (ร้อยละ)	สำนักงานสภาพัฒนาการเศรษฐกิจและสังคมแห่งชาติ	ตัวชี้วัดการพัฒนาระดับจังหวัด
231	0454	จำนวนองค์กรชุมชน (แห่งต่อประชากรแสนคน)	สำนักงานสภาพัฒนาการเศรษฐกิจและสังคมแห่งชาติ	ตัวชี้วัดการพัฒนาระดับจังหวัด

2) การพัฒนารายการสถิติทางการที่หน่วยงานในจังหวัดเป็นเจ้าของข้อมูล

การพัฒนารายการสถิติทางการจะพิจารณาความพร้อมเผยแพร่ของข้อมูลและหน่วยงานของแต่ละรายการสถิติทางการ เพื่อจัดทำแนวทางการพัฒนารายการสถิติทางการ ซึ่งพบว่า มีรายการสถิติทางการที่หน่วยงานในจังหวัดเป็นเจ้าของข้อมูล จำนวน 223 รายการ ประกอบด้วย

รายการสถิติทางการที่ความพร้อมเผยแพร่ของข้อมูลเป็น Tier 1 จำนวน 223 รายการ โดยมีรายละเอียดแสดงดังตาราง 24

ตาราง 24 รายการสถิติทางการที่หน่วยงานในจังหวัดเป็นเจ้าของข้อมูล จำแนกตามความพร้อมเผยแพร่ของข้อมูล

ลำดับ	OS ID	รายการสถิติทางการ/ชุดข้อมูล	หน่วยงาน	ชื่อบัญชีสถิติทางการ
Tier 1				
1	0001	กล้อง CCTV ในแหล่งท่องเที่ยว	ตำรวจภูธรจังหวัดกาญจนบุรี	ประเด็นการพัฒนาที่ 4
2	0002	กลุ่มเกษตรกรผู้ปลูกทุเรียนที่ขึ้นทะเบียนกับองค์กรเกษตรกร	สำนักงานเกษตรจังหวัดกาญจนบุรี	ประเด็นการพัฒนาที่ 3
3	0003	กลุ่มอาชีพด้านประมง	สำนักงานประมงจังหวัดกาญจนบุรี	ประเด็นการพัฒนาที่ 3
4	0004	กลุ่มอาชีพด้านปศุสัตว์	สำนักงานปศุสัตว์จังหวัดกาญจนบุรี	ประเด็นการพัฒนาที่ 3
5	0005	การเกิดอัคคีภัย	สำนักงานป้องกันและบรรเทาสาธารณภัยจังหวัดกาญจนบุรี	ประเด็นการพัฒนาที่ 2
6	0006	การขึ้นทะเบียนสิ่งบ่งชี้ทางภูมิศาสตร์ (GI) ของสินค้าเกษตร	สำนักงานพาณิชย์จังหวัดกาญจนบุรี	ประเด็นการพัฒนาที่ 3
7	0007	การจัดกิจกรรมให้ความรู้การท่องเที่ยวเชิงอนุรักษ์	สำนักงานการท่องเที่ยวและกีฬาจังหวัดกาญจนบุรี	ประเด็นการพัฒนาที่ 4
8	0008	การจัดกิจกรรมให้ความรู้ในการปลูกทุเรียนขององค์กรเกษตรกร	สำนักงานเกษตรจังหวัดกาญจนบุรี	ประเด็นการพัฒนาที่ 3
9	0009	การจัดแสดงสินค้าเพื่อการจำหน่ายทุเรียน (สำนักงานพาณิชย์จังหวัดกาญจนบุรี)	สำนักงานพาณิชย์จังหวัดกาญจนบุรี	ประเด็นการพัฒนาที่ 3
10	0013	การประชุมสมาชิกเพื่อส่งเสริมการท่องเที่ยวและแก้ไขปัญหาของสมาชิกสภาอุตสาหกรรมการท่องเที่ยว	สำนักงานการท่องเที่ยวและกีฬาจังหวัดกาญจนบุรี	ประเด็นการพัฒนาที่ 4
11	0014	การปรับปรุงป้ายบอกทางไปสู่แหล่งท่องเที่ยว (แขวงทางหลวงชนบทกาญจนบุรี)	แขวงทางหลวงชนบทกาญจนบุรี	ประเด็นการพัฒนาที่ 4
12	0015	การปรับปรุงป้ายบอกทางไปสู่แหล่งท่องเที่ยว (แขวงทางหลวงกาญจนบุรี)	แขวงทางหลวงกาญจนบุรี	ประเด็นการพัฒนาที่ 4
13	0016	การปรับปรุงเส้นทางเข้าสู่แหล่งท่องเที่ยว (แขวงทางหลวงกาญจนบุรี)	แขวงทางหลวงกาญจนบุรี	ประเด็นการพัฒนาที่ 4

ตาราง 24 รายการสถิติทางการที่หน่วยงานในจังหวัดเป็นเจ้าของข้อมูล จำแนกตามความพร้อมเผยแพร่ของข้อมูล (ต่อ)

ลำดับ	OS ID	รายการสถิติทางการ/ชุดข้อมูล	หน่วยงาน	ชื่อบัญชีสถิติทางการ
14	0017	การปรับปรุงเส้นทางเข้าสู่แหล่งท่องเที่ยว (แขวงทางหลวงชนบทกาญจนบุรี)	แขวงทางหลวงชนบทกาญจนบุรี	ประเด็นการพัฒนาที่ 4
15	0018	การผลิตทุเรียนของกลุ่มไม้ผลทองผาภูมิ	สำนักงานเกษตรจังหวัดกาญจนบุรี	ประเด็นการพัฒนาที่ 3
16	0019	การพัฒนาผลิตภัณฑ์และบรรจุภัณฑ์	สำนักงานอุตสาหกรรมจังหวัดกาญจนบุรี	ประเด็นการพัฒนาที่ 3
17	0020	การศึกษาการวิจัยด้านสิ่งแวดล้อม มหาวิทยาลัยมหิดลวิทยาเขตกาญจนบุรี	มหาวิทยาลัยมหิดลวิทยาเขตกาญจนบุรี	ประเด็นการพัฒนาที่ 2
18	0021	การศึกษาการวิจัยด้านสิ่งแวดล้อม มหาวิทยาลัยราชภัฏกาญจนบุรี	มหาวิทยาลัยราชภัฏกาญจนบุรี	ประเด็นการพัฒนาที่ 2
19	0022	การออกเทศบัญญัติการติดตั้งบ่อดักไขมัน	สำนักงานส่งเสริมการปกครองท้องถิ่นจังหวัดกาญจนบุรี	ประเด็นการพัฒนาที่ 2
20	0023	กิจกรรม/โครงการที่จัดขึ้นเพื่อส่งเสริมการท่องเที่ยวโดยชุมชน	สำนักงานการท่องเที่ยวและกีฬาจังหวัดกาญจนบุรี	ประเด็นการพัฒนาที่ 4
21	0024	กิจกรรมการให้ความรู้และความเข้าใจในการจัดการขยะ	สำนักงานส่งเสริมการปกครองท้องถิ่นจังหวัดกาญจนบุรี	ประเด็นการพัฒนาที่ 2
22	0025	กิจกรรมเพื่อการพัฒนาและกระตุ้นบทบาทของภาคีเครือข่ายในการจัดการทรัพยากรธรรมชาติและสิ่งแวดล้อม	สำนักงานทรัพยากรธรรมชาติและสิ่งแวดล้อมจังหวัดกาญจนบุรี	ประเด็นการพัฒนาที่ 2
23	0026	กิจกรรมเพื่อพัฒนาผู้สูงอายุของสถานสงเคราะห์คนชราเฉลิมราชกุมารี	องค์การบริหารส่วนจังหวัดกาญจนบุรี	ประเด็นการพัฒนาที่ 1
24	0027	กิจกรรมสร้างการมีส่วนร่วมของชุมชน ในการจัดการทรัพยากรธรรมชาติและสิ่งแวดล้อม (กิจกรรมด้านการอนุรักษ์ทรัพยากรธรรมชาติที่จัดขึ้นในชุมชน)	สำนักบริหารพื้นที่อนุรักษ์ที่ 3 (บ้านโป่ง)	ประเด็นการพัฒนาที่ 4
25	0029	เกษตรกรที่ขายทุเรียนหน้าสวน	สำนักงานเกษตรจังหวัดกาญจนบุรี	ประเด็นการพัฒนาที่ 3
26	0031	เกษตรกรที่ได้รับการส่งเสริมให้มีแผนการผลิตและแผนการเก็บเกี่ยวที่เหมาะสม	สำนักงานเกษตรจังหวัดกาญจนบุรี	ประเด็นการพัฒนาที่ 3
27	0032	เกษตรกรที่ได้รับการอบรมเข้าสู่ระบบมาตรฐาน GAP	สำนักงานเกษตรจังหวัดกาญจนบุรี	ประเด็นการพัฒนาที่ 3
28	0033	เกษตรกรที่ผ่านการฝึกอบรมด้านการผลิตทุเรียน	สำนักงานเกษตรจังหวัดกาญจนบุรี	ประเด็นการพัฒนาที่ 3
29	0034	เกษตรกรที่ได้รับสนับสนุนจากภาครัฐเรื่องเงินกู้ยืม ดอกเบี้ยต่ำเพื่อซื้อรถตัดอ้อย	ธนาคารเพื่อการเกษตรและสหกรณ์จังหวัดกาญจนบุรี	ประเด็นการพัฒนาที่ 2

ตาราง 24 รายการสถิติทางการที่หน่วยงานในจังหวัดเป็นเจ้าของข้อมูล จำแนกตามความพร้อมเผยแพร่ของข้อมูล (ต่อ)

ลำดับ	OS ID	รายการสถิติทางการ/ชุดข้อมูล	หน่วยงาน	ข้อบัญญัติสถิติทางการ
30	0035	ขยะของเสียที่เกิดขึ้นจากอุทยาน	สำนักบริหารพื้นที่อนุรักษ์ ที่ 3 (บ้านโป่ง)	ประเด็นการพัฒนาที่ 4
31	0038	ข้อมูลสภาพดิน น้ำ อากาศ ที่มีผลต่อการปลูก ทุเรียน	สำนักงานเกษตรจังหวัด กาญจนบุรี	ประเด็นการพัฒนาที่ 3
32	0039	ข้อร้องเรียนด้านสิ่งแวดล้อมของโรงงาน อุตสาหกรรม	สำนักงานอุตสาหกรรม จังหวัดกาญจนบุรี	ประเด็นการพัฒนาที่ 2
33	0040	ข้อร้องเรียนด้านสิ่งแวดล้อมที่ได้รับการแก้ไข	สำนักงาน ทรัพยากรธรรมชาติและ สิ่งแวดล้อมจังหวัด กาญจนบุรี	ประเด็นการพัฒนาที่ 2
34	0041	ข้อร้องเรียนปัญหาผลกระทบจากการท่องเที่ยวในพื้นที่	สำนักงาน ทรัพยากรธรรมชาติและ สิ่งแวดล้อมจังหวัด กาญจนบุรี	ประเด็นการพัฒนาที่ 4
35	0042	เขตพื้นที่ที่มีปัญหาด้านสิ่งแวดล้อม	สำนักงาน ทรัพยากรธรรมชาติและ สิ่งแวดล้อมจังหวัด กาญจนบุรี	ประเด็นการพัฒนาที่ 2
36	0045	ครัวเรือนเกษตรกรผู้ปลูกทุเรียน	สำนักงานเกษตรจังหวัด กาญจนบุรี	ประเด็นการพัฒนาที่ 3
37	0047	ความชื้นสัมพัทธ์	สถานีอุตุนิยมวิทยา กาญจนบุรี	ประเด็นการพัฒนาที่ 3
38	0050	ค่าเฉลี่ยรายปีของค่าฝุ่นละออง PM 10 ในบรรยากาศ	สำนักงาน ทรัพยากรธรรมชาติและ สิ่งแวดล้อมจังหวัด กาญจนบุรี	ประเด็นการพัฒนาที่ 2
39	0051	ค่าเฉลี่ยรายปีของค่าฝุ่นละออง PM 2.5 ในบรรยากาศ	สำนักงาน ทรัพยากรธรรมชาติและ สิ่งแวดล้อมจังหวัด กาญจนบุรี	ประเด็นการพัฒนาที่ 2
40	0052	ค่าใช้จ่ายของนักท่องเที่ยว (บาทต่อคนต่อวัน)	สำนักงานการท่องเที่ยว และกีฬาจังหวัด กาญจนบุรี	ประเด็นการพัฒนาที่ 4
41	0053	ค่าใช้จ่ายในการบริหารจัดการขยะมูลฝอย	สำนักงานส่งเสริมการ ปกครองท้องถิ่นจังหวัด กาญจนบุรี	ประเด็นการพัฒนาที่ 2
42	0055	เครือข่ายเกษตรกรข้อมูลการท่องเที่ยวเชิงอนุรักษ์ ธรรมชาติ	สำนักงานการท่องเที่ยว และกีฬาจังหวัด กาญจนบุรี	ประเด็นการพัฒนาที่ 4
43	0056	เครือข่ายด้านทรัพยากรธรรมชาติและสิ่งแวดล้อม	สำนักงาน ทรัพยากรธรรมชาติและ	ประเด็นการพัฒนาที่ 2

ตาราง 24 รายการสถิติทางการที่หน่วยงานในจังหวัดเป็นเจ้าของข้อมูล จำแนกตามความพร้อมเผยแพร่ของข้อมูล (ต่อ)

ลำดับ	OS ID	รายการสถิติทางการ/ชุดข้อมูล	หน่วยงาน	ชื่อบัญชีสถิติทางการ
			สิ่งแวดล้อมจังหวัด กาญจนบุรี	
44	0057	เครือข่ายหน่วยงานที่เข้าร่วมโครงการส่งเสริมการ คัดแยกขยะที่ต้นทาง	สำนักงานส่งเสริมการ ปกครองท้องถิ่นจังหวัด กาญจนบุรี	ประเด็นการพัฒนาที่ 2
45	0058	เครื่องจักรกลและอุปกรณ์การเกษตรที่ใช้ในไร้อ้อย จากการสนับสนุนช่วยเหลือจากรัฐบาล	ศูนย์ส่งเสริมอุตสาหกรรม อ้อยและน้ำตาลทราย ภาคที่ 1	ประเด็นการพัฒนาที่ 2
46	0059	โครงการ/กิจกรรมการสร้างจิตสำนึกรับผิดชอบ ของทุกภาคส่วนต่อสิ่งแวดล้อม	สำนักงาน ทรัพยากรธรรมชาติและ สิ่งแวดล้อมจังหวัด กาญจนบุรี	ประเด็นการพัฒนาที่ 2
47	0060	โครงการแก้ไขปัญหาสิ่งแวดล้อมและมลพิษ (สำนักงานทรัพยากรธรรมชาติและสิ่งแวดล้อม จังหวัดกาญจนบุรี)	สำนักงาน ทรัพยากรธรรมชาติและ สิ่งแวดล้อมจังหวัด กาญจนบุรี	ประเด็นการพัฒนาที่ 2
48	0061	โครงการแก้ไขปัญหาสิ่งแวดล้อมและมลพิษ (สำนักงานส่งเสริมการปกครองท้องถิ่นจังหวัด กาญจนบุรี)	สำนักงานส่งเสริมการ ปกครองท้องถิ่นจังหวัด กาญจนบุรี	ประเด็นการพัฒนาที่ 2
49	0063	งบประมาณที่ได้รับการปรับปรุงผลการจราจรใน แต่ละปีงบประมาณ (แขวงทางหลวงกาญจนบุรี)	แขวงทางหลวงกาญจนบุรี	ประเด็นการพัฒนาที่ 3
50	0064	งบประมาณที่ได้รับการปรับปรุงผลการจราจรใน แต่ละปีงบประมาณ (แขวงทางหลวงชนบท กาญจนบุรี)	แขวงทางหลวงชนบท กาญจนบุรี	ประเด็นการพัฒนาที่ 3
51	0065	งบประมาณที่ได้รับการปรับปรุงผลการจราจรใน แต่ละปีงบประมาณ (สำนักงานส่งเสริมการ ปกครองท้องถิ่นจังหวัดกาญจนบุรี)	สำนักงานส่งเสริมการ ปกครองท้องถิ่นจังหวัด กาญจนบุรี	ประเด็นการพัฒนาที่ 3
52	0066	งบประมาณที่ได้รับการปรับปรุงผลการจราจรใน แต่ละปีงบประมาณ (องค์การบริหารส่วนจังหวัด กาญจนบุรี)	องค์การบริหารส่วน จังหวัดกาญจนบุรี	ประเด็นการพัฒนาที่ 3
53	0067	งบประมาณที่ได้รับการปรับปรุงผลการจราจรใน แต่ละปีงบประมาณ (สำนักงานโยธาธิการและผัง เมืองจังหวัดกาญจนบุรี)	สำนักงานโยธาธิการและ ผังเมืองจังหวัดกาญจนบุรี	ประเด็นการพัฒนาที่ 3
54	0068	งบประมาณสนับสนุนการพัฒนาแหล่งท่องเที่ยว จังหวัด	สำนักงานจังหวัด กาญจนบุรี	ประเด็นการพัฒนาที่ 4
55	0073	จำนวนกิจกรรม/โครงการเพื่อสร้างแหล่งอาหาร ข้างป่า	สำนักบริหารพื้นที่อนุรักษ์ ที่ 3 (บ้านโป่ง)	ประเด็นการพัฒนาที่ 2
56	0086	จำนวนครั้งที่เกิดภัยจากข้างป่า (สำนักบริหาร พื้นที่อนุรักษ์ที่ 3 (บ้านโป่ง))	สำนักบริหารพื้นที่อนุรักษ์ ที่ 3 (บ้านโป่ง)	ประเด็นการพัฒนาที่ 2
57	0091	จำนวนโครงสร้างพื้นฐานที่ได้รับการพัฒนาในพื้นที่ เขตเศรษฐกิจพิเศษ (แขวงทางหลวงกาญจนบุรี)	แขวงทางหลวงกาญจนบุรี	ประเด็นการพัฒนาที่ 5

ตาราง 24 รายการสถิติทางการที่หน่วยงานในจังหวัดเป็นเจ้าของข้อมูล จำแนกตามความพร้อมเผยแพร่ของข้อมูล (ต่อ)

ลำดับ	OS ID	รายการสถิติทางการ/ชุดข้อมูล	หน่วยงาน	ข้อบัญญัติสถิติทางการ
58	0095	จำนวนจุดเกิดไฟฟ้าในพื้นที่ป่าอนุรักษ์	สำนักบริหารพื้นที่อนุรักษ์ ที่ 3 (บ้านโป่ง)	ประเด็นการพัฒนาที่ 2
59	0097	จำนวนชมรมผู้สูงอายุ	สำนักงานพัฒนาสังคม และความมั่นคงของมนุษย์ จังหวัดกาญจนบุรี	ประเด็นการพัฒนาที่ 1
60	0108	จำนวนเทคโนโลยีที่นำมาใช้เพื่อแก้ไขปัญหาไฟฟ้า	สำนักบริหารพื้นที่อนุรักษ์ ที่ 3 (บ้านโป่ง)	ประเด็นการพัฒนาที่ 2
61	0109	จำนวนนักธุรกิจที่ได้รับการอบรมหลักสูตรการ ลงทุนในทวาย	สำนักงานพาณิชย์จังหวัด กาญจนบุรี	ประเด็นการพัฒนาที่ 5
62	0112	จำนวนบุคลากรที่ปฏิบัติงานด้านไฟฟ้า	สำนักบริหารพื้นที่อนุรักษ์ ที่ 3 (บ้านโป่ง)	ประเด็นการพัฒนาที่ 2
63	0117	จำนวนประชากรสูงอายุ 60 ปี ขึ้นไป	สำนักงานพัฒนาสังคม และความมั่นคงของมนุษย์ จังหวัดกาญจนบุรี	ประเด็นการพัฒนาที่ 1
64	0121	จำนวนผู้เข้าร่วมเครือข่ายป้องกันและแก้ไขปัญหา ไฟฟ้าในเขตป่าอนุรักษ์	สำนักบริหารพื้นที่อนุรักษ์ ที่ 3 (บ้านโป่ง)	ประเด็นการพัฒนาที่ 2
65	0130	จำนวนผู้ประกอบการที่ได้รับการอบรมหลักสูตร เพื่อการส่งออก	สำนักงานพาณิชย์จังหวัด กาญจนบุรี	ประเด็นการพัฒนาที่ 5
66	0138	จำนวนผู้สูงอายุที่ได้รับการคัดกรองสุขภาพ ทั้งร่างกายและจิตใจ	สำนักงานสาธารณสุข จังหวัดกาญจนบุรี	ประเด็นการพัฒนาที่ 1
67	0139	จำนวนผู้สูงอายุที่ได้รับเบี้ยยังชีพ	สำนักงานพัฒนาสังคม และความมั่นคงของมนุษย์ จังหวัดกาญจนบุรี	ประเด็นการพัฒนาที่ 1
68	0140	จำนวนผู้สูงอายุที่ได้รับเบี้ยยังชีพคนพิการ	สำนักงานพัฒนาสังคม และความมั่นคงของมนุษย์ จังหวัดกาญจนบุรี	ประเด็นการพัฒนาที่ 1
69	0142	จำนวนผู้สูงอายุที่ต้องดำรงชีพด้วยการเร่ร่อน ขอทาน	สำนักงานพัฒนาสังคม และความมั่นคงของมนุษย์ จังหวัดกาญจนบุรี	ประเด็นการพัฒนาที่ 1
70	0144	จำนวนผู้สูงอายุที่ถูกกระทำความรุนแรงทาง ร่างกายหรือจิตใจ	สำนักงานพัฒนาสังคม และความมั่นคงของมนุษย์ จังหวัดกาญจนบุรี	ประเด็นการพัฒนาที่ 1
71	0145	จำนวนผู้สูงอายุที่ถูกคุมขังอยู่ในเรือนจำ	เรือนจำจังหวัดกาญจนบุรี	ประเด็นการพัฒนาที่ 1
72	0146	จำนวนผู้สูงอายุที่เป็นผู้ป่วยเรื้อรัง ติดเตียง ติดบ้าน	สำนักงานพัฒนาสังคม และความมั่นคงของมนุษย์ จังหวัดกาญจนบุรี	ประเด็นการพัฒนาที่ 1
73	0148	จำนวนผู้สูงอายุที่มีที่อยู่อาศัยไม่เหมาะสมต่อการ พักอาศัย	สำนักงานพัฒนาสังคม และความมั่นคงของมนุษย์ จังหวัดกาญจนบุรี	ประเด็นการพัฒนาที่ 1
74	0158	จำนวนผู้สูงอายุในสถานสงเคราะห์คนชราเฉลิม ราชกุมารี	องค์การบริหารส่วน จังหวัดกาญจนบุรี	ประเด็นการพัฒนาที่ 1

ตาราง 24 รายการสถิติทางการที่หน่วยงานในจังหวัดเป็นเจ้าของข้อมูล จำแนกตามความพร้อมเผยแพร่ของข้อมูล (ต่อ)

ลำดับ	OS ID	รายการสถิติทางการ/ชุดข้อมูล	หน่วยงาน	ข้อบัญญัติสถิติทางการ
75	0159	จำนวนผู้สูงอายุในสถานสงเคราะห์คนชราเฉลิมราชกุมารีที่มีภูมิลำเนาอยู่จังหวัดกาญจนบุรี	องค์การบริหารส่วนจังหวัดกาญจนบุรี	ประเด็นการพัฒนาที่ 1
76	0161	จำนวนผู้สูงอายุพิการที่จดทะเบียน	สำนักงานพัฒนาสังคมและความมั่นคงของมนุษย์จังหวัดกาญจนบุรี	ประเด็นการพัฒนาที่ 1
77	0170	จำนวนแรงงานที่มีทักษะด้านดิจิทัลผ่านเกณฑ์มาตรฐานสากลในระดับต่าง ๆ	สถาบันพัฒนาฝีมือแรงงาน 34 กาญจนบุรี	ประเด็นการพัฒนาที่ 5
78	0173	จำนวนศูนย์การเรียนรู้สำหรับผู้สูงอายุ	สำนักงานพัฒนาสังคมและความมั่นคงของมนุษย์จังหวัดกาญจนบุรี	ประเด็นการพัฒนาที่ 1
79	0176	จำนวนศูนย์ฟื้นฟู/หน่วยฟื้นฟูป้าอนุรักษ์	สำนักบริหารพื้นที่อนุรักษ์ที่ 3 (บ้านโป่ง)	ประเด็นการพัฒนาที่ 2
80	0177	จำนวนสถานพยาบาลที่มีช่องทางพิเศษบริการผู้สูงอายุให้สามารถเข้าถึงซึ่งบริการสุขภาพได้สะดวก รวดเร็ว	สำนักงานสาธารณสุขจังหวัดกาญจนบุรี	ประเด็นการพัฒนาที่ 1
81	0179	จำนวนสถานสงเคราะห์สำหรับคนชรา	องค์การบริหารส่วนจังหวัดกาญจนบุรี	ประเด็นการพัฒนาที่ 1
82	0180	จำนวนสถานีดับไฟฟ้า	สำนักบริหารพื้นที่อนุรักษ์ที่ 3 (บ้านโป่ง)	ประเด็นการพัฒนาที่ 2
83	0182	จำนวนแหล่งอาหารของช้างป่า	สำนักบริหารพื้นที่อนุรักษ์ที่ 3 (บ้านโป่ง)	ประเด็นการพัฒนาที่ 2
84	0186	จุดตรวจเส้นทางสำคัญในช่วงเทศกาลท่องเที่ยว	สำนักงานป้องกันและบรรเทาสาธารณภัยจังหวัดกาญจนบุรี	ประเด็นการพัฒนาที่ 4
85	0187	จุดกรับ - ส่ง/จุดพักรถของนักท่องเที่ยว (แขวงทางหลวงกาญจนบุรี)	แขวงทางหลวงกาญจนบุรี	ประเด็นการพัฒนาที่ 4
86	0189	จุดและช่องทางการแจ้งเหตุ (สถานีตำรวจท่องเที่ยว 1 กองกำกับการ 1 กองบังคับการท่องเที่ยว 3)	สถานีตำรวจท่องเที่ยว 1 กองกำกับการ 1 กองบังคับการท่องเที่ยว 3	ประเด็นการพัฒนาที่ 4
87	0190	จุดและช่องทางการแจ้งเหตุ (สำนักบริหารพื้นที่อนุรักษ์ที่ 3 (บ้านโป่ง))	สำนักบริหารพื้นที่อนุรักษ์ที่ 3 (บ้านโป่ง)	ประเด็นการพัฒนาที่ 4
88	0192	เจ้าหน้าที่รักษาความปลอดภัย (เฉพาะในเขตอุทยานแห่งชาติ)	สำนักบริหารพื้นที่อนุรักษ์ที่ 3 (บ้านโป่ง)	ประเด็นการพัฒนาที่ 4
89	0193	ช่องทางการจำหน่ายทุเรียนของกลุ่มไม้ผลทองผาภูมิ	สำนักงานเกษตรจังหวัดกาญจนบุรี	ประเด็นการพัฒนาที่ 3
90	0195	ช่องทางการประชาสัมพันธ์สร้างภาพลักษณ์การท่องเที่ยว	สำนักงานประชาสัมพันธ์จังหวัดกาญจนบุรี	ประเด็นการพัฒนาที่ 4
91	0196	ชื่อแหล่งท่องเที่ยวเชิงอนุรักษ์ทางธรรมชาติ (ชุมชนท่องเที่ยววนวัฒนวิถี)	สำนักงานพัฒนาชุมชนจังหวัดกาญจนบุรี	ประเด็นการพัฒนาที่ 4
92	0197	ชุดรักษาความปลอดภัยหมู่บ้าน (ชรบ.)	ที่ทำการปกครองจังหวัดกาญจนบุรี	ประเด็นการพัฒนาที่ 1

ตาราง 24 รายการสถิติทางการที่หน่วยงานในจังหวัดเป็นเจ้าของข้อมูล จำแนกตามความพร้อมเผยแพร่ของข้อมูล (ต่อ)

ลำดับ	OS ID	รายการสถิติทางการ/ชุดข้อมูล	หน่วยงาน	ข้อบัญญัติสถิติทางการ
93	0198	ชุมชนท่องเที่ยว OTOP นวัตวิถี	สำนักงานพัฒนาชุมชน จังหวัดกาญจนบุรี	ประเด็นการพัฒนาที่ 4
94	0199	ชุมชนที่เข้าร่วมโครงการต่าง ๆ ด้านการท่องเที่ยว	สำนักงานการท่องเที่ยว และกีฬาจังหวัด กาญจนบุรี	ประเด็นการพัฒนาที่ 4
95	0200	สำรวจท่องเที่ยวในพื้นที่	สถานีสำรวจท่องเที่ยว 1 กองกำกับการ 1 กอง บังคับการท่องเที่ยว 3	ประเด็นการพัฒนาที่ 4
96	0203	ธนาคารขยะกองทุนขยะและการรวมกลุ่ม ที่ส่งเสริมการลดขยะที่ต้นทาง	สำนักงานส่งเสริมการ ปกครองท้องถิ่นจังหวัด กาญจนบุรี	ประเด็นการพัฒนาที่ 2
97	0206	นวัตกรรมและเทคโนโลยีการบริหารจัดการขยะ	สำนักงานส่งเสริมการ ปกครองท้องถิ่นจังหวัด กาญจนบุรี	ประเด็นการพัฒนาที่ 2
98	0209	บุคลากรด้านการท่องเที่ยวในระดับปฏิบัติการ ที่ได้รับการพัฒนาทักษะด้านการให้บริการ ด้านการท่องเที่ยว	สำนักงานการท่องเที่ยว และกีฬาจังหวัด กาญจนบุรี	ประเด็นการพัฒนาที่ 4
99	0210	บุคลากรในสถานสงเคราะห์คนชราเฉลิมราชกุมารี	องค์การบริหารส่วน จังหวัดกาญจนบุรี	ประเด็นการพัฒนาที่ 1
100	0211	ปฏิทินการท่องเที่ยวประจำปีของจังหวัด	สำนักงานการท่องเที่ยว และกีฬาจังหวัด กาญจนบุรี	ประเด็นการพัฒนาที่ 4
101	0213	ประเภทแหล่งท่องเที่ยวในวนอุทยาน	สำนักบริหารพื้นที่อนุรักษ์ ที่ 3 (บ้านโป่ง)	ประเด็นการพัฒนาที่ 4
102	0215	ปริมาณกากของเสียอุตสาหกรรมที่เกิดขึ้น	สำนักงานอุตสาหกรรม จังหวัดกาญจนบุรี	ประเด็นการพัฒนาที่ 2
103	0216	ปริมาณการกำจัดขยะถูกต้อง/ไม่ถูกต้อง	สำนักงาน ทรัพยากรธรรมชาติและ สิ่งแวดล้อมจังหวัด กาญจนบุรี	ประเด็นการพัฒนาที่ 2
104	0217	ปริมาณการขายทุเรียนผ่านพ่อค้าท้องถิ่น	สำนักงานเกษตรจังหวัด กาญจนบุรี	ประเด็นการพัฒนาที่ 3
105	0218	ปริมาณการขายทุเรียนหน้าสวน	สำนักงานเกษตรจังหวัด กาญจนบุรี	ประเด็นการพัฒนาที่ 3
106	0219	ปริมาณการจัดการกากของเสียอุตสาหกรรม	สำนักงานอุตสาหกรรม จังหวัดกาญจนบุรี	ประเด็นการพัฒนาที่ 2
107	0222	ปริมาณขยะของเสียที่เกิดจากแหล่งท่องเที่ยว (อุทยานแห่งชาติเขาแหลม)	อุทยานแห่งชาติเขาแหลม	ประเด็นการพัฒนาที่ 4
108	0223	ปริมาณขยะของเสียที่เกิดจากแหล่งท่องเที่ยว (อุทยานแห่งชาติเฉลิมรัตนโกสินทร์)	อุทยานแห่งชาติเฉลิม รัตนโกสินทร์	ประเด็นการพัฒนาที่ 4

ตาราง 24 รายการสถิติทางการที่หน่วยงานในจังหวัดเป็นเจ้าของข้อมูล จำแนกตามความพร้อมเผยแพร่ของข้อมูล (ต่อ)

ลำดับ	OS ID	รายการสถิติทางการ/ชุดข้อมูล	หน่วยงาน	ชื่อบัญชีสถิติทางการ
109	0224	ปริมาณขยะของเสียที่เกิดจากแหล่งท่องเที่ยว (อุทยานแห่งชาติทองผาภูมิ)	อุทยานแห่งชาติทองผาภูมิ	ประเด็นการพัฒนาที่ 4
110	0225	ปริมาณขยะของเสียที่เกิดจากแหล่งท่องเที่ยว (อุทยานแห่งชาติไทรโยค)	อุทยานแห่งชาติไทรโยค	ประเด็นการพัฒนาที่ 4
111	0226	ปริมาณขยะของเสียที่เกิดจากแหล่งท่องเที่ยว (อุทยานแห่งชาติลำคลองงู)	อุทยานแห่งชาติลำคลองงู	ประเด็นการพัฒนาที่ 4
112	0227	ปริมาณขยะของเสียที่เกิดจากแหล่งท่องเที่ยว (อุทยานแห่งชาติเอราวัณ)	อุทยานแห่งชาติเอราวัณ	ประเด็นการพัฒนาที่ 4
113	0228	ปริมาณขยะติดเชื้อในสถานบริการสาธารณสุข	สำนักงานสาธารณสุข จังหวัดกาญจนบุรี	ประเด็นการพัฒนาที่ 2
114	0229	ปริมาณขยะที่ถูกนำไปใช้ประโยชน์	สำนักงาน ทรัพยากรธรรมชาติและ สิ่งแวดล้อมจังหวัด กาญจนบุรี	ประเด็นการพัฒนาที่ 2
115	0230	ปริมาณขยะมูลฝอยที่เกิดขึ้นต่อปี	สำนักงาน ทรัพยากรธรรมชาติและ สิ่งแวดล้อมจังหวัด กาญจนบุรี	ประเด็นการพัฒนาที่ 2
116	0231	ปริมาณขยะมูลฝอยที่ตกค้างสะสมในสถานที่กำจัด ขยะมูลฝอย	สำนักงาน ทรัพยากรธรรมชาติและ สิ่งแวดล้อมจังหวัด กาญจนบุรี	ประเด็นการพัฒนาที่ 2
117	0232	ปริมาณขยะอันตรายที่กำจัดได้/กำจัดไม่ได้	สำนักงาน ทรัพยากรธรรมชาติและ สิ่งแวดล้อมจังหวัด กาญจนบุรี	ประเด็นการพัฒนาที่ 2
118	0234	ปริมาณน้ำที่ระบายออกจากแหล่งน้ำต้นทุน ทั้งหมดต่อเดือน	โครงการชลประทาน จังหวัดกาญจนบุรี	ประเด็นการพัฒนาที่ 3
119	0235	ปริมาณน้ำที่ไหลเข้าแหล่งต้นตุน้ำทั้งหมดต่อเดือน	โครงการชลประทาน จังหวัดกาญจนบุรี	ประเด็นการพัฒนาที่ 3
120	0236	ปริมาณน้ำในแหล่งต้นตุน้ำเพื่อสนับสนุนภาค การเกษตรเฉลี่ยต่อเดือน	โครงการชลประทาน จังหวัดกาญจนบุรี	ประเด็นการพัฒนาที่ 3
121	0237	ปริมาณน้ำฝน	สถานีอุตุนิยมวิทยา กาญจนบุรี	ประเด็นการพัฒนาที่ 3
122	0238	ปริมาณอ้อยเข้าหีบแบบสด/ไฟไหม้	ศูนย์ส่งเสริมอุตสาหกรรม อ้อยและน้ำตาลทราย ภาคที่ 1	ประเด็นการพัฒนาที่ 2
123	0239	ปัญหา ความต้องการ และแนวทางแก้ไขปัญหา ของผู้ปลูกไม้ผลกาญจนบุรี	สำนักงานเกษตรจังหวัด กาญจนบุรี	ประเด็นการพัฒนาที่ 3
124	0241	ป้ายแจ้งเตือนภัยที่อาจเกิดกับนักท่องเที่ยว (แขวงทางหลวงกาญจนบุรี)	แขวงทางหลวงกาญจนบุรี	ประเด็นการพัฒนาที่ 4

ตาราง 24 รายการสถิติทางการที่หน่วยงานในจังหวัดเป็นเจ้าของข้อมูล จำแนกตามความพร้อมเผยแพร่ของข้อมูล (ต่อ)

ลำดับ	OS ID	รายการสถิติทางการ/ชุดข้อมูล	หน่วยงาน	ข้อบัญญัติสถิติทางการ
125	0242	แปลงที่ได้รับการรองแหล่งผลิตทุเรียน GAP ของกลุ่มไม้ผลทองผาภูมิ	สำนักงานเกษตรจังหวัด กาญจนบุรี	ประเด็นการพัฒนาที่ 3
126	0243	แปลงทุเรียนที่ได้การรับรองมาตรฐาน GAP	ศูนย์วิจัยและพัฒนาการ เกษตรกาญจนบุรี	ประเด็นการพัฒนาที่ 3
127	0244	ผลการตรวจสอบวัดควันดำของรถตาม พ.ร.บ. การขนส่งทางบก	สำนักงานขนส่งจังหวัด กาญจนบุรี	ประเด็นการพัฒนาที่ 2
128	0245	ผลิตภัณฑ์แปรรูปสินค้าเกษตร (สำนักงานพัฒนา ชุมชนจังหวัดกาญจนบุรี)	สำนักงานพัฒนาชุมชน จังหวัดกาญจนบุรี	ประเด็นการพัฒนาที่ 3
129	0252	ผู้เข้าชม website ด้านการท่องเที่ยวของจังหวัด	สำนักงานการท่องเที่ยว และกีฬาจังหวัด กาญจนบุรี	ประเด็นการพัฒนาที่ 4
130	0256	ผู้ประกอบการแพท่องเที่ยวทั้งสิ้น	สำนักงานเจ้าท่าจังหวัด กาญจนบุรี	ประเด็นการพัฒนาที่ 4
131	0257	ผู้ประกอบการกิจการท่องเที่ยวและพักอาศัยใน อุทยานแห่งชาติ	สำนักบริหารพื้นที่อนุรักษ์ 3 (บ้านโป่ง)	ประเด็นการพัฒนาที่ 4
132	0258	ผู้ปลูกทุเรียนที่ขึ้นทะเบียนกับองค์กรเกษตรกร	สำนักงานเกษตรจังหวัด กาญจนบุรี	ประเด็นการพัฒนาที่ 3
133	0259	ผู้ป่วยนอกที่มารับบริการในกลุ่มโรคเฝ้าระวังใน 4 กลุ่มโรค	สำนักงานสาธารณสุข จังหวัดกาญจนบุรี	ประเด็นการพัฒนาที่ 2
134	0260	ผู้ผลิต/ผู้ประกอบการ OTOP ที่ลงทะเบียน	สำนักงานพัฒนาชุมชน จังหวัดกาญจนบุรี	ประเด็นการพัฒนาที่ 4
135	0261	ผู้ผ่านการอบรมหลักสูตรที่เกี่ยวข้องกับ การท่องเที่ยวในจังหวัด	สำนักงานการท่องเที่ยว และกีฬาจังหวัด กาญจนบุรี	ประเด็นการพัฒนาที่ 4
136	0262	ผู้เยี่ยมชมเยือน (นักท่องเที่ยวและนักทัศนาจร)	สำนักงานการท่องเที่ยว และกีฬาจังหวัด กาญจนบุรี	ประเด็นการพัฒนาที่ 4
137	0263	ผู้สำเร็จการศึกษาหลักสูตรฝึกอบรมการท่องเที่ยว	สำนักงานศึกษาธิการ จังหวัดกาญจนบุรี	ประเด็นการพัฒนาที่ 4
138	0266	แผนงาน/โครงการ/งบประมาณการจัดการ สิ่งแวดล้อม	สำนักงานอุตสาหกรรม จังหวัดกาญจนบุรี	ประเด็นการพัฒนาที่ 2
139	0267	แผนงาน/โครงการ/งบประมาณการจัดการ สิ่งแวดล้อมการบริหารจัดการขยะ	สำนักงานส่งเสริมการ ปกครองท้องถิ่นจังหวัด กาญจนบุรี	ประเด็นการพัฒนาที่ 2
140	0268	พันธุ์ทุเรียนที่ปลูกในจังหวัด	สำนักงานเกษตรจังหวัด กาญจนบุรี	ประเด็นการพัฒนาที่ 3
141	0271	พันธุ์สัตว์ที่เหมาะสมกับพื้นที่	สำนักงานปศุสัตว์จังหวัด กาญจนบุรี	ประเด็นการพัฒนาที่ 3
142	0272	พื้นที่เก็บเกี่ยวผลผลิตทุเรียน	สำนักงานเกษตรจังหวัด กาญจนบุรี	ประเด็นการพัฒนาที่ 3

ตาราง 24 รายการสถิติทางการที่หน่วยงานในจังหวัดเป็นเจ้าของข้อมูล จำแนกตามความพร้อมเผยแพร่ของข้อมูล (ต่อ)

ลำดับ	OS ID	รายการสถิติทางการ/ชุดข้อมูล	หน่วยงาน	ข้อบัญญัติสถิติทางการ
143	0273	พื้นที่เก็บเกี่ยวผลผลิตทุเรียนของกลุ่มไม้ผลทองผาภูมิ	สำนักงานเกษตรจังหวัดกาญจนบุรี	ประเด็นการพัฒหน้าที่ 3
144	0274	พื้นที่เก็บเกี่ยวอ้อย	ศูนย์ส่งเสริมอุตสาหกรรมอ้อยและน้ำตาลทรายภาคที่ 1	ประเด็นการพัฒหน้าที่ 2
145	0275	พื้นที่เกษตรกรรมในแต่ละปี	สำนักงานเกษตรจังหวัดกาญจนบุรี	ประเด็นการพัฒหน้าที่ 3
146	0276	พื้นที่เกษตรแปลงใหญ่	สำนักงานเกษตรจังหวัดกาญจนบุรี	ประเด็นการพัฒหน้าที่ 3
147	0279	พื้นที่เขตความเหมาะสมต่อการเพาะปลูกทุเรียน	สถานีพัฒนาที่ดินกาญจนบุรี	ประเด็นการพัฒหน้าที่ 3
148	0281	พื้นที่ปลูกอ้อย	ศูนย์ส่งเสริมอุตสาหกรรมอ้อยและน้ำตาลทรายภาคที่ 1	ประเด็นการพัฒหน้าที่ 2
149	0284	พื้นที่ป่าในเขตพื้นที่อนุรักษ์ที่ถูกไฟไหม้	สำนักบริหารพื้นที่อนุรักษ์ที่ 3 (บ้านโป่ง)	ประเด็นการพัฒหน้าที่ 4
150	0286	พื้นที่ป่าไม้ (สำนักบริหารพื้นที่อนุรักษ์ที่ 3 (บ้านโป่ง))	สำนักบริหารพื้นที่อนุรักษ์ที่ 3 (บ้านโป่ง)	ประเด็นการพัฒหน้าที่ 2
151	0294	พื้นที่เพาะปลูกของกลุ่มไม้ผลทองผาภูมิ	สำนักงานเกษตรจังหวัดกาญจนบุรี	ประเด็นการพัฒหน้าที่ 3
152	0296	พื้นที่เพาะปลูกทุเรียนกาญจนบุรี	สำนักงานเกษตรจังหวัดกาญจนบุรี	ประเด็นการพัฒหน้าที่ 3
153	0298	แพท่องเที่ยวที่ได้มาตรฐาน	สำนักงานเจ้าท่าจังหวัดกาญจนบุรี	ประเด็นการพัฒหน้าที่ 4
154	0300	มาตรการในการแก้ไขปัญหาฝุ่นละอองขนาดเล็ก PM2.5	สำนักงานสาธารณสุขจังหวัดกาญจนบุรี	ประเด็นการพัฒหน้าที่ 2
155	0301	มาตรการในการแก้ไขปัญหาอ้อยไฟไหม้	ศูนย์ส่งเสริมอุตสาหกรรมอ้อยและน้ำตาลทรายภาคที่ 1	ประเด็นการพัฒหน้าที่ 2
156	0302	มาตรการในการจัดการมลพิษทางอากาศ	สำนักงานทรัพยากรธรรมชาติและสิ่งแวดล้อมจังหวัดกาญจนบุรี	ประเด็นการพัฒหน้าที่ 2
157	0303	มาตรการป้องกันและแก้ไขปัญหาไฟป่า หมอกควันและฝุ่นละอองขนาดเล็ก (PM 2.5)	สำนักงานป้องกันและบรรเทาสาธารณภัยจังหวัดกาญจนบุรี	ประเด็นการพัฒหน้าที่ 2
158	0304	มีแผนการบริหารจัดการการท่องเที่ยวที่รับผิดชอบต่อสังคมและเป็นมิตรกับสิ่งแวดล้อม	สำนักงานการท่องเที่ยวและกีฬาจังหวัดกาญจนบุรี	ประเด็นการพัฒหน้าที่ 4
159	0307	มูลค่าการจำหน่ายทุเรียน	สำนักงานเกษตรจังหวัดกาญจนบุรี	ประเด็นการพัฒหน้าที่ 3

ตาราง 24 รายการสถิติทางการที่หน่วยงานในจังหวัดเป็นเจ้าของข้อมูล จำแนกตามความพร้อมเผยแพร่ของข้อมูล (ต่อ)

ลำดับ	OS ID	รายการสถิติทางการ/ชุดข้อมูล	หน่วยงาน	ข้อบัญญัติสถิติทางการ
160	0308	มูลค่าการจำหน่ายทุเรียนทั้งเส้นของกลุ่มไม้ผลทองผาภูมิ	สำนักงานเกษตรจังหวัดกาญจนบุรี	ประเด็นการพัฒนาที่ 3
161	0312	มูลค่าของผลิตภัณฑ์/สินค้าเกษตรแปรรูป	สำนักงานเกษตรจังหวัดกาญจนบุรี	ประเด็นการพัฒนาที่ 3
162	0316	รถเก็บขยะมูลฝอย	สำนักงานส่งเสริมการปกครองท้องถิ่นจังหวัดกาญจนบุรี	ประเด็นการพัฒนาที่ 2
163	0328	ร้อยละของประชากรที่ประสบภัยแล้ง (%)	สำนักงานป้องกันและบรรเทาสาธารณภัยจังหวัดกาญจนบุรี	ประเด็นการพัฒนาที่ 1
164	0329	ร้อยละของประชากรที่ประสบอุทกภัย (%)	สำนักงานป้องกันและบรรเทาสาธารณภัยจังหวัดกาญจนบุรี	ประเด็นการพัฒนาที่ 1
165	0335	ร้อยละของหมู่บ้านที่ถนนสายหลักใช้การได้ตลอดปี (%)	สำนักงานพัฒนาชุมชนจังหวัดกาญจนบุรี	ประเด็นการพัฒนาที่ 1
166	0336	ระบบโครงสร้างพื้นฐานตามสถานที่ท่องเที่ยวที่ชำรุด (แขวงทางหลวงกาญจนบุรี)	แขวงทางหลวงกาญจนบุรี	ประเด็นการพัฒนาที่ 4
167	0337	ระบบโครงสร้างพื้นฐานตามสถานที่ท่องเที่ยวที่ชำรุด (แขวงทางหลวงชนบทกาญจนบุรี)	แขวงทางหลวงชนบทกาญจนบุรี	ประเด็นการพัฒนาที่ 4
168	0341	ระยะเวลาในการพำนักเฉลี่ย	สำนักงานการท่องเที่ยวและกีฬาจังหวัดกาญจนบุรี	ประเด็นการพัฒนาที่ 4
169	0342	ราคากิ่งพันธุ์ทุเรียนที่มีการจำหน่ายในจังหวัด	สำนักงานเกษตรจังหวัดกาญจนบุรี	ประเด็นการพัฒนาที่ 3
170	0343	ราคาผลผลิตเฉลี่ย (บาทต่อกิโลกรัม)	สำนักงานเกษตรจังหวัดกาญจนบุรี	ประเด็นการพัฒนาที่ 3
171	0344	ร้านรับซื้อของเก่าที่มีใบอนุญาต	ที่ทำการปกครองจังหวัดกาญจนบุรี	ประเด็นการพัฒนาที่ 2
172	0345	ร้านอาหารที่ได้รับการรับรองมาตรฐานของสำนักงานเกษตรและสหกรณ์	สำนักงานเกษตรและสหกรณ์จังหวัดกาญจนบุรี	ประเด็นการพัฒนาที่ 4
173	0347	ร้านอาหารและแผงลอยที่ได้รับการรับรองมาตรฐานของกระทรวงสาธารณสุข (Clean Food Good Test)	สำนักงานสาธารณสุขจังหวัดกาญจนบุรี	ประเด็นการพัฒนาที่ 4
174	0348	รายการกิจกรรมการท่องเที่ยว	สำนักงานการท่องเที่ยวและกีฬาจังหวัดกาญจนบุรี	ประเด็นการพัฒนาที่ 4
175	0349	รายการแหล่งท่องเที่ยว	สำนักงานการท่องเที่ยวและกีฬาจังหวัดกาญจนบุรี	ประเด็นการพัฒนาที่ 4
176	0351	รายงานคุณภาพน้ำผิวดินรายไตรมาส	สำนักงานทรัพยากรธรรมชาติและ	ประเด็นการพัฒนาที่ 2

ตาราง 24 รายการสถิติทางการที่หน่วยงานในจังหวัดเป็นเจ้าของข้อมูล จำแนกตามความพร้อมเผยแพร่ของข้อมูล (ต่อ)

ลำดับ	OS ID	รายการสถิติทางการ/ชุดข้อมูล	หน่วยงาน	ชื่อบัญชีสถิติทางการ
			สิ่งแวดล้อมจังหวัด กาญจนบุรี	
177	0352	รายงานผลการดำเนินงานป้องกันมลพิษระดับพื้นที่	สำนักงาน ทรัพยากรธรรมชาติและ สิ่งแวดล้อมจังหวัด กาญจนบุรี	ประเด็นการพัฒนานที่ 2
178	0353	รายชื่อกลุ่ม/ชมรม/สมาคม/ผู้ประกอบการ ด้านการท่องเที่ยว	สำนักงานการท่องเที่ยว และกีฬาจังหวัด กาญจนบุรี	ประเด็นการพัฒนานที่ 4
179	0354	รายชื่อผู้ขึ้นทะเบียนกับองค์กรเกษตรกร (การท่องเที่ยวเชิงอนุรักษ์ ทางธรรมชาติ)	สำนักงานการท่องเที่ยว และกีฬาจังหวัด กาญจนบุรี	ประเด็นการพัฒนานที่ 4
180	0355	รายชื่อหมู่บ้านที่เข้าร่วมกิจกรรมส่งเสริมและ พัฒนาการมีส่วนร่วมของชุมชนในพื้นที่ป่าอนุรักษ์ (สสอ.)	สำนักบริหารพื้นที่อนุรักษ์ ที่ 3 (บ้านโป่ง)	ประเด็นการพัฒนานที่ 4
181	0356	รายได้จากการท่องเที่ยวของจังหวัด	สำนักงานการท่องเที่ยว และกีฬาจังหวัด กาญจนบุรี	ประเด็นการพัฒนานที่ 4
182	0357	รายได้จากการท่องเที่ยวของนักท่องเที่ยวในเขต อุทยานแห่งชาติ	สำนักบริหารพื้นที่อนุรักษ์ ที่ 3 (บ้านโป่ง)	ประเด็นการพัฒนานที่ 4
183	0360	เรื่องร้องเรียนด้านปัญหาสิ่งแวดล้อม	ศูนย์ดำรงธรรมจังหวัด กาญจนบุรี	ประเด็นการพัฒนานที่ 2
184	0361	โรงงานแปรรูปสินค้าเกษตร	สำนักงานอุตสาหกรรม จังหวัดกาญจนบุรี	ประเด็นการพัฒนานที่ 3
185	0362	โรงงานอุตสาหกรรม	สำนักงานอุตสาหกรรม จังหวัดกาญจนบุรี	ประเด็นการพัฒนานที่ 2
186	0363	โรงแรมหรือสถานที่ท่องเที่ยวที่ได้รับการรับรอง ด้านมาตรฐานของการอนุรักษ์สิ่งแวดล้อม (Green Hotel)	สำนักงานการท่องเที่ยว และกีฬาจังหวัด กาญจนบุรี	ประเด็นการพัฒนานที่ 4
187	0364	วันที่ค่าฝุ่นละอองเกินมาตรฐาน	สำนักงาน ทรัพยากรธรรมชาติและ สิ่งแวดล้อมจังหวัด กาญจนบุรี	ประเด็นการพัฒนานที่ 2
188	0367	ศูนย์จัดการศัตรูพืชชุมชน	สำนักงานเกษตรจังหวัด กาญจนบุรี	ประเด็นการพัฒนานที่ 3
189	0368	สถานที่กำจัดขยะ ถูกหลักวิชาการ/ไม่ถูกหลัก วิชาการ	สำนักงาน ทรัพยากรธรรมชาติและ สิ่งแวดล้อมจังหวัด กาญจนบุรี	ประเด็นการพัฒนานที่ 2
190	0369	สถานที่กำจัดขยะที่ได้รับการตรวจประเมิน	สำนักงาน ทรัพยากรธรรมชาติและ	ประเด็นการพัฒนานที่ 2

ตาราง 24 รายการสถิติทางการที่หน่วยงานในจังหวัดเป็นเจ้าของข้อมูล จำแนกตามความพร้อมเผยแพร่ของข้อมูล (ต่อ)

ลำดับ	OS ID	รายการสถิติทางการ/ชุดข้อมูล	หน่วยงาน	ข้อบัญญัติสถิติทางการ
			สิ่งแวดล้อมจังหวัด กาญจนบุรี	
191	0370	สถานที่กำจัดขยะที่ได้รับการปรับปรุงให้ถูกหลัก สุขาภิบาลและยอมรับได้	สำนักงาน ทรัพยากรธรรมชาติและ สิ่งแวดล้อมจังหวัด กาญจนบุรี	ประเด็นการพัฒนาที่ 2
192	0371	สถานที่กำจัดขยะมูลฝอยที่กำลังพัฒนาให้ถูกหลัก วิชาการ	สำนักงาน ทรัพยากรธรรมชาติและ สิ่งแวดล้อมจังหวัด กาญจนบุรี	ประเด็นการพัฒนาที่ 2
193	0374	สถานประกอบการธุรกิจท่องเที่ยว อาทิ โรงแรม บริษัททัวร์ ร้านอาหาร	สำนักงานการท่องเที่ยว และกีฬาจังหวัด กาญจนบุรี	ประเด็นการพัฒนาที่ 4
194	0375	สถานประกอบการโรงงานอุตสาหกรรมที่เข้าสู่ ระบบอุตสาหกรรมสีเขียว	สำนักงานอุตสาหกรรม จังหวัดกาญจนบุรี	ประเด็นการพัฒนาที่ 2
195	0376	สถานพักผ่อน (รายการที่พัก)	สำนักงานการท่องเที่ยว และกีฬาจังหวัด กาญจนบุรี	ประเด็นการพัฒนาที่ 4
196	0377	สมาชิกกลุ่มไม้ผลทองผาภูมิที่ได้รับการรับรอง แหล่งผลิตทุเรียน GAP	สำนักงานเกษตรจังหวัด กาญจนบุรี	ประเด็นการพัฒนาที่ 3
197	0378	สมาชิกกลุ่มไม้ผลทองผาภูมิที่ได้รับการอบรมเข้าสู่ ระบบมาตรฐาน GAP	สำนักงานเกษตรจังหวัด กาญจนบุรี	ประเด็นการพัฒนาที่ 3
198	0379	สมาชิกกลุ่มไม้ผลทองผาภูมิที่มีการจำหน่ายทุเรียน หน้าสวน	สำนักงานเกษตรจังหวัด กาญจนบุรี	ประเด็นการพัฒนาที่ 3
199	0380	สมาชิกกลุ่มไม้ผลทองผาภูมิที่มีการจำหน่ายทุเรียน ออนไลน์	สำนักงานเกษตรจังหวัด กาญจนบุรี	ประเด็นการพัฒนาที่ 3
200	0381	สมาชิกเกษตรแปลงใหญ่	สำนักงานเกษตรจังหวัด กาญจนบุรี	ประเด็นการพัฒนาที่ 3
201	0383	สมาชิกสภาอุตสาหกรรมการท่องเที่ยวจังหวัด กาญจนบุรี	สำนักงานการท่องเที่ยว และกีฬาจังหวัด กาญจนบุรี	ประเด็นการพัฒนาที่ 4
202	0384	สมาชิกสมาคมชาวแพชาวเรือจังหวัดกาญจนบุรี	สำนักงานการท่องเที่ยว และกีฬาจังหวัด กาญจนบุรี	ประเด็นการพัฒนาที่ 4
203	0385	สหกรณ์และกลุ่มเกษตรกร	สำนักงานสหกรณ์จังหวัด กาญจนบุรี	ประเด็นการพัฒนาที่ 3
204	0386	สหกรณ์/กลุ่มเกษตรกรที่เชื่อมโยงกับผู้แปรรูป สินค้าเกษตร	สำนักงานสหกรณ์จังหวัด กาญจนบุรี	ประเด็นการพัฒนาที่ 3
205	0388	สัดส่วนเฉลี่ยการปล่อยก๊าซเรือนกระจกด้าน พลังงาน (ต้นก๊าซเรือนกระจกต่อคน)	สำนักงาน ทรัพยากรธรรมชาติและ	ประเด็นการพัฒนาที่ 1

ตาราง 24 รายการสถิติทางการที่หน่วยงานในจังหวัดเป็นเจ้าของข้อมูล จำแนกตามความพร้อมเผยแพร่ของข้อมูล (ต่อ)

ลำดับ	OS ID	รายการสถิติทางการ/ชุดข้อมูล	หน่วยงาน	ข้อบัญญัติสถิติทางการ
			สิ่งแวดล้อมจังหวัด กาญจนบุรี	
206	0390	สินค้าของฝากและของที่ระลึก	สำนักงานพัฒนาชุมชน จังหวัดกาญจนบุรี	ประเด็นการพัฒนาที่ 4
207	0392	หมู่บ้านที่ได้รับบริการจัดเก็บขยะมูลฝอย	สำนักงานส่งเสริมการ ปกครองท้องถิ่นจังหวัด กาญจนบุรี	ประเด็นการพัฒนาที่ 2
208	0393	ห้องพัก	สำนักงานการท่องเที่ยว และกีฬาจังหวัด กาญจนบุรี	ประเด็นการพัฒนาที่ 4
209	0394	ห้องพักในอุทยานแห่งชาติที่สามารถรองรับ นักท่องเที่ยว	สำนักบริหารพื้นที่อนุรักษ์ 3 (บ้านโป่ง)	ประเด็นการพัฒนาที่ 4
210	0395	แหล่งท่องเที่ยวเชิงเกษตร	สำนักงานการท่องเที่ยว และกีฬาจังหวัด กาญจนบุรี	ประเด็นการพัฒนาที่ 4
211	0397	แหล่งท่องเที่ยวทั้งหมดที่เปิดให้บริการ นักท่องเที่ยว/ผู้เยี่ยมชม	สำนักงานการท่องเที่ยว และกีฬาจังหวัด กาญจนบุรี	ประเด็นการพัฒนาที่ 4
212	0399	แหล่งท่องเที่ยวที่มีการจัดระบบการกำจัดขยะ	สำนักบริหารพื้นที่อนุรักษ์ ที่ 3 (บ้านโป่ง)	ประเด็นการพัฒนาที่ 4
213	0401	แหล่งท่องเที่ยวที่มีสิ่งอำนวยความสะดวก เช่น ห้องน้ำและน้ำดื่มสาธารณะที่ได้มาตรฐาน	สำนักงานการท่องเที่ยว และกีฬาจังหวัด กาญจนบุรี	ประเด็นการพัฒนาที่ 4
214	0402	แหล่งท่องเที่ยวที่มีการควบคุมการใช้เสียงตามค่า มาตรฐาน	สำนักบริหารพื้นที่อนุรักษ์ 3 (บ้านโป่ง)	ประเด็นการพัฒนาที่ 4
215	0405	แหล่งผลิตและจำหน่ายพันธุ์ทุเรียน	สำนักงานเกษตรจังหวัด กาญจนบุรี	ประเด็นการพัฒนาที่ 3
216	0406	แหล่งพื้นที่เพาะปลูกทุเรียนกาญจนบุรีที่ สามารถขอ GI ได้	สำนักงานเกษตรจังหวัด กาญจนบุรี	ประเด็นการพัฒนาที่ 3
217	0409	องค์กรปกครองส่วนท้องถิ่นที่มีการจัดทำแผน ด้านการจัดการสิ่งแวดล้อม	สำนักงานส่งเสริมการ ปกครองท้องถิ่นจังหวัด กาญจนบุรี	ประเด็นการพัฒนาที่ 2
218	0410	อปท.ระบบการจัดการน้ำเสียจากชุมชน	สำนักงานส่งเสริมการ ปกครองท้องถิ่นจังหวัด กาญจนบุรี	ประเด็นการพัฒนาที่ 2
219	0412	อปท.และชุมชนที่มีการคัดแยกขยะ	สำนักงานส่งเสริมการ ปกครองท้องถิ่นจังหวัด กาญจนบุรี	ประเด็นการพัฒนาที่ 2
220	0417	อาสาสมัครด้านทรัพยากรธรรมชาติและ สิ่งแวดล้อม	สำนักงานส่งเสริมการ ปกครองท้องถิ่นจังหวัด กาญจนบุรี	ประเด็นการพัฒนาที่ 2

ตาราง 24 รายการสถิติทางการที่หน่วยงานในจังหวัดเป็นเจ้าของข้อมูล จำแนกตามความพร้อมเผยแพร่ของข้อมูล (ต่อ)

ลำดับ	OS ID	รายการสถิติทางการ/ชุดข้อมูล	หน่วยงาน	ชื่อบัญชีสถิติทางการ
221	0418	อุบัติเหตุที่เกิดขึ้นกับนักท่องเที่ยว (สถานีตำรวจท่องเที่ยว 1 กองกำกับการ 1 กองบังคับการท่องเที่ยว 3)	สถานีตำรวจท่องเที่ยว 1 กองกำกับการ 1 กอง บังคับการท่องเที่ยว 3	ประเด็นการพัฒนาที่ 4
222	0419	อุบัติเหตุที่เกิดขึ้นกับนักท่องเที่ยว (ตำรวจภูธรจังหวัดกาญจนบุรี)	ตำรวจภูธรจังหวัด กาญจนบุรี	ประเด็นการพัฒนาที่ 4
223	0420	โสมสแตย์เชิงอนุรักษ์ธรรมชาติที่บริหารโดยชุมชน	สำนักงานการท่องเที่ยว และกีฬาจังหวัด กาญจนบุรี	ประเด็นการพัฒนาที่ 4

4.2.2 แนวทางการพัฒนารายการสถิติทางการ

แนวทางการพัฒนารายการสถิติทางการเป็นการพัฒนารายการสถิติทางการทุกรายการที่มีหน่วยงานในจังหวัดเป็นเจ้าของข้อมูล โดยจะสามารถพัฒนาในด้านต่าง ๆ ได้ เช่น ด้านการพัฒนาคุณภาพสถิติทางการ ด้านการจัดทำข้อมูลให้อยู่ในรูปแบบดิจิทัลที่พร้อมใช้สำหรับการวิเคราะห์ ด้านการจัดทำคำอธิบายข้อมูลให้ถูกต้อง ครบถ้วน และสอดคล้องกับทรัพยากร ซึ่งแนวทางการพัฒนารายการสถิติทางการจะมีการจัดทำตามความพร้อมของข้อมูล ประกอบด้วย

- แนวทางการพัฒนารายการสถิติทางการที่ความพร้อมเผยแพร่ของข้อมูลเป็น Tier 1
- แนวทางการพัฒนารายการสถิติทางการที่ ความพร้อมเผยแพร่ของข้อมูลเป็น Tier 2 (มีหน่วยงานรับผิดชอบ)
- แนวทางการพัฒนารายการสถิติทางการที่ ความพร้อมเผยแพร่ของข้อมูลเป็น Tier 2 (ไม่มีหน่วยงานรับผิดชอบ) และ Tier 3

4.2.2.1 แนวทางการพัฒนารายการสถิติทางการที่ความพร้อมเผยแพร่ของข้อมูลเป็น Tier 1

การพัฒนารายการสถิติทางการที่ความพร้อมเผยแพร่ของข้อมูลเป็น Tier 1 เป็นการดำเนินการพัฒนาเฉพาะรายการทางการที่มีค่านิยมและวิธีการผลิต มีข้อมูลพร้อมเผยแพร่ และมีหน่วยงานรับผิดชอบที่หน่วยงานในจังหวัดเป็นเจ้าของข้อมูล เพื่อให้หน่วยงานเจ้าของข้อมูลนำรายการสถิติทางการขึ้นระบบบัญชีข้อมูลจังหวัด และลงทะเบียนชุดข้อมูลที่อยู่ในหมวดหมู่สาธารณะบนระบบบัญชีข้อมูลภาครัฐ เพื่อแบ่งปันแลกเปลี่ยนข้อมูลสถิติทางการกับหน่วยงานอื่น ๆ รวมทั้งสามารถนำข้อมูลที่มีความพร้อมใช้ ไปวางแผนนโยบาย แผนการปฏิบัติงาน และติดตามประเมินผลการพัฒนาจังหวัด ดังนั้น จำเป็นต้องมีแนวทางการพัฒนารายการสถิติทางการเพื่อให้ข้อมูลมีคุณภาพและตรงตามมาตรฐานสถิติที่สามารถนำไปใช้ในการตัดสินใจได้ โดยมีรายการสถิติทางการที่ความพร้อมเผยแพร่ของข้อมูลเป็น Tier 1 จำนวน 223 รายการ โดยรายละเอียดแสดงดังตาราง 25

ตาราง 25 แนวทางการพัฒนารายการสถิติทางการที่ความพร้อมเผยแพร่ของข้อมูลเป็น Tier 1 ที่หน่วยงานในจังหวัดเป็นเจ้าของข้อมูล

ลำดับ	OS ID	รายการสถิติทางการ	หน่วยงาน	แนวทางการพัฒนา	ผลลัพธ์	ระยะเวลาดำเนินการ ปีงบประมาณ พ.ศ.					หมายเหตุ
						66	67	68	69	70	
1	0001	กล้อง CCTV ในแหล่งท่องเที่ยว	ตำรวจภูธรจังหวัดกาญจนบุรี	<ul style="list-style-type: none"> - สร้างความตระหนักรู้ในความสำคัญของบัญชีข้อมูลภาครัฐ - สนับสนุนการนำชุดข้อมูลลงทะเบียนในระบบบัญชีข้อมูลภาครัฐ 	มีรายการสถิติทางการเผยแพร่บนระบบบัญชีข้อมูลภาครัฐ	✓	✓	✓	✓		
2	0002	กลุ่มเกษตรกรผู้ปลูกทุเรียนที่ขึ้นทะเบียนกับองค์กรเกษตรกร	สำนักงานเกษตรจังหวัดกาญจนบุรี	<ul style="list-style-type: none"> - สร้างความตระหนักรู้ในความสำคัญของบัญชีข้อมูลภาครัฐ - สนับสนุนการนำชุดข้อมูลลงทะเบียนในระบบบัญชีข้อมูลภาครัฐ 	มีข้อมูลกลุ่มเกษตรกรผู้ปลูกทุเรียนที่ขึ้นทะเบียนกับองค์กรเกษตรกรเป็นปัจจุบันและต่อเนื่อง	✓	✓	✓	✓		
3	0003	กลุ่มอาชีพด้านประมง	สำนักงานประมงจังหวัดกาญจนบุรี	<ul style="list-style-type: none"> - สร้างความตระหนักรู้ในความสำคัญของบัญชีข้อมูลภาครัฐ - สนับสนุนการนำชุดข้อมูลลงทะเบียนในระบบบัญชีข้อมูลภาครัฐ 	มีรายการสถิติทางการเผยแพร่บนระบบบัญชีข้อมูลภาครัฐ	✓	✓	✓	✓		
4	0004	กลุ่มอาชีพด้านปศุสัตว์	สำนักงานปศุสัตว์จังหวัดกาญจนบุรี	<ul style="list-style-type: none"> - สร้างความตระหนักรู้ในความสำคัญของบัญชีข้อมูลภาครัฐ - สนับสนุนการนำชุดข้อมูลลงทะเบียนในระบบบัญชีข้อมูลภาครัฐ 	มีรายการสถิติทางการเผยแพร่บนระบบบัญชีข้อมูลภาครัฐ	✓	✓	✓	✓		
5	0005	การเกิดอัคคีภัย	สำนักงานป้องกันและบรรเทาสาธารณภัยจังหวัดกาญจนบุรี	<ul style="list-style-type: none"> - สร้างความตระหนักรู้ในความสำคัญของบัญชีข้อมูลภาครัฐ - สนับสนุนการนำชุดข้อมูลลงทะเบียนในระบบบัญชีข้อมูลภาครัฐ 	มีรายการสถิติทางการเผยแพร่บนระบบบัญชีข้อมูลภาครัฐ	✓	✓	✓	✓		
6	0006	การขึ้นทะเบียนสิ่งบ่งชี้ทางภูมิศาสตร์ (GI) ของสินค้าเกษตร	สำนักงานพาณิชย์จังหวัดกาญจนบุรี	<ul style="list-style-type: none"> - สร้างความตระหนักรู้ในความสำคัญของบัญชีข้อมูลภาครัฐ - สนับสนุนการนำชุดข้อมูลลงทะเบียนในระบบบัญชีข้อมูลภาครัฐ 	มีรายการสถิติทางการเผยแพร่บนระบบบัญชีข้อมูลภาครัฐ	✓	✓	✓	✓		

ตาราง 25 แนวทางการพัฒนารายการสถิติทางการที่ความพร้อมเผยแพร่ของข้อมูลเป็น Tier 1 ที่หน่วยงานในจังหวัดเป็นเจ้าของข้อมูล (ต่อ)

ลำดับ	OS ID	รายการสถิติทางการ	หน่วยงาน	แนวทางการพัฒนา	ผลลัพธ์	ระยะเวลาดำเนินการ ปีงบประมาณ พ.ศ.					หมายเหตุ
						66	67	68	69	70	
7	0007	การจัดกิจกรรมให้ความรู้ การท่องเที่ยวเชิงอนุรักษ์	สำนักงานการท่องเที่ยวและ กีฬาจังหวัดกาญจนบุรี	<ul style="list-style-type: none"> - สร้างความตระหนักรู้ในความสำคัญ ของบัญชีข้อมูลภาครัฐ - สนับสนุนการนำชุดข้อมูลลงทะเบียน ในระบบบัญชีข้อมูลภาครัฐ 	มีข้อมูลการจัดกิจกรรมให้ ความรู้การท่องเที่ยวเชิง อนุรักษ์เป็นปัจจุบันและ ต่อเนื่อง	✓	✓	✓	✓		
8	0008	การจัดกิจกรรมให้ความรู้ใน การปลูกทุเรียนขององค์กร เกษตรกร	สำนักงานเกษตรจังหวัด กาญจนบุรี	<ul style="list-style-type: none"> - สร้างความตระหนักรู้ในความสำคัญ ของบัญชีข้อมูลภาครัฐ - สนับสนุนการนำชุดข้อมูลลงทะเบียน ในระบบบัญชีข้อมูลภาครัฐ 	มีข้อมูลการจัดกิจกรรมให้ ความรู้ในการปลูกทุเรียน ขององค์กรเกษตรกรเป็น ปัจจุบันและต่อเนื่อง	✓	✓	✓	✓		
9	0009	การจัดแสดงสินค้าเพื่อการ จำหน่ายทุเรียน (สำนักงาน พาณิชย์จังหวัดกาญจนบุรี)	สำนักงานพาณิชย์จังหวัด กาญจนบุรี	<ul style="list-style-type: none"> - สร้างความตระหนักรู้ในความสำคัญ ของบัญชีข้อมูลภาครัฐ - สนับสนุนการนำชุดข้อมูลลงทะเบียน ในระบบบัญชีข้อมูลภาครัฐ 	มีรายการสถิติทางการ เผยแพร่บนระบบบัญชี ข้อมูลภาครัฐ	✓	✓	✓	✓		
10	0013	การประชุมสมาชิกเพื่อ ส่งเสริมการท่องเที่ยวและ แก้ไขปัญหาของสมาชิกสภา อุตสาหกรรมการท่องเที่ยว	สำนักงานการท่องเที่ยวและ กีฬาจังหวัดกาญจนบุรี	<ul style="list-style-type: none"> - สร้างความตระหนักรู้ในความสำคัญ ของบัญชีข้อมูลภาครัฐ - สนับสนุนการนำชุดข้อมูลลงทะเบียน ในระบบบัญชีข้อมูลภาครัฐ 	มีข้อมูลการประชุมสมาชิก เพื่อส่งเสริมการท่องเที่ยว และแก้ไขปัญหาของ สมาชิกสภาอุตสาหกรรม การท่องเที่ยวเป็นปัจจุบัน และต่อเนื่อง	✓	✓	✓	✓		
11	0014	การปรับปรุงป้ายบอกทาง ไปสู่แหล่งท่องเที่ยว (แขวง ทางหลวงชนบทกาญจนบุรี)	แขวงทางหลวงชนบท กาญจนบุรี	<ul style="list-style-type: none"> - สร้างความตระหนักรู้ในความสำคัญ ของบัญชีข้อมูลภาครัฐ - สนับสนุนการนำชุดข้อมูลลงทะเบียน ในระบบบัญชีข้อมูลภาครัฐ 	มีรายการสถิติทางการ เผยแพร่บนระบบบัญชี ข้อมูลภาครัฐ	✓	✓	✓	✓		

ตาราง 25 แนวทางการพัฒนารายการสถิติทางการที่ความพร้อมเผยแพร่ของข้อมูลเป็น Tier 1 ที่หน่วยงานในจังหวัดเป็นเจ้าของข้อมูล (ต่อ)

ลำดับ	OS ID	รายการสถิติทางการ	หน่วยงาน	แนวทางการพัฒนา	ผลลัพธ์	ระยะเวลาดำเนินการ ปีงบประมาณ พ.ศ.					หมายเหตุ
						66	67	68	69	70	
12	0015	การปรับปรุงป้ายบอกทางไปสู่แหล่งท่องเที่ยว (แขวงทางหลวงกาญจนบุรี)	แขวงทางหลวงกาญจนบุรี	<ul style="list-style-type: none"> - สร้างความตระหนักรู้ในความสำคัญของบัญชีข้อมูลภาครัฐ - สนับสนุนการนำชุดข้อมูลลงทะเบียนในระบบบัญชีข้อมูลภาครัฐ 	มีรายการสถิติทางการเผยแพร่บนระบบบัญชีข้อมูลภาครัฐ	✓	✓	✓	✓		
13	0016	การปรับปรุงเส้นทางเข้าสู่แหล่งท่องเที่ยว (แขวงทางหลวงกาญจนบุรี)	แขวงทางหลวงกาญจนบุรี	<ul style="list-style-type: none"> - สร้างความตระหนักรู้ในความสำคัญของบัญชีข้อมูลภาครัฐ - สนับสนุนการนำชุดข้อมูลลงทะเบียนในระบบบัญชีข้อมูลภาครัฐ 	มีรายการสถิติทางการเผยแพร่บนระบบบัญชีข้อมูลภาครัฐ	✓	✓	✓	✓		
14	0017	การปรับปรุงเส้นทางเข้าสู่แหล่งท่องเที่ยว (แขวงทางหลวงชนบทกาญจนบุรี)	แขวงทางหลวงชนบทกาญจนบุรี	<ul style="list-style-type: none"> - สร้างความตระหนักรู้ในความสำคัญของบัญชีข้อมูลภาครัฐ - สนับสนุนการนำชุดข้อมูลลงทะเบียนในระบบบัญชีข้อมูลภาครัฐ 	มีรายการสถิติทางการเผยแพร่บนระบบบัญชีข้อมูลภาครัฐ	✓	✓	✓	✓		
15	0018	การผลิตทุเรียนของกลุ่มไม้ผลทองผาภูมิ	สำนักงานเกษตรจังหวัดกาญจนบุรี	<ul style="list-style-type: none"> - สร้างความตระหนักรู้ในความสำคัญของบัญชีข้อมูลภาครัฐ - สนับสนุนการนำชุดข้อมูลลงทะเบียนในระบบบัญชีข้อมูลภาครัฐ 	มีข้อมูลการผลิตทุเรียนของกลุ่มไม้ผลทองผาภูมิเป็นปัจจุบันและต่อเนื่อง	✓	✓	✓	✓		
16	0019	การพัฒนาผลิตภัณฑ์และบรรจุภัณฑ์	สำนักงานอุตสาหกรรมจังหวัดกาญจนบุรี	<ul style="list-style-type: none"> - สร้างความตระหนักรู้ในความสำคัญของบัญชีข้อมูลภาครัฐ - สนับสนุนการนำชุดข้อมูลลงทะเบียนในระบบบัญชีข้อมูลภาครัฐ 	มีรายการสถิติทางการเผยแพร่บนระบบบัญชีข้อมูลภาครัฐ	✓	✓	✓	✓		
17	0020	การศึกษาการวิจัยด้านสิ่งแวดล้อม มหาวิทยาลัยมหิดลวิทยาเขตกาญจนบุรี	มหาวิทยาลัยมหิดลวิทยาเขตกาญจนบุรี	<ul style="list-style-type: none"> - สร้างความตระหนักรู้ในความสำคัญของบัญชีข้อมูลภาครัฐ - สนับสนุนการนำชุดข้อมูลลงทะเบียนในระบบบัญชีข้อมูลภาครัฐ 	มีรายการสถิติทางการเผยแพร่บนระบบบัญชีข้อมูลภาครัฐ	✓	✓	✓	✓		

ตาราง 25 แนวทางการพัฒนารายการสถิติทางการที่ความพร้อมเผยแพร่ของข้อมูลเป็น Tier 1 ที่หน่วยงานในจังหวัดเป็นเจ้าของข้อมูล (ต่อ)

ลำดับ	OS ID	รายการสถิติทางการ	หน่วยงาน	แนวทางการพัฒนา	ผลลัพธ์	ระยะเวลาดำเนินการ ปีงบประมาณ พ.ศ.					หมายเหตุ
						66	67	68	69	70	
18	0021	การศึกษาค้นคว้าวิจัยด้านสิ่งแวดล้อม มหาวิทยาลัยราชภัฏกาญจนบุรี	มหาวิทยาลัยราชภัฏกาญจนบุรี	<ul style="list-style-type: none"> - สร้างความตระหนักรู้ในความสำคัญของบัญชีข้อมูลภาครัฐ - สนับสนุนการนำชุดข้อมูลลงทะเบียนในระบบบัญชีข้อมูลภาครัฐ 	มีรายการสถิติทางการเผยแพร่บนระบบบัญชีข้อมูลภาครัฐ	✓	✓	✓	✓		
19	0022	การออกเทศบัญญัติการติดตั้งบ่อตกไข่	สำนักงานส่งเสริมการปกครองท้องถิ่นจังหวัดกาญจนบุรี	<ul style="list-style-type: none"> - สร้างความตระหนักรู้ในความสำคัญของบัญชีข้อมูลภาครัฐ - สนับสนุนการนำชุดข้อมูลลงทะเบียนในระบบบัญชีข้อมูลภาครัฐ 	มีรายการสถิติทางการเผยแพร่บนระบบบัญชีข้อมูลภาครัฐ	✓	✓	✓	✓		
20	0023	กิจกรรม/โครงการที่จัดขึ้นเพื่อส่งเสริมการท่องเที่ยวโดยชุมชน	สำนักงานการท่องเที่ยวและกีฬาจังหวัดกาญจนบุรี	<ul style="list-style-type: none"> - สร้างความตระหนักรู้ในความสำคัญของบัญชีข้อมูลภาครัฐ - สนับสนุนการนำชุดข้อมูลลงทะเบียนในระบบบัญชีข้อมูลภาครัฐ 	มีรายการสถิติทางการเผยแพร่บนระบบบัญชีข้อมูลภาครัฐ	✓	✓	✓	✓		
21	0024	กิจกรรมการให้ความรู้และความเข้าใจในการจัดการขยะ	สำนักงานส่งเสริมการปกครองท้องถิ่นจังหวัดกาญจนบุรี	<ul style="list-style-type: none"> - สร้างความตระหนักรู้ในความสำคัญของบัญชีข้อมูลภาครัฐ - สนับสนุนการนำชุดข้อมูลลงทะเบียนในระบบบัญชีข้อมูลภาครัฐ 	มีรายการสถิติทางการเผยแพร่บนระบบบัญชีข้อมูลภาครัฐ	✓	✓	✓	✓		
22	0025	กิจกรรมเพื่อการพัฒนาและกระตุ้นบทบาทของภาคีเครือข่ายในการจัดการทรัพยากรธรรมชาติและสิ่งแวดล้อม	สำนักงานทรัพยากรธรรมชาติและสิ่งแวดล้อมจังหวัดกาญจนบุรี	<ul style="list-style-type: none"> - สร้างความตระหนักรู้ในความสำคัญของบัญชีข้อมูลภาครัฐ - สนับสนุนการนำชุดข้อมูลลงทะเบียนในระบบบัญชีข้อมูลภาครัฐ 	มีรายการสถิติทางการเผยแพร่บนระบบบัญชีข้อมูลภาครัฐ	✓	✓	✓	✓		
23	0026	กิจกรรมเพื่อพัฒนาผู้สูงอายุของสถานสงเคราะห์คนชราเฉลิมราชกุมารี	องค์การบริหารส่วนจังหวัดกาญจนบุรี	<ul style="list-style-type: none"> - สร้างความตระหนักรู้ในความสำคัญของบัญชีข้อมูลภาครัฐ - สนับสนุนการนำชุดข้อมูลลงทะเบียนในระบบบัญชีข้อมูลภาครัฐ 	มีรายการสถิติทางการเผยแพร่บนระบบบัญชีข้อมูลภาครัฐ	✓	✓	✓	✓		

ตาราง 25 แนวทางการพัฒนารายการสถิติทางการที่ความพร้อมเผยแพร่ของข้อมูลเป็น Tier 1 ที่หน่วยงานในจังหวัดเป็นเจ้าของข้อมูล (ต่อ)

ลำดับ	OS ID	รายการสถิติทางการ	หน่วยงาน	แนวทางการพัฒนา	ผลลัพธ์	ระยะเวลาดำเนินการ ปีงบประมาณ พ.ศ.					หมายเหตุ
						66	67	68	69	70	
24	0027	กิจกรรมสร้างการมีส่วนร่วมของชุมชน ในการจัดการทรัพยากรธรรมชาติและสิ่งแวดล้อม (กิจกรรมด้านการอนุรักษ์ทรัพยากรธรรมชาติที่จัดขึ้นในชุมชน)	สำนักบริหารพื้นที่อนุรักษ์ที่ 3 (บ้านโป่ง)	<ul style="list-style-type: none"> - สร้างความตระหนักรู้ในความสำคัญของบัญชีข้อมูลภาครัฐ - สนับสนุนการนำชุดข้อมูลลงทะเบียนในระบบบัญชีข้อมูลภาครัฐ 	มีรายการสถิติทางการเผยแพร่บนระบบบัญชีข้อมูลภาครัฐ	✓	✓	✓	✓		
25	0029	เกษตรกรที่ขายทุเรียนหน้าสวน	สำนักงานเกษตรจังหวัดกาญจนบุรี	<ul style="list-style-type: none"> - สร้างความตระหนักรู้ในความสำคัญของบัญชีข้อมูลภาครัฐ - สนับสนุนการนำชุดข้อมูลลงทะเบียนในระบบบัญชีข้อมูลภาครัฐ 	มีรายการสถิติทางการเผยแพร่บนระบบบัญชีข้อมูลภาครัฐ	✓	✓	✓	✓		
26	0031	เกษตรกรที่ได้รับการส่งเสริมให้มีแผนการผลิตและแผนการเก็บเกี่ยวที่เหมาะสม	สำนักงานเกษตรจังหวัดกาญจนบุรี	<ul style="list-style-type: none"> - สร้างความตระหนักรู้ในความสำคัญของบัญชีข้อมูลภาครัฐ - สนับสนุนการนำชุดข้อมูลลงทะเบียนในระบบบัญชีข้อมูลภาครัฐ 	มีรายการสถิติทางการเผยแพร่บนระบบบัญชีข้อมูลภาครัฐ	✓	✓	✓	✓		
27	0032	เกษตรกรที่ได้รับการอบรมเข้าสู่ระบบมาตรฐาน GAP	สำนักงานเกษตรจังหวัดกาญจนบุรี	<ul style="list-style-type: none"> - สร้างความตระหนักรู้ในความสำคัญของบัญชีข้อมูลภาครัฐ - สนับสนุนการนำชุดข้อมูลลงทะเบียนในระบบบัญชีข้อมูลภาครัฐ 	มีรายการสถิติทางการเผยแพร่บนระบบบัญชีข้อมูลภาครัฐ	✓	✓	✓	✓		
28	0033	เกษตรกรที่ผ่านการฝึกอบรมด้านการผลิตทุเรียน	สำนักงานเกษตรจังหวัดกาญจนบุรี	<ul style="list-style-type: none"> - สร้างความตระหนักรู้ในความสำคัญของบัญชีข้อมูลภาครัฐ - สนับสนุนการนำชุดข้อมูลลงทะเบียนในระบบบัญชีข้อมูลภาครัฐ 	มีรายการสถิติทางการเผยแพร่บนระบบบัญชีข้อมูลภาครัฐ	✓	✓	✓	✓		

ตาราง 25 แนวทางการพัฒนารายการสถิติทางการที่ความพร้อมเผยแพร่ของข้อมูลเป็น Tier 1 ที่หน่วยงานในจังหวัดเป็นเจ้าของข้อมูล (ต่อ)

ลำดับ	OS ID	รายการสถิติทางการ	หน่วยงาน	แนวทางการพัฒนา	ผลลัพธ์	ระยะเวลาดำเนินการ ปีงบประมาณ พ.ศ.					หมายเหตุ
						66	67	68	69	70	
29	0034	เกษตรกรที่ได้รับสนับสนุนจากภาครัฐเรื่องเงินกู้ยืมดอกเบี่ยต่ำเพื่อซื้อรถตัดอ้อย	ธนาคารเพื่อการเกษตรและสหกรณ์จังหวัดกาญจนบุรี	<ul style="list-style-type: none"> - สร้างความตระหนักรู้ในความสำคัญของบัญชีข้อมูลภาครัฐ - สนับสนุนการนำชุดข้อมูลลงทะเบียนในระบบบัญชีข้อมูลภาครัฐ 	มีรายการสถิติทางการเผยแพร่บนระบบบัญชีข้อมูลภาครัฐ	✓	✓	✓	✓		
30	0035	ขยะของเสียที่เกิดขึ้นจากอุทยาน	สำนักบริหารพื้นที่อนุรักษ์ที่ 3 (บ้านโป่ง)	<ul style="list-style-type: none"> - สร้างความตระหนักรู้ในความสำคัญของบัญชีข้อมูลภาครัฐ - สนับสนุนการนำชุดข้อมูลลงทะเบียนในระบบบัญชีข้อมูลภาครัฐ 	มีรายการสถิติทางการเผยแพร่บนระบบบัญชีข้อมูลภาครัฐ	✓	✓	✓	✓		
31	0038	ข้อมูลสภาพดิน น้ำ อากาศที่มีผลต่อการปลูกทุเรียน	สำนักงานเกษตรจังหวัดกาญจนบุรี	<ul style="list-style-type: none"> - สร้างความตระหนักรู้ในความสำคัญของบัญชีข้อมูลภาครัฐ - สนับสนุนการนำชุดข้อมูลลงทะเบียนในระบบบัญชีข้อมูลภาครัฐ 	มีรายการสถิติทางการเผยแพร่บนระบบบัญชีข้อมูลภาครัฐ	✓	✓	✓	✓		
32	0039	ข้อร้องเรียนด้านสิ่งแวดล้อมของโรงงานอุตสาหกรรม	สำนักงานอุตสาหกรรมจังหวัดกาญจนบุรี	<ul style="list-style-type: none"> - สร้างความตระหนักรู้ในความสำคัญของบัญชีข้อมูลภาครัฐ - สนับสนุนการนำชุดข้อมูลลงทะเบียนในระบบบัญชีข้อมูลภาครัฐ 	มีรายการสถิติทางการเผยแพร่บนระบบบัญชีข้อมูลภาครัฐ	✓	✓	✓	✓		
33	0040	ข้อร้องเรียนด้านสิ่งแวดล้อมที่ได้รับการแก้ไข	สำนักงานทรัพยากรธรรมชาติและสิ่งแวดล้อมจังหวัดกาญจนบุรี	<ul style="list-style-type: none"> - สร้างความตระหนักรู้ในความสำคัญของบัญชีข้อมูลภาครัฐ - สนับสนุนการนำชุดข้อมูลลงทะเบียนในระบบบัญชีข้อมูลภาครัฐ 	มีรายการสถิติทางการเผยแพร่บนระบบบัญชีข้อมูลภาครัฐ	✓	✓	✓	✓		
34	0041	ข้อร้องเรียนปัญหาผลกระทบจากการท่องเที่ยวในพื้นที่	สำนักงานทรัพยากรธรรมชาติและสิ่งแวดล้อมจังหวัดกาญจนบุรี	<ul style="list-style-type: none"> - สร้างความตระหนักรู้ในความสำคัญของบัญชีข้อมูลภาครัฐ - สนับสนุนการนำชุดข้อมูลลงทะเบียนในระบบบัญชีข้อมูลภาครัฐ 	มีรายการสถิติทางการเผยแพร่บนระบบบัญชีข้อมูลภาครัฐ	✓	✓	✓	✓		

ตาราง 25 แนวทางการพัฒนารายการสถิติทางการที่ความพร้อมเผยแพร่ของข้อมูลเป็น Tier 1 ที่หน่วยงานในจังหวัดเป็นเจ้าของข้อมูล (ต่อ)

ลำดับ	OS ID	รายการสถิติทางการ	หน่วยงาน	แนวทางการพัฒนา	ผลลัพธ์	ระยะเวลาดำเนินการ ปีงบประมาณ พ.ศ.					หมายเหตุ
						66	67	68	69	70	
35	0042	เขตพื้นที่ที่มีปัญหาด้านสิ่งแวดล้อม	สำนักงานทรัพยากรธรรมชาติและสิ่งแวดล้อมจังหวัดกาญจนบุรี	<ul style="list-style-type: none"> - สร้างความตระหนักรู้ในความสำคัญของบัญชีข้อมูลภาครัฐ - สนับสนุนการนำชุดข้อมูลลงทะเบียนในระบบบัญชีข้อมูลภาครัฐ 	มีรายการสถิติทางการเผยแพร่บนระบบบัญชีข้อมูลภาครัฐ	✓	✓	✓	✓		
36	0045	ครัวเรือนเกษตรกรผู้ปลูกทุเรียน	สำนักงานเกษตรจังหวัดกาญจนบุรี	<ul style="list-style-type: none"> - สร้างความตระหนักรู้ในความสำคัญของบัญชีข้อมูลภาครัฐ - สนับสนุนการนำชุดข้อมูลลงทะเบียนในระบบบัญชีข้อมูลภาครัฐ 	มีรายการสถิติทางการเผยแพร่บนระบบบัญชีข้อมูลภาครัฐ	✓	✓	✓	✓		
37	0047	ความชื้นสัมพัทธ์	สถานีอุตุนิยมวิทยากาญจนบุรี	<ul style="list-style-type: none"> - สร้างความตระหนักรู้ในความสำคัญของบัญชีข้อมูลภาครัฐ - สนับสนุนการนำชุดข้อมูลลงทะเบียนในระบบบัญชีข้อมูลภาครัฐ 	มีรายการสถิติทางการเผยแพร่บนระบบบัญชีข้อมูลภาครัฐ	✓	✓	✓	✓		
38	0050	ค่าเฉลี่ยรายปีของค่าฝุ่นละออง PM 10 ในบรรยากาศ	สำนักงานทรัพยากรธรรมชาติและสิ่งแวดล้อมจังหวัดกาญจนบุรี	<ul style="list-style-type: none"> - สร้างความตระหนักรู้ในความสำคัญของบัญชีข้อมูลภาครัฐ - สนับสนุนการนำชุดข้อมูลลงทะเบียนในระบบบัญชีข้อมูลภาครัฐ 	มีรายการสถิติทางการเผยแพร่บนระบบบัญชีข้อมูลภาครัฐ	✓	✓	✓	✓		
39	0051	ค่าเฉลี่ยรายปีของค่าฝุ่นละออง PM 2.5 ในบรรยากาศ	สำนักงานทรัพยากรธรรมชาติและสิ่งแวดล้อมจังหวัดกาญจนบุรี	<ul style="list-style-type: none"> - สร้างความตระหนักรู้ในความสำคัญของบัญชีข้อมูลภาครัฐ - สนับสนุนการนำชุดข้อมูลลงทะเบียนในระบบบัญชีข้อมูลภาครัฐ 	มีรายการสถิติทางการเผยแพร่บนระบบบัญชีข้อมูลภาครัฐ	✓	✓	✓	✓		
40	0052	ค่าใช้จ่ายของนักท่องเที่ยว (บาทต่อคนต่อวัน)	สำนักงานการท่องเที่ยวและกีฬาจังหวัดกาญจนบุรี	<ul style="list-style-type: none"> - สร้างความตระหนักรู้ในความสำคัญของบัญชีข้อมูลภาครัฐ - สนับสนุนการนำชุดข้อมูลลงทะเบียนในระบบบัญชีข้อมูลภาครัฐ 	มีรายการสถิติทางการเผยแพร่บนระบบบัญชีข้อมูลภาครัฐ	✓	✓	✓	✓		

ตาราง 25 แนวทางการพัฒนารายการสถิติทางการที่ความพร้อมเผยแพร่ของข้อมูลเป็น Tier 1 ที่หน่วยงานในจังหวัดเป็นเจ้าของข้อมูล (ต่อ)

ลำดับ	OS ID	รายการสถิติทางการ	หน่วยงาน	แนวทางการพัฒนา	ผลลัพธ์	ระยะเวลาดำเนินการ ปีงบประมาณ พ.ศ.					หมายเหตุ
						66	67	68	69	70	
41	0053	ค่าใช้จ่ายในการบริหารจัดการขยะมูลฝอย	สำนักงานส่งเสริมการปกครองท้องถิ่นจังหวัดกาญจนบุรี	<ul style="list-style-type: none"> - สร้างความตระหนักรู้ในความสำคัญของบัญชีข้อมูลภาครัฐ - สนับสนุนการนำชุดข้อมูลลงทะเบียนในระบบบัญชีข้อมูลภาครัฐ 	มีรายการสถิติทางการเผยแพร่บนระบบบัญชีข้อมูลภาครัฐ	✓	✓	✓	✓		
42	0055	เครือข่ายเกษตรกรข้อมูลการท่องเที่ยวเชิงอนุรักษ์ธรรมชาติ	สำนักงานการท่องเที่ยวและกีฬาจังหวัดกาญจนบุรี	<ul style="list-style-type: none"> - สร้างความตระหนักรู้ในความสำคัญของบัญชีข้อมูลภาครัฐ - สนับสนุนการนำชุดข้อมูลลงทะเบียนในระบบบัญชีข้อมูลภาครัฐ 	มีรายการสถิติทางการเผยแพร่บนระบบบัญชีข้อมูลภาครัฐ	✓	✓	✓	✓		
43	0056	เครือข่ายด้านทรัพยากรธรรมชาติและสิ่งแวดล้อม	สำนักงานทรัพยากรธรรมชาติและสิ่งแวดล้อมจังหวัดกาญจนบุรี	<ul style="list-style-type: none"> - สร้างความตระหนักรู้ในความสำคัญของบัญชีข้อมูลภาครัฐ - สนับสนุนการนำชุดข้อมูลลงทะเบียนในระบบบัญชีข้อมูลภาครัฐ 	มีข้อมูลเครือข่ายเกษตรกรข้อมูลการท่องเที่ยวเชิงอนุรักษ์ธรรมชาติเป็นปัจจุบันและต่อเนื่อง	✓	✓	✓	✓		
44	0057	เครือข่ายหน่วยงานที่เข้าร่วมโครงการส่งเสริมการค้าแยกขยะที่ต้นทาง	สำนักงานส่งเสริมการปกครองท้องถิ่นจังหวัดกาญจนบุรี	<ul style="list-style-type: none"> - สร้างความตระหนักรู้ในความสำคัญของบัญชีข้อมูลภาครัฐ - สนับสนุนการนำชุดข้อมูลลงทะเบียนในระบบบัญชีข้อมูลภาครัฐ 	มีรายการสถิติทางการเผยแพร่บนระบบบัญชีข้อมูลภาครัฐ	✓	✓	✓	✓		
45	0058	เครื่องจักรกลและอุปกรณ์การเกษตรที่ใช้ในไร่อ้อยจากการสนับสนุนช่วยเหลือจากรัฐบาล	ศูนย์ส่งเสริมอุตสาหกรรมอ้อยและน้ำตาลทรายภาคที่ 1	<ul style="list-style-type: none"> - สร้างความตระหนักรู้ในความสำคัญของบัญชีข้อมูลภาครัฐ - สนับสนุนการนำชุดข้อมูลลงทะเบียนในระบบบัญชีข้อมูลภาครัฐ 	มีรายการสถิติทางการเผยแพร่บนระบบบัญชีข้อมูลภาครัฐ	✓	✓	✓	✓		
46	0059	โครงการ/กิจกรรมการสร้างจิตสำนึกรับผิดชอบต่อทุกภาคส่วนต่อสิ่งแวดล้อม	สำนักงานทรัพยากรธรรมชาติและสิ่งแวดล้อมจังหวัดกาญจนบุรี	<ul style="list-style-type: none"> - สร้างความตระหนักรู้ในความสำคัญของบัญชีข้อมูลภาครัฐ - สนับสนุนการนำชุดข้อมูลลงทะเบียนในระบบบัญชีข้อมูลภาครัฐ 	มีรายการสถิติทางการเผยแพร่บนระบบบัญชีข้อมูลภาครัฐ	✓	✓	✓	✓		

ตาราง 25 แนวทางการพัฒนารายการสถิติทางการที่ความพร้อมเผยแพร่ของข้อมูลเป็น Tier 1 ที่หน่วยงานในจังหวัดเป็นเจ้าของข้อมูล (ต่อ)

ลำดับ	OS ID	รายการสถิติทางการ	หน่วยงาน	แนวทางการพัฒนา	ผลลัพธ์	ระยะเวลาดำเนินการ ปีงบประมาณ พ.ศ.					หมายเหตุ
						66	67	68	69	70	
47	0060	โครงการแก้ไขปัญหาสิ่งแวดล้อมและมลพิษ (สำนักงานทรัพยากรธรรมชาติและสิ่งแวดล้อมจังหวัดกาญจนบุรี)	สำนักงานทรัพยากรธรรมชาติและสิ่งแวดล้อมจังหวัดกาญจนบุรี	<ul style="list-style-type: none"> - สร้างความตระหนักรู้ในความสำคัญของบัญชีข้อมูลภาครัฐ - สนับสนุนการนำชุดข้อมูลลงทะเบียนในระบบบัญชีข้อมูลภาครัฐ 	มีรายการสถิติทางการเผยแพร่บนระบบบัญชีข้อมูลภาครัฐ	✓	✓	✓	✓		
48	0061	โครงการแก้ไขปัญหาสิ่งแวดล้อมและมลพิษ (สำนักงานส่งเสริมการปกครองท้องถิ่นจังหวัดกาญจนบุรี)	สำนักงานส่งเสริมการปกครองท้องถิ่นจังหวัดกาญจนบุรี	<ul style="list-style-type: none"> - สร้างความตระหนักรู้ในความสำคัญของบัญชีข้อมูลภาครัฐ - สนับสนุนการนำชุดข้อมูลลงทะเบียนในระบบบัญชีข้อมูลภาครัฐ 	มีรายการสถิติทางการเผยแพร่บนระบบบัญชีข้อมูลภาครัฐ	✓	✓	✓	✓		
49	0063	งบประมาณที่ได้รับการปรับปรุงผิวการจราจรในแต่ละปีงบประมาณ (แขวงทางหลวงกาญจนบุรี)	แขวงทางหลวงกาญจนบุรี	<ul style="list-style-type: none"> - สร้างความตระหนักรู้ในความสำคัญของบัญชีข้อมูลภาครัฐ - สนับสนุนการนำชุดข้อมูลลงทะเบียนในระบบบัญชีข้อมูลภาครัฐ 	มีรายการสถิติทางการเผยแพร่บนระบบบัญชีข้อมูลภาครัฐ	✓	✓	✓	✓		
50	0064	งบประมาณที่ได้รับการปรับปรุงผิวการจราจรในแต่ละปีงบประมาณ (แขวงทางหลวงชนบทกาญจนบุรี)	แขวงทางหลวงชนบทกาญจนบุรี	<ul style="list-style-type: none"> - สร้างความตระหนักรู้ในความสำคัญของบัญชีข้อมูลภาครัฐ - สนับสนุนการนำชุดข้อมูลลงทะเบียนในระบบบัญชีข้อมูลภาครัฐ 	มีรายการสถิติทางการเผยแพร่บนระบบบัญชีข้อมูลภาครัฐ	✓	✓	✓	✓		
51	0065	งบประมาณที่ได้รับการปรับปรุงผิวการจราจรในแต่ละปีงบประมาณ (สำนักงานส่งเสริมการปกครองท้องถิ่นจังหวัดกาญจนบุรี)	สำนักงานส่งเสริมการปกครองท้องถิ่นจังหวัดกาญจนบุรี	<ul style="list-style-type: none"> - สร้างความตระหนักรู้ในความสำคัญของบัญชีข้อมูลภาครัฐ - สนับสนุนการนำชุดข้อมูลลงทะเบียนในระบบบัญชีข้อมูลภาครัฐ 	มีรายการสถิติทางการเผยแพร่บนระบบบัญชีข้อมูลภาครัฐ	✓	✓	✓	✓		

ตาราง 25 แนวทางการพัฒนารายการสถิติทางการที่ความพร้อมเผยแพร่ของข้อมูลเป็น Tier 1 ที่หน่วยงานในจังหวัดเป็นเจ้าของข้อมูล (ต่อ)

ลำดับ	OS ID	รายการสถิติทางการ	หน่วยงาน	แนวทางการพัฒนา	ผลลัพธ์	ระยะเวลาดำเนินการ ปีงบประมาณ พ.ศ.					หมายเหตุ
						66	67	68	69	70	
52	0066	งบประมาณที่ได้รับการปรับปรุงผิวการจราจรในแต่ละปีงบประมาณ (องค์การบริหารส่วนจังหวัดกาญจนบุรี)	องค์การบริหารส่วนจังหวัดกาญจนบุรี	<ul style="list-style-type: none"> - สร้างความตระหนักรู้ในความสำคัญของบัญชีข้อมูลภาครัฐ - สนับสนุนการนำชุดข้อมูลลงทะเบียนในระบบบัญชีข้อมูลภาครัฐ 	มีรายการสถิติทางการเผยแพร่บนระบบบัญชีข้อมูลภาครัฐ	✓	✓	✓	✓		
53	0067	งบประมาณที่ได้รับการปรับปรุงผิวการจราจรในแต่ละปีงบประมาณ (สำนักงานโยธาธิการและผังเมืองจังหวัดกาญจนบุรี)	สำนักงานโยธาธิการและผังเมืองจังหวัดกาญจนบุรี	<ul style="list-style-type: none"> - สร้างความตระหนักรู้ในความสำคัญของบัญชีข้อมูลภาครัฐ - สนับสนุนการนำชุดข้อมูลลงทะเบียนในระบบบัญชีข้อมูลภาครัฐ 	มีรายการสถิติทางการเผยแพร่บนระบบบัญชีข้อมูลภาครัฐ	✓	✓	✓	✓		
54	0068	งบประมาณสนับสนุนการพัฒนาแหล่งท่องเที่ยวจังหวัด	สำนักงานจังหวัดกาญจนบุรี	<ul style="list-style-type: none"> - สร้างความตระหนักรู้ในความสำคัญของบัญชีข้อมูลภาครัฐ - สนับสนุนการนำชุดข้อมูลลงทะเบียนในระบบบัญชีข้อมูลภาครัฐ 	มีรายการสถิติทางการเผยแพร่บนระบบบัญชีข้อมูลภาครัฐ	✓	✓	✓	✓		
55	0073	จำนวนกิจกรรม/โครงการเพื่อสร้างแหล่งอาหารข้างป่า	สำนักบริหารพื้นที่อนุรักษ์ที่ 3 (บ้านโป่ง)	<ul style="list-style-type: none"> - สร้างความตระหนักรู้ในความสำคัญของบัญชีข้อมูลภาครัฐ - สนับสนุนการนำชุดข้อมูลลงทะเบียนในระบบบัญชีข้อมูลภาครัฐ 	มีรายการสถิติทางการเผยแพร่บนระบบบัญชีข้อมูลภาครัฐ	✓	✓	✓	✓		
56	0086	จำนวนครั้งที่เกิดภัยจากข้างป่า (สำนักบริหารพื้นที่อนุรักษ์ที่ 3 (บ้านโป่ง))	สำนักบริหารพื้นที่อนุรักษ์ที่ 3 (บ้านโป่ง)	<ul style="list-style-type: none"> - สร้างความตระหนักรู้ในความสำคัญของบัญชีข้อมูลภาครัฐ - สนับสนุนการนำชุดข้อมูลลงทะเบียนในระบบบัญชีข้อมูลภาครัฐ 	มีรายการสถิติทางการเผยแพร่บนระบบบัญชีข้อมูลภาครัฐ	✓	✓	✓	✓		

ตาราง 25 แนวทางการพัฒนารายการสถิติทางการที่ความพร้อมเผยแพร่ของข้อมูลเป็น Tier 1 ที่หน่วยงานในจังหวัดเป็นเจ้าของข้อมูล (ต่อ)

ลำดับ	OS ID	รายการสถิติทางการ	หน่วยงาน	แนวทางการพัฒนา	ผลลัพธ์	ระยะเวลาดำเนินการ ปีงบประมาณ พ.ศ.					หมายเหตุ
						66	67	68	69	70	
57	0091	จำนวนโครงสร้างพื้นฐานที่ได้รับการพัฒนาในพื้นที่เขตเศรษฐกิจพิเศษ (แขวงทางหลวงกาญจนบุรี)	แขวงทางหลวงกาญจนบุรี	<ul style="list-style-type: none"> - สร้างความตระหนักรู้ในความสำคัญของบัญชีข้อมูลภาครัฐ - สนับสนุนการนำชุดข้อมูลลงทะเบียนในระบบบัญชีข้อมูลภาครัฐ 	มีรายการสถิติทางการเผยแพร่บนระบบบัญชีข้อมูลภาครัฐ	✓	✓	✓	✓		
58	0095	จำนวนจุดเกิดไฟฟ้าในพื้นที่ป่าอนุรักษ์	สำนักบริหารพื้นที่อนุรักษ์ที่ 3 (บ้านโป่ง)	<ul style="list-style-type: none"> - สร้างความตระหนักรู้ในความสำคัญของบัญชีข้อมูลภาครัฐ - สนับสนุนการนำชุดข้อมูลลงทะเบียนในระบบบัญชีข้อมูลภาครัฐ 	มีรายการสถิติทางการเผยแพร่บนระบบบัญชีข้อมูลภาครัฐ	✓	✓	✓	✓		
59	0097	จำนวนชมรมผู้สูงอายุ	สำนักงานพัฒนาสังคมและความมั่นคงของมนุษย์จังหวัดกาญจนบุรี	<ul style="list-style-type: none"> - สร้างความตระหนักรู้ในความสำคัญของบัญชีข้อมูลภาครัฐ - สนับสนุนการนำชุดข้อมูลลงทะเบียนในระบบบัญชีข้อมูลภาครัฐ 	มีรายการสถิติทางการเผยแพร่บนระบบบัญชีข้อมูลภาครัฐ	✓	✓	✓	✓		
60	0108	จำนวนเทคโนโลยีที่นำมาใช้เพื่อแก้ไขปัญหาไฟป่า	สำนักบริหารพื้นที่อนุรักษ์ที่ 3 (บ้านโป่ง)	<ul style="list-style-type: none"> - สร้างความตระหนักรู้ในความสำคัญของบัญชีข้อมูลภาครัฐ - สนับสนุนการนำชุดข้อมูลลงทะเบียนในระบบบัญชีข้อมูลภาครัฐ 	มีรายการสถิติทางการเผยแพร่บนระบบบัญชีข้อมูลภาครัฐ	✓	✓	✓	✓		
61	0109	จำนวนนักธุรกิจที่ได้รับการอบรมหลักสูตรการลงทุนในทวาย	สำนักงานพาณิชย์จังหวัดกาญจนบุรี	<ul style="list-style-type: none"> - สร้างความตระหนักรู้ในความสำคัญของบัญชีข้อมูลภาครัฐ - สนับสนุนการนำชุดข้อมูลลงทะเบียนในระบบบัญชีข้อมูลภาครัฐ 	มีรายการสถิติทางการเผยแพร่บนระบบบัญชีข้อมูลภาครัฐ	✓	✓	✓	✓		
62	0112	จำนวนบุคลากรที่ปฏิบัติงานด้านไฟฟ้า	สำนักบริหารพื้นที่อนุรักษ์ที่ 3 (บ้านโป่ง)	<ul style="list-style-type: none"> - สร้างความตระหนักรู้ในความสำคัญของบัญชีข้อมูลภาครัฐ - สนับสนุนการนำชุดข้อมูลลงทะเบียนในระบบบัญชีข้อมูลภาครัฐ 	มีรายการสถิติทางการเผยแพร่บนระบบบัญชีข้อมูลภาครัฐ	✓	✓	✓	✓		

ตาราง 25 แนวทางการพัฒนารายการสถิติทางการที่ความพร้อมเผยแพร่ของข้อมูลเป็น Tier 1 ที่หน่วยงานในจังหวัดเป็นเจ้าของข้อมูล (ต่อ)

ลำดับ	OS ID	รายการสถิติทางการ	หน่วยงาน	แนวทางการพัฒนา	ผลลัพธ์	ระยะเวลาดำเนินการ ปีงบประมาณ พ.ศ.					หมายเหตุ
						66	67	68	69	70	
63	0117	จำนวนประชากรสูงอายุ 60 ปี ขึ้นไป	สำนักงานพัฒนาสังคมและความมั่นคงของมนุษย์จังหวัดกาญจนบุรี	<ul style="list-style-type: none"> - สร้างความตระหนักรู้ในความสำคัญของบัญชีข้อมูลภาครัฐ - สนับสนุนการนำชุดข้อมูลลงทะเบียนในระบบบัญชีข้อมูลภาครัฐ 	มีรายการสถิติทางการเผยแพร่บนระบบบัญชีข้อมูลภาครัฐ	✓	✓	✓	✓		
64	0121	จำนวนผู้เข้าร่วมเครือข่ายป้องกันและแก้ไขปัญหาไฟป่าในเขตป่าอนุรักษ์	สำนักบริหารพื้นที่อนุรักษ์ที่ 3 (บ้านโป่ง)	<ul style="list-style-type: none"> - สร้างความตระหนักรู้ในความสำคัญของบัญชีข้อมูลภาครัฐ - สนับสนุนการนำชุดข้อมูลลงทะเบียนในระบบบัญชีข้อมูลภาครัฐ 	มีรายการสถิติทางการเผยแพร่บนระบบบัญชีข้อมูลภาครัฐ	✓	✓	✓	✓		
65	0130	จำนวนผู้ประกอบการที่ได้รับการอบรมหลักสูตรเพื่อการส่งออก	สำนักงานพาณิชย์จังหวัดกาญจนบุรี	<ul style="list-style-type: none"> - สร้างความตระหนักรู้ในความสำคัญของบัญชีข้อมูลภาครัฐ - สนับสนุนการนำชุดข้อมูลลงทะเบียนในระบบบัญชีข้อมูลภาครัฐ 	มีรายการสถิติทางการเผยแพร่บนระบบบัญชีข้อมูลภาครัฐ	✓	✓	✓	✓		
66	0138	จำนวนผู้สูงอายุที่ได้รับการคัดกรองสุขภาพ ทั้งร่างกายและจิตใจ	สำนักงานสาธารณสุขจังหวัดกาญจนบุรี	<ul style="list-style-type: none"> - สร้างความตระหนักรู้ในความสำคัญของบัญชีข้อมูลภาครัฐ - สนับสนุนการนำชุดข้อมูลลงทะเบียนในระบบบัญชีข้อมูลภาครัฐ 	มีรายการสถิติทางการเผยแพร่บนระบบบัญชีข้อมูลภาครัฐ	✓	✓	✓	✓		
67	0139	จำนวนผู้สูงอายุที่ได้รับเบี้ยยังชีพ	สำนักงานพัฒนาสังคมและความมั่นคงของมนุษย์จังหวัดกาญจนบุรี	<ul style="list-style-type: none"> - สร้างความตระหนักรู้ในความสำคัญของบัญชีข้อมูลภาครัฐ - สนับสนุนการนำชุดข้อมูลลงทะเบียนในระบบบัญชีข้อมูลภาครัฐ 	มีรายการสถิติทางการเผยแพร่บนระบบบัญชีข้อมูลภาครัฐ	✓	✓	✓	✓		
68	0140	จำนวนผู้สูงอายุที่ได้รับเบี้ยยังชีพคนพิการ	สำนักงานพัฒนาสังคมและความมั่นคงของมนุษย์จังหวัดกาญจนบุรี	<ul style="list-style-type: none"> - สร้างความตระหนักรู้ในความสำคัญของบัญชีข้อมูลภาครัฐ - สนับสนุนการนำชุดข้อมูลลงทะเบียนในระบบบัญชีข้อมูลภาครัฐ 	มีรายการสถิติทางการเผยแพร่บนระบบบัญชีข้อมูลภาครัฐ	✓	✓	✓	✓		

ตาราง 25 แนวทางการพัฒนารายการสถิติทางการที่ความพร้อมเผยแพร่ของข้อมูลเป็น Tier 1 ที่หน่วยงานในจังหวัดเป็นเจ้าของข้อมูล (ต่อ)

ลำดับ	OS ID	รายการสถิติทางการ	หน่วยงาน	แนวทางการพัฒนา	ผลลัพธ์	ระยะเวลาดำเนินการ ปีงบประมาณ พ.ศ.					หมายเหตุ
						66	67	68	69	70	
69	0142	จำนวนผู้สูงอายุที่ต้องดำรงชีพด้วยการเร่ร่อน ขอทาน	สำนักงานพัฒนาสังคมและความมั่นคงของมนุษย์จังหวัดกาญจนบุรี	<ul style="list-style-type: none"> - สร้างความตระหนักรู้ในความสำคัญของบัญชีข้อมูลภาครัฐ - สนับสนุนการนำชุดข้อมูลลงทะเบียนในระบบบัญชีข้อมูลภาครัฐ 	มีรายการสถิติทางการเผยแพร่บนระบบบัญชีข้อมูลภาครัฐ	✓	✓	✓	✓		
70	0144	จำนวนผู้สูงอายุที่ถูกกระทำความรุนแรงทางร่างกายหรือจิตใจ	สำนักงานพัฒนาสังคมและความมั่นคงของมนุษย์จังหวัดกาญจนบุรี	<ul style="list-style-type: none"> - สร้างความตระหนักรู้ในความสำคัญของบัญชีข้อมูลภาครัฐ - สนับสนุนการนำชุดข้อมูลลงทะเบียนในระบบบัญชีข้อมูลภาครัฐ 	มีรายการสถิติทางการเผยแพร่บนระบบบัญชีข้อมูลภาครัฐ	✓	✓	✓	✓		
71	0145	จำนวนผู้สูงอายุที่ถูกคุมขังอยู่ในเรือนจำ	เรือนจำจังหวัดกาญจนบุรี	<ul style="list-style-type: none"> - สร้างความตระหนักรู้ในความสำคัญของบัญชีข้อมูลภาครัฐ - สนับสนุนการนำชุดข้อมูลลงทะเบียนในระบบบัญชีข้อมูลภาครัฐ 	มีรายการสถิติทางการเผยแพร่บนระบบบัญชีข้อมูลภาครัฐ	✓	✓	✓	✓		
72	0146	จำนวนผู้สูงอายุที่เป็นผู้ป่วยเรื้อรัง ติดเตียง ติดบ้าน	สำนักงานพัฒนาสังคมและความมั่นคงของมนุษย์จังหวัดกาญจนบุรี	<ul style="list-style-type: none"> - สร้างความตระหนักรู้ในความสำคัญของบัญชีข้อมูลภาครัฐ - สนับสนุนการนำชุดข้อมูลลงทะเบียนในระบบบัญชีข้อมูลภาครัฐ 	มีรายการสถิติทางการเผยแพร่บนระบบบัญชีข้อมูลภาครัฐ	✓	✓	✓	✓		
73	0148	จำนวนผู้สูงอายุที่มีที่อยู่อาศัยไม่เหมาะสมต่อการพักอาศัย	สำนักงานพัฒนาสังคมและความมั่นคงของมนุษย์จังหวัดกาญจนบุรี	<ul style="list-style-type: none"> - สร้างความตระหนักรู้ในความสำคัญของบัญชีข้อมูลภาครัฐ - สนับสนุนการนำชุดข้อมูลลงทะเบียนในระบบบัญชีข้อมูลภาครัฐ 	มีรายการสถิติทางการเผยแพร่บนระบบบัญชีข้อมูลภาครัฐ	✓	✓	✓	✓		
74	0158	จำนวนผู้สูงอายุในสถานสงเคราะห์คนชราเฉลิมราชกุมารี	องค์การบริหารส่วนจังหวัดกาญจนบุรี	<ul style="list-style-type: none"> - สร้างความตระหนักรู้ในความสำคัญของบัญชีข้อมูลภาครัฐ - สนับสนุนการนำชุดข้อมูลลงทะเบียนในระบบบัญชีข้อมูลภาครัฐ 	มีรายการสถิติทางการเผยแพร่บนระบบบัญชีข้อมูลภาครัฐ	✓	✓	✓	✓		

ตาราง 25 แนวทางการพัฒนารายการสถิติทางการที่ความพร้อมเผยแพร่ของข้อมูลเป็น Tier 1 ที่หน่วยงานในจังหวัดเป็นเจ้าของข้อมูล (ต่อ)

ลำดับ	OS ID	รายการสถิติทางการ	หน่วยงาน	แนวทางการพัฒนา	ผลลัพธ์	ระยะเวลาดำเนินการ ปีงบประมาณ พ.ศ.					หมายเหตุ
						66	67	68	69	70	
75	0159	จำนวนผู้สูงอายุในสถานสงเคราะห์คนชราเฉลิมราชกุมารีที่มีภูมิลำเนาอยู่จังหวัดกาญจนบุรี	องค์การบริหารส่วนจังหวัดกาญจนบุรี	<ul style="list-style-type: none"> - สร้างความตระหนักรู้ในความสำคัญของบัญชีข้อมูลภาครัฐ - สนับสนุนการนำชุดข้อมูลลงทะเบียนในระบบบัญชีข้อมูลภาครัฐ 	มีรายการสถิติทางการเผยแพร่บนระบบบัญชีข้อมูลภาครัฐ	✓	✓	✓	✓		
76	0161	จำนวนผู้สูงอายุพิการที่จดทะเบียน	สำนักงานพัฒนาสังคมและความมั่นคงของมนุษย์จังหวัดกาญจนบุรี	<ul style="list-style-type: none"> - สร้างความตระหนักรู้ในความสำคัญของบัญชีข้อมูลภาครัฐ - สนับสนุนการนำชุดข้อมูลลงทะเบียนในระบบบัญชีข้อมูลภาครัฐ 	มีรายการสถิติทางการเผยแพร่บนระบบบัญชีข้อมูลภาครัฐ	✓	✓	✓	✓		
77	0170	จำนวนแรงงานที่มีทักษะด้านดิจิทัลผ่านเกณฑ์มาตรฐานสากลในระดับต่าง ๆ	สถาบันพัฒนาฝีมือแรงงาน 34 กาญจนบุรี	<ul style="list-style-type: none"> - สร้างความตระหนักรู้ในความสำคัญของบัญชีข้อมูลภาครัฐ - สนับสนุนการนำชุดข้อมูลลงทะเบียนในระบบบัญชีข้อมูลภาครัฐ 	มีรายการสถิติทางการเผยแพร่บนระบบบัญชีข้อมูลภาครัฐ	✓	✓	✓	✓		
78	0173	จำนวนศูนย์การเรียนรู้สำหรับผู้สูงอายุ	สำนักงานพัฒนาสังคมและความมั่นคงของมนุษย์จังหวัดกาญจนบุรี	<ul style="list-style-type: none"> - สร้างความตระหนักรู้ในความสำคัญของบัญชีข้อมูลภาครัฐ - สนับสนุนการนำชุดข้อมูลลงทะเบียนในระบบบัญชีข้อมูลภาครัฐ 	มีรายการสถิติทางการเผยแพร่บนระบบบัญชีข้อมูลภาครัฐ	✓	✓	✓	✓		
79	0176	จำนวนศูนย์ฟื้นฟู/หน่วยฟื้นฟูป้อนุรักษ์	สำนักบริหารพื้นที่อนุรักษ์ที่ 3 (บ้านโป่ง)	<ul style="list-style-type: none"> - สร้างความตระหนักรู้ในความสำคัญของบัญชีข้อมูลภาครัฐ - สนับสนุนการนำชุดข้อมูลลงทะเบียนในระบบบัญชีข้อมูลภาครัฐ 	มีรายการสถิติทางการเผยแพร่บนระบบบัญชีข้อมูลภาครัฐ	✓	✓	✓	✓		
80	0177	จำนวนสถานพยาบาลที่มีช่องทางพิเศษบริการผู้สูงอายุให้สามารถเข้าถึงซึ่ง	สำนักงานสาธารณสุขจังหวัดกาญจนบุรี	<ul style="list-style-type: none"> - สร้างความตระหนักรู้ในความสำคัญของบัญชีข้อมูลภาครัฐ - สนับสนุนการนำชุดข้อมูลลงทะเบียนในระบบบัญชีข้อมูลภาครัฐ 	มีรายการสถิติทางการเผยแพร่บนระบบบัญชีข้อมูลภาครัฐ	✓	✓	✓	✓		

ตาราง 25 แนวทางการพัฒนารายการสถิติทางการที่ความพร้อมเผยแพร่ของข้อมูลเป็น Tier 1 ที่หน่วยงานในจังหวัดเป็นเจ้าของข้อมูล (ต่อ)

ลำดับ	OS ID	รายการสถิติทางการ	หน่วยงาน	แนวทางการพัฒนา	ผลลัพธ์	ระยะเวลาดำเนินการ ปีงบประมาณ พ.ศ.					หมายเหตุ
						66	67	68	69	70	
		บริการสุขภาพได้สะดวก รวดเร็ว									
81	0179	จำนวนสถานสงเคราะห์ สำหรับคนชรา	องค์การบริหารส่วนจังหวัด กาญจนบุรี	<ul style="list-style-type: none"> - สร้างความตระหนักรู้ในความสำคัญ ของบัญชีข้อมูลภาครัฐ - สนับสนุนการนำชุดข้อมูลลงทะเบียน ในระบบบัญชีข้อมูลภาครัฐ 	มีรายการสถิติทางการ เผยแพร่บนระบบบัญชี ข้อมูลภาครัฐ	✓	✓	✓	✓		
82	0180	จำนวนสถานีดับไฟฟ้า	สำนักบริหารพื้นที่อนุรักษ์ที่ 3 (บ้านโป่ง)	<ul style="list-style-type: none"> - สร้างความตระหนักรู้ในความสำคัญ ของบัญชีข้อมูลภาครัฐ - สนับสนุนการนำชุดข้อมูลลงทะเบียน ในระบบบัญชีข้อมูลภาครัฐ 	มีรายการสถิติทางการ เผยแพร่บนระบบบัญชี ข้อมูลภาครัฐ	✓	✓	✓	✓		
83	0182	จำนวนแหล่งอาหารของช้างป่า	สำนักบริหารพื้นที่อนุรักษ์ที่ 3 (บ้านโป่ง)	<ul style="list-style-type: none"> - สร้างความตระหนักรู้ในความสำคัญ ของบัญชีข้อมูลภาครัฐ - สนับสนุนการนำชุดข้อมูลลงทะเบียน ในระบบบัญชีข้อมูลภาครัฐ 	มีรายการสถิติทางการ เผยแพร่บนระบบบัญชี ข้อมูลภาครัฐ	✓	✓	✓	✓		
84	0186	จุดตรวจเส้นทางสำคัญ ในช่วงเทศกาลท่องเที่ยว	สำนักงานป้องกันและ บรรเทาสาธารณภัยจังหวัด กาญจนบุรี	<ul style="list-style-type: none"> - สร้างความตระหนักรู้ในความสำคัญ ของบัญชีข้อมูลภาครัฐ - สนับสนุนการนำชุดข้อมูลลงทะเบียน ในระบบบัญชีข้อมูลภาครัฐ 	มีรายการสถิติทางการ เผยแพร่บนระบบบัญชี ข้อมูลภาครัฐ	✓	✓	✓	✓		
85	0187	จุดรถรับ - ส่ง/จุดพักรถของ นักท่องเที่ยว (แนวทาง หลวงกาญจนบุรี)	แนวทางหลวงกาญจนบุรี	<ul style="list-style-type: none"> - สร้างความตระหนักรู้ในความสำคัญ ของบัญชีข้อมูลภาครัฐ - สนับสนุนการนำชุดข้อมูลลงทะเบียน ในระบบบัญชีข้อมูลภาครัฐ 	มีรายการสถิติทางการ เผยแพร่บนระบบบัญชี ข้อมูลภาครัฐ	✓	✓	✓	✓		

ตาราง 25 แนวทางการพัฒนารายการสถิติทางการที่ความพร้อมเผยแพร่ของข้อมูลเป็น Tier 1 ที่หน่วยงานในจังหวัดเป็นเจ้าของข้อมูล (ต่อ)

ลำดับ	OS ID	รายการสถิติทางการ	หน่วยงาน	แนวทางการพัฒนา	ผลลัพธ์	ระยะเวลาดำเนินการ ปีงบประมาณ พ.ศ.					หมายเหตุ
						66	67	68	69	70	
86	0189	จุดและช่องทางการแจ้งเหตุ (สถานีตำรวจท่องเที่ยว 1 กองกำกับการ 1 กองบังคับการท่องเที่ยว 3)	สถานีตำรวจท่องเที่ยว 1 กองกำกับการ 1 กองบังคับการท่องเที่ยว 3	<ul style="list-style-type: none"> - สร้างความตระหนักรู้ในความสำคัญของบัญชีข้อมูลภาครัฐ - สนับสนุนการนำชุดข้อมูลลงทะเบียนในระบบบัญชีข้อมูลภาครัฐ 	มีรายการสถิติทางการเผยแพร่บนระบบบัญชีข้อมูลภาครัฐ	✓	✓	✓	✓		
87	0190	จุดและช่องทางการแจ้งเหตุ (สำนักบริหารพื้นที่อนุรักษ์ที่ 3 (บ้านโป่ง))	สำนักบริหารพื้นที่อนุรักษ์ที่ 3 (บ้านโป่ง)	<ul style="list-style-type: none"> - สร้างความตระหนักรู้ในความสำคัญของบัญชีข้อมูลภาครัฐ - สนับสนุนการนำชุดข้อมูลลงทะเบียนในระบบบัญชีข้อมูลภาครัฐ 	มีรายการสถิติทางการเผยแพร่บนระบบบัญชีข้อมูลภาครัฐ	✓	✓	✓	✓		
88	0192	เจ้าหน้าที่รักษาความปลอดภัย (เฉพาะในเขตอุทยานแห่งชาติ)	สำนักบริหารพื้นที่อนุรักษ์ที่ 3 (บ้านโป่ง)	<ul style="list-style-type: none"> - สร้างความตระหนักรู้ในความสำคัญของบัญชีข้อมูลภาครัฐ - สนับสนุนการนำชุดข้อมูลลงทะเบียนในระบบบัญชีข้อมูลภาครัฐ 	มีรายการสถิติทางการเผยแพร่บนระบบบัญชีข้อมูลภาครัฐ	✓	✓	✓	✓		
89	0193	ช่องทางการจำหน่ายทุเรียนของกลุ่มไม้ผลทองผาภูมิ	สำนักงานเกษตรจังหวัดกาญจนบุรี	<ul style="list-style-type: none"> - สร้างความตระหนักรู้ในความสำคัญของบัญชีข้อมูลภาครัฐ - สนับสนุนการนำชุดข้อมูลลงทะเบียนในระบบบัญชีข้อมูลภาครัฐ 	มีรายการสถิติทางการเผยแพร่บนระบบบัญชีข้อมูลภาครัฐ	✓	✓	✓	✓		
90	0195	ช่องทางการประชาสัมพันธ์สร้างภาพลักษณ์การท่องเที่ยว	สำนักงานประชาสัมพันธ์จังหวัดกาญจนบุรี	<ul style="list-style-type: none"> - สร้างความตระหนักรู้ในความสำคัญของบัญชีข้อมูลภาครัฐ - สนับสนุนการนำชุดข้อมูลลงทะเบียนในระบบบัญชีข้อมูลภาครัฐ 	มีข้อมูลช่องทางการจำหน่ายทุเรียนของกลุ่มไม้ผลทองผาภูมิเป็นปัจจุบันและต่อเนื่อง	✓	✓	✓	✓		
91	0196	ชื่อแหล่งท่องเที่ยวเชิงอนุรักษ์ทางธรรมชาติ (ชุมชนท่องเที่ยววนวิถี)	สำนักงานพัฒนาชุมชนจังหวัดกาญจนบุรี	<ul style="list-style-type: none"> - สร้างความตระหนักรู้ในความสำคัญของบัญชีข้อมูลภาครัฐ - สนับสนุนการนำชุดข้อมูลลงทะเบียนในระบบบัญชีข้อมูลภาครัฐ 	มีรายการสถิติทางการเผยแพร่บนระบบบัญชีข้อมูลภาครัฐ	✓	✓	✓	✓		

ตาราง 25 แนวทางการพัฒนารายการสถิติทางการที่ความพร้อมเผยแพร่ของข้อมูลเป็น Tier 1 ที่หน่วยงานในจังหวัดเป็นเจ้าของข้อมูล (ต่อ)

ลำดับ	OS ID	รายการสถิติทางการ	หน่วยงาน	แนวทางการพัฒนา	ผลลัพธ์	ระยะเวลาดำเนินการ ปีงบประมาณ พ.ศ.					หมายเหตุ
						66	67	68	69	70	
92	0197	ชุดรักษาความปลอดภัยหมู่บ้าน (ชรบ.)	ที่ทำการปกครองจังหวัดกาญจนบุรี	<ul style="list-style-type: none"> - สร้างความตระหนักรู้ในความสำคัญของบัญชีข้อมูลภาครัฐ - สนับสนุนการนำชุดข้อมูลลงทะเบียนในระบบบัญชีข้อมูลภาครัฐ 	มีรายการสถิติทางการเผยแพร่บนระบบบัญชีข้อมูลภาครัฐ	✓	✓	✓	✓		
93	0198	ชุมชนท่องเที่ยว OTOP นวัตวิถี	สำนักงานพัฒนาชุมชนจังหวัดกาญจนบุรี	<ul style="list-style-type: none"> - สร้างความตระหนักรู้ในความสำคัญของบัญชีข้อมูลภาครัฐ - สนับสนุนการนำชุดข้อมูลลงทะเบียนในระบบบัญชีข้อมูลภาครัฐ 	มีรายการสถิติทางการเผยแพร่บนระบบบัญชีข้อมูลภาครัฐ	✓	✓	✓	✓		
94	0199	ชุมชนที่เข้าร่วมโครงการต่าง ๆ ด้านการท่องเที่ยว	สำนักงานการท่องเที่ยวและกีฬาจังหวัดกาญจนบุรี	<ul style="list-style-type: none"> - สร้างความตระหนักรู้ในความสำคัญของบัญชีข้อมูลภาครัฐ - สนับสนุนการนำชุดข้อมูลลงทะเบียนในระบบบัญชีข้อมูลภาครัฐ 	มีรายการสถิติทางการเผยแพร่บนระบบบัญชีข้อมูลภาครัฐ	✓	✓	✓	✓		
95	0200	ตำรวจท่องเที่ยวในพื้นที่	สถานีตำรวจท่องเที่ยว 1 กองกำกับการ 1 กองบังคับการท่องเที่ยว 3	<ul style="list-style-type: none"> - สร้างความตระหนักรู้ในความสำคัญของบัญชีข้อมูลภาครัฐ - สนับสนุนการนำชุดข้อมูลลงทะเบียนในระบบบัญชีข้อมูลภาครัฐ 	มีรายการสถิติทางการเผยแพร่บนระบบบัญชีข้อมูลภาครัฐ	✓	✓	✓	✓		
96	0203	ธนาคารขยะ กองทุนขยะ และการรวมกลุ่ม ที่ส่งเสริมการตลาดขยะที่ต้นทาง	สำนักงานส่งเสริมการปกครองท้องถิ่นจังหวัดกาญจนบุรี	<ul style="list-style-type: none"> - สร้างความตระหนักรู้ในความสำคัญของบัญชีข้อมูลภาครัฐ - สนับสนุนการนำชุดข้อมูลลงทะเบียนในระบบบัญชีข้อมูลภาครัฐ 	มีรายการสถิติทางการเผยแพร่บนระบบบัญชีข้อมูลภาครัฐ	✓	✓	✓	✓		
97	0206	นวัตกรรมและเทคโนโลยีการบริหารจัดการขยะ	สำนักงานส่งเสริมการปกครองท้องถิ่นจังหวัดกาญจนบุรี	<ul style="list-style-type: none"> - สร้างความตระหนักรู้ในความสำคัญของบัญชีข้อมูลภาครัฐ - สนับสนุนการนำชุดข้อมูลลงทะเบียนในระบบบัญชีข้อมูลภาครัฐ 	มีรายการสถิติทางการเผยแพร่บนระบบบัญชีข้อมูลภาครัฐ	✓	✓	✓	✓		

ตาราง 25 แนวทางการพัฒนารายการสถิติทางการที่ความพร้อมเผยแพร่ของข้อมูลเป็น Tier 1 ที่หน่วยงานในจังหวัดเป็นเจ้าของข้อมูล (ต่อ)

ลำดับ	OS ID	รายการสถิติทางการ	หน่วยงาน	แนวทางการพัฒนา	ผลลัพธ์	ระยะเวลาดำเนินการ ปีงบประมาณ พ.ศ.					หมายเหตุ
						66	67	68	69	70	
98	0209	บุคลากรด้านการท่องเที่ยวในระดับปฏิบัติการที่ได้รับการพัฒนาทักษะด้านการให้บริการด้านการท่องเที่ยว	สำนักงานการท่องเที่ยวและกีฬาจังหวัดกาญจนบุรี	<ul style="list-style-type: none"> - สร้างความตระหนักรู้ในความสำคัญของบัญชีข้อมูลภาครัฐ - สนับสนุนการนำชุดข้อมูลลงทะเบียนในระบบบัญชีข้อมูลภาครัฐ 	มีรายการสถิติทางการเผยแพร่บนระบบบัญชีข้อมูลภาครัฐ	✓	✓	✓	✓		
99	0210	บุคลากรในสถานสงเคราะห์คนชราเฉลิมราชกุมารี	องค์การบริหารส่วนจังหวัดกาญจนบุรี	<ul style="list-style-type: none"> - สร้างความตระหนักรู้ในความสำคัญของบัญชีข้อมูลภาครัฐ - สนับสนุนการนำชุดข้อมูลลงทะเบียนในระบบบัญชีข้อมูลภาครัฐ 	มีรายการสถิติทางการเผยแพร่บนระบบบัญชีข้อมูลภาครัฐ	✓	✓	✓	✓		
100	0211	ปฏิทินการท่องเที่ยวประจำปีของจังหวัด	สำนักงานการท่องเที่ยวและกีฬาจังหวัดกาญจนบุรี	<ul style="list-style-type: none"> - สร้างความตระหนักรู้ในความสำคัญของบัญชีข้อมูลภาครัฐ - สนับสนุนการนำชุดข้อมูลลงทะเบียนในระบบบัญชีข้อมูลภาครัฐ 	มีรายการสถิติทางการเผยแพร่บนระบบบัญชีข้อมูลภาครัฐ	✓	✓	✓	✓		
101	0213	ประเภทแหล่งท่องเที่ยวในวนอุทยาน	สำนักบริหารพื้นที่อนุรักษ์ที่ 3 (บ้านโป่ง)	<ul style="list-style-type: none"> - สร้างความตระหนักรู้ในความสำคัญของบัญชีข้อมูลภาครัฐ - สนับสนุนการนำชุดข้อมูลลงทะเบียนในระบบบัญชีข้อมูลภาครัฐ 	มีรายการสถิติทางการเผยแพร่บนระบบบัญชีข้อมูลภาครัฐ	✓	✓	✓	✓		
102	0215	ปริมาณกากของเสียอุตสาหกรรมที่เกิดขึ้น	สำนักงานอุตสาหกรรมจังหวัดกาญจนบุรี	<ul style="list-style-type: none"> - สร้างความตระหนักรู้ในความสำคัญของบัญชีข้อมูลภาครัฐ - สนับสนุนการนำชุดข้อมูลลงทะเบียนในระบบบัญชีข้อมูลภาครัฐ 	มีรายการสถิติทางการเผยแพร่บนระบบบัญชีข้อมูลภาครัฐ	✓	✓	✓	✓		
103	0216	ปริมาณการกำจัดขยะถูกต้อง/ไม่ถูกต้อง	สำนักงานทรัพยากรธรรมชาติและสิ่งแวดล้อมจังหวัดกาญจนบุรี	<ul style="list-style-type: none"> - สร้างความตระหนักรู้ในความสำคัญของบัญชีข้อมูลภาครัฐ - สนับสนุนการนำชุดข้อมูลลงทะเบียนในระบบบัญชีข้อมูลภาครัฐ 	มีรายการสถิติทางการเผยแพร่บนระบบบัญชีข้อมูลภาครัฐ	✓	✓	✓	✓		

ตาราง 25 แนวทางการพัฒนารายการสถิติทางการที่ความพร้อมเผยแพร่ของข้อมูลเป็น Tier 1 ที่หน่วยงานในจังหวัดเป็นเจ้าของข้อมูล (ต่อ)

ลำดับ	OS ID	รายการสถิติทางการ	หน่วยงาน	แนวทางการพัฒนา	ผลลัพธ์	ระยะเวลาดำเนินการ ปีงบประมาณ พ.ศ.					หมายเหตุ
						66	67	68	69	70	
104	0217	ปริมาณการขายทุเรียนผ่านพ่อค้าท้องถิ่น	สำนักงานเกษตรจังหวัดกาญจนบุรี	<ul style="list-style-type: none"> - สร้างความตระหนักรู้ในความสำคัญของบัญชีข้อมูลภาครัฐ - สนับสนุนการนำชุดข้อมูลลงทะเบียนในระบบบัญชีข้อมูลภาครัฐ 	มีรายการสถิติทางการเผยแพร่บนระบบบัญชีข้อมูลภาครัฐ	✓	✓	✓	✓		
105	0218	ปริมาณการขายทุเรียนหน้าสวน	สำนักงานเกษตรจังหวัดกาญจนบุรี	<ul style="list-style-type: none"> - สร้างความตระหนักรู้ในความสำคัญของบัญชีข้อมูลภาครัฐ - สนับสนุนการนำชุดข้อมูลลงทะเบียนในระบบบัญชีข้อมูลภาครัฐ 	มีรายการสถิติทางการเผยแพร่บนระบบบัญชีข้อมูลภาครัฐ	✓	✓	✓	✓		
106	0219	ปริมาณการจัดการกากของเสียอุตสาหกรรม	สำนักงานอุตสาหกรรมจังหวัดกาญจนบุรี	<ul style="list-style-type: none"> - สร้างความตระหนักรู้ในความสำคัญของบัญชีข้อมูลภาครัฐ - สนับสนุนการนำชุดข้อมูลลงทะเบียนในระบบบัญชีข้อมูลภาครัฐ 	มีรายการสถิติทางการเผยแพร่บนระบบบัญชีข้อมูลภาครัฐ	✓	✓	✓	✓		
107	0222	ปริมาณขยะของเสียที่เกิดจากแหล่งท่องเที่ยว (อุทยานแห่งชาติเขาแหลม)	อุทยานแห่งชาติเขาแหลม	<ul style="list-style-type: none"> - สร้างความตระหนักรู้ในความสำคัญของบัญชีข้อมูลภาครัฐ - สนับสนุนการนำชุดข้อมูลลงทะเบียนในระบบบัญชีข้อมูลภาครัฐ 	มีรายการสถิติทางการเผยแพร่บนระบบบัญชีข้อมูลภาครัฐ	✓	✓	✓	✓		
108	0223	ปริมาณขยะของเสียที่เกิดจากแหล่งท่องเที่ยว (อุทยานแห่งชาติเฉลิมรัตนโกสินทร์)	อุทยานแห่งชาติเฉลิมรัตนโกสินทร์	<ul style="list-style-type: none"> - สร้างความตระหนักรู้ในความสำคัญของบัญชีข้อมูลภาครัฐ - สนับสนุนการนำชุดข้อมูลลงทะเบียนในระบบบัญชีข้อมูลภาครัฐ 	มีรายการสถิติทางการเผยแพร่บนระบบบัญชีข้อมูลภาครัฐ	✓	✓	✓	✓		
109	0224	ปริมาณขยะของเสียที่เกิดจากแหล่งท่องเที่ยว (อุทยานแห่งชาติทองผาภูมิ)	อุทยานแห่งชาติทองผาภูมิ	<ul style="list-style-type: none"> - สร้างความตระหนักรู้ในความสำคัญของบัญชีข้อมูลภาครัฐ - สนับสนุนการนำชุดข้อมูลลงทะเบียนในระบบบัญชีข้อมูลภาครัฐ 	มีรายการสถิติทางการเผยแพร่บนระบบบัญชีข้อมูลภาครัฐ	✓	✓	✓	✓		

ตาราง 25 แนวทางการพัฒนารายการสถิติทางการที่ความพร้อมเผยแพร่ของข้อมูลเป็น Tier 1 ที่หน่วยงานในจังหวัดเป็นเจ้าของข้อมูล (ต่อ)

ลำดับ	OS ID	รายการสถิติทางการ	หน่วยงาน	แนวทางการพัฒนา	ผลลัพธ์	ระยะเวลาดำเนินการ ปีงบประมาณ พ.ศ.					หมายเหตุ
						66	67	68	69	70	
110	0225	ปริมาณขยะของเสียที่เกิดจากแหล่งท่องเที่ยว (อุทยานแห่งชาติไทรโยค)	อุทยานแห่งชาติไทรโยค	<ul style="list-style-type: none"> - สร้างความตระหนักรู้ในความสำคัญของบัญชีข้อมูลภาครัฐ - สนับสนุนการนำชุดข้อมูลลงทะเบียนในระบบบัญชีข้อมูลภาครัฐ 	มีรายการสถิติทางการเผยแพร่บนระบบบัญชีข้อมูลภาครัฐ	✓	✓	✓	✓		
111	0226	ปริมาณขยะของเสียที่เกิดจากแหล่งท่องเที่ยว (อุทยานแห่งชาติลำคลองงู)	อุทยานแห่งชาติลำคลองงู	<ul style="list-style-type: none"> - สร้างความตระหนักรู้ในความสำคัญของบัญชีข้อมูลภาครัฐ - สนับสนุนการนำชุดข้อมูลลงทะเบียนในระบบบัญชีข้อมูลภาครัฐ 	มีรายการสถิติทางการเผยแพร่บนระบบบัญชีข้อมูลภาครัฐ	✓	✓	✓	✓		
112	0227	ปริมาณขยะของเสียที่เกิดจากแหล่งท่องเที่ยว (อุทยานแห่งชาติเอราวัณ)	อุทยานแห่งชาติเอราวัณ	<ul style="list-style-type: none"> - สร้างความตระหนักรู้ในความสำคัญของบัญชีข้อมูลภาครัฐ - สนับสนุนการนำชุดข้อมูลลงทะเบียนในระบบบัญชีข้อมูลภาครัฐ 	มีรายการสถิติทางการเผยแพร่บนระบบบัญชีข้อมูลภาครัฐ	✓	✓	✓	✓		
113	0228	ปริมาณขยะติดเชื้อในสถานบริการสาธารณสุข	สำนักงานสาธารณสุขจังหวัดกาญจนบุรี	<ul style="list-style-type: none"> - สร้างความตระหนักรู้ในความสำคัญของบัญชีข้อมูลภาครัฐ - สนับสนุนการนำชุดข้อมูลลงทะเบียนในระบบบัญชีข้อมูลภาครัฐ 	มีรายการสถิติทางการเผยแพร่บนระบบบัญชีข้อมูลภาครัฐ	✓	✓	✓	✓		
114	0229	ปริมาณขยะที่ถูกนำไปใช้ประโยชน์	สำนักงานทรัพยากรธรรมชาติและสิ่งแวดล้อมจังหวัดกาญจนบุรี	<ul style="list-style-type: none"> - สร้างความตระหนักรู้ในความสำคัญของบัญชีข้อมูลภาครัฐ - สนับสนุนการนำชุดข้อมูลลงทะเบียนในระบบบัญชีข้อมูลภาครัฐ 	มีรายการสถิติทางการเผยแพร่บนระบบบัญชีข้อมูลภาครัฐ	✓	✓	✓	✓		
115	0230	ปริมาณขยะมูลฝอยที่เกิดขึ้นต่อปี	สำนักงานทรัพยากรธรรมชาติและสิ่งแวดล้อมจังหวัดกาญจนบุรี	<ul style="list-style-type: none"> - สร้างความตระหนักรู้ในความสำคัญของบัญชีข้อมูลภาครัฐ - สนับสนุนการนำชุดข้อมูลลงทะเบียนในระบบบัญชีข้อมูลภาครัฐ 	มีรายการสถิติทางการเผยแพร่บนระบบบัญชีข้อมูลภาครัฐ	✓	✓	✓	✓		

ตาราง 25 แนวทางการพัฒนารายการสถิติทางการที่ความพร้อมเผยแพร่ของข้อมูลเป็น Tier 1 ที่หน่วยงานในจังหวัดเป็นเจ้าของข้อมูล (ต่อ)

ลำดับ	OS ID	รายการสถิติทางการ	หน่วยงาน	แนวทางการพัฒนา	ผลลัพธ์	ระยะเวลาดำเนินการ ปีงบประมาณ พ.ศ.					หมายเหตุ
						66	67	68	69	70	
116	0231	ปริมาณขยะมูลฝอยที่ตกค้างสะสมในสถานที่กำจัดขยะมูลฝอย	สำนักงานทรัพยากรธรรมชาติและสิ่งแวดล้อมจังหวัดกาญจนบุรี	<ul style="list-style-type: none"> - สร้างความตระหนักรู้ในความสำคัญของบัญชีข้อมูลภาครัฐ - สนับสนุนการนำชุดข้อมูลลงทะเบียนในระบบบัญชีข้อมูลภาครัฐ 	มีรายการสถิติทางการเผยแพร่บนระบบบัญชีข้อมูลภาครัฐ	✓	✓	✓	✓		
117	0232	ปริมาณขยะอันตรายที่กำจัดได้/กำจัดไม่ได้	สำนักงานทรัพยากรธรรมชาติและสิ่งแวดล้อมจังหวัดกาญจนบุรี	<ul style="list-style-type: none"> - สร้างความตระหนักรู้ในความสำคัญของบัญชีข้อมูลภาครัฐ - สนับสนุนการนำชุดข้อมูลลงทะเบียนในระบบบัญชีข้อมูลภาครัฐ 	มีรายการสถิติทางการเผยแพร่บนระบบบัญชีข้อมูลภาครัฐ	✓	✓	✓	✓		
118	0234	ปริมาณน้ำที่ระบายออกจากแหล่งน้ำต้นทุนทั้งหมดต่อเดือน	โครงการชลประทานจังหวัดกาญจนบุรี	<ul style="list-style-type: none"> - สร้างความตระหนักรู้ในความสำคัญของบัญชีข้อมูลภาครัฐ - สนับสนุนการนำชุดข้อมูลลงทะเบียนในระบบบัญชีข้อมูลภาครัฐ 	มีรายการสถิติทางการเผยแพร่บนระบบบัญชีข้อมูลภาครัฐ	✓	✓	✓	✓		
119	0235	ปริมาณน้ำที่ไหลเข้าแหล่งต้นตุน้ำทั้งหมดต่อเดือน	โครงการชลประทานจังหวัดกาญจนบุรี	<ul style="list-style-type: none"> - สร้างความตระหนักรู้ในความสำคัญของบัญชีข้อมูลภาครัฐ - สนับสนุนการนำชุดข้อมูลลงทะเบียนในระบบบัญชีข้อมูลภาครัฐ 	มีรายการสถิติทางการเผยแพร่บนระบบบัญชีข้อมูลภาครัฐ	✓	✓	✓	✓		
120	0236	ปริมาณน้ำในแหล่งต้นตุน้ำเพื่อสนับสนุนภาคการเกษตรเฉลี่ยต่อเดือน	โครงการชลประทานจังหวัดกาญจนบุรี	<ul style="list-style-type: none"> - สร้างความตระหนักรู้ในความสำคัญของบัญชีข้อมูลภาครัฐ - สนับสนุนการนำชุดข้อมูลลงทะเบียนในระบบบัญชีข้อมูลภาครัฐ 	มีรายการสถิติทางการเผยแพร่บนระบบบัญชีข้อมูลภาครัฐ	✓	✓	✓	✓		
121	0237	ปริมาณน้ำฝน	สถานีอุตุนิยมวิทยากาญจนบุรี	<ul style="list-style-type: none"> - สร้างความตระหนักรู้ในความสำคัญของบัญชีข้อมูลภาครัฐ - สนับสนุนการนำชุดข้อมูลลงทะเบียนในระบบบัญชีข้อมูลภาครัฐ 	มีรายการสถิติทางการเผยแพร่บนระบบบัญชีข้อมูลภาครัฐ	✓	✓	✓	✓		

ตาราง 25 แนวทางการพัฒนารายการสถิติทางการที่ความพร้อมเผยแพร่ของข้อมูลเป็น Tier 1 ที่หน่วยงานในจังหวัดเป็นเจ้าของข้อมูล (ต่อ)

ลำดับ	OS ID	รายการสถิติทางการ	หน่วยงาน	แนวทางการพัฒนา	ผลลัพธ์	ระยะเวลาดำเนินการ ปีงบประมาณ พ.ศ.					หมายเหตุ
						66	67	68	69	70	
122	0238	ปริมาณอ้อยเข้าหีบแบบสด/ ไฟไหม้	ศูนย์ส่งเสริมอุตสาหกรรม อ้อยและน้ำตาลทราย ภาคที่ 1	<ul style="list-style-type: none"> - สร้างความตระหนักรู้ในความสำคัญ ของบัญชีข้อมูลภาครัฐ - สนับสนุนการนำชุดข้อมูลลงทะเบียน ในระบบบัญชีข้อมูลภาครัฐ 	มีรายการสถิติทางการ เผยแพร่บนระบบบัญชี ข้อมูลภาครัฐ	✓	✓	✓	✓		
123	0239	ปัญหา ความต้องการ และ แนวทางแก้ไขปัญหาของผู้ ปลูกไม้ผลกาญจนบุรี	สำนักงานเกษตรจังหวัด กาญจนบุรี	<ul style="list-style-type: none"> - สร้างความตระหนักรู้ในความสำคัญ ของบัญชีข้อมูลภาครัฐ - สนับสนุนการนำชุดข้อมูลลงทะเบียน ในระบบบัญชีข้อมูลภาครัฐ 	มีรายการสถิติทางการ เผยแพร่บนระบบบัญชี ข้อมูลภาครัฐ	✓	✓	✓	✓		
124	0241	ป้ายแจ้งเตือนภัยที่อาจเกิด กับนักท่องเที่ยว (แนวทาง หลวงกาญจนบุรี)	แขวงทางหลวงกาญจนบุรี	<ul style="list-style-type: none"> - สร้างความตระหนักรู้ในความสำคัญ ของบัญชีข้อมูลภาครัฐ - สนับสนุนการนำชุดข้อมูลลงทะเบียน ในระบบบัญชีข้อมูลภาครัฐ 	มีรายการสถิติทางการ เผยแพร่บนระบบบัญชี ข้อมูลภาครัฐ	✓	✓	✓	✓		
125	0242	แปลงที่ได้รับการรองแหล่ง ผลิตทุเรียน GAP ของกลุ่ม ไม้ผลทองผาภูมิ	สำนักงานเกษตรจังหวัด กาญจนบุรี	<ul style="list-style-type: none"> - สร้างความตระหนักรู้ในความสำคัญ ของบัญชีข้อมูลภาครัฐ - สนับสนุนการนำชุดข้อมูลลงทะเบียน ในระบบบัญชีข้อมูลภาครัฐ 	มีข้อมูลปัญหา ความ ต้องการ และแนวทาง แก้ไขปัญหาของผู้ปลูกไม้ ผลกาญจนบุรีเป็นปัจจุบัน และต่อเนื่อง	✓	✓	✓	✓		
126	0243	แปลงทุเรียนที่ได้รับการรับรอง มาตรฐาน GAP	ศูนย์วิจัยและพัฒนาการ เกษตรกาญจนบุรี	<ul style="list-style-type: none"> - สร้างความตระหนักรู้ในความสำคัญ ของบัญชีข้อมูลภาครัฐ - สนับสนุนการนำชุดข้อมูลลงทะเบียน ในระบบบัญชีข้อมูลภาครัฐ 	มีรายการสถิติทางการ เผยแพร่บนระบบบัญชี ข้อมูลภาครัฐ	✓	✓	✓	✓		
127	0244	ผลการตรวจสอบวัดควันดำ ของรถตามพ.ร.บ.การขนส่ง ทางบก	สำนักงานขนส่งจังหวัด กาญจนบุรี	<ul style="list-style-type: none"> - สร้างความตระหนักรู้ในความสำคัญ ของบัญชีข้อมูลภาครัฐ - สนับสนุนการนำชุดข้อมูลลงทะเบียน ในระบบบัญชีข้อมูลภาครัฐ 	มีข้อมูลแปลงที่ได้รับการ รองแหล่งผลิตทุเรียน GAP ของกลุ่มไม้ผลทองผาภูมิ เป็นปัจจุบันและต่อเนื่อง	✓	✓	✓	✓		

ตาราง 25 แนวทางการพัฒนารายการสถิติทางการที่ความพร้อมเผยแพร่ของข้อมูลเป็น Tier 1 ที่หน่วยงานในจังหวัดเป็นเจ้าของข้อมูล (ต่อ)

ลำดับ	OS ID	รายการสถิติทางการ	หน่วยงาน	แนวทางการพัฒนา	ผลลัพธ์	ระยะเวลาดำเนินการ ปีงบประมาณ พ.ศ.					หมายเหตุ
						66	67	68	69	70	
128	0245	ผลิตภัณฑ์แปรรูปสินค้าเกษตร (สำนักงานพัฒนาชุมชนจังหวัดกาญจนบุรี)	สำนักงานพัฒนาชุมชนจังหวัดกาญจนบุรี	<ul style="list-style-type: none"> - สร้างความตระหนักรู้ในความสำคัญของบัญชีข้อมูลภาครัฐ - สนับสนุนการนำชุดข้อมูลลงทะเบียนในระบบบัญชีข้อมูลภาครัฐ 	มีรายการสถิติทางการเผยแพร่บนระบบบัญชีข้อมูลภาครัฐ	✓	✓	✓	✓		
129	0252	ผู้เข้าชม website ด้านการท่องเที่ยวของจังหวัด	สำนักงานการท่องเที่ยวและกีฬาจังหวัดกาญจนบุรี	<ul style="list-style-type: none"> - สร้างความตระหนักรู้ในความสำคัญของบัญชีข้อมูลภาครัฐ - สนับสนุนการนำชุดข้อมูลลงทะเบียนในระบบบัญชีข้อมูลภาครัฐ 	มีรายการสถิติทางการเผยแพร่บนระบบบัญชีข้อมูลภาครัฐ	✓	✓	✓	✓		
130	0256	ผู้ประกอบการแพท่องเที่ยวทั้งสิ้น	สำนักงานเจ้าท่าจังหวัดกาญจนบุรี	<ul style="list-style-type: none"> - สร้างความตระหนักรู้ในความสำคัญของบัญชีข้อมูลภาครัฐ - สนับสนุนการนำชุดข้อมูลลงทะเบียนในระบบบัญชีข้อมูลภาครัฐ 	มีรายการสถิติทางการเผยแพร่บนระบบบัญชีข้อมูลภาครัฐ	✓	✓	✓	✓		
131	0257	ผู้ประกอบการท่องเที่ยวและพักอาศัยในอุทยานแห่งชาติ	สำนักบริหารพื้นที่อนุรักษ์ 3 (บ้านโป่ง)	<ul style="list-style-type: none"> - สร้างความตระหนักรู้ในความสำคัญของบัญชีข้อมูลภาครัฐ - สนับสนุนการนำชุดข้อมูลลงทะเบียนในระบบบัญชีข้อมูลภาครัฐ 	มีรายการสถิติทางการเผยแพร่บนระบบบัญชีข้อมูลภาครัฐ	✓	✓	✓	✓		
132	0258	ผู้ปลูกทุเรียนที่ขึ้นทะเบียนกับองค์กรเกษตรกร	สำนักงานเกษตรจังหวัดกาญจนบุรี	<ul style="list-style-type: none"> - สร้างความตระหนักรู้ในความสำคัญของบัญชีข้อมูลภาครัฐ - สนับสนุนการนำชุดข้อมูลลงทะเบียนในระบบบัญชีข้อมูลภาครัฐ 	มีรายการสถิติทางการเผยแพร่บนระบบบัญชีข้อมูลภาครัฐ	✓	✓	✓	✓		
133	0259	ผู้ป่วยนอกที่มีรับบริการในกลุ่มโรคเฝ้าระวังใน 4 กลุ่มโรค	สำนักงานสาธารณสุขจังหวัดกาญจนบุรี	<ul style="list-style-type: none"> - สร้างความตระหนักรู้ในความสำคัญของบัญชีข้อมูลภาครัฐ - สนับสนุนการนำชุดข้อมูลลงทะเบียนในระบบบัญชีข้อมูลภาครัฐ 	มีรายการสถิติทางการเผยแพร่บนระบบบัญชีข้อมูลภาครัฐ	✓	✓	✓	✓		

ตาราง 25 แนวทางการพัฒนารายการสถิติทางการที่ความพร้อมเผยแพร่ของข้อมูลเป็น Tier 1 ที่หน่วยงานในจังหวัดเป็นเจ้าของข้อมูล (ต่อ)

ลำดับ	OS ID	รายการสถิติทางการ	หน่วยงาน	แนวทางการพัฒนา	ผลลัพธ์	ระยะเวลาดำเนินการ ปีงบประมาณ พ.ศ.					หมายเหตุ
						66	67	68	69	70	
134	0260	ผู้ผลิต/ผู้ประกอบการ OTOP ที่ลงทะเบียน	สำนักงานพัฒนาชุมชน จังหวัดกาญจนบุรี	<ul style="list-style-type: none"> - สร้างความตระหนักรู้ในความสำคัญ ของบัญชีข้อมูลภาครัฐ - สนับสนุนการนำชุดข้อมูลลงทะเบียน ในระบบบัญชีข้อมูลภาครัฐ 	มีข้อมูลผู้ปลูกทุเรียน ที่ขึ้น ทะเบียนกับองค์กร เกษตรกรเป็นปัจจุบันและ ต่อเนื่อง	✓	✓	✓	✓		
135	0261	ผู้ผ่านการอบรมหลักสูตรที่ เกี่ยวข้องกับการท่องเที่ยวใน จังหวัด	สำนักงานการท่องเที่ยวและ กีฬาจังหวัดกาญจนบุรี	<ul style="list-style-type: none"> - สร้างความตระหนักรู้ในความสำคัญ ของบัญชีข้อมูลภาครัฐ - สนับสนุนการนำชุดข้อมูลลงทะเบียน ในระบบบัญชีข้อมูลภาครัฐ 	มีรายการสถิติทางการ เผยแพร่บนระบบบัญชี ข้อมูลภาครัฐ	✓	✓	✓	✓		
136	0262	ผู้เยี่ยมชม (นักท่องเที่ยว และนักทัศนอาจร)	สำนักงานการท่องเที่ยวและ กีฬาจังหวัดกาญจนบุรี	<ul style="list-style-type: none"> - สร้างความตระหนักรู้ในความสำคัญ ของบัญชีข้อมูลภาครัฐ - สนับสนุนการนำชุดข้อมูลลงทะเบียน ในระบบบัญชีข้อมูลภาครัฐ 	มีรายการสถิติทางการ เผยแพร่บนระบบบัญชี ข้อมูลภาครัฐ	✓	✓	✓	✓		
137	0263	ผู้สำเร็จการศึกษาหลักสูตร ฝึกอบรมการท่องเที่ยว	สำนักงานศึกษาธิการจังหวัด กาญจนบุรี	<ul style="list-style-type: none"> - สร้างความตระหนักรู้ในความสำคัญ ของบัญชีข้อมูลภาครัฐ - สนับสนุนการนำชุดข้อมูลลงทะเบียน ในระบบบัญชีข้อมูลภาครัฐ 	มีรายการสถิติทางการ เผยแพร่บนระบบบัญชี ข้อมูลภาครัฐ	✓	✓	✓	✓		
138	0266	แผนงาน/โครงการ/ งบประมาณการจัดการ สิ่งแวดล้อม	สำนักงานอุตสาหกรรม จังหวัดกาญจนบุรี	<ul style="list-style-type: none"> - สร้างความตระหนักรู้ในความสำคัญ ของบัญชีข้อมูลภาครัฐ - สนับสนุนการนำชุดข้อมูลลงทะเบียน ในระบบบัญชีข้อมูลภาครัฐ 	มีรายการสถิติทางการ เผยแพร่บนระบบบัญชี ข้อมูลภาครัฐ	✓	✓	✓	✓		
139	0267	แผนงาน/โครงการ/ งบประมาณการจัดการ สิ่งแวดล้อมการบริหาร จัดการขยะ	สำนักงานส่งเสริมการ ปกครองท้องถิ่นจังหวัด กาญจนบุรี	<ul style="list-style-type: none"> - สร้างความตระหนักรู้ในความสำคัญ ของบัญชีข้อมูลภาครัฐ - สนับสนุนการนำชุดข้อมูลลงทะเบียน ในระบบบัญชีข้อมูลภาครัฐ 	มีรายการสถิติทางการ เผยแพร่บนระบบบัญชี ข้อมูลภาครัฐ	✓	✓	✓	✓		

ตาราง 25 แนวทางการพัฒนารายการสถิติทางการที่ความพร้อมเผยแพร่ของข้อมูลเป็น Tier 1 ที่หน่วยงานในจังหวัดเป็นเจ้าของข้อมูล (ต่อ)

ลำดับ	OS ID	รายการสถิติทางการ	หน่วยงาน	แนวทางการพัฒนา	ผลลัพธ์	ระยะเวลาดำเนินการ ปีงบประมาณ พ.ศ.					หมายเหตุ
						66	67	68	69	70	
140	0268	พันธุ์ทุเรียนที่ปลูกในจังหวัด	สำนักงานเกษตรจังหวัดกาญจนบุรี	<ul style="list-style-type: none"> - สร้างความตระหนักรู้ในความสำคัญของบัญชีข้อมูลภาครัฐ - สนับสนุนการนำชุดข้อมูลลงทะเบียนในระบบบัญชีข้อมูลภาครัฐ 	มีรายการสถิติทางการเผยแพร่บนระบบบัญชีข้อมูลภาครัฐ	✓	✓	✓	✓		
141	0271	พันธุ์สัตว์ที่เหมาะสมกับพื้นที่	สำนักงานปศุสัตว์จังหวัดกาญจนบุรี	<ul style="list-style-type: none"> - สร้างความตระหนักรู้ในความสำคัญของบัญชีข้อมูลภาครัฐ - สนับสนุนการนำชุดข้อมูลลงทะเบียนในระบบบัญชีข้อมูลภาครัฐ 	มีรายการสถิติทางการเผยแพร่บนระบบบัญชีข้อมูลภาครัฐ	✓	✓	✓	✓		
142	0272	พื้นที่เก็บเกี่ยวผลผลิตทุเรียน	สำนักงานเกษตรจังหวัดกาญจนบุรี	<ul style="list-style-type: none"> - สร้างความตระหนักรู้ในความสำคัญของบัญชีข้อมูลภาครัฐ - สนับสนุนการนำชุดข้อมูลลงทะเบียนในระบบบัญชีข้อมูลภาครัฐ 	มีรายการสถิติทางการเผยแพร่บนระบบบัญชีข้อมูลภาครัฐ	✓	✓	✓	✓		
143	0273	พื้นที่เก็บเกี่ยวผลผลิตทุเรียนของกลุ่มไม้ผลทองผาภูมิ	สำนักงานเกษตรจังหวัดกาญจนบุรี	<ul style="list-style-type: none"> - สร้างความตระหนักรู้ในความสำคัญของบัญชีข้อมูลภาครัฐ - สนับสนุนการนำชุดข้อมูลลงทะเบียนในระบบบัญชีข้อมูลภาครัฐ 	มีรายการสถิติทางการเผยแพร่บนระบบบัญชีข้อมูลภาครัฐ	✓	✓	✓	✓		
144	0274	พื้นที่เก็บเกี่ยวอ้อย	ศูนย์ส่งเสริมอุตสาหกรรมอ้อยและน้ำตาลทรายภาคที่ 1	<ul style="list-style-type: none"> - สร้างความตระหนักรู้ในความสำคัญของบัญชีข้อมูลภาครัฐ - สนับสนุนการนำชุดข้อมูลลงทะเบียนในระบบบัญชีข้อมูลภาครัฐ 	มีรายการสถิติทางการเผยแพร่บนระบบบัญชีข้อมูลภาครัฐ	✓	✓	✓	✓		
145	0275	พื้นที่เกษตรกรรมในแต่ละปี	สำนักงานเกษตรจังหวัดกาญจนบุรี	<ul style="list-style-type: none"> - สร้างความตระหนักรู้ในความสำคัญของบัญชีข้อมูลภาครัฐ - สนับสนุนการนำชุดข้อมูลลงทะเบียนในระบบบัญชีข้อมูลภาครัฐ 	มีข้อมูลพื้นที่เก็บเกี่ยวผลผลิตทุเรียนของกลุ่มไม้ผลทองผาภูมิ เป็นปัจจุบันและต่อเนื่อง	✓	✓	✓	✓		

ตาราง 25 แนวทางการพัฒนารายการสถิติทางการที่ความพร้อมเผยแพร่ของข้อมูลเป็น Tier 1 ที่หน่วยงานในจังหวัดเป็นเจ้าของข้อมูล (ต่อ)

ลำดับ	OS ID	รายการสถิติทางการ	หน่วยงาน	แนวทางการพัฒนา	ผลลัพธ์	ระยะเวลาดำเนินการ ปีงบประมาณ พ.ศ.					หมายเหตุ
						66	67	68	69	70	
146	0276	พื้นที่เกษตรแปลงใหญ่	สำนักงานเกษตรจังหวัดกาญจนบุรี	<ul style="list-style-type: none"> - สร้างความตระหนักรู้ในความสำคัญของบัญชีข้อมูลภาครัฐ - สนับสนุนการนำชุดข้อมูลลงทะเบียนในระบบบัญชีข้อมูลภาครัฐ 	มีรายการสถิติทางการเผยแพร่บนระบบบัญชีข้อมูลภาครัฐ	✓	✓	✓	✓		
147	0279	พื้นที่เขตความเหมาะสมต่อการเพาะปลูกทุเรียน	สถานีพัฒนาที่ดินกาญจนบุรี	<ul style="list-style-type: none"> - สร้างความตระหนักรู้ในความสำคัญของบัญชีข้อมูลภาครัฐ - สนับสนุนการนำชุดข้อมูลลงทะเบียนในระบบบัญชีข้อมูลภาครัฐ 	มีรายการสถิติทางการเผยแพร่บนระบบบัญชีข้อมูลภาครัฐ	✓	✓	✓	✓		
148	0281	พื้นที่ปลูกอ้อย	ศูนย์ส่งเสริมอุตสาหกรรมอ้อยและน้ำตาลทรายภาคที่ 1	<ul style="list-style-type: none"> - สร้างความตระหนักรู้ในความสำคัญของบัญชีข้อมูลภาครัฐ - สนับสนุนการนำชุดข้อมูลลงทะเบียนในระบบบัญชีข้อมูลภาครัฐ 	มีรายการสถิติทางการเผยแพร่บนระบบบัญชีข้อมูลภาครัฐ	✓	✓	✓	✓		
149	0284	พื้นที่ป่าในเขตพื้นที่อนุรักษ์ที่ถูกไฟไหม้	สำนักบริหารพื้นที่อนุรักษ์ที่ 3 (บ้านโป่ง)	<ul style="list-style-type: none"> - สร้างความตระหนักรู้ในความสำคัญของบัญชีข้อมูลภาครัฐ - สนับสนุนการนำชุดข้อมูลลงทะเบียนในระบบบัญชีข้อมูลภาครัฐ 	มีรายการสถิติทางการเผยแพร่บนระบบบัญชีข้อมูลภาครัฐ	✓	✓	✓	✓		
150	0286	พื้นที่ป่าไม้ (สำนักบริหารพื้นที่อนุรักษ์ที่ 3 (บ้านโป่ง))	สำนักบริหารพื้นที่อนุรักษ์ที่ 3 (บ้านโป่ง)	<ul style="list-style-type: none"> - สร้างความตระหนักรู้ในความสำคัญของบัญชีข้อมูลภาครัฐ - สนับสนุนการนำชุดข้อมูลลงทะเบียนในระบบบัญชีข้อมูลภาครัฐ 	มีรายการสถิติทางการเผยแพร่บนระบบบัญชีข้อมูลภาครัฐ	✓	✓	✓	✓		
151	0294	พื้นที่เพาะปลูกของกลุ่มไม้ผลทองผาภูมิ	สำนักงานเกษตรจังหวัดกาญจนบุรี	<ul style="list-style-type: none"> - สร้างความตระหนักรู้ในความสำคัญของบัญชีข้อมูลภาครัฐ - สนับสนุนการนำชุดข้อมูลลงทะเบียนในระบบบัญชีข้อมูลภาครัฐ 	มีรายการสถิติทางการเผยแพร่บนระบบบัญชีข้อมูลภาครัฐ	✓	✓	✓	✓		

ตาราง 25 แนวทางการพัฒนารายการสถิติทางการที่ความพร้อมเผยแพร่ของข้อมูลเป็น Tier 1 ที่หน่วยงานในจังหวัดเป็นเจ้าของข้อมูล (ต่อ)

ลำดับ	OS ID	รายการสถิติทางการ	หน่วยงาน	แนวทางการพัฒนา	ผลลัพธ์	ระยะเวลาดำเนินการ ปีงบประมาณ พ.ศ.					หมายเหตุ
						66	67	68	69	70	
152	0296	พื้นที่เพาะปลูกทุเรียน กาญจนบุรี	สำนักงานเกษตรจังหวัด กาญจนบุรี	<ul style="list-style-type: none"> - สร้างความตระหนักรู้ในความสำคัญ ของบัญชีข้อมูลภาครัฐ - สนับสนุนการนำชุดข้อมูลลงทะเบียน ในระบบบัญชีข้อมูลภาครัฐ 	มีรายการสถิติทางการ เผยแพร่บนระบบบัญชี ข้อมูลภาครัฐ	✓	✓	✓	✓		
153	0298	แพท่องเที่ยวที่ได้มาตรฐาน	สำนักงานเจ้าท่าจังหวัด กาญจนบุรี	<ul style="list-style-type: none"> - สร้างความตระหนักรู้ในความสำคัญ ของบัญชีข้อมูลภาครัฐ - สนับสนุนการนำชุดข้อมูลลงทะเบียน ในระบบบัญชีข้อมูลภาครัฐ 	มีข้อมูลพื้นที่เพาะปลูกของ กลุ่มไม้ผลทองพางมี เป็น ปัจจุบันและต่อเนื่อง	✓	✓	✓	✓		
154	0300	มาตรการในการแก้ไขปัญห ฝุ่นละอองขนาดเล็ก PM2.5	สำนักงานสาธารณสุข จังหวัดกาญจนบุรี	<ul style="list-style-type: none"> - สร้างความตระหนักรู้ในความสำคัญ ของบัญชีข้อมูลภาครัฐ - สนับสนุนการนำชุดข้อมูลลงทะเบียน ในระบบบัญชีข้อมูลภาครัฐ 	มีรายการสถิติทางการ เผยแพร่บนระบบบัญชี ข้อมูลภาครัฐ	✓	✓	✓	✓		
155	0301	มาตรการในการแก้ไขปัญห อ้อยไฟไหม้	ศูนย์ส่งเสริมอุตสาหกรรม อ้อยและน้ำตาลทราย ภาคที่ 1	<ul style="list-style-type: none"> - สร้างความตระหนักรู้ในความสำคัญ ของบัญชีข้อมูลภาครัฐ - สนับสนุนการนำชุดข้อมูลลงทะเบียน ในระบบบัญชีข้อมูลภาครัฐ 	มีรายการสถิติทางการ เผยแพร่บนระบบบัญชี ข้อมูลภาครัฐ	✓	✓	✓	✓		
156	0302	มาตรการในการจัดการ มลพิษทางอากาศ	สำนักงาน ทรัพยากรธรรมชาติและ สิ่งแวดล้อมจังหวัด กาญจนบุรี	<ul style="list-style-type: none"> - สร้างความตระหนักรู้ในความสำคัญ ของบัญชีข้อมูลภาครัฐ - สนับสนุนการนำชุดข้อมูลลงทะเบียน ในระบบบัญชีข้อมูลภาครัฐ 	มีรายการสถิติทางการ เผยแพร่บนระบบบัญชี ข้อมูลภาครัฐ	✓	✓	✓	✓		
157	0303	มาตรการป้องกันและแก้ไข ปัญหาไฟป่า หมอกควัน และฝุ่นละอองขนาดเล็ก (PM 2.5)	สำนักงานป้องกันและ บรรเทาสาธารณภัยจังหวัด กาญจนบุรี	<ul style="list-style-type: none"> - สร้างความตระหนักรู้ในความสำคัญ ของบัญชีข้อมูลภาครัฐ - สนับสนุนการนำชุดข้อมูลลงทะเบียน ในระบบบัญชีข้อมูลภาครัฐ 	มีรายการสถิติทางการ เผยแพร่บนระบบบัญชี ข้อมูลภาครัฐ	✓	✓	✓	✓		

ตาราง 25 แนวทางการพัฒนารายการสถิติทางการที่ความพร้อมเผยแพร่ของข้อมูลเป็น Tier 1 ที่หน่วยงานในจังหวัดเป็นเจ้าของข้อมูล (ต่อ)

ลำดับ	OS ID	รายการสถิติทางการ	หน่วยงาน	แนวทางการพัฒนา	ผลลัพธ์	ระยะเวลาดำเนินการ ปีงบประมาณ พ.ศ.					หมายเหตุ
						66	67	68	69	70	
158	0304	มีแผนการบริหารจัดการการ ท่องเที่ยวที่รับผิดชอบต่อ สังคมและเป็นมิตรกับ สิ่งแวดล้อม	สำนักงานการท่องเที่ยวและ กีฬาจังหวัดกาญจนบุรี	- สร้างความตระหนักรู้ใน ความสำคัญของข้อมูล ภาครัฐ - สนับสนุนการนำชุดข้อมูล ลงทะเบียนในระบบบัญชี ข้อมูลภาครัฐ	มีรายการสถิติทางการ เผยแพร่บนระบบบัญชี ข้อมูลภาครัฐ	✓	✓	✓	✓		
159	0307	มูลค่าการจำหน่ายทุเรียน	สำนักงานเกษตรจังหวัด กาญจนบุรี	- สร้างความตระหนักรู้ใน ความสำคัญของข้อมูล ภาครัฐ - สนับสนุนการนำชุดข้อมูล ลงทะเบียนในระบบบัญชี ข้อมูลภาครัฐ	มีรายการสถิติทางการ เผยแพร่บนระบบบัญชี ข้อมูลภาครัฐ	✓	✓	✓	✓		
160	0308	มูลค่าการจำหน่ายทุเรียน ทั้งสีนของกลุ่มไม้ผลทอง ผาภูมิ	สำนักงานเกษตรจังหวัด กาญจนบุรี	- สร้างความตระหนักรู้ใน ความสำคัญของข้อมูล ภาครัฐ - สนับสนุนการนำชุดข้อมูล ลงทะเบียนในระบบบัญชี ข้อมูลภาครัฐ	มีรายการสถิติทางการ เผยแพร่บนระบบบัญชี ข้อมูลภาครัฐ	✓	✓	✓	✓		
161	0312	มูลค่าของผลิตภัณฑ์/สินค้า เกษตรแปรรูป	สำนักงานเกษตรจังหวัด กาญจนบุรี	- สร้างความตระหนักรู้ใน ความสำคัญของข้อมูล ภาครัฐ - สนับสนุนการนำชุดข้อมูล ลงทะเบียนในระบบบัญชี ข้อมูลภาครัฐ	มีรายการสถิติทางการ เผยแพร่บนระบบบัญชี ข้อมูลภาครัฐ	✓	✓	✓	✓		
162	0316	รถเก็บขยะมูลฝอย	สำนักงานส่งเสริมการ ปกครองท้องถิ่นจังหวัด กาญจนบุรี	- สร้างความตระหนักรู้ใน ความสำคัญของข้อมูล ภาครัฐ - สนับสนุนการนำชุดข้อมูล ลงทะเบียนในระบบบัญชี ข้อมูลภาครัฐ	มีข้อมูลมูลค่าการจำหน่าย ทุเรียนทั้งสีนของกลุ่มไม้ ผลทองผาภูมิเป็นปัจจุบัน และต่อเนื่อง	✓	✓	✓	✓		
163	0328	ร้อยละของประชากร ที่ประสบภัยแล้ง (%)	สำนักงานป้องกันและ บรรเทาสาธารณภัยจังหวัด กาญจนบุรี	- สร้างความตระหนักรู้ใน ความสำคัญของข้อมูล ภาครัฐ - สนับสนุนการนำชุดข้อมูล ลงทะเบียนในระบบบัญชี ข้อมูลภาครัฐ	มีข้อมูลมูลค่าของ ผลิตภัณฑ์/สินค้าเกษตร แปรรูปเป็นปัจจุบันและ ต่อเนื่อง	✓	✓	✓	✓		

ตาราง 25 แนวทางการพัฒนารายการสถิติทางการที่ความพร้อมเผยแพร่ของข้อมูลเป็น Tier 1 ที่หน่วยงานในจังหวัดเป็นเจ้าของข้อมูล (ต่อ)

ลำดับ	OS ID	รายการสถิติทางการ	หน่วยงาน	แนวทางการพัฒนา	ผลลัพธ์	ระยะเวลาดำเนินการ ปีงบประมาณ พ.ศ.					หมายเหตุ
						66	67	68	69	70	
164	0329	ร้อยละของประชากรที่ ประสบอุทกภัย (%)	สำนักงานป้องกันและ บรรเทาสาธารณภัยจังหวัด กาญจนบุรี	- สร้างความตระหนักรู้ในความสำคัญ ของบัญชีข้อมูลภาครัฐ - สนับสนุนการนำชุดข้อมูลลงทะเบียน ในระบบบัญชีข้อมูลภาครัฐ	มีรายการสถิติทางการ เผยแพร่บนระบบบัญชี ข้อมูลภาครัฐ	✓	✓	✓	✓		
165	0335	ร้อยละของหมู่บ้านที่ถนนสาย หลักใช้การได้ตลอดปี (%)	สำนักงานพัฒนาชุมชน จังหวัดกาญจนบุรี	- สร้างความตระหนักรู้ในความสำคัญ ของบัญชีข้อมูลภาครัฐ - สนับสนุนการนำชุดข้อมูลลงทะเบียน ในระบบบัญชีข้อมูลภาครัฐ	มีรายการสถิติทางการ เผยแพร่บนระบบบัญชี ข้อมูลภาครัฐ	✓	✓	✓	✓		
166	0336	ระบบโครงสร้างพื้นฐานตาม สถานที่ท่องเที่ยวที่ชำรุด (แนวทางหลวงกาญจนบุรี)	แขวงทางหลวงกาญจนบุรี	- สร้างความตระหนักรู้ในความสำคัญ ของบัญชีข้อมูลภาครัฐ - สนับสนุนการนำชุดข้อมูลลงทะเบียน ในระบบบัญชีข้อมูลภาครัฐ	มีรายการสถิติทางการ เผยแพร่บนระบบบัญชี ข้อมูลภาครัฐ	✓	✓	✓	✓		
167	0337	ระบบโครงสร้างพื้นฐานตาม สถานที่ท่องเที่ยวที่ชำรุด (แนวทางหลวงชนบท กาญจนบุรี)	แขวงทางหลวงชนบท กาญจนบุรี	- สร้างความตระหนักรู้ในความสำคัญ ของบัญชีข้อมูลภาครัฐ - สนับสนุนการนำชุดข้อมูลลงทะเบียน ในระบบบัญชีข้อมูลภาครัฐ	มีรายการสถิติทางการ เผยแพร่บนระบบบัญชี ข้อมูลภาครัฐ	✓	✓	✓	✓		
168	0341	ระยะเวลาในการพำนักเฉลี่ย	สำนักงานการท่องเที่ยวและ กีฬาจังหวัดกาญจนบุรี	- สร้างความตระหนักรู้ในความสำคัญ ของบัญชีข้อมูลภาครัฐ - สนับสนุนการนำชุดข้อมูลลงทะเบียน ในระบบบัญชีข้อมูลภาครัฐ	มีรายการสถิติทางการ เผยแพร่บนระบบบัญชี ข้อมูลภาครัฐ	✓	✓	✓	✓		
169	0342	ราคากิ่งพันธุ์ทุเรียนที่มีการ จำหน่ายในจังหวัด	สำนักงานเกษตรจังหวัด กาญจนบุรี	- สร้างความตระหนักรู้ในความสำคัญ ของบัญชีข้อมูลภาครัฐ - สนับสนุนการนำชุดข้อมูลลงทะเบียน ในระบบบัญชีข้อมูลภาครัฐ	มีรายการสถิติทางการ เผยแพร่บนระบบบัญชี ข้อมูลภาครัฐ	✓	✓	✓	✓		

ตาราง 25 แนวทางการพัฒนารายการสถิติทางการที่ความพร้อมเผยแพร่ของข้อมูลเป็น Tier 1 ที่หน่วยงานในจังหวัดเป็นเจ้าของข้อมูล (ต่อ)

ลำดับ	OS ID	รายการสถิติทางการ	หน่วยงาน	แนวทางการพัฒนา	ผลลัพธ์	ระยะเวลาดำเนินการ ปีงบประมาณ พ.ศ.					หมายเหตุ
						66	67	68	69	70	
170	0343	ราคาผลผลิตเฉลี่ย (บาทต่อกิโลกรัม)	สำนักงานเกษตรจังหวัดกาญจนบุรี	<ul style="list-style-type: none"> - สร้างความตระหนักรู้ในความสำคัญของบัญชีข้อมูลภาครัฐ - สนับสนุนการนำชุดข้อมูลลงทะเบียนในระบบบัญชีข้อมูลภาครัฐ 	มีรายการสถิติทางการเผยแพร่บนระบบบัญชีข้อมูลภาครัฐ	✓	✓	✓	✓		
171	0344	ร้านรับซื้อของเก่าที่มีใบอนุญาต	ที่ทำการปกครองจังหวัดกาญจนบุรี	<ul style="list-style-type: none"> - สร้างความตระหนักรู้ในความสำคัญของบัญชีข้อมูลภาครัฐ - สนับสนุนการนำชุดข้อมูลลงทะเบียนในระบบบัญชีข้อมูลภาครัฐ 	มีรายการสถิติทางการเผยแพร่บนระบบบัญชีข้อมูลภาครัฐ	✓	✓	✓	✓		
172	0345	ร้านอาหารที่ได้รับการรับรองมาตรฐานของสำนักงานเกษตรและสหกรณ์	สำนักงานเกษตรและสหกรณ์จังหวัดกาญจนบุรี	<ul style="list-style-type: none"> - สร้างความตระหนักรู้ในความสำคัญของบัญชีข้อมูลภาครัฐ - สนับสนุนการนำชุดข้อมูลลงทะเบียนในระบบบัญชีข้อมูลภาครัฐ 	มีรายการสถิติทางการเผยแพร่บนระบบบัญชีข้อมูลภาครัฐ	✓	✓	✓	✓		
173	0347	ร้านอาหารและแผงลอยที่ได้รับรองมาตรฐานของกระทรวงสาธารณสุข (Clean Food Good Test)	สำนักงานสาธารณสุขจังหวัดกาญจนบุรี	<ul style="list-style-type: none"> - สร้างความตระหนักรู้ในความสำคัญของบัญชีข้อมูลภาครัฐ - สนับสนุนการนำชุดข้อมูลลงทะเบียนในระบบบัญชีข้อมูลภาครัฐ 	มีรายการสถิติทางการเผยแพร่บนระบบบัญชีข้อมูลภาครัฐ	✓	✓	✓	✓		
174	0348	รายการกิจกรรมการท่องเที่ยว	สำนักงานการท่องเที่ยวและกีฬาจังหวัดกาญจนบุรี	<ul style="list-style-type: none"> - สร้างความตระหนักรู้ในความสำคัญของบัญชีข้อมูลภาครัฐ - สนับสนุนการนำชุดข้อมูลลงทะเบียนในระบบบัญชีข้อมูลภาครัฐ 	มีรายการสถิติทางการเผยแพร่บนระบบบัญชีข้อมูลภาครัฐ	✓	✓	✓	✓		
175	0349	รายการแหล่งท่องเที่ยว	สำนักงานการท่องเที่ยวและกีฬาจังหวัดกาญจนบุรี	<ul style="list-style-type: none"> - สร้างความตระหนักรู้ในความสำคัญของบัญชีข้อมูลภาครัฐ - สนับสนุนการนำชุดข้อมูลลงทะเบียนในระบบบัญชีข้อมูลภาครัฐ 	มีรายการสถิติทางการเผยแพร่บนระบบบัญชีข้อมูลภาครัฐ	✓	✓	✓	✓		

ตาราง 25 แนวทางการพัฒนารายการสถิติทางการที่ความพร้อมเผยแพร่ของข้อมูลเป็น Tier 1 ที่หน่วยงานในจังหวัดเป็นเจ้าของข้อมูล (ต่อ)

ลำดับ	OS ID	รายการสถิติทางการ	หน่วยงาน	แนวทางการพัฒนา	ผลลัพธ์	ระยะเวลาดำเนินการ ปีงบประมาณ พ.ศ.					หมายเหตุ
						66	67	68	69	70	
176	0351	รายงานคุณภาพน้ำผิวดิน รายไตรมาส	สำนักงาน ทรัพยากรธรรมชาติและ สิ่งแวดล้อมจังหวัด กาญจนบุรี	- สร้างความตระหนักรู้ในความสำคัญ ของบัญชีข้อมูลภาครัฐ - สนับสนุนการนำชุดข้อมูลลงทะเบียน ในระบบบัญชีข้อมูลภาครัฐ	มีรายการสถิติทางการ เผยแพร่บนระบบบัญชี ข้อมูลภาครัฐ	✓	✓	✓	✓		
177	0352	รายงานผลการดำเนินงาน ป้องกันมลพิษระดับพื้นที่	สำนักงาน ทรัพยากรธรรมชาติและ สิ่งแวดล้อมจังหวัด กาญจนบุรี	- สร้างความตระหนักรู้ในความสำคัญ ของบัญชีข้อมูลภาครัฐ - สนับสนุนการนำชุดข้อมูลลงทะเบียน ในระบบบัญชีข้อมูลภาครัฐ	มีรายการสถิติทางการ เผยแพร่บนระบบบัญชี ข้อมูลภาครัฐ	✓	✓	✓	✓		
178	0353	รายชื่อกลุ่ม/ชมรม/สมาคม/ ผู้ประกอบการด้านการ ท่องเที่ยว	สำนักงานการท่องเที่ยวและ กีฬาจังหวัดกาญจนบุรี	- สร้างความตระหนักรู้ในความสำคัญ ของบัญชีข้อมูลภาครัฐ - สนับสนุนการนำชุดข้อมูลลงทะเบียน ในระบบบัญชีข้อมูลภาครัฐ	มีรายการสถิติทางการ เผยแพร่บนระบบบัญชี ข้อมูลภาครัฐ	✓	✓	✓	✓		
179	0354	รายชื่อผู้ขึ้นทะเบียนกับ องค์กรเกษตรกร (การท่องเที่ยวเชิงอนุรักษ์ ทางธรรมชาติ)	สำนักงานการท่องเที่ยวและ กีฬาจังหวัดกาญจนบุรี	- สร้างความตระหนักรู้ในความสำคัญ ของบัญชีข้อมูลภาครัฐ - สนับสนุนการนำชุดข้อมูลลงทะเบียน ในระบบบัญชีข้อมูลภาครัฐ	มีรายการสถิติทางการ เผยแพร่บนระบบบัญชี ข้อมูลภาครัฐ	✓	✓	✓	✓		
180	0355	รายชื่อหมู่บ้านที่เข้าร่วม กิจกรรมส่งเสริมและ พัฒนาการมีส่วนร่วมของ ชุมชนในพื้นที่ป่าอนุรักษ์ (สสอ.)	สำนักบริหารพื้นที่อนุรักษ์ที่ 3 (บ้านโป่ง)	- สร้างความตระหนักรู้ในความสำคัญ ของบัญชีข้อมูลภาครัฐ - สนับสนุนการนำชุดข้อมูลลงทะเบียน ในระบบบัญชีข้อมูลภาครัฐ	มีรายการสถิติทางการ เผยแพร่บนระบบบัญชี ข้อมูลภาครัฐ	✓	✓	✓	✓		

ตาราง 25 แนวทางการพัฒนารายการสถิติทางการที่ความพร้อมเผยแพร่ของข้อมูลเป็น Tier 1 ที่หน่วยงานในจังหวัดเป็นเจ้าของข้อมูล (ต่อ)

ลำดับ	OS ID	รายการสถิติทางการ	หน่วยงาน	แนวทางการพัฒนา	ผลลัพธ์	ระยะเวลาดำเนินการ ปีงบประมาณ พ.ศ.					หมายเหตุ
						66	67	68	69	70	
181	0356	รายได้จากการท่องเที่ยวของจังหวัด	สำนักงานการท่องเที่ยวและกีฬาจังหวัดกาญจนบุรี	<ul style="list-style-type: none"> - สร้างความตระหนักรู้ในความสำคัญของบัญชีข้อมูลภาครัฐ - สนับสนุนการนำชุดข้อมูลลงทะเบียนในระบบบัญชีข้อมูลภาครัฐ 	มีข้อมูลรายชื่อผู้ขึ้นทะเบียนกับองค์กรเกษตรกร (การท่องเที่ยวเชิงอนุรักษ์ ทางธรรมชาติ) เป็นปัจจุบันและต่อเนื่อง	✓	✓	✓	✓		
182	0357	รายได้จากการท่องเที่ยวของนักท่องเที่ยวในเขตอุทยานแห่งชาติ	สำนักบริหารพื้นที่อนุรักษ์ที่ 3 (บ้านโป่ง)	<ul style="list-style-type: none"> - สร้างความตระหนักรู้ในความสำคัญของบัญชีข้อมูลภาครัฐ - สนับสนุนการนำชุดข้อมูลลงทะเบียนในระบบบัญชีข้อมูลภาครัฐ 	มีรายการสถิติทางการเผยแพร่บนระบบบัญชีข้อมูลภาครัฐ	✓	✓	✓	✓		
183	0360	เรื่องร้องเรียนด้านปัญหาสิ่งแวดล้อม	ศูนย์ดำรงธรรมจังหวัดกาญจนบุรี	<ul style="list-style-type: none"> - สร้างความตระหนักรู้ในความสำคัญของบัญชีข้อมูลภาครัฐ - สนับสนุนการนำชุดข้อมูลลงทะเบียนในระบบบัญชีข้อมูลภาครัฐ 	มีรายการสถิติทางการเผยแพร่บนระบบบัญชีข้อมูลภาครัฐ	✓	✓	✓	✓		
184	0361	โรงงานแปรรูปสินค้าเกษตร	สำนักงานอุตสาหกรรมจังหวัดกาญจนบุรี	<ul style="list-style-type: none"> - สร้างความตระหนักรู้ในความสำคัญของบัญชีข้อมูลภาครัฐ - สนับสนุนการนำชุดข้อมูลลงทะเบียนในระบบบัญชีข้อมูลภาครัฐ 	มีรายการสถิติทางการเผยแพร่บนระบบบัญชีข้อมูลภาครัฐ	✓	✓	✓	✓		
185	0362	โรงงานอุตสาหกรรม	สำนักงานอุตสาหกรรมจังหวัดกาญจนบุรี	<ul style="list-style-type: none"> - สร้างความตระหนักรู้ในความสำคัญของบัญชีข้อมูลภาครัฐ - สนับสนุนการนำชุดข้อมูลลงทะเบียนในระบบบัญชีข้อมูลภาครัฐ 	มีรายการสถิติทางการเผยแพร่บนระบบบัญชีข้อมูลภาครัฐ	✓	✓	✓	✓		

ตาราง 25 แนวทางการพัฒนารายการสถิติทางการที่ความพร้อมเผยแพร่ของข้อมูลเป็น Tier 1 ที่หน่วยงานในจังหวัดเป็นเจ้าของข้อมูล (ต่อ)

ลำดับ	OS ID	รายการสถิติทางการ	หน่วยงาน	แนวทางการพัฒนา	ผลลัพธ์	ระยะเวลาดำเนินการ ปีงบประมาณ พ.ศ.					หมายเหตุ
						66	67	68	69	70	
186	0363	โรงแรมหรือสถานที่ท่องเที่ยวที่ได้รับการรับรองด้านมาตรฐานของการอนุรักษ์สิ่งแวดล้อม (Green Hotel)	สำนักงานการท่องเที่ยวและกีฬาจังหวัดกาญจนบุรี	<ul style="list-style-type: none"> - สร้างความตระหนักรู้ในความสำคัญของบัญชีข้อมูลภาครัฐ - สนับสนุนการนำชุดข้อมูลลงทะเบียนในระบบบัญชีข้อมูลภาครัฐ 	มีรายการสถิติทางการเผยแพร่บนระบบบัญชีข้อมูลภาครัฐ	✓	✓	✓	✓		
187	0364	วันที่ค่าฝุ่นละอองเกินมาตรฐาน	สำนักงานทรัพยากรธรรมชาติและสิ่งแวดล้อมจังหวัดกาญจนบุรี	<ul style="list-style-type: none"> - สร้างความตระหนักรู้ในความสำคัญของบัญชีข้อมูลภาครัฐ - สนับสนุนการนำชุดข้อมูลลงทะเบียนในระบบบัญชีข้อมูลภาครัฐ 	มีรายการสถิติทางการเผยแพร่บนระบบบัญชีข้อมูลภาครัฐ	✓	✓	✓	✓		
188	0367	ศูนย์จัดการศัตรูพืชชุมชน	สำนักงานเกษตรจังหวัดกาญจนบุรี	<ul style="list-style-type: none"> - สร้างความตระหนักรู้ในความสำคัญของบัญชีข้อมูลภาครัฐ - สนับสนุนการนำชุดข้อมูลลงทะเบียนในระบบบัญชีข้อมูลภาครัฐ 	มีรายการสถิติทางการเผยแพร่บนระบบบัญชีข้อมูลภาครัฐ	✓	✓	✓	✓		
189	0368	สถานที่กำจัดขยะ ถูกหลักวิชาการ/ไม่ถูกหลักวิชาการ	สำนักงานทรัพยากรธรรมชาติและสิ่งแวดล้อมจังหวัดกาญจนบุรี	<ul style="list-style-type: none"> - สร้างความตระหนักรู้ในความสำคัญของบัญชีข้อมูลภาครัฐ - สนับสนุนการนำชุดข้อมูลลงทะเบียนในระบบบัญชีข้อมูลภาครัฐ 	มีรายการสถิติทางการเผยแพร่บนระบบบัญชีข้อมูลภาครัฐ	✓	✓	✓	✓		
190	0369	สถานที่กำจัดขยะที่ได้รับการตรวจประเมิน	สำนักงานทรัพยากรธรรมชาติและสิ่งแวดล้อมจังหวัดกาญจนบุรี	<ul style="list-style-type: none"> - สร้างความตระหนักรู้ในความสำคัญของบัญชีข้อมูลภาครัฐ - สนับสนุนการนำชุดข้อมูลลงทะเบียนในระบบบัญชีข้อมูลภาครัฐ 	มีรายการสถิติทางการเผยแพร่บนระบบบัญชีข้อมูลภาครัฐ	✓	✓	✓	✓		
191	0370	สถานที่กำจัดขยะที่ได้รับการปรับปรุงให้ถูกหลักสุขาภิบาลและยอมรับได้	สำนักงานทรัพยากรธรรมชาติและสิ่งแวดล้อมจังหวัดกาญจนบุรี	<ul style="list-style-type: none"> - สร้างความตระหนักรู้ในความสำคัญของบัญชีข้อมูลภาครัฐ - สนับสนุนการนำชุดข้อมูลลงทะเบียนในระบบบัญชีข้อมูลภาครัฐ 	มีรายการสถิติทางการเผยแพร่บนระบบบัญชีข้อมูลภาครัฐ	✓	✓	✓	✓		

ตาราง 25 แนวทางการพัฒนารายการสถิติทางการที่ความพร้อมเผยแพร่ของข้อมูลเป็น Tier 1 ที่หน่วยงานในจังหวัดเป็นเจ้าของข้อมูล (ต่อ)

ลำดับ	OS ID	รายการสถิติทางการ	หน่วยงาน	แนวทางการพัฒนา	ผลลัพธ์	ระยะเวลาดำเนินการ ปีงบประมาณ พ.ศ.					หมายเหตุ
						66	67	68	69	70	
192	0371	สถานที่กำจัดขยะมูลฝอยที่กำลังพัฒนาให้ถูกหลักวิชาการ	สำนักงานทรัพยากรธรรมชาติและสิ่งแวดล้อมจังหวัดกาญจนบุรี	<ul style="list-style-type: none"> - สร้างความตระหนักรู้ในความสำคัญของบัญชีข้อมูลภาครัฐ - สนับสนุนการนำชุดข้อมูลลงทะเบียนในระบบบัญชีข้อมูลภาครัฐ 	มีรายการสถิติทางการเผยแพร่บนระบบบัญชีข้อมูลภาครัฐ	✓	✓	✓	✓		
193	0374	สถานประกอบการธุรกิจท่องเที่ยว อาทิ โรงแรม บริษัททัวร์ ร้านเช่ารถ	สำนักงานการท่องเที่ยวและกีฬาจังหวัดกาญจนบุรี	<ul style="list-style-type: none"> - สร้างความตระหนักรู้ในความสำคัญของบัญชีข้อมูลภาครัฐ - สนับสนุนการนำชุดข้อมูลลงทะเบียนในระบบบัญชีข้อมูลภาครัฐ 	มีรายการสถิติทางการเผยแพร่บนระบบบัญชีข้อมูลภาครัฐ	✓	✓	✓	✓		
194	0375	สถานประกอบการโรงงานอุตสาหกรรมที่เข้าสู่ระบบอุตสาหกรรมสีเขียว	สำนักงานอุตสาหกรรมจังหวัดกาญจนบุรี	<ul style="list-style-type: none"> - สร้างความตระหนักรู้ในความสำคัญของบัญชีข้อมูลภาครัฐ - สนับสนุนการนำชุดข้อมูลลงทะเบียนในระบบบัญชีข้อมูลภาครัฐ 	มีรายการสถิติทางการเผยแพร่บนระบบบัญชีข้อมูลภาครัฐ	✓	✓	✓	✓		
195	0376	สถานพักผ่อน (รายการที่พัก)	สำนักงานการท่องเที่ยวและกีฬาจังหวัดกาญจนบุรี	<ul style="list-style-type: none"> - สร้างความตระหนักรู้ในความสำคัญของบัญชีข้อมูลภาครัฐ - สนับสนุนการนำชุดข้อมูลลงทะเบียนในระบบบัญชีข้อมูลภาครัฐ 	มีรายการสถิติทางการเผยแพร่บนระบบบัญชีข้อมูลภาครัฐ	✓	✓	✓	✓		
196	0377	สมาชิกกลุ่มไม้ผลทองผาภูมิที่ได้รับการรับรองแหล่งผลิตทุเรียน GAP	สำนักงานเกษตรจังหวัดกาญจนบุรี	<ul style="list-style-type: none"> - สร้างความตระหนักรู้ในความสำคัญของบัญชีข้อมูลภาครัฐ - สนับสนุนการนำชุดข้อมูลลงทะเบียนในระบบบัญชีข้อมูลภาครัฐ 	มีรายการสถิติทางการเผยแพร่บนระบบบัญชีข้อมูลภาครัฐ	✓	✓	✓	✓		
197	0378	สมาชิกกลุ่มไม้ผลทองผาภูมิที่ได้รับการอบรมเข้าสู่ระบบมาตรฐาน GAP	สำนักงานเกษตรจังหวัดกาญจนบุรี	<ul style="list-style-type: none"> - สร้างความตระหนักรู้ในความสำคัญของบัญชีข้อมูลภาครัฐ - สนับสนุนการนำชุดข้อมูลลงทะเบียนในระบบบัญชีข้อมูลภาครัฐ 	มีรายการสถิติทางการเผยแพร่บนระบบบัญชีข้อมูลภาครัฐ	✓	✓	✓	✓		

ตาราง 25 แนวทางการพัฒนารายการสถิติทางการที่ความพร้อมเผยแพร่ของข้อมูลเป็น Tier 1 ที่หน่วยงานในจังหวัดเป็นเจ้าของข้อมูล (ต่อ)

ลำดับ	OS ID	รายการสถิติทางการ	หน่วยงาน	แนวทางการพัฒนา	ผลลัพธ์	ระยะเวลาดำเนินการ ปีงบประมาณ พ.ศ.					หมายเหตุ
						66	67	68	69	70	
198	0379	สมาชิกกลุ่มไม้ผลของพวภูมิที่มีการจำหน่ายทุเรียนหน้าสวน	สำนักงานเกษตรจังหวัดกาญจนบุรี	<ul style="list-style-type: none"> - สร้างความตระหนักรู้ในความสำคัญของบัญชีข้อมูลภาครัฐ - สนับสนุนการนำชุดข้อมูลลงทะเบียนในระบบบัญชีข้อมูลภาครัฐ 	มีข้อมูลสมาชิกกลุ่มไม้ผลของพวภูมิที่ได้รับการรับรองแหล่งผลิตทุเรียน GAP เป็นปัจจุบันและต่อเนื่อง	✓	✓	✓	✓		
199	0380	สมาชิกกลุ่มไม้ผลของพวภูมิที่มีการจำหน่ายทุเรียนออนไลน์	สำนักงานเกษตรจังหวัดกาญจนบุรี	<ul style="list-style-type: none"> - สร้างความตระหนักรู้ในความสำคัญของบัญชีข้อมูลภาครัฐ - สนับสนุนการนำชุดข้อมูลลงทะเบียนในระบบบัญชีข้อมูลภาครัฐ 	มีข้อมูลสมาชิกกลุ่มไม้ผลของพวภูมิที่ได้รับการอบรมเข้าสู่ระบบมาตรฐาน GAP (ราย) เป็นปัจจุบันและต่อเนื่อง	✓	✓	✓	✓		
200	0381	สมาชิกเกษตรแปลงใหญ่	สำนักงานเกษตรจังหวัดกาญจนบุรี	<ul style="list-style-type: none"> - สร้างความตระหนักรู้ในความสำคัญของบัญชีข้อมูลภาครัฐ - สนับสนุนการนำชุดข้อมูลลงทะเบียนในระบบบัญชีข้อมูลภาครัฐ 	มีข้อมูลสมาชิกกลุ่มไม้ผลของพวภูมิที่มีการจำหน่ายทุเรียนหน้าสวนเป็นปัจจุบันและต่อเนื่อง	✓	✓	✓	✓		
201	0383	สมาชิกสภาอุตสาหกรรมท่องเที่ยวจังหวัดกาญจนบุรี	สำนักงานการท่องเที่ยวและกีฬาจังหวัดกาญจนบุรี	<ul style="list-style-type: none"> - สร้างความตระหนักรู้ในความสำคัญของบัญชีข้อมูลภาครัฐ - สนับสนุนการนำชุดข้อมูลลงทะเบียนในระบบบัญชีข้อมูลภาครัฐ 	มีข้อมูลสมาชิกกลุ่มไม้ผลของพวภูมิที่มีการจำหน่ายทุเรียนออนไลน์เป็นปัจจุบันและต่อเนื่อง	✓	✓	✓	✓		
202	0384	สมาชิกสมาคมชาวแพชาวเรือจังหวัดกาญจนบุรี	สำนักงานการท่องเที่ยวและกีฬาจังหวัดกาญจนบุรี	<ul style="list-style-type: none"> - สร้างความตระหนักรู้ในความสำคัญของบัญชีข้อมูลภาครัฐ - สนับสนุนการนำชุดข้อมูลลงทะเบียนในระบบบัญชีข้อมูลภาครัฐ 	มีรายการสถิติทางการเผยแพร่บนระบบบัญชีข้อมูลภาครัฐ	✓	✓	✓	✓		

ตาราง 25 แนวทางการพัฒนารายการสถิติทางการที่ความพร้อมเผยแพร่ของข้อมูลเป็น Tier 1 ที่หน่วยงานในจังหวัดเป็นเจ้าของข้อมูล (ต่อ)

ลำดับ	OS ID	รายการสถิติทางการ	หน่วยงาน	แนวทางการพัฒนา	ผลลัพธ์	ระยะเวลาดำเนินการ ปีงบประมาณ พ.ศ.					หมายเหตุ
						66	67	68	69	70	
203	0385	สหกรณ์และกลุ่มเกษตรกร	สำนักงานสหกรณ์จังหวัดกาญจนบุรี	<ul style="list-style-type: none"> - สร้างความตระหนักรู้ในความสำคัญของบัญชีข้อมูลภาครัฐ - สนับสนุนการนำชุดข้อมูลลงทะเบียนในระบบบัญชีข้อมูลภาครัฐ 	มีข้อมูลสมาชิกสภาอุตสาหกรรมการท่องเที่ยวจังหวัดกาญจนบุรีเป็นปัจจุบันและต่อเนื่อง	✓	✓	✓	✓		
204	0386	สหกรณ์/กลุ่มเกษตรกรที่เชื่อมโยงกับผู้แปรรูปสินค้าเกษตร	สำนักงานสหกรณ์จังหวัดกาญจนบุรี	<ul style="list-style-type: none"> - สร้างความตระหนักรู้ในความสำคัญของบัญชีข้อมูลภาครัฐ - สนับสนุนการนำชุดข้อมูลลงทะเบียนในระบบบัญชีข้อมูลภาครัฐ 	มีข้อมูลสมาชิกสมาคมชาวแพชาวเรือจังหวัดกาญจนบุรีเป็นปัจจุบันและต่อเนื่อง	✓	✓	✓	✓		
205	0388	สัดส่วนเฉลี่ยการปล่อยก๊าซเรือนกระจกด้านพลังงาน (ต้นก๊าซเรือนกระจกต่อคน)	สำนักงานทรัพยากรธรรมชาติและสิ่งแวดล้อมจังหวัดกาญจนบุรี	<ul style="list-style-type: none"> - สร้างความตระหนักรู้ในความสำคัญของบัญชีข้อมูลภาครัฐ - สนับสนุนการนำชุดข้อมูลลงทะเบียนในระบบบัญชีข้อมูลภาครัฐ 	มีรายการสถิติทางการเผยแพร่บนระบบบัญชีข้อมูลภาครัฐ	✓	✓	✓	✓		
206	0390	สินค้าของฝากและของที่ระลึก	สำนักงานพัฒนาชุมชนจังหวัดกาญจนบุรี	<ul style="list-style-type: none"> - สร้างความตระหนักรู้ในความสำคัญของบัญชีข้อมูลภาครัฐ - สนับสนุนการนำชุดข้อมูลลงทะเบียนในระบบบัญชีข้อมูลภาครัฐ 	มีรายการสถิติทางการเผยแพร่บนระบบบัญชีข้อมูลภาครัฐ	✓	✓	✓	✓		
207	0392	หมู่บ้านที่ได้รับบริการจัดเก็บขยะมูลฝอย	สำนักงานส่งเสริมการปกครองท้องถิ่นจังหวัดกาญจนบุรี	<ul style="list-style-type: none"> - สร้างความตระหนักรู้ในความสำคัญของบัญชีข้อมูลภาครัฐ - สนับสนุนการนำชุดข้อมูลลงทะเบียนในระบบบัญชีข้อมูลภาครัฐ 	มีรายการสถิติทางการเผยแพร่บนระบบบัญชีข้อมูลภาครัฐ	✓	✓	✓	✓		
208	0393	ห้องพัก	สำนักงานการท่องเที่ยวและกีฬาจังหวัดกาญจนบุรี	<ul style="list-style-type: none"> - สร้างความตระหนักรู้ในความสำคัญของบัญชีข้อมูลภาครัฐ - สนับสนุนการนำชุดข้อมูลลงทะเบียนในระบบบัญชีข้อมูลภาครัฐ 	มีรายการสถิติทางการเผยแพร่บนระบบบัญชีข้อมูลภาครัฐ	✓	✓	✓	✓		

ตาราง 25 แนวทางการพัฒนารายการสถิติทางการที่ความพร้อมเผยแพร่ของข้อมูลเป็น Tier 1 ที่หน่วยงานในจังหวัดเป็นเจ้าของข้อมูล (ต่อ)

ลำดับ	OS ID	รายการสถิติทางการ	หน่วยงาน	แนวทางการพัฒนา	ผลลัพธ์	ระยะเวลาดำเนินการ ปีงบประมาณ พ.ศ.					หมายเหตุ
						66	67	68	69	70	
209	0394	ห้องพักในอุทยานแห่งชาติที่สามารถรองรับนักท่องเที่ยว	สำนักบริหารพื้นที่อนุรักษ์ 3 (บ้านโป่ง)	<ul style="list-style-type: none"> - สร้างความตระหนักรู้ในความสำคัญของบัญชีข้อมูลภาครัฐ - สนับสนุนการนำชุดข้อมูลลงทะเบียนในระบบบัญชีข้อมูลภาครัฐ 	มีรายการสถิติทางการเผยแพร่บนระบบบัญชีข้อมูลภาครัฐ	✓	✓	✓	✓		
210	0395	แหล่งท่องเที่ยวเชิงเกษตร	สำนักงานการท่องเที่ยวและกีฬาจังหวัดกาญจนบุรี	<ul style="list-style-type: none"> - สร้างความตระหนักรู้ในความสำคัญของบัญชีข้อมูลภาครัฐ - สนับสนุนการนำชุดข้อมูลลงทะเบียนในระบบบัญชีข้อมูลภาครัฐ 	มีรายการสถิติทางการเผยแพร่บนระบบบัญชีข้อมูลภาครัฐ	✓	✓	✓	✓		
211	0397	แหล่งท่องเที่ยวทั้งหมดที่เปิดให้บริการนักท่องเที่ยว/ผู้เยี่ยมชม	สำนักงานการท่องเที่ยวและกีฬาจังหวัดกาญจนบุรี	<ul style="list-style-type: none"> - สร้างความตระหนักรู้ในความสำคัญของบัญชีข้อมูลภาครัฐ - สนับสนุนการนำชุดข้อมูลลงทะเบียนในระบบบัญชีข้อมูลภาครัฐ 	มีรายการสถิติทางการเผยแพร่บนระบบบัญชีข้อมูลภาครัฐ	✓	✓	✓	✓		
212	0399	แหล่งท่องเที่ยวที่มีการจัดระบบการกำจัดขยะ	สำนักบริหารพื้นที่อนุรักษ์ 3 (บ้านโป่ง)	<ul style="list-style-type: none"> - สร้างความตระหนักรู้ในความสำคัญของบัญชีข้อมูลภาครัฐ - สนับสนุนการนำชุดข้อมูลลงทะเบียนในระบบบัญชีข้อมูลภาครัฐ 	มีรายการสถิติทางการเผยแพร่บนระบบบัญชีข้อมูลภาครัฐ	✓	✓	✓	✓		
213	0401	แหล่งท่องเที่ยวที่มีสิ่งอำนวยความสะดวก เช่น ห้องน้ำ และน้ำดื่มสาธารณะที่ได้มาตรฐาน	สำนักงานการท่องเที่ยวและกีฬาจังหวัดกาญจนบุรี	<ul style="list-style-type: none"> - สร้างความตระหนักรู้ในความสำคัญของบัญชีข้อมูลภาครัฐ - สนับสนุนการนำชุดข้อมูลลงทะเบียนในระบบบัญชีข้อมูลภาครัฐ 	มีรายการสถิติทางการเผยแพร่บนระบบบัญชีข้อมูลภาครัฐ	✓	✓	✓	✓		
214	0402	แหล่งท่องเที่ยวมีการควบคุมการใช้เสียงตามค่ามาตรฐาน	สำนักบริหารพื้นที่อนุรักษ์ 3 (บ้านโป่ง)	<ul style="list-style-type: none"> - สร้างความตระหนักรู้ในความสำคัญของบัญชีข้อมูลภาครัฐ - สนับสนุนการนำชุดข้อมูลลงทะเบียนในระบบบัญชีข้อมูลภาครัฐ 	มีรายการสถิติทางการเผยแพร่บนระบบบัญชีข้อมูลภาครัฐ	✓	✓	✓	✓		

ตาราง 25 แนวทางการพัฒนารายการสถิติทางการที่ความพร้อมเผยแพร่ของข้อมูลเป็น Tier 1 ที่หน่วยงานในจังหวัดเป็นเจ้าของข้อมูล (ต่อ)

ลำดับ	OS ID	รายการสถิติทางการ	หน่วยงาน	แนวทางการพัฒนา	ผลลัพธ์	ระยะเวลาดำเนินการ ปีงบประมาณ พ.ศ.					หมายเหตุ
						66	67	68	69	70	
215	0405	แหล่งผลิตและจำหน่ายพันธุ์ทุเรียน	สำนักงานเกษตรจังหวัดกาญจนบุรี	<ul style="list-style-type: none"> - สร้างความตระหนักรู้ในความสำคัญของบัญชีข้อมูลภาครัฐ - สนับสนุนการนำชุดข้อมูลลงทะเบียนในระบบบัญชีข้อมูลภาครัฐ 	มีรายการสถิติทางการเผยแพร่บนระบบบัญชีข้อมูลภาครัฐ	✓	✓	✓	✓		
216	0406	แหล่งพื้นที่เพาะปลูกทุเรียนกาญจนบุรีที่สามารถขอ GI ได้	สำนักงานเกษตรจังหวัดกาญจนบุรี	<ul style="list-style-type: none"> - สร้างความตระหนักรู้ในความสำคัญของบัญชีข้อมูลภาครัฐ - สนับสนุนการนำชุดข้อมูลลงทะเบียนในระบบบัญชีข้อมูลภาครัฐ 	มีรายการสถิติทางการเผยแพร่บนระบบบัญชีข้อมูลภาครัฐ	✓	✓	✓	✓		
217	0409	องค์กรปกครองส่วนท้องถิ่นที่มีการจัดทำแผนด้านการจัดการสิ่งแวดล้อม	สำนักงานส่งเสริมการปกครองท้องถิ่นจังหวัดกาญจนบุรี	<ul style="list-style-type: none"> - สร้างความตระหนักรู้ในความสำคัญของบัญชีข้อมูลภาครัฐ - สนับสนุนการนำชุดข้อมูลลงทะเบียนในระบบบัญชีข้อมูลภาครัฐ 	มีรายการสถิติทางการเผยแพร่บนระบบบัญชีข้อมูลภาครัฐ	✓	✓	✓	✓		
218	0410	อปท.ระบบการจัดการน้ำเสียจากชุมชน	สำนักงานส่งเสริมการปกครองท้องถิ่นจังหวัดกาญจนบุรี	<ul style="list-style-type: none"> - สร้างความตระหนักรู้ในความสำคัญของบัญชีข้อมูลภาครัฐ - สนับสนุนการนำชุดข้อมูลลงทะเบียนในระบบบัญชีข้อมูลภาครัฐ 	มีรายการสถิติทางการเผยแพร่บนระบบบัญชีข้อมูลภาครัฐ	✓	✓	✓	✓		
219	0412	อปท.และชุมชนที่มีการคัดแยกขยะ	สำนักงานส่งเสริมการปกครองท้องถิ่นจังหวัดกาญจนบุรี	<ul style="list-style-type: none"> - สร้างความตระหนักรู้ในความสำคัญของบัญชีข้อมูลภาครัฐ - สนับสนุนการนำชุดข้อมูลลงทะเบียนในระบบบัญชีข้อมูลภาครัฐ 	มีรายการสถิติทางการเผยแพร่บนระบบบัญชีข้อมูลภาครัฐ	✓	✓	✓	✓		
220	0417	อาสาสมัครด้านทรัพยากรธรรมชาติและสิ่งแวดล้อม	สำนักงานส่งเสริมการปกครองท้องถิ่นจังหวัดกาญจนบุรี	<ul style="list-style-type: none"> - สร้างความตระหนักรู้ในความสำคัญของบัญชีข้อมูลภาครัฐ - สนับสนุนการนำชุดข้อมูลลงทะเบียนในระบบบัญชีข้อมูลภาครัฐ 	มีรายการสถิติทางการเผยแพร่บนระบบบัญชีข้อมูลภาครัฐ	✓	✓	✓	✓		

ตาราง 25 แนวทางการพัฒนารายการสถิติทางการที่ความพร้อมเผยแพร่ของข้อมูลเป็น Tier 1 ที่หน่วยงานในจังหวัดเป็นเจ้าของข้อมูล (ต่อ)

ลำดับ	OS ID	รายการสถิติทางการ	หน่วยงาน	แนวทางการพัฒนา	ผลลัพธ์	ระยะเวลาดำเนินการ ปีงบประมาณ พ.ศ.					หมายเหตุ
						66	67	68	69	70	
221	0418	อุบัติเหตุที่เกิดขึ้นกับ นักท่องเที่ยว (สถานีตำรวจ ท่องเที่ยว 1 กองกำกับการ 1 กองบังคับการท่องเที่ยว 3)	สถานีตำรวจท่องเที่ยว 1 กองกำกับการ 1 กองบังคับ การท่องเที่ยว 3	- สร้างความตระหนักรู้ใน ความสำคัญของข้อมูล ภาครัฐ - สนับสนุนการนำชุดข้อมูล ลงทะเบียนในระบบบัญชี ข้อมูลภาครัฐ	มีรายการสถิติทางการ เผยแพร่บนระบบบัญชี ข้อมูลภาครัฐ	✓	✓	✓	✓		
222	0419	อุบัติเหตุที่เกิดขึ้นกับ นักท่องเที่ยว (ตำรวจภูธร จังหวัดกาญจนบุรี)	ตำรวจภูธรจังหวัด กาญจนบุรี	- สร้างความตระหนักรู้ใน ความสำคัญของข้อมูล ภาครัฐ - สนับสนุนการนำชุดข้อมูล ลงทะเบียนในระบบบัญชี ข้อมูลภาครัฐ	มีรายการสถิติทางการ เผยแพร่บนระบบบัญชี ข้อมูลภาครัฐ	✓	✓	✓	✓		
223	0420	โฮมสเตย์เชิงอนุรักษ์ ธรรมชาติที่บริหารโดยชุมชน	สำนักงานการท่องเที่ยวและ กีฬาจังหวัดกาญจนบุรี	- สร้างความตระหนักรู้ใน ความสำคัญของข้อมูล ภาครัฐ - สนับสนุนการนำชุดข้อมูล ลงทะเบียนในระบบบัญชี ข้อมูลภาครัฐ	มีรายการสถิติทางการ เผยแพร่บนระบบบัญชี ข้อมูลภาครัฐ	✓	✓	✓	✓		

4.2.2.2 แนวทางการพัฒนารายการสถิติทางการที่ความพร้อมเผยแพร่ของข้อมูลเป็น Tier 2 (มีหน่วยงานรับผิดชอบ)

การพัฒนารายการสถิติทางการที่ความพร้อมเผยแพร่ของข้อมูลเป็น Tier 2 (มีหน่วยงานรับผิดชอบ) เป็นการดำเนินการพัฒนาเฉพาะรายการสถิติทางการที่มีค่านิยมและวิธีการผลิต มีหน่วยงานรับผิดชอบ แต่ยังไม่พร้อมเผยแพร่ (Tier 2) ที่หน่วยงานในจังหวัดเป็นเจ้าของข้อมูล ดังนั้น จำเป็นต้องมีแนวทางการพัฒนารายการสถิติทางการเพื่อให้มีคุณภาพและมาตรฐานสถิติที่สามารถนำไปใช้ในการตัดสินใจได้ โดยรายการสถิติทางการที่ความพร้อมเผยแพร่ของข้อมูลเป็น Tier 2 (มีหน่วยงานรับผิดชอบ) ของจังหวัดกาญจนบุรี พบว่าไม่มีบัญชีสถิติทางการดังกล่าว

ปัญหา อุปสรรค และข้อเสนอแนะการพัฒนาสถิติ ทางการ

การดำเนินการจัดทำแผนพัฒนาสถิติระดับจังหวัดกาญจนบุรี (พ.ศ. 2566 – 2570) เป็นการจัดทำรายการข้อมูลสถิติทางการที่เกี่ยวข้องกับการพัฒนาในระดับจังหวัด ที่สอดคล้องกับประเด็นการพัฒนาจังหวัด ตัวชี้วัดการพัฒนาฯ และแผนพัฒนาระดับต่าง ๆ รวมถึงเป็นการพัฒนาการเก็บข้อมูลสถิติที่สำคัญและจำเป็นต่อการบริหารงานตามยุทธศาสตร์จังหวัด พร้อมทั้งกำหนดหน่วยงานที่มีหน้าที่รับผิดชอบในการจัดทำข้อมูลที่ยังไม่มีหน่วยงานใดดำเนินการ และเชื่อมโยง/บูรณาการข้อมูลในระดับพื้นที่ ซึ่งต้องอาศัยการบูรณาการร่วมกับภาคีเครือข่ายในทุกภาคส่วนที่เกี่ยวข้องตั้งแต่ต้นทางในการขับเคลื่อนการดำเนินงานในระดับพื้นที่ ภายใต้กลไกของคณะกรรมการสถิติระดับจังหวัด ในการกำกับติดตามการจัดทำชุดข้อมูลสถิติทางการ เพื่อให้จังหวัดมีข้อมูลในการกำหนดทิศทางการดำเนินงานที่ชัดเจน สอดคล้องเชื่อมโยงกับยุทธศาสตร์ชาติ แผนแม่บทภายใต้ยุทธศาสตร์ชาติ แผนการปฏิรูปประเทศ แผนพัฒนาเศรษฐกิจและสังคมแห่งชาติ นโยบายรัฐบาล แผนรายสาขาต่าง ๆ ข้อเสนอการนายกรัฐมนตรีนโยบายพัฒนาภาค และบริบทที่เกี่ยวข้อง ทั้งนี้จากการดำเนินงานจัดทำแผนพัฒนาสถิติระดับจังหวัด พบว่ามีปัญหา อุปสรรคและข้อเสนอแนะ ดังนี้

5.1 ปัญหา อุปสรรค

5.1.1 ข้อจำกัดของหน่วยงาน

- การจัดทำข้อมูลสถิติทางการที่สำคัญของจังหวัดเป็นเรื่องที่ทุกหน่วยงานในจังหวัดต้องรับผิดชอบร่วมกัน จำเป็นต้องอาศัยความร่วมมือระหว่างหน่วยงานที่เกี่ยวข้อง ต้องมีการประสานงานที่ต่อเนื่องและเป็นระบบ แต่บางครั้งมีการปรับเปลี่ยน/โยกย้ายเจ้าหน้าที่ผู้ปฏิบัติงานทำให้การดำเนินงานไม่ต่อเนื่อง ผู้ที่มาปฏิบัติงานใหม่ยังไม่เข้าใจขั้นตอนการดำเนินงาน เช่น การจัดทำไฟล์ข้อมูลในรูปแบบ CSV รวมถึงขาดความชำนาญในการนำข้อมูลสถิติทางการขึ้นระบบบัญชีข้อมูลจังหวัดและการลงทะเบียนระบบบัญชีข้อมูลภาครัฐ

- หน่วยงานบางหน่วยงานยังไม่เห็นถึงความสำคัญในการจัดทำข้อมูล ส่งผลให้อาจจะไม่ได้รับความความร่วมมือในการดำเนินงานหรือการประสานงานเท่าที่ควร

5.1.2 ข้อจำกัดด้านข้อมูล

- ชุดข้อมูลสำคัญบางรายการยังไม่มีมีการจัดเก็บข้อมูล เนื่องจากภารกิจเริ่มประเด็น/ภารกิจใหม่ จำเป็นต้องมีการมอบหมายหน่วยงานรับผิดชอบ ผ่านกลไกคณะกรรมการสถิติระดับจังหวัด

- ข้อมูลภายในจังหวัดไม่เพียงพอ เนื่องจากข้อมูลบางรายการมีการจัดเก็บไม่ต่อเนื่อง มีการปรับปรุงหรือเปลี่ยนแปลงหน่วยการเก็บข้อมูล หรือเป็นข้อมูลในระดับพื้นที่ย่อย ซึ่งอาจจะไม่มีการจัดเก็บมาก่อน ซึ่งต้องใช้ระยะเวลาในการรวบรวม

- ข้อมูลบางรายการเป็นข้อมูลที่สำคัญ มีการจัดเก็บข้อมูลอย่างต่อเนื่อง และมีหน่วยงานจัดเก็บหลายหน่วยงาน ทำให้เกิดความซ้ำซ้อนของข้อมูล

- ข้อมูลบางรายการไม่พร้อมใช้งาน เนื่องจากรูปแบบการจัดเก็บข้อมูลของหน่วยงานอยู่ในรูปแบบกระดาษส่งผลให้การรวบรวมข้อมูลหรือการสืบค้นข้อมูลมีความล่าช้า

5.2 ข้อเสนอแนะการพัฒนาสถิติทางการ

5.2.1 การพัฒนาด้านการประสานงานกับหน่วยงาน

- การวางยุทธศาสตร์การพัฒนาจังหวัดในปัจจุบัน มุ่งเน้นที่จะพัฒนาศักยภาพของจังหวัดในด้านต่าง ๆ ให้เทียบเคียงกับระดับสากล ดังนั้น ข้อมูลของจังหวัดที่จะนำมาใช้ในการตัดสินใจจึงควรประกอบด้วยข้อมูลทั้งในระดับพื้นที่และระดับมหภาคที่เกี่ยวข้อง ซึ่งการดำเนินการในการจัดทำข้อมูลสถิติทางการเป็นการพิจารณาจัดทำข้อมูลในระดับพื้นที่ก่อน เพื่อให้จังหวัดได้รับทราบศักยภาพของตนเอง สำหรับในระยะต่อไปจังหวัดควรใช้กลไกในรูปแบบคณะกรรมการจัดทำข้อมูลในระดับมหภาค โดยประสานกับหน่วยงานหลักที่เกี่ยวข้อง เพื่อให้ได้ข้อมูลที่จะนำมาพิจารณาเชื่อมโยงกับข้อมูลที่สำคัญและจำเป็น

- การจัดประชุมชี้แจงให้กับหน่วยงานในระดับจังหวัดเพื่อทำความเข้าใจเกี่ยวกับความสำคัญของการจัดเก็บข้อมูลและการใช้ประโยชน์จากข้อมูลให้เจ้าหน้าที่ของหน่วยงานที่เกี่ยวข้องทั้งหมดได้รับทราบ รวมถึงสร้างการยอมรับจากหน่วยงานที่เกี่ยวข้อง

- การพัฒนาด้านการบริหารจัดการระบบข้อมูลสารสนเทศเพื่อการบริหารข้อมูลของจังหวัด ควรพัฒนาสมรรถนะบุคลากร รวมถึงพัฒนาระบบสารสนเทศโดยใช้เทคโนโลยีที่เหมาะสม ด้วยการดำเนินการอบรมเจ้าหน้าที่ผู้รับผิดชอบในการจัดเก็บข้อมูล ให้มีความรู้/ความเข้าใจเกี่ยวกับการจัดเก็บ การประมวลผลข้อมูล และการใช้ข้อมูล ควรมีการประเมินผลและติดตามการปฏิบัติงานของเจ้าหน้าที่ ซึ่งการดำเนินการในเรื่องนี้ต้องทำอย่างจริงจังและต่อเนื่องเพื่อให้เกิดประสิทธิภาพ

5.2.2 การพัฒนาด้านข้อมูล

- การพัฒนาคุณภาพข้อมูลในระดับจังหวัดเป็นเรื่องที่มีความสำคัญ เพราะจังหวัดจะนำข้อมูลมาใช้ในการตัดสินใจดำเนินการในเรื่องต่าง ๆ ข้อมูลที่ดีต้องมีการพัฒนาอย่างต่อเนื่อง เพื่อให้ข้อมูลมีความครบถ้วน/สมบูรณ์ สอดคล้องกับความต้องการของจังหวัด รายการข้อมูลที่ไม่มีหน่วยงานรับผิดชอบ ควรมีการกำหนดหน่วยงานรับผิดชอบในการจัดเก็บข้อมูลที่ชัดเจน โดยผ่านกลไกคณะกรรมการสถิติระดับจังหวัด

- การพัฒนาศักยภาพการจัดเก็บข้อมูลของหน่วยงานต่าง ๆ ให้มีความถูกต้อง ตามหลักวิชาการ ให้มีความสมบูรณ์ทันสมัย พร้อมใช้งานได้ตลอดเวลา โดยให้มีการจัดทำคู่มือการจัดเก็บข้อมูล การกำหนดคำนิยาม/คำอธิบายไว้ชัดเจน เพื่อให้หน่วยงานได้ยึดเป็นแนวทางการดำเนินการ

- การกำหนดกรอบในการจัดเก็บข้อมูลให้ชัดเจน โดยระบุผู้รับผิดชอบในการจัดเก็บและรายงานข้อมูลในแต่ละด้าน กำหนดให้มีการเผยแพร่ข้อมูลให้หน่วยงานในจังหวัดได้รับทราบ เพื่อประโยชน์ที่จะได้มีการนำข้อมูลมาใช้ประกอบการวางแผนและการตัดสินใจในทุกระดับ และป้องกันการจัดเก็บข้อมูลซ้ำซ้อนกัน

- การบริหารจัดการการจัดเก็บข้อมูลอย่างเป็นระบบ โดยใช้หลักการการมีส่วนร่วมเพื่อบูรณาการการทำงานร่วมกันของทุกภาคส่วนทั้งภาครัฐและเอกชน โดยอาจใช้รูปแบบการจัดตั้งคณะกรรมการของจังหวัดขึ้นมาเพื่อรับผิดชอบการดำเนินการในการจัดเก็บข้อมูลอย่างเป็นระบบ เช่น การบริหารจัดการเชื่อมโยงข้อมูลกันระหว่างหน่วยงานผู้รับผิดชอบ การจัดเก็บข้อมูล/จังหวัด/หน่วยงานที่เกี่ยวข้อง การกำกับติดตามให้มีการจัดเก็บข้อมูลให้ครบถ้วนและสม่ำเสมอเพื่อให้ได้ข้อมูลที่ถูกต้องและสมบูรณ์สำหรับใช้ในการตัดสินใจ/กำหนดทิศทางของจังหวัด

5.3 แผนปฏิบัติการพัฒนาในอนาคต

จากมติคณะรัฐมนตรีเมื่อวันที่ 7 พฤษภาคม 2562 เห็นชอบให้ “หน่วยงานภาครัฐร่วมมือกับกระทรวงดิจิทัลเพื่อเศรษฐกิจและสังคม โดยสำนักงานสถิติแห่งชาติในการจัดทำรายการข้อมูลภาครัฐ (Government Data Catalog) และระบบนามานุกรม (Directory Services)”

ระบบบัญชีข้อมูลภาครัฐ (GD Catalog) ช่วยเพิ่มประสิทธิภาพการทำงานด้านข้อมูล อำนวยความสะดวกในการค้นหา เข้าถึง และการใช้งานข้อมูลที่ถูกต้องได้อย่างรวดเร็ว ลดระยะเวลาในการศึกษาและ

วิเคราะห์ข้อมูล โดยการปรับปรุงระบบข้อมูลแบบแยกส่วนหรือโซโล มาสู่การจัดการอย่างเป็นระบบ ลดความซ้ำซ้อน ให้ความเชื่อมั่นในแหล่งที่มาของข้อมูล เป็นการขับเคลื่อนองค์กรด้วยข้อมูล (Data Driven Organization) ซึ่งนำไปสู่การใช้ประโยชน์ข้อมูลภาครัฐอย่างมีประสิทธิภาพในระยะยาว

ระบบนามานุกรมภาครัฐ (Directory Service) เป็นระบบสารสนเทศเพื่อการบริหารข้อมูลภาครัฐ โดยให้บริการสืบค้น บริการ API และเชื่อมต่อไปยัง Platform อื่น ๆ เช่น ศูนย์กลางข้อมูลเปิดภาครัฐ (Open Government Data) ศูนย์กลางแลกเปลี่ยนข้อมูลภาครัฐ (Government Data Exchange: GDX) และบูรณาการร่วมกับศูนย์กลางข้อมูลเปิดภาครัฐ (Open Government Data)

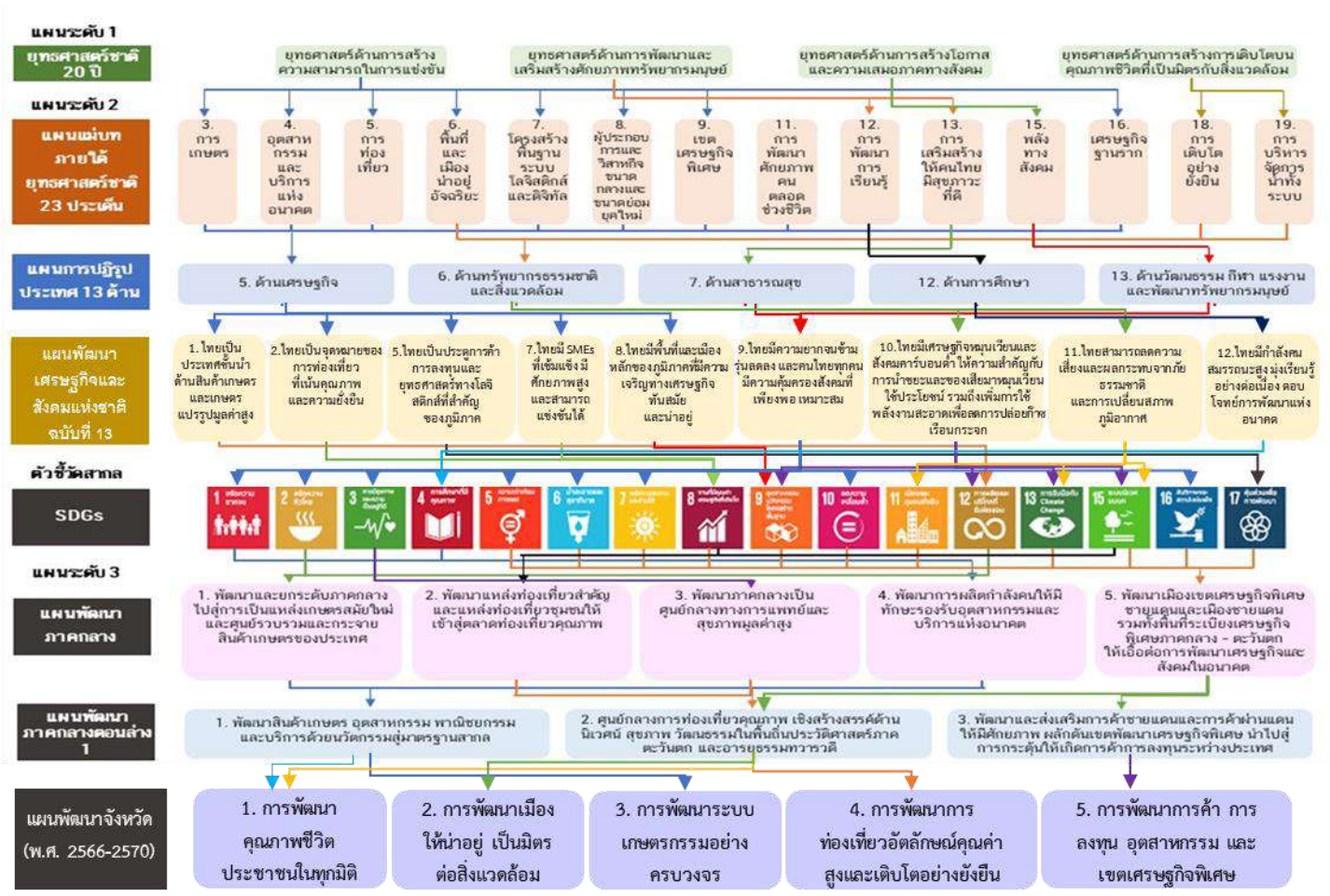
พระราชบัญญัติการบริหารงานและการให้บริการภาครัฐผ่านระบบดิจิทัล พ.ศ. 2562 มาตรา 8 (5) ระบุให้หน่วยงานภาครัฐต้องจัดทำคำอธิบายข้อมูลดิจิทัลของภาครัฐและบัญชีข้อมูลให้มีความถูกต้อง ครบถ้วน และเป็นปัจจุบัน เป็นส่วนหนึ่งของการจัดทำธรรมาภิบาลข้อมูลภาครัฐ

จากข้อความข้างต้น เห็นควรให้มีการจัดทำแผนปฏิบัติการพัฒนาการรวบรวมข้อมูลในอนาคต ดังนี้
ตาราง 26 แนวทางการพัฒนาบัญชีสถิติทางการที่มีความพร้อมเผยแพร่ของข้อมูลเป็น Tier 1 ที่หน่วยงานในจังหวัดเป็นเจ้าของข้อมูล

ขั้นตอนดำเนินการ	ระยะเวลาดำเนินการปีงบประมาณ พ.ศ. 2566 - 2570																
	2566		2567			2568			2569			2570					
	Q4	Q1	Q2	Q3	Q4	Q1	Q2	Q3	Q4	Q1	Q2	Q3	Q4	Q1	Q2	Q3	Q4
1. ทบทวน ประเด็นการพัฒนาจังหวัดตามแผนพัฒนาจังหวัดฉบับปัจจุบัน นโยบายของผู้บริหารในจังหวัด และประเด็นสำคัญในพื้นที่ เพื่อปรับปรุงแผนพัฒนาสถิติระดับจังหวัด (พ.ศ. 2566 - 2570) ให้สอดคล้องกับแผนพัฒนาจังหวัดฉบับปัจจุบัน		→		→		→		→		→		→		→		→	
2. ทบทวน/ปรับปรุง แผนพัฒนาสถิติระดับจังหวัด พร้อมทั้งตรวจสอบสถานะ (Check Stock) ความพร้อม เผยแพร่ของบัญชีสถิติทางการในแผนพัฒนาสถิติระดับจังหวัดที่สอดคล้องกับแผนพัฒนาจังหวัดฉบับปัจจุบัน ในทุกประเด็นการพัฒนา		→		→		→		→		→		→		→		→	
3. พัฒนาระบบบัญชีสถิติทางการตามรายการสถิติที่ต้องพัฒนา (Data Gap)		→		→		→		→		→		→		→		→	
4. จัดประชุมหารือร่วมกับผู้บริหารในจังหวัด และหน่วยงานที่เกี่ยวข้องหรือคณะทำงาน เพื่อสรุปผล การวิเคราะห์นโยบาย และยุทธศาสตร์ที่เกี่ยวข้องกับการพัฒนาในระดับจังหวัด และกำหนดประเด็นการพัฒนาจังหวัด ตามแผนพัฒนาสถิติระดับจังหวัด ที่เชื่อมโยงกับแผนพัฒนาจังหวัดฉบับปัจจุบัน		→				→				→				→			
5. จัดทำเอกสารข้อกำหนดการวิเคราะห์ชุดข้อมูลที่ตอบโจทย์ประเด็นการพัฒนาจังหวัด		→				→				→				→			
6. จัดทำบัญชีสถิติทางการตามประเด็นการพัฒนาจังหวัดตามแผนพัฒนาจังหวัดฉบับปัจจุบัน (Template 1) คำอธิบายข้อมูล (Template 2) และอ้างอิงหรือชี้ Link ไปยังแหล่งข้อมูลต้นทางที่เป็นข้อมูลดิจิทัล กรณีที่ชุดข้อมูลถูกจัดในหมวดหมู่สาธารณะ (Template 3) เพื่อเตรียมนำขึ้นระบบบัญชีข้อมูลจังหวัด	→				→				→				→				→
7. นำบัญชีสถิติทางการตามประเด็นการพัฒนาจังหวัดตามแผนพัฒนาจังหวัดฉบับปัจจุบัน ขึ้นบนระบบบัญชีข้อมูลจังหวัด	→				→				→				→				→
8. จัดประชุมคณะกรรมการสถิติระดับจังหวัด รอบที่ 1			→				→				→				→		
9. นำบัญชีสถิติทางการตามประเด็นการพัฒนาจังหวัดตามแผนพัฒนาจังหวัดฉบับปัจจุบัน กรณีที่จังหวัดเป็นเจ้าของ (Data Owners) และอยู่ในหมวดหมู่สาธารณะ ร้อยละ 100 ลงทะเบียนบนระบบบัญชี ข้อมูลภาครัฐ	→				→				→				→				→
10. นำชุดข้อมูลจากระบบบัญชีข้อมูล (ระบบบัญชีข้อมูลหน่วยงาน ระบบบัญชีข้อมูลจังหวัด ระบบบัญชี ข้อมูลภาครัฐ) มาวิเคราะห์สรุปผลการวิเคราะห์สารสนเทศ Visualization ในรูปแบบ Interactive Dashboard เพื่อ ตอบโจทย์การพัฒนาจังหวัด	→				→				→				→				→
11. จัดประชุมคณะกรรมการสถิติระดับจังหวัด รอบที่ 2	→				→				→				→				→
12. จัดทำข้อมูลให้อยู่ในรูปแบบดิจิทัล	→	→	→	→	→	→	→	→	→	→	→	→	→	→	→	→	→

ภาคผนวก

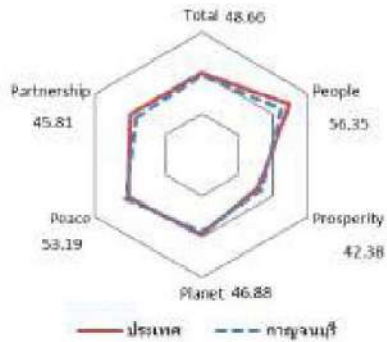
การวิเคราะห์ประเด็นการพัฒนาจังหวัด
ภายใต้แผนพัฒนาจังหวัดที่เป็นปัจจุบัน
ที่สอดคล้องกับยุทธศาสตร์และแผน
ที่เกี่ยวข้องกับการพัฒนาในระดับจังหวัด



ภาพ ก1 การวิเคราะห์ประเด็นการพัฒนาจังหวัด ภายใต้แผนพัฒนาจังหวัดที่เป็นปัจจุบันที่สอดคล้องกับนโยบายและยุทธศาสตร์ต่าง ๆ ที่เกี่ยวข้องกับการพัฒนาในระดับจังหวัด

ตัวชี้วัดการพัฒนาจังหวัด

ดัชนีการพัฒนาระดับจังหวัดกาญจนบุรี



มิติการพัฒนา	ค่ากลางของประเทศ					กาญจนบุรี				
	2560	2561	2562	2563	2564	2560	2561	2562	2563	2564
ภาพรวม	48.71	48.64	52.02	49.25	50.23	44.18	44.82	50.02	48.22	48.66
ด้านการพัฒนาคน (People)	60.97	63.27	63.81	64.05	62.08	54.59	55.38	56.58	59.48	56.35
ด้านเศรษฐกิจและความมั่งคั่ง (Prosperity)	45.41	46.27	45.22	38.31	39.80	45.00	47.50	45.27	36.39	42.38
ด้านสิ่งแวดล้อม (Planet)	49.96	49.50	48.46	47.92	48.69	45.75	44.50	46.81	46.73	46.88
ด้านสันติภาพและยุติธรรม (Peace)	55.67	56.33	59.80	52.53	51.50	50.13	51.42	56.89	52.24	53.19
ด้านความเป็นหุ้นส่วนพัฒนา (Partnership)	36.04	35.37	46.77	45.29	49.90	29.87	30.06	45.89	49.33	45.81

หมายเหตุ: * ตัวชี้วัดที่มีการผกผันข้อมูล
 ** ตัวชี้วัดที่มีการเก็บข้อมูลล่าสุดปี 2563
 *** ตัวชี้วัดที่เป็นข้อมูลปีเว้นปี มีข้อมูลปี 2560 2562 2564

ภาพ ข1 ดัชนีการพัฒนาระดับจังหวัดกาญจนบุรี

ค่าตัวชี้วัดการพัฒนาจังหวัดกาญจนบุรี

ตัวชี้วัด	ค่ากลางประเทศ					กาญจนบุรี				
	2560	2561	2562	2563	2564	2560	2561	2562	2563	2564
ด้านการพัฒนาคน (People)										
PP 01 สัดส่วนประชากรยากจน (ร้อยละ)*	8.36	8.65	6.25	6.75	5.62	11.33	13.37	8.28	9.52	5.92
PP 02 ทารกแรกเกิดที่มีน้ำหนักต่ำกว่าเกณฑ์ (ร้อยละ)* **	9.95	10.19	9.78	9.39	9.68	10.50	12.07	10.37	9.03	10.65
PP 03 เด็ก 0-5 ปีที่มีพัฒนาการสมวัย (ร้อยละ)	96.08	96.56	97.54	89.83	84.19	99.02	98.82	98.79	92.22	93.35
PP 04 อัตราการคลอดมีชีพในหญิงอายุ 15-19 ปี (ต่อปก.หญิงอายุ 15-19 ปี/คน)*	40.54	35.13	31.64	29.13	25.41	48.28	40.71	38.21	36.87	31.09
PP 05 ประชากรที่เจ็บป่วยที่เป็นผู้ป่วยใน (ร้อยละ)*	29.53	30.99	32.57	31.88	33.46	30.90	32.58	34.28	34.41	35.98
PP 06 อัตราส่วนประชากรต่อแพทย์ (คน/แพทย์)*	2,676	2,549	2,350	2,610	2,450	3,072	2,754	2,554	2,691	2,719
PP 07 การเข้าเรียนมัธยมศึกษาตอนปลายและอาชีวศึกษา (ร้อยละ)	74.47	76.51	73.70	75.30	77.39	64.03	62.49	57.63	60.21	67.68
PP 08 จำนวนปีการศึกษาเฉลี่ยประชากรอายุ 15-59 ปี (ปี)	7.98	7.97	8.06	8.19	8.37	7.22	7.34	7.56	7.78	7.99
PP 09 คะแนนเฉลี่ยการทดสอบ O-NET ระดับมัธยมศึกษาตอนปลาย (คะแนน)	31.89	33.60	31.06	32.73	31.70	30.92	32.51	30.20	30.97	30.18
ด้านเศรษฐกิจและความมั่งคั่ง (Prosperity)										
PT 01 อัตราการเปลี่ยนแปลงของรายได้เฉลี่ยของเดือนของครัวเรือนในจังหวัด (ร้อยละ)***	0.13	3.06	-0.91	3.05	5.79	8.90	8.86	1.35	15.22	24.46
PT 02 อัตราการเปลี่ยนแปลงของผลิตภัณฑ์จังหวัด (ร้อยละ)	4.13	3.86	-0.08	-4.04	1.87	2.83	12.56	0.88	-7.63	1.71
PT 03 มูลค่าผลิตภัณฑ์จังหวัดเฉลี่ยต่อหัว (บาท/คน)	104,985	109,077	111,628	109,661	113,247	118,246	130,371	133,635	123,314	127,365
PT 04 อัตราการขยายตัวรายได้ที่ท่องเที่ยว (ร้อยละ)	10.49	8.46	1.67	-54.13	-53.90	17.56	9.64	4.06	-45.43	-44.25
PT 05 อัตราการว่างงาน (ร้อยละ)*	1.01	0.88	0.86	1.31	1.61	0.47	0.47	0.71	1.86	1.27
PT 06 อัตราส่วนหนี้เฉลี่ยต่อรายได้เฉลี่ยของครัวเรือน (เท่า)* ***	0.63	0.62	0.58	0.62	0.69	0.64	0.62	0.71	0.62	0.75
PT 07 ผลผลิตภาพแรงงาน (บาท/คน)	113,618	118,262	120,953	117,101	118,741	132,409	146,881	148,446	141,102	147,725
PT 08 แรงงานที่มีหลักประกันทางสังคม (ร้อยละ)	20.80	23.26	24.93	26.14	31.00	22.64	25.68	26.52	28.30	71.95
PT 09 ครัวเรือนที่มีที่อยู่อาศัยใช้วัสดุคงทนและเป็นของตนเอง (ร้อยละ)	80.94	82.93	81.87	84.64	83.81	73.80	78.31	80.47	75.22	75.18
PT 10 หมู่บ้านที่ถนนสายหลักใช้การได้ตลอดปี (ร้อยละ)	59.64	60.07	62.49	62.89	61.69	52.86	54.45	56.04	55.66	55.27
PT 11 สัมประสิทธิ์ความไม่เสมอภาคของรายได้* ***	0.420	0.413	0.408	0.412	0.407	0.410	0.406	0.381	0.407	0.422
ด้านสิ่งแวดล้อม (Planet)										
PN 01 อัตราการเปลี่ยนแปลงของพื้นที่ป่าไม้ในจังหวัด (ร้อยละ)	0.12	0.42	0.08	-0.06	-0.06	-0.17	-0.34	-0.04	-0.06	-0.04
PN 02 สัดส่วนปริมาณขยะที่กำจัดถูกต้องต่อปริมาณขยะที่เกิดขึ้น (ร้อยละ)	29.25	22.24	16.81	20.08	20.01	17.65	13.13	17.98	22.40	17.67
PN 03 ครัวเรือนที่เข้าถึงน้ำประปา (ร้อยละ)	16.35	16.42	16.66	16.35	17.27	14.88	15.20	15.60	15.87	16.18
PN 04 ประชากรที่ประสบภัยพิบัติ (ร้อยละ)*	0.45	0.11	0.38	0.45	0.97	0.86	0.38	2.00	3.67	2.20
PN 05 อัตราการร้องเรียนปัญหามลพิษ (เรื่องต่อประชากรแสนคน)*	0.57	0.55	0.31	0.52	0.31	1.24	1.46	0.78	1.01	0.78
ด้านสันติภาพและยุติธรรม (Peace)										
PC 01 การแจ้งความคดี ชีวิตร่างกาย เพศ และคดีประทุษร้ายต่อทรัพย์สิน (รายต่อปก.แสนคน)*	105.28	95.67	80.15	76.43	79.04	130.41	132.00	110.66	103.81	113.08
PC 02 จำนวนผู้ต้องหาคดีอาชญากรรม (ต่อแสนคน)*	509.57	510.16	561.17	504.27	518.20	555.98	552.76	499.48	369.85	247.08
PC 03 จำนวนผู้เข้ารับการบำบัดรักษาเสพติด (ต่อแสนคน)	252.31	304.60	337.87	292.19	250.87	211.27	280.02	344.94	288.46	166.54
PC 04 จำนวนเจ้าหน้าที่ตำรวจ (ต่อแสนคน)	276.83	267.98	268.05	273.41	260.59	333.12	317.42	299.60	298.44	297.97
PC 05 การฆ่าตัวตายสำเร็จ (รายต่อประชากรแสนคน)*	6.96	7.67	9.19	10.57	10.47	8.39	8.46	11.10	11.86	10.79
ด้านความเป็นหุ้นส่วนพัฒนา (Partnership)										
PS 01 ประชากรที่เข้าถึงอินเทอร์เน็ต (ร้อยละ)	46.82	50.79	60.90	74.77	83.07	44.42	48.49	63.66	74.83	82.76
PS 02 ภาษีที่ท้องถิ่นจัดเก็บได้ต่อรายได้รวมที่ไม่รวมเงินอุดหนุนและเงินอุดหนุนเฉพาะกิจ (ร้อยละ)	11.79	11.01	11.56	8.89	8.29	12.03	10.89	11.62	8.79	7.68
PS 03 ความสามารถในการเบิกจ่ายงบประมาณของจังหวัด (ร้อยละ)	77.96	70.14	71.87	59.53	69.82	72.76	68.69	77.86	79.43	58.96
PS 04 จำนวนองค์กรชุมชน (แห่งต่อประชากรแสนคน)	127.39	129.32	285.04	297.86	298.92	50.56	67.74	276.60	294.29	296.29

ภาพ ข2 ค่าตัวชี้วัดการพัฒนาจังหวัดกาญจนบุรี

คำอธิบายข้อมูล (Metadata)

ตาราง ค1 ความสัมพันธ์ระหว่างชื่อชุดข้อมูลกับรายการสถิติทางการที่จังหวัดเป็นเจ้าของ

ลำดับ	รหัสชุดข้อมูล ตามที่กำหนดใน Template1	ชื่อชุดข้อมูล	OS ID	ชื่อรายการสถิติทางการ
1	DataSet_67_11_16	ร้อยละของหมู่บ้านที่ถนนสายหลักใช้การได้ตลอดปี (%)	0335	ร้อยละของหมู่บ้านที่ถนนสายหลักใช้การได้ตลอดปี (%)
2	DataSet_67_11_24	ชุดรักษาความปลอดภัยหมู่บ้าน (ชรบ.)	0197	ชุดรักษาความปลอดภัยหมู่บ้าน (ชรบ.)
3	DataSet_67_11_27	สัดส่วนเฉลี่ยการปล่อยก๊าซเรือนกระจกด้านพลังงาน (ต้นก๊าซเรือนกระจกต่อคน)	0388	สัดส่วนเฉลี่ยการปล่อยก๊าซเรือนกระจกด้านพลังงาน (ต้นก๊าซเรือนกระจกต่อคน)
4	DataSet_67_11_28	ร้อยละของประชากรที่ประสบอุทกภัย (%)	0329	ร้อยละของประชากรที่ประสบอุทกภัย (%)
5	DataSet_67_11_29	ร้อยละของประชากรที่ประสบภัยแล้ง (%)	0328	ร้อยละของประชากรที่ประสบภัยแล้ง (%)
6	DataSet_10_03	จำนวนประชากรสูงอายุ 60 ปี ขึ้นไป	0117	จำนวนประชากรสูงอายุ 60 ปี ขึ้นไป
7	DataSet_10_06	จำนวนผู้สูงอายุที่ได้รับเบี้ยยังชีพ	0139	จำนวนผู้สูงอายุที่ได้รับเบี้ยยังชีพ
8	DataSet_10_07	จำนวนผู้สูงอายุที่ได้รับเบี้ยยังชีพคนพิการ	0140	จำนวนผู้สูงอายุที่ได้รับเบี้ยยังชีพคนพิการ
9	DataSet_10_08	จำนวนผู้สูงอายุพิการที่จดทะเบียน	0161	จำนวนผู้สูงอายุพิการที่จดทะเบียน
10	DataSet_10_09	จำนวนผู้สูงอายุที่มีที่อยู่อาศัยไม่เหมาะสมต่อการพักอาศัย	0148	จำนวนผู้สูงอายุที่มีที่อยู่อาศัยไม่เหมาะสมต่อการพักอาศัย
11	DataSet_10_15	จำนวนศูนย์การเรียนรู้สำหรับผู้สูงอายุ	0173	จำนวนศูนย์การเรียนรู้สำหรับผู้สูงอายุ
12	DataSet_10_16	จำนวนสถานพยาบาลที่มีช่องทางพิเศษบริการผู้สูงอายุให้สามารถเข้าถึงซึ่งบริการสุขภาพได้สะดวก รวดเร็ว	0177	จำนวนสถานพยาบาลที่มีช่องทางพิเศษบริการผู้สูงอายุให้สามารถเข้าถึงซึ่งบริการสุขภาพได้สะดวก รวดเร็ว
13	DataSet_10_17	จำนวนผู้สูงอายุที่ได้รับการคัดกรองสุขภาพ ทั้งร่างกายและจิตใจ	0138	จำนวนผู้สูงอายุที่ได้รับการคัดกรองสุขภาพ ทั้งร่างกายและจิตใจ
14	DataSet_10_25	จำนวนผู้สูงอายุที่เป็นผู้ป่วยเรื้อรัง ติดเตียง ติดบ้าน	0146	จำนวนผู้สูงอายุที่เป็นผู้ป่วยเรื้อรัง ติดเตียง ติดบ้าน
15	DataSet_10_26	จำนวนผู้สูงอายุที่ต้องดำรงชีพด้วยการเร่ร่อน ขอทาน	0335	จำนวนผู้สูงอายุที่ต้องดำรงชีพด้วยการเร่ร่อน ขอทาน

ตาราง ค1 ความสัมพันธ์ระหว่างชื่อชุดข้อมูลกับรายการสถิติทางการที่จังหวัดเป็นเจ้าของ (ต่อ)

ลำดับ	รหัสชุดข้อมูลตามที่กำหนดใน Tmplate1	ชื่อชุดข้อมูล	OS ID	ชื่อรายการสถิติทางการ
16	DataSet_10_28	จำนวนผู้สูงอายุที่ถูกกระทำความรุนแรงทางร่างกายหรือจิตใจ	0142	จำนวนผู้สูงอายุที่ถูกกระทำความรุนแรงทางร่างกายหรือจิตใจ
17	DataSet_10_29	จำนวนผู้สูงอายุที่ถูกคุมขังอยู่ในเรือนจำ	0144	จำนวนผู้สูงอายุที่ถูกคุมขังอยู่ในเรือนจำ
18	DataSet_10_30	จำนวนชมรมผู้สูงอายุ	0145	จำนวนชมรมผู้สูงอายุ
19	DataSet_10_33	บุคลากรในสถานสงเคราะห์คนชราเฉลิมราชกุมารี	0097	บุคลากรในสถานสงเคราะห์คนชราเฉลิมราชกุมารี
20	DataSet_10_34	จำนวนผู้สูงอายุในสถานสงเคราะห์คนชราเฉลิมราชกุมารี	0210	จำนวนผู้สูงอายุในสถานสงเคราะห์คนชราเฉลิมราชกุมารี
21	DataSet_10_35	จำนวนผู้สูงอายุในสถานสงเคราะห์คนชราเฉลิมราชกุมารีที่มีภูมิลำเนาอยู่จังหวัดกาญจนบุรี	0158	จำนวนผู้สูงอายุในสถานสงเคราะห์คนชราเฉลิมราชกุมารีที่มีภูมิลำเนาอยู่จังหวัดกาญจนบุรี
22	DataSet_10_36	จำนวนสถานสงเคราะห์สำหรับคนชรา	0159	จำนวนสถานสงเคราะห์สำหรับคนชรา
23	DataSet_10_37	กิจกรรมเพื่อพัฒนาผู้สูงอายุของสถานสงเคราะห์คนชราเฉลิมราชกุมารี	0179	กิจกรรมเพื่อพัฒนาผู้สูงอายุของสถานสงเคราะห์คนชราเฉลิมราชกุมารี
24	DataSet_67_21_2	พื้นที่ป่าไม้ (สำนักบริหารพื้นที่อนุรักษ์ที่ 3 (บ้านโป่ง))	0026	พื้นที่ป่าไม้ (สำนักบริหารพื้นที่อนุรักษ์ที่ 3 (บ้านโป่ง))
25	DataSet_67_21_6	จำนวนจุดเกิดไฟป่าในพื้นที่ป่าอนุรักษ์	0286	จำนวนจุดเกิดไฟป่าในพื้นที่ป่าอนุรักษ์
26	DataSet_67_21_10	จำนวนสถานีดับไฟป่า	0095	จำนวนสถานีดับไฟป่า
27	DataSet_67_21_11	จำนวนบุคลากรที่ปฏิบัติงานด้านไฟป่า	0180	จำนวนบุคลากรที่ปฏิบัติงานด้านไฟป่า
28	DataSet_67_21_12	จำนวนผู้เข้าร่วมเครือข่ายป้องกันและแก้ไขปัญหาไฟป่าในเขตป่าอนุรักษ์	0112	จำนวนผู้เข้าร่วมเครือข่ายป้องกันและแก้ไขปัญหาไฟป่าในเขตป่าอนุรักษ์
29	DataSet_67_21_15	จำนวนเทคโนโลยีที่นำมาใช้เพื่อแก้ไขปัญหาไฟป่า	0121	จำนวนเทคโนโลยีที่นำมาใช้เพื่อแก้ไขปัญหาไฟป่า
30	DataSet_67_21_22	จำนวนศูนย์ฟื้นฟู/หน่วยฟื้นฟูป่าอนุรักษ์	0108	จำนวนศูนย์ฟื้นฟู/หน่วยฟื้นฟูป่าอนุรักษ์
31	DataSet_67_21_26	จำนวนครั้งที่เกิดภัยจากช้างป่า (สำนักบริหารพื้นที่อนุรักษ์ที่ 3 (บ้านโป่ง))	0176	จำนวนครั้งที่เกิดภัยจากช้างป่า (สำนักบริหารพื้นที่อนุรักษ์ที่ 3 (บ้านโป่ง))
32	DataSet_67_21_34	จำนวนแหล่งอาหารของช้างป่า	0086	จำนวนแหล่งอาหารของช้างป่า

ตาราง ค1 ความสัมพันธ์ระหว่างชื่อชุดข้อมูลกับรายการสถิติทางการที่จังหวัดเป็นเจ้าของ (ต่อ)

ลำดับ	รหัสชุดข้อมูลตามที่กำหนดใน Tmplate1	ชื่อชุดข้อมูล	OS ID	ชื่อรายการสถิติทางการ
33	DataSet_67_21_35	จำนวนกิจกรรม/โครงการเพื่อสร้างแหล่งอาหารข้างป่า	0182	จำนวนกิจกรรม/โครงการเพื่อสร้างแหล่งอาหารข้างป่า
34	DataSet_67_22_01	ปริมาณขยะมูลฝอยที่เกิดขึ้นต่อปี	0073	ปริมาณขยะมูลฝอยที่เกิดขึ้นต่อปี
35	DataSet_67_22_02	ปริมาณการกำจัดขยะถูกต้อง/ไม่ถูกต้อง	0230	ปริมาณการกำจัดขยะถูกต้อง/ไม่ถูกต้อง
36	DataSet_67_22_03	ปริมาณขยะมูลฝอยที่ตกค้างสะสมในสถานที่กำจัดขยะมูลฝอย	0216	ปริมาณขยะมูลฝอยที่ตกค้างสะสมในสถานที่กำจัดขยะมูลฝอย
37	DataSet_67_22_04	สถานที่กำจัดขยะที่ได้รับการปรับปรุงให้ถูกหลักสุขาภิบาลและยอมรับได้	0231	สถานที่กำจัดขยะที่ได้รับการปรับปรุงให้ถูกหลักสุขาภิบาลและยอมรับได้
38	DataSet_67_22_05	ปริมาณขยะอันตรายที่กำจัดได้/กำจัดไม่ได้	0370	ปริมาณขยะอันตรายที่กำจัดได้/กำจัดไม่ได้
39	DataSet_67_22_06	ปริมาณขยะที่ถูกนำไปใช้ประโยชน์	0232	ปริมาณขยะที่ถูกนำไปใช้ประโยชน์
40	DataSet_67_22_07	ค่าเฉลี่ยรายปีของค่าฝุ่นละออง PM 2.5 ในบรรยากาศ	0229	ค่าเฉลี่ยรายปีของค่าฝุ่นละออง PM 2.5 ในบรรยากาศ
41	DataSet_67_22_08	ค่าเฉลี่ยรายปีของค่าฝุ่นละออง PM 10 ในบรรยากาศ	0051	ค่าเฉลี่ยรายปีของค่าฝุ่นละออง PM 10 ในบรรยากาศ
42	DataSet_67_22_09	วันที่ค่าฝุ่นละอองเกินมาตรฐาน	0050	วันที่ค่าฝุ่นละอองเกินมาตรฐาน
43	DataSet_67_22_10	รายงานคุณภาพน้ำผิวดินรายไตรมาส	0364	รายงานคุณภาพน้ำผิวดินรายไตรมาส
44	DataSet_67_22_11	โครงการแก้ไขปัญหาสิ่งแวดล้อมและมลพิษ (สำนักงานทรัพยากรธรรมชาติและสิ่งแวดล้อมจังหวัดกาญจนบุรี)	0351	โครงการแก้ไขปัญหาสิ่งแวดล้อมและมลพิษ (สำนักงานทรัพยากรธรรมชาติและสิ่งแวดล้อมจังหวัดกาญจนบุรี)
45	DataSet_67_22_12	ข้อร้องเรียนด้านสิ่งแวดล้อมที่ได้รับการแก้ไข	0060	ข้อร้องเรียนด้านสิ่งแวดล้อมที่ได้รับการแก้ไข
46	DataSet_67_22_13	โครงการ/กิจกรรมการสร้างจิตสำนึกรับผิดชอบต่อสิ่งแวดล้อม	0040	โครงการ/กิจกรรมการสร้างจิตสำนึกรับผิดชอบต่อสิ่งแวดล้อม
47	DataSet_67_22_14	กิจกรรมเพื่อการพัฒนาและกระตุ้นบทบาทของภาคีเครือข่ายในการจัดการทรัพยากรธรรมชาติและสิ่งแวดล้อม	0059	กิจกรรมเพื่อการพัฒนาและกระตุ้นบทบาทของภาคีเครือข่ายในการจัดการทรัพยากรธรรมชาติและสิ่งแวดล้อม

ตาราง ค1 ความสัมพันธ์ระหว่างชื่อชุดข้อมูลกับรายการสถิติทางการที่จังหวัดเป็นเจ้าของ (ต่อ)

ลำดับ	รหัสชุดข้อมูลตามที่กำหนดใน Tmplate1	ชื่อชุดข้อมูล	OS ID	ชื่อรายการสถิติทางการ
48	DataSet_67_22_15	เครือข่ายด้านทรัพยากรธรรมชาติและสิ่งแวดล้อม	0025	เครือข่ายด้านทรัพยากรธรรมชาติและสิ่งแวดล้อม
49	DataSet_67_22_16	เขตพื้นที่ที่มีปัญหาด้านสิ่งแวดล้อม	0056	เขตพื้นที่ที่มีปัญหาด้านสิ่งแวดล้อม
50	DataSet_67_22_17	มาตรการในการจัดการมลพิษทางอากาศ	0042	มาตรการในการจัดการมลพิษทางอากาศ
51	DataSet_67_22_18	รายงานผลการดำเนินงานป้องกันมลพิษระดับพื้นที่	0302	รายงานผลการดำเนินงานป้องกันมลพิษระดับพื้นที่
52	DataSet_67_22_19	สถานที่กำจัดขยะ ถูกหลักวิชาการ/ไม่ถูกหลักวิชาการ	0352	สถานที่กำจัดขยะ ถูกหลักวิชาการ/ไม่ถูกหลักวิชาการ
53	DataSet_67_22_20	สถานที่กำจัดขยะที่ได้รับการตรวจประเมิน	0368	สถานที่กำจัดขยะที่ได้รับการตรวจประเมิน
54	DataSet_67_22_21	สถานที่กำจัดขยะมูลฝอยที่กำลังพัฒนาให้ถูกหลักวิชาการ	0369	สถานที่กำจัดขยะมูลฝอยที่กำลังพัฒนาให้ถูกหลักวิชาการ
55	DataSet_67_22_22	อปท.และชุมชนที่มีการคัดแยกขยะ	0371	อปท.และชุมชนที่มีการคัดแยกขยะ
56	DataSet_67_22_24	รถเก็บขยะมูลฝอย	0412	รถเก็บขยะมูลฝอย
57	DataSet_67_22_25	โครงการแก้ไขปัญหาสิ่งแวดล้อมและมลพิษ (สำนักงานส่งเสริมการปกครองท้องถิ่นจังหวัดกาญจนบุรี)	0316	โครงการแก้ไขปัญหาสิ่งแวดล้อมและมลพิษ (สำนักงานส่งเสริมการปกครองท้องถิ่นจังหวัดกาญจนบุรี)
58	DataSet_67_22_26	การออกเทศบัญญัติการติดตั้งบ่อดักไขมัน	0061	การออกเทศบัญญัติการติดตั้งบ่อดักไขมัน
59	DataSet_67_22_27	อปท.ระบบการจัดการน้ำเสียจากชุมชน	0022	อปท.ระบบการจัดการน้ำเสียจากชุมชน
60	DataSet_67_22_28	นวัตกรรมและเทคโนโลยีการบริหารจัดการขยะ	0410	นวัตกรรมและเทคโนโลยีการบริหารจัดการขยะ
61	DataSet_67_22_29	อาสาสมัครด้านทรัพยากรธรรมชาติและสิ่งแวดล้อม	0206	อาสาสมัครด้านทรัพยากรธรรมชาติและสิ่งแวดล้อม
62	DataSet_67_22_30	องค์กรปกครองส่วนท้องถิ่นที่มีการจัดทำแผนด้านการจัดการสิ่งแวดล้อม	0417	องค์กรปกครองส่วนท้องถิ่นที่มีการจัดทำแผนด้านการจัดการสิ่งแวดล้อม
63	DataSet_67_22_31	ค่าใช้จ่ายในการบริหารจัดการขยะมูลฝอย	0409	ค่าใช้จ่ายในการบริหารจัดการขยะมูลฝอย

ตาราง ค1 ความสัมพันธ์ระหว่างชื่อชุดข้อมูลกับรายการสถิติทางการที่จังหวัดเป็นเจ้าของ (ต่อ)

ลำดับ	รหัสชุดข้อมูลตามที่กำหนดใน Tmplate1	ชื่อชุดข้อมูล	OS ID	ชื่อรายการสถิติทางการ
64	DataSet_67_22_32	แผนงาน/โครงการ/งบประมาณการจัดการสิ่งแวดล้อมการบริหารจัดการขยะ	0053	แผนงาน/โครงการ/งบประมาณการจัดการสิ่งแวดล้อมการบริหารจัดการขยะ
65	DataSet_67_22_33	หมู่บ้านที่ได้รับบริการจัดเก็บขยะมูลฝอย	0267	หมู่บ้านที่ได้รับบริการจัดเก็บขยะมูลฝอย
66	DataSet_67_22_34	ธนาคารขยะ กองทุนขยะและการรวมกลุ่ม ที่ส่งเสริมการลดขยะที่ต้นทาง	0392	ธนาคารขยะ กองทุนขยะและการรวมกลุ่ม ที่ส่งเสริมการลดขยะที่ต้นทาง
67	DataSet_67_22_35	กิจกรรมการให้ความรู้และความเข้าใจในการจัดการขยะ	0203	กิจกรรมการให้ความรู้และความเข้าใจในการจัดการขยะ
68	DataSet_67_22_36	เครือข่ายหน่วยงานที่เข้าร่วมโครงการส่งเสริมการคัดแยกขยะที่ต้นทาง	0024	เครือข่ายหน่วยงานที่เข้าร่วมโครงการส่งเสริมการคัดแยกขยะที่ต้นทาง
69	DataSet_67_22_37	แผนงาน/โครงการ/งบประมาณการจัดการสิ่งแวดล้อม	0057	แผนงาน/โครงการ/งบประมาณการจัดการสิ่งแวดล้อม
70	DataSet_67_22_38	ข้อร้องเรียนด้านสิ่งแวดล้อมของโรงงานอุตสาหกรรม	0266	ข้อร้องเรียนด้านสิ่งแวดล้อมของโรงงานอุตสาหกรรม
71	DataSet_67_22_39	สถานประกอบการโรงงานอุตสาหกรรมที่เข้าสู่ระบบอุตสาหกรรมสีเขียว	0039	สถานประกอบการโรงงานอุตสาหกรรมที่เข้าสู่ระบบอุตสาหกรรมสีเขียว
72	DataSet_67_22_40	ปริมาณกากของเสียอุตสาหกรรมที่เกิดขึ้น	0375	ปริมาณกากของเสียอุตสาหกรรมที่เกิดขึ้น
73	DataSet_67_22_41	ปริมาณการจัดการกากของเสียอุตสาหกรรม	0215	ปริมาณการจัดการกากของเสียอุตสาหกรรม
74	DataSet_67_22_42	โรงงานอุตสาหกรรม	0219	โรงงานอุตสาหกรรม
75	DataSet_67_22_43	พื้นที่ปลุกอ้อย	0362	พื้นที่ปลุกอ้อย
76	DataSet_67_22_44	พื้นที่เก็บเกี่ยวอ้อย	0281	พื้นที่เก็บเกี่ยวอ้อย
77	DataSet_67_22_45	ปริมาณอ้อยเข้าหีบแบบสด/ไฟไหม้	0274	ปริมาณอ้อยเข้าหีบแบบสด/ไฟไหม้
78	DataSet_67_22_47	มาตรการในการแก้ไขปัญหาอ้อยไฟไหม้	0238	มาตรการในการแก้ไขปัญหาอ้อยไฟไหม้
79	DataSet_67_22_49	เครื่องจักรกลและอุปกรณ์การเกษตรที่ใช้ในไร้อ้อยจากการสนับสนุนช่วยเหลือจากรัฐบาล	0301	เครื่องจักรกลและอุปกรณ์การเกษตรที่ใช้ในไร้อ้อยจากการสนับสนุนช่วยเหลือจากรัฐบาล

ตาราง ค1 ความสัมพันธ์ระหว่างชื่อชุดข้อมูลกับรายการสถิติทางการที่จังหวัดเป็นเจ้าของ (ต่อ)

ลำดับ	รหัสชุดข้อมูลตามที่กำหนดใน Tmplate1	ชื่อชุดข้อมูล	OS ID	ชื่อรายการสถิติทางการ
80	DataSet_67_22_50	ปริมาณขยะติดเชื้อในสถานบริการสาธารณสุข	0058	ปริมาณขยะติดเชื้อในสถานบริการสาธารณสุข
81	DataSet_67_22_51	ผู้ป่วยนอกที่มารับบริการในกลุ่มโรคเฝ้าระวังใน 4 กลุ่มโรค	0228	ผู้ป่วยนอกที่มารับบริการในกลุ่มโรคเฝ้าระวังใน 4 กลุ่มโรค
82	DataSet_67_22_52	มาตรการในการแก้ไขปัญหาฝุ่นละอองขนาดเล็ก PM2.5	0259	มาตรการในการแก้ไขปัญหาฝุ่นละอองขนาดเล็ก PM2.5
83	DataSet_67_22_54	ร้านรับซื้อของเก่าที่มีใบอนุญาต	0300	ร้านรับซื้อของเก่าที่มีใบอนุญาต
84	DataSet_67_22_56	การเกิดอัคคีภัย	0344	การเกิดอัคคีภัย
85	DataSet_67_22_57	มาตรการป้องกันและแก้ไขปัญหาไฟป่า หมอกควันและฝุ่นละอองขนาดเล็ก (PM 2.5)	0005	มาตรการป้องกันและแก้ไขปัญหาไฟป่า หมอกควันและฝุ่นละอองขนาดเล็ก (PM 2.5)
86	DataSet_67_22_58	เกษตรกรที่ได้รับสนับสนุนจากภาครัฐเรื่องเงินกู้ยืมดอกเบี่ยต่ำเพื่อซื้อรถตัดอ้อย	0303	เกษตรกรที่ได้รับสนับสนุนจากภาครัฐเรื่องเงินกู้ยืมดอกเบี่ยต่ำเพื่อซื้อรถตัดอ้อย
87	DataSet_67_22_59	เรื่องร้องเรียนด้านปัญหาสิ่งแวดล้อม	0034	เรื่องร้องเรียนด้านปัญหาสิ่งแวดล้อม
88	DataSet_67_22_60	การศึกษาการวิจัยด้านสิ่งแวดล้อม มหาวิทยาลัยมหิดลวิทยาเขตกาญจนบุรี	0360	การศึกษาการวิจัยด้านสิ่งแวดล้อม มหาวิทยาลัยมหิดลวิทยาเขตกาญจนบุรี
89	DataSet_67_22_61	การศึกษาการวิจัยด้านสิ่งแวดล้อม มหาวิทยาลัยราชภัฏกาญจนบุรี	0020	การศึกษาการวิจัยด้านสิ่งแวดล้อม มหาวิทยาลัยราชภัฏกาญจนบุรี
90	DataSet_67_22_63	ผลการตรวจสอบวัดควันดำของรถตามพ.ร.บ.การขนส่งทางบก	0021	ผลการตรวจสอบวัดควันดำของรถตามพ.ร.บ.การขนส่งทางบก
91	DataSet_67_31_02	พื้นที่เกษตรกรรมในแต่ละปี	0244	พื้นที่เกษตรกรรมในแต่ละปี
92	DataSet_67_31_07	ปริมาณน้ำฝน	0275	ปริมาณน้ำฝน
93	DataSet_67_31_08	ความชื้นสัมพัทธ์	0237	ความชื้นสัมพัทธ์
94	DataSet_67_31_12	เกษตรกรที่ได้รับการส่งเสริมให้มีแผนการผลิตและแผนการเก็บเกี่ยวที่เหมาะสม	0047	เกษตรกรที่ได้รับการส่งเสริมให้มีแผนการผลิตและแผนการเก็บเกี่ยวที่เหมาะสม
95	DataSet_67_31_14	ศูนย์จัดการศัตรูพืชชุมชน	0031	ศูนย์จัดการศัตรูพืชชุมชน
96	DataSet_67_31_17	พันธุ์สัตว์ที่เหมาะสมกับพื้นที่	0367	พันธุ์สัตว์ที่เหมาะสมกับพื้นที่
97	DataSet_67_31_20	กลุ่มอาชีพด้านปศุสัตว์	0271	กลุ่มอาชีพด้านปศุสัตว์

ตาราง ค1 ความสัมพันธ์ระหว่างชื่อชุดข้อมูลกับรายการสถิติทางการที่จังหวัดเป็นเจ้าของ (ต่อ)

ลำดับ	รหัสชุดข้อมูลตามที่กำหนดใน Tmplate1	ชื่อชุดข้อมูล	OS ID	ชื่อรายการสถิติทางการ
98	DataSet_67_31_21	กลุ่มอาชีพด้านประมง	0004	กลุ่มอาชีพด้านประมง
99	DataSet_67_31_22	สมาชิกเกษตรแปลงใหญ่	0003	สมาชิกเกษตรแปลงใหญ่
100	DataSet_67_31_23	พื้นที่เกษตรแปลงใหญ่	0381	พื้นที่เกษตรแปลงใหญ่
101	DataSet_67_31_27	งบประมาณที่ได้รับการปรับปรุง ผลการจราจรในแต่ละ ปีงบประมาณ (แขวงทางหลวง กาญจนบุรี)	0276	งบประมาณที่ได้รับการปรับปรุง ผลการจราจรในแต่ละปีงบประมาณ (แขวง ทางหลวงกาญจนบุรี)
102	DataSet_67_31_28	งบประมาณที่ได้รับการปรับปรุง ผลการจราจรในแต่ละ ปีงบประมาณ (แขวงทางหลวง ชนบทกาญจนบุรี)	0063	งบประมาณที่ได้รับการปรับปรุง ผลการจราจรในแต่ละปีงบประมาณ (แขวง ทางหลวงชนบทกาญจนบุรี)
103	DataSet_67_31_29	งบประมาณที่ได้รับการปรับปรุง ผลการจราจรในแต่ละ ปีงบประมาณ (สำนักงานส่งเสริม การปกครองท้องถิ่นจังหวัด กาญจนบุรี)	0064	งบประมาณที่ได้รับการปรับปรุง ผลการจราจรในแต่ละปีงบประมาณ (สำนักงานส่งเสริมการปกครองท้องถิ่น จังหวัดกาญจนบุรี)
104	DataSet_67_31_30	งบประมาณที่ได้รับการปรับปรุง ผลการจราจรในแต่ละ ปีงบประมาณ (องค์การบริหาร ส่วนจังหวัดกาญจนบุรี)	0065	งบประมาณที่ได้รับการปรับปรุง ผลการจราจรในแต่ละปีงบประมาณ (องค์การบริหารส่วนจังหวัดกาญจนบุรี)
105	DataSet_67_31_31	งบประมาณที่ได้รับการปรับปรุง ผลการจราจรในแต่ละ ปีงบประมาณ (สำนักงานโยธา การและผังเมืองจังหวัด กาญจนบุรี)	0066	งบประมาณที่ได้รับการปรับปรุง ผลการจราจรในแต่ละปีงบประมาณ (สำนักงานโยธาธิการและผังเมืองจังหวัด กาญจนบุรี)
106	DataSet_67_31_33	การขึ้นทะเบียนสิ่งบ่งชี้ทาง ภูมิศาสตร์ (GI) ของสินค้าเกษตร	0067	การขึ้นทะเบียนสิ่งบ่งชี้ทางภูมิศาสตร์ (GI) ของสินค้าเกษตร
107	DataSet_67_31_34	โรงงานแปรรูปสินค้าเกษตร	0006	โรงงานแปรรูปสินค้าเกษตร
108	DataSet_67_31_35	ผลิตภัณฑ์แปรรูปสินค้าเกษตร (สำนักงานพัฒนาชุมชนจังหวัด กาญจนบุรี)	0361	ผลิตภัณฑ์แปรรูปสินค้าเกษตร (สำนักงานพัฒนาชุมชนจังหวัด กาญจนบุรี)
109	DataSet_67_31_37	สหกรณ์และกลุ่มเกษตรกร	0245	สหกรณ์และกลุ่มเกษตรกร
110	DataSet_67_31_38	สหกรณ์/กลุ่มเกษตรกรที่เชื่อมโยง กับผู้แปรรูปสินค้าเกษตร	0385	สหกรณ์/กลุ่มเกษตรกรที่เชื่อมโยงกับผู้ แปรรูปสินค้าเกษตร
111	DataSet_67_31_40	การพัฒนาผลิตภัณฑ์และบรรจุ ภัณฑ์	0386	การพัฒนาผลิตภัณฑ์และบรรจุภัณฑ์

ตาราง ค1 ความสัมพันธ์ระหว่างชื่อชุดข้อมูลกับรายการสถิติทางการที่จังหวัดเป็นเจ้าของ (ต่อ)

ลำดับ	รหัสชุดข้อมูลตามที่กำหนดใน Tmplate1	ชื่อชุดข้อมูล	OS ID	ชื่อรายการสถิติทางการ
112	DataSet_67_31_48	มูลค่าของผลิตภัณฑ์/สินค้าเกษตรแปรรูป	0019	มูลค่าของผลิตภัณฑ์/สินค้าเกษตรแปรรูป
113	DataSet_10_01	แหล่งพื้นที่เพาะปลูกทุเรียนกาญจนบุรีที่สามารถขอ GI ได้	0312	แหล่งพื้นที่เพาะปลูกทุเรียนกาญจนบุรีที่สามารถขอ GI ได้
114	DataSet_10_02	ปริมาณการขายทุเรียนผ่านพ่อค้าท้องถิ่น	0406	ปริมาณการขายทุเรียนผ่านพ่อค้าท้องถิ่น
115	DataSet_10_03	แหล่งผลิตและจำหน่ายพันธุ์ทุเรียน	0217	แหล่งผลิตและจำหน่ายพันธุ์ทุเรียน
116	DataSet_10_04	เกษตรกรที่ขายทุเรียนหน้าสวน	0405	เกษตรกรที่ขายทุเรียนหน้าสวน
117	DataSet_10_05	ปริมาณการขายทุเรียนหน้าสวน	0029	ปริมาณการขายทุเรียนหน้าสวน
118	DataSet_10_06	พันธุ์ทุเรียนที่ปลูกในจังหวัด	0218	พันธุ์ทุเรียนที่ปลูกในจังหวัด
119	DataSet_10_07	เกษตรกรที่ผ่านการฝึกอบรมด้านการผลิตทุเรียน	0268	เกษตรกรที่ผ่านการฝึกอบรมด้านการผลิตทุเรียน
120	DataSet_10_09	ราคาผลผลิตเฉลี่ย (บาทต่อกิโลกรัม)	0033	ราคาผลผลิตเฉลี่ย (บาทต่อกิโลกรัม)
121	DataSet_10_10	ราคากิ่งพันธุ์ทุเรียนที่มีการจำหน่ายในจังหวัด	0343	ราคากิ่งพันธุ์ทุเรียนที่มีการจำหน่ายในจังหวัด
122	DataSet_10_11	พื้นที่เพาะปลูกทุเรียนกาญจนบุรี	0342	พื้นที่เพาะปลูกทุเรียนกาญจนบุรี
123	DataSet_10_12	พื้นที่เก็บเกี่ยวผลผลิตทุเรียน	0296	พื้นที่เก็บเกี่ยวผลผลิตทุเรียน
124	DataSet_10_13	ครัวเรือนเกษตรกรผู้ปลูกทุเรียน	0272	ครัวเรือนเกษตรกรผู้ปลูกทุเรียน
125	DataSet_10_14	มูลค่าการจำหน่ายทุเรียน	0045	มูลค่าการจำหน่ายทุเรียน
126	DataSet_10_15	ข้อมูลสภาพดิน น้ำ อากาศ ที่มีผลต่อการปลูกทุเรียน	0307	ข้อมูลสภาพดิน น้ำ อากาศ ที่มีผลต่อการปลูกทุเรียน
127	DataSet_10_16	กลุ่มเกษตรกรผู้ปลูกทุเรียนที่ขึ้นทะเบียนกับองค์กรเกษตรกร	0038	กลุ่มเกษตรกรผู้ปลูกทุเรียนที่ขึ้นทะเบียนกับองค์กรเกษตรกร
128	DataSet_10_17	ผู้ปลูกทุเรียนที่ขึ้นทะเบียนกับองค์กรเกษตรกร	0002	ผู้ปลูกทุเรียนที่ขึ้นทะเบียนกับองค์กรเกษตรกร
129	DataSet_10_18	การจัดกิจกรรมให้ความรู้ในการปลูกทุเรียนขององค์กรเกษตรกร	0258	การจัดกิจกรรมให้ความรู้ในการปลูกทุเรียนขององค์กรเกษตรกร
130	DataSet_10_19	พื้นที่เพาะปลูกของกลุ่มไม้ผลทองผาภูมิ	0008	พื้นที่เพาะปลูกของกลุ่มไม้ผลทองผาภูมิ
131	DataSet_10_20	พื้นที่เก็บเกี่ยวผลผลิตทุเรียนของกลุ่มไม้ผลทองผาภูมิ	0294	พื้นที่เก็บเกี่ยวผลผลิตทุเรียนของกลุ่มไม้ผลทองผาภูมิ

ตาราง ค1 ความสัมพันธ์ระหว่างชื่อชุดข้อมูลกับรายการสถิติทางการที่จังหวัดเป็นเจ้าของ (ต่อ)

ลำดับ	รหัสชุดข้อมูลตามที่กำหนดใน Tmplate1	ชื่อชุดข้อมูล	OS ID	ชื่อรายการสถิติทางการ
132	DataSet_10_21	การผลิตทุเรียนของกลุ่มไม้ผลทองผาภูมิ	0273	การผลิตทุเรียนของกลุ่มไม้ผลทองผาภูมิ
133	DataSet_10_22	สมาชิกกลุ่มไม้ผลทองผาภูมิที่มีการจำหน่ายทุเรียนหน้าสวน	0018	สมาชิกกลุ่มไม้ผลทองผาภูมิที่มีการจำหน่ายทุเรียนหน้าสวน
134	DataSet_10_23	สมาชิกกลุ่มไม้ผลทองผาภูมิที่มีการจำหน่ายทุเรียนออนไลน์	0379	สมาชิกกลุ่มไม้ผลทองผาภูมิที่มีการจำหน่ายทุเรียนออนไลน์
135	DataSet_10_24	มูลค่าการจำหน่ายทุเรียนทั้งสิ้นของกลุ่มไม้ผลทองผาภูมิ	0380	มูลค่าการจำหน่ายทุเรียนทั้งสิ้นของกลุ่มไม้ผลทองผาภูมิ
136	DataSet_10_25	สมาชิกกลุ่มไม้ผลทองผาภูมิที่ได้รับการอบรมเข้าสู่ระบบมาตรฐาน GAP	0308	สมาชิกกลุ่มไม้ผลทองผาภูมิที่ได้รับการอบรมเข้าสู่ระบบมาตรฐาน GAP
137	DataSet_10_26	สมาชิกกลุ่มไม้ผลทองผาภูมิที่ได้รับการรับรองแหล่งผลิตทุเรียน GAP	0378	สมาชิกกลุ่มไม้ผลทองผาภูมิที่ได้รับการรับรองแหล่งผลิตทุเรียน GAP
138	DataSet_10_27	แปลงที่ได้รับการรองแหล่งผลิตทุเรียน GAP ของกลุ่มไม้ผลทองผาภูมิ	0377	แปลงที่ได้รับการรองแหล่งผลิตทุเรียน GAP ของกลุ่มไม้ผลทองผาภูมิ
139	DataSet_10_28	ช่องทางการจำหน่ายทุเรียนของกลุ่มไม้ผลทองผาภูมิ	0242	ช่องทางการจำหน่ายทุเรียนของกลุ่มไม้ผลทองผาภูมิ
140	DataSet_10_29	ปัญหา ความต้องการ และแนวทางแก้ไขปัญหาของผู้ปลูกไม้ผลกาญจนบุรี	0193	ปัญหา ความต้องการ และแนวทางแก้ไขปัญหาของผู้ปลูกไม้ผลกาญจนบุรี
141	DataSet_10_30	พื้นที่เขตความเหมาะสมต่อการเพาะปลูกทุเรียน	0239	พื้นที่เขตความเหมาะสมต่อการเพาะปลูกทุเรียน
142	DataSet_10_36	แปลงทุเรียนที่ได้การรับรองมาตรฐาน GAP	0279	แปลงทุเรียนที่ได้การรับรองมาตรฐาน GAP
143	DataSet_10_40	การจัดแสดงสินค้าเพื่อการจำหน่ายทุเรียน (สำนักงานพาณิชย์จังหวัดกาญจนบุรี)	0243	การจัดแสดงสินค้าเพื่อการจำหน่ายทุเรียน (สำนักงานพาณิชย์จังหวัดกาญจนบุรี)
144	DataSet_67_41_01	งบประมาณสนับสนุนการพัฒนาแหล่งท่องเที่ยวจังหวัด	0009	งบประมาณสนับสนุนการพัฒนาแหล่งท่องเที่ยวจังหวัด
145	DataSet_67_41_04	การปรับปรุงเส้นทางเข้าสู่แหล่งท่องเที่ยว (แขวงทางหลวงกาญจนบุรี)	0068	การปรับปรุงเส้นทางเข้าสู่แหล่งท่องเที่ยว (แขวงทางหลวงกาญจนบุรี)

ตาราง ค1 ความสัมพันธ์ระหว่างชื่อชุดข้อมูลกับรายการสถิติทางการที่จังหวัดเป็นเจ้าของ (ต่อ)

ลำดับ	รหัสชุดข้อมูลตามที่กำหนดใน Tmplate1	ชื่อชุดข้อมูล	OS ID	ชื่อรายการสถิติทางการ
146	DataSet_67_41_05	การปรับปรุงเส้นทางเข้าสู่แหล่งท่องเที่ยว (แขวงทางหลวงชนบทกาญจนบุรี)	0016	การปรับปรุงเส้นทางเข้าสู่แหล่งท่องเที่ยว (แขวงทางหลวงชนบทกาญจนบุรี)
147	DataSet_67_41_06	การปรับปรุงป้ายบอกทางไปสู่แหล่งท่องเที่ยว (แขวงทางหลวงกาญจนบุรี)	0017	การปรับปรุงป้ายบอกทางไปสู่แหล่งท่องเที่ยว (แขวงทางหลวงกาญจนบุรี)
148	DataSet_67_41_07	การปรับปรุงป้ายบอกทางไปสู่แหล่งท่องเที่ยว (แขวงทางหลวงชนบทกาญจนบุรี)	0015	การปรับปรุงป้ายบอกทางไปสู่แหล่งท่องเที่ยว (แขวงทางหลวงชนบทกาญจนบุรี)
149	DataSet_67_41_08	จุดรถรับ – ส่ง/จุดพักรถของนักท่องเที่ยว (แขวงทางหลวงกาญจนบุรี)	0014	จุดรถรับ – ส่ง/จุดพักรถของนักท่องเที่ยว (แขวงทางหลวงกาญจนบุรี)
150	DataSet_67_41_10	ระบบโครงสร้างพื้นฐานตามสถานที่ท่องเที่ยวที่ชำรุด (แขวงทางหลวงกาญจนบุรี)	0187	ระบบโครงสร้างพื้นฐานตามสถานที่ท่องเที่ยวที่ชำรุด (แขวงทางหลวงกาญจนบุรี)
151	DataSet_67_41_11	ระบบโครงสร้างพื้นฐานตามสถานที่ท่องเที่ยวที่ชำรุด (แขวงทางหลวงชนบทกาญจนบุรี)	0336	ระบบโครงสร้างพื้นฐานตามสถานที่ท่องเที่ยวที่ชำรุด (แขวงทางหลวงชนบทกาญจนบุรี)
152	DataSet_67_41_14	แหล่งท่องเที่ยวทั้งหมดที่เปิดให้บริการนักท่องเที่ยว/ผู้เยี่ยมชม	0337	แหล่งท่องเที่ยวทั้งหมดที่เปิดให้บริการนักท่องเที่ยว/ผู้เยี่ยมชม
153	DataSet_67_41_15	สินค้าของฝากและของที่ระลึก	0397	สินค้าของฝากและของที่ระลึก
154	DataSet_67_41_17	ผู้ผลิต/ผู้ประกอบการ OTOP ที่ลงทะเบียน	0390	ผู้ผลิต/ผู้ประกอบการ OTOP ที่ลงทะเบียน
155	DataSet_67_41_18	รายชื่อกลุ่ม/ชมรม/สมาคม/ผู้ประกอบการด้านการท่องเที่ยว	0260	รายชื่อกลุ่ม/ชมรม/สมาคม/ผู้ประกอบการด้านการท่องเที่ยว
156	DataSet_67_41_19	ชุมชนที่เข้าร่วมโครงการต่าง ๆ ด้านการท่องเที่ยว	0353	ชุมชนที่เข้าร่วมโครงการต่าง ๆ ด้านการท่องเที่ยว
157	DataSet_67_41_24	กิจกรรม/โครงการที่จัดขึ้นเพื่อส่งเสริมการท่องเที่ยวโดยชุมชน	0199	กิจกรรม/โครงการที่จัดขึ้นเพื่อส่งเสริมการท่องเที่ยวโดยชุมชน
158	DataSet_67_41_25	ผู้ประกอบการท่องเที่ยวและพักอาศัยในอุทยานแห่งชาติ	0023	ผู้ประกอบการท่องเที่ยวและพักอาศัยในอุทยานแห่งชาติ
159	DataSet_67_41_30	ห้องพัก	0257	ห้องพัก
160	DataSet_67_41_31	สถานประกอบการธุรกิจท่องเที่ยว อาทิ โรงแรม บริษัททัวร์ ร้านอาหาร	0393	สถานประกอบการธุรกิจท่องเที่ยว อาทิ โรงแรม บริษัททัวร์ ร้านอาหาร

ตาราง ค1 ความสัมพันธ์ระหว่างชื่อชุดข้อมูลกับรายการสถิติทางการที่จังหวัดเป็นเจ้าของ (ต่อ)

ลำดับ	รหัสชุดข้อมูลตามที่กำหนดใน Tmplate1	ชื่อชุดข้อมูล	OS ID	ชื่อรายการสถิติทางการ
161	DataSet_67_41_32	ห้องพักในอุทยานแห่งชาติที่สามารถรองรับนักท่องเที่ยว	0374	ห้องพักในอุทยานแห่งชาติที่สามารถรองรับนักท่องเที่ยว
162	DataSet_67_41_35	บุคลากรด้านการท่องเที่ยวในระดับปฏิบัติการที่ได้รับการพัฒนาทักษะด้านการให้บริการด้านการท่องเที่ยว	0394	บุคลากรด้านการท่องเที่ยวในระดับปฏิบัติการที่ได้รับการพัฒนาทักษะด้านการให้บริการด้านการท่องเที่ยว
163	DataSet_67_41_36	ผู้ผ่านการอบรมหลักสูตรที่เกี่ยวข้องกับการท่องเที่ยวในจังหวัด	0209	ผู้ผ่านการอบรมหลักสูตรที่เกี่ยวข้องกับการท่องเที่ยวในจังหวัด
164	DataSet_67_41_37	ชุมชนท่องเที่ยว OTOP นวัตวิถี	0261	ชุมชนท่องเที่ยว OTOP นวัตวิถี
165	DataSet_67_41_40	ช่องทางการประชาสัมพันธ์สร้างภาพลักษณ์การท่องเที่ยว	0198	ช่องทางการประชาสัมพันธ์สร้างภาพลักษณ์การท่องเที่ยว
166	DataSet_67_41_41	ผู้เข้าชม website ด้านการท่องเที่ยวของจังหวัด	0195	ผู้เข้าชม website ด้านการท่องเที่ยวของจังหวัด
167	DataSet_67_41_42	แหล่งท่องเที่ยวที่มีการควบคุมการใช้เสียงตามค่ามาตรฐาน	0252	แหล่งท่องเที่ยวที่มีการควบคุมการใช้เสียงตามค่ามาตรฐาน
168	DataSet_67_41_45	อุบัติเหตุที่เกิดขึ้นกับนักท่องเที่ยว (สถานีตำรวจท่องเที่ยว 1 กองกำกับการ 1 กองบังคับการท่องเที่ยว 3)	0402	อุบัติเหตุที่เกิดขึ้นกับนักท่องเที่ยว (สถานีตำรวจท่องเที่ยว 1 กองกำกับการ 1 กองบังคับการท่องเที่ยว 3)
169	DataSet_67_41_46	จุดตรวจเส้นทางสำคัญในช่วงเทศกาลท่องเที่ยว	0418	จุดตรวจเส้นทางสำคัญในช่วงเทศกาลท่องเที่ยว
170	DataSet_67_41_48	ป้ายแจ้งเตือนภัยที่อาจเกิดกับนักท่องเที่ยว (แขวงทางหลวงกาญจนบุรี)	0186	ป้ายแจ้งเตือนภัยที่อาจเกิดกับนักท่องเที่ยว (แขวงทางหลวงกาญจนบุรี)
171	DataSet_11_01	รายการแหล่งท่องเที่ยว	0241	รายการแหล่งท่องเที่ยว
172	DataSet_11_02	รายการกิจกรรมการท่องเที่ยว	0349	รายการกิจกรรมการท่องเที่ยว
173	DataSet_11_03	ผู้เยี่ยมเยือน (นักท่องเที่ยวและนักท่องเที่ยว)	0348	ผู้เยี่ยมเยือน (นักท่องเที่ยวและนักท่องเที่ยว)
174	DataSet_11_04	ระยะเวลาในการพำนักเฉลี่ย	0262	ระยะเวลาในการพำนักเฉลี่ย
175	DataSet_11_05	รายได้จากการท่องเที่ยวของจังหวัด	0341	รายได้จากการท่องเที่ยวของจังหวัด
176	DataSet_11_06	ค่าใช้จ่ายของนักท่องเที่ยว (บาทต่อคนต่อวัน)	0356	ค่าใช้จ่ายของนักท่องเที่ยว (บาทต่อคนต่อวัน)

ตาราง ค1 ความสัมพันธ์ระหว่างชื่อชุดข้อมูลกับรายการสถิติทางการที่จังหวัดเป็นเจ้าของ (ต่อ)

ลำดับ	รหัสชุดข้อมูลตามที่กำหนดใน Tmplate1	ชื่อชุดข้อมูล	OS ID	ชื่อรายการสถิติทางการ
177	DataSet_11_07	แหล่งท่องเที่ยวที่มีสิ่งอำนวยความสะดวก เช่น ห้องน้ำและน้ำดื่มสาธารณะที่ได้มาตรฐาน	0052	แหล่งท่องเที่ยวที่มีสิ่งอำนวยความสะดวก เช่น ห้องน้ำและน้ำดื่มสาธารณะที่ได้มาตรฐาน
178	DataSet_11_08	โฮมสเตย์เชิงอนุรักษ์ธรรมชาติที่บริหารโดยชุมชน	0401	โฮมสเตย์เชิงอนุรักษ์ธรรมชาติที่บริหารโดยชุมชน
179	DataSet_11_09	มีแผนการบริหารจัดการการท่องเที่ยวที่รับผิดชอบต่อสังคมและเป็นมิตรกับสิ่งแวดล้อม	0420	มีแผนการบริหารจัดการการท่องเที่ยวที่รับผิดชอบต่อสังคมและเป็นมิตรกับสิ่งแวดล้อม
180	DataSet_11_10	ปฏิทินการท่องเที่ยวประจำปีของจังหวัด	0304	ปฏิทินการท่องเที่ยวประจำปีของจังหวัด
181	DataSet_11_11	สถานพักแรม (รายการที่พัก)	0211	สถานพักแรม (รายการที่พัก)
182	DataSet_11_12	แหล่งท่องเที่ยวเชิงเกษตร	0376	แหล่งท่องเที่ยวเชิงเกษตร
183	DataSet_11_13	โรงแรมหรือสถานที่ท่องเที่ยวที่ได้รับการรับรองด้านมาตรฐานของการอนุรักษ์สิ่งแวดล้อม (Green Hotel)	0395	โรงแรมหรือสถานที่ท่องเที่ยวที่ได้รับการรับรองด้านมาตรฐานของการอนุรักษ์สิ่งแวดล้อม (Green Hotel)
184	DataSet_11_14	การประชุมสมาชิกเพื่อส่งเสริมการท่องเที่ยวและแก้ไขปัญหาของสมาชิกสภาอุตสาหกรรมการท่องเที่ยว	0363	การประชุมสมาชิกเพื่อส่งเสริมการท่องเที่ยวและแก้ไขปัญหาของสมาชิกสภาอุตสาหกรรมการท่องเที่ยว
185	DataSet_11_15	เครือข่ายเกษตรกรข้อมูลการท่องเที่ยวเชิงอนุรักษ์ธรรมชาติ	0013	เครือข่ายเกษตรกรข้อมูลการท่องเที่ยวเชิงอนุรักษ์ธรรมชาติ
186	DataSet_11_16	การจัดกิจกรรมให้ความรู้การท่องเที่ยวเชิงอนุรักษ์	0055	การจัดกิจกรรมให้ความรู้การท่องเที่ยวเชิงอนุรักษ์
187	DataSet_11_17	รายชื่อผู้ขึ้นทะเบียนกับองค์กรเกษตรกร (การท่องเที่ยวเชิงอนุรักษ์ ทางธรรมชาติ)	0007	รายชื่อผู้ขึ้นทะเบียนกับองค์กรเกษตรกร (การท่องเที่ยวเชิงอนุรักษ์ ทางธรรมชาติ)
188	DataSet_11_18	สมาชิกสภาอุตสาหกรรมการท่องเที่ยวจังหวัดกาญจนบุรี	0354	สมาชิกสภาอุตสาหกรรมการท่องเที่ยวจังหวัดกาญจนบุรี
189	DataSet_11_19	สมาชิกสมาคมชาวแพชาวเรือจังหวัดกาญจนบุรี	0383	สมาชิกสมาคมชาวแพชาวเรือจังหวัดกาญจนบุรี
190	DataSet_11_24	ประเภทแหล่งท่องเที่ยวในวนอุทยาน	0384	ประเภทแหล่งท่องเที่ยวในวนอุทยาน
191	DataSet_11_25	รายชื่อหมู่บ้านที่เข้าร่วมกิจกรรมส่งเสริมและพัฒนาการมีส่วนร่วมของชุมชนในพื้นที่ป่าอนุรักษ์ (สสอ.)	0213	รายชื่อหมู่บ้านที่เข้าร่วมกิจกรรมส่งเสริมและพัฒนาการมีส่วนร่วมของชุมชนในพื้นที่ป่าอนุรักษ์ (สสอ.)

ตาราง ค1 ความสัมพันธ์ระหว่างชื่อชุดข้อมูลกับรายการสถิติทางการที่จังหวัดเป็นเจ้าของ (ต่อ)

ลำดับ	รหัสชุดข้อมูลตามที่กำหนดใน Tmplate1	ชื่อชุดข้อมูล	OS ID	ชื่อรายการสถิติทางการ
192	DataSet_11_26	พื้นที่ป่าในเขตพื้นที่อนุรักษ์ที่ถูกไฟไหม้	0355	พื้นที่ป่าในเขตพื้นที่อนุรักษ์ที่ถูกไฟไหม้
193	DataSet_11_28	กิจกรรมสร้างการมีส่วนร่วมของชุมชน ในการจัดการทรัพยากรธรรมชาติและสิ่งแวดล้อม (กิจกรรมด้านการอนุรักษ์ทรัพยากรธรรมชาติที่จัดขึ้นในชุมชน)	0284	กิจกรรมสร้างการมีส่วนร่วมของชุมชน ในการจัดการทรัพยากรธรรมชาติและสิ่งแวดล้อม (กิจกรรมด้านการอนุรักษ์ทรัพยากรธรรมชาติที่จัดขึ้นในชุมชน)
194	DataSet_11_30	รายได้จากการท่องเที่ยวของนักท่องเที่ยวในเขตอุทยานแห่งชาติ	0027	รายได้จากการท่องเที่ยวของนักท่องเที่ยวในเขตอุทยานแห่งชาติ
195	DataSet_11_31	จุดและช่องทางการแจ้งเหตุ (สำนักบริหารพื้นที่อนุรักษ์ที่ 3 (บ้านโป่ง))	0357	จุดและช่องทางการแจ้งเหตุ (สำนักบริหารพื้นที่อนุรักษ์ที่ 3 (บ้านโป่ง))
196	DataSet_11_32	เจ้าหน้าที่รักษาความปลอดภัย (เฉพาะในเขตอุทยานแห่งชาติ)	0190	เจ้าหน้าที่รักษาความปลอดภัย (เฉพาะในเขตอุทยานแห่งชาติ)
197	DataSet_11_33	ชื่อแหล่งท่องเที่ยวเชิงอนุรักษ์ทางธรรมชาติ (ชุมชนท่องเที่ยววนวัฒนวิถึ)	0192	ชื่อแหล่งท่องเที่ยวเชิงอนุรักษ์ทางธรรมชาติ (ชุมชนท่องเที่ยววนวัฒนวิถึ)
198	DataSet_11_34	ร้านอาหารที่ได้รับการรับรองมาตรฐานของสำนักงานเกษตรและสหกรณ์	0196	ร้านอาหารที่ได้รับการรับรองมาตรฐานของสำนักงานเกษตรและสหกรณ์
199	DataSet_11_35	กล้อง CCTV ในแหล่งท่องเที่ยว	0345	กล้อง CCTV ในแหล่งท่องเที่ยว
200	DataSet_11_36	จุดและช่องทางการแจ้งเหตุ (สถานีตำรวจท่องเที่ยว 1 กองกำกับการ 1 กองบังคับการท่องเที่ยว 3)	0001	จุดและช่องทางการแจ้งเหตุ (สถานีตำรวจท่องเที่ยว 1 กองกำกับการ 1 กองบังคับการท่องเที่ยว 3)
201	DataSet_11_37	ตำรวจท่องเที่ยวในพื้นที่	0189	ตำรวจท่องเที่ยวในพื้นที่
202	DataSet_11_38	อุบัติเหตุที่เกิดขึ้นกับนักท่องเที่ยว (ตำรวจภูธรจังหวัดกาญจนบุรี)	0200	อุบัติเหตุที่เกิดขึ้นกับนักท่องเที่ยว (ตำรวจภูธรจังหวัดกาญจนบุรี)
203	DataSet_11_39	ข้อร้องเรียนปัญหาผลภาวะจากการท่องเที่ยวในพื้นที่	0419	ข้อร้องเรียนปัญหาผลภาวะจากการท่องเที่ยวในพื้นที่
204	DataSet_11_40	ร้านอาหารและแผงลอยที่ได้รับรองมาตรฐานของกระทรวงสาธารณสุข (Clean Food Good Test)	0041	ร้านอาหารและแผงลอยที่ได้รับรองมาตรฐานของกระทรวงสาธารณสุข (Clean Food Good Test)


ตาราง ค1 ความสัมพันธ์ระหว่างชื่อชุดข้อมูลกับรายการสถิติทางการที่จังหวัดเป็นเจ้าของ (ต่อ)

ลำดับ	รหัสชุดข้อมูลตามที่กำหนดใน Tmplate1	ชื่อชุดข้อมูล	OS ID	ชื่อรายการสถิติทางการ
205	DataSet_11_41	แพททองเที่ยวที่ได้มาตรฐาน	0347	แพททองเที่ยวที่ได้มาตรฐาน
206	DataSet_11_42	ผู้ประกอบการแพททองเที่ยวทั้งสิ้น	0298	ผู้ประกอบการแพททองเที่ยวทั้งสิ้น
207	DataSet_11_43	ผู้สำเร็จการศึกษาหลักสูตรฝึกอบรมการท่องเที่ยว	0256	ผู้สำเร็จการศึกษาหลักสูตรฝึกอบรมการท่องเที่ยว
208	DataSet_11_44	แหล่งท่องเที่ยวที่มีการจัดระบบการกำจัดขยะ	0263	แหล่งท่องเที่ยวที่มีการจัดระบบการกำจัดขยะ
209	DataSet_11_45	ขยะของเสียที่เกิดขึ้นจากอุทยาน	0399	ขยะของเสียที่เกิดขึ้นจากอุทยาน
210	DataSet_11_46	ปริมาณขยะของเสียที่เกิดจากแหล่งท่องเที่ยว (อุทยานแห่งชาติเขาแหลม)	0035	ปริมาณขยะของเสียที่เกิดจากแหล่งท่องเที่ยว (อุทยานแห่งชาติเขาแหลม)
211	DataSet_11_47	ปริมาณขยะของเสียที่เกิดจากแหล่งท่องเที่ยว (อุทยานแห่งชาติไทรโยค)	0222	ปริมาณขยะของเสียที่เกิดจากแหล่งท่องเที่ยว (อุทยานแห่งชาติไทรโยค)
212	DataSet_11_48	ปริมาณขยะของเสียที่เกิดจากแหล่งท่องเที่ยว (อุทยานแห่งชาติเอราวัณ)	0225	ปริมาณขยะของเสียที่เกิดจากแหล่งท่องเที่ยว (อุทยานแห่งชาติเอราวัณ)
213	DataSet_11_49	ปริมาณขยะของเสียที่เกิดจากแหล่งท่องเที่ยว (อุทยานแห่งชาติเฉลิมรัตนโกสินทร์)	0227	ปริมาณขยะของเสียที่เกิดจากแหล่งท่องเที่ยว (อุทยานแห่งชาติเฉลิมรัตนโกสินทร์)
214	DataSet_11_50	ปริมาณขยะของเสียที่เกิดจากแหล่งท่องเที่ยว (อุทยานแห่งชาติทองผาภูมิ)	0223	ปริมาณขยะของเสียที่เกิดจากแหล่งท่องเที่ยว (อุทยานแห่งชาติทองผาภูมิ)
215	DataSet_11_51	ปริมาณขยะของเสียที่เกิดจากแหล่งท่องเที่ยว (อุทยานแห่งชาติลำคลองงู)	0224	ปริมาณขยะของเสียที่เกิดจากแหล่งท่องเที่ยว (อุทยานแห่งชาติลำคลองงู)
216	DataSet_67_51_02	จำนวนนักธุรกิจที่ได้รับการอบรมหลักสูตรการลงทุนในทวาย	0226	จำนวนนักธุรกิจที่ได้รับการอบรมหลักสูตรการลงทุนในทวาย
217	DataSet_67_51_04	จำนวนผู้ประกอบการที่ได้รับการอบรมหลักสูตรเพื่อการส่งออก	0109	จำนวนผู้ประกอบการที่ได้รับการอบรมหลักสูตรเพื่อการส่งออก
218	DataSet_67_51_05	จำนวนแรงงานที่มีทักษะด้านดิจิทัลผ่านเกณฑ์มาตรฐานสากลในระดับต่าง ๆ	0130	จำนวนแรงงานที่มีทักษะด้านดิจิทัลผ่านเกณฑ์มาตรฐานสากลในระดับต่าง ๆ
219	DataSet_67_51_10	จำนวนโครงสร้างพื้นฐานที่ได้รับการพัฒนาในพื้นที่เขตเศรษฐกิจพิเศษ (แขวงทางหลวงกาญจนบุรี)	0170	จำนวนโครงสร้างพื้นฐานที่ได้รับการพัฒนาในพื้นที่เขตเศรษฐกิจพิเศษ (แขวงทางหลวงกาญจนบุรี)

ตาราง ค1 ความสัมพันธ์ระหว่างชื่อชุดข้อมูลกับรายการสถิติทางการที่จังหวัดเป็นเจ้าของ (ต่อ)

ลำดับ	รหัสชุดข้อมูล ตามที่กำหนดใน Tmplate1	ชื่อชุดข้อมูล	OS ID	ชื่อรายการสถิติทางการ
220	DataSet_10_08	เกษตรกรที่ได้รับการอบรมเข้าสู่ระบบมาตรฐาน GAP	0091	เกษตรกรที่ได้รับการอบรมเข้าสู่ระบบมาตรฐาน GAP
221	DataSet_10_33	ปริมาณน้ำที่ไหลเข้าแหล่งต้นตุน้ำทั้งหมดต่อเดือน	0032	ปริมาณน้ำที่ไหลเข้าแหล่งต้นตุน้ำทั้งหมดต่อเดือน
222	DataSet_10_34	ปริมาณน้ำที่ระบายออกจากแหล่งน้ำต้นตุน้ำทั้งหมดต่อเดือน	0235	ปริมาณน้ำที่ระบายออกจากแหล่งน้ำต้นตุน้ำทั้งหมดต่อเดือน
223	DataSet_10_35	ปริมาณน้ำในแหล่งต้นตุน้ำเพื่อสนับสนุนภาคการเกษตรเฉลี่ยต่อเดือน	0234	ปริมาณน้ำในแหล่งต้นตุน้ำเพื่อสนับสนุนภาคการเกษตรเฉลี่ยต่อเดือน

คำอธิบายข้อมูล (Metadata)



https://drive.google.com/drive/folders/1S8zldDnoWebY1FxinhasX9K0V6vYT1fO?usp=drive_link

คณะผู้จัดทำ

คณะผู้จัดทำ

ลำดับ	ตำแหน่ง	องค์ประกอบ
1	ผู้ว่าราชการจังหวัดกาญจนบุรี	ประธานกรรมการ
2	รองผู้ว่าราชการจังหวัดกาญจนบุรี (กลุ่มภารกิจด้านเศรษฐกิจ)	รองประธานกรรมการ
3	รองผู้ว่าราชการจังหวัดกาญจนบุรี (กลุ่มภารกิจด้านความมั่นคง)	รองประธานกรรมการ
4	รองผู้ว่าราชการจังหวัดกาญจนบุรี (กลุ่มภารกิจด้านสังคม)	รองประธานกรรมการ
5	รองผู้ว่าราชการจังหวัดกาญจนบุรี (กลุ่มภารกิจด้านกิจการพิเศษ)	รองประธานกรรมการ
6	ปลัดจังหวัดกาญจนบุรี	กรรมการ
7	ผู้บังคับการตำรวจภูธรจังหวัดกาญจนบุรี	กรรมการ
8	หัวหน้าสำนักงานจังหวัดกาญจนบุรี	กรรมการ
9	นายแพทย์สาธารณสุขจังหวัดกาญจนบุรี	กรรมการ
10	ศึกษาธิการจังหวัดกาญจนบุรี	กรรมการ
11	นายกองค์การบริหารส่วนจังหวัดกาญจนบุรี	กรรมการ
12	คลังจังหวัดกาญจนบุรี	กรรมการ
13	พาณิชย์จังหวัดกาญจนบุรี	กรรมการ
14	ประชาสัมพันธ์จังหวัดกาญจนบุรี	กรรมการ
15	เกษตรและสหกรณ์จังหวัดกาญจนบุรี	กรรมการ
16	อุตสาหกรรมจังหวัดกาญจนบุรี	กรรมการ
17	พัฒนาการจังหวัดกาญจนบุรี	กรรมการ
18	แรงงานจังหวัดกาญจนบุรี	กรรมการ
19	พัฒนาสังคมและความมั่นคงของมนุษย์จังหวัดกาญจนบุรี	กรรมการ
20	สหกรณ์จังหวัดกาญจนบุรี	กรรมการ
21	เกษตรจังหวัดกาญจนบุรี	กรรมการ
22	ผู้อำนวยการสำนักงานทรัพยากรธรรมชาติและสิ่งแวดล้อมจังหวัดกาญจนบุรี	กรรมการ
23	ขนส่งจังหวัดกาญจนบุรี	กรรมการ
24	ปศุสัตว์จังหวัดกาญจนบุรี	กรรมการ
25	ประมงจังหวัดกาญจนบุรี	กรรมการ
26	ผู้อำนวยการสำนักงานพระพุทธศาสนาจังหวัดกาญจนบุรี	กรรมการ
27	วัฒนธรรมจังหวัดกาญจนบุรี	กรรมการ
28	ท่องเที่ยวและกีฬาจังหวัดกาญจนบุรี	กรรมการ
29	ท้องถิ่นจังหวัดกาญจนบุรี	กรรมการ
30	หัวหน้าสำนักงานป้องกันและบรรเทาสาธารณภัยจังหวัดกาญจนบุรี	กรรมการ
31	ผู้อำนวยการโครงการชลประทานกาญจนบุรี	กรรมการ
32	ผู้อำนวยการสถานีพัฒนาที่ดินกาญจนบุรี	กรรมการ
33	ผู้อำนวยการการท่องเที่ยวแห่งประเทศไทย สำนักงานกาญจนบุรี	กรรมการ
34	ผู้จัดการการประปาส่วนภูมิภาค สาขากาญจนบุรี	กรรมการ
35	ผู้จัดการการไฟฟ้าส่วนภูมิภาคจังหวัดกาญจนบุรี	กรรมการ
36	ผู้อำนวยการสถาบันพัฒนาฝีมือแรงงาน ๓๔ กาญจนบุรี	กรรมการ
37	จัดหางานจังหวัดกาญจนบุรี	กรรมการ
38	สรรพากรพื้นที่กาญจนบุรี	กรรมการ

39	สรรพสามิตพื้นที่กาญจนบุรี	กรรมการ
40	นายด่านศุลกากรสังขละบุรี	กรรมการ
41	ธนารักษ์พื้นที่กาญจนบุรี	กรรมการ
43	พลังงานจังหวัดกาญจนบุรี	กรรมการ
44	ผู้อำนวยการสำนักงานส่งเสริมอุตสาหกรรมอ้อยและน้ำตาลทราย ภาคที่ ๑	กรรมการ
45	ปฏิรูปที่ดินจังหวัดกาญจนบุรี	กรรมการ
46	โทรคมนาคมจังหวัดกาญจนบุรี	กรรมการ
47	หัวหน้าไปรษณีย์จังหวัดกาญจนบุรี	กรรมการ
48	รองผู้อำนวยการกองอำนวยการรักษาความมั่นคงภายในจังหวัดกาญจนบุรี	กรรมการ
49	สัสดีจังหวัดกาญจนบุรี	กรรมการ
50	ผู้กำกับการตรวจคนเข้าเมืองจังหวัดกาญจนบุรี กองบังคับการตรวจคนเข้าเมือง ๓	กรรมการ
51	เจ้าพนักงานที่ดินจังหวัดกาญจนบุรี	กรรมการ
52	โยธาธิการและผังเมืองจังหวัดกาญจนบุรี	กรรมการ
53	ผู้บัญชาการเรือนจำจังหวัดกาญจนบุรี	กรรมการ
54	อัยการจังหวัดกาญจนบุรี	กรรมการ
55	ประกันสังคมจังหวัดกาญจนบุรี	กรรมการ
56	ผู้อำนวยการสำนักงานทรัพยากรน้ำ ภาค ๗	กรรมการ
57	ผู้อำนวยการสำนักจัดการทรัพยากรป่าไม้ที่ ๑๐ (ราชบุรี)	กรรมการ
58	ผู้อำนวยการสำนักบริหารพื้นที่อนุรักษ์ ๓ (บ้านโป่ง)	กรรมการ
59	ผู้อำนวยการสถานีอุตุนิยมวิทยากาญจนบุรี	กรรมการ
60	อธิการบดีมหาวิทยาลัยราชภัฏกาญจนบุรี	กรรมการ
61	รองอธิการบดีฝ่ายสารสนเทศและมหาวิทยาลัยมหิดลวิทยา วิทยาเขตกาญจนบุรี	กรรมการ
62	ผู้จัดการธนาคารเพื่อการเกษตรและสหกรณ์	กรรมการ
63	สภิติจังหวัดกาญจนบุรี	กรรมการและเลขานุการ
64	ผู้อำนวยการกลุ่มวิชาการสถิติและวางแผนจังหวัดกาญจนบุรี	ผู้ช่วยเลขานุการ
65	นักวิชาการสถิติปฏิบัติการจังหวัดกาญจนบุรี	ผู้ช่วยเลขานุการ
66	เจ้าหน้าที่สำนักงานสถิติ สำนักงานสถิติจังหวัดกาญจนบุรี	ผู้ช่วยเลขานุการ