



# แผนพัฒนาสถิติระดับจังหวัด (พ.ศ. 2566 – 2570)

ฉบับทบทวน  
ประจำปีงบประมาณ พ.ศ. 2568



สุราษฎร์ธานี



"Good statistics for decision makers"

คณะกรรมการสถิติระดับจังหวัดสุราษฎร์ธานี



## คำนำ

แผนพัฒนาสถิติระดับจังหวัดสุราษฎร์ธานี พ.ศ. 2566 – 2570 (ฉบับทบทวน ประจำปีงบประมาณ พ.ศ. 2568) มีวัตถุประสงค์ที่จะขับเคลื่อนการพัฒนาาระบบสถิติประเทศไทยในระดับพื้นที่ โดยมียุทธศาสตร์ การดำเนินงานที่ให้ความสำคัญกับการมีส่วนร่วมของหน่วยงานต่าง ๆ ในพื้นที่ ซึ่งในการดำเนินงานเพื่อการบูรณาการ แผนการทำงานร่วมกันของหน่วยงานระดับพื้นที่นั้นพบว่า สถิติเพื่อการตัดสินใจในพื้นที่ของแต่ละระดับ (หมู่บ้าน ตำบล อำเภอ จังหวัด) เป็นสถิติที่สะท้อนการดำเนินการของพื้นที่ตามนโยบายของรัฐบาล (Agenda based) และการแก้ไขปัญหาเชิงพื้นที่ (Area based) ซึ่งมีลักษณะเป็นข้อมูลเชิงลึก เป็นระบบ และมีความต้องการข้อมูลเพื่อการตัดสินใจเฉพาะ เพื่อตอบโจทย์การดำเนินนโยบายของรัฐให้มีสถิติที่มี คุณภาพ

แผนพัฒนาสถิติระดับจังหวัดสุราษฎร์ธานี พ.ศ. 2566 – 2570 (ฉบับทบทวน ประจำปีงบประมาณ พ.ศ. 2568) ฉบับนี้ ได้มีการทบทวนยุทธศาสตร์และแผนที่เกี่ยวข้องกับการพัฒนาในระดับจังหวัด รายการสถิติ ทางการที่ตอบประเด็นการพัฒนาจังหวัด ตอบโจทย์ประเด็นสำคัญ (Pain point) ข้อมูลพื้นฐาน ข้อมูลเพื่อ เปรียบเทียบการพัฒนาจังหวัด รวมทั้งแนวทางการพัฒนารายการสถิติทางการและแผนกำหนดความรับผิดชอบ เพื่อให้จังหวัดทราบถึงสถานะความพร้อมเผยแพร่ของสถิติที่สำคัญ จำเป็น ที่สอดคล้องกับยุทธศาสตร์ชาติ 20 ปี แผนแม่บทภายใต้ยุทธศาสตร์ชาติ แผนการปฏิรูปประเทศ เป้าหมายการพัฒนาที่ยั่งยืน (Sustainable Development Goal: SDGs) แผนพัฒนาเศรษฐกิจและสังคมแห่งชาติ ฉบับที่ 13 (พ.ศ. 2566 – 2570) แผนพัฒนาภาค แผนพัฒนากลุ่มจังหวัด แผนพัฒนาจังหวัด (พ.ศ. 2566 – 2570) ที่เป็นปัจจุบัน และ แผนพัฒนาอื่นๆ ที่เกี่ยวข้องกับการพัฒนาจังหวัด เพื่อให้มั่นใจได้ว่า จังหวัดสุราษฎร์ธานี จะมีสถิติที่สำคัญ จำเป็น และพอเพียงต่อการกำหนดนโยบาย วางแผน และติดตามผลในการพัฒนาจังหวัด รวมทั้งการใช้ ประโยชน์จากสถิติร่วมกัน ในทุกภาคส่วน

การขับเคลื่อนแผนพัฒนาสถิติระดับจังหวัดสุราษฎร์ธานี พ.ศ. 2566 – 2570 (ฉบับทบทวนประจำปี งบประมาณ พ.ศ. 2568) สู่การปฏิบัติ เป็นการบริหารจัดการระบบสถิติในระดับพื้นที่ โดยมีสำนักงานสถิติ จังหวัดทั้ง 76 จังหวัด ในฐานะเป็นหน่วยราชการบริหารส่วนภูมิภาค มีหน้าที่บริหารจัดการข้อมูลสถิติและ สารสนเทศสถิติที่สำคัญ จำเป็น เพื่อสนับสนุนการพัฒนาในระดับพื้นที่ตามนโยบายของรัฐบาล และเป็น เลขานุการคณะกรรมการสถิติระดับจังหวัดซึ่งเป็นกลไกในการขับเคลื่อนให้จังหวัดมีสถิติที่มีคุณภาพ ตรงตาม ความต้องการของพื้นที่อย่างแท้จริง สามารถบูรณาการสถิติเพื่อตอบโจทย์การพัฒนาในทุกระดับ รวมทั้งเป็น การดำเนินการตามพระราชบัญญัติสถิติ พ.ศ. 2550 มาตรา 6 (1) กำหนดให้สำนักงานสถิติแห่งชาติมีหน้าที่ ในการจัดทำแผนแม่บทเกี่ยวกับการดำเนินงานทางสถิติของรัฐ เสนอคณะรัฐมนตรีให้ความเห็นชอบ เพื่อให้ การดำเนินงานด้านสถิติของประเทศมีความเป็นเอกภาพ ข้อมูลสถิติมีมาตรฐาน ลดความซ้ำซ้อนของการจัดทำ สถิติ นำไปสู่การแลกเปลี่ยนข้อมูลระหว่างหน่วยงานภาครัฐและใช้ข้อมูลสถิติและสารสนเทศร่วมกัน และ มาตรา 6 (7) กำหนดให้สำนักงานสถิติแห่งชาติบูรณาการข้อมูล จากหน่วยงานภาครัฐอื่น ๆ เพื่อจัดทำ ฐานข้อมูลสถิติและสารสนเทศของประเทศ เพื่อให้บรรลุวิสัยทัศน์ของแผนแม่บทระบบสถิติประเทศไทย ฉบับที่ 3 (พ.ศ. 2566 – 2570) ที่กำหนดไว้ว่า “ประเทศไทยมีระบบสถิติที่เชื่อถือได้ เพื่อพัฒนาสถิติทางการที่สร้าง คุณค่าในการใช้ประโยชน์สู่ความยั่งยืน”

# สารบัญ

	หน้า	
คำนำ	ก	
สารบัญ	ข	
สารบัญภาพ	ง	
สารบัญตาราง	ฉ	
<b>บทที่ 1</b>	<b>บทนำ</b>	<b>1</b>
	1.1 หลักการและเหตุผล	1
	1.2 วัตถุประสงค์การจัดทำแผนพัฒนาสถิติระดับจังหวัด	4
	1.3 แนวทางการจัดทำแผนพัฒนาสถิติระดับจังหวัด	4
	1.4 คำอธิบายศัพท์	5
<b>บทที่ 2</b>	<b>ยุทธศาสตร์และแผนที่เกี่ยวข้องกับการพัฒนาในระดับจังหวัด</b>	<b>9</b>
	2.1 การศึกษายุทธศาสตร์และแผนที่เกี่ยวข้องกับการพัฒนาในระดับจังหวัด	10
	2.2 การวิเคราะห์ประเด็นการพัฒนาจังหวัดภายใต้แผนพัฒนาจังหวัดที่เป็นปัจจุบัน ที่สอดคล้องกับนโยบายและยุทธศาสตร์ต่างๆที่เกี่ยวข้องกับการพัฒนาใน ระดับจังหวัด	19
	2.3 การวิเคราะห์สถานการณ์ แนวโน้ม การพัฒนาในระดับจังหวัด	26
<b>บทที่ 3</b>	<b>บัญชีสถิติทางการที่เกี่ยวข้องกับการพัฒนาในระดับจังหวัด</b>	<b>47</b>
	3.1 บัญชีสถิติทางการตามประเด็นการพัฒนาจังหวัด	47
	3.1.1 บัญชีสถิติทางการที่สอดคล้องตามประเด็นการพัฒนาที่ 1 พัฒนาการ ผลิตสินค้าเกษตร อุตสาหกรรมแปรรูปเพื่อสร้างมูลค่าสูง	48
	3.1.2 บัญชีสถิติทางการที่สอดคล้องตามประเด็นการพัฒนาที่ 2 พัฒนาการ ท่องเที่ยวที่ได้มาตรฐานเพื่อมุ่งสู่ความยั่งยืน	63
	3.1.3 บัญชีสถิติทางการที่สอดคล้องตามประเด็นการพัฒนาที่ 3 พัฒนา โครงข่ายคมนาคมขนส่งเชื่อมโยงระบบโลจิสติกส์	73
	3.1.4 บัญชีสถิติทางการที่สอดคล้องตามประเด็นการพัฒนาที่ 4 เสริมสร้าง พลังทางสังคมเพื่อคุณภาพชีวิตที่ดี	81
	3.1.5 บัญชีสถิติทางการที่สอดคล้องตามประเด็นการพัฒนาที่ 5 บริหาร จัดการทรัพยากรธรรมชาติและสิ่งแวดล้อมเพื่อเป็นฐานการพัฒนา อย่างยั่งยืน	88

## สารบัญ (ต่อ)

	หน้า	
	3.2 บัญชีสถิติทางการตามตัวชี้วัดการพัฒนาระดับจังหวัด	101
<b>บทที่ 4</b>	<b>สถานการณ์สถิติทางการ และแนวทางการพัฒนาสถิติทางการ/แผนกำหนด ความรับผิดชอบ</b>	<b>107</b>
	4.1 สถานการณ์รายการสถิติทางการ	107
	4.2 แนวทางการพัฒนารายการสถิติทางการ	109
<b>บทที่ 5</b>	<b>ปัญหา อุปสรรค และข้อเสนอแนะการพัฒนาสถิติทางการ</b>	<b>165</b>
	5.1 ปัญหา อุปสรรค	165
	5.2 ข้อเสนอแนะการพัฒนาสถิติทางการ	166
	5.3 แผนปฏิบัติการพัฒนาสถิติทางการ	170
<b>ภาคผนวก</b>		<b>177</b>
ภาคผนวก ก.	การวิเคราะห์ประเด็นการพัฒนาจังหวัดภายใต้แผนพัฒนาจังหวัดที่เป็นปัจจุบัน ที่สอดคล้องกับยุทธศาสตร์และแผนที่เกี่ยวข้องกับการพัฒนาในระดับจังหวัด	179
ภาคผนวก ข.	ตัวชี้วัดการพัฒนาจังหวัด	183
ภาคผนวก ค.	คำอธิบายข้อมูล (Metadata)	187
<b>คณะผู้จัดทำ</b>		<b>199</b>

## สารบัญภาพ

	หน้า	
ภาพ 1	แนวคิดการพัฒนาสถิติทางการ	3
ภาพ 2	กรอบแนวคิดการวิเคราะห์ยุทธศาสตร์และแผนที่เกี่ยวข้องกับการพัฒนาในระดับจังหวัด	9
ภาพ 3	ยุทธศาสตร์ชาติ 6 ประเด็น และการแปลงยุทธศาสตร์สู่การปฏิบัติ	10
ภาพ 4	เป้าหมายการพัฒนาที่ยั่งยืน	14
ภาพ 5	การจัดกลุ่มเป้าหมายการพัฒนาที่ยั่งยืนตามปัจจัยที่เชื่อมโยงกันใน 5 มิติ	15
ภาพ 6	การเชื่อมโยงยุทธศาสตร์ระดับประเทศสู่แผนพัฒนาจังหวัดสุราษฎร์ธานี (พ.ศ. 2566 – 2570) ฉบับทบทวน ประจำปีงบประมาณ พ.ศ. 2568	25
ภาพ 7	การเปรียบเทียบค่าดัชนีระหว่างจังหวัดในปี 2564	28
ภาพ 8	การเปรียบเทียบค่าดัชนีระหว่างปี 2563 และ 2564	29
ภาพ 9	การวิเคราะห์ลำดับความสำคัญของมิติการพัฒนาจังหวัด	30
ภาพ 10	ดัชนีการพัฒนากภาพรวมของจังหวัดสุราษฎร์ธานีเทียบกับค่ากลางประเทศปี 2560 – 2564	31
ภาพ 11	ดัชนีด้านการพัฒนาคนของจังหวัดสุราษฎร์ธานีเทียบกับค่ากลางประเทศปี 2560 – 2564	31
ภาพ 12	ดัชนีการพัฒนาด้านเศรษฐกิจและความมั่งคั่งของจังหวัดสุราษฎร์ธานีเทียบกับค่ากลางประเทศ ปี 2560 – 2564	35
ภาพ 13	ดัชนีด้านพัฒนาด้านสิ่งแวดล้อมของจังหวัดสุราษฎร์ธานีเทียบกับค่ากลางประเทศปี 2560 – 2564	38
ภาพ 14	ดัชนีการพัฒนาด้านสันติภาพและยุติธรรมของจังหวัดสุราษฎร์ธานีเทียบกับค่ากลาง ประเทศปี 2560 – 2564	40
ภาพ 15	ดัชนีการพัฒนาด้านความเป็นหุ้นส่วนพัฒนาของจังหวัดสุราษฎร์ธานีเทียบกับค่ากลาง ประเทศปี 2560 – 2564	42
ภาพ 16	ห่วงโซ่คุณค่า (Value Chain) “พัฒนาการผลิตสินค้าเกษตร อุตสาหกรรมแปรรูปเพื่อสร้าง มูลค่าสูง: ยางพารา”	49
ภาพ 17	ห่วงโซ่คุณค่า (Value Chain) “พัฒนาการผลิตสินค้าเกษตร อุตสาหกรรมแปรรูปเพื่อสร้าง มูลค่าสูง : ปาล์มน้ำมัน”	50
ภาพ 18	ห่วงโซ่คุณค่า (Value Chain) “พัฒนาการท่องเที่ยวที่ได้มาตรฐานเพื่อมุ่งสู่ความยั่งยืน : การท่องเที่ยวทางทะเล”	64
ภาพ 19	ห่วงโซ่คุณค่า (Value Chain) “พัฒนาโครงข่ายคมนาคมขนส่งเชื่อมโยงระบบโลจิสติกส์”	74

## สารบัญภาพ (ต่อ)

	หน้า
ภาพ 20	ห่วงโซ่คุณค่า (Value Chain) “เสริมสร้างพลังทางสังคมเพื่อคุณภาพชีวิตที่ดี : การป้องกันและปราบปรามยาเสพติด” 82
ภาพ 21	ห่วงโซ่คุณค่า (Value Chain) “บริหารจัดการทรัพยากรธรรมชาติและสิ่งแวดล้อมเพื่อเป็นฐานการพัฒนาอย่างยั่งยืน : การแก้ไขปัญหาขยะและน้ำเสีย” 89
ภาพ 22	จำนวนรายการสถิติทางการจำแนกตามบัญชีสถิติทางการและสถานะความพร้อมเผยแพร่ของข้อมูล 109
ภาพ 23	จำนวนรายการสถิติทางการจำแนกตามตามความเป็นเจ้าของและความพร้อมเผยแพร่ของข้อมูล 109
ภาพ 24	แผนภาพกระบวนการพัฒนาการผลิตสถิติทางการ 168
ภาพ 25	แผนภาพการทำงานเพื่อเชื่อมโยงแผนพัฒนาสถิติระดับจังหวัดกับยุทธศาสตร์การพัฒนาจังหวัดและแผนปฏิบัติราชการประจำปี 169
ภาพ 26	แผนภาพแผนการขับเคลื่อนความสำเร็จของการจัดทำ Government Data Catalog เพื่อใช้ประโยชน์ในการขับเคลื่อนประเด็นการพัฒนาจังหวัด ประจำปีงบประมาณ พ.ศ. 2567 170
ภาพ ก1	การวิเคราะห์ประเด็นการพัฒนาจังหวัด ภายใต้แผนพัฒนาจังหวัดที่เป็นปัจจุบันที่สอดคล้องกับยุทธศาสตร์และแผนที่เกี่ยวข้องกับการพัฒนาในระดับจังหวัด 181
ภาพ ข1	ดัชนีการพัฒนาระดับจังหวัดสุราษฎร์ธานี 185
ภาพ ข2	ค่าตัวชี้วัดการพัฒนาจังหวัดสุราษฎร์ธานี 186

# สารบัญตาราง

		หน้า
ตาราง 1	ความสอดคล้องระหว่างประเด็นหมุดหมายตามแผนพัฒนาฯ ฉบับที่ 13 กับ ประเด็นการพัฒนาจังหวัดตามแผนพัฒนาจังหวัด	21
ตาราง 2	ความสอดคล้องระหว่างตัวชี้วัดตามแผนพัฒนาฯ ฉบับที่ 13 และตัวชี้วัดตาม แผนพัฒนาจังหวัด	22
ตาราง 3	กรอบแผนพัฒนาภาคใต้ (พ.ศ. 2566 – 2570) แผนพัฒนากลุ่มจังหวัดภาคใต้ ฝั่งอ่าวไทย (ชุมพร นครศรีธรรมราช พัทลุง สุราษฎร์ธานี และสงขลา) พ.ศ. 2566 – 2570 ที่สอดคล้องกับแผนพัฒนาจังหวัดสุราษฎร์ธานี พ.ศ. 2566 – 2570 (ฉบับทบทวน ประจำปีงบประมาณ พ.ศ. 2568)	23
ตาราง 4	การเปรียบเทียบค่าดัชนีระหว่างจังหวัดในปี 2564	29
ตาราง 5	การเปรียบเทียบค่าดัชนีระหว่างปี 2563 – 2564	30
ตาราง 6	ตัวชี้วัดที่ต้องพัฒนาและตัวชี้วัดที่มีการพัฒนาที่ดีของดัชนีด้านการพัฒนาคน	32
ตาราง 7	ตัวชี้วัดที่ต้องพัฒนาและตัวชี้วัดที่มีการพัฒนาที่ดีของดัชนีด้านเศรษฐกิจและ ความมั่งคั่ง	35
ตาราง 8	ตัวชี้วัดที่ต้องพัฒนาและตัวชี้วัดที่มีการพัฒนาที่ดีของดัชนีด้านพัฒนาด้าน สิ่งแวดล้อม	39
ตาราง 9	ตัวชี้วัดที่ต้องพัฒนาและตัวชี้วัดที่มีการพัฒนาที่ดีของดัชนีด้านสันติภาพและ ยุติธรรม	41
ตาราง 10	ตัวชี้วัดที่ต้องพัฒนาและตัวชี้วัดที่มีการพัฒนาที่ดีของดัชนีด้านความเป็น หุ้นส่วนพัฒนา	43
ตาราง 11	ลำดับความสำคัญของมิติการพัฒนาจังหวัดสุราษฎร์ธานี	44
ตาราง 12	บัญชีสถิติทางการ “พัฒนาการผลิตสินค้าเกษตร อุตสาหกรรม แปรรูปเพื่อ สร้างมูลค่าสูง : ยางพารา”	51
ตาราง 13	บัญชีสถิติทางการ “พัฒนาการผลิตสินค้าเกษตร อุตสาหกรรม แปรรูปเพื่อ สร้างมูลค่าสูง: ปาล์มน้ำมัน”	59
ตาราง 14	บัญชีสถิติทางการ “พัฒนาการท่องเที่ยวที่ได้มาตรฐานเพื่อมุ่งสู่ความยั่งยืน : การท่องเที่ยวทางทะเล”	65
ตาราง 15	บัญชีสถิติทางการ “พัฒนาโครงข่ายคมนาคมขนส่งเชื่อมโยงระบบโลจิสติกส์”	75
ตาราง 16	บัญชีสถิติทางการ “เสริมสร้างพลังทางสังคมเพื่อคุณภาพชีวิตที่ดี : การป้องกัน และปราบปรามยาเสพติด”	83
ตาราง 17	บัญชีสถิติทางการ “บริหารจัดการทรัพยากรธรรมชาติและสิ่งแวดล้อมเพื่อเป็น ฐานการพัฒนาอย่างยั่งยืน : การแก้ไขปัญหาขยะและน้ำเสีย”	90
ตาราง 18	บัญชีสถิติทางการ “ตัวชี้วัดการพัฒนาในระดับจังหวัด จังหวัดสุราษฎร์ธานี”	102
ตาราง 19	จำนวนรายการสถิติทางการ จำแนกตามบัญชีสถิติทางการ ความพร้อมเผยแพร่ ของข้อมูล และความเป็นเจ้าของข้อมูล	110

## สารบัญตาราง (ต่อ)

	หน้า
ตาราง 20	รายการสถิติทางการที่กรมเป็นเจ้าของข้อมูล จำแนกตามความพร้อมเผยแพร่ของข้อมูล 111
ตาราง 21	รายการสถิติทางการที่หน่วยงานในจังหวัดเป็นเจ้าของข้อมูล จำแนกตามความพร้อมเผยแพร่ของข้อมูล 118
ตาราง 22	แนวทางการพัฒนารายการสถิติทางการที่ความพร้อมเผยแพร่ของข้อมูลเป็น Tier 1 ที่หน่วยงานในจังหวัดเป็นเจ้าของข้อมูล 130
ตาราง 23	แนวทางการพัฒนารายการสถิติทางการที่ความพร้อมเผยแพร่ของข้อมูลเป็น Tier 2 (มีหน่วยงานรับผิดชอบ) ที่หน่วยงานในจังหวัดเป็นเจ้าของข้อมูล 164
ตาราง 24	แผนการดำเนินงานการพัฒนาข้อมูลสถิติและสารสนเทศระดับพื้นที่ 76 จังหวัด ประจำปีงบประมาณ พ.ศ. 2567 จังหวัดสุราษฎร์ธานี 171
ตาราง ค1	ความสัมพันธ์ระหว่างข้อชุดข้อมูลกับรายการสถิติทางการที่จังหวัดเป็นเจ้าของ 189

## บทนำ

### 1.1 หลักการและเหตุผล

“สถิติ” เป็นวัตถุดิบสำคัญในการกำหนดนโยบาย การวางแผน การตัดสินใจในเรื่องต่าง ๆ ได้อย่างมีเหตุผล ชัดเจน มีหลักฐานเชิงประจักษ์ (Evidence-Based) รวมทั้งการขับเคลื่อนการดำเนินงาน การติดตาม และการประเมินผลตามแผนที่กำหนดไว้ในทุกระดับ ดังนั้น ในการขับเคลื่อนการพัฒนาประเทศ รัฐบาลจำเป็นต้องมีข้อมูลต่าง ๆ เพื่อใช้ในการกำหนดยุทธศาสตร์ วางแผน และติดตามความก้าวหน้าการดำเนินงานตามนโยบายต่าง ๆ

ด้วยการพัฒนาด้านเทคโนโลยีดิจิทัลที่ส่งผลกระทบต่อ การเปลี่ยนแปลงทั้งด้านเศรษฐกิจและสังคมของประเทศ ทำให้มีข้อมูลและสถิติจำนวนมากเกิดขึ้นจากระบบทะเบียนและการใช้ชีวิตประจำวัน และถือเป็นโอกาสสำคัญที่จะนำเอาข้อมูลและสถิติเหล่านั้นมาใช้ให้เกิดประโยชน์ต่อการพัฒนาประเทศ อีกทั้งประเทศไทยเป็นระบบสถิติแบบกระจายงาน (Decentralized statistical system) กล่าวคือ หน่วยงานภาครัฐต่างมีระบบจัดเก็บข้อมูลทั้งที่ได้จากการบริหารงาน งานทะเบียน และจากความต้องการเฉพาะของหน่วยงาน เพื่อประมวลเป็นสถิติและสารสนเทศตามความต้องการของหน่วยงานเป็นหลัก ซึ่งการดำเนินงานดังกล่าวมีข้อดีคือทำให้หน่วยงานมีข้อมูลเพื่อใช้ในการตัดสินใจตามภารกิจของหน่วยงานได้ตรงความต้องการ สะดวก และรวดเร็ว แต่ในขณะเดียวกัน การกำหนดนโยบายหรือทิศทางการพัฒนาประเทศควรพัฒนาบนพื้นฐานที่เห็นภาพรวมของทุกมิติที่เกี่ยวข้องไม่อาจพิจารณาแยกส่วนระหว่างด้านเศรษฐกิจ สังคม ทรัพยากรธรรมชาติและสิ่งแวดล้อม จึงจำเป็นต้องมีข้อมูลและสถิติที่บูรณาการกันเพื่อสะท้อนให้ผู้กำหนดนโยบายเห็นภาพรวมผ่านเป้าหมาย เป้าประสงค์ และตัวชี้วัดอย่างแท้จริง

ดังนั้น การที่สังคมไทยจะมีสถิติเพื่อสนับสนุนการวางแผนการพัฒนาประเทศ จำเป็นต้องมีการพัฒนาระบบสถิติของประเทศไทยซึ่งได้ใช้กรอบแนวคิด “Demand-Driven” ที่ต้องการผลิตสถิติทางการให้มีคุณภาพบนพื้นฐานของความต้องการใช้สถิติอย่างแท้จริง นั่นคือ มีสถิติที่ใช้ในการจัดทำตัวชี้วัดเพื่อติดตามผลการพัฒนาประเทศ ทั้งด้านเศรษฐกิจ สังคม และทรัพยากรธรรมชาติและสิ่งแวดล้อม และบริหารจัดการระบบสถิติของประเทศเพื่อให้ประเทศมีระบบสถิติที่เชื่อถือได้ มีสถิติทางการที่มีคุณภาพ กล่าวคือมีคุณลักษณะ “ความเหมาะสมต่อการใช้งาน (Fitness for Use)” ซึ่งเกี่ยวข้องกับหลายมิติ เช่น ความตรงกับความต้องการของผู้ใช้ ความถูกต้อง แม่นยำ ความทันเวลา การเข้าถึงได้ง่าย และการเปรียบเทียบกันได้ รวมถึงสามารถสนับสนุนการพัฒนาประเทศอย่างยั่งยืนตามที่กำหนดไว้ในยุทธศาสตร์ชาติ แผนพัฒนาเศรษฐกิจและสังคมแห่งชาติ ฉบับที่สิบสาม ที่มุ่งหมายในการเร่งเพิ่มศักยภาพของประเทศ เพื่อรับมือกับความเสี่ยงที่อาจส่งผลกระทบต่อ รุนแรงและเสริมสร้างความสามารถในการสร้างสรรค์ประโยชน์จากโอกาสที่เกิดขึ้นได้อย่างเหมาะสมและทันท่วงที ตามวัตถุประสงค์ที่กำหนดไว้คือ พลิกโฉมประเทศสู่ “สังคมก้าวหน้า เศรษฐกิจสร้างมูลค่าอย่างยั่งยืน”<sup>1</sup>

<sup>1</sup> สำนักงานสภาพัฒนาการเศรษฐกิจและสังคมแห่งชาติ, (2565), แผนพัฒนาเศรษฐกิจและสังคมแห่งชาติ ฉบับที่สิบสาม พ.ศ. 2566 – 2570

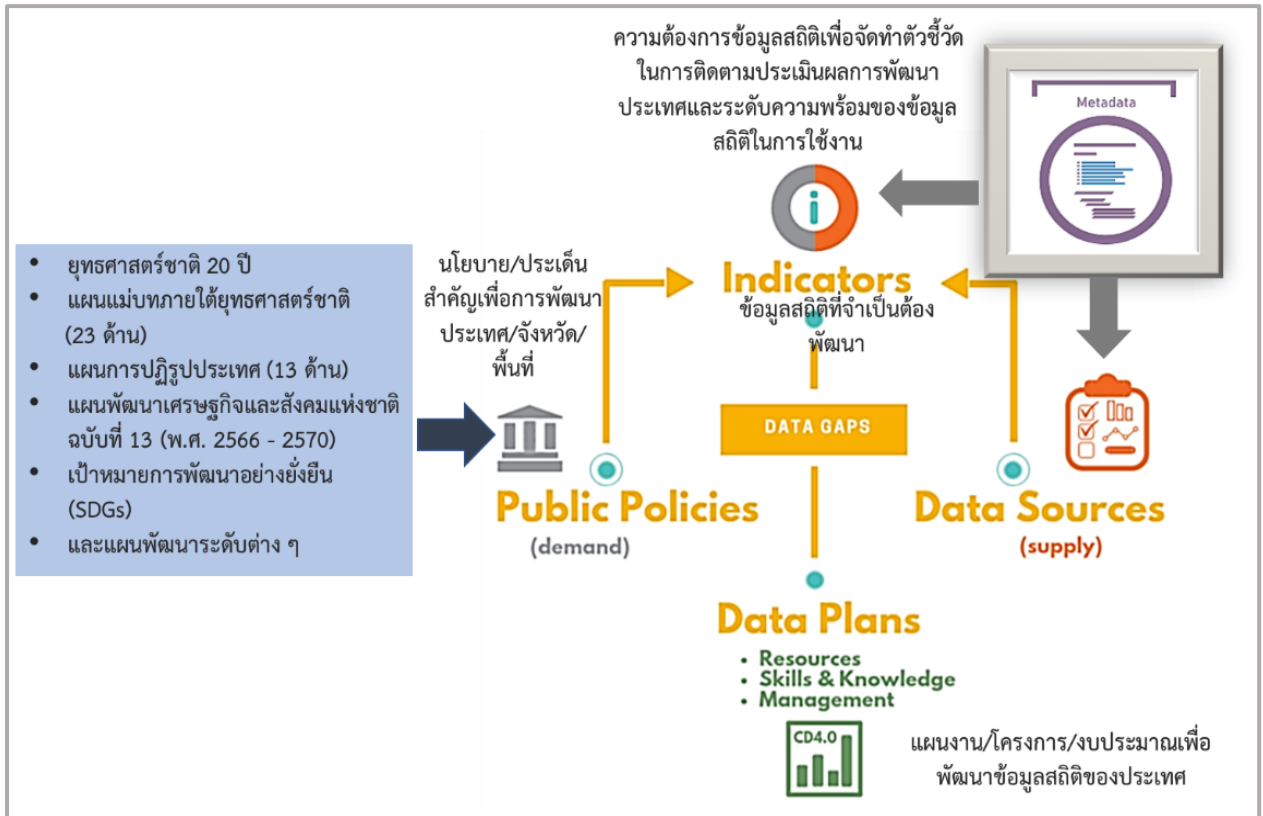
สำนักงานสถิติแห่งชาติได้จัดทำแผนแม่บทระบบสถิติประเทศไทยขึ้นตามพระราชบัญญัติสถิติ พ.ศ. 2550 เพื่อเป็นกรอบการพัฒนากระบวนสถิติของประเทศร่วมกับหน่วยงานต่าง ๆ ให้สามารถผลิตสถิติที่มีความถูกต้องตามหลักวิชาการและสอดคล้องกับมาตรฐานสากล สามารถใช้ข้อมูลและสถิติร่วมกันได้ โดยมีแผนแม่บทระบบสถิติประเทศไทยฉบับที่ 1 (พ.ศ. 2554 – 2558) แผนแม่บทระบบสถิติประเทศไทย ฉบับที่ 2 (พ.ศ. 2559 – 2565) และแผนแม่บทระบบสถิติประเทศไทย ฉบับที่ 3 พ.ศ. 2566 – 2570 โดยแปลงแผนแม่บทระบบสถิติประเทศไทยไปสู่การปฏิบัติให้เป็นไปอย่างมีประสิทธิภาพ และเกิดผลสัมฤทธิ์อย่างเป็นรูปธรรม สอดรับกับรัฐธรรมนูญแห่งราชอาณาจักรไทย พ.ศ. 2560 มาตรา 258 ข(2) “ให้มีการบูรณาการฐานข้อมูลของหน่วยงานของรัฐทุกหน่วยงานเข้าด้วยกัน เพื่อให้เป็นระบบข้อมูลเพื่อการบริหารราชการแผ่นดินและการบริการประชาชน” ทั้งในระดับภารกิจ (กระทรวง กรม) และระดับพื้นที่ (จังหวัด)

ทั้งนี้ การดำเนินการภายใต้แผนแม่บทระบบสถิติประเทศไทย ฉบับที่สิบสาม พ.ศ. 2566 – 2570 ต้องอาศัยการบูรณาการร่วมกับภาคีเครือข่ายในทุกภาคส่วนที่เกี่ยวข้องตั้งแต่ต้นทางในการกำหนดทิศทางและยุทธศาสตร์ที่สอดคล้องกับบริบทและสถานการณ์ของประเทศ สำหรับการขับเคลื่อนการดำเนินการในระดับพื้นที่ สำนักงานสถิติจังหวัดในฐานะฝ่ายเลขานุการคณะกรรมการสถิติระดับจังหวัดได้มีการพัฒนาข้อมูลสถิติและสารสนเทศระดับพื้นที่ร่วมกับหน่วยงานที่เกี่ยวข้องในระดับพื้นที่ ผ่านกลไกของคณะกรรมการสถิติระดับจังหวัด คณะทำงานสถิติระดับจังหวัด โดยได้มีการจัดทำแผนพัฒนาสถิติระดับจังหวัดขึ้นเป็นครั้งแรกในปี พ.ศ. 2557 ผลลัพธ์ที่ได้ คือ ชุดข้อมูลที่ตอบโจทย์ยุทธศาสตร์จังหวัด ผลิตภัณฑ์ที่มีศักยภาพ (Product champion) ประเด็นปัญหาสำคัญ (Critical issue) และแผนพัฒนาสถิติระดับจังหวัด ซึ่งเป็นกรอบแนวทางการดำเนินงานเพื่อการพัฒนาการจัดเก็บข้อมูลสถิติที่สำคัญและจำเป็นต่อการบริหารงานยุทธศาสตร์จังหวัด โดยมีแผนพัฒนาจังหวัดและแผนปฏิบัติราชการประจำปี เป็นกลไกในการเชื่อมโยงความต้องการข้อมูลกับแนวทางการพัฒนาข้อมูลสถิติระดับจังหวัด เพื่อให้ได้สถิติทางการ (Official Statistics: OS) ระดับจังหวัด คือ รายการข้อมูลสถิติที่สำคัญและจำเป็นที่ใช้สนับสนุนการตัดสินใจ ที่ได้มาจากกระบวนการจัดทำแผนพัฒนาจังหวัด และแผนปฏิบัติราชการประจำปี ที่นำไปสู่การจัดสรรงบประมาณในแผนงานและโครงการประจำปีของจังหวัด ประกอบด้วย ปัจจัยสู่ความสำเร็จ (Critical Success Factor: CSF) ตัวชี้วัด (Key Performance Indicator: KPI) และข้อมูลพื้นฐานที่สำคัญ (Baseline data) รวมทั้งคำอธิบายข้อมูลสถิติทางการ (Official Statistics Metadata) ซึ่งเป็นการอธิบายข้อมูลในส่วนราชการดำเนินการจัดเก็บข้อมูลดังกล่าว ทั้งนี้ การขับเคลื่อนจัดทำแผนพัฒนาสถิติระดับจังหวัด (พ.ศ. 2566 – 2570) ได้ดำเนินการผ่านกลไกคณะกรรมการสถิติระดับจังหวัด เพื่อสร้างการมีส่วนร่วม โดยยึดหลักแนวคิด “Demand-Driven” ที่ต้องการผลิตสถิติทางการที่มีคุณภาพบนพื้นฐานของความต้องการใช้สถิติอย่างแท้จริงที่สอดคล้องกับนโยบายสำคัญของประเทศ ได้แก่

- ยุทธศาสตร์ชาติ 20 ปี (พ.ศ. 2561 – 2580)
- แผนแม่บทภายใต้ยุทธศาสตร์ชาติ (23 ประเด็น)
- แผนการปฏิรูปประเทศ
- แผนพัฒนาเศรษฐกิจและสังคมแห่งชาติ ฉบับที่สิบสาม พ.ศ. 2566 – 2570
- เป้าหมายการพัฒนาที่ยั่งยืนที่เชื่อมโยงกับกรอบการจัดทำแผนพัฒนาเศรษฐกิจและสังคมแห่งชาติ ฉบับที่ 13 (พ.ศ. 2566 – 2570)
- แผนยุทธศาสตร์และแผนพัฒนาระดับต่าง ๆ ในประเด็นที่เกี่ยวข้องกับยุทธศาสตร์การพัฒนาจังหวัด
- แผนพัฒนาจังหวัด พ.ศ. 2566 – 2570<sup>2</sup>

<sup>2</sup> มติคณะกรรมการบูรณาการนโยบายภาค (ก.บ.ภ.) ครั้งที่ 2/2564 เมื่อวันที่ 14 กรกฎาคม 2564 ให้จังหวัดและกลุ่มจังหวัดดำเนินการจัดทำแผนพัฒนาจังหวัด และแผนพัฒนากลุ่มจังหวัด พ.ศ. 2566 – 2570 เพื่อให้แผนทันสถานการณ์ และใช้เป็นกรอบและทิศทางในการจัดทำแผนปฏิบัติราชการประจำปีของจังหวัดและกลุ่มจังหวัด ประจำปีงบประมาณ พ.ศ. 2566 – 2570

เพื่อให้ได้รายการข้อมูลสถิติที่ใช้ในการจัดทำตัวชี้วัดในการติดตามผลการพัฒนาประเทศในแต่ละระดับ โดยเฉพาะในระดับพื้นที่ ซึ่งต้องตรวจสอบสถานะรายการข้อมูลสำคัญที่ภาครัฐมีอยู่ (Data supply) ว่ามีหน่วยงานเจ้าของข้อมูลหรือไม่ (หากเป็นข้อมูลที่เจ้าของข้อมูลเป็นหน่วยงานส่วนราชการส่วนกลาง สำนักงานสถิติแห่งชาติจะทำหน้าที่ประสานต่อไป) ถ้ารายการข้อมูลสถิติมีหน่วยงานเจ้าของข้อมูลแล้ว หน่วยงานเจ้าของข้อมูลจำเป็นต้องจัดทำคำอธิบายข้อมูลหรือเมทาดาทา (Metadata) เพื่อลงทะเบียนเข้าสู่ระบบบัญชีข้อมูลภาครัฐ (Government Data Catalog: GD Catalog) เพื่อให้บริการและให้แน่ใจว่ามีข้อมูลสถิติที่สามารถใช้ในการประเมินและติดตามผลตัวชี้วัดการพัฒนาประเทศในแต่ละระดับได้ ดังภาพ 1



ภาพ 1 แนวคิดการพัฒนาสถิติทางการ

แต่หากมีความจำเป็นต้องมีข้อมูลใดแต่พบว่ายังไม่มีหน่วยงานดำเนินการจัดทำข้อมูล คณะกรรมการสถิติระดับจังหวัดจะพิจารณาขอบหมายหน่วยงานจัดทำข้อมูล ซึ่งกระบวนการดังกล่าวจะนำไปสู่การพัฒนาการจัดทำข้อมูลสถิติทางการในระดับพื้นที่ให้มีข้อมูลที่เพียงพอและตอบโจทย์ความต้องการใช้งานจริงตามความต้องการของผู้ใช้งานได้ รวมทั้งมีข้อมูลสำหรับใช้ในการติดตามและประเมินผลการพัฒนาระดับพื้นที่อย่างถูกต้องและมีธรรมาภิบาล ดังนั้นคณะกรรมการสถิติระดับจังหวัดจึงได้จัดทำแผนพัฒนาสถิติระดับจังหวัดสุราษฎร์ธานี ฉบับนี้ขึ้น เพื่อเป็นเครื่องมือสำคัญในการกำหนดกรอบแนวทางการดำเนินงานเพื่อการพัฒนาการจัดทำข้อมูลสถิติที่สำคัญและจำเป็นต่อการบริหารงานของจังหวัด

## 1.2 วัตถุประสงค์การจัดทำแผนพัฒนาสถิติระดับจังหวัด

- 1.2.1 เพื่อศึกษาและวิเคราะห์นโยบายและยุทธศาสตร์ตามยุทธศาสตร์ชาติ 20 ปี (พ.ศ. 2561 – 2580) แผนแม่บทภายใต้ยุทธศาสตร์ชาติ (23 ประเด็น) แผนการปฏิรูปประเทศ แผนพัฒนาเศรษฐกิจและสังคมแห่งชาติ ฉบับที่สิบสาม พ.ศ. 2566 – 2570 เป้าหมายการพัฒนาที่ยั่งยืน กรอบแผนพัฒนาภาค (พ.ศ. 2566 – 2570) และแผนพัฒนาภูมิภาค (พ.ศ. 2566 – 2570) ที่สอดคล้องกับแผนพัฒนาจังหวัด (พ.ศ. 2566 – 2570) หรือนโยบายของผู้บริหารในจังหวัด
- 1.2.2 เพื่อจัดทำรายการข้อมูลสถิติทางการที่เกี่ยวข้องกับการพัฒนาในระดับจังหวัดที่สอดคล้องกับแผนยุทธศาสตร์และแผนพัฒนาระดับต่าง ๆ พร้อมทั้งกำหนดหน่วยงานที่มีหน้าที่รับผิดชอบในการจัดทำข้อมูลที่ยังไม่มีหน่วยงานใดดำเนินการ และเชื่อมโยง/บูรณาการข้อมูลในระดับพื้นที่
- 1.2.3 เพื่อสร้างวัฒนธรรมการใช้ข้อมูลสถิติ สนับสนุนการตัดสินใจในระดับพื้นที่ ตลอดจนสร้างโอกาสการเข้าถึงข้อมูลในระดับพื้นที่ของประชาชน
- 1.2.4 เพื่อสร้างเครือข่าย การมีส่วนร่วมของหน่วยงานในระดับพื้นที่ในการผลิตข้อมูลทางสถิติ และการประยุกต์ใช้ข้อมูลเพื่อการตัดสินใจอย่างมีประสิทธิภาพ
- 1.2.5 เพื่อพัฒนาบุคลากรด้านสถิติของหน่วยงานที่เกี่ยวข้อง ให้มีความเป็นมืออาชีพด้านข้อมูลสถิติ และสารสนเทศที่สนับสนุนการพัฒนาในระดับพื้นที่

## 1.3 แนวทางการจัดทำแผนพัฒนาสถิติระดับจังหวัด

- 1.3.1 ศึกษายุทธศาสตร์ชาติ 20 ปี (พ.ศ. 2561 – 2580) แผนแม่บทภายใต้ยุทธศาสตร์ชาติ (23 ประเด็น) แผนการปฏิรูปประเทศ และ แผนพัฒนาเศรษฐกิจและสังคมแห่งชาติ ฉบับที่สิบสาม พ.ศ. 2566 – 2570 เป้าหมายการพัฒนาที่ยั่งยืน กรอบแผนพัฒนาภาค (พ.ศ. 2566 – 2570) แผนพัฒนาภูมิภาค (พ.ศ. 2566 – 2570) แผนพัฒนาจังหวัด (พ.ศ. 2566 – 2570) หรือนโยบายของผู้บริหารในจังหวัด
- 1.3.2 วิเคราะห์ความสอดคล้องเชื่อมโยงระหว่างประเด็นการพัฒนาจังหวัด ตัวชี้วัดการพัฒนาฯ กับแผนยุทธศาสตร์และแผนพัฒนาระดับต่าง ๆ โดยมีการประชุมหารือร่วมกับสำนักงานจังหวัด และหน่วยงานที่เกี่ยวข้อง
- 1.3.3 วิเคราะห์ห่วงโซ่คุณค่าจากแผนแม่บทภายใต้ยุทธศาสตร์ชาติ (23 ประเด็น) ซึ่งใช้เป็นกรอบในการจัดทำห่วงโซ่คุณค่าที่สอดคล้องกับแผนพัฒนาจังหวัด โดยมีการประชุมหารือร่วมกับสำนักงานจังหวัดและหน่วยงานที่เกี่ยวข้อง
- 1.3.4 ทบทวนรายการสถิติทางการ 21 สาขา<sup>3</sup> รายการข้อมูลสถิติทางการในระดับพื้นที่ และสรุปรวบรวมรายการข้อมูลสถิติทางการของแต่ละห่วงโซ่คุณค่าที่เกี่ยวข้องกับการพัฒนาในระดับจังหวัด เพื่อจัดทำเป็นร่างบัญชีสถิติทางการ

<sup>3</sup> สถิติทางการ 21 สาขา ประกอบด้วย ด้านสังคม 9 สาขา ได้แก่ 1) ประชากรศาสตร์ ประชากรและเคหะ 2) แรงงาน 3) การศึกษา 4) ศาสนา ศิลปะ และวัฒนธรรม 5) สุขภาพ 6) สวัสดิการสังคม 7) หญิงและชาย 8) รายได้และรายจ่ายของครัวเรือน 9) ยุติธรรมความมั่นคงการเมือง และการปกครอง ด้านเศรษฐกิจ 11 สาขา ได้แก่ 10) บัญชีประชาชาติ 11) เกษตร และประมง 12) อุตสาหกรรม 13) พลังงาน 14) การค้าและราคา 15) ขนส่ง และโลจิสติกส์ 16) เทคโนโลยีสารสนเทศและการสื่อสาร 17) การท่องเที่ยวและการกีฬา 18) การเงิน การธนาคาร และประกันภัย 19) การคลัง 20) วิทยาศาสตร์ เทคโนโลยีและนวัตกรรม ด้านทรัพยากรธรรมชาติและสิ่งแวดล้อม 21) ทรัพยากรธรรมชาติและสิ่งแวดล้อม

- 1.3.5 จัดทำบัญชีสถิติทางการ ที่แสดงชื่อตัวชี้วัด รายการสถิติทางการ สถานะความพร้อมเผยแพร่หน่วยงานเจ้าของข้อมูล และระดับหน่วยงานเจ้าของข้อมูล ทั้งนี้สถิติทางการบางรายการในบัญชีสถิติทางการอาจจะยังไม่มีการผลิต หรือขาดหน่วยงานที่รับผิดชอบในปัจจุบัน ซึ่งจะต้องได้รับการพิจารณาเป็นส่วนหนึ่งของยุทธศาสตร์การพัฒนาในลำดับต่อไป
- 1.3.6 สรุปข้อเสนอแนะการพัฒนาการจัดเก็บข้อมูลและเสนอแผนการพัฒนาในอนาคต

## 1.4 คำอธิบายศัพท์

- 1.4.1 ห่วงโซ่คุณค่าภายใต้แผนแม่บทภายใต้ยุทธศาสตร์ชาติ (23 ประเด็น)<sup>4</sup> เป็นองค์ประกอบ (อาจรวมถึงกิจกรรมและกระบวนการต่าง ๆ) ที่มีความสอดคล้องและสัมพันธ์กันเป็นระบบภายใต้แผนแม่บทย่อย ตั้งแต่จุดเริ่มต้นของกระบวนการดำเนินงาน (ต้นทาง) จนกระทั่งสิ้นสุดกระบวนการดำเนินงาน (ปลายทาง) ที่ส่งผลต่อการบรรลุเป้าหมายแผนแม่บทย่อยนั้น ๆ ได้ตามที่กำหนด โดยทางสำนักงานสภาพัฒนาการเศรษฐกิจและสังคมแห่งชาติได้จัดทำ 140 Final Value Chains เพื่อใช้ประกอบการจัดทำโครงการสำคัญต่าง ๆ
- 1.4.2 ห่วงโซ่คุณค่าทั่วไป (Generic Value Chain: GVC)<sup>5</sup> เป็นห่วงโซ่คุณค่ารูปแบบกลางที่ได้จากการทบทวนประเด็นยุทธศาสตร์การพัฒนาภาพรวมของจังหวัด (กรอบการดำเนินงานปี 2557) สามารถแบ่งแนวทางการพัฒนาเป็น 3 ด้าน คือ เศรษฐกิจ สังคม และทรัพยากร ธรรมชาติและสิ่งแวดล้อม ซึ่งประเด็นในแต่ละด้านจะมีประเด็นย่อยรวม 18 เรื่อง ในแต่ละเรื่องจะมีการจัดทำห่วงโซ่คุณค่าแสดงกิจกรรมหลัก (Primary activities) และกิจกรรมสนับสนุน (Support activities) โดยกิจกรรมทุกประเภทมีส่วนในการช่วยเพิ่มคุณค่าให้กับสินค้าหรือบริการ หรือลด ภาษี ป้องกันปัญหาให้กับประเด็นปัญหาสำคัญที่เลือก โดยแต่ละกิจกรรมในแต่ละข้อต่อของห่วงโซ่คุณค่า (Value Chain: VC) จะแสดงให้เห็นถึงคุณค่า หรือประโยชน์ที่ให้กับการพัฒนาพื้นที่
- 1.4.3 ห่วงโซ่คุณค่าที่สอดคล้องกับแผนพัฒนาจังหวัด เป็นห่วงโซ่คุณค่าของจังหวัดในแต่ละประเด็นการพัฒนาภายใต้แผนพัฒนาจังหวัด โดยใช้ห่วงโซ่คุณค่าภายใต้แผนแม่บทภายใต้ยุทธศาสตร์ชาติ (23 ประเด็น) 140 Final Value Chains และห่วงโซ่คุณค่าทั่วไป เป็นกรอบในการจัดทำเพื่อให้ได้ห่วงโซ่คุณค่าตามประเด็นการพัฒนาจังหวัดที่ประกอบด้วยกิจกรรมหลักและกิจกรรมสนับสนุนที่มีความสอดคล้องและสัมพันธ์กันเป็นระบบ ตั้งแต่จุดเริ่มต้นของกระบวนการดำเนินงาน (ต้นทาง) ไปจนกระทั่งสิ้นสุดกระบวนการดำเนินงาน (ปลายทาง) ที่ส่งผลต่อการบรรลุเป้าหมายประเด็นการพัฒนาจังหวัดได้ตามที่กำหนด
- 1.4.4 แผนพัฒนาสถิติระดับจังหวัด<sup>6</sup> เป็นเครื่องมือสำคัญในการกำหนดกรอบแนวทางการดำเนินงานเพื่อการพัฒนาการจัดเก็บข้อมูลสถิติที่สำคัญและจำเป็นต่อการบริหารงานยุทธศาสตร์จังหวัดในระยะสั้น 1 ปี และระยะกลาง 4 ปี เพื่อให้เชื่อมโยงกับการจัดทำแผนพัฒนาจังหวัดและสอดคล้องกับแผนยุทธศาสตร์และแผนพัฒนามาระดับต่าง ๆ ซึ่งจะกำหนดกิจกรรมต่าง ๆ เพื่อพัฒนาคุณภาพสถิติทางการว่ามีรายการใดบ้าง จะพัฒนาอย่างไร หน่วยงานใดเป็นผู้รับผิดชอบ พร้อมทั้งระบุระยะเวลาที่ต้องดำเนินการด้วย

<sup>4</sup> การประชุมเชิงปฏิบัติการการจัดทำโครงการสำคัญ ประจำปีงบประมาณ 2565 เอกสารประกอบการบรรยาย: การวิเคราะห์และประมวลผลห่วงโซ่คุณค่า (Value Chain) ที่ส่งผลต่อการบรรลุเป้าหมายแผนแม่บทย่อย Workshop2 วันที่ 9 กรกฎาคม 63

<sup>5</sup> ผลจากการจัดทำโครงการพัฒนาข้อมูลสถิติและสารสนเทศระดับพื้นที่ 76 จังหวัด และ 18 กลุ่มจังหวัด พ.ศ. 2557

<sup>6</sup> ผลจากการจัดทำโครงการพัฒนาข้อมูลสถิติและสารสนเทศระดับพื้นที่ 76 จังหวัด และ 18 กลุ่มจังหวัด พ.ศ. 2557

- 1.4.5 สถิติทางการ (Official Statistics: OS)<sup>7</sup> หมายถึง ข้อความหรือตัวเลขที่เป็นตัวแทนแสดงถึงคุณลักษณะของสิ่งต่าง ๆ ในประเทศ ที่ประมวลตามความเป็นจริงจากข้อมูลที่เก็บรวบรวมได้ตามหลักวิชาการทางสถิติ และเป็นสถิติที่มีความสำคัญต่อการใช้ในการกำหนดนโยบายเพื่อการพัฒนาประเทศ
- 1.4.6 บัญชีสถิติทางการ หมายถึง เอกสารแสดงบรรดารายการสถิติทางการ เพื่อจัดทำแผนกำหนดความรับผิดชอบในการดำเนินงานทางสถิติตามแผนแม่บท
- 1.4.7 บัญชีสถิติทางการจังหวัดสุราษฎร์ธานี หมายถึง บัญชีสถิติทางการที่สามารถตอบสนองสถานการณ์ประเด็นการพัฒนาจังหวัด และสภาพปัญหาในระดับพื้นที่ ซึ่งราชการส่วนภูมิภาคหรือคณะผู้บริหารจังหวัดมีความจำเป็นต้องใช้ในการวางแผนระดับนโยบายจังหวัด ทั้งแผนปฏิบัติงานและการจัดสรรงบประมาณในแผนงานและโครงการ
- 1.4.8 รายการสถิติทางการ หมายถึง ข้อความหรือตัวเลข ที่เป็นตัวแทนแสดงถึงคุณลักษณะของสิ่งต่าง ๆ ในประเทศ ที่ประมวลตามความเป็นจริงจากข้อมูลที่เก็บรวบรวมได้ตามหลักวิชาการทางสถิติ และเป็นสถิติที่มีความสำคัญต่อการใช้ในการกำหนดนโยบายเพื่อการพัฒนาจังหวัด ที่รวบรวมไว้เป็นบัญชีสถิติทางการตามแผนพัฒนาสถิติระดับจังหวัด
- 1.4.9 คำอธิบายข้อมูลหรือเมทาดาทา (Metadata)<sup>8</sup> หมายถึง ข้อมูลที่ใช้อธิบายข้อมูลหลักหรือกลุ่มข้อมูลอื่น ๆ ที่เกี่ยวข้องทั้งกระบวนการเชิงธุรกิจ (ในที่นี้หมายถึง กระบวนการทำงานตามภารกิจของหน่วยงาน) และเชิงเทคโนโลยีสารสนเทศ กฎและข้อจำกัดของข้อมูล และโครงสร้างของข้อมูล เมทาดาทาช่วยให้หน่วยงานสามารถเข้าใจข้อมูล ระบบ และขั้นตอนการทำงานได้ดียิ่งขึ้น โดยการบริหารจัดการเมทาดาทา (Metadata management) เริ่มตั้งแต่การเก็บรวบรวม การจัดกลุ่ม การดูแล และการควบคุมเมทาดาทา ทั้งนี้ข้อมูลแต่ละชุดควรมีเมทาดาทา เพื่อให้ผู้ใช้งานทราบเกี่ยวกับ ชุดข้อมูล เช่น รายละเอียดชุดข้อมูล สิ่งที่เกี่ยวข้องกับชุดข้อมูล วัตถุประสงค์การนำไปใช้ ไฟล์ข้อมูล ประกอบด้วย
- 1) คำอธิบายชุดข้อมูลส่วนหลัก (Mandatory metadata) เป็นรายละเอียดคำอธิบายชุดข้อมูลส่วนหลักที่ทุกชุดข้อมูลจำเป็นต้องมี โดย 1 ชุดข้อมูล ประกอบด้วยคำอธิบายข้อมูลจำนวน 14 รายการ ได้แก่ ประเภทข้อมูล ชื่อชุดข้อมูล องค์กร ชื่อผู้ติดต่อ อีเมลผู้ติดต่อ คำสำคัญ รายละเอียด วัตถุประสงค์ ความถี่ของการปรับปรุงข้อมูล ขอบเขตเชิงภูมิศาสตร์หรือเชิงพื้นที่ แหล่งที่มา รูปแบบในการเก็บข้อมูล หมวดหมู่ข้อมูลตามธรรมชาติของข้อมูล ภาครัฐ และสัญญาอนุญาตให้ใช้ข้อมูล
  - 2) คำอธิบายชุดข้อมูลทางเลือก (Optional metadata) เป็นส่วนของรายละเอียดคำอธิบายชุดข้อมูลเพิ่มเติมที่ช่วยให้รายละเอียดของคำอธิบายชุดข้อมูลมีความสมบูรณ์มากยิ่งขึ้น

<sup>7</sup> แผนแม่บทระบบสถิติประเทศไทย พ.ศ. 2554 – 2558 หน้า 6

<sup>8</sup> มาตรฐานของสำนักงานพัฒนารัฐบาลดิจิทัล (องค์การมหาชน) มสพร. 1-2564 ว่าด้วยแนวทางการจัดทำบัญชีข้อมูลภาครัฐ หน้า 3

1.4.10 สถานะความพร้อมเผยแพร่ของข้อมูล<sup>9</sup> คือ การจัดสถานะความพร้อมข้อมูลออกเป็น Tier ที่สอดคล้องกับ เป้าหมายการพัฒนาที่ยั่งยืนโดยการนำรายการสถิติมาจัดกลุ่มเพื่อปรับให้เข้ากับบริบทของประเทศไทย โดยแบ่งเป็น 3 Tier

- Tier 1 คือ สถิติทางการที่มีค่านิยมและวิธีการผลิต มีข้อมูลพร้อมเผยแพร่ และมีหน่วยงานรับผิดชอบ
- Tier 2 คือ สถิติทางการที่มีค่านิยมและวิธีการผลิต แต่ยังไม่พร้อมเผยแพร่
- Tier 3 คือ สถิติทางการที่ไม่มีค่านิยมและวิธีการผลิต ไม่มีข้อมูล และไม่มีหน่วยงานรับผิดชอบ

1.4.11 หน่วยงาน<sup>10</sup> หมายถึง ส่วนราชการ รัฐวิสาหกิจ องค์กรมหาชน องค์กรปกครองส่วนท้องถิ่น และหน่วยงานอื่นของรัฐ

1.4.12 เจ้าของข้อมูล (Data owners)<sup>11</sup> หมายถึง หน่วยงานที่ทำหน้าที่ตรวจสอบดูแลข้อมูลโดยตรง สร้างความมั่นใจได้ว่าการบริหารจัดการข้อมูลสอดคล้องกับนโยบาย มาตรฐาน กฎระเบียบ หรือกฎหมาย เจ้าของข้อมูลทำการทบทวนและอนุมัติการดำเนินการต่าง ๆ ที่เกี่ยวข้องกับข้อมูล เช่น การเปลี่ยนแปลงเมทาดาตาและเกณฑ์การทำดาตาคลีนซิง (Data cleansing) นอกจากนี้ยังทำหน้าที่ในการให้สิทธิ์ในการเข้าถึงข้อมูล จัดชั้นความลับของข้อมูล เจ้าของข้อมูลมักจะอยู่ในตำแหน่งบริหาร เช่น ผู้อำนวยการฝ่ายหรือหัวหน้าส่วนงานบุคคลเป็นเจ้าของข้อมูลบุคคล ผู้อำนวยการฝ่ายหรือหัวหน้าส่วนงานการเงินเป็นเจ้าของข้อมูลการเงิน เป็นต้น

1.4.13 หน่วยงานเจ้าของข้อมูล หมายถึง ส่วนราชการ รัฐวิสาหกิจ องค์กรมหาชน องค์กรปกครองส่วนท้องถิ่น และหน่วยงานอื่นของรัฐ ที่ทำหน้าที่ตรวจสอบดูแลข้อมูลโดยตรง สร้างความมั่นใจได้ว่าการบริหารจัดการข้อมูลสอดคล้องกับนโยบาย มาตรฐาน กฎระเบียบ หรือกฎหมาย

1.4.14 ระดับหน่วยงานเจ้าของข้อมูล หมายถึง ระดับการบริหารราชการแผ่นดินตามพระราชบัญญัติระเบียบบริหารราชการแผ่นดิน พ.ศ. 2534 ซึ่งได้บัญญัติให้การบริหารราชการแผ่นดินแบ่งออกเป็น 3 ส่วน ได้แก่ บริหารราชการส่วนกลาง ส่วนภูมิภาค และส่วนท้องถิ่น ระดับการบริหารราชการแผ่นดิน ในที่นี้ จะหมายรวมเฉพาะการบริหารราชการส่วนกลางและส่วนภูมิภาค ได้แก่

- 1) การบริหารราชการส่วนกลาง ระดับ “กรม หรือส่วนราชการที่เรียกชื่ออย่างอื่น และมีฐานะเป็นกรม”
- 2) การบริหารราชการส่วนภูมิภาค ระดับ “จังหวัด”

<sup>9</sup> การประชุมคณะอนุกรรมการสถิติด้านสังคม ครั้งที่ 2/2565 วันศุกร์ที่ 2 กันยายน 2565

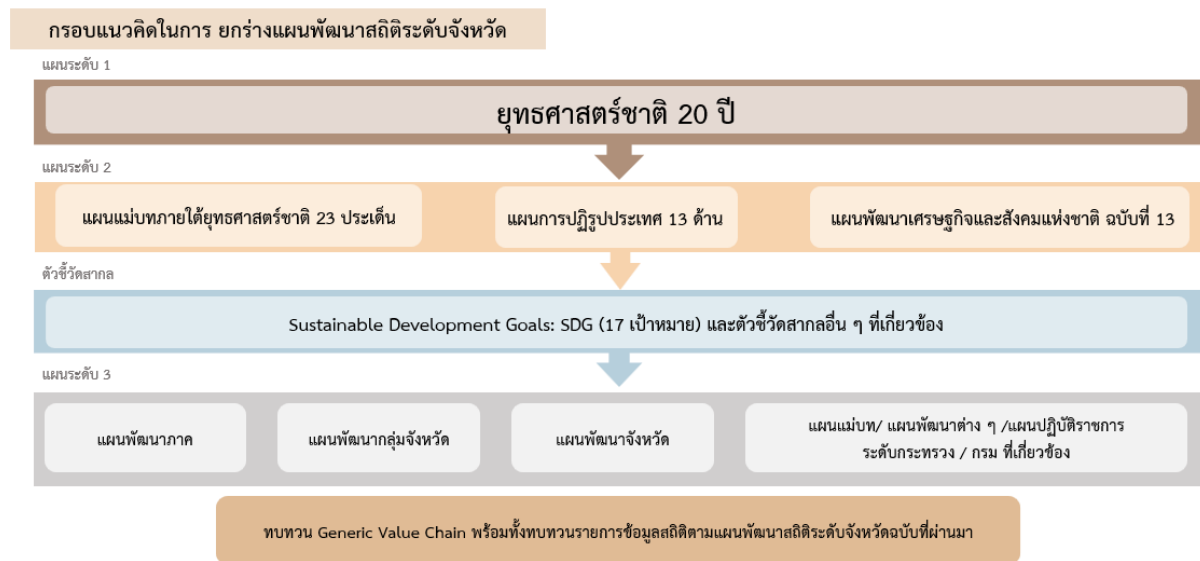
<sup>10</sup> พระราชบัญญัติสถิติ พ.ศ. 2550

<sup>11</sup> ธรรมนูญข้อมูลภาครัฐ หน้า 36



## ยุทธศาสตร์และแผนที่เกี่ยวข้องกับ การพัฒนาในระดับจังหวัด

การขับเคลื่อนในการจัดทำแผนพัฒนาสถิติระดับจังหวัด (พ.ศ. 2566 – 2570) ได้ศึกษายุทธศาสตร์ชาติ 20 ปี (พ.ศ. 2561 – 2580) แผนแม่บทภายใต้ยุทธศาสตร์ชาติ (23 ประเด็น) แผนการปฏิรูปประเทศ แผนพัฒนาเศรษฐกิจและสังคมแห่งชาติ ฉบับที่สิบสาม พ.ศ. 2566 – 2570 เป้าหมายการพัฒนาที่ยั่งยืน และตัวชี้วัดสากลอื่น ๆ ที่สำคัญ เช่น การจัดอันดับขีดความสามารถในการแข่งขัน (International Institute for Management Development: IMD) ยุทธศาสตร์การพัฒนาของแผนแม่บท/แผนพัฒนาต่าง ๆ/แผนปฏิบัติการระดับกระทรวง กรมที่เกี่ยวข้อง แผนพัฒนาภาค (พ.ศ. 2566 – 2570) แผนพัฒนาภูมิภาคจังหวัด (พ.ศ. 2566 – 2570) แผนพัฒนาจังหวัด (พ.ศ. 2566 – 2570) หรือนโยบายของผู้บริหารในจังหวัด เป็นต้น พร้อมทั้งวิเคราะห์ความสอดคล้องเชื่อมโยงระหว่างประเด็นการพัฒนาจังหวัด ตัวชี้วัดการพัฒนา กับแผนยุทธศาสตร์และแผนพัฒนาระดับต่าง ๆ เพื่อเป็นกรอบแนวคิดในการดำเนินการในครั้งนี้ ดังภาพ 2



ภาพ 2 กรอบแนวคิดการวิเคราะห์ยุทธศาสตร์และแผนที่เกี่ยวข้องกับการพัฒนาในระดับจังหวัด

## 2.1 การศึกษายุทธศาสตร์และแผนที่เกี่ยวข้องกับการพัฒนาในระดับจังหวัด

การจัดทำแผนพัฒนาสถิติระดับจังหวัดสุราษฎร์ธานี (พ.ศ. 2566 – 2570) ได้มีการศึกษายุทธศาสตร์และแผนที่เกี่ยวข้องเพื่อให้เกิดความเชื่อมโยงระหว่างแผนและข้อมูลสถิติที่ใช้ในการกำหนดนโยบายการจัดทำตัวชี้วัดเพื่อติดตามประเมินผล ดังนี้

### 2.1.1 ยุทธศาสตร์ชาติ 20 ปี (พ.ศ. 2561 – 2580)<sup>12</sup>

เครื่องมือสำคัญในการบริหารราชการแผ่นดินและใช้เป็นแนวทางในการสนับสนุนการตัดสินใจของผู้บริหาร รวมถึงการวางกรอบการพัฒนาประเทศให้ไปในแนวทางที่เหมาะสมสอดคล้องกับการเปลี่ยนแปลงของประเทศ ทั้งในด้านเศรษฐกิจ สังคม และทรัพยากรธรรมชาติและสิ่งแวดล้อม ได้อย่างมีประสิทธิภาพ เพื่อให้บรรลุวิสัยทัศน์ “ประเทศไทยมีความมั่นคง มั่งคั่ง ยั่งยืน เป็นประเทศที่พัฒนาแล้ว ด้วยการพัฒนาตามหลักปรัชญาของเศรษฐกิจพอเพียง” หรือตามคติพจน์ “มั่นคง มั่งคั่ง ยั่งยืน” ประกอบด้วย 6 ยุทธศาสตร์ โดยมีการแปลงยุทธศาสตร์สู่การปฏิบัติ ดังภาพ 3 เพื่อยกระดับศักยภาพของประเทศในหลากหลายมิติ พัฒนาคนในทุกมิติและในทุกช่วงวัยให้เป็นคนดี คนเก่ง และมีคุณภาพ สร้างโอกาสและความเสมอภาคทางสังคม สร้างการเติบโตบนคุณภาพชีวิตที่เป็นมิตรกับสิ่งแวดล้อม และมีภาครัฐของประชาชนเพื่อประชาชน และประโยชน์ส่วนรวม



ภาพ 3 ยุทธศาสตร์ชาติ 6 ประเด็น และการแปลงยุทธศาสตร์สู่การปฏิบัติ

<sup>12</sup> ยุทธศาสตร์ชาติ 20 ปี (พ.ศ. 2561 – 2580), ราชกิจจานุเบกษา เล่มที่ 135 ตอนที่ 82 ก

### 2.1.2 แผนแม่บทภายใต้ยุทธศาสตร์ชาติ<sup>13</sup>

แผนแม่บทภายใต้ยุทธศาสตร์ชาติเป็นส่วนสำคัญในการถ่ายทอดเป้าหมายและประเด็นยุทธศาสตร์ของยุทธศาสตร์ชาติลงสู่แผนระดับต่าง ๆ ต่อไป ซึ่งได้คำนึงถึงประเด็นร่วมหรือประเด็นตัดข้ามยุทธศาสตร์และการประสานเชื่อมโยงเป้าหมายของแต่ละแผนแม่บทภายใต้ยุทธศาสตร์ชาติให้มีความสอดคล้องไปในทิศทางเดียวกัน โดยแผนแม่บทภายใต้ยุทธศาสตร์ชาติประกอบด้วย สถานการณ์และแนวโน้มที่เกี่ยวข้องของแผนแม่บท เป้าหมายและตัวชี้วัดในการดำเนินการ ซึ่งแบ่งช่วงเวลาออกเป็น 4 ช่วง ช่วงละ 5 ปี รวมทั้งกำหนดแนวทางการพัฒนา และแผนงาน/โครงการที่สำคัญของแผนแม่บทภายใต้ยุทธศาสตร์ชาติ เพื่อเป็นกรอบในการดำเนินการของหน่วยงานที่เกี่ยวข้องให้บรรลุเป้าหมายการพัฒนาประเทศที่กำหนดไว้ในยุทธศาสตร์ว่า “ประเทศชาติมั่นคง ประชาชนมีความสุข เศรษฐกิจพัฒนาอย่างต่อเนื่อง สังคมเป็นธรรม ฐานทรัพยากรธรรมชาติยั่งยืน” โดยยกระดับศักยภาพของประเทศในหลายมิติ พัฒนาคนในทุกมิติและในทุกช่วงวัยให้เป็นคนดี เก่ง และมีคุณภาพ สร้างโอกาสและความเสมอภาคทางสังคม สร้างการเติบโตบนคุณภาพชีวิตที่เป็นมิตรกับสิ่งแวดล้อม และมีภาครัฐของประชาชนเพื่อประชาชนและประโยชน์ส่วนรวม โดยแผนแม่บทภายใต้ยุทธศาสตร์ชาติ มีจำนวน 23 ฉบับ ได้แก่

- 1) ความมั่นคง
- 2) การต่างประเทศ
- 3) การเกษตร
- 4) อุตสาหกรรมและบริการแห่งอนาคต
- 5) การท่องเที่ยว
- 6) พื้นที่และเมืองน่าอยู่อัจฉริยะ
- 7) โครงสร้างพื้นฐาน ระบบโลจิสติกส์ และดิจิทัล
- 8) ผู้ประกอบการและวิสาหกิจขนาดกลางและขนาดย่อมยุคใหม่
- 9) เขตเศรษฐกิจพิเศษ
- 10) การปรับเปลี่ยนค่านิยม และวัฒนธรรม
- 11) ศักยภาพคนตลอดช่วงชีวิต
- 12) การพัฒนาการเรียนรู้
- 13) การเสริมสร้างให้คนไทยมีสุขภาพที่ดี
- 14) ศักยภาพการกีฬา
- 15) พลังทางสังคม
- 16) เศรษฐกิจฐานราก
- 17) ความเสมอภาคและหลักประกันสังคม
- 18) การเติบโตอย่างยั่งยืน
- 19) การบริหารจัดการน้ำทั้งระบบ
- 20) การบริการประชาชนและประสิทธิภาพภาครัฐ
- 21) การต่อต้านการทุจริตและประพฤติมิชอบ
- 22) กฎหมายและกระบวนการยุติธรรม
- 23) การวิจัยและพัฒนานวัตกรรม

<sup>13</sup> สรุปลงในสาระสำคัญของแผนแม่บทภายใต้ยุทธศาสตร์ชาติ (พ.ศ. 2561 – 2580), สำนักงานสภาพัฒนาการเศรษฐกิจและสังคมแห่งชาติ

แผนแม่บทภายใต้ยุทธศาสตร์ชาติทั้ง 23 ฉบับ เป็นการกำหนดประเด็นในลักษณะที่มีการบูรณาการ และเชื่อมโยงระหว่างยุทธศาสตร์ชาติด้านที่เกี่ยวข้อง และประเด็นการพัฒนาจะไม่มีซ้ำซ้อนกันระหว่าง แผนแม่บทฯ เพื่อให้ส่วนราชการสามารถนำแผนแม่บทฯ ไปใช้ในทางปฏิบัติได้อย่างมีประสิทธิภาพ และป้องกันการเกิดความสับสน โดยแผนแม่บทภายใต้ยุทธศาสตร์ชาติเป็นแผนระดับที่ 2 ที่มีความสำคัญ ในการเป็นแนวทางการพัฒนาและขับเคลื่อนประเทศเพื่อให้บรรลุเป้าหมายของยุทธศาสตร์ และถ่ายทอดไปสู่ แนวทางในการปฏิบัติในแผนระดับที่ 3 ของหน่วยงาน ตามมติคณะรัฐมนตรีเมื่อวันที่ 4 ธันวาคม 2560

นอกจากนี้ สำนักงานสภาพัฒนาการเศรษฐกิจและสังคมแห่งชาติได้จัดทำห่วงโซ่คุณค่าของ ประเทศไทย<sup>14</sup> (Final Value Chain Thailand) ที่ส่งผลให้บรรลุ 140 เป้าหมายแผนแม่บทย่อย ภายใต้ แผนแม่บทภายใต้ยุทธศาสตร์ (ฉบับแก้ไข ปี 2566)

### 2.1.3 แผนการปฏิรูปประเทศ (ฉบับปรับปรุง)<sup>15</sup>

แผนการปฏิรูปประเทศ (ฉบับปรับปรุง) เป็นแผนระดับที่ 2 ตามมติคณะรัฐมนตรี เมื่อวันที่ 4 ธันวาคม 2560 โดยส่งผลต่อการบรรลุเป้าหมายของยุทธศาสตร์ชาติ และแผนแม่บทภายใต้ยุทธศาสตร์ ซึ่งทุกหน่วยงานต้องดำเนินการตามกิจกรรมปฏิรูปประเทศที่จะส่งผลให้เกิดการเปลี่ยนแปลงต่อประชาชน อย่างมีนัยสำคัญ (Big Rock) นำไปสู่การปฏิบัติตามหลักความสัมพันธ์เชิงเหตุและผล (Causal Relationship: XYZ) เพื่อให้บรรลุผลสัมฤทธิ์ตามเป้าหมายของยุทธศาสตร์ชาติของแต่ละช่วงเวลา 5 ปี โดยแผนการปฏิรูปประเทศ ฉบับปรับปรุงจะดำเนินการคู่ขนานไปกับเล่มแผนการปฏิรูปประเทศฉบับเดิมที่ประกาศใช้เมื่อเดือนเมษายน 2561 ที่เป็นกิจกรรมในลักษณะภารกิจปกติของหน่วยงาน ซึ่งแผนการปฏิรูปประเทศ ได้แก่ ด้านการเมือง ด้านการบริหาร ราชการแผ่นดิน ด้านกฎหมาย ด้านกระบวนการยุติธรรม ด้านเศรษฐกิจ ด้านทรัพยากรธรรมชาติและ สิ่งแวดล้อม ด้านสาธารณสุข ด้านสื่อสารมวลชน เทคโนโลยีสารสนเทศ ด้านสังคม ด้านพลังงาน ด้านการป้องกัน และปราบปรามการทุจริตและประพฤติมิชอบ ด้านการศึกษา ด้านวัฒนธรรม กีฬา แรงงาน และการพัฒนา ทรัพยากรมนุษย์

### 2.1.4 แผนพัฒนาเศรษฐกิจและสังคมแห่งชาติ ฉบับที่สิบสาม พ.ศ. 2566 – 2570<sup>16</sup>

แผนพัฒนาเศรษฐกิจและสังคมแห่งชาติ ฉบับที่สิบสาม พ.ศ. 2566 – 2570 เป็นแผนพัฒนา ฉบับแรกที่เริ่มต้นกระบวนการร่างกรอบแผนแม่บทภายใต้ยุทธศาสตร์ชาติและจะมีผลในการใช้เป็นกรอบ เพื่อกำหนดแผนแม่บทภายใต้ยุทธศาสตร์ชาติ และแผนปฏิบัติการในช่วง 5 ปีที่สองของยุทธศาสตร์ชาติ 20 ปี โดยการกำหนดทิศทางการพัฒนาประเทศในระยะของแผนพัฒนาฯ ได้น้อมนำปรัชญาของเศรษฐกิจพอเพียง มาเป็นหลักในการขับเคลื่อนและวางแผนการพัฒนาประเทศ ไปสู่การบรรลุเป้าหมายในมิติต่าง ๆ ภายใต้ยุทธศาสตร์ชาติ ได้อย่างเป็นรูปธรรม ซึ่งการกำหนดทิศทางการพัฒนาประเทศในระยะต่อไป จำเป็นต้องให้ความสำคัญกับ ปัจจัยทั้งภายนอกและภายใน ตลอดจนผลจากการเปลี่ยนแปลงของปัจจัยที่จะมีอิทธิพลต่อโครงสร้างและ อนาคตของประเทศไทยในทุกมิติ เพื่อนำมาประมวลผลประกอบการกำหนดทิศทางการพัฒนาประเทศที่ควร จะมุ่งไปในอนาคต บนหลักปรัชญาของเศรษฐกิจพอเพียงที่สอดคล้องกับเป้าหมายการพัฒนาที่ยั่งยืนของโลก

<sup>14</sup> ห่วงโซ่คุณค่าของประเทศไทย (Value Chain Thailand) (ฉบับแก้ไขปี 2566), สำนักงานสภาพัฒนาการเศรษฐกิจและสังคมแห่งชาติ

<sup>15</sup> แผนการปฏิรูปประเทศ (ฉบับปรับปรุง), สำนักงานสภาพัฒนาการเศรษฐกิจและสังคมแห่งชาติ

<sup>16</sup> แผนพัฒนาเศรษฐกิจและสังคมแห่งชาติ ฉบับที่สิบสาม พ.ศ. 2566 – 2570

แผนพัฒนาฯ ฉบับที่สิบสาม มีจุดมุ่งหมายเพื่อขับเคลื่อนการพัฒนาประเทศให้สามารถบรรลุผลตามเป้าหมายการพัฒนาระยะยาวที่กำหนดไว้ในยุทธศาสตร์ชาติ โดยมุ่งหวังให้แผนพัฒนาฯ ฉบับที่สิบสาม พ.ศ. 2566 – 2570 ทำหน้าที่เป็นกลไกในการขับเคลื่อนที่มีลำดับความสำคัญสูงต่อการพัฒนาประเทศในระยะ 5 ปี และเพื่อผลักดันให้ประเทศสามารถก้าวข้ามความท้าทายต่าง ๆ เพื่อขับเคลื่อนสู่ความเจริญเติบโตที่ทุกภาคส่วนได้รับประโยชน์อย่างเท่าเทียมกัน โดยมีวัตถุประสงค์เพื่อพลิกโฉมประเทศไทยสู่ “สังคมก้าวหน้า เศรษฐกิจสร้างมูลค่าอย่างยั่งยืน” จึงได้กำหนดเป้าหมายหลัก 5 ประการ ประกอบด้วย

- 1) การปรับโครงสร้างภาคการผลิตและบริการสู่เศรษฐกิจฐานนวัตกรรม
- 2) การพัฒนาคนสำหรับโลกยุคใหม่
- 3) การมุ่งสู่สังคมแห่งโอกาสและความเป็นธรรม
- 4) การเปลี่ยนผ่านการผลิตและบริการไปสู่ความยั่งยืน
- 5) การเสริมสร้างความสามารถของประเทศในการรับมือกับการเปลี่ยนแปลงและความเสี่ยงภายใต้บริบทโลก

ดังนั้น แผนพัฒนาฯ ฉบับที่ 13 จึงได้กำหนดจุดหมายการพัฒนา จำนวน 13 ประการ ที่มีลักษณะเชิงบูรณาการ ซึ่งสามารถนำไปสู่การพัฒนาทั้งในด้านเศรษฐกิจ สังคม ทรัพยากรธรรมชาติและสิ่งแวดล้อมไปพร้อม ๆ กัน ทำให้จุดหมายแต่ละประการสามารถสนับสนุนเป้าหมายหลักได้มากกว่าหนึ่งข้อ โดยจุดหมายทั้ง 13 ประการ แบ่งออกได้เป็น 4 มิติ ดังนี้

#### 1) มิติภาคการผลิตและบริการเป้าหมาย

- จุดหมายที่ 1 ไทยเป็นประเทศชั้นนำด้านสินค้าเกษตรและเกษตรแปรรูปมูลค่าสูง
- จุดหมายที่ 2 ไทยเป็นจุดหมายของการท่องเที่ยวที่เน้นคุณภาพและความยั่งยืน
- จุดหมายที่ 3 ไทยเป็นฐานการผลิตยานยนต์ไฟฟ้าที่สำคัญของโลก
- จุดหมายที่ 4 ไทยเป็นศูนย์กลางทางการแพทย์และสุขภาพมูลค่าสูง
- จุดหมายที่ 5 ไทยเป็นประตูการค้าการลงทุนและยุทธศาสตร์ทางโลจิสติกส์ที่สำคัญของภูมิภาค
- จุดหมายที่ 6 ไทยเป็นศูนย์กลางอุตสาหกรรมอิเล็กทรอนิกส์อัจฉริยะและอุตสาหกรรมดิจิทัลของอาเซียน

#### 2) มิติโอกาสและความเสมอภาคทางเศรษฐกิจและสังคม

- จุดหมายที่ 7 ไทยมีวิสาหกิจขนาดกลางและขนาดย่อมที่เข้มแข็ง มีศักยภาพสูง และสามารถแข่งขันได้
- จุดหมายที่ 8 ไทยมีพื้นที่และเมืองอัจฉริยะที่นำอยู่ ปลอดภัย เติบโตได้อย่างยั่งยืน
- จุดหมายที่ 9 ไทยมีความยากจนข้ามรุ่นลดลง และคนไทยทุกคนมีความคุ้มครองทางสังคมที่เพียงพอเหมาะสม

#### 3) มิติความยั่งยืนของทรัพยากรธรรมชาติและสิ่งแวดล้อม

- จุดหมายที่ 10 ไทยมีเศรษฐกิจหมุนเวียนและสังคมคาร์บอนต่ำ
- จุดหมายที่ 11 ไทยสามารถลดความเสี่ยงและผลกระทบจากภัยธรรมชาติและการเปลี่ยนแปลงสภาพภูมิอากาศ

#### 4) มิติปัจจัยผลักดันการพลิกโฉมประเทศ

- จุดหมายที่ 12 ไทยมีกำลังคนสมรรถนะสูง มุ่งเรียนรู้อย่างต่อเนื่อง ตอบโจทย์การพัฒนาแห่งอนาคต
- จุดหมายที่ 13 ไทยมีภาครัฐที่ทันสมัย มีประสิทธิภาพ และตอบโจทย์ประชาชน

### 2.1.5 การพัฒนาที่ยั่งยืน (Sustainable development)<sup>17</sup>

การพัฒนาที่ยั่งยืน คือ แนวทางการพัฒนาที่ตอบสนอง ความต้องการของคนรุ่นปัจจุบัน โดยไม่ลดทอนความสามารถในการตอบสนอง ความต้องการของคนรุ่นหลัง (Brundtland report, 1987) โดยการบรรลุการพัฒนาที่ยั่งยืน มีองค์ประกอบสำคัญ 3 ประการ ได้แก่ การเติบโตทางเศรษฐกิจ (Economic growth) ความครอบคลุมทางสังคม (Social inclusion) และการคุ้มครองสิ่งแวดล้อม (Environmental protection)



ภาพ 4 เป้าหมายการพัฒนาที่ยั่งยืน

ในการประชุมสมัชชาสหประชาชาติสมัยสามัญ ครั้งที่ 70 เมื่อวันที่ 25 กันยายน 2558 ณ สำนักงานใหญ่สหประชาชาติ ประเทศไทยและประเทศสมาชิกสหประชาชาติรวม 193 ประเทศ ร่วมลงนามรับรองวาระการพัฒนาที่ยั่งยืน ค.ศ. 2030 (2030 Agenda for Sustainable Development) ซึ่งเป็นกรอบการพัฒนาของโลกเพื่อร่วมกันบรรลุการพัฒนาทางสังคม เศรษฐกิจ และสิ่งแวดล้อมอย่างยั่งยืน โดยไม่ทิ้งใครไว้ข้างหลัง ภายในปี ค.ศ. 2030 โดยกำหนดให้มีเป้าหมายการพัฒนาที่ยั่งยืนเป็นแนวทางให้แต่ละประเทศดำเนินการร่วมกัน

<sup>17</sup> สำนักงานสภาพัฒนาการเศรษฐกิจและสังคมแห่งชาติ, <https://sdgs.nesdc.go.th/>

เป้าหมายการพัฒนาที่ยั่งยืน 17 เป้าหมาย  
ประกอบไปด้วย 169 เป้าหมายย่อย (SDG Targets) ที่มี  
ความเป็นสากล เชื่อมโยงและเกื้อหนุนกัน และกำหนดให้มี  
247 ตัวชี้วัด เพื่อใช้ติดตามและประเมินความก้าวหน้าของ  
การพัฒนา โดยสามารถจัดกลุ่ม เป้าหมายการพัฒนาที่  
ยั่งยืนตามปัจจัยที่เชื่อมโยงกันใน 5 มิติ (5P) ได้แก่



ภาพ 5 การจัดกลุ่มเป้าหมายการพัฒนาที่ยั่งยืนตามปัจจัยที่เชื่อมโยงกันใน 5 มิติ

- 1) การพัฒนาคน (People) ให้ความสำคัญกับการขจัดปัญหาความยากจนและความหิวโหย และลดความเหลื่อมล้ำ  
ในสังคม ประกอบด้วย
  - เป้าหมายที่ 1: ขจัดความยากจน
  - เป้าหมายที่ 2: ยุติความหิวโหย บรรลุความมั่นคงทางอาหารและยกระดับโภชนาการและส่งเสริม  
เกษตรกรรมที่ยั่งยืน
  - เป้าหมายที่ 3: สร้างหลักประกันการมีสุขภาพที่ดี และส่งเสริมความเป็นอยู่ที่ดีสำหรับทุกคนในทุกช่วงวัย
  - เป้าหมายที่ 4: สร้างหลักประกันว่าทุกคนมีการศึกษาที่มีคุณภาพอย่างครอบคลุมและเท่าเทียม และ  
สนับสนุนโอกาสในการเรียนรู้ตลอดชีวิต
  - เป้าหมายที่ 5: บรรลุความเสมอภาคระหว่างเพศ และเพิ่มบทบาทของสตรีและเด็กหญิงทุกคน
- 2) สิ่งแวดล้อม (Planet) ให้ความสำคัญกับการปกป้องและรักษาทรัพยากรธรรมชาติและสภาพภูมิอากาศเพื่อ  
พลเมืองโลกรุ่นต่อไป ประกอบด้วย
  - เป้าหมายที่ 7: สร้างหลักประกันว่าทุกคนเข้าถึงพลังงานสมัยใหม่ในราคาที่ซื้อหาได้ เชื่อถือ  
ได้และยั่งยืน
  - เป้าหมายที่ 8: ส่งเสริมการเจริญเติบโตทางเศรษฐกิจที่ต่อเนื่อง ครอบคลุม และยั่งยืน การจ้างงาน  
เต็มที่และมีผลิตภาพ และการมีงานที่มีคุณค่าสำหรับทุกคน
  - เป้าหมายที่ 9: สร้างโครงสร้างพื้นฐานที่มีความยืดหยุ่นต่อการเปลี่ยนแปลง ส่งเสริมการพัฒนา  
อุตสาหกรรม ที่ครอบคลุมและยั่งยืน และส่งเสริมนวัตกรรม
  - เป้าหมายที่ 10: ลดความไม่เสมอภาคภายในและระหว่างประเทศ
  - เป้าหมายที่ 11: ทำให้เมืองและการตั้งถิ่นฐานของมนุษย์ มีความครอบคลุม ปลอดภัย ยืดหยุ่นต่อการ  
เปลี่ยนแปลง และยั่งยืน

3) เศรษฐกิจและความมั่งคั่ง (Prosperity) ส่งเสริมให้ประชาชนมีความเป็นอยู่ที่ดีและสอดคล้องกับธรรมชาติ ประกอบด้วย

เป้าหมายที่ 6: สร้างหลักประกันเรื่องน้ำและการสุขาภิบาล ให้มีการจัดการอย่างยั่งยืนและมีสภาพพร้อมใช้ สำหรับทุกคน

เป้าหมายที่ 12: สร้างหลักประกันให้มีแบบแผนการผลิตและการบริโภคที่ยั่งยืน

เป้าหมายที่ 13: ปฏิบัติการอย่างเร่งด่วนเพื่อต่อสู้กับการเปลี่ยนแปลงสภาพภูมิอากาศ และผลกระทบที่เกิดขึ้น

เป้าหมายที่ 14: อนุรักษ์และใช้ประโยชน์จากมหาสมุทร ทะเล และทรัพยากรทางทะเลอย่างยั่งยืน เพื่อการพัฒนาที่ยั่งยืน

เป้าหมายที่ 15: ปกป้อง ฟื้นฟู และสนับสนุนการใช้ระบบนิเวศบนบกอย่างยั่งยืน จัดการป่าไม้ที่ยั่งยืน ต่อสู้การกลายสภาพเป็นทะเลทราย หยุดการเสื่อมโทรมของที่ดินและ ฟื้นฟูสภาพกลับมาใหม่ และหยุดการสูญเสียความหลากหลายทางชีวภาพ

4) สันติภาพและความยุติธรรม (Peace) ยึดหลักการอยู่ร่วมกันอย่างสันติ มีสังคมที่สงบสุข และไม่แบ่งแยก ประกอบด้วย

เป้าหมายที่ 16: ส่งเสริมสังคมที่สงบสุขและครอบคลุมเพื่อการพัฒนาที่ยั่งยืน ให้ทุกคนเข้าถึงความยุติธรรม และสร้างสถาบันที่มีประสิทธิภาพ รับผิดชอบ และครอบคลุมในทุกระดับ

5) ความเป็นหุ้นส่วนการพัฒนา (Partnership) ความร่วมมือของทุกภาคส่วนในการขับเคลื่อนวาระการพัฒนาที่ยั่งยืน ประกอบด้วย

เป้าหมายที่ 17: เสริมความแข็งแกร่งให้แก่กลไกการดำเนินงานและฟื้นฟูหุ้นส่วนความร่วมมือระดับโลก เพื่อการพัฒนาที่ยั่งยืน

### 2.1.6 แผนพัฒนาภาคใต้ (พ.ศ. 2566 – 2570)<sup>18</sup>

แผนพัฒนาภาคใต้ (พ.ศ. 2566 – 2570) มีเป้าหมายการพัฒนาภาค มุ่งสู่การเป็น “แหล่งท่องเที่ยวและบริการที่มีคุณภาพ แหล่งผลิตสินค้าเกษตรปลอดภัยและมูลค่าสูง เชื่อมโยงเศรษฐกิจระหว่างภูมิภาค”

ตัวชี้วัด

- 1) อัตราการขยายตัวผลิตภัณฑ์ภาคใต้ (ร้อยละ)
- 2) สัมประสิทธิ์ความไม่เสมอภาค (Gini Coefficient) ในการกระจายรายได้ของภาคใต้

แนวทางการพัฒนา

- 1) พัฒนาและยกระดับการท่องเที่ยวและบริการ และธุรกิจต่อเนื่องด้านการท่องเที่ยว สู่การท่องเที่ยวและบริการที่มีมาตรฐานและมีมูลค่าสูง โดยมีแนวทางการพัฒนาที่สำคัญ ดังนี้
  - (1) พัฒนาแหล่งท่องเที่ยวและระบบบริการพื้นฐานและสิ่งอำนวยความสะดวก
  - (2) ยกระดับมาตรฐานบริการการท่องเที่ยวและธุรกิจบริการต่อเนื่องกับการท่องเที่ยว
  - (3) พัฒนาและส่งเสริมให้มีกิจกรรมและรูปแบบการท่องเที่ยวให้มีความหลากหลายและสร้างสรรค์มูลค่าเพิ่ม
  - (4) ประชาสัมพันธ์การท่องเที่ยวและส่งเสริมการตลาดเชิงรุกแบบมุ่งเป้า
  - (5) พัฒนาศักยภาพกำลังแรงงานในอุตสาหกรรมการท่องเที่ยวให้สอดคล้องกับตลาดแรงงาน
  - (6) พัฒนาการท่องเที่ยวเชิงสุขภาพอย่างยั่งยืน

<sup>18</sup> เป้าหมายและแนวทางการพัฒนาภาคใต้ หน้า 33 – 35

- 2) พัฒนาและยกระดับอุตสาหกรรมการแปรรูปสินค้าเกษตรหลักด้วยนวัตกรรมเพื่อสร้างมูลค่าเพิ่ม โดยมีแนวทางการพัฒนาที่สำคัญ ดังนี้
  - (1) พัฒนาประสิทธิภาพการผลิตสินค้าเกษตรหลักของภาคให้มีคุณภาพ
  - (2) ส่งเสริมอุตสาหกรรมโอเลโอเคมีแบบครบวงจร อุตสาหกรรมแปรรูปยางพาราและผลิตภัณฑ์ประมง
  - (3) สนับสนุนผู้ประกอบการ SMEs และ Start Up ในการประยุกต์ใช้ความคิดสร้างสรรค์เพื่อพัฒนาและผลิตสินค้าที่มีมูลค่าสูง
- 3) ส่งเสริมการผลิตและการแปรรูปเพื่อสร้างมูลค่าเพิ่มสินค้าเกษตรและปศุสัตว์หลักของภาค โดยมีแนวทางการพัฒนาที่สำคัญ ดังนี้
  - (1) ส่งเสริมการผลิตสินค้าเกษตรและปศุสัตว์ที่เป็นเอกลักษณ์ของภาค
  - (2) ส่งเสริมระบบเกษตรแบบผสมผสานเพื่อนำไปสู่การเกษตรแบบยั่งยืน
  - (3) เสริมสร้างความเข้มแข็งให้กับเกษตรกร สถาบันเกษตรกร ผู้ประกอบการ SMEs และ Start Up
  - (4) พัฒนาโครงสร้างพื้นฐานและระบบโลจิสติกส์เพื่อสนับสนุนภาคเกษตร
  - (5) ส่งเสริมการตลาดที่ทันสมัยและหลากหลาย
- 4) อนุรักษ์ ป่าไม้ และบริหารจัดการทรัพยากรธรรมชาติและสิ่งแวดล้อมอย่างเป็นระบบเพื่อเป็นฐานการพัฒนาที่ยั่งยืน โดยมีแนวทางการพัฒนาที่สำคัญ ดังนี้
  - (1) ส่งเสริมการเพิ่มประสิทธิภาพการจัดการฐานทรัพยากรให้มีความอุดมสมบูรณ์และยั่งยืน
  - (2) ส่งเสริมการเพิ่มประสิทธิภาพการใช้พลังงานและสนับสนุนการใช้พลังงานทดแทน
  - (3) เพิ่มขีดความสามารถในการบริหารจัดการและแก้ไขปัญหาสิ่งแวดล้อม
  - (4) ส่งเสริมและสนับสนุนการผลิตและการบริโภคที่เป็นมิตรกับสิ่งแวดล้อม
- 5) พัฒนาพื้นที่เขตพัฒนาเศรษฐกิจพิเศษชายแดนและด่านพรมแดน รวมทั้งพื้นที่ระเบียงเศรษฐกิจภาคใต้ ให้เป็นประตูการค้าการลงทุนและพื้นที่เศรษฐกิจใหม่ของภาค โดยมีแนวทางการพัฒนาที่สำคัญ ดังนี้
  - (1) กำหนดผังเมืองและผังการใช้ประโยชน์ที่ดินเพื่อรองรับการพัฒนาพื้นที่บริเวณเขตพัฒนาเศรษฐกิจพิเศษชายแดนสงขลา
  - (2) พัฒนาโครงสร้างพื้นฐาน สิ่งอำนวยความสะดวก และระบบโลจิสติกส์
  - (3) เตรียมความพร้อมกำลังแรงงานที่มีศักยภาพเพื่อรองรับสถานประกอบการในพื้นที่เขตพัฒนาเศรษฐกิจพิเศษชายแดน
  - (4) ดำเนินการพัฒนาตามแผนพัฒนาระเบียงเศรษฐกิจภาคใต้ (SEC)
- 6) เสริมสร้างความปลอดภัยในชีวิตและทรัพย์สินของประชาชนเพื่อคุณภาพที่ดี โดยมีแนวทางการพัฒนาที่สำคัญ ดังนี้
  - (1) พัฒนาสถาบันครอบครัวและชุมชนให้มีความเข้มแข็ง
  - (2) เสริมสร้างความปลอดภัยในชีวิตและทรัพย์สิน

### 2.1.7 แผนพัฒนาภูมิภาคฝั่งอ่าวไทย (ชุมพร นครศรีธรรมราช พัทลุง สุราษฎร์ธานี และสงขลา) พ.ศ. 2566 – 2570<sup>19</sup>

กลุ่มจังหวัดภาคฝั่งอ่าวไทย ประกอบด้วย จังหวัดชุมพร จังหวัดนครศรีธรรมราช จังหวัดพัทลุง จังหวัดสุราษฎร์ธานี และจังหวัดสงขลา มีวิสัยทัศน์ของกลุ่มจังหวัดภาคฝั่งอ่าวไทย “ศูนย์กลาง การเกษตร การท่องเที่ยวนานาชาติ มีระบบโลจิสติกส์ที่สมบูรณ์ เป็นมิตรกับสิ่งแวดล้อม”

เป้าหมายการพัฒนาของกลุ่มจังหวัด

พัฒนาการท่องเที่ยว การเกษตร อุตสาหกรรมชีวภาพ สู่ผลิตภัณฑ์และบริการที่มีคุณภาพ และมูลค่าสูงอย่างยั่งยืน

ประเด็นการพัฒนากลุ่มจังหวัด

ด้านที่ 1 การพัฒนาด้านการเกษตร (ด้านพืช ประมง ปศุสัตว์ สมุนไพร และไม้เศรษฐกิจ)

ด้านที่ 2 การพัฒนาด้านการท่องเที่ยว

ด้านที่ 3 การพัฒนาด้านอุตสาหกรรม การค้า การลงทุน และการค้าระหว่างประเทศ

ด้านที่ 4 การพัฒนาโครงสร้างพื้นฐาน การขนส่ง โลจิสติกส์ เครือข่ายการสื่อสาร และพลังงาน

ด้านที่ 5 การพัฒนาด้านสังคมและสิ่งแวดล้อม

### 2.1.8 แผนพัฒนาจังหวัดสุราษฎร์ธานี (พ.ศ. 2566 – 2570) ฉบับทบทวน ประจำปีงบประมาณ พ.ศ. 2567<sup>20</sup>

แผนพัฒนาจังหวัดสุราษฎร์ธานี (พ.ศ. 2566 – 2570) ฉบับทบทวน ประจำปีงบประมาณ พ.ศ. 2567 จัดทำขึ้นเพื่อให้จังหวัดสุราษฎร์ธานี มีทิศทาง การดำเนินงานที่ชัดเจน สอดคล้องเชื่อมโยงกับยุทธศาสตร์ชาติ แผนแม่บทภายใต้ยุทธศาสตร์ชาติ แผนการปฏิรูป ประเทศ แผนพัฒนาเศรษฐกิจและสังคมแห่งชาติ แผนรายสาขาต่าง ๆ นโยบายรัฐบาล ข้อเสนอกรมการรัฐมนตรี และบริบทที่เกี่ยวข้อง รวมทั้งใช้เป็นแนวทางในการขับเคลื่อนการดำเนินงาน และการติดตามประเมินผลได้อย่างมีประสิทธิภาพและบรรลุผลสัมฤทธิ์ ซึ่งได้มีการกำหนดเป้าหมายการพัฒนา ประเด็นการพัฒนา แนวทางการพัฒนา ตัวชี้วัด และค่าเป้าหมายแต่ละระดับ รวมทั้งแผนงาน/โครงการ โดยมีการบูรณาการเป้าหมายและงบประมาณทั้งระดับกระทรวง จังหวัด องค์กรปกครองส่วนท้องถิ่นและเอกชน เพื่อขับเคลื่อนเป้าหมายตัวชี้วัดการพัฒนาที่เชื่อมโยงกับระดับประเทศ ซึ่งจะสามารถใช้เป็นกรอบการขับเคลื่อน เป้าหมายของจังหวัด

เป้าหมายการพัฒนาจังหวัด

“เมืองเกษตรมูลค่าสูง การท่องเที่ยวยั่งยืน สังคมเป็นสุข”

ประเด็นการพัฒนากลุ่มจังหวัดสุราษฎร์ธานี

- 1) พัฒนาการผลิตสินค้าเกษตร อุตสาหกรรมแปรรูปเพื่อสร้างมูลค่าสูง
- 2) พัฒนาการท่องเที่ยวที่ได้มาตรฐานเพื่อมุ่งสู่ความยั่งยืน
- 3) พัฒนาโครงข่ายคมนาคมขนส่งเชื่อมโยงระบบโลจิสติกส์
- 4) เสริมสร้างพลังทางสังคมเพื่อคุณภาพชีวิตที่ดี
- 5) บริหารจัดการทรัพยากรธรรมชาติและสิ่งแวดล้อมเพื่อเป็นฐานการพัฒนาอย่างยั่งยืน

<sup>19</sup> ที่มา: [https://drive.google.com/drive/folders/1V2EC8\\_hG0JpW8OjEu0vGiNYgKsOv7\\_PT](https://drive.google.com/drive/folders/1V2EC8_hG0JpW8OjEu0vGiNYgKsOv7_PT)

<sup>20</sup> ที่มา: <https://www.suratthani.go.th/home/news-announcement/development-plan/2566-2570.html>

## 2.2 การวิเคราะห์ประเด็นการพัฒนาจังหวัดภายใต้แผนพัฒนาจังหวัดที่เป็นปัจจุบันที่สอดคล้องกับนโยบายและยุทธศาสตร์ต่างๆ ที่เกี่ยวข้องกับการพัฒนาในระดับจังหวัด

สำนักงานสถิติจังหวัดในฐานะฝ่ายเลขานุการคณะกรรมการสถิติระดับจังหวัดได้ดำเนินการหารือร่วมกับสำนักงานจังหวัดเกี่ยวกับการวิเคราะห์ประเด็นการพัฒนาจังหวัดที่สอดคล้องกับนโยบายและยุทธศาสตร์ต่างๆ ที่เกี่ยวข้องกับการพัฒนาในระดับจังหวัด สามารถสรุปความสอดคล้องเชื่อมโยงระหว่างประเด็นยุทธศาสตร์การพัฒนา และตัวชี้วัดของจังหวัดสุราษฎร์ธานี กับประเด็นหมุดหมายและตัวชี้วัดตามแผนพัฒนาฯ ฉบับที่สิบสามได้ดังนี้

### 2.2.1 ยุทธศาสตร์ชาติ (พ.ศ. 2561 – 2580) ที่สอดคล้องกับแผนพัฒนาจังหวัดที่เป็นปัจจุบัน

- ยุทธศาสตร์ชาติด้านการสร้างความสามารถในการแข่งขัน  
เป้าหมาย: ประเทศไทยมีขีดความสามารถในการแข่งขันสูงขึ้น
- ยุทธศาสตร์ด้านการเสริมสร้างการเติบโตบนคุณภาพชีวิตที่เป็นมิตรต่อสิ่งแวดล้อม  
เป้าหมาย: อนุรักษ์และรักษาทรัพยากรธรรมชาติ สิ่งแวดล้อมและวัฒนธรรม ให้คนรุ่นต่อไปให้ใช้อย่างยั่งยืน มีสมดุล

### 2.2.2 แผนแม่บทภายใต้ยุทธศาสตร์ชาติที่สอดคล้องกับแผนพัฒนาจังหวัดที่เป็นปัจจุบัน

- ประเด็นพัฒนาการผลิตสินค้าเกษตร อุตสาหกรรมแปรรูปเพื่อสร้างมูลค่าสูง  
ตัวชี้วัด: ร้อยละที่เพิ่มขึ้นของผลิตภัณฑ์มวลรวมจังหวัด (GPP) ภาคเกษตร (ร้อยละ 0.5/ปี)
- ประเด็นพัฒนาการท่องเที่ยวที่ได้มาตรฐานเพื่อมุ่งสู่ความยั่งยืน  
ตัวชี้วัด: ร้อยละที่เพิ่มขึ้นของรายได้จากการท่องเที่ยว (ร้อยละ 7/ปี) (จากฐานรายได้การท่องเที่ยวเฉลี่ย 3 ปี (พ.ศ. 2563- 2565))
- ประเด็นพัฒนาโครงข่ายคมนาคมขนส่งเชื่อมโยงระบบโลจิสติกส์  
ตัวชี้วัด: ร้อยละที่เพิ่มขึ้นของผลิตภัณฑ์ มวลรวมจังหวัด (GPP) สาขาการขนส่ง และการคมนาคม (ร้อยละ 3/ ปี)
- ประเด็นบริหารจัดการทรัพยากรธรรมชาติและสิ่งแวดล้อมเพื่อเป็นฐานการพัฒนาอย่างยั่งยืน  
ตัวชี้วัด: ร้อยละของปริมาณขยะมูลฝอยได้รับการกำจัดอย่างถูกต้อง (ร้อยละ 6.5/ปี)

### 2.2.3 แผนการปฏิรูปประเทศ 13 ด้าน ที่สอดคล้องกับแผนพัฒนาจังหวัดฉบับปัจจุบัน

- ด้านเศรษฐกิจ  
เป้าหมาย: ยกระดับศักยภาพทางเศรษฐกิจของประเทศ
- ด้านทรัพยากรธรรมชาติและสิ่งแวดล้อม  
เป้าหมาย: สิ่งแวดล้อมได้รับการดูแลรักษาอย่างเป็นระบบและมีประสิทธิภาพ เพื่อลดมลพิษและผลกระทบต่อสุขภาพของประชาชนและระบบนิเวศ/ทรัพยากรธรรมชาติ ได้รับการรักษาและฟื้นฟูให้มีความสมบูรณ์และยั่งยืนเป็นฐานการพัฒนาประเทศ ทั้งทางเศรษฐกิจ สังคม และสิ่งแวดล้อม เกิดความสมดุลระหว่างการอนุรักษ์และการใช้ประโยชน์ ลดความขัดแย้งของการพัฒนาที่ใช้ฐานทรัพยากรธรรมชาติ บรรเทาผลกระทบต่อสิ่งแวดล้อม และลดภัยพิบัติทางธรรมชาติ

- ด้านการศึกษา

เป้าหมาย: ผู้เรียนทุกกลุ่มวัยได้รับการศึกษาที่มีคุณภาพตามมาตรฐานสากล มีทักษะที่จำเป็นของโลกอนาคต สามารถในการแก้ปัญหา ปรับตัว สื่อสาร และทำงานร่วมกับผู้อื่นได้อย่างมีประสิทธิภาพ มีวินัย มีนิสัยใฝ่เรียนรู้อย่างต่อเนื่องตลอดชีวิต และเป็นพลเมืองที่ดี รู้สิทธิและหน้าที่ที่มีความรับผิดชอบ และมีจิตสาธารณะ

#### 2.2.4 แผนพัฒนาเศรษฐกิจและสังคมแห่งชาติ ฉบับที่สิบสาม ที่สอดคล้องกับแผนพัฒนาจังหวัด ฉบับปัจจุบัน

- หมุดหมายที่ 1 ไทยเป็นประเทศชั้นนำด้านสินค้าเกษตรและเกษตรแปรรูปมูลค่าสูง
- หมุดหมายที่ 2 ไทยเป็นจุดหมายของการท่องเที่ยวที่เน้นคุณภาพและความยั่งยืน
- หมุดหมายที่ 5 ไทยเป็นประตูการค้าการลงทุนและยุทธศาสตร์ทางโลจิสติกส์ที่สำคัญของภูมิภาค

#### 2.2.5 เป้าหมายการพัฒนาที่ยั่งยืนที่สอดคล้องกับแผนพัฒนาจังหวัดที่เป็นปัจจุบัน

- เป้าหมาย 8 ส่งเสริมการเจริญเติบโตทางเศรษฐกิจที่ต่อเนื่อง ครอบคลุม และยั่งยืน การจ้างงานเต็มที่และมีผลิตภาพ และการมีงานที่มีคุณค่าสำหรับทุกคน  
เป้าประสงค์ 8.1: ทำให้การเติบโตทางเศรษฐกิจต่อหัวประชากรมีความยั่งยืนตามบริบทของประเทศ โดยเฉพาะอย่างยิ่ง ให้ผลิตภัณฑ์มวลรวมในประเทศของประเทศพัฒนาน้อยที่สุด มีการขยายตัวอย่างน้อยร้อยละ 7 ต่อปี  
เป้าประสงค์ 8.9: ออกแบบและใช้นโยบายเพื่อส่งเสริมการท่องเที่ยวที่ยั่งยืน ซึ่งช่วยสร้างงานและส่งเสริมวัฒนธรรมและผลิตภัณฑ์ท้องถิ่น ภายในปี พ.ศ. 2573
- เป้าหมาย 11 ทำให้เมืองและการตั้งถิ่นฐานของมนุษย์ มีความครอบคลุม ปลอดภัย ยืดหยุ่นต่อการเปลี่ยนแปลง และยั่งยืน  
เป้าประสงค์ 11.2: จัดให้ทุกคนเข้าถึงระบบคมนาคมขนส่งที่ยั่งยืน เข้าถึงได้ปลอดภัย ในราคาที่สามารถจ่ายได้พัฒนาความปลอดภัยทางถนน ขยายการขนส่งสาธารณะและคำนึงถึงกลุ่มคนที่อยู่ในสถานการณ์ที่เปราะบาง ผู้หญิง เด็กผู้พิการ และผู้สูงอายุ ภายในปี พ.ศ. 2573  
เป้าประสงค์ 11.7: จัดให้มีการเข้าถึงพื้นที่สาธารณะสีเขียวที่ปลอดภัยครอบคลุมและเข้าถึงได้ โดยถ้วนหน้าโดยเฉพาะสำหรับผู้หญิง เด็ก คนชรา และผู้พิการ ภายในปี พ.ศ. 2573
- เป้าหมาย 14 อนุรักษ์และใช้ประโยชน์จากมหาสมุทร ทะเล และทรัพยากรทางทะเลอย่างยั่งยืน เพื่อการพัฒนาที่ยั่งยืน  
เป้าประสงค์ 14.2: บริหารจัดการและปกป้องระบบนิเวศทางทะเลและชายฝั่งเพื่อหลีกเลี่ยงผลกระทบทางลบที่มีนัยสำคัญ รวมถึงโดยการเสริมภูมิคุ้มกันด้านทาน และปฏิบัติการเพื่อฟื้นฟู เพื่อบรรลุการมีมหาสมุทรที่มีสุขภาพดีและมีผลิตภาพ ภายในปี 2573
- เป้าหมาย 15 ปกป้อง ฟื้นฟู และสนับสนุนการใช้ระบบนิเวศบนบกอย่างยั่งยืน จัดการป่าไม้ที่ยั่งยืนต่อผู้การกลายสภาพเป็นทะเลทราย หยุดการเสื่อมโทรมของที่ดินและฟื้นสภาพกลับมาใหม่ และหยุดการสูญเสียความหลากหลายทางชีวภาพ

เป้าประสงค์ 15.2: ส่งเสริมการดำเนินการบริหารจัดการป่าไม้ทุกประเภทอย่างยั่งยืน  
 หยุดยั้งการตัดไม้ทำลายป่า ปั้นฟูป่าที่เสื่อมโทรม และเพิ่มการปลูกป่า  
 และฟื้นฟูป่าทั่วโลกอย่างจริงจัง ภายในปี พ.ศ. 2563

**ตาราง 1** ความสอดคล้องระหว่างประเด็นหมุดหมายตามแผนพัฒนาฯ ฉบับที่ 13 กับประเด็นการพัฒนาจังหวัด  
 ตามแผนพัฒนาจังหวัด

ประเด็นหมุดหมาย ตามแผนพัฒนาฯ ฉบับที่ 13	ประเด็นการพัฒนาจังหวัด ตามแผนพัฒนาจังหวัด
1. ไทยเป็นประเทศชั้นนำด้านสินค้าเกษตรและเกษตรแปรรูปมูลค่าสูง	1. พัฒนาการผลิตสินค้าเกษตร อุตสาหกรรมแปรรูปเพื่อสร้างมูลค่าสูง
2. ไทยเป็นจุดหมายของการท่องเที่ยวที่เน้นคุณภาพและความยั่งยืน	2. พัฒนาการท่องเที่ยวที่ได้มาตรฐานเพื่อมุ่งสู่ความยั่งยืน
3. ไทยเป็นฐานการผลิตยานยนต์ไฟฟ้าที่สำคัญของโลก	-
4. ไทยเป็นศูนย์กลางทางการแพทย์และสุขภาพมูลค่าสูง	-
5. ไทยเป็นประตูการค้าการลงทุนและยุทธศาสตร์ทางโลจิสติกส์ที่สำคัญของภูมิภาค	3. พัฒนาโครงข่ายคมนาคมขนส่งเชื่อมโยงระบบโลจิสติกส์
6. ไทยเป็นศูนย์กลางอุตสาหกรรมอิเล็กทรอนิกส์อัจฉริยะและอุตสาหกรรมดิจิทัลของอาเซียน	-
7. ไทยมีวิสาหกิจขนาดกลางและขนาดย่อมที่เข้มแข็ง มีศักยภาพสูง และสามารถแข่งขันได้	-
8. ไทยมีพื้นที่และเมืองอัจฉริยะที่น่าอยู่ ปลอดภัย เด็ดขาดได้อย่างยั่งยืน	-
9. ไทยมีความยากจนข้ามรุ่นลดลง และคนไทยทุกคนมีความคุ้มครองทางสังคมที่เพียงพอ เหมาะสม	4. เสริมสร้างพลังทางสังคมเพื่อคุณภาพชีวิตที่ดี
10. ไทยมีเศรษฐกิจหมุนเวียนและสังคมคาร์บอนต่ำ	5. บริหารจัดการทรัพยากรธรรมชาติและสิ่งแวดล้อมเพื่อเป็นฐานการพัฒนาอย่างยั่งยืน
11. ไทยสามารถลดความเสี่ยงและผลกระทบจากภัยธรรมชาติและการเปลี่ยนแปลงสภาพภูมิอากาศ	5. บริหารจัดการทรัพยากรธรรมชาติและสิ่งแวดล้อมเพื่อเป็นฐานการพัฒนาอย่างยั่งยืน
12. ไทยมีกำลังคนสมรรถนะสูง มุ่งเรียนรู้อย่างต่อเนื่อง ตอบโจทย์การพัฒนาแห่งอนาคต	-
13. ไทยมีภาครัฐที่ทันสมัย มีประสิทธิภาพ และตอบโจทย์ประชาชน	-

ตาราง 2 ความสอดคล้องระหว่างตัวชี้วัดตามแผนพัฒนา ฉบับที่ 13 และตัวชี้วัดตามแผนพัฒนาจังหวัด

ตัวชี้วัดตามแผนพัฒนา ฉบับที่ 13	ตัวชี้วัดตามแผนพัฒนาจังหวัด
1. ผลิตภัณฑ์มวลรวมในประเทศสาขาเกษตรเติบโต ร้อยละ 4.5 ต่อปี (หมายเหตุที่ 1)	1. อัตราการขยายตัวของผลิตภัณฑ์มวลรวม จังหวัด (GPP) ภาคเกษตรเพิ่มขึ้นไม่น้อยกว่า ร้อยละ 3 ต่อปี
2. นักท่องเที่ยวชาวไทยและชาวต่างชาติมีค่าใช้จ่ายต่อวัน เพิ่มขึ้นเฉลี่ยร้อยละ 10 ต่อปี (หมายเหตุที่ 2)	2. ร้อยละที่เพิ่มขึ้นของรายได้จากการท่องเที่ยว (ร้อยละ 7/ปี) (จากฐานรายได้การท่องเที่ยว เฉลี่ย 3 ปี (พ.ศ. 2563- 2565)
3. ดัชนีวัดประสิทธิภาพด้านโลจิสติกส์ระหว่างประเทศไทย อยู่ในอันดับไม่ต่ำกว่าอันดับที่ 25 หรือคะแนนไม่ต่ำกว่า 3.60 (หมายเหตุที่ 5)	3. ร้อยละที่เพิ่มขึ้นของผลิตภัณฑ์ มวลรวมจังหวัด (GPP) สาขาการขนส่งและการคมนาคม (ร้อยละ 3/ปี)
4. อัตราการเข้าเรียนสุทธิแบบปรับตัวของเด็กจาก ครั้วเรือนยากจนข้ามรุ่นระดับมัธยมศึกษาตอนต้น ไม่ต่ำกว่าร้อยละ 100 และระดับมัธยมศึกษาตอนปลายหรือ เทียบเท่า ไม่ต่ำกว่าร้อยละ 70 (หมายเหตุที่ 9)	4. สัดส่วนการเข้าศึกษาต่อในสายอาชีวศึกษา ต่อสายสามัญ (เพิ่มขึ้นปีละ 0.05)
5. เด็กจากครั้วเรือนยากจนข้ามรุ่น เติบโตไปเป็นแรงงาน ที่มีทักษะ หรือสำเร็จการศึกษาในระดับอุดมศึกษาหรือ เทียบเท่า เพิ่มขึ้นไม่ต่ำกว่าร้อยละ 50 (หมายเหตุที่ 9)	5. ร้อยละของปริมาณขยะมูลฝอยได้รับการ กำจัดอย่างถูกต้อง (ร้อยละ 6.5/ปี)
6. การนำขยะกลับมาใช้ประโยชน์ใหม่เพิ่มขึ้น โดยมีอัตราการนำขยะกลับมาใช้ใหม่ของประเทศ ไม่ต่ำกว่าร้อยละ 40 ของปริมาณขยะที่นำกลับมาใช้ใหม่ได้ ภายในปี 2570 (หมายเหตุที่ 10)	-
7. มูลค่าผลิตภัณฑ์มวลรวมในประเทศจากเศรษฐกิจ หมุนเวียนเพิ่มขึ้น สามารถสนับสนุนการขยายตัวทาง เศรษฐกิจได้ไม่น้อยกว่าร้อยละ 1 ในปี 2570 (หมายเหตุที่ 10)	6. ระดับความสำเร็จของการพัฒนาพื้นที่ อุตสาหกรรมเข้าสู่เมืองอุตสาหกรรมเชิงนิเวศ (ตามหลักเกณฑ์ที่กรมโรงงานอุตสาหกรรมกำหนด)
8. พื้นที่ป่าไม้เพิ่มขึ้น โดยเป็นป่าไม้ธรรมชาติ ร้อยละ 33 และพื้นที่ป่าเศรษฐกิจเพื่อการใช้ประโยชน์ ร้อยละ 12 ของพื้นที่ประเทศภายในปี 2570 (หมายเหตุที่ 11)	7. ร้อยละของพื้นที่ป่าไม้ที่เพิ่มขึ้นเมื่อเทียบกับ พื้นที่ป่าไม้ของจังหวัด (ร้อยละ 0.8/ปี)
9. ชุมชน ท้องถิ่น อาสาสมัคร และเครือข่าย ที่สามารถ การจัดการความเสี่ยงจากภัยธรรมชาติ และการ เปลี่ยนแปลงสภาพภูมิอากาศเบื้องต้นได้ด้วยตนเอง เพิ่มขึ้นเป็นร้อยละ 80 ภายในปี 2570 และมีการจัด ฝึกอบรมด้านการป้องกันและบรรเทาผลกระทบจากภัย ธรรมชาติและการเปลี่ยนแปลงสภาพภูมิอากาศครอบคลุม ทุกพื้นที่ของประเทศไทย (หมายเหตุที่ 11)	8. จำนวนที่เพิ่มขึ้นของชุมชนพื้นที่เสี่ยงภัยที่ ได้รับการเตรียมความพร้อมในการร่วมมือภัย พิบัติทางธรรมชาติ (สะสม) (5 ชุมชน/ปี)

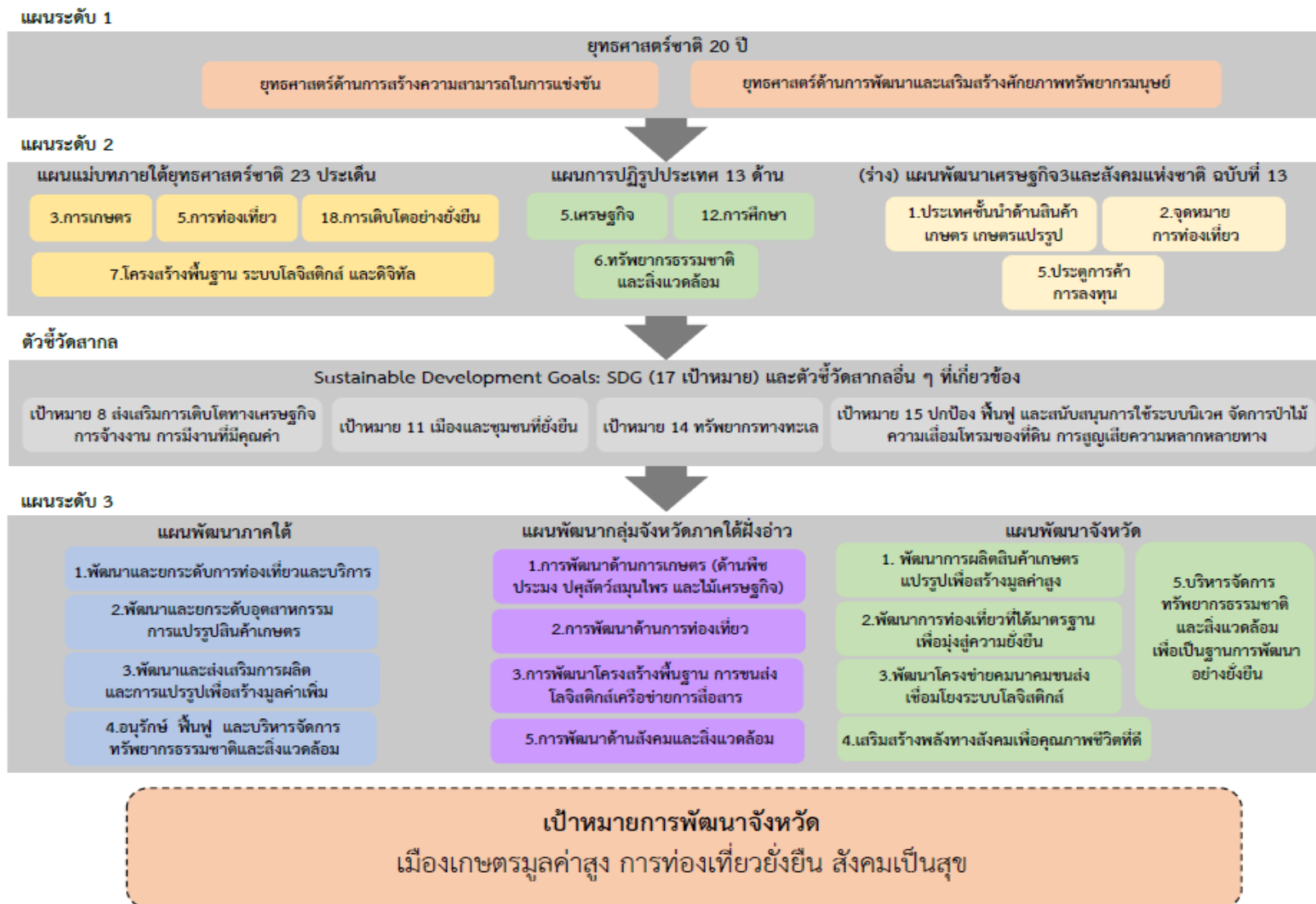
นอกจากนี้ฝ่ายเลขานุการคณะกรรมการสถิติระดับจังหวัดได้ประชุมหารือร่วมกับสำนักงานจังหวัดได้สรุปความสอดคล้องเชื่อมโยงระหว่างประเด็นการพัฒนาจังหวัดภายใต้แผนพัฒนาจังหวัดที่เป็นปัจจุบันที่สอดคล้องกับยุทธศาสตร์และแผนที่เกี่ยวข้องกับการพัฒนาในระดับจังหวัด ดังภาคผนวก ก

**ตาราง 3** กรอบแผนพัฒนาภาคใต้ (พ.ศ. 2566 – 2570) แผนพัฒนากลุ่มจังหวัดภาคใต้ฝั่งอ่าวไทย (ชุมพร นครศรีธรรมราช พัทลุง สุราษฎร์ธานี และสงขลา) พ.ศ. 2566 – 2570 ที่สอดคล้องกับแผนพัฒนาจังหวัดสุราษฎร์ธานี พ.ศ. 2566 – 2570 (ฉบับทบทวน ประจำปีงบประมาณ พ.ศ. 2568)

แผนพัฒนาภาคใต้ (พ.ศ. 2566 – 2570)	แผนพัฒนากลุ่มจังหวัด ภาคใต้ฝั่งอ่าวไทย (ชุมพร นครศรีธรรมราช พัทลุง สุราษฎร์ธานี และสงขลา) พ.ศ. 2566 – 2570	แผนพัฒนาจังหวัดสุราษฎร์ธานี พ.ศ. 2566 – 2570 (ฉบับทบทวน ประจำปี งบประมาณ พ.ศ. 2568)
1) พัฒนาและยกระดับการท่องเที่ยวและบริการ และธุรกิจต่อเนื่องด้านการท่องเที่ยว สุขการท่องเที่ยวและบริการที่มีมาตรฐานและมีมูลค่าสูง	2. การพัฒนาด้านการท่องเที่ยว	<b>ประเด็นการพัฒนา 2</b> พัฒนาการท่องเที่ยวที่ได้มาตรฐานเพื่อมุ่งสู่ความยั่งยืน <b>ตัวชี้วัด :</b> ร้อยละที่เพิ่มขึ้นของรายได้จากการท่องเที่ยว (ร้อยละ 7/ปี) (จากฐานรายได้การท่องเที่ยวเฉลี่ย 3 ปี (พ.ศ. 2563- 2565))
2) พัฒนาและยกระดับอุตสาหกรรม การแปรรูปสินค้าเกษตรด้วยนวัตกรรมเพื่อสร้างมูลค่าเพิ่ม	4. การพัฒนาโครงสร้างพื้นฐาน การขนส่ง โลจิสติกส์หรือขยาย การสื่อสาร	<b>ประเด็นการพัฒนา 3</b> พัฒนาโครงข่ายคมนาคมขนส่ง เชื่อมโยงระบบโลจิสติกส์ <b>ตัวชี้วัด :</b> ร้อยละที่เพิ่มขึ้นของผลิตภัณฑ์มวลรวมจังหวัด (GPP) สาขาการขนส่ง และการคมนาคม (ร้อยละ 0.5/ปี)
3) พัฒนาและส่งเสริมการผลิต และการแปรรูปเพื่อสร้างมูลค่าเพิ่ม สินค้าเกษตรหลักของภาค	1. การพัฒนาด้านการเกษตร (ด้านพืช ประมง ปศุสัตว์ สมุนไพร และไม้เศรษฐกิจ)	<b>ประเด็นการพัฒนา 1</b> พัฒนาการผลิตสินค้าเกษตร อุตสาหกรรมแปรรูปเพื่อสร้างมูลค่าสูง <b>ตัวชี้วัด :</b> อัตราการขยายตัวของผลิตภัณฑ์มวลรวมจังหวัด (GPP) ภาคเกษตร เพิ่มขึ้นไม่น้อยกว่าร้อยละ 3 ต่อปี

ตาราง 3 กรอบแผนพัฒนาภาคใต้ (พ.ศ. 2566 – 2570) แผนพัฒนากลุ่มจังหวัดภาคใต้ฝั่งอ่าวไทย (ชุมพร นครศรีธรรมราช พัทลุง สุราษฎร์ธานี และสงขลา) พ.ศ. 2566 – 2570 ที่สอดคล้องกับแผนพัฒนา จังหวัดสุราษฎร์ธานี พ.ศ. 2566 – 2570 (ฉบับทบทวน ประจำปีงบประมาณ พ.ศ. 2568) (ต่อ)

<p>แผนพัฒนาภาคใต้ (พ.ศ. 2566 – 2570)</p>	<p>แผนพัฒนากลุ่มจังหวัด ภาคใต้ฝั่งอ่าวไทย (ชุมพร นครศรีธรรมราช พัทลุง สุราษฎร์ธานี และสงขลา) พ.ศ. 2566 – 2570</p>	<p>แผนพัฒนาจังหวัดสุราษฎร์ธานี พ.ศ. 2566 – 2570 (ฉบับทบทวน ประจำปี งบประมาณ พ.ศ. 2568)</p>
<p>4) อนุรักษ์ ฟื้นฟู และบริหารจัดการทรัพยากรธรรมชาติและสิ่งแวดล้อมอย่างเป็นระบบ เพื่อเป็นฐานการพัฒนาที่ยั่งยืน</p>	<p>5. การพัฒนาด้านสังคมและสิ่งแวดล้อม</p>	<p><b>ประเด็นการพัฒนา 5</b> บริหารจัดการทรัพยากร ธรรมชาติ และสิ่งแวดล้อมเพื่อเป็นฐานการพัฒนาอย่างยั่งยืน <b>ตัวชี้วัด :</b> 1. ร้อยละของปริมาณขยะมูลฝอยได้รับการกำจัดอย่างถูกต้อง (ร้อยละ 6.5) 2. ร้อยละของพื้นที่ป่าไม้ที่เพิ่มขึ้นเมื่อเทียบกับพื้นที่ป่าไม้ของจังหวัด (ร้อยละ 0.8/ปี)</p> <p><b>ประเด็นการพัฒนา 4</b> เสริมสร้างพลังทางสังคมเพื่อคุณภาพชีวิตที่ดี <b>ตัวชี้วัด :</b> สัดส่วนการเข้าศึกษาต่อในสายอาชีวศึกษาต่อสายสามัญ (เพิ่มขึ้นปีละ 0.05)</p>



ภาพ 6 การเชื่อมโยงยุทธศาสตร์ระดับประเทศสู่แผนพัฒนาจังหวัดสุราษฎร์ธานี (พ.ศ. 2566 – 2570) ฉบับทบทวน ประจำปีงบประมาณ พ.ศ. 2568

## 2.3 การวิเคราะห์สถานการณ์ แนวโน้ม การพัฒนาในระดับจังหวัด

การวิเคราะห์สถานการณ์ แนวโน้ม การพัฒนาในระดับจังหวัด โดยศึกษาจากตัวชี้วัดการพัฒนาระดับจังหวัดและกลุ่มจังหวัด<sup>21</sup> ของสำนักงานสภาพัฒนาการเศรษฐกิจและสังคมแห่งชาติที่ดำเนินการตามมติคณะรัฐมนตรี เมื่อวันที่ 30 กันยายน 2558 ที่เห็นชอบให้ส่วนราชการนำตัวชี้วัดการพัฒนาระดับจังหวัดและกลุ่มจังหวัดพิจารณาใช้ประโยชน์ในการกำหนดแผนงานโครงการและงบประมาณลงสู่พื้นที่ เพื่อให้เกิดการบูรณาการในการขับเคลื่อนระหว่างจังหวัด กลุ่มจังหวัด และส่วนราชการ เป็นไปอย่างมีประสิทธิภาพ ซึ่งมติคณะรัฐมนตรี เมื่อวันที่ 25 ตุลาคม 2559 เห็นชอบให้กระทรวงมหาดไทย (มท.) มีกลไกการขับเคลื่อนเป้าหมายการพัฒนาที่ยั่งยืนในระดับพื้นที่ และมติคณะรัฐมนตรี เมื่อวันที่ 24 มีนาคม 2563 รับทราบผลการประชุมคณะกรรมการเพื่อการพัฒนาที่ยั่งยืน (กพย.) ครั้งที่ 1/2562 เมื่อวันที่ 19 ธันวาคม 2562 โดยที่ประชุมเห็นชอบหลักการร่างแผนการขับเคลื่อนเป้าหมายการพัฒนาที่ยั่งยืนสำหรับประเทศไทย

แนวคิดการจัดทำตัวชี้วัดการพัฒนาระดับจังหวัดและกลุ่มจังหวัดเป็นการพัฒนาเครื่องมือที่ใช้วัดสถานะการพัฒนาพื้นที่จังหวัดและกลุ่มจังหวัดเชิงเปรียบเทียบ โดยมีเงื่อนไขข้อมูลที่จะนำมาจัดทำตัวชี้วัดจะต้องมีการจัดเก็บ



ครอบคลุมทั้ง 76 จังหวัด และจัดเก็บอย่างต่อเนื่องทุกปีหรือปีเว้นปี สำหรับการดำเนินการในปี 2566 ได้นำเป้าหมายการพัฒนาที่ยั่งยืนมาปรับใช้เป็นกรอบในการปรับปรุงตัวชี้วัดการพัฒนาระดับจังหวัด เพื่อให้จังหวัดมีข้อมูลตัวชี้วัดที่สะท้อนระดับการพัฒนาในพื้นที่และสอดคล้องกับเป้าหมายการจัดทำตัวชี้วัด SDGs ในระดับพื้นที่ของประเทศ โดยได้จัดทำข้อมูลเป็นอนุกรมตั้งแต่ปี 2560 – 2564 โดยรายงานตัวชี้วัดการพัฒนาระดับจังหวัดและกลุ่มจังหวัด เดือนกันยายน พ.ศ. 2566 มีการนำเสนอผลการเปรียบเทียบการพัฒนาในระดับภาพรวม ระดับรายตัวชี้วัด และระดับจังหวัดและกลุ่มจังหวัด ในรูปแบบที่ กราฟแท่งเปรียบเทียบ 5 ปี และกราฟใยแมงมุม รวมทั้งตารางข้อมูล เปรียบเทียบ 5 ปี ในแต่ละตัวชี้วัดเทียบกับค่ากลางของประเทศ

โดยที่จังหวัด กลุ่มจังหวัดสามารถใช้ตัวชี้วัดชุดใหม่นี้ เป็นเครื่องมือในการวิเคราะห์เปรียบเทียบผลการพัฒนาและแนวโน้มของประเด็นปัญหาในพื้นที่ได้อย่างต่อเนื่อง และนำไปใช้ประกอบการวางแผนและจัดทำแผนพัฒนาจังหวัดและกลุ่มจังหวัด และกำหนดแผนงานโครงการอย่างสอดคล้อง รวมทั้งส่วนราชการสามารถนำตัวชี้วัดไปใช้ประโยชน์ในการวิเคราะห์และชี้พื้นที่เป้าหมายการพัฒนาในระดับจังหวัดและกลุ่มจังหวัดในส่วนที่เกี่ยวกับภารกิจเพื่อกำหนดโครงการและงบประมาณได้ชัดเจนยิ่งขึ้น

ทั้งนี้ ตัวชี้วัดการพัฒนาระดับจังหวัด (Common Indicators) ชุดใหม่ มีการจัดกลุ่มข้อมูลตัวชี้วัดตามกรอบเป้าหมายการพัฒนาที่ยั่งยืน 5 มิติ ได้แก่ มิติการพัฒนาคน มิติเศรษฐกิจและความมั่งคั่ง มิติสิ่งแวดล้อม มิติสันติภาพและยุติธรรม และมิติความเป็นหุ้นส่วนการพัฒนา ประกอบด้วยตัวชี้วัดในแต่ละมิติ ดังนี้

<sup>21</sup> [https://www.nesdc.go.th/ewt\\_dl\\_link.php?nid=14282&filename=index](https://www.nesdc.go.th/ewt_dl_link.php?nid=14282&filename=index)

### 1) มิติการพัฒนาคน

- (1.1) สัดส่วนประชากรยากจน (ร้อยละ)
- (1.2) ทารกแรกเกิดที่มีน้ำหนักต่ำกว่าเกณฑ์ (ร้อยละ)
- (1.3) เด็ก 0 – 5 ปีที่มีพัฒนาการสมวัย (ร้อยละ)
- (1.4) อัตราการคลอดมีชีพในหญิงอายุ 15 – 19 ปี (ต่อประชากรหญิงอายุ 15 – 19 ปีพันคน)
- (1.5) ประชากรที่เจ็บป่วยที่เป็นผู้ป่วยใน (ร้อยละ)
- (1.6) อัตราส่วนประชากรต่อแพทย์ (คน/แพทย์)
- (1.7) การเข้าเรียนมัธยมศึกษาตอนปลายและอาชีวศึกษา (ร้อยละ)
- (1.8) จำนวนปีการศึกษาเฉลี่ยประชากรไทยอายุ 15 – 59 ปี (ปี)
- (1.9) คะแนนเฉลี่ยการทดสอบ O-NET ระดับมัธยมศึกษาตอนปลาย (คะแนน)

### 2) มิติเศรษฐกิจและความมั่งคั่ง

- (2.1) อัตราการเปลี่ยนแปลงของรายได้เฉลี่ยของเดือนของครัวเรือนในจังหวัด (ร้อยละ)
- (2.2) อัตราการเปลี่ยนแปลงของผลิตภัณฑ์จังหวัด (ร้อยละ)
- (2.3) มูลค่าผลิตภัณฑ์จังหวัดเฉลี่ยต่อหัว (บาท/คน)
- (2.4) อัตราการขยายตัวรายได้ท่องเที่ยว (ร้อยละ)
- (2.5) อัตราการว่างงาน (ร้อยละ)
- (2.6) อัตราส่วนหนี้เฉลี่ยต่อรายได้เฉลี่ยของครัวเรือน (เท่า)
- (2.7) ผลิตภาพแรงงาน (บาท/คน)
- (2.8) แรงงานที่มีหลักประกันทางสังคม (ร้อยละ)
- (2.9) ครัวเรือนที่มีที่อยู่อาศัยใช้วัสดุคงทนและเป็นของตนเอง (ร้อยละ)
- (2.10) หมู่บ้านที่ถนนสายหลักใช้การได้ตลอดปี (ร้อยละ)
- (2.11) สัมประสิทธิ์ความไม่เสมอภาคของรายได้

### 3) มิติสิ่งแวดล้อม

- (3.1) อัตราการเปลี่ยนแปลงของพื้นที่ป่าไม้ในจังหวัด (ร้อยละ)
- (3.2) สัดส่วนปริมาณขยะที่กำจัดถูกต้องต่อปริมาณขยะที่เกิดขึ้น (ร้อยละ)
- (3.3) ครัวเรือนที่เข้าถึงน้ำประปา (ร้อยละ)
- (3.4) ประชากรที่ประสบภัยพิบัติ (ร้อยละ)
- (3.5) อัตราการร้องเรียนปัญหามลพิษ (เรื่องต่อประชากรแสนคน)

### 4) มิติสันติภาพและยุติธรรม

- (4.1) การแจ้งความคดี ชีวิตร่างกาย เพศ และคดีประทุษร้ายต่อทรัพย์สิน (รายต่อประชากรแสนคน)
- (4.2) จำนวนผู้ต้องหาคดียาเสพติด (ต่อแสนคน)
- (4.3) จำนวนผู้เข้ารับการรักษาพยาบาล (ต่อแสนคน)
- (4.4) จำนวนเจ้าหน้าที่ตำรวจ (ต่อแสนคน)
- (4.5) การฆ่าตัวตายสำเร็จ (รายต่อประชากรแสนคน)

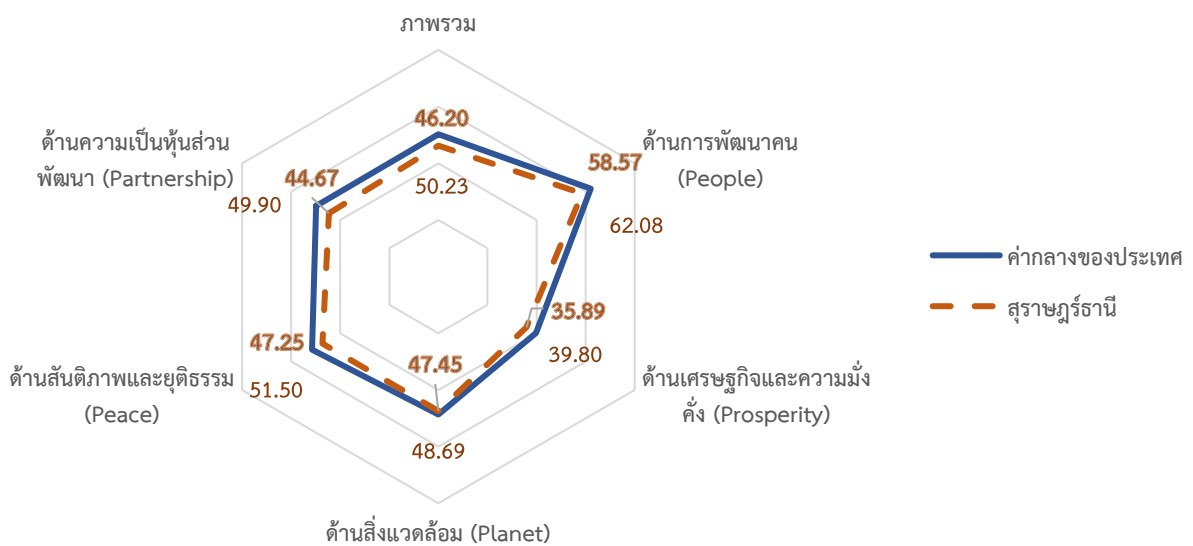
## 5) มิติความเป็นหุ้นส่วนการพัฒนา

- (5.1) ประชากรที่เข้าถึงอินเทอร์เน็ต (ร้อยละ)
- (5.2) ภาษีที่ท้องถิ่นจัดเก็บได้ต่อรายได้รวมที่ไม่รวมเงินอุดหนุนและเงินอุดหนุนเฉพาะกิจ (ร้อยละ)
- (5.3) ความสามารถในการเบิกจ่ายงบประมาณของจังหวัด (ร้อยละ)
- (5.4) จำนวนองค์กรชุมชน (แห่งต่อประชากรแสนคน)

จากรายงานตัวชี้วัดการพัฒนาระดับจังหวัดและกลุ่มจังหวัด เดือนกันยายน พ.ศ. 2566 ของสำนักงานสภาพัฒนาการเศรษฐกิจและสังคมแห่งชาติ (ภาคผนวก ข) สามารถวิเคราะห์ค่าดัชนีการพัฒนาจังหวัด<sup>22</sup> ในแต่ละมิติ เพื่อจัดลำดับความสำคัญในการพัฒนา (Priority) โดยใช้วิธีการเปรียบเทียบค่าดัชนีระหว่างจังหวัดและการเปรียบเทียบค่าดัชนีระหว่างปี ได้ดังนี้

### 1. การเปรียบเทียบค่าดัชนีระหว่างจังหวัด

การเปรียบเทียบค่าดัชนีระหว่างจังหวัด เป็นการเปรียบเทียบค่าดัชนีระหว่างค่ากลางของประเทศ<sup>23</sup> ปี 2564 กับค่าดัชนีจังหวัดสุราษฎร์ธานี พบว่า ดัชนีรวมการพัฒนาจังหวัดสุราษฎร์ธานี มีค่าเท่ากับ 46.20 ซึ่งต่ำกว่าค่ากลางของประเทศ (50.23) เมื่อพิจารณาแต่ละมิติการพัฒนา พบว่า ดัชนีด้านการพัฒนาคน ดัชนีด้านเศรษฐกิจและความมั่งคั่ง ดัชนีด้านสิ่งแวดล้อม ดัชนีด้านสันติภาพและยุติธรรม และดัชนีด้านความเป็นหุ้นส่วนพัฒนา มีค่าต่ำกว่าค่ากลางของประเทศ ดังภาพ 7



ภาพ 7 การเปรียบเทียบค่าดัชนีระหว่างจังหวัดในปี 2564

<sup>22</sup> การคำนวณดัชนีการพัฒนาจังหวัด โดย *ดัชนีย่อย* คำนวณจากค่าเฉลี่ยเลขคณิต (Arithmetic Mean) จากข้อมูลตัวชี้วัดในแต่ละมิติ *ดัชนีรวม* คำนวณจากค่าเฉลี่ยแบบเรขาคณิต (Geometric Mean) จากดัชนีย่อยทั้ง 5 ด้าน

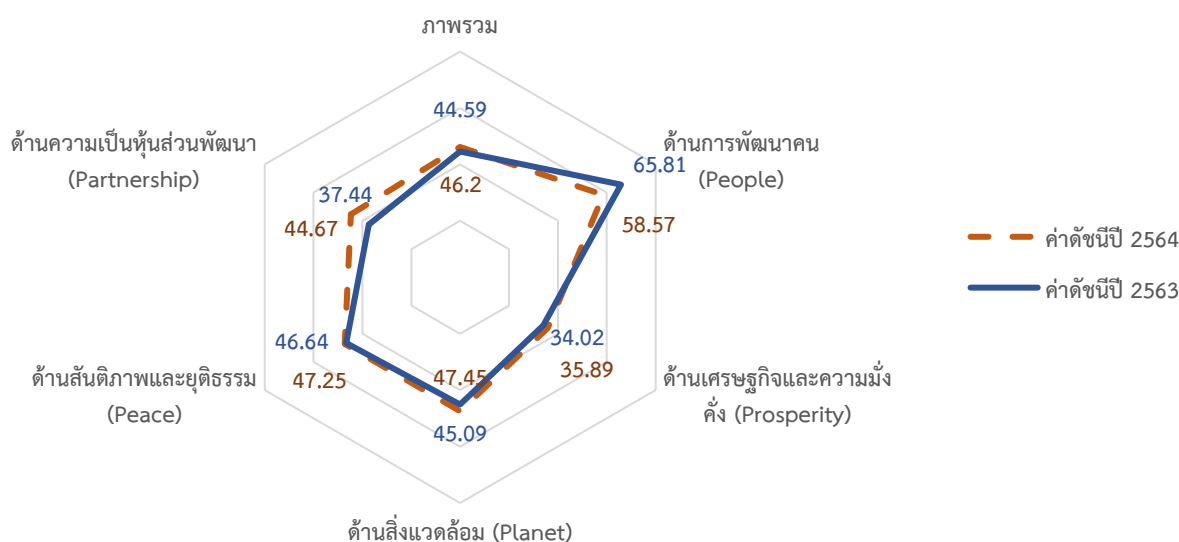
<sup>23</sup> ค่ากลางของประเทศ คำนวณจากค่ามัธยฐาน (Median) ของดัชนีผสม (Composite Index) ค่าดัชนีรวม หรือดัชนีย่อยในแต่ละมิติ

ตาราง 4 การเปรียบเทียบค่าดัชนีระหว่างจังหวัดในปี 2564

มิติการพัฒนา	ค่ากลางของประเทศ	ค่าดัชนีจังหวัด	ผลการเปรียบเทียบ
ภาพรวมของจังหวัดสุราษฎร์ธานี	50.23	46.20	ต่ำกว่าค่ากลางของประเทศ
1. ด้านการพัฒนาคน	62.08	58.57	ต่ำกว่าค่ากลางของประเทศ
2. ด้านเศรษฐกิจและความมั่งคั่ง	39.80	35.89	ต่ำกว่าค่ากลางของประเทศ
3. ด้านสิ่งแวดล้อม	48.69	47.45	ต่ำกว่าค่ากลางของประเทศ
4. ด้านสันติภาพและยุติธรรม	51.50	47.25	ต่ำกว่าค่ากลางของประเทศ
5. ด้านความเป็นหุ้นส่วนพัฒนา	49.90	44.67	ต่ำกว่าค่ากลางของประเทศ

## 2. การเปรียบเทียบค่าดัชนีระหว่างปี

การเปรียบเทียบค่าดัชนีระหว่างปี เป็นการเปรียบเทียบค่าดัชนีของจังหวัดสุราษฎร์ธานีระหว่างปี 2564 และปี 2563 พบว่า ดัชนีรวมการพัฒนาจังหวัดสุราษฎร์ธานี ปี 2564 มีค่าเท่ากับ 46.20 ซึ่งสูงกว่าปี 2563 (44.59) เมื่อพิจารณาแต่ละมิติการพัฒนา พบว่า ค่าดัชนีในปี 2564 ด้านเศรษฐกิจและความมั่งคั่ง ดัชนีด้านสิ่งแวดล้อม ดัชนีด้านสันติภาพและยุติธรรม และด้านความเป็นหุ้นส่วนพัฒนา มีค่าสูงกว่าปี 2563 ส่วนดัชนีด้านการพัฒนาคน มีค่าต่ำกว่าปี 2563 ดังภาพ 8



ภาพ 8 การเปรียบเทียบค่าดัชนีระหว่างปี 2563 และ 2564

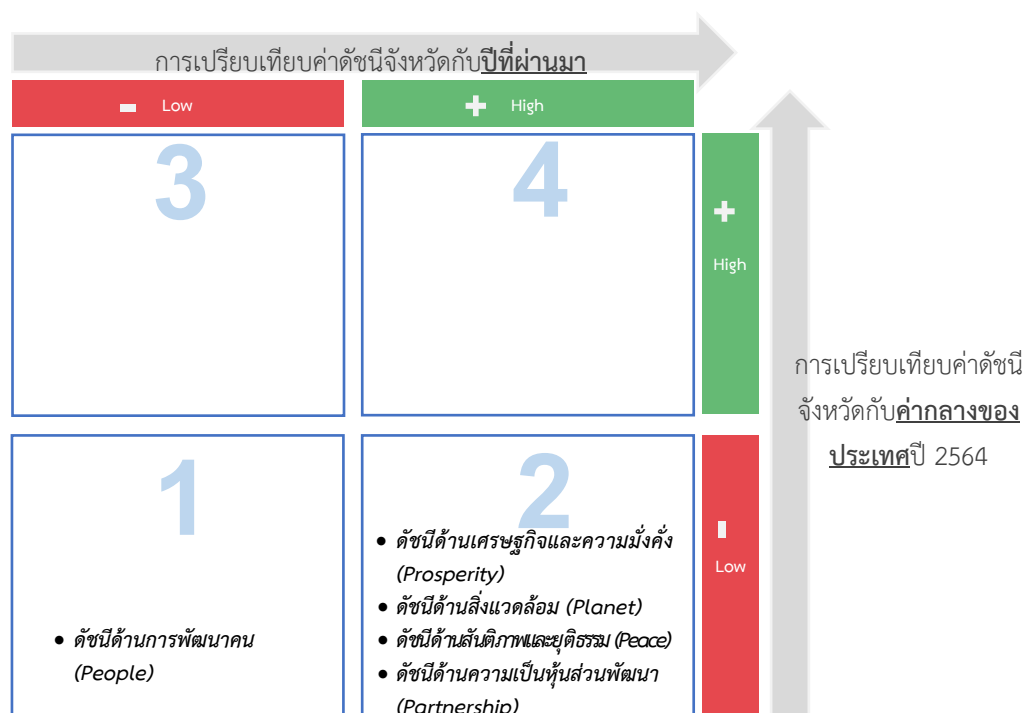
ตาราง 5 การเปรียบเทียบค่าดัชนีระหว่างปี 2563 – 2564

มิติการพัฒนา	ค่าดัชนีปี 2563	ค่าดัชนีปี 2564	ผลการเปรียบเทียบ
ภาพรวมของจังหวัดสุราษฎร์ธานี	44.59	46.20	สูงกว่าปีที่ผ่านมา
1. ด้านการพัฒนาคน	65.81	58.57	ต่ำกว่าปีที่ผ่านมา
2. ด้านเศรษฐกิจและความมั่งคั่ง	34.02	35.89	สูงกว่าปีที่ผ่านมา
3. ด้านสิ่งแวดล้อม	45.09	47.45	สูงกว่าปีที่ผ่านมา
4. ด้านสันติภาพและยุติธรรม	46.64	47.25	สูงกว่าปีที่ผ่านมา
5. ด้านความเป็นหุ้นส่วนพัฒนา	37.44	44.67	สูงกว่าปีที่ผ่านมา

จากการเปรียบเทียบค่าดัชนีระหว่างจังหวัดและการเปรียบเทียบค่าดัชนีระหว่างปีของจังหวัดสุราษฎร์ธานี สามารถวิเคราะห์ลำดับความสำคัญของมิติการพัฒนาจังหวัด ดังภาพ 9 มีรายละเอียดดังนี้

1) มิติที่ควรพัฒนาเป็นลำดับที่ 1 หมายถึง ค่าดัชนีของจังหวัดต่ำกว่าค่ากลางของประเทศ และต่ำกว่าปีที่ผ่านมา ได้แก่ ด้านการพัฒนาคน

2) มิติที่ควรพัฒนาเป็นลำดับที่ 2 หมายถึง ค่าดัชนีของจังหวัดต่ำกว่าค่ากลางของประเทศ แต่สูงกว่าปีที่ผ่านมา ได้แก่ ด้านเศรษฐกิจและความมั่งคั่ง ด้านสิ่งแวดล้อม ด้านสันติภาพและยุติธรรม ด้านความเป็นหุ้นส่วนพัฒนา



ภาพ 9 การวิเคราะห์ลำดับความสำคัญของมิติการพัฒนาจังหวัด

เมื่อพิจารณาค่าดัชนีของตัวชี้วัดในแต่ละมิติ ประกอบด้วย ดัชนีรวมการพัฒนาจังหวัด มิติการพัฒนาคน มิติเศรษฐกิจและความมั่งคั่ง มิติสิ่งแวดล้อม มิติสันติภาพและยุติธรรม และมิติความเป็นหุ้นส่วนพัฒนา มีรายละเอียดดังนี้

### 1. ดัชนีรวมการพัฒนาจังหวัด

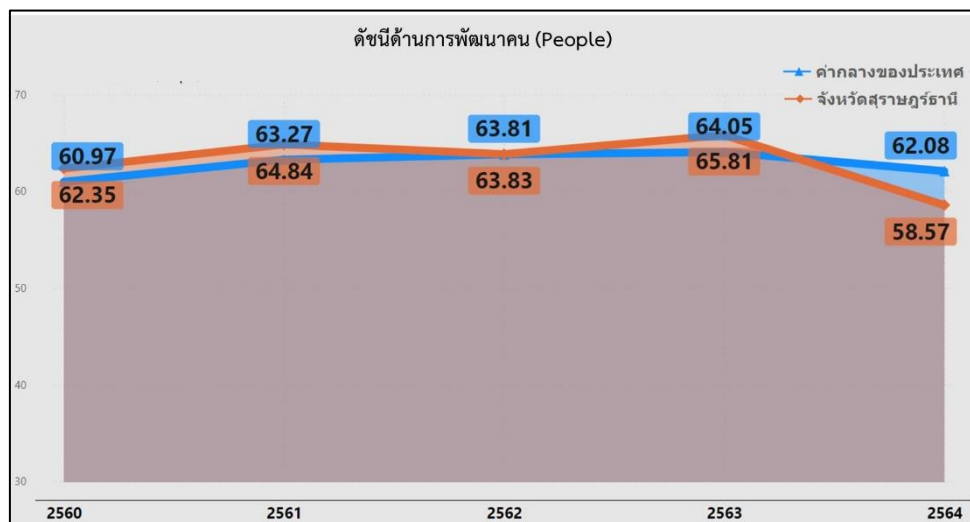
ดัชนีรวมการพัฒนาจังหวัดสุราษฎร์ธานี ต่ำกว่าค่ากลางของประเทศ แต่สูงกว่าปีที่ผ่านมา โดยการเปรียบเทียบค่าดัชนีระหว่างจังหวัด ปี 2564 ดัชนีรวมการพัฒนาจังหวัดสุราษฎร์ธานี เท่ากับ 46.20 ซึ่งต่ำกว่าค่ากลางของประเทศ (50.23) และการเปรียบเทียบค่าดัชนีระหว่างปี 2564 และปี 2563 ดัชนีรวมการพัฒนาจังหวัดสุราษฎร์ธานี ปี 2564 (46.20) ซึ่งสูงกว่าปี 2563 (44.59) ดังภาพ 10



ภาพ 10 ดัชนีการพัฒนารวมของจังหวัดสุราษฎร์ธานีเทียบกับค่ากลางประเทศปี 2560 – 2564

### 2. ดัชนีด้านการพัฒนาคน

ดัชนีด้านการพัฒนาคนจังหวัดสุราษฎร์ธานี ต่ำกว่าค่ากลางของประเทศ และต่ำกว่าปีที่ผ่านมา โดยการเปรียบเทียบค่าดัชนีระหว่างจังหวัด ปี 2564 ด้านการพัฒนาคนของจังหวัดสุราษฎร์ธานี เท่ากับ 58.57 ซึ่งต่ำกว่าค่ากลางของประเทศ (62.08) และการเปรียบเทียบค่าดัชนีระหว่างปี ด้านการพัฒนาคนของจังหวัดสุราษฎร์ธานี ปี 2564 (58.57) มีค่าต่ำกว่า ปี 2563 (65.81) ดังภาพ 11



ภาพ 11 ดัชนีด้านการพัฒนาคนของจังหวัดสุราษฎร์ธานีเทียบกับค่ากลางประเทศปี 2560 – 2564

จากผลการวิเคราะห์การเปรียบเทียบค่าดัชนีระหว่างจังหวัดและการเปรียบเทียบค่าดัชนีระหว่างปีด้านการพัฒนาคนจังหวัดสุราษฎร์ธานี พบว่า ดัชนีด้านการพัฒนาคนมีค่าต่ำกว่าค่ากลางของประเทศ และต่ำกว่าปีที่ผ่านมา จึงควรให้ความสำคัญในการพัฒนาตัวชี้วัดในมิติการพัฒนาก่อนเป็นลำดับแรก ทั้งนี้ดัชนีด้านการพัฒนาคน ประกอบด้วยตัวชี้วัด 9 ตัวชี้วัด โดยแบ่งตัวชี้วัดออกเป็น 2 กลุ่ม คือ

1. ตัวชี้วัดที่ต้องพัฒนา คือ ค่าตัวชี้วัดของจังหวัดสุราษฎร์ธานีที่มีค่าสูงกว่าค่ากลางของประเทศ สำหรับตัวชี้วัดที่มีการผกผันข้อมูล<sup>24</sup> และค่าตัวชี้วัดของจังหวัดสุราษฎร์ธานีที่มีค่าต่ำกว่าค่ากลางของประเทศ สำหรับตัวชี้วัดที่แปรผันตามข้อมูล<sup>25</sup>

2. ตัวชี้วัดที่มีการพัฒนาที่ดี คือ ค่าตัวชี้วัดของจังหวัดสุราษฎร์ธานีที่มีค่าต่ำกว่าค่ากลางของประเทศ สำหรับตัวชี้วัดที่มีการผกผันข้อมูล และค่าตัวชี้วัดของจังหวัดสุราษฎร์ธานีที่มีค่าสูงกว่าค่ากลางของประเทศ สำหรับตัวชี้วัดที่แปรผันตามข้อมูล

การนำเสนอค่าดัชนีของตัวชี้วัดในแต่ละมิติ มีลักษณะเป็นแผนภูมิมาตรวัด (Gauge chart) เป็นแผนภูมิที่แสดงข้อมูลค่าดัชนีของตัวชี้วัดเปรียบเทียบกับค่ากลางของประเทศ มีลักษณะเป็นแผนภูมิครึ่งวงกลม (ครึ่งบน) จะแสดงค่าดัชนีของตัวชี้วัดในช่องว่างภายในครึ่งวงกลม โดยจะมีเข็มที่ชี้ไปยังตำแหน่งค่าดัชนีของตัวชี้วัดนั้นๆ และมีค่ากลางของประเทศอยู่กึ่งกลางของกราฟ พื้นสีในกราฟประกอบด้วย 2 สี คือ แดงและเขียว ซึ่งมีการแปรความหมายตามการแปรผันของข้อมูล ดังนี้

1. เข็มชี้ในพื้นสีแดง หมายถึง ตัวชี้วัดนั้นต้องพัฒนา
2. เข็มชี้ในพื้นสีเขียว หมายถึง ตัวชี้วัดนั้นมีการพัฒนาที่ดี

ตาราง 6 ตัวชี้วัดที่ต้องพัฒนาและตัวชี้วัดที่มีการพัฒนาที่ดีของดัชนีด้านการพัฒนาคน

ตัวชี้วัด	ค่าดัชนี
1. ตัวชี้วัดที่ต้องพัฒนา (5 ตัวชี้วัด)	
1.1 ตัวชี้วัดที่มีการผกผันข้อมูล (3 ตัวชี้วัด)	
PP_02 ทารกแรกเกิดที่มีน้ำหนักต่ำกว่าเกณฑ์	

<sup>24</sup> ตัวชี้วัดที่มีการผกผันข้อมูล หรือตัวชี้วัดเชิงลบ (Negative indicators) คือ ตัวแปรที่ยิ่งมีค่าสูง จะยิ่งไม่ดี

<sup>25</sup> ตัวชี้วัดที่แปรผันตามข้อมูล หรือตัวชี้วัดเชิงบวก (Positive indicators) คือ ตัวแปรที่ยิ่งมีค่าสูง จะยิ่งดี

ตาราง 6 ตัวชี้วัดที่ต้องพัฒนาและตัวชี้วัดที่มีการพัฒนาที่ดีของดัชนีด้านการพัฒนาคน (ต่อ)

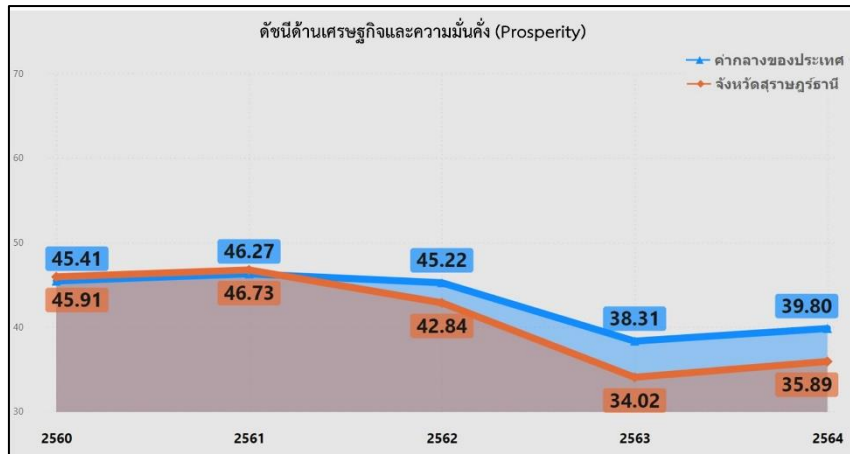
ตัวชี้วัด	ค่าดัชนี
PP_04 อัตราการคลอดมีชีพในหญิงอายุ 15 – 19 ปี	
PP_05 ประชากรที่เจ็บป่วยที่เป็นผู้ป่วยใน	
1.2 ตัวชี้วัดที่แปรผันตามข้อมูล (2 ตัวชี้วัด)	
PP_03 เด็ก 0-5 ปีที่มีพัฒนาการสมวัย	
PP_07 การเข้าเรียนมัธยมศึกษาตอนปลายและอาชีวศึกษา	

ตาราง 6 ตัวชี้วัดที่ต้องพัฒนาและตัวชี้วัดที่มีการพัฒนาที่ดีของดัชนีด้านการพัฒนาคน (ต่อ)

ตัวชี้วัด	ค่าดัชนี
2. ตัวชี้วัดที่มีการพัฒนาที่ดี (4 ตัวชี้วัด)	
2.1 ตัวชี้วัดที่มีการผกผันข้อมูล (2 ตัวชี้วัด)	
PP_01 สัดส่วนประชากรยากจน	
PP_06 อัตราส่วนประชากรต่อแพทย์	
2.2 ตัวชี้วัดที่แปรผันตามข้อมูล (2 ตัวชี้วัด)	
PP_08 จำนวนปีการศึกษาเฉลี่ยประชากรไทย อายุ 15-59 ปี	
PP_09 คะแนนเฉลี่ยการทดสอบ O-NET ระดับมัธยมศึกษาตอนปลาย	

### 3. ด้านเศรษฐกิจและความมั่งคั่ง

การเปรียบเทียบค่าดัชนีระหว่างจังหวัด ปี 2564 ด้านเศรษฐกิจและความมั่งคั่งของจังหวัดสุราษฎร์ธานี เท่ากับ 35.89 ซึ่งต่ำกว่าค่ากลางของประเทศ (39.80) และการเปรียบเทียบค่าดัชนีระหว่างปี ด้านเศรษฐกิจและความมั่งคั่งของจังหวัดสุราษฎร์ธานี ปี 2564 (35.89) มีค่าสูงกว่า ปี 2563 (34.02) ดังภาพ 12



ภาพ 12 ดัชนีการพัฒนาด้านเศรษฐกิจและความมั่งคั่งของจังหวัดสุราษฎร์ธานีเทียบกับค่ากลางประเทศปี 2560 – 2564

จากผลการวิเคราะห์การเปรียบเทียบค่าดัชนีระหว่างจังหวัดและการเปรียบเทียบค่าดัชนีระหว่างปี ด้านเศรษฐกิจและความมั่งคั่งของจังหวัดสุราษฎร์ธานี พบว่า มีค่าต่ำกว่าค่ากลางของประเทศ แต่สูงกว่าปีที่ผ่านมา จึงควรให้ความสำคัญในการพัฒนาตัวชี้วัดในมิติการพัฒนาด้านเศรษฐกิจและความมั่งคั่งเป็นลำดับต่อไป ทั้งนี้ดัชนีด้านเศรษฐกิจและความมั่งคั่ง ประกอบด้วยตัวชี้วัด 11 ตัวชี้วัด แบ่งตามตัวชี้วัดที่ต้องพัฒนาและตัวชี้วัดที่มีการพัฒนาที่ดี มีรายละเอียดดังนี้

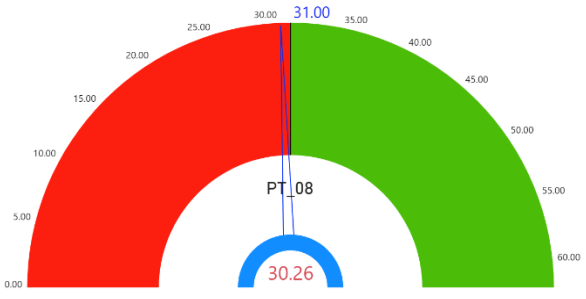
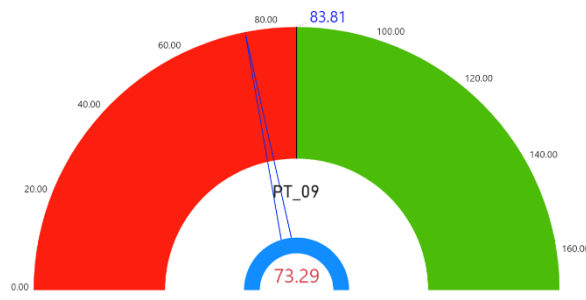
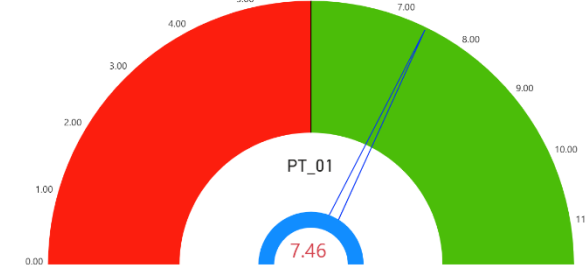
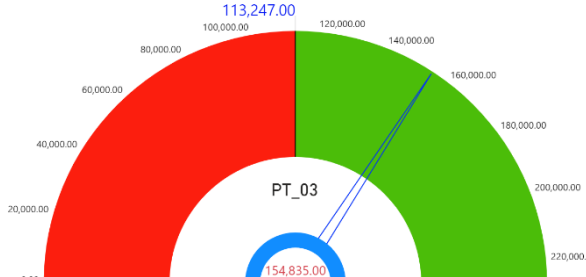
#### ตาราง 7 ตัวชี้วัดที่ต้องพัฒนาและตัวชี้วัดที่มีการพัฒนาที่ดีของดัชนีด้านเศรษฐกิจและความมั่งคั่ง

ตัวชี้วัด	ค่าดัชนี
1. ตัวชี้วัดที่ต้องพัฒนา (7 ตัวชี้วัด)	
1.1 ตัวชี้วัดที่มีการผกผันข้อมูล (3 ตัวชี้วัด)	
PT_05 อัตราการว่างงาน	

ตาราง 7 ตัวชี้วัดที่ต้องพัฒนาและตัวชี้วัดที่มีการพัฒนาที่ดีของดัชนีด้านเศรษฐกิจและความมั่นคง (ต่อ)

ตัวชี้วัด	ค่าดัชนี
PT_06 อัตราส่วนหนี้เฉลี่ยต่อรายได้เฉลี่ยของครัวเรือน	
PT_11 สัมประสิทธิ์ความไม่เสมอภาคของรายได้	
1.2 ตัวชี้วัดที่แปรผันตามข้อมูล (4 ตัวชี้วัด)	
PT_02 อัตราการเปลี่ยนแปลงของผลิตภัณฑ์จังหวัด	
PT_04 อัตราการขยายตัวรายได้ท่องเที่ยว	

ตาราง 7 ตัวชี้วัดที่ต้องพัฒนาและตัวชี้วัดที่มีการพัฒนาที่ดีของดัชนีด้านเศรษฐกิจและความมั่งคั่ง (ต่อ)

ตัวชี้วัด	ค่าดัชนี
PT_08 แรงงานที่มีหลักประกันทางสังคม	
PT_09 ครีวเรือนที่มีที่อยู่อาศัยใช้วัสดุคงทนและเป็นของตนเอง	
2. ตัวชี้วัดที่มีการพัฒนาที่ดี (4 ตัวชี้วัด)	
2.1 ตัวชี้วัดที่แปรผันตามข้อมูล (4 ตัวชี้วัด)	
PT_01 อัตราการเปลี่ยนแปลงของรายได้เฉลี่ยของเดือนของครัวเรือนในจังหวัด	
PT_03 มูลค่าผลิตภัณฑ์จังหวัดเฉลี่ยต่อหัว	

ตาราง 7 ตัวชี้วัดที่ต้องพัฒนาและตัวชี้วัดที่มีการพัฒนาที่ดีของดัชนีด้านเศรษฐกิจและความมั่งคั่ง (ต่อ)

ตัวชี้วัด	ค่าดัชนี
PT_07 ผลิตภาพแรงงาน	
PT_10 หมู่บ้านที่ถนนสายหลักใช้การได้ตลอดปี	

#### 4. ด้านสิ่งแวดล้อม

การเปรียบเทียบค่าดัชนีระหว่างจังหวัด ปี 2564 ด้านสิ่งแวดล้อมของจังหวัดสุราษฎร์ธานี เท่ากับ 47.45 ซึ่งต่ำกว่าค่ากลางของประเทศ (48.69) และการเปรียบเทียบค่าดัชนีระหว่างปี ด้านสิ่งแวดล้อมของจังหวัดสุราษฎร์ธานี ปี 2564 (47.45) มีค่าสูงกว่า ปี 2563 (45.09) ดังภาพ 13



ภาพ 13 ดัชนีด้านพัฒนาด้านสิ่งแวดล้อมของจังหวัดสุราษฎร์ธานีเทียบกับค่ากลางประเทศปี 2560 – 2564

จากผลการวิเคราะห์การเปรียบเทียบค่าดัชนีระหว่างจังหวัดและการเปรียบเทียบค่าดัชนีระหว่างปี ด้านสิ่งแวดล้อมของจังหวัดสุราษฎร์ธานี พบว่า ค่าดัชนีด้านสิ่งแวดล้อมมีค่าต่ำกว่าค่ากลางของประเทศ แต่สูงกว่าปีที่ผ่านมา จึงควรให้ความสำคัญในการพัฒนาตัวชี้วัดในมิติการพัฒนาด้านสิ่งแวดล้อมเป็นลำดับต่อไป ทั้งนี้ ดัชนีด้านสิ่งแวดล้อม ประกอบด้วยตัวชี้วัด 5 ตัวชี้วัด แบ่งตามตัวชี้วัดที่ต้องพัฒนาและตัวชี้วัดที่มีการพัฒนาที่ดี มีรายละเอียดดังนี้

ตาราง 8 ตัวชี้วัดที่ต้องพัฒนาและตัวชี้วัดที่มีการพัฒนาที่ดีของดัชนีด้านพัฒนาด้านสิ่งแวดล้อม

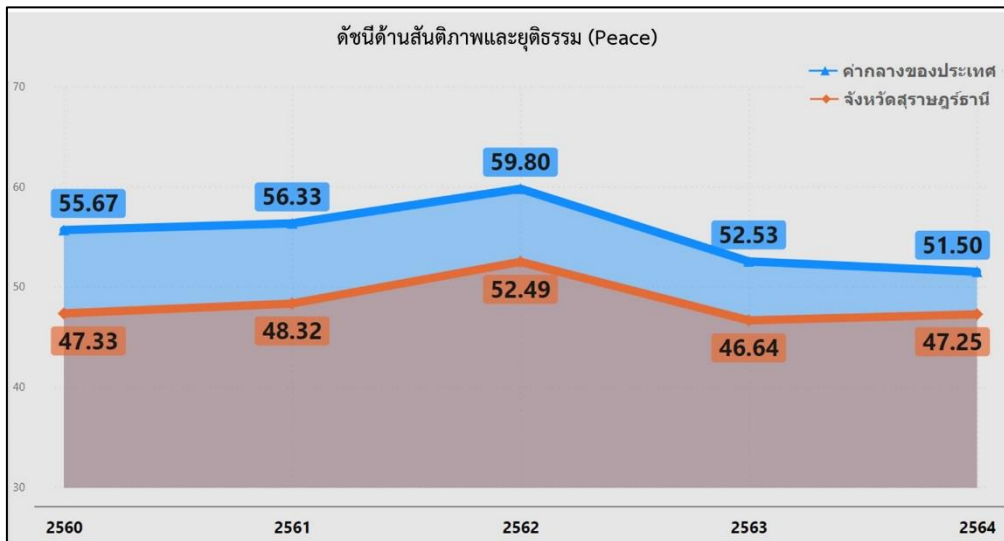
ตัวชี้วัด	ค่าดัชนี
1. ตัวชี้วัดที่ต้องพัฒนา (4 ตัวชี้วัด)	
1.1 ตัวชี้วัดที่มีการผูกผันข้อมูล (2 ตัวชี้วัด)	
PN_04 ประชากรที่ประสบภัยพิบัติ	
PN_05 อัตราการร้องเรียนปัญหามลพิษ	
1.2 ตัวชี้วัดที่แปรผันตามข้อมูล (2 ตัวชี้วัด)	
PN_01 อัตราการเปลี่ยนแปลงของพื้นที่ป่าไม้ในจังหวัด	
PN_02 สัดส่วนปริมาณขยะที่กำจัดถูกต้องต่อปริมาณขยะที่เกิดขึ้น	

ตาราง 8 ตัวชี้วัดที่ต้องพัฒนาและตัวชี้วัดที่มีการพัฒนาที่ดีของดัชนีด้านพัฒนาด้านสิ่งแวดล้อม (ต่อ)

ตัวชี้วัด	ค่าดัชนี
2. ตัวชี้วัดที่มีการพัฒนาที่ดี (1 ตัวชี้วัด)	
2.1 ตัวชี้วัดที่แปรผันตามข้อมูล (1 ตัวชี้วัด)	
PN_03 ครว้เรือนที่เข้าถึงน้ำประปา	

#### 5. ด้านสันติภาพและยุติธรรม

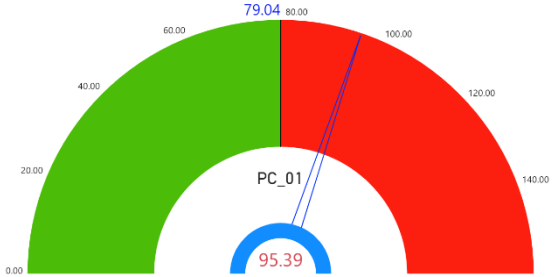
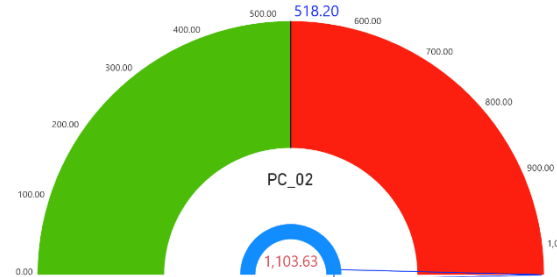
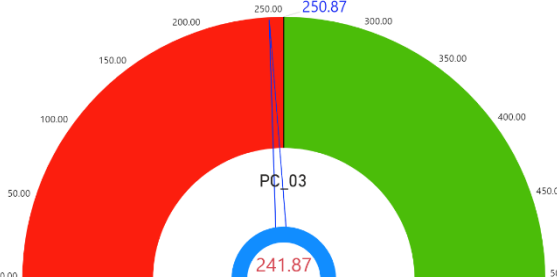
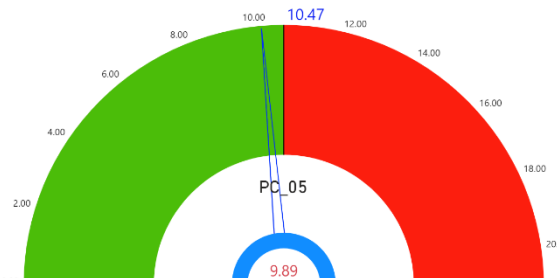
การเปรียบเทียบค่าดัชนีระหว่างจังหวัด ปี 2564 ด้านสันติภาพและยุติธรรมของจังหวัดสุราษฎร์ธานี เท่ากับ 47.25 ซึ่งต่ำกว่าค่ากลางของประเทศ (51.50) และการเปรียบเทียบค่าดัชนีระหว่างปี ด้านสันติภาพและยุติธรรมของจังหวัดสุราษฎร์ธานี ปี 2564 (47.25) มีค่าสูงกว่า ปี 2563 (46.64) ดังภาพ 14



ภาพ 14 ดัชนีการพัฒนาด้านสันติภาพและยุติธรรมของจังหวัดสุราษฎร์ธานีเทียบกับค่ากลางประเทศปี 2560 – 2564

จากผลการวิเคราะห์การเปรียบเทียบค่าดัชนีระหว่างจังหวัดและการเปรียบเทียบค่าดัชนีระหว่างปี ด้านสันติภาพและยุติธรรมของจังหวัดสุราษฎร์ธานี พบว่า ค่าดัชนีด้านสันติภาพและยุติธรรมของจังหวัดสุราษฎร์ธานีมีค่าต่ำกว่าค่ากลางของประเทศ แต่สูงกว่าปีที่ผ่านมา จึงควรให้ความสำคัญในการพัฒนาตัวชี้วัดในมิติการพัฒนาด้านสันติภาพและยุติธรรมเป็นลำดับต่อไป ทั้งนี้ ดัชนีการพัฒนาด้านสันติภาพและยุติธรรมประกอบด้วยตัวชี้วัด 5 ตัวชี้วัด แบ่งตามตัวชี้วัดที่ต้องพัฒนาและตัวชี้วัดที่มีการพัฒนาที่ดี มีรายละเอียดดังนี้

ตาราง 9 ตัวชี้วัดที่ต้องพัฒนาและตัวชี้วัดที่มีการพัฒนาที่ดีของดัชนีด้านสันติภาพและยุติธรรม

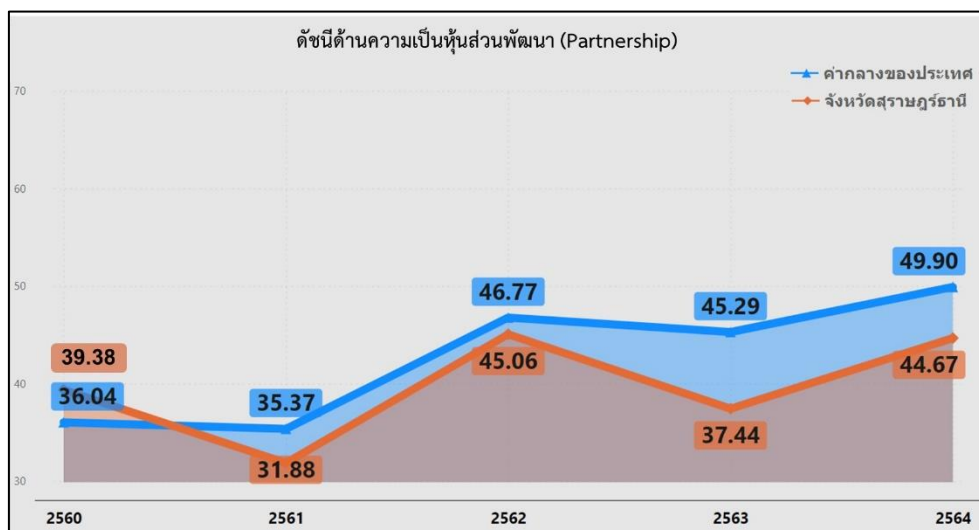
ตัวชี้วัด	ค่าดัชนี
1. ตัวชี้วัดที่ต้องพัฒนา (3 ตัวชี้วัด)	
1.1 ตัวชี้วัดที่มีการผูกผันข้อมูล (2 ตัวชี้วัด)	
PC_01 การแจ้งความคดี ชีวิตร่างกาย เพศ และ คดีประทุษร้ายต่อทรัพย์	
PC_02 จำนวนผู้ต้องหาคดียาเสพติด	
1.2 ตัวชี้วัดที่แปรผันตามข้อมูล (1 ตัวชี้วัด)	
PC_03 จำนวนผู้เข้ารับการบำบัดรักษายาเสพติด	
2. ตัวชี้วัดที่มีการพัฒนาที่ดี (2 ตัวชี้วัด)	
2.1 ตัวชี้วัดที่มีการผูกผันข้อมูล (1 ตัวชี้วัด)	
PC_05 การฆ่าตัวตายสำเร็จ	

ตาราง 9 ตัวชี้วัดที่ต้องพัฒนาและตัวชี้วัดที่มีการพัฒนาที่ดีของดัชนีด้านสันติภาพและยุติธรรม (ต่อ)

ตัวชี้วัด	ค่าดัชนี
2.2 ตัวชี้วัดที่แปรผันตามข้อมูล (1 ตัวชี้วัด)	
PC_04 จำนวนเจ้าหน้าที่ตำรวจ	

#### 6. ด้านความเป็นหุ้นส่วนพัฒนา

การเปรียบเทียบค่าดัชนีระหว่างจังหวัด ปี 2564 ด้านความเป็นหุ้นส่วนพัฒนา ของจังหวัดสุราษฎร์ธานี เท่ากับ 44.67 ซึ่งต่ำกว่าค่ากลางของประเทศ (49.90) และการเปรียบเทียบค่าดัชนีระหว่างปี ด้านความเป็นหุ้นส่วนพัฒนา ของจังหวัดสุราษฎร์ธานี ปี 2564 (44.67) มีค่าสูงกว่า ปี 2563 (37.44) ดังภาพ 15



ภาพ 15 ดัชนีการพัฒนาด้านความเป็นหุ้นส่วนพัฒนาของจังหวัดสุราษฎร์ธานีเทียบกับค่ากลางประเทศปี 2560 – 2564

จากผลการวิเคราะห์การเปรียบเทียบค่าดัชนีระหว่างจังหวัดและการเปรียบเทียบค่าดัชนีระหว่างปี ด้านความเป็นหุ้นส่วนพัฒนาของจังหวัดสุราษฎร์ธานี พบว่ามีค่าต่ำกว่าค่ากลางของประเทศ และสูงกว่าปีที่ผ่านมา จึงควรให้ความสำคัญในการพัฒนาตัวชี้วัดในมิติการพัฒนาด้านความเป็นหุ้นส่วนพัฒนาเป็นลำดับสุดท้าย ทั้งนี้ ดัชนีด้านความเป็นหุ้นส่วนพัฒนาประกอบด้วยตัวชี้วัด 4 ตัวชี้วัด แบ่งตามตัวชี้วัดที่ต้องพัฒนา และตัวชี้วัดที่มีการพัฒนาที่ดี มีรายละเอียดดังนี้

ตาราง 10 ตัวชี้วัดที่ต้องพัฒนาและตัวชี้วัดที่มีการพัฒนาที่ดีของดัชนีด้านความเป็นหุ้นส่วนพัฒนา

ตัวชี้วัด	ค่าดัชนี
1. ตัวชี้วัดที่ต้องพัฒนา (2 ตัวชี้วัด)	
ตัวชี้วัดที่มีการแปรผันตามข้อมูล (2 ตัวชี้วัด)	
PS_03 ความสามารถในการเบิกจ่ายงบประมาณของจังหวัด	
PS_04 จำนวนองค์กรชุมชน	
2. ตัวชี้วัดที่มีการพัฒนาที่ดี (2 ตัวชี้วัด)	
PS_01 ประชากรที่เข้าถึงอินเทอร์เน็ต	
PS_02 ภาษีที่ท้องถิ่นจัดเก็บได้ต่อรายได้รวมที่ไม่รวมเงินอุดหนุนและเงินอุดหนุนเฉพาะกิจ	

ดังนั้น การวิเคราะห์ตัวชี้วัดการพัฒนาจังหวัดสุราษฎร์ธานี สรุปได้ว่า ต้องให้ความสำคัญกับมิติการพัฒนาคมนเป็นอันดับแรก ได้แก่ ด้านการฝากครรภ์และการบำรุงครรภ์ในหญิงตั้งครรภ์เพื่อให้ทารกแรกเกิด

มีน้ำหนักตามเกณฑ์ที่กำหนด การตั้งครุฑโคลอดบุตรในหญิงอายุ 15-19 ปี การเจ็บป่วยหนักของประชาชน จนโรงพยาบาลต้องรับเข้าเป็นผู้ป่วยใน โอกาสการเรียนรู้ต่อหลังจากจบการศึกษาระดับมัธยมศึกษาตอนต้นเข้าสู่ระดับมัธยมศึกษาตอนปลายและอาชีวศึกษา และเด็ก 0 - 5 ปีที่มีพัฒนาการสมวัย รวมทั้งสนับสนุนให้ประชาชนให้ความสำคัญกับการศึกษา กระตุ้นให้เกิดการศึกษาต่อในระดับที่สูงที่สุดที่สามารถทำได้เป็นลำดับแรก จากนั้นจึงพัฒนาตัวชี้วัดลำดับที่ 2 ซึ่งได้แก่ มิติด้านสันติภาพและยุติธรรม มิติด้านเศรษฐกิจและความมั่งคั่ง มิติด้านสิ่งแวดล้อม และมิติความเป็นหุ้นส่วนพัฒนาตามลำดับ ผลการวิเคราะห์ตัวชี้วัดการพัฒนา จังหวัดสุราษฎร์ธานี โดยใช้วิธีการเปรียบเทียบค่าดัชนีระหว่างจังหวัดและการเปรียบเทียบค่าดัชนีระหว่างปี เพื่อวิเคราะห์ลำดับความสำคัญในการพัฒนาของ 34 ตัวชี้วัด สรุปได้ดังนี้

**ตาราง 11 ลำดับความสำคัญของมิติการพัฒนาจังหวัดสุราษฎร์ธานี**

ลำดับความสำคัญ	ตัวชี้วัด	การพัฒนา
1	มิติการพัฒนาคคน (ต่ำกว่าค่ากลาง,ต่ำกว่าปีที่ผ่านมา)	
	PP_02 ทารกแรกเกิดที่มีน้ำหนักต่ำกว่าเกณฑ์	ต้องพัฒนา
	PP_03 เด็ก 0-5 ปีที่มีพัฒนาการสมวัย	ต้องพัฒนา
	PP_04 อัตราการคลอดมีชีพในหญิงอายุ 15-19 ปี	ต้องพัฒนา
	PP_05 ประชากรที่เจ็บป่วยที่เป็นผู้ป่วยใน	ต้องพัฒนา
	PP_07 การเข้าเรียนมัธยมศึกษาตอนปลายและอาชีวศึกษา	ต้องพัฒนา
	PP_01 สัดส่วนประชากรยากจน	มีการพัฒนาที่ดี
	PP_06 อัตราส่วนประชากรต่อแพทย์	มีการพัฒนาที่ดี
	PP_08 จำนวนปีการศึกษาเฉลี่ยประชากรไทยอายุ 15-59 ปี	มีการพัฒนาที่ดี
	PP_09 คะแนนเฉลี่ยการทดสอบ O-NET ระดับมัธยมศึกษาตอนปลาย	มีการพัฒนาที่ดี
2	มิติเศรษฐกิจและความมั่งคั่ง (ต่ำกว่าค่ากลาง,สูงกว่าปีที่ผ่านมา)	
	PT_02 อัตราการเปลี่ยนแปลงของผลิตภัณฑ์จังหวัด	ต้องพัฒนา
	PT_04 อัตราการขยายตัวรายได้ท่องเที่ยว	ต้องพัฒนา
	PT_05 อัตราการว่างงาน	ต้องพัฒนา
	PT_06 อัตราส่วนหนี้เฉลี่ยต่อรายได้เฉลี่ยของครัวเรือน	ต้องพัฒนา
	PT_08 แรงงานที่มีหลักประกันทางสังคม	ต้องพัฒนา
	PT_09 ครัวเรือนที่มีที่อยู่อาศัยใช้วัสดุคงทนและเป็นของตนเอง	ต้องพัฒนา
	PT_11 สัมประสิทธิ์ความไม่เสมอภาคของรายได้	ต้องพัฒนา
	PT_01 อัตราการเปลี่ยนแปลงของรายได้เฉลี่ยของเดือนของครัวเรือนในจังหวัด	มีการพัฒนาที่ดี
	PT_03 มูลค่าผลิตภัณฑ์จังหวัดเฉลี่ยต่อหัว	มีการพัฒนาที่ดี
	PT_07 ผลิตภาพแรงงาน	มีการพัฒนาที่ดี
	PT_10 หมู่บ้านที่ถนนสายหลักใช้การได้ตลอดปี	มีการพัฒนาที่ดี

ตาราง 11 ลำดับความสำคัญของมิติการพัฒนาจังหวัดสุราษฎร์ธานี (ต่อ)

ลำดับ ความสำคัญ	ตัวชี้วัด	การพัฒนา
2	มิติสิ่งแวดล้อม (ต่ำกว่าค่ากลาง, สูงกว่าปีที่ผ่านมา)	
	PN_01 อัตราการเปลี่ยนแปลงของพื้นที่ป่าไม้ในจังหวัด	ต้องพัฒนา
	PN_02 สัดส่วนปริมาณขยะที่กำจัดถูกต้องต่อปริมาณขยะที่เกิดขึ้น	ต้องพัฒนา
	PN_04 ประชากรที่ประสบภัยพิบัติ	ต้องพัฒนา
	PN_05 อัตราการร้องเรียนปัญหามลพิษ	ต้องพัฒนา
	PN_03 คริวเรือนที่เข้าถึงน้ำประปา	มีการพัฒนาที่ดี
2	มิติสันติภาพและยุติธรรม (ต่ำกว่าค่ากลาง, สูงกว่าปีที่ผ่านมา)	
	PC_01 การแจ้งความคดี ชีวิต ร่างกาย เพศ และคดีประทุษร้ายต่อทรัพย์สิน	ต้องพัฒนา
	PC_02 จำนวนผู้ต้องหาคดียาเสพติด	ต้องพัฒนา
	PC_03 จำนวนผู้เข้ารับการบำบัดรักษายาเสพติด	ต้องพัฒนา
	PC_04 จำนวนเจ้าหน้าที่ตำรวจ	มีการพัฒนาที่ดี
	PC_05 การฆ่าตัวตายสำเร็จ	มีการพัฒนาที่ดี
2	มิติความเป็นหุ้นส่วนพัฒนา (ต่ำกว่าค่ากลาง, สูงกว่าปีที่ผ่านมา)	
	PS_03 ความสามารถในการเบิกจ่ายงบประมาณของจังหวัด	ต้องพัฒนา
	PS_04 จำนวนองค์กรชุมชน	ต้องพัฒนา
	PS_01 ประชากรที่เข้าถึงอินเทอร์เน็ต	มีการพัฒนาที่ดี
	PS_02 ภาษีที่ท้องถิ่นจัดเก็บได้ต่อรายได้รวมที่ไม่รวมเงินอุดหนุนและเงินอุดหนุนเฉพาะกิจ	มีการพัฒนาที่ดี



## บัญชีสถิติทางการที่เกี่ยวข้องกับการพัฒนาในระดับจังหวัด

บัญชีสถิติทางการที่เกี่ยวข้องกับการพัฒนาในระดับจังหวัด คือ บัญชีสถิติทางการจังหวัดสุราษฎร์ธานี ประกอบด้วย

- 3.1 บัญชีสถิติทางการตามประเด็นการพัฒนาจังหวัด
- 3.2 บัญชีสถิติทางการตามตัวชี้วัดการพัฒนาจังหวัด

บัญชีสถิติทางการที่เกี่ยวข้องกับการพัฒนาในระดับจังหวัดจะประกอบด้วยชุดข้อมูลต่าง ๆ ที่สำคัญและจำเป็น ได้แก่ ชุดข้อมูลตามแผนพัฒนาจังหวัดฉบับปัจจุบัน นโยบายของผู้บริหารในจังหวัด ประเด็นสำคัญในพื้นที่ตัวชี้วัดการพัฒนาระดับจังหวัดของสำนักงานสภาพัฒนาการเศรษฐกิจและสังคมแห่งชาติ (กันยายน 2566) เป้าหมายการพัฒนาที่ยั่งยืน เป็นต้น ซึ่งจังหวัดสุราษฎร์ธานีมีบัญชีสถิติทางการที่เกี่ยวข้องกับการพัฒนาในระดับจังหวัด ดังนี้

### 3.1 บัญชีสถิติทางการตามประเด็นการพัฒนาจังหวัด

บัญชีสถิติทางการตามประเด็นการพัฒนาจังหวัด แสดงรายการสถิติทางการที่สำคัญและจำเป็นในการกำหนดนโยบาย ติดตาม และประเมินผลการดำเนินงานในระดับจังหวัด มีความสอดคล้องตามประเด็นการพัฒนาจังหวัดในแผนพัฒนาจังหวัดฉบับปัจจุบัน ซึ่งได้มีการทบทวนทุกปี เพื่อให้มีรายสถิติทางการที่ทันสมัยและสามารถตอบสนองสถานการณ์การพัฒนาจังหวัดได้อย่างตรงเป้าหมาย วัตถุประสงค์ และตัวชี้วัดของแผนพัฒนาจังหวัด โดยประกอบด้วย

- ห่วงโซ่คุณค่า (VC)
- ปัจจัยแห่งความสำเร็จ (CSF)
- ตัวชี้วัด
- Official Statistics Identification (OS ID)
- รายการสถิติทางการ
- สถานะความพร้อมเผยแพร่ (Tier)
- หน่วยงานเจ้าของข้อมูล
- ระดับหน่วยงานเจ้าของข้อมูล
- หมายเหตุ

ในการจัดทำบัญชีสถิติทางการตามประเด็นการพัฒนาจังหวัดจะใช้ห่วงโซ่คุณค่าของประเทศไทย 140 เป้าหมายแผนแม่บทย่อย ภายใต้แผนแม่บทภายใต้ยุทธศาสตร์ชาติ (23 ประเด็น) เป็นกรอบในการวิเคราะห์ห่วงโซ่คุณค่าของประเด็นการพัฒนาจังหวัด เพื่อกำหนดรายการสถิติทางการที่สอดคล้องตามห่วงโซ่คุณค่าดังกล่าว ทำให้ได้บัญชีสถิติทางการที่สอดคล้องตามประเด็นการพัฒนาจังหวัด

### 3.1.1 บัญชีสถิติทางการที่สอดคล้องตามประเด็นการพัฒนาที่ 1 พัฒนาการผลิตสินค้าเกษตร อุตสาหกรรมแปรรูปเพื่อสร้างมูลค่าสูง

#### วัตถุประสงค์

- 1) พัฒนาและส่งเสริมการผลิตและยกระดับการแปรรูปอุตสาหกรรมยางพาราและปาล์มน้ำมัน  
แบบครบวงจร และผลไม้ (เงาะ ทุเรียน) เพื่อสร้างมูลค่าเพิ่ม

#### ตัวชี้วัด

- 1) อัตราการขยายตัวของผลิตภัณฑ์มวลรวมจังหวัด (GPP) ภาคเกษตร เพิ่มขึ้นไม่น้อยกว่า  
ร้อยละ 3 ต่อปี
- 2) ร้อยละที่เพิ่มขึ้นของผลิตภัณฑ์มวลรวมจังหวัด (GPP) สาขาอุตสาหกรรม (ร้อยละ 0.5/ปี)
- 3) จำนวนผลิตภัณฑ์สมุนไพรของจังหวัดสุราษฎร์ธานีเพิ่มขึ้นไม่น้อยกว่า 15 รายการ
- 4) ร้อยละที่เพิ่มขึ้นของการผลิตพลังงานทดแทน (ร้อยละ 2/ปี)
- 5) จำนวนผลิตภัณฑ์เด่นที่มีเอกลักษณ์ของจังหวัด (1 ผลิตภัณฑ์ต่อปี)

ในการขับเคลื่อนประเด็นการพัฒนาที่ 1 พัฒนาการผลิตสินค้าเกษตร อุตสาหกรรมแปรรูปเพื่อ  
สร้างมูลค่าสูง ได้มีการวิเคราะห์สถานการณ์ แนวโน้มการพัฒนาจังหวัดสุราษฎร์ธานี ซึ่งจำเป็นต้องมีบัญชีสถิติ  
ทางการที่ตอบประเด็นการพัฒนาดังกล่าว โดยการได้มาซึ่งบัญชีสถิติทางการจะเริ่มจากการวิเคราะห์ห่วงโซ่คุณค่า  
ของประเทศไทย 140 เป้าหมายแผนแม่บทย่อย ภายใต้แผนแม่บทภายใต้ยุทธศาสตร์ชาติ (23 ประเด็น) ที่สอดคล้อง  
กับประเด็นการพัฒนาที่ 1 ของแผนพัฒนาจังหวัดสุราษฎร์ธานี คือ ประเด็น 3 การเกษตร ประกอบด้วย

- แผนแม่บทย่อย 3.4 เกษตรแปรรูป

เป้าหมาย 030401 สินค้าเกษตรแปรรูปและผลิตภัณฑ์มีมูลค่าเพิ่มขึ้น

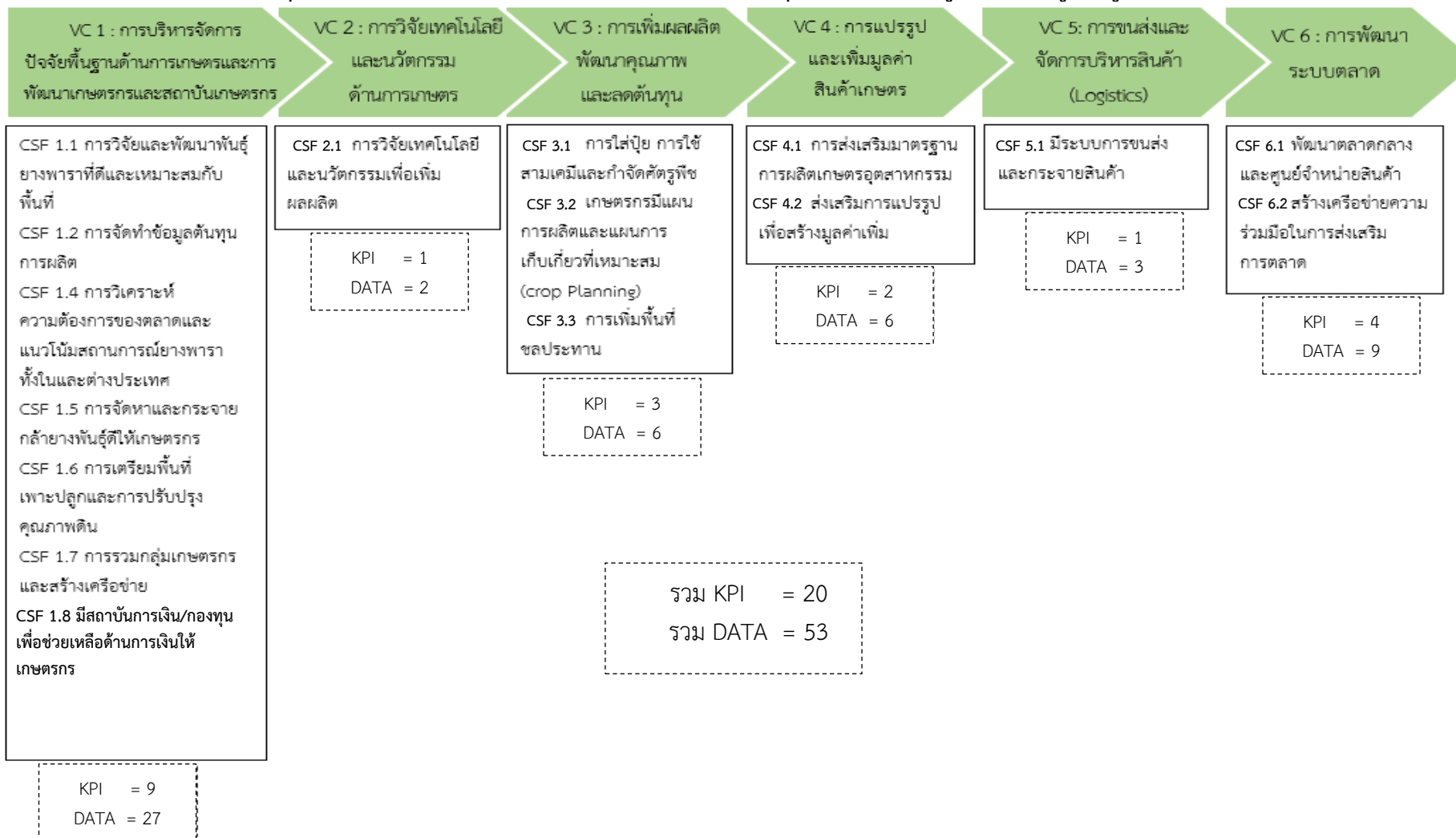
จากนั้นจัดทำห่วงโซ่คุณค่า “การเกษตร” และสามารถวิเคราะห์ห่วงโซ่คุณค่าที่สอดคล้องกับ  
แผนพัฒนาจังหวัดสุราษฎร์ธานี คือ

- 1) ห่วงโซ่คุณค่า (Value Chain) “พัฒนาการผลิตสินค้าเกษตร อุตสาหกรรม แปรรูปเพื่อสร้าง  
มูลค่าสูง : ยางพารา” ดังภาพ 16
- 2) ห่วงโซ่คุณค่า (Value Chain) “พัฒนาการผลิตสินค้าเกษตร อุตสาหกรรม แปรรูปเพื่อสร้าง  
มูลค่าสูง : ปาล์มน้ำมัน” ดังภาพ 17

ในการศึกษาแผนต่าง ๆ ที่เกี่ยวข้องกับห่วงโซ่คุณค่า (Value Chain) ที่สอดคล้องกับแผนพัฒนา  
จังหวัดสุราษฎร์ธานีแล้ว จะต้องมีการคัดเลือกปัจจัยสู่ความสำเร็จ (Critical Success Factor) ที่มีความสำคัญ  
ในการบริหารงานในจังหวัด จากนั้นจัดทำผังสถิติทางการของทั้งสองเรื่อง (ยางพาราและปาล์มน้ำมัน) โดยศึกษา  
ยุทธศาสตร์กลยุทธ์แนวทางการพัฒนา ตลอดจนตัวชี้วัดภายใต้แผนระดับ 3 ที่สอดคล้องกับปัจจัยสู่ความสำเร็จ  
(Critical Success Factor) พร้อมทั้งกำหนดรายการข้อมูลสถิติที่สำคัญ และจำเป็น ทำให้ได้บัญชีสถิติทางการ  
ตามประเด็นการพัฒนาที่ 1 คือ

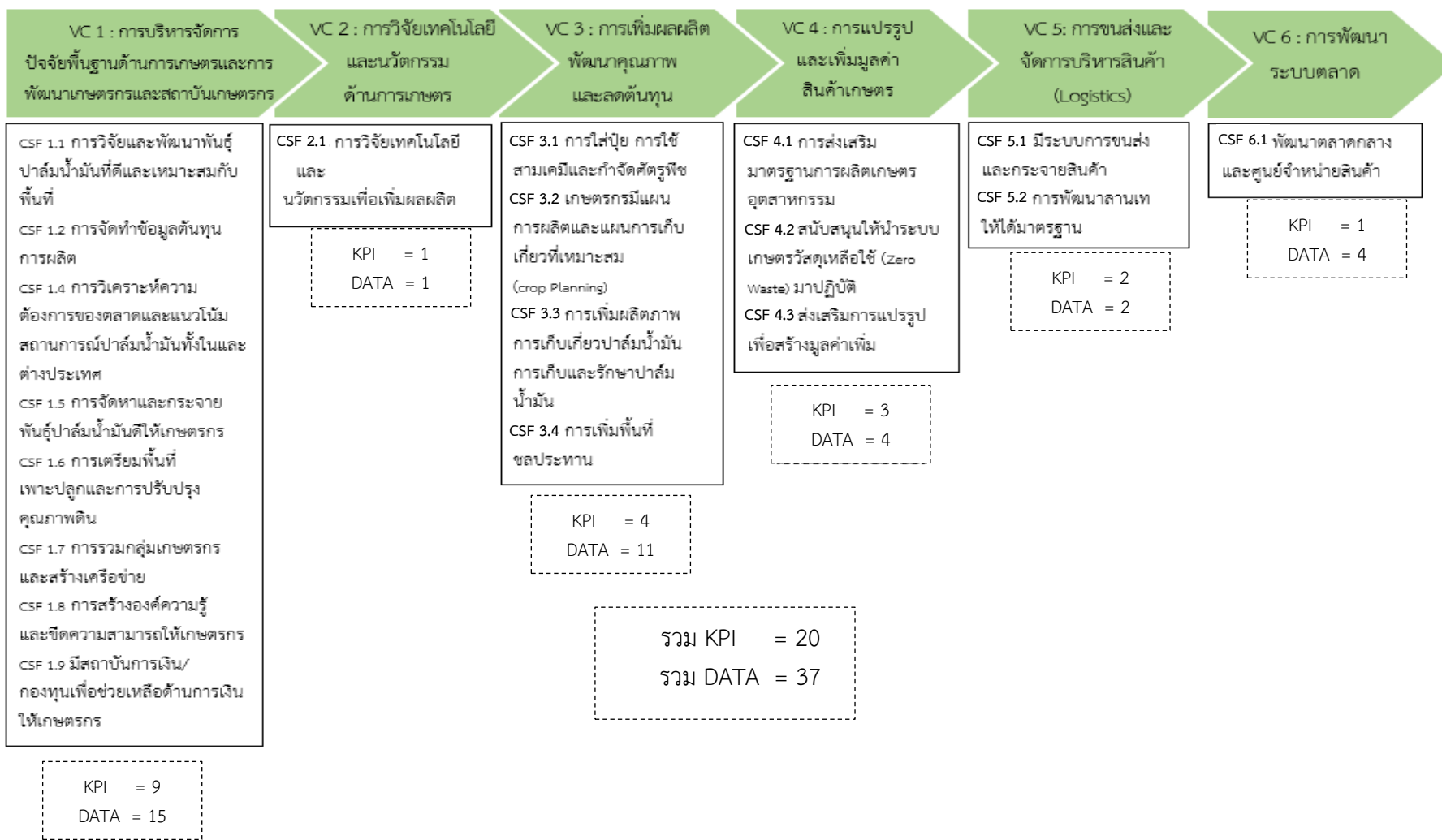
- 1) บัญชีสถิติทางการ “พัฒนาการผลิตสินค้าเกษตร อุตสาหกรรม แปรรูปเพื่อสร้างมูลค่าสูง :  
ยางพารา” ดังตาราง 12
- 2) บัญชีสถิติทางการ “พัฒนาการผลิตสินค้าเกษตร อุตสาหกรรม แปรรูปเพื่อสร้างมูลค่าสูง :  
ปาล์มน้ำมัน” ดังตาราง 13

ห่วงโซ่คุณค่า (Value Chain) “พัฒนาการผลิตสินค้าเกษตร อุตสาหกรรม แปรรูปเพื่อสร้างมูลค่าสูง : ยางพารา”



ภาพ 16 ห่วงโซ่คุณค่า (Value Chain) “พัฒนาการผลิตสินค้าเกษตร อุตสาหกรรมแปรรูปเพื่อสร้างมูลค่าสูง: ยางพารา”

## ห่วงโซ่คุณค่า (Value Chain) “พัฒนาการผลิตสินค้าเกษตร อุตสาหกรรม แปรรูปเพื่อสร้างมูลค่าสูง: ปาล์มน้ำมัน”



ภาพ 17 ห่วงโซ่คุณค่า (Value Chain) “พัฒนาการผลิตสินค้าเกษตร อุตสาหกรรมแปรรูปเพื่อสร้างมูลค่าสูง : ปาล์มน้ำมัน”

ตาราง 12 บัญชีสถิติทางการ “พัฒนาการผลิตสินค้าเกษตร อุตสาหกรรม แปรรูปเพื่อสร้างมูลค่าสูง : ยางพารา”

ห่วงโซ่คุณค่า (VC)	ปัจจัยแห่งความสำเร็จ (CSF)	ตัวชี้วัด	OS ID	รายการสถิติทางการ	สถานะความพร้อมเผยแพร่ (Tier)	หน่วยงานเจ้าของข้อมูล	ระดับหน่วยงานเจ้าของข้อมูล	หมายเหตุ
การบริหารจัดการปัจจัยพื้นฐานด้านการเกษตรและการพัฒนาเกษตรกรและสถาบันเกษตรกร	การวิจัยและพัฒนาพันธุ์ยางพาราที่ดีและเหมาะสมกับพื้นที่	จำนวนพันธุ์ยางคุณภาพดีที่เหมาะสมกับพื้นที่	0001	ข้อมูลงานวิจัยพันธุ์ยางคุณภาพที่ดีที่เหมาะสมกับสภาพพื้นที่	Tier 1	ศูนย์วิจัยยางสุราษฎร์ธานี	จังหวัด	
			0037	ข้อมูลพันธุ์ยางที่แนะนำให้ปลูก	Tier 1	ศูนย์วิจัยยางสุราษฎร์ธานี	จังหวัด	
			0038	จำนวนงานวิจัยยางพารา	Tier 1	ศูนย์วิจัยยางสุราษฎร์ธานี	จังหวัด	
			0042	จำนวนเกษตรกรที่ได้รับการส่งเสริมพันธุ์ยางที่มีคุณภาพ	Tier 1	การยางแห่งประเทศไทย จังหวัดสุราษฎร์ธานี	จังหวัด	
เกษตรกร	การจัดทำข้อมูลต้นทุนการผลิต	ข้อมูลต้นทุนการผลิตยางพารา จำแนกตามเขตพื้นที่ปลูกยางพาราของภาคใต้	0002	ข้อมูลต้นทุนการผลิตยางพาราแผ่นดินแห้ง (ภาคใต้)	Tier 2	สำนักงานเศรษฐกิจการเกษตร	กรม	
	การวิเคราะห์ความต้องการของตลาดและแนวโน้มสถานการณ์ยางพาราทั้งในและต่างประเทศ	การจัดทำรายงานการวิเคราะห์ความต้องการของตลาดและแนวโน้มสถานการณ์ยางพาราทั้งในและต่างประเทศ	0005	ผลผลิตและความต้องการใช้ยางพารา	Tier 1	สำนักงานเศรษฐกิจการเกษตรที่ 8	จังหวัด	
			0006	ต้นทุนการผลิตยางพารา (ประเทศ)	Tier 2	สำนักงานเศรษฐกิจการเกษตร	กรม	
			0007	ราคายางพารา (ประเทศ)	Tier 1	สำนักงานเศรษฐกิจการเกษตร	กรม	

ตาราง 12 บัญชีสถิติทางการ “พัฒนาการผลิตสินค้าเกษตร อุตสาหกรรม แปรรูปเพื่อสร้างมูลค่าสูง : ยางพารา” (ต่อ)

ห่วงโซ่คุณค่า (VC)	ปัจจัยแห่งความสำเร็จ (CSF)	ตัวชี้วัด	OS ID	รายการสถิติทางการ	สถานะความพร้อมเผยแพร่ (Tier)	หน่วยงานเจ้าของข้อมูล	ระดับหน่วยงานเจ้าของข้อมูล	หมายเหตุ
การบริหารจัดการ ปัจจัยพื้นฐานด้านการเกษตรและการพัฒนาเกษตรกรและสถาบันเกษตรกร (ต่อ)	การจัดการและกระจายกล้ายางพันธุ์ดีให้เกษตรกร	จำนวนผู้ได้รับอนุญาต ในการจำหน่ายพันธุ์ยาง	0008	จำนวนผู้ได้รับอนุญาต ในการจำหน่ายพันธุ์ยาง	Tier 1	ศูนย์ควบคุมยางสุราษฎร์ธานี	จังหวัด	
		พื้นที่ปลูกยางพาราที่ได้รับการสนับสนุนยางพันธุ์ดี	0009	พื้นที่ปลูกยางพาราที่ได้รับการสนับสนุนยางพันธุ์ดี	Tier 1	การยางแห่งประเทศไทย จังหวัดสุราษฎร์ธานี	จังหวัด	
			0010	จำนวนเกษตรกรที่ขึ้นทะเบียนเป็นผู้ปลูกยางพารา	Tier 1	กรมส่งเสริมการเกษตร	กรม	
			0011	จำนวนเนื้อที่เพาะปลูกยางพารา	Tier 1	สำนักงานเศรษฐกิจการเกษตรที่ 8	จังหวัด	
	การเตรียมพื้นที่เพาะปลูกและการปรับปรุงคุณภาพดิน	จำนวนพื้นที่เพาะปลูกที่ได้รับการส่งเสริมการปรับปรุงคุณภาพดิน	0012	จำนวนพื้นที่เพาะปลูกที่ได้รับการส่งเสริมการปรับปรุงคุณภาพดินยางพารา	Tier 1	กรมพัฒนาที่ดิน	กรม	
			0043	เนื้อที่ปลูกยางพาราที่ได้รับการส่งเสริมกล้ายางที่มีคุณภาพ	Tier 1	การยางแห่งประเทศไทย จังหวัดสุราษฎร์ธานี	จังหวัด	
		จำนวนเกษตรกรที่ได้รับการอบรม เรื่อง การปรับปรุงคุณภาพดิน	0013	จำนวนเกษตรกรที่ได้รับการอบรม เรื่อง การปรับปรุงคุณภาพดิน	Tier 1	กรมพัฒนาที่ดิน	กรม	
			0014	จำนวนเกษตรกรที่ได้รับการอบรม เรื่อง การปรับปรุงคุณภาพดิน	Tier 1	การยางแห่งประเทศไทย	กรม	

ตาราง 12 บัญชีสถิติทางการ “พัฒนาการผลิตสินค้าเกษตร อุตสาหกรรม แปรรูปเพื่อสร้างมูลค่าสูง : ยางพารา” (ต่อ)

ห่วงโซ่คุณค่า (VC)	ปัจจัยแห่งความสำเร็จ (CSF)	ตัวชี้วัด	OS ID	รายการสถิติทางการ	สถานะความพร้อมเผยแพร่ (Tier)	หน่วยงานเจ้าของข้อมูล	ระดับหน่วยงานเจ้าของข้อมูล	หมายเหตุ
การบริหารจัดการปัจจัยพื้นฐานด้านการเกษตรและการพัฒนาเกษตรกรและสถาบันเกษตรกร (ต่อ)	การรวมกลุ่มเกษตรกรและสร้างเครือข่าย	จำนวนเครือข่ายและกลุ่มเกษตรกรผู้ปลูกยางพารา	0015	จำนวนเครือข่ายและกลุ่มเกษตรกรผู้ปลูกยางพารา	Tier 1	การยางแห่งประเทศไทย	กรม	
			0016	จำนวนเกษตรกรผู้ปลูกยางพารา	Tier 1	กรมส่งเสริมการเกษตรประเทศไทย	กรม	
			0017	จำนวนเกษตรกรผู้ปลูกยางพารา (รายบุคคล)	Tier 1	การยางแห่งประเทศไทย	กรม	
			0018	แรงงานในภาคเกษตรกรรมยางพารา (1.ผู้ปฏิบัติงานที่มีฝีมือในด้านเกษตรและการประมง)	Tier 1	สำนักงานสถิติแห่งชาติ	กรม	
			0019	แรงงานในภาคเกษตรกรรมยางพารา (2.แรงงานต่างด้าว)	Tier 1	กรมแรงงาน	กรม	
			0040	จำนวนกลุ่มเกษตรกร	Tier 1	สำนักงานสหกรณ์จังหวัดสุราษฎร์ธานี	จังหวัด	
			0041	สมาชิกกลุ่มเกษตรกรที่ดำเนินธุรกิจยางพารา	Tier 1	สำนักงานสหกรณ์จังหวัดสุราษฎร์ธานี	จังหวัด	
			0044	จำนวนกลุ่มเกษตรกรชาวสวนยางที่ได้รับมาตรฐานการผลิตอุตสาหกรรม	Tier 1	การยางแห่งประเทศไทยจังหวัดสุราษฎร์ธานี	จังหวัด	
			0051	สหกรณ์กองทุนสวนยาง	Tier 1	สำนักงานสหกรณ์จังหวัดสุราษฎร์ธานี	จังหวัด	

ตาราง 12 บัญชีสถิติทางการ “พัฒนาการผลิตสินค้าเกษตร อุตสาหกรรม แปรรูปเพื่อสร้างมูลค่าสูง : ยางพารา” (ต่อ)

ห่วงโซ่คุณค่า (VC)	ปัจจัยแห่งความสำเร็จ (CSF)	ตัวชี้วัด	OS ID	รายการสถิติทางการ	สถานะความพร้อมเผยแพร่ (Tier)	หน่วยงานเจ้าของข้อมูล	ระดับหน่วยงานเจ้าของข้อมูล	หมายเหตุ
การบริหารจัดการปัจจัยพื้นฐานด้านการเกษตรและการพัฒนาเกษตรกรและสถาบันเกษตรกร (ต่อ)	มีสถาบันการเงิน/กองทุนเพื่อช่วยเหลือด้านการเงินให้เกษตรกร	จำนวนสถาบันการเงิน/กองทุนเพื่อสนับสนุนด้านการเงินให้เกษตรกร	0020	จำนวนสถาบันการเงิน/กองทุนเพื่อสนับสนุนด้านการเงินให้เกษตรกรยางพารา	Tier 1	กรมส่งเสริมสหกรณ์	กรม	
			0048	โครงการที่ได้รับการส่งเสริมการลงทุน	Tier 1	ศูนย์เศรษฐกิจการลงทุนภาคที่ 6	จังหวัด	
การวิจัยเทคโนโลยีและนวัตกรรมด้านการเกษตร	การวิจัยเทคโนโลยีและนวัตกรรมเพื่อเพิ่มผลผลิต	จำนวนงานวิจัยเทคโนโลยีและนวัตกรรมเพื่อเพิ่มผลผลิตยางพารา	0003	จำนวนงานวิจัยเทคโนโลยีและนวัตกรรมเพื่อเพิ่มผลผลิตยางพารามหาวิทยาลัยสงขลานครินทร์	Tier 1	มหาวิทยาลัยสงขลานครินทร์	จังหวัด	
			0004	จำนวนงานวิจัยเทคโนโลยีและนวัตกรรมเพื่อเพิ่มผลผลิตยางพารา ศูนย์วิจัยยางพาราสุราษฎร์ธานี	Tier 1	สถาบันวิจัยยางการยางแห่งประเทศไทย	กรม	
การเพิ่มผลผลิตพัฒนาคุณภาพ และลดต้นทุน	การใส่ปุ๋ย การใช้สารเคมี และการกำจัดศัตรูพืช	การอบรมให้ความรู้แก่เกษตรกรเรื่องการใส่ปุ๋ย อินทรีย์และการกำจัดศัตรูพืชโดยไม่ต้องใช้สารเคมี	0021	จำนวนเกษตรกรที่ได้รับการอบรมให้ความรู้เรื่องใส่ปุ๋ยที่เหมาะสม และการกำจัดศัตรูพืชโดยไม่ใช้สารเคมี	Tier 1	กรมส่งเสริมการเกษตร	กรม	

ตาราง 12 บัญชีสถิติทางการ “พัฒนาการผลิตสินค้าเกษตร อุตสาหกรรม แปรรูปเพื่อสร้างมูลค่าสูง : ยางพารา” (ต่อ)

ห่วงโซ่คุณค่า (VC)	ปัจจัยแห่งความสำเร็จ (CSF)	ตัวชี้วัด	OS ID	รายการสถิติทางการ	สถานะความพร้อมเผยแพร่ (Tier)	หน่วยงานเจ้าของข้อมูล	ระดับหน่วยงานเจ้าของข้อมูล	หมายเหตุ
การเพิ่มผลผลิตพัฒนาคุณภาพ และลดต้นทุน (ต่อ)	เกษตรกรรมแผนการผลิตและแผนการเก็บเกี่ยวที่เหมาะสม (Crop Planning)	จำนวนผลผลิตยางพาราต่อไร่เพิ่มขึ้น	0022	ปริมาณผลผลิตต่อไร่	Tier 1	สำนักงานเศรษฐกิจการเกษตร	กรม	
			0023	ข้อมูลพื้นที่เสี่ยงภัยธรรมชาติยางพารา	Tier 1	กรมป้องกันและบรรเทาสาธารณภัย	กรม	
			0039	ปริมาณผลผลิตยางพารา	Tier 1	สำนักงานเศรษฐกิจการเกษตรที่ 8	จังหวัด	
	การเพิ่มพื้นที่ชลประทาน	ร้อยละของพื้นที่เขตชลประทานที่เพิ่มขึ้น	0024	พื้นที่ในเขตชลประทานยางพารา	Tier 1	กรมชลประทาน	กรม	
			0025	แผนที่พื้นที่เขตชลประทานยางพารา	Tier 1	กรมชลประทาน	กรม	
การแปรรูปและเพิ่มมูลค่าสินค้าเกษตร	การส่งเสริมมาตรฐานการผลิตเกษตรอุตสาหกรรม	จำนวนโรงงานที่ได้รับการรับรองมาตรฐาน	0026	จำนวนโรงงานที่ได้รับการรับรองมาตรฐานโรงงาน	Tier 1	สำนักงานอุตสาหกรรมจังหวัดสุราษฎร์ธานี	จังหวัด	
			0045	จำนวนโรงงานอุตสาหกรรมแปรรูปยางพารา/ไม้ยางพารา	Tier 1	สำนักงานอุตสาหกรรมจังหวัดสุราษฎร์ธานี	จังหวัด	
			0046	จำนวนผลิตภัณฑ์ที่แปรรูปได้	Tier 1	สำนักงานอุตสาหกรรมจังหวัดสุราษฎร์ธานี	จังหวัด	

ตาราง 12 บัญชีสถิติทางการ “พัฒนาการผลิตสินค้าเกษตร อุตสาหกรรม แปรรูปเพื่อสร้างมูลค่าสูง : ยางพารา” (ต่อ)

ห่วงโซ่คุณค่า (VC)	ปัจจัยแห่งความสำเร็จ (CSF)	ตัวชี้วัด	OS ID	รายการสถิติทางการ	สถานะความพร้อมเผยแพร่ (Tier)	หน่วยงานเจ้าของข้อมูล	ระดับหน่วยงานเจ้าของข้อมูล	หมายเหตุ
การแปรรูปและเพิ่มมูลค่าสินค้าเกษตร (ต่อ)	การส่งเสริมมาตรฐานการผลิตเกษตรอุตสาหกรรม (ต่อ)	จำนวนโรงงานที่ได้รับการรับรองมาตรฐาน (ต่อ)	0047	จำนวนโรงงานที่ทำการแปรรูปผลิตภัณฑ์ยาง	Tier 1	สำนักงานอุตสาหกรรมจังหวัดสุราษฎร์ธานี	จังหวัด	
	ส่งเสริมการแปรรูปเพื่อสร้างมูลค่าเพิ่ม	จำนวนโรงงานแปรรูปเพื่อสร้างมูลค่าเพิ่ม	0027	จำนวนโรงงานแปรรูปเพื่อสร้างมูลค่าเพิ่ม	Tier 1	สำนักงานอุตสาหกรรมจังหวัดสุราษฎร์ธานี	จังหวัด	
			0028	ที่ตั้งโรงงานอุตสาหกรรม	Tier 1	สำนักงานอุตสาหกรรมจังหวัดสุราษฎร์ธานี	จังหวัด	
การขนส่งสินค้าและจัดการบริหารสินค้า (Logistics)	มีระบบการขนส่งและกระจายสินค้า	จำนวนผู้ประกอบการด้านการขนส่งและกระจายสินค้า มีระบบการขนส่งและกระจายสินค้า	0029	จำนวนผู้ประกอบการด้านการขนส่งและกระจายสินค้ามีระบบการขนส่งและกระจายสินค้า	Tier 1	สำนักงานพาณิชย์จังหวัดสุราษฎร์ธานี	จังหวัด	
			0030	แผนที่การคมนาคม / โลจิสติกส์	Tier 1	กรมทางหลวง	กรม	
			0049	เส้นทางการขนส่งที่ได้มาตรฐาน	Tier 1	สำนักงานทางหลวงชนบทที่ 11 จังหวัดสุราษฎร์ธานี	จังหวัด	
การพัฒนาตลาดระบบตลาด	พัฒนาตลาดกลางและศูนย์จำหน่ายสินค้า	จำนวนผู้ค้ายาง	0031	จำนวนผู้จดทะเบียนเป็นผู้ค้ายาง	Tier 1	ศูนย์ควบคุมยางสุราษฎร์ธานี	จังหวัด	
			0052	จำนวนผู้ซื้อ/ขาย ผ่านตลาดกลางยางพาราจังหวัดสุราษฎร์ธานี	Tier 1	สำนักงานตลาดกลางยางพาราจังหวัดสุราษฎร์ธานี	จังหวัด	

ตาราง 12 บัญชีสถิติทางการ “พัฒนาการผลิตสินค้าเกษตร อุตสาหกรรม แปรรูปเพื่อสร้างมูลค่าสูง : ยางพารา” (ต่อ)

ห่วงโซ่คุณค่า (VC)	ปัจจัยแห่งความสำเร็จ (CSF)	ตัวชี้วัด	OS ID	รายการสถิติทางการ	สถานะความพร้อมเผยแพร่ (Tier)	หน่วยงานเจ้าของข้อมูล	ระดับหน่วยงานเจ้าของข้อมูล	หมายเหตุ
การพัฒนา ระบบตลาด	พัฒนาตลาดกลาง และศูนย์จำหน่าย สินค้า (ต่อ)	จำนวนสหกรณ์สวนยางใน จังหวัด	0032	จำนวนสหกรณ์สวนยางพาราใน จังหวัด	Tier 1	กรมส่งเสริม สหกรณ์	กรม	
			0050	จำนวนเครือข่ายตลาดกลาง ยางพาราในจังหวัดสุราษฎร์ธานี	Tier 1	สำนักงานตลาด กลางยางพารา จังหวัดสุราษฎร์ธานี	จังหวัด	
		ปริมาณและมูลค่าการขาย ผ่านตลาดกลางยางพารา	0033	ปริมาณการขายผ่านตลาดกลาง ยางพารา	Tier 1	สำนักงานตลาดกลาง ยางพาราจังหวัด สุราษฎร์ธานี	จังหวัด	
			0034	มูลค่าการขายผ่านตลาดกลาง ยางพารา	Tier 1	กรมวิชาการ เกษตร	กรม	
			0035	ปฏิทินแสดงระยะเวลาที่ผลผลิต ออกสู่ตลาดยางพารา	Tier 1	สำนักงาน เศรษฐกิจ การเกษตร	กรม	
			0053	ข้อมูลราคา ปริมาณและเกณฑ์การ ซื้อขาย	Tier 1	สำนักงานตลาด กลางยางพารา จังหวัดสุราษฎร์ธานี	จังหวัด	
	สร้างเครือข่ายความ ร่วมมือในการ ส่งเสริมการตลาด	จำนวนเครือข่ายความร่วมมือ ในการส่งเสริมการตลาด ยางพารา	0036	จำนวนเครือข่ายความร่วมมือใน การส่งเสริมการตลาดยางพารา	Tier 1	กรมวิชาการเกษตร	กรม	

ตาราง 13 บัญชีสถิติทางการ “พัฒนาการผลิตสินค้าเกษตร อุตสาหกรรม แปรรูปเพื่อสร้างมูลค่าสูง: ปาล์มน้ำมัน”

ห่วงโซ่คุณค่า (VC)	ปัจจัยแห่งความสำเร็จ (CSF)	ตัวชี้วัด	OS ID	รายการสถิติทางการ	สถานะความพร้อมเผยแพร่ (Tier)	หน่วยงานเจ้าของข้อมูล	ระดับหน่วยงานเจ้าของข้อมูล	หมายเหตุ
การบริหารจัดการปัจจัยพื้นฐาน ด้านการเกษตรและกาพัฒนาเกษตรกรและสถาบันเกษตรกร	การวิจัยและพัฒนาพันธุ์ปาล์มน้ำมันที่ดีและเหมาะสมกับพื้นที่	จำนวนพันธุ์ปาล์มน้ำมันคุณภาพดีที่เหมาะสมกับพื้นที่	0054	ข้อมูลงานวิจัยพันธุ์ปาล์มน้ำมันคุณภาพดีที่เหมาะสมกับพื้นที่	Tier 1	ศูนย์วิจัยปาล์มน้ำมันสุราษฎร์ธานี	จังหวัด	
	การจัดทำข้อมูลต้นทุนการผลิต	ข้อมูลต้นทุนการผลิตปาล์มน้ำมันของภาคใต้	0055	ข้อมูลต้นทุนการผลิตปาล์มน้ำมันของภาคใต้	Tier 2	สำนักงานเศรษฐกิจการเกษตร	กรม	
	การวิเคราะห์ความต้องการของตลาดและแนวโน้มสถานการณ์ปาล์มน้ำมันทั้งในและต่างประเทศ	การจัดทำรายงานการวิเคราะห์ความต้องการของตลาดและแนวโน้มสถานการณ์ปาล์มน้ำมันทั้งในและต่างประเทศ	0057	ผลการวิเคราะห์ความต้องการของตลาดและแนวโน้มสถานการณ์ปาล์มน้ำมันทั้งในและต่างประเทศ	Tier 1	สำนักงานพาณิชย์จังหวัดสุราษฎร์ธานี	จังหวัด	
	การจัดหาและกระจายพันธุ์ปาล์มน้ำมันดีให้เกษตรกร	จำนวนเกษตรกรที่ได้รับ การสนับสนุนพันธุ์ปาล์มน้ำมันที่เหมาะสมกับพื้นที่และให้ผลผลิตที่ดี	0058	จำนวนเกษตรกรที่ขึ้นทะเบียนเป็นผู้ปลูกปาล์มน้ำมัน	Tier 1	กรมส่งเสริมการเกษตร	กรม	
			0081	จำนวนเกษตรกรที่ขึ้นทะเบียนเป็นผู้ปลูกปาล์มน้ำมันจำแนกรายอำเภอ	Tier 1	สำนักงานเกษตรจังหวัดสุราษฎร์ธานี	จังหวัด	
	การเตรียมพื้นที่เพาะปลูกและการปรับปรุงคุณภาพดิน	ร้อยละที่เพิ่มขึ้นของจำนวนพื้นที่เพาะปลูกที่ได้รับการส่งเสริมเตรียมการและการปรับปรุงคุณภาพดิน	0059	พื้นที่ปลูกปาล์มน้ำมัน	Tier 1	สำนักงานเศรษฐกิจการเกษตร	กรม	
			0060	จำนวนพื้นที่เพาะปลูกที่ได้รับการส่งเสริมการปรับปรุงคุณภาพดินปาล์มน้ำมัน	Tier 1	กรมพัฒนาที่ดิน	กรม	

ตาราง 13 บัญชีสถิติทางการ “พัฒนาการผลิตสินค้าเกษตร อุตสาหกรรม แปรรูปเพื่อสร้างมูลค่าสูง: ปาล์มน้ำมัน” (ต่อ)

ห่วงโซ่คุณค่า (VC)	ปัจจัยแห่งความสำเร็จ (CSF)	ตัวชี้วัด	OS ID	รายการสถิติทางการ	สถานะความพร้อมเผยแพร่ (Tier)	หน่วยงานเจ้าของข้อมูล	ระดับหน่วยงานเจ้าของข้อมูล	หมายเหตุ
การบริหารจัดการปัจจัยพื้นฐานด้านการเกษตรและการพัฒนาเกษตรกรและสถาบันเกษตรกร (ต่อ)	การเตรียมพื้นที่เพาะปลูกและการปรับปรุงคุณภาพดิน (ต่อ)	ร้อยละของเกษตรกรที่ได้รับการส่งเสริมให้อบรมเรื่องคุณภาพดิน (ต่อ)	0061	จำนวนเกษตรกรที่ได้รับการส่งเสริมให้อบรมเรื่องคุณภาพดิน	Tier 1	กรมพัฒนาที่ดิน	กรม	
	การรวมกลุ่มเกษตรกรและสร้างเครือข่าย	จำนวนกลุ่มเกษตรกรผู้ปลูกปาล์มน้ำมัน	0062	จำนวนกลุ่มเกษตรกรผู้ปลูกปาล์มน้ำมัน	Tier 1	กรมส่งเสริมสหกรณ์	กรม	
			0063	แรงงานในภาคเกษตรกรรมปาล์มน้ำมัน (1.ผู้ปฏิบัติงานที่มีฝีมือในด้านเกษตรและการประมง)	Tier 1	สำนักงานสถิติแห่งชาติ	กรม	
			0064	แรงงานในภาคเกษตรกรรมปาล์มน้ำมัน (2.แรงงานต่างด้าว)	Tier 1	กรมแรงงาน	กรม	
			0085	จำนวนแปลงใหญ่ผู้ปลูกปาล์มน้ำมันและสมาชิก	Tier 1	สำนักงานเกษตรจังหวัดสุราษฎร์ธานี	จังหวัด	
	การสร้างองค์ความรู้และขีดความสามารถให้เกษตรกร	จำนวนเกษตรกรที่ได้รับการอบรมเพื่อเสริมสร้างองค์ความรู้และขีดความสามารถ	0065	จำนวนเกษตรกรที่ได้รับการอบรมเพื่อเสริมสร้างองค์ความรู้และขีดความสามารถ	Tier 1	สำนักงานเกษตรจังหวัดสุราษฎร์ธานี	จังหวัด	
			0084	จำนวนเกษตรกรรายย่อยที่ผ่านการรับรองมาตรฐานการผลิตปาล์มน้ำมันอย่างยั่งยืนตามมาตรฐาน RSPO	Tier 1	สำนักงานเกษตรจังหวัดสุราษฎร์ธานี	จังหวัด	
	มีสถาบันการเงิน/กองทุนเพื่อช่วยเหลือด้านการเงินให้เกษตรกร	จำนวนสถาบันการเงิน/กองทุนเพื่อสนับสนุนด้านการเงินให้เกษตรกร	0066	จำนวนสถาบันการเงิน/กองทุนเพื่อสนับสนุนด้านการเงินให้เกษตรกรปาล์มน้ำมัน	Tier 1	กรมส่งเสริมสหกรณ์	กรม	

ตาราง 13 บัญชีสถิติทางการ “พัฒนาการผลิตสินค้าเกษตร อุตสาหกรรม แปรรูปเพื่อสร้างมูลค่าสูง: ปาล์มน้ำมัน” (ต่อ)

ห่วงโซ่คุณค่า (VC)	ปัจจัยแห่งความสำเร็จ (CSF)	ตัวชี้วัด	OS ID	รายการสถิติทางการ	สถานะความพร้อมเผยแพร่ (Tier)	หน่วยงานเจ้าของข้อมูล	ระดับหน่วยงานเจ้าของข้อมูล	หมายเหตุ
การวิจัยเทคโนโลยีและนวัตกรรมด้านการเกษตร	การวิจัยเทคโนโลยีและนวัตกรรมเพื่อเพิ่มผลผลิต	จำนวนงานวิจัยเทคโนโลยีและนวัตกรรมเพื่อเพิ่มผลผลิตปาล์มน้ำมัน	0056	จำนวนงานวิจัยเทคโนโลยีและนวัตกรรมเพื่อเพิ่มผลผลิตปาล์มน้ำมัน	Tier 1	กรมวิชาการเกษตร	กรม	
การเพิ่มผลผลิตพัฒนาคุณภาพและลดต้นทุน	การใส่ปุ๋ย การใช้สารเคมี และการกำจัดศัตรูพืช	การอบรมให้ความรู้แก่เกษตรกรเรื่องการใส่ปุ๋ย อินทรีย์ และการกำจัดศัตรูพืชโดยไม่ต้องใช้สารเคมี	0067	จำนวนเกษตรกรที่ได้รับการอบรมให้ความรู้เรื่องการใส่ปุ๋ยที่เหมาะสมและการกำจัดศัตรูพืชโดยไม่ต้องใช้สารเคมี	Tier 1	กรมส่งเสริมสหกรณ์	กรม	
		เกษตรกรมีแผนการผลิตและแผนการเก็บเกี่ยวที่เหมาะสม (Crop Planning)	ผลผลิตปาล์มน้ำมันต่อไร่เพิ่มขึ้น	0068	ปริมาณผลผลิตปาล์มน้ำมันต่อไร่	Tier 1	สำนักงานเศรษฐกิจการเกษตร	กรม
	ข้อมูลพื้นที่เสี่ยงภัยธรรมชาติปาล์มน้ำมัน		0069	ข้อมูลพื้นที่เสี่ยงภัยธรรมชาติปาล์มน้ำมัน	Tier 1	กรมป้องกันและบรรเทาสาธารณภัย	กรม	
	จำนวนแปลงใหญ่ปาล์มน้ำมันที่มีต้นทุนการผลิตต่อไร่ลดลง จำนวนสมาชิก ข้อมูลต้นทุนการผลิตต่อไร่ที่ลดลงของแปลงใหญ่ปาล์มน้ำมัน จำแนกเป็นรายแปลง		0082	จำนวนแปลงใหญ่ปาล์มน้ำมันที่มีต้นทุนการผลิตต่อไร่ลดลง จำนวนสมาชิก ข้อมูลต้นทุนการผลิตต่อไร่ที่ลดลงของแปลงใหญ่ปาล์มน้ำมัน จำแนกเป็นรายแปลง	Tier 1	สำนักงานเกษตรจังหวัดสุราษฎร์ธานี	จังหวัด	
	จำนวนแปลงใหญ่ปาล์มน้ำมันที่มีผลผลิตเพิ่มขึ้น จำนวนสมาชิก ข้อมูลผลผลิตต่อไร่ที่เพิ่มขึ้น ของแปลงใหญ่ปาล์มน้ำมันจำแนกรายแปลง	0083	จำนวนแปลงใหญ่ปาล์มน้ำมันที่มีผลผลิตเพิ่มขึ้น จำนวนสมาชิก ข้อมูลผลผลิตต่อไร่ที่เพิ่มขึ้น ของแปลงใหญ่ปาล์มน้ำมันจำแนกรายแปลง	Tier 1	สำนักงานเกษตรจังหวัดสุราษฎร์ธานี	จังหวัด		

ตาราง 13 บัญชีสถิติทางการ “พัฒนาการผลิตสินค้าเกษตร อุตสาหกรรม แปรรูปเพื่อสร้างมูลค่าสูง: ปาล์มน้ำมัน” (ต่อ)

ห่วงโซ่คุณค่า (VC)	ปัจจัยแห่งความสำเร็จ (CSF)	ตัวชี้วัด	OS ID	รายการสถิติทางการ	สถานะความพร้อมเผยแพร่ (Tier)	หน่วยงานเจ้าของข้อมูล	ระดับหน่วยงานเจ้าของข้อมูล	หมายเหตุ
การเพิ่มผลผลิตพัฒนาคุณภาพและลดต้นทุน (ต่อ)	เกษตรกรมีแผนการผลิตและแผนการเก็บเกี่ยวที่เหมาะสม (Crop Planning) (ต่อ)	ผลผลิตปาล์มน้ำมันต่อไร่เพิ่มขึ้น (ต่อ)	0089	ปริมาณน้ำมันปาล์มดิบ (CPO) และปริมาณน้ำมันเมล็ดในปาล์มดิบ (CPKO)	Tier 1	สำนักงานพาณิชย์จังหวัดสุราษฎร์ธานี	จังหวัด	
			0090	ปริมาณสต็อกน้ำมันคงเหลือ	Tier 1	สำนักงานพาณิชย์จังหวัดสุราษฎร์ธานี	จังหวัด	
	การเพิ่มผลิตภาพการเก็บเกี่ยวปาล์มน้ำมัน การเก็บและรักษาปาล์มน้ำมัน	รายได้เฉลี่ยของเกษตรกรผู้ปลูกปาล์มน้ำมันเพิ่มขึ้น (ภาคใต้)	0070	รายได้เฉลี่ยของเกษตรกรผู้ปลูกปาล์มน้ำมัน (ภาคใต้)	Tier 1	สำนักงานเศรษฐกิจการเกษตร	กรม	
			0088	ราคาเฉลี่ยผลปาล์มน้ำมัน	Tier 1	สำนักงานพาณิชย์จังหวัดสุราษฎร์ธานี	จังหวัด	
	การเพิ่มพื้นที่ชลประทาน	ร้อยละของพื้นที่เขตชลประทานที่เพิ่มขึ้น	0071	พื้นที่ในเขตชลประทาน (ปาล์มน้ำมัน)	Tier 1	กรมชลประทาน	กรม	
			0072	แผนที่พื้นที่เขตชลประทานปาล์มน้ำมัน	Tier 1	กรมชลประทาน	กรม	
การแปรรูปและเพิ่มมูลค่าสินค้าเกษตร	การส่งเสริมมาตรฐานการผลิตเกษตรอุตสาหกรรม	จำนวนโรงงานที่ได้รับการรับรองมาตรฐาน	0073	จำนวนโรงงานที่ได้รับการรับรองมาตรฐาน	Tier 1	สำนักงานอุตสาหกรรมจังหวัดสุราษฎร์ธานี	จังหวัด	
	สนับสนุนให้นำระบบเกษตรวัสดุเหลือใช้ (Zero Waste) มาปฏิบัติ	จำนวนโรงงานที่นำระบบเกษตรวัสดุเหลือใช้ (Zero Waste) มาปฏิบัติ	0074	จำนวนโรงงานที่นำระบบเกษตรวัสดุเหลือใช้ (Zero Waste) มาปฏิบัติ	Tier 1	สำนักงานอุตสาหกรรมจังหวัดสุราษฎร์ธานี	จังหวัด	
	ส่งเสริมการแปรรูปเพื่อสร้างมูลค่าเพิ่ม	จำนวนโรงงานแปรรูปเพื่อสร้างมูลค่าเพิ่ม	0075	จำนวนโรงงานแปรรูปเพื่อสร้างมูลค่าเพิ่ม จำแนกตามอำเภอ (อำเภอท่าฉาง)	Tier 1	สำนักงานอุตสาหกรรมจังหวัดสุราษฎร์ธานี	จังหวัด	

ตาราง 13 บัญชีสถิติทางการ “พัฒนาการผลิตสินค้าเกษตร อุตสาหกรรม แปรรูปเพื่อสร้างมูลค่าสูง: ปาล์มน้ำมัน” (ต่อ)

ห่วงโซ่คุณค่า (VC)	ปัจจัยแห่งความสำเร็จ (CSF)	ตัวชี้วัด	OS ID	รายการสถิติทางการ	สถานะความพร้อมเผยแพร่ (Tier)	หน่วยงานเจ้าของข้อมูล	ระดับหน่วยงานเจ้าของข้อมูล	หมายเหตุ
การเพิ่มผลผลิตพัฒนาคุณภาพและลดต้นทุน (ต่อ)	ส่งเสริมการแปรรูปเพื่อสร้างมูลค่าเพิ่ม (ต่อ)	จำนวนโรงงานแปรรูปเพื่อสร้างมูลค่าเพิ่ม (ต่อ)	0076	สถานที่ตั้งโรงงานแปรรูปเพื่อสร้างมูลค่าเพิ่ม	Tier 1	สำนักงานอุตสาหกรรมจังหวัดสุราษฎร์ธานี	จังหวัด	
การขนส่งและจัดการบริหารสินค้า (Logistics)	มีระบบการขนส่งและกระจายสินค้า	จำนวนผู้ประกอบการด้านการขนส่งและกระจายสินค้ามีระบบการขนส่งและกระจายสินค้า	0077	จำนวนผู้ประกอบการด้านการขนส่งและกระจายสินค้ามีระบบการขนส่งและกระจายสินค้า	Tier 1	สำนักงานพาณิชย์จังหวัดสุราษฎร์ธานี	จังหวัด	
	การพัฒนาลานเทให้ได้มาตรฐาน	จำนวนลานเทปาล์มน้ำมัน	0078	จำนวนลานเทปาล์มน้ำมัน	Tier 1	สำนักงานพาณิชย์จังหวัดสุราษฎร์ธานี	จังหวัด	
การพัฒนาระบบการตลาดและศูนย์จำหน่ายสินค้า	พัฒนาตลาดกลางและศูนย์จำหน่ายสินค้า	จำนวนสหกรณ์สวนปาล์มน้ำมันในจังหวัด	0079	จำนวนสหกรณ์ที่ทำธุรกิจรวบรวมปาล์มน้ำมัน	Tier 1	สำนักงานสหกรณ์จังหวัดสุราษฎร์ธานี	จังหวัด	
			0080	ปฏิทินแสดงระยะเวลาที่ผลผลิตออกสู่ตลาด (ปาล์มน้ำมัน)	Tier 1	สำนักงานเศรษฐกิจการเกษตร	กรม	
			0086	จำนวนสหกรณ์ผู้ปลูกปาล์มน้ำมัน	Tier 1	สำนักงานสหกรณ์จังหวัดสุราษฎร์ธานี	จังหวัด	
			0087	จำนวนเครือข่าย/สหกรณ์ที่ได้รับการสนับสนุนด้านการเงินให้เกษตรกร	Tier 1	สำนักงานสหกรณ์จังหวัดสุราษฎร์ธานี	จังหวัด	

### 3.1.2 บัญชีสถิติทางการที่สอดคล้องตามประเด็นการพัฒนาที่ 2 พัฒนาการท่องเที่ยวที่ได้มาตรฐาน เพื่อมุ่งสู่ความยั่งยืน

#### วัตถุประสงค์

- 1) การบริหารจัดการศักยภาพทางการท่องเที่ยวให้ยั่งยืนสอดคล้องกระแสโลก

#### ตัวชี้วัด

- 1) ร้อยละที่เพิ่มขึ้นของรายได้จากการท่องเที่ยว (ร้อยละ 7/ปี) (จากฐานรายได้จากการท่องเที่ยวเฉลี่ย 3 ปี (พ.ศ. 2563 - 2565))
- 2) จำนวนการจัดประชุมและการจัดงานนิทรรศการในระดับภูมิภาคไม่น้อยกว่า 3 ครั้ง/ปี

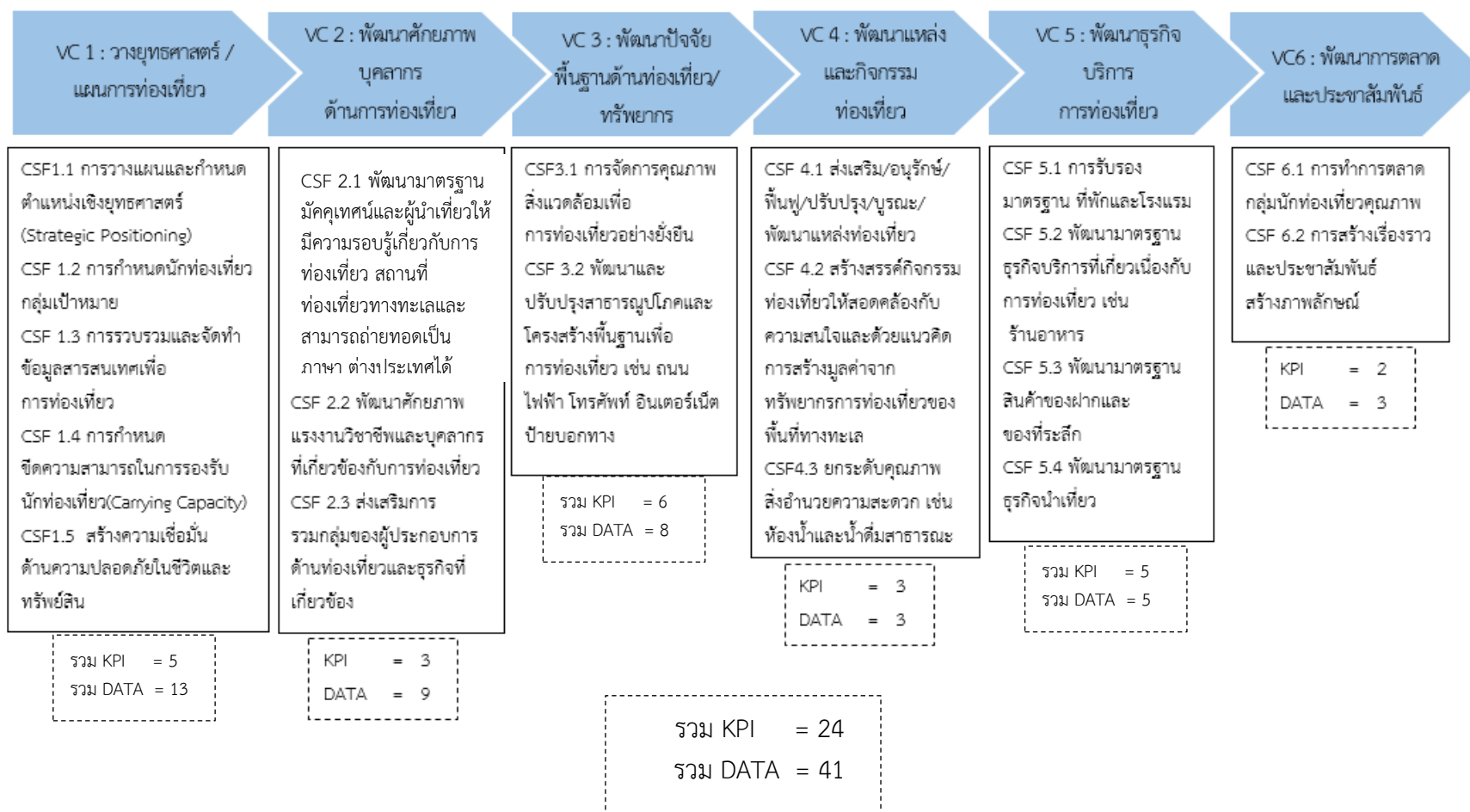
ในการขับเคลื่อนประเด็นการพัฒนาที่ 2 พัฒนาการท่องเที่ยวที่ได้มาตรฐานเพื่อมุ่งสู่ความยั่งยืน ได้มีการวิเคราะห์สถานการณ์ แนวโน้มการพัฒนาจังหวัดสุราษฎร์ธานี ซึ่งจำเป็นต้องมีบัญชีสถิติทางการที่ตอบประเด็นการพัฒนาดังกล่าว โดยการได้มาซึ่งบัญชีสถิติทางการจะเริ่มจากการวิเคราะห์ห่วงโซ่คุณค่าของประเทศไทย 140 เป้าหมายแผนแม่บทย่อย ภายใต้แผนแม่บทภายใต้ยุทธศาสตร์ชาติ (23 ประเด็น) ที่สอดคล้องกับประเด็นการพัฒนาที่ 2 ของแผนพัฒนาจังหวัดสุราษฎร์ธานี คือ ประเด็น 5 การท่องเที่ยว ประกอบด้วย

- แผนแม่บทย่อย 5.4 การท่องเที่ยวสำราญทางน้ำ  
เป้าหมาย 050401 รายได้การท่องเที่ยวสำราญทางน้ำเพิ่มขึ้น

จากนั้นจัดทำห่วงโซ่คุณค่า (Value Chain) ที่สอดคล้องกับแผนพัฒนาจังหวัดสุราษฎร์ธานี เรื่อง “พัฒนาการท่องเที่ยวที่ได้มาตรฐานเพื่อมุ่งสู่ความยั่งยืน : การท่องเที่ยวทางทะเล” ดังภาพ 18

ในการศึกษาแผนต่าง ๆ ที่เกี่ยวข้องกับห่วงโซ่คุณค่า (Value Chain) โดยศึกษายุทธศาสตร์ กลยุทธ์ แนวทางการพัฒนา ตลอดจนตัวชี้วัดภายใต้แผนระดับ 3 ที่สอดคล้องกับปัจจัยความสำเร็จ (Critical Success Factor) พร้อมทั้งกำหนดรายการสถิติที่สำคัญและจำเป็น ทำให้ได้บัญชีสถิติทางการตามประเด็นการพัฒนาที่ 2 คือ บัญชีสถิติทางการ “พัฒนาการท่องเที่ยวที่ได้มาตรฐานเพื่อมุ่งสู่ความยั่งยืน : การท่องเที่ยวทางทะเล” ดังตาราง 14

ห่วงโซ่คุณค่า (Value Chain) “พัฒนาการท่องเที่ยวที่ได้มาตรฐานเพื่อมุ่งสู่ความยั่งยืน : การท่องเที่ยวทางทะเล”



ภาพ 18 ห่วงโซ่คุณค่า (Value Chain) “พัฒนาการท่องเที่ยวที่ได้มาตรฐานเพื่อมุ่งสู่ความยั่งยืน : การท่องเที่ยวทางทะเล”

ตาราง 14 บัญชีสถิติทางการ “พัฒนาการท่องเที่ยวที่ได้มาตรฐานเพื่อมุ่งสู่ความยั่งยืน : การท่องเที่ยวทางทะเล”

ห่วงโซ่คุณค่า (VC)	ปัจจัยแห่งความสำเร็จ (CSF)	ตัวชี้วัด	OS ID	รายการสถิติทางการ	สถานะความพร้อมเผยแพร่ (Tier)	หน่วยงานเจ้าของข้อมูล	ระดับหน่วยงานเจ้าของข้อมูล	หมายเหตุ
วางยุทธศาสตร์ / แผนการท่องเที่ยว	การวางแผนและกำหนดตำแหน่งเชิงยุทธศาสตร์ (Strategic Positioning)	มีการวางแผนและกำหนดตำแหน่งเชิงยุทธศาสตร์ (Strategic Positioning) ด้านการท่องเที่ยวของ สุราษฎร์ธานี	0091	ระดับความครอบคลุมของกลยุทธ์ และโครงการต่อการกำหนดตำแหน่งเชิงยุทธศาสตร์ด้านการท่องเที่ยว	Tier 1	สำนักงานการท่องเที่ยวและกีฬา จังหวัดสุราษฎร์ธานี	จังหวัด	
			0092	สัดส่วนของงบประมาณที่ได้รับจัดสรรด้านการท่องเที่ยวต่องบประมาณทั้งหมด	Tier 1	สำนักงานจังหวัด สุราษฎร์ธานี	จังหวัด	
			0093	จำนวนรายได้จากนักท่องเที่ยว	Tier 1	สำนักงานการท่องเที่ยวและกีฬา จังหวัดสุราษฎร์ธานี	จังหวัด	
	การกำหนดนักท่องเที่ยวกลุ่มเป้าหมาย	จำนวนนักท่องเที่ยวตามกลุ่มเป้าหมาย	0094	จำนวนนักท่องเที่ยวทั้งหมด	Tier 1	สำนักงานการท่องเที่ยวและกีฬา จังหวัดสุราษฎร์ธานี	จังหวัด	

ตาราง 14 บัญชีสถิติทางการ “พัฒนาการท่องเที่ยวที่ได้มาตรฐานเพื่อมุ่งสู่ความยั่งยืน : การท่องเที่ยวทางทะเล” (ต่อ)

ห่วงโซ่คุณค่า (VC)	ปัจจัยแห่งความสำเร็จ (CSF)	ตัวชี้วัด	OS ID	รายการสถิติทางการ	สถานะความพร้อมเผยแพร่ (Tier)	หน่วยงานเจ้าของข้อมูล	ระดับหน่วยงานเจ้าของข้อมูล	หมายเหตุ
วางยุทธศาสตร์ / แผนการท่องเที่ยว (ต่อ)	การรวบรวมและจัดทำข้อมูลสารสนเทศเพื่อการท่องเที่ยว	มีข้อมูลสารสนเทศเพื่อการท่องเที่ยว	0095	จำนวนศูนย์บริการนักท่องเที่ยว / ศูนย์บริการสารสนเทศ เพื่อการท่องเที่ยว	Tier 1	การท่องเที่ยวแห่งประเทศไทย สำนักงานจังหวัดสุราษฎร์ธานี	จังหวัด	
			0096	ข้อมูลการเดินทาง/คู่มือท่องเที่ยว	Tier 1	การท่องเที่ยวแห่งประเทศไทย สำนักงานจังหวัดสุราษฎร์ธานี	จังหวัด	
	การกำหนดขีดความสามารถในการรองรับนักท่องเที่ยว (Carrying Capacity)	จำนวนรายงานความพร้อมของที่พักรวมของที่พัก แหล่งท่องเที่ยว สินค้า และการบริการด้านการท่องเที่ยวที่สอดคล้องกับกลุ่มเป้าหมาย	0097	จำนวนห้องพักแรมในจังหวัด	Tier 1	ที่ทำการปกครองจังหวัดสุราษฎร์ธานี	จังหวัด	
			0098	ข้อมูลร้านอาหาร	Tier 1	หอการค้าจังหวัดสุราษฎร์ธานี	จังหวัด	
			0099	ข้อมูลของฝาก/สินค้า OTOP/ของที่ระลึก	Tier 1	สำนักงานพัฒนาชุมชนจังหวัดสุราษฎร์ธานี	จังหวัด	
			0100	จำนวนธุรกิจนำเที่ยวในจังหวัด	Tier 1	สำนักงานทะเบียนธุรกิจนำเที่ยวและมัคคุเทศก์ภาคใต้ เขต 1 จังหวัดสุราษฎร์ธานี	จังหวัด	

ตาราง 14 บัญชีสถิติทางการ “พัฒนาการท่องเที่ยวที่ได้มาตรฐานเพื่อมุ่งสู่ความยั่งยืน : การท่องเที่ยวทางทะเล” (ต่อ)

ห่วงโซ่คุณค่า (VC)	ปัจจัยแห่งความสำเร็จ (CSF)	ตัวชี้วัด	OS ID	รายการสถิติทางการ	สถานะความพร้อมเผยแพร่ (Tier)	หน่วยงานเจ้าของข้อมูล	ระดับหน่วยงานเจ้าของข้อมูล	หมายเหตุ
วางยุทธศาสตร์ / แผนการท่องเที่ยว (ต่อ)	การกำหนดขีดความสามารถในการรองรับนักท่องเที่ยว (Carrying Capacity) (ต่อ)	จำนวนรายงานความพร้อมของที่พัก แหล่งท่องเที่ยวสินค้า และการบริการด้านการท่องเที่ยวที่สอดคล้องกับกลุ่มเป้าหมาย (ต่อ)	0101	ข้อมูลแหล่งท่องเที่ยวจำแนกตามอำเภอ	Tier 1	สำนักงานการท่องเที่ยวและกีฬาจังหวัดสุราษฎร์ธานี	จังหวัด	
			0102	ข้อมูลสถานประกอบการธุรกิจบริการสุขภาพ	Tier 1	สำนักงานสาธารณสุขจังหวัดสุราษฎร์ธานี	จังหวัด	
	สร้างความเชื่อมั่นด้านความปลอดภัยในชีวิตและทรัพย์สิน	ร้อยละของระดับความเชื่อมั่นด้านความปลอดภัยในชีวิตและทรัพย์สิน	0103	ร้อยละของระดับความเชื่อมั่นด้านความปลอดภัยในชีวิตและทรัพย์สิน	Tier 1	ตำรวจภูธรจังหวัดสุราษฎร์ธานี	จังหวัด	
พัฒนาศักยภาพบุคลากรด้านการท่องเที่ยว	พัฒนามาตรฐานมัคคุเทศน์และผู้นำเที่ยวให้มีความรอบรู้เกี่ยวกับการท่องเที่ยว สถานที่ท่องเที่ยวทางทะเลและสามารถถ่ายทอดเป็นภาษาต่างประเทศได้หลายภาษา	จำนวนผู้ได้รับใบอนุญาตเป็นมัคคุเทศน์และจำนวนผู้นำเที่ยวในพื้นที่จังหวัดสุราษฎร์ธานี	0104	จำนวนผู้นำเที่ยวในพื้นที่จังหวัด	Tier 1	สำนักงานทะเบียนธุรกิจนำเที่ยวและมัคคุเทศน์ภาคใต้ เขต1 จังหวัดสุราษฎร์ธานี	จังหวัด	
			0105	จำนวนผู้ได้รับใบอนุญาตเป็นมัคคุเทศน์ในพื้นที่จังหวัด	Tier 1	สำนักงานทะเบียนธุรกิจนำเที่ยวและมัคคุเทศน์ภาคใต้ เขต1 จังหวัดสุราษฎร์ธานี	จังหวัด	

ตาราง 14 บัญชีสถิติทางการ “พัฒนาการท่องเที่ยวที่ได้มาตรฐานเพื่อมุ่งสู่ความยั่งยืน : การท่องเที่ยวทางทะเล” (ต่อ)

ห่วงโซ่คุณค่า (VC)	ปัจจัยแห่งความสำเร็จ (CSF)	ตัวชี้วัด	OS ID	รายการสถิติทางการ	สถานะความพร้อมเผยแพร่ (Tier)	หน่วยงานเจ้าของข้อมูล	ระดับหน่วยงานเจ้าของข้อมูล	หมายเหตุ
พัฒนาศักยภาพบุคลากรด้านการท่องเที่ยว (ต่อ)	พัฒนาศักยภาพแรงงานวิชาชีพและบุคลากรที่เกี่ยวข้องกับการท่องเที่ยว	จำนวนแรงงานและบุคลากรที่มีศักยภาพการในกิจกรรมที่เป็นห่วงโซ่การท่องเที่ยว	0106	จำนวนแรงงานและบุคลากรในกิจกรรมด้านการท่องเที่ยวและโรงแรม จำแนกตามภูมิภาค/สัญชาติ	Tier 2	สำนักงานแรงงานจังหวัดสุราษฎร์ธานี	จังหวัด	
			0107	จำนวนแรงงาน/บุคลากรในธุรกิจโรงแรม และกิจการด้านการท่องเที่ยวที่ผ่านการอบรมพัฒนาด้านศักยภาพ	Tier 2	สถาบันพัฒนาฝีมือแรงงาน 11 สุราษฎร์ธานี	จังหวัด	
			0108	จำนวนสถานศึกษาที่มีหลักสูตรด้านการโรงแรม การบริการ และการท่องเที่ยว	Tier 1	สำนักงานแรงงานจังหวัดสุราษฎร์ธานี	จังหวัด	
			0109	จำนวนนักศึกษาที่จบหลักสูตรด้านการโรงแรม การบริการ และการท่องเที่ยว	Tier 2	สำนักงานแรงงานจังหวัดสุราษฎร์ธานี	จังหวัด	
			0110	ข้อมูลความต้องการแรงงานในสาขาโรงแรมและการท่องเที่ยว	Tier 1	สำนักงานแรงงานจังหวัดสุราษฎร์ธานี	จังหวัด	
			0111	ข้อมูลการขาดแคลนแรงงานในสาขาโรงแรมและการท่องเที่ยว	Tier 2	สำนักงานแรงงานจังหวัดสุราษฎร์ธานี	จังหวัด	
	ส่งเสริมกรรมกรกลุ่มของผู้ประกอบการด้านท่องเที่ยวและธุรกิจที่เกี่ยวข้อง	จำนวนการรวมกลุ่มของผู้ประกอบการด้านท่องเที่ยวและธุรกิจที่เกี่ยวข้อง	0112	ผู้ประกอบการด้านท่องเที่ยวและธุรกิจ	Tier 1	สำนักงานการท่องเที่ยวและกีฬาจังหวัดสุราษฎร์ธานี	จังหวัด	

ตาราง 14 บัญชีสถิติทางการ “พัฒนาการท่องเที่ยวที่ได้มาตรฐานเพื่อมุ่งสู่ความยั่งยืน : การท่องเที่ยวทางทะเล” (ต่อ)

ห่วงโซ่คุณค่า (VC)	ปัจจัยแห่งความสำเร็จ (CSF)	ตัวชี้วัด	OS ID	รายการสถิติทางการ	สถานะความพร้อมเผยแพร่ (Tier)	หน่วยงานเจ้าของข้อมูล	ระดับหน่วยงานเจ้าของข้อมูล	หมายเหตุ
พัฒนาปัจจัยพื้นฐานด้านท่องเที่ยว/ทรัพยากร	การจัดการคุณภาพสิ่งแวดล้อมเพื่อการท่องเที่ยวอย่างยั่งยืน	คุณภาพน้ำทะเลบริเวณฝั่งทะเล	0113	ปริมาณออกซิเจนละลายในน้ำ	Tier 1	สำนักงานสิ่งแวดล้อมภาคที่ 14 สุราษฎร์ธานี	จังหวัด	
			0114	ปริมาณแบคทีเรียกลุ่มโคลิฟอร์มละลายในน้ำ	Tier 1	สำนักงานสิ่งแวดล้อมภาคที่ 14 สุราษฎร์ธานี	จังหวัด	
		แนวปะการัง	0115	แนวปะการัง	Tier 1	สำนักงานทรัพยากรทางทะเลและชายฝั่งที่ 4 (สุราษฎร์ธานี)	จังหวัด	
	พัฒนาและปรับปรุงสาธารณูปโภคและโครงสร้างพื้นฐานเพื่อการท่องเที่ยว เช่น ถนน ไฟฟ้า โทรศัพท์ อินเทอร์เน็ต ป้ายบอกทาง	ระดับความสำเร็จของการพัฒนาโครงสร้างพื้นฐาน	0116	จำนวนจุดเชื่อมต่อการเดินทาง	Tier 1	สำนักงานขนส่งจังหวัดสุราษฎร์ธานี	จังหวัด	
		อัตราการเข้าถึงไฟฟ้า	0117	ความต้องการใช้ไฟฟ้าและปริมาณการใช้ไฟฟ้า	Tier 1	การไฟฟ้าส่วนภูมิภาคจังหวัดสุราษฎร์ธานี	จังหวัด	
		อัตราการเข้าถึงน้ำประปา	0118	ความต้องการใช้น้ำประปา และปริมาณการใช้น้ำประปา	Tier 1	การประปาส่วนภูมิภาค สาขาสุราษฎร์ธานี	จังหวัด	

ตาราง 14 บัญชีสถิติทางการ “พัฒนาการท่องเที่ยวที่ได้มาตรฐานเพื่อมุ่งสู่ความยั่งยืน : การท่องเที่ยวทางทะเล” (ต่อ)

ห่วงโซ่คุณค่า (VC)	ปัจจัยแห่งความสำเร็จ (CSF)	ตัวชี้วัด	OS ID	รายการสถิติทางการ	สถานะความพร้อมเผยแพร่ (Tier)	หน่วยงานเจ้าของข้อมูล	ระดับหน่วยงานเจ้าของข้อมูล	หมายเหตุ
พัฒนาปัจจัยพื้นฐานด้านท่องเที่ยว/ทรัพยากร (ต่อ)	พัฒนาและปรับปรุงสาธารณูปโภคและโครงสร้างพื้นฐานเพื่อการท่องเที่ยว เช่น ถนน ไฟฟ้า โทรศัพท์ อินเทอร์เน็ต ป้ายบอกทาง (ต่อ)	อัตราการเข้าถึงเครือข่ายโทรศัพท์และอินเทอร์เน็ต	0119	จำนวนหมายเลขโทรศัพท์	Tier 1	บริษัท โทรคมนาคมแห่งชาติ จำกัด (มหาชน) จังหวัดสุราษฎร์ธานี	จังหวัด	
			0120	จำนวน Access point	Tier 1	บริษัท โทรคมนาคมแห่งชาติ จำกัด (มหาชน) จังหวัดสุราษฎร์ธานี	จังหวัด	
พัฒนาแหล่งและกิจกรรมท่องเที่ยว	ส่งเสริม/อนุรักษ์/ฟื้นฟู/ปรับปรุง/บูรณะ/พัฒนาแหล่งท่องเที่ยว	จำนวนแหล่งท่องเที่ยวที่ได้รับการส่งเสริม/อนุรักษ์/ฟื้นฟู/ปรับปรุง/บูรณะ/พัฒนาแหล่งท่องเที่ยว	0121	จำนวนแหล่งท่องเที่ยวที่ได้รับการส่งเสริม/อนุรักษ์/ฟื้นฟู/ปรับปรุง/บูรณะ/พัฒนาแหล่งท่องเที่ยว	Tier 1	สำนักงานการท่องเที่ยวและกีฬา จังหวัดสุราษฎร์ธานี	จังหวัด	
	สร้างสรรค์กิจกรรมท่องเที่ยวให้สอดคล้องกับความต้องการและด้วยแนวคิดการสร้างมูลค่าจากทรัพยากรการท่องเที่ยวของพื้นที่ทางทะเล	จำนวนกิจกรรม/โครงการ ที่เพิ่มขึ้น ด้านการสร้างมูลค่าจากทรัพยากรการท่องเที่ยวในพื้นที่ทางทะเล	0122	จำนวนกิจกรรม/โครงการ ที่เพิ่มขึ้น ด้านการสร้างมูลค่าจากทรัพยากรการท่องเที่ยวในพื้นที่ทางทะเล	Tier 1	สำนักงานการท่องเที่ยวและกีฬา จังหวัดสุราษฎร์ธานี	จังหวัด	

ตาราง 14 บัญชีสถิติทางการ “พัฒนาการท่องเที่ยวที่ได้มาตรฐานเพื่อมุ่งสู่ความยั่งยืน : การท่องเที่ยวทางทะเล” (ต่อ)

ห่วงโซ่คุณค่า (VC)	ปัจจัยแห่งความสำเร็จ (CSF)	ตัวชี้วัด	OS ID	รายการสถิติทางการ	สถานะความพร้อมเผยแพร่ (Tier)	หน่วยงานเจ้าของข้อมูล	ระดับหน่วยงานเจ้าของข้อมูล	หมายเหตุ
พัฒนาแหล่งและกิจกรรมท่องเที่ยว (ต่อ)	ยกระดับคุณภาพสิ่งอำนวยความสะดวก เช่น ห้องน้ำและน้ำดื่มสาธารณะ	ร้อยละของแหล่งท่องเที่ยวที่มีสิ่งอำนวยความสะดวก เช่น ห้องน้ำและน้ำดื่มสาธารณะที่ได้มาตรฐาน	0123	จำนวนแหล่งท่องเที่ยวที่มีสิ่งอำนวยความสะดวก เช่น ห้องน้ำและน้ำดื่มสาธารณะที่ได้มาตรฐาน	Tier 1	สำนักงานการท่องเที่ยวและกีฬาจังหวัดสุราษฎร์ธานี	จังหวัด	
พัฒนา ธุรกิจบริการการท่องเที่ยว	การรับรองมาตรฐาน ที่พักและโรงแรม	ร้อยละของธุรกิจที่พักและโรงแรมที่ได้รับการรับรองมาตรฐาน	0124	จำนวนธุรกิจที่พัก/โรงแรม/Guest-house ที่ได้รับการรับรองมาตรฐาน (กินนรี)	Tier 1	การท่องเที่ยวแห่งประเทศไทย สำนักงานจังหวัดสุราษฎร์ธานี	จังหวัด	
	พัฒนามาตรฐานธุรกิจบริการที่เกี่ยวข้องเนื่องกับการท่องเที่ยว เช่น ร้านอาหาร	ร้อยละของธุรกิจบริการที่เกี่ยวข้องเนื่องกับการท่องเที่ยวได้รับการรับรองมาตรฐาน	0125	จำนวนธุรกิจสปาเพื่อสุขภาพที่ได้รับรองมาตรฐานสถานประกอบการนวดเพื่อสุขภาพ	Tier 1	สำนักงานสาธารณสุขจังหวัดสุราษฎร์ธานี	จังหวัด	
	พัฒนามาตรฐานสินค้าของฝากและของที่ระลึก	จำนวนสินค้าของฝากและของที่ระลึกที่เป็นอัตลักษณ์ของสุราษฎร์ธานีได้รับการรับรองมาตรฐาน (เช่น OTOP 5 ดาว เป็นต้น)	0126	จำนวนสินค้าของฝากและของที่ระลึกที่เป็นอัตลักษณ์ของสุราษฎร์ธานีได้รับการรับรองมาตรฐาน	Tier 1	สำนักงานพัฒนาชุมชน จังหวัดสุราษฎร์ธานี	จังหวัด	
	พัฒนามาตรฐานธุรกิจนำเที่ยว	ร้อยละที่เพิ่มขึ้นของมูลค่าการจำหน่ายสินค้า OTOP	0127	มูลค่าสินค้าการจำหน่ายสินค้า OTOP	Tier 1	สำนักงานพัฒนาชุมชนจังหวัดสุราษฎร์ธานี	จังหวัด	

ตาราง 14 บัญชีสถิติทางการ “พัฒนาการท่องเที่ยวที่ได้มาตรฐานเพื่อมุ่งสู่ความยั่งยืน : การท่องเที่ยวทางทะเล” (ต่อ)

ห่วงโซ่คุณค่า (VC)	ปัจจัยแห่งความสำเร็จ (CSF)	ตัวชี้วัด	OS ID	รายการสถิติทางการ	สถานะความพร้อมเผยแพร่ (Tier)	หน่วยงานเจ้าของข้อมูล	ระดับหน่วยงานเจ้าของข้อมูล	หมายเหตุ
พัฒนา ธุรกิจบริการการท่องเที่ยว (ต่อ)	พัฒนามาตรฐานธุรกิจนำเที่ยว (ต่อ)	จำนวนธุรกิจนำเที่ยวที่ได้รับการรับรองมาตรฐาน	0128	จำนวนธุรกิจนำเที่ยวที่ได้รับการรับรองมาตรฐานธุรกิจนำเที่ยวในพื้นที่จังหวัด	Tier 1	สำนักงานทะเบียนธุรกิจนำเที่ยวและมัคคุเทศก์สาขาภาคใต้ เขต 1 จังหวัดสุราษฎร์ธานี	จังหวัด	
พัฒนาการตลาดและประชาสัมพันธ์	การตลาดและกลุ่มนักท่องเที่ยวคุณภาพ	มีการขยายตัวของกลุ่มนักท่องเที่ยวคุณภาพ	0129	จำนวนโรงแรมระดับ 5 ดาว	Tier 1	สำนักงานการท่องเที่ยวแห่งประเทศไทย(ททท.) สำนักงานเกาะสมุย	จังหวัด	
			0130	จำนวนครั้งที่มีการจัดกิจกรรมเพื่อกลุ่มนักท่องเที่ยวเชิงคุณภาพ	Tier 1	สำนักงานการท่องเที่ยวและกีฬาจังหวัดสุราษฎร์ธานี	จังหวัด	
	การสร้างเรื่องราวและประชาสัมพันธ์สร้างภาพลักษณ์	จำนวนเรื่อง/สื่อ เพื่อประชาสัมพันธ์ การท่องเที่ยว	0131	จำนวนเรื่อง/สื่อ เพื่อประชาสัมพันธ์การท่องเที่ยว	Tier 1	สำนักงานการท่องเที่ยวและกีฬาจังหวัดสุราษฎร์ธานี	จังหวัด	

### 3.1.3 บัญชีสถิติทางการที่สอดคล้องตามประเด็นการพัฒนานำที่ 3 พัฒนาโครงข่ายคมนาคมขนส่งเชื่อมโยงระบบโลจิสติกส์

#### วัตถุประสงค์

1. พัฒนาโครงข่ายคมนาคมขนส่งเพื่อเชื่อมโยงระบบคมนาคมขนส่งเชื่อมโยงระบบโลจิสติกส์ในพื้นที่
2. ส่งเสริมและพัฒนาเพื่อเป็นศูนย์กระจายสินค้า

#### ตัวชี้วัด

1. ร้อยละที่เพิ่มขึ้นของผลิตภัณฑ์มวลรวมจังหวัด (GPP) สาขาการขนส่งและการคมนาคม (ร้อยละ 3 ปี)

ในการขับเคลื่อนประเด็นการพัฒนานำที่ 3 พัฒนาโครงข่ายคมนาคมขนส่งเชื่อมโยงระบบโลจิสติกส์ ได้มีการวิเคราะห์สถานการณ์ แนวโน้มการพัฒนาจังหวัดสุราษฎร์ธานี ซึ่งจำเป็นต้องมีบัญชีสถิติทางการที่ตอบประเด็นการพัฒนาดังกล่าว โดยการได้มาซึ่งบัญชีสถิติทางการจะเริ่มจากการวิเคราะห์ห่วงโซ่คุณค่าของประเทศไทย 140 เป้าหมายแผนแม่บทย่อย ภายใต้แผนแม่บทภายใต้ยุทธศาสตร์ชาติ (23 ประเด็น) ที่สอดคล้องกับประเด็นการพัฒนานำที่ 3 ของแผนพัฒนาจังหวัดสุราษฎร์ธานี คือ ประเด็น 7 โครงสร้างพื้นฐาน ระบบโลจิสติกส์ และดิจิทัล ประกอบด้วย

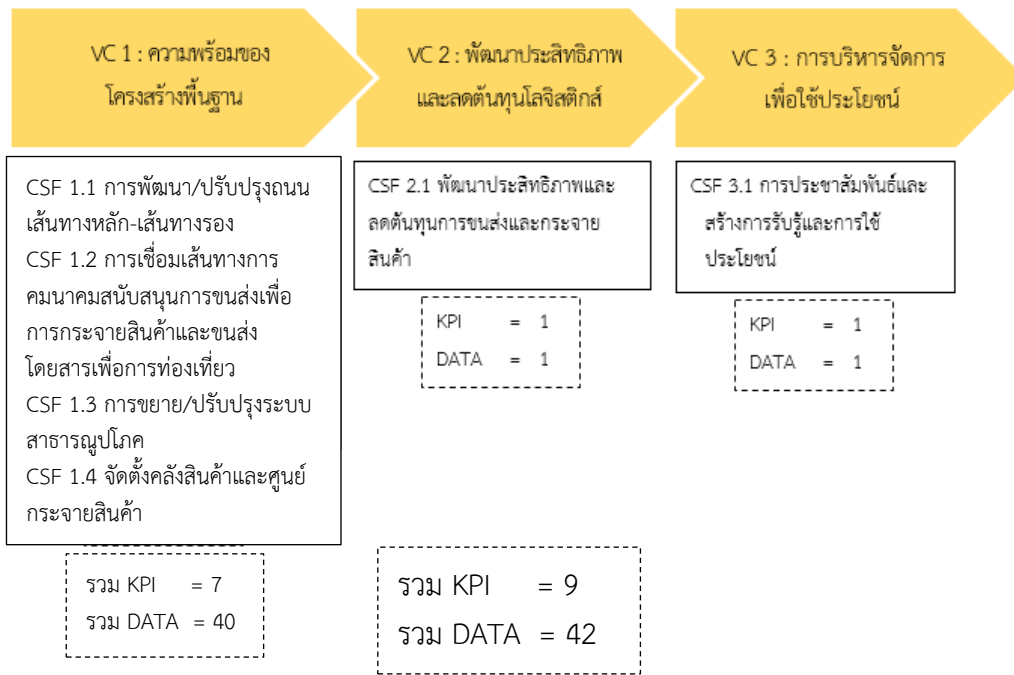
- แผนแม่บทย่อย 7.1 โครงสร้างพื้นฐานด้านคมนาคมและระบบโลจิสติกส์

เป้าหมาย 070101 ต้นทุนโลจิสติกส์ของประเทศไทยต่อผลิตภัณฑ์มวลรวมในประเทศลดลง

จากนั้นจัดทำห่วงโซ่คุณค่า (Value Chain) ที่สอดคล้องกับแผนพัฒนาจังหวัดสุราษฎร์ธานี เรื่อง “พัฒนาโครงข่ายคมนาคมขนส่งเชื่อมโยงระบบโลจิสติกส์” ดังภาพ 19

ในการศึกษาแผนต่าง ๆ ที่เกี่ยวข้องกับห่วงโซ่คุณค่า โดยศึกษายุทธศาสตร์ กลยุทธ์ แนวทางการพัฒนา ตลอดจนตัวชี้วัดภายใต้แผนระดับ 3 ที่สอดคล้องกับปัจจัยสู่ความสำเร็จ พร้อมทั้งกำหนดรายการสถิติที่สำคัญและจำเป็น ทำให้ได้บัญชีสถิติทางการตามประเด็นการพัฒนานำที่ 3 คือ บัญชีสถิติทางการ “พัฒนาโครงข่ายคมนาคมขนส่งเชื่อมโยงระบบโลจิสติกส์” ดังตาราง 15

ห่วงโซ่คุณค่า (Value Chain) “พัฒนาโครงข่ายคมนาคมขนส่งเชื่อมโยงระบบโลจิสติกส์”



ภาพ 19 ห่วงโซ่คุณค่า (Value Chain) “พัฒนาโครงข่ายคมนาคมขนส่งเชื่อมโยงระบบโลจิสติกส์”

ตาราง 15 บัญชีสถิติทางการ “พัฒนาโครงข่ายคมนาคมขนส่งเชื่อมโยงระบบโลจิสติกส์”

ห่วงโซ่คุณค่า (VC)	ปัจจัยแห่งความสำเร็จ (CSF)	ตัวชี้วัด	OS ID	รายการสถิติทางการ	สถานะความพร้อมเผยแพร่ (Tier)	หน่วยงานเจ้าของข้อมูล	ระดับหน่วยงานเจ้าของข้อมูล	หมายเหตุ
ความพร้อมของโครงสร้างพื้นฐาน	การพัฒนา/ปรับปรุงถนนเส้นทางหลัก-เส้นทางรอง	การพัฒนา/ปรับปรุงถนนเส้นทางหลัก-เส้นทางรองเพิ่มขึ้น	0132	จำนวนความยาวถนนเส้นทางหลัก-เส้นทางรองที่ได้รับการพัฒนา/ปรับปรุง	Tier 1	แขวงทางหลวงชนบทสุราษฎร์ธานี	จังหวัด	
			0133	แผนที่เส้นทางการคมนาคมเพื่อการค้าและการท่องเที่ยว	Tier 1	แขวงทางหลวงชนบทสุราษฎร์ธานี	จังหวัด	
	การเชื่อมเส้นทางการคมนาคมสนับสนุนการขนส่งเพื่อการกระจายสินค้าและขนส่งโดยสารเพื่อการท่องเที่ยว	การเชื่อมเส้นทางการคมนาคมสนับสนุนการขนส่งเพื่อการกระจายสินค้าและขนส่งโดยสารเพื่อการท่องเที่ยว	0134	ข้อมูลการให้บริการขนส่งมวลชน (ทางน้ำ,ทางอากาศ,ราง,ทางถนน)	Tier 1	สำนักงานเจ้าท่าภูมิภาคสาขาสุราษฎร์ธานี	จังหวัด	
			0135	จำนวนสถานีรถไฟจำแนกตามอำเภอ	Tier 1	การรถไฟจังหวัดสุราษฎร์ธานี	จังหวัด	
			0136	จำนวนสนามบินพาณิชย์	Tier 1	ท่าอากาศยานจังหวัดสุราษฎร์ธานี	จังหวัด	
			0137	จำนวนสถานีขนส่ง	Tier 1	สำนักงานขนส่งจังหวัดสุราษฎร์ธานี	จังหวัด	
			0138	จำนวนท่าเรือ	Tier 1	สำนักงานเจ้าท่าภูมิภาคสาขาจังหวัดสุราษฎร์ธานี	จังหวัด	
			0139	จำนวนรถโดยสารในเขตเทศบาล	Tier 1	สำนักงานขนส่งจังหวัดสุราษฎร์ธานี	จังหวัด	
			0140	จำนวนรถยนต์โดยสารประจำทางระหว่างกรุงเทพกับจังหวัด	Tier 1	สำนักงานขนส่งจังหวัดสุราษฎร์ธานี	จังหวัด	

ตาราง 15 บัญชีสถิติทางการ “พัฒนาโครงข่ายคมนาคมขนส่งเชื่อมโยงระบบโลจิสติกส์” (ต่อ)

ห่วงโซ่คุณค่า (VC)	ปัจจัยแห่งความสำเร็จ (CSF)	ตัวชี้วัด	OS ID	รายการสถิติทางการ	สถานะความพร้อมเผยแพร่ (Tier)	หน่วยงานเจ้าของข้อมูล	ระดับหน่วยงานเจ้าของข้อมูล	หมายเหตุ
ความพร้อมของโครงสร้างพื้นฐาน (ต่อ)	การเชื่อมเส้นทาง การคมนาคม สนับสนุนการขนส่งเพื่อการกระจายสินค้า และการขนส่งโดยสารเพื่อการท่องเที่ยว (ต่อ)	การเชื่อมเส้นทาง การคมนาคมสนับสนุนการขนส่งเพื่อการกระจายสินค้าและขนส่งโดยสารเพื่อการท่องเที่ยว (ต่อ)	0141	จำนวนรถโดยสารประจำทางระหว่างจังหวัด (บริษัทขนส่ง จำกัด)	Tier 1	สำนักงานขนส่งจังหวัดสุราษฎร์ธานี	จังหวัด	
			0142	จำนวนรถโดยสารประจำทางระหว่างจังหวัด (เอกชน)	Tier 1	สำนักงานขนส่งจังหวัดสุราษฎร์ธานี	จังหวัด	
			0143	จำนวนรถโดยสารในจังหวัด	Tier 1	สำนักงานขนส่งจังหวัดสุราษฎร์ธานี	จังหวัด	
			0144	จำนวนรถบริการรับ-ส่งนักเรียน	Tier 1	สำนักงานขนส่งจังหวัดสุราษฎร์ธานี	จังหวัด	
			0145	จำนวนรถบริการนำเที่ยว สถานที่ต่าง ๆ	Tier 1	แขวงทางหลวงชนบทสุราษฎร์ธานี	จังหวัด	
			0146	จำนวนรถบริการรับ-ส่งระหว่าง (สนามบิน-ขนส่ง)	Tier 1	สำนักงานขนส่งจังหวัดสุราษฎร์ธานี	จังหวัด	
			0147	จำนวนรถโดยสารไม่ประจำทาง	Tier 1	สำนักงานขนส่งจังหวัดสุราษฎร์ธานี	จังหวัด	
			0148	จำนวนรถแท็กซี่ต่างจังหวัด	Tier 1	สำนักงานขนส่งจังหวัดสุราษฎร์ธานี	จังหวัด	
			0149	จำนวนรถจักรยานยนต์รับจ้าง	Tier 1	สำนักงานขนส่งจังหวัดสุราษฎร์ธานี	จังหวัด	
			0150	จำนวนรถบรรทุกเอกชน	Tier 1	สำนักงานขนส่งจังหวัดสุราษฎร์ธานี	จังหวัด	

ตาราง 15 บัญชีสถิติทางการ “พัฒนาโครงข่ายคมนาคมขนส่งเชื่อมโยงระบบโลจิสติกส์” (ต่อ)

ห่วงโซ่คุณค่า (VC)	ปัจจัยแห่งความสำเร็จ (CSF)	ตัวชี้วัด	OS ID	รายการสถิติทางการ	สถานะความพร้อมเผยแพร่ (Tier)	หน่วยงานเจ้าของข้อมูล	ระดับหน่วยงานเจ้าของข้อมูล	หมายเหตุ
ความพร้อมของโครงสร้างพื้นฐาน (ต่อ)	การเชื่อมเส้นทางคมนาคมสนับสนุนการขนส่งเพื่อการกระจายสินค้าและขนส่งโดยสารเพื่อการท่องเที่ยว (ต่อ)	การเชื่อมเส้นทางคมนาคมสนับสนุนการขนส่งเพื่อการกระจายสินค้าและขนส่งโดยสารเพื่อการท่องเที่ยว (ต่อ)	0151	จำนวนเรือโดยสารชายฝั่งทะเล	Tier 1	สำนักงานเจ้าท่าภูมิภาค สาขาสุราษฎร์ธานี	จังหวัด	
			0152	จำนวนเรือบรรทุกสินค้า	Tier 1	สำนักงานเจ้าท่าภูมิภาค สาขาสุราษฎร์ธานี	จังหวัด	
			0153	จำนวนเที่ยวบิน	Tier 1	ท่าอากาศยาน จังหวัดสุราษฎร์ธานี	จังหวัด	
			0154	จำนวนที่ทำการไปรษณีย์	Tier 1	สำนักงานสถิติจังหวัด สุราษฎร์ธานี	จังหวัด	
			0155	จำนวนสถานีวิทยุและโทรทัศน์	Tier 1	สำนักงานประชาสัมพันธ์ จังหวัดสุราษฎร์ธานี	จังหวัด	
	การขยาย/ปรับปรุงระบบสาธารณูปโภค	มีการขยาย/ปรับปรุงระบบน้ำประปาเพิ่มขึ้น	0156	กำลังการผลิต จำแนกตามอำเภอ	Tier 1	การประปาส่วนภูมิภาค สาขาสุราษฎร์ธานี	จังหวัด	
			0157	น้ำที่ผลิตได้ จำแนกตามอำเภอ	Tier 1	การประปาส่วนภูมิภาค สาขาสุราษฎร์ธานี	จังหวัด	
			0158	ปริมาณน้ำที่จำหน่ายแก่ผู้ใช้ จำแนกตามอำเภอ	Tier 1	การประปาส่วนภูมิภาค สาขาสุราษฎร์ธานี	จังหวัด	
			0159	ปริมาณน้ำที่จ่ายเพื่อสาธารณประโยชน์และรั้วไหล	Tier 1	การประปาส่วนภูมิภาค สาขาสุราษฎร์ธานี	จังหวัด	

ตาราง 15 บัญชีสถิติทางการ “พัฒนาโครงข่ายคมนาคมขนส่งเชื่อมโยงระบบโลจิสติกส์” (ต่อ)

ห่วงโซ่คุณค่า (VC)	ปัจจัยแห่งความสำเร็จ (CSF)	ตัวชี้วัด	OS ID	รายการสถิติทางการ	สถานะความพร้อมเผยแพร่ (Tier)	หน่วยงานเจ้าของข้อมูล	ระดับหน่วยงานเจ้าของข้อมูล	หมายเหตุ
ความพร้อมของโครงสร้างพื้นฐาน (ต่อ)	การขยาย/ปรับปรุงระบบสาธารณูปโภค (ต่อ)	มีการขยาย/ปรับปรุงระบบน้ำประปาเพิ่มขึ้น	0160	ปริมาณน้ำที่ใช้ในระบบ จำแนกตามอำเภอ	Tier 1	การประปาส่วนภูมิภาค สาขาสุราษฎร์ธานี	จังหวัด	
			0161	จำนวนผู้ใช้น้ำ	Tier 1	การประปาส่วนภูมิภาค สาขาสุราษฎร์ธานี	จังหวัด	
	มีการขยาย/ปรับปรุงระบบไฟฟ้าเพิ่มขึ้น	0162	จำนวนผู้ใช้ไฟฟ้า จำแนกตามอำเภอ	Tier 1	การไฟฟ้าส่วนภูมิภาค สาขาสุราษฎร์ธานี	จังหวัด		
		0163	การจำหน่ายกระแสไฟฟ้าสำหรับที่อยู่อาศัย จำแนกตามอำเภอ	Tier 1	การไฟฟ้าส่วนภูมิภาค สาขาสุราษฎร์ธานี	จังหวัด		
		0164	การจำหน่ายกระแสไฟฟ้าสำหรับสถานธุรกิจและอุตสาหกรรม จำแนกตามอำเภอ	Tier 1	การไฟฟ้าส่วนภูมิภาค สาขาสุราษฎร์ธานี	จังหวัด		
		0165	การจำหน่ายกระแสไฟฟ้าสำหรับสถานที่ราชการและสาธารณะ จำแนกตามอำเภอ	Tier 1	การไฟฟ้าส่วนภูมิภาค สาขาสุราษฎร์ธานี	จังหวัด		
		0166	การจำหน่ายกระแสไฟฟ้าอื่นๆ	Tier 1	การไฟฟ้าส่วนภูมิภาค สาขาสุราษฎร์ธานี	จังหวัด		

ตาราง 15 บัญชีสถิติทางการ “พัฒนาโครงข่ายคมนาคมขนส่งเชื่อมโยงระบบโลจิสติกส์” (ต่อ)

ห่วงโซ่คุณค่า (VC)	ปัจจัยแห่งความสำเร็จ (CSF)	ตัวชี้วัด	OS ID	รายการสถิติทางการ	สถานะความพร้อมเผยแพร่ (Tier)	หน่วยงานเจ้าของข้อมูล	ระดับหน่วยงานเจ้าของข้อมูล	หมายเหตุ
ความพร้อมของโครงสร้างพื้นฐาน (ต่อ)	การขยาย/ปรับปรุงระบบสาธารณูปโภค (ต่อ)	มีการขยาย/ปรับปรุงระบบโทรศัพท์เพิ่มขึ้น	0167	จำนวนหมายเลขโทรศัพท์ประจำและโทรศัพท์สาธารณะ	Tier 1	บริษัท โทรคมนาคมแห่งชาติ จำกัด (มหาชน) จังหวัดสุราษฎร์ธานี	จังหวัด	
			0168	จำนวนหมายเลขโทรศัพท์เคลื่อนที่	Tier 1	บริษัท โทรคมนาคมแห่งชาติ จำกัด (มหาชน) จังหวัดสุราษฎร์ธานี	จังหวัด	
		มีการขยาย/ปรับปรุงระบบอินเทอร์เน็ตเพิ่มขึ้น	0169	จำนวนผู้เข้าสัญญาณ Internet	Tier 1	บริษัท โทรคมนาคมแห่งชาติ จำกัด (มหาชน) จังหวัดสุราษฎร์ธานี	จังหวัด	
	จัดตั้งคลังสินค้าและศูนย์กระจายสินค้า	จัดตั้งคลังสินค้าและศูนย์กระจายสินค้า	0170	จำนวนโครงการของจังหวัด/กลุ่มจังหวัดที่สนับสนุนโครงสร้างพื้นฐาน รวมทั้งคลังสินค้าและศูนย์กระจายสินค้า	Tier 1	สำนักงานจังหวัดสุราษฎร์ธานี	จังหวัด	
			0171	จำนวนงบประมาณที่ขอใช้ในการลงทุนโครงสร้างพื้นฐาน รวมทั้งสร้างคลังสินค้าและศูนย์กระจายสินค้า	Tier 1	สำนักงานจังหวัดสุราษฎร์ธานี	จังหวัด	

ตาราง 15 บัญชีสถิติทางการ “พัฒนาโครงข่ายคมนาคมขนส่งเชื่อมโยงระบบโลจิสติกส์” (ต่อ)

ห่วงโซ่คุณค่า (VC)	ปัจจัยแห่งความสำเร็จ (CSF)	ตัวชี้วัด	OS ID	รายการสถิติทางการ	สถานะความพร้อมเผยแพร่ (Tier)	หน่วยงานเจ้าของข้อมูล	ระดับหน่วยงานเจ้าของข้อมูล	หมายเหตุ
พัฒนาประสิทธิภาพและลดต้นทุนโลจิสติกส์	พัฒนาประสิทธิภาพและลดต้นทุนการขนส่งและกระจายสินค้า	มูลค่าเพิ่ม GPP ณ ราคาประจำปี สาขาการขนส่ง สถานที่เก็บสินค้าและการคมนาคม	0172	มูลค่าเพิ่ม GPP ณ ราคาประจำปี สาขาการขนส่ง สถานที่เก็บสินค้า และการคมนาคม	Tier 1	สำนักงานจังหวัดสุราษฎร์ธานี	จังหวัด	
การบริหารจัดการเพื่อใช้ประโยชน์	การประชาสัมพันธ์และสร้างการรับรู้และการใช้ประโยชน์	การเพิ่มการประชาสัมพันธ์และสร้างการรับรู้ผ่านสื่อต่างๆ	0173	จำนวนครั้งของการประชาสัมพันธ์และสร้างการรับรู้และการใช้ประโยชน์	Tier 1	สำนักงานประชาสัมพันธ์จังหวัดสุราษฎร์ธานี	จังหวัด	

### 3.1.4 บัญชีสถิติทางการที่สอดคล้องตามประเด็นการพัฒนานาที่ 4 เสริมสร้างพลังทางสังคมเพื่อคุณภาพชีวิตที่ดี

#### วัตถุประสงค์

1. ชุมชนและแหล่งท่องเที่ยวหลักมีความปลอดภัยและสงบสุข
2. ลดความเหลื่อมล้ำและพัฒนาคน
3. เยาวชนได้รับการพัฒนาเต็มศักยภาพ
4. ประชาชนมีสุขภาวะ
5. ขับเคลื่อนสังคมด้วยหลักปรัชญาของเศรษฐกิจพอเพียง

#### ตัวชี้วัด

1. ร้อยละของหมู่บ้าน ชุมชน ที่ไม่พบปัญหาเสพติด (จากฐานปี 2564) (ร้อยละ 5.5/ปี)
2. อัตราคดีต่อประชากรแสนคนลดลง (คดีอาชญากรรม กลุ่มคดี 1 : คดีความผิดเกี่ยวกับชีวิตร่างกายและเพศ และ 2 คดีความผิดเกี่ยวกับทรัพย์สิน) (ร้อยละ 5 ปี)
3. จำนวนปีการศึกษาเฉลี่ยของประชากรไทย (อายุ 15 – 99 ปี)
4. ค่าเฉลี่ย O-net ม.3 ที่เพิ่มขึ้น (ร้อยละ 1/ ปี)
5. สัดส่วนการเข้าศึกษาต่อในสายอาชีวศึกษาต่อสายสามัญ
6. ร้อยละของสถานบริการสุขภาพที่มีคุณภาพมาตรฐานที่กำหนด (HA) ร้อยละ 100

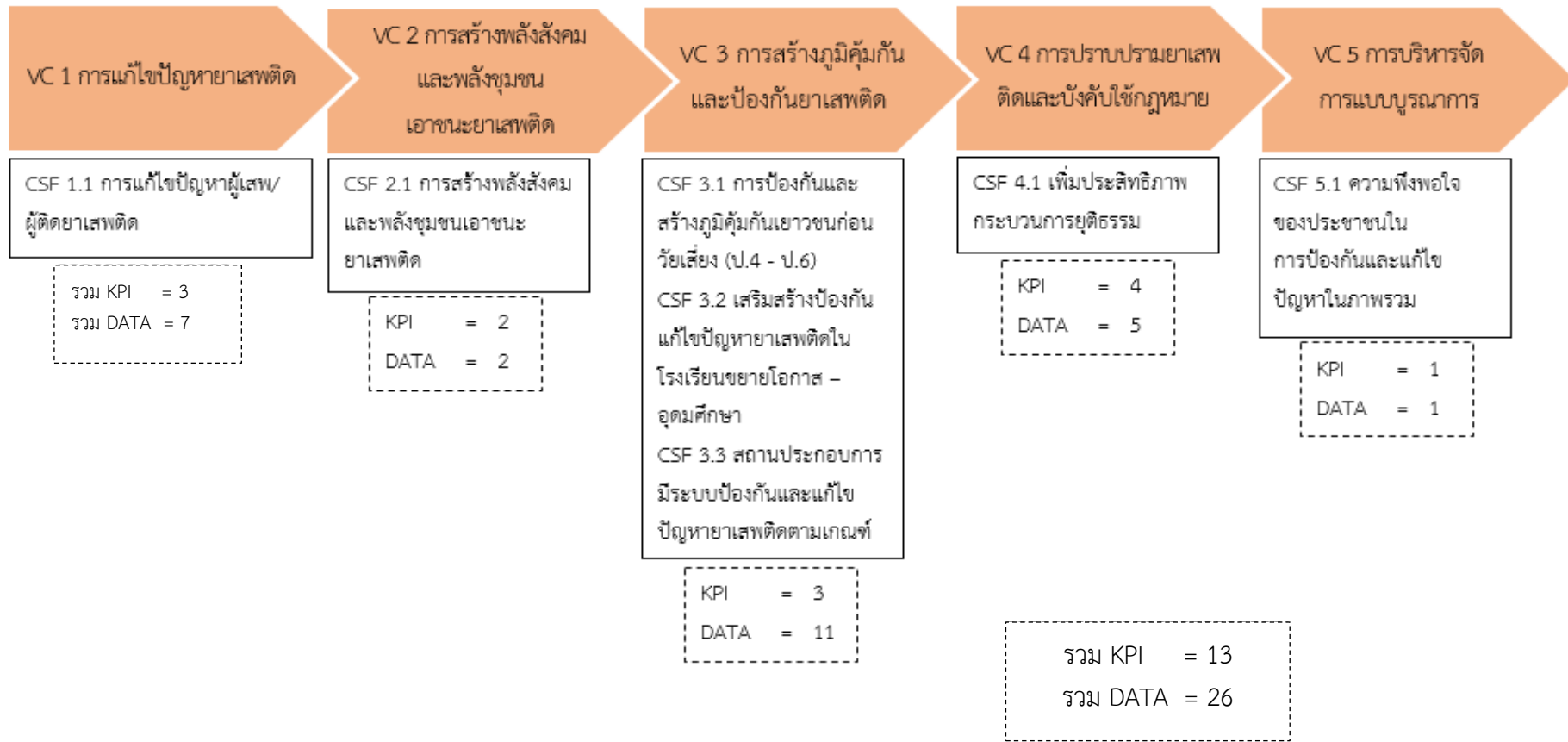
ในการขับเคลื่อนประเด็นการพัฒนานาที่ 4 เสริมสร้างพลังทางสังคมเพื่อคุณภาพชีวิตที่ดี ได้มีการวิเคราะห์สถานการณ์ แนวโน้มการพัฒนาจังหวัดสุราษฎร์ธานี ซึ่งจำเป็น ต้องมีบัญชีสถิติทางการที่ตอบประเด็นการพัฒนาดังกล่าว โดยการได้มาซึ่งบัญชีสถิติทางการจะเริ่มจากการวิเคราะห์ ห่วงโซ่คุณค่าของประเทศไทย 140 เป้าหมายแผนแม่บทย่อย ภายใต้แผนแม่บทภายใต้ยุทธศาสตร์ชาติ (23 ประเด็น) ที่สอดคล้องกับประเด็นการพัฒนานาที่ 4 ของแผนพัฒนาจังหวัดสุราษฎร์ธานี คือ ประเด็น 1 ความมั่นคง ประกอบด้วย

- แผนแม่บทย่อย 1.2 การป้องกันและแก้ไขปัญหาที่มีผลกระทบต่อความมั่นคง  
เป้าหมาย 010201 ปัญหาความมั่นคงที่มีอยู่ในปัจจุบัน (เช่น ปัญหาเสพติด ความมั่นคงทางไซเบอร์ การค้ามนุษย์ ฯลฯ) ได้รับการแก้ไขจนไม่ส่งผลกระทบต่อ  
การบริหารและพัฒนาประเทศ

จากนั้นจัดทำห่วงโซ่คุณค่า (Value Chain) ที่สอดคล้องกับแผนพัฒนาจังหวัดสุราษฎร์ธานี เรื่อง “เสริมสร้างพลังทางสังคมเพื่อคุณภาพชีวิตที่ดี : การป้องกันและปราบปรามยาเสพติด” ดังภาพ 20

ในการศึกษาแผนต่าง ๆ ที่เกี่ยวข้องกับห่วงโซ่คุณค่า โดยศึกษายุทธศาสตร์ กลยุทธ์ แนวทางการพัฒนา ตลอดจนตัวชี้วัดภายใต้แผนระดับ 3 ที่สอดคล้องกับปัจจัยสู่ความสำเร็จ พร้อมทั้งกำหนดรายการสถิติที่สำคัญและจำเป็น ทำให้ได้บัญชีสถิติทางการตามประเด็นการพัฒนานาที่ 4 คือ บัญชีสถิติทางการ “เสริมสร้างพลังทางสังคมเพื่อคุณภาพชีวิตที่ดี : การป้องกันและปราบปรามยาเสพติด” ดังตาราง 16

ห่วงโซ่คุณค่า (Value Chain) “เสริมสร้างพลังทางสังคมเพื่อคุณภาพชีวิตที่ดี : การป้องกันและปราบปรามยาเสพติด”



ภาพ 20 ห่วงโซ่คุณค่า (Value Chain) “เสริมสร้างพลังทางสังคมเพื่อคุณภาพชีวิตที่ดี : การป้องกันและปราบปรามยาเสพติด”

ตาราง 16 บัญชีสถิติทางการ “เสริมสร้างพลังทางสังคมเพื่อคุณภาพชีวิตที่ดี : การป้องกันและปราบปรามยาเสพติด”

ห่วงโซ่คุณค่า (VC)	ปัจจัยแห่งความสำเร็จ (CSF)	ตัวชี้วัด	OS ID	รายการสถิติทางการ	สถานะความพร้อมเผยแพร่ (Tier)	หน่วยงานเจ้าของข้อมูล	ระดับหน่วยงานเจ้าของข้อมูล	หมายเหตุ
การแก้ไขปัญหา ยาเสพติด	การแก้ไขปัญหายู่เสพ/ผู้ติดยาเสพติด	จำนวนผู้ที่ได้รับการบำบัดรักษาและฟื้นฟูสมรรถภาพผู้เสพ/ผู้ติดยาเสพติด	0174	จำนวนผู้ที่ได้รับการบำบัดรักษาและฟื้นฟูสมรรถภาพผู้เสพ/ผู้ติดยาเสพติด ระบบค่ายบำบัด	Tier 1	ศูนย์อำนวยการป้องกันและปราบปรามยาเสพติดจังหวัดสุราษฎร์ธานี	จังหวัด	
			0175	จำนวนผู้ที่ได้รับการบำบัดรักษาและฟื้นฟูสมรรถภาพผู้เสพ/ผู้ติดยาเสพติด ระบบสมัครใจบำบัด	Tier 1	โรงพยาบาลสวนสราญรมย์	จังหวัด	
			0176	จำนวนผู้ที่ได้รับการบำบัดรักษาและฟื้นฟูสมรรถภาพผู้เสพ/ผู้ติดยาเสพติด ระบบบังคับบำบัด	Tier 1	สำนักงานสาธารณสุขจังหวัดสุราษฎร์ธานี	จังหวัด	
			0177	จำนวนผู้ที่ได้รับการบำบัดรักษาและฟื้นฟูสมรรถภาพผู้เสพ/ผู้ติดยาเสพติด ระบบต้องโทษ	Tier 1	เรือนจำกลางจังหวัดสุราษฎร์ธานี	จังหวัด	

ตาราง 16 บัญชีสถิติทางการ “เสริมสร้างพลังทางสังคมเพื่อคุณภาพชีวิตที่ดี : การป้องกันและปราบปรามยาเสพติด” (ต่อ)

ห่วงโซ่คุณค่า (VC)	ปัจจัยแห่งความสำเร็จ (CSF)	ตัวชี้วัด	OS ID	รายการสถิติทางการ	สถานะความพร้อมเผยแพร่ (Tier)	หน่วยงานเจ้าของข้อมูล	ระดับหน่วยงานเจ้าของข้อมูล	หมายเหตุ
การแก้ไขปัญหายาเสพติด (ต่อ)	การแก้ไขปัญหายาเสพติด/ผู้ติดยาเสพติด (ต่อ)	จำนวนผู้ที่ได้รับการบำบัดผู้เสพติดรุนแรง/อาการแทรกซ้อนทางจิต	0178	จำนวนผู้ที่ได้รับการบำบัดผู้เสพติดรุนแรง/อาการแทรกซ้อนทางจิต	Tier 1	สำนักงานสาธารณสุขจังหวัดสุราษฎร์ธานี	จังหวัด	
		จำนวนผู้ที่ได้รับติดตามช่วยเหลืออย่างครบวงจรร้อยละ 80 ของผู้ผ่านการบำบัด	0179	จำนวนผู้ที่ได้รับการติดตามช่วยเหลืออย่างครบวงจรของผู้ผ่านการบำบัด	Tier 1	ศูนย์อำนวยการป้องกันและปราบปรามยาเสพติดจังหวัดสุราษฎร์ธานี	จังหวัด	
			0180	จำนวนผู้ที่ผ่านการบำบัด	Tier 1	ศูนย์อำนวยการป้องกันและปราบปรามยาเสพติดจังหวัดสุราษฎร์ธานี	จังหวัด	
การสร้างพลังสังคมและพลังชุมชนเอาชนะยาเสพติด	การสร้างพลังสังคมและพลังชุมชนเอาชนะยาเสพติด	ลดระดับความรุนแรงของ มบ./ชช. อย่างน้อยร้อยละ 80 ของ มบ./ชช. เฝ้าระวังมาก	0181	จำนวนพื้นที่หมู่บ้าน/ชุมชนจำแนกตามระดับการเฝ้าระวัง	Tier 1	ศูนย์อำนวยการป้องกันและปราบปรามยาเสพติดจังหวัดสุราษฎร์ธานี	จังหวัด	
		จำนวนหมู่บ้านกองทุนแม่ของแผ่นดินที่เพิ่มขึ้น	0182	จำนวนหมู่บ้านกองทุนแม่ของแผ่นดิน	Tier 1	สำนักงานพัฒนาชุมชนจังหวัดสุราษฎร์ธานี	จังหวัด	

ตาราง 16 บัญชีสถิติทางการ “เสริมสร้างพลังทางสังคมเพื่อคุณภาพชีวิตที่ดี : การป้องกันและปราบปรามยาเสพติด” (ต่อ)

ห่วงโซ่คุณค่า (VC)	ปัจจัยแห่งความสำเร็จ (CSF)	ตัวชี้วัด	OS ID	รายการสถิติทางการ	สถานะความพร้อมเผยแพร่ (Tier)	หน่วยงานเจ้าของข้อมูล	ระดับหน่วยงานเจ้าของข้อมูล	หมายเหตุ
การสร้างภูมิคุ้มกันและป้องกันยาเสพติด	การป้องกันและสร้างภูมิคุ้มกันเยาวชนก่อนวัยเสี่ยง (ป.4 - ป.6)	จำนวนเยาวชนก่อนวัยเสี่ยงป.4-ป.6 ร้อยละ 80 ที่ได้รับการป้องกันและสร้างภูมิคุ้มกัน	0183	จำนวนนักเรียนประถมศึกษาปีที่ 4 ที่ได้รับการป้องกันและสร้างภูมิคุ้มกัน	Tier 1	สำนักงานศึกษาธิการจังหวัดสุราษฎร์ธานี	จังหวัด	
			0184	จำนวนนักเรียนประถมศึกษาปีที่ 4	Tier 1	สำนักงานศึกษาธิการจังหวัดสุราษฎร์ธานี	จังหวัด	
			0185	จำนวนนักเรียนประถมศึกษาปีที่ 5 ที่ได้รับการป้องกันและสร้างภูมิคุ้มกัน	Tier 1	สำนักงานศึกษาธิการจังหวัดสุราษฎร์ธานี	จังหวัด	
			0186	จำนวนนักเรียนประถมศึกษาปีที่ 5	Tier 1	สำนักงานศึกษาธิการจังหวัดสุราษฎร์ธานี	จังหวัด	
			0187	จำนวนนักเรียนประถมศึกษาปีที่ 6 ที่ได้รับการป้องกันและสร้างภูมิคุ้มกัน	Tier 1	สำนักงานศึกษาธิการจังหวัดสุราษฎร์ธานี	จังหวัด	
			0188	จำนวนนักเรียนประถมศึกษาปีที่ 6	Tier 1	สำนักงานศึกษาธิการจังหวัดสุราษฎร์ธานี	จังหวัด	

ตาราง 16 บัญชีสถิติทางการ “เสริมสร้างพลังทางสังคมเพื่อคุณภาพชีวิตที่ดี : การป้องกันและปราบปรามยาเสพติด” (ต่อ)

ห่วงโซ่คุณค่า (VC)	ปัจจัยแห่งความสำเร็จ (CSF)	ตัวชี้วัด	OS ID	รายการสถิติทางการ	สถานะความพร้อมเผยแพร่ (Tier)	หน่วยงานเจ้าของข้อมูล	ระดับหน่วยงานเจ้าของข้อมูล	หมายเหตุ
การสร้างภูมิคุ้มกันและป้องกันยาเสพติด (ต่อ)	เสริมสร้างป้องกันแก้ไขปัญหาเสพติดในโรงเรียนขยายโอกาส-อุดมศึกษา	สถานศึกษาเข้มแข็ง ร้อยละ 80	0189	จำนวนโรงเรียนขยายโอกาส	Tier 1	สำนักงานศึกษาธิการจังหวัดสุราษฎร์ธานี	จังหวัด	
			0190	จำนวนสถานศึกษาระดับอาชีวศึกษา	Tier 1	สำนักงานศึกษาธิการจังหวัดสุราษฎร์ธานี	จังหวัด	
			0191	จำนวนสถานศึกษาระดับอุดมศึกษา	Tier 1	สำนักงานศึกษาธิการจังหวัดสุราษฎร์ธานี	จังหวัด	
	สถานประกอบการมีระบบป้องกันและแก้ไขปัญหาเสพติดตามเกณฑ์	สถานประกอบการมีระบบป้องกัน 30 แห่ง	0192	จำนวนสถานประกอบการที่มีระบบป้องกัน	Tier 1	สำนักงานสวัสดิการและคุ้มครองแรงงานจังหวัดสุราษฎร์ธานี	จังหวัด	
			0193	จำนวนสถานประกอบการ	Tier 1	สำนักงานสวัสดิการและคุ้มครองแรงงานจังหวัดสุราษฎร์ธานี	จังหวัด	
การปราบปรามยาเสพติดและบังคับใช้กฎหมาย	เพิ่มประสิทธิภาพกระบวนการยุติธรรม	ร้อยละของการจับกุมคดียาเสพติดในฐานความผิดสำคัญร้อยละ 30 ของคดียาเสพติดทั้งหมด	0194	จำนวนการจับกุมคดียาเสพติดในฐานความผิดสำคัญ	Tier 1	ศูนย์อำนวยการป้องกันและปราบปรามยาเสพติดจังหวัดสุราษฎร์ธานี	จังหวัด	
			0195	จำนวนคดียาเสพติด	Tier 1	ศูนย์อำนวยการป้องกันและปราบปรามยาเสพติดจังหวัดสุราษฎร์ธานี	จังหวัด	

ตาราง 16 บัญชีสถิติทางการ “เสริมสร้างพลังทางสังคมเพื่อคุณภาพชีวิตที่ดี : การป้องกันและปราบปรามยาเสพติด” (ต่อ)

ห่วงโซ่คุณค่า (VC)	ปัจจัยแห่งความสำเร็จ (CSF)	ตัวชี้วัด	OS ID	รายการสถิติทางการ	สถานะความพร้อมเผยแพร่ (Tier)	หน่วยงานเจ้าของข้อมูล	ระดับหน่วยงานเจ้าของข้อมูล	หมายเหตุ
การปราบปรามยาเสพติดและบังคับใช้กฎหมาย (ต่อ)	เพิ่มประสิทธิภาพกระบวนการยุติธรรม (ต่อ)	จำนวนคดีที่ดำเนินคดีในฐานความผิดสมคบสนับสนุน	0196	จำนวนคดีในฐานความผิดสมคบสนับสนุน	Tier 1	ศูนย์อำนวยการป้องกันและปราบปรามยาเสพติดจังหวัดสุราษฎร์ธานี	จังหวัด	
		จำนวนมูลค่าทรัพย์สินที่ยึดได้ในคดียาเสพติด	0197	จำนวนทรัพย์สินที่ยึดได้ในคดียาเสพติด	Tier 1	ศูนย์อำนวยการป้องกันและปราบปรามยาเสพติดจังหวัดสุราษฎร์ธานี	จังหวัด	
		จำนวนการจับกุมตามหมายจับคดียาเสพติดค้างเก่า	0198	จำนวนหมายจับคดียาเสพติดค้างเก่า	Tier 1	ศูนย์อำนวยการป้องกันและปราบปรามยาเสพติดจังหวัดสุราษฎร์ธานี	จังหวัด	
การบริหารจัดการแบบบูรณาการ	ความพึงพอใจของประชาชนในการป้องกันและแก้ไขปัญหายาเสพติด	ร้อยละของประชาชนต่อการแก้ไขปัญหายาเสพติดของจังหวัดสุราษฎร์ธานี	0199	ผลการสำรวจความคิดเห็นของประชาชนต่อการแก้ไขปัญหายาเสพติดของจังหวัด	Tier 1	ศูนย์อำนวยการป้องกันและปราบปรามยาเสพติดจังหวัดสุราษฎร์ธานี	จังหวัด	

3.1.5 บัญชีสถิติทางการที่สอดคล้องตามประเด็นการพัฒนาที่ 5 บริหารจัดการทรัพยากรธรรมชาติและสิ่งแวดล้อมเพื่อเป็นฐานการพัฒนาอย่างยั่งยืน

**วัตถุประสงค์**

1. ชุมชนและเมืองท่องเที่ยวหลักมีสภาพแวดล้อมที่ดี
2. พื้นที่ป่ามีความอุดมสมบูรณ์และมีสีเขียวเพิ่มขึ้น (ป่าบก ป่าชายเลน)
3. ชุมชนเสี่ยงภัยมีความพร้อมในการจัดการภัยพิบัติและสาธารณภัย
4. ยกระดับการเป็นเมืองอุตสาหกรรมเชิงนิเวศ

**ตัวชี้วัด**

1. ร้อยละของปริมาณขยะมูลฝอยได้รับการกำจัดอย่างถูกต้อง (ร้อยละ 6.5/ปี)
2. ร้อยละของคุณภาพน้ำผิวดินที่อยู่ในเกณฑ์มาตรฐานและเป็นไปตามประกาศกรมควบคุมมลพิษ (ร้อยละ 80/ปี)
3. ร้อยละของคุณภาพน้ำทะเลบริเวณชายหาดท่องเที่ยวที่อยู่ในเกณฑ์มาตรฐานคุณภาพน้ำทะเลประเภทที่ 4 เพื่อการนันทนาการ (ร้อยละ 80/ปี)
4. ร้อยละของพื้นที่ป่าไม้ที่เพิ่มขึ้นเมื่อเทียบกับพื้นที่ป่าไม้ของจังหวัด (ร้อยละ 0.8/ปี)
5. จำนวนพื้นที่ป่าไม้ที่เสื่อมโทรมหรือถูกทำลายได้รับการอนุรักษ์ฟื้นฟู (1,000 ไร่/ปี)
6. จำนวนที่เพิ่มขึ้นของชุมชนพื้นที่เสี่ยงภัยที่ได้รับการเตรียมความพร้อมในการร่วมมือภัยพิบัติทางธรรมชาติ (สะสม) (5 ชุมชน/ปี)
7. ระดับความสำเร็จของการพัฒนาพื้นที่อุตสาหกรรมเข้าสู่เมืองอุตสาหกรรมเชิงนิเวศ (ตามหลักเกณฑ์ที่กรมโรงงานอุตสาหกรรมกำหนด)

ในการขับเคลื่อนประเด็นการพัฒนาที่ 5 บริหารจัดการทรัพยากรธรรมชาติและสิ่งแวดล้อมเพื่อเป็นฐานการพัฒนาอย่างยั่งยืน ได้มีการวิเคราะห์สถานการณ์ แนวโน้มการพัฒนาจังหวัดสุราษฎร์ธานี ซึ่งจำเป็นต้องมีบัญชีสถิติทางการที่ตอบประเด็นการพัฒนาดังกล่าว โดยการได้มาซึ่งบัญชีสถิติทางการจะเริ่มจากการวิเคราะห์ห่วงโซ่คุณค่าของประเทศไทย 140 เป้าหมายแผนแม่บทย่อย ภายใต้แผนแม่บทย่อยใต้ยุทธศาสตร์ชาติ (23 ประเด็น) ที่สอดคล้องกับประเด็นการพัฒนาที่ 5 ของแผนพัฒนาจังหวัดสุราษฎร์ธานี คือ ประเด็น 18 การเติบโตอย่างยั่งยืน ประกอบด้วย

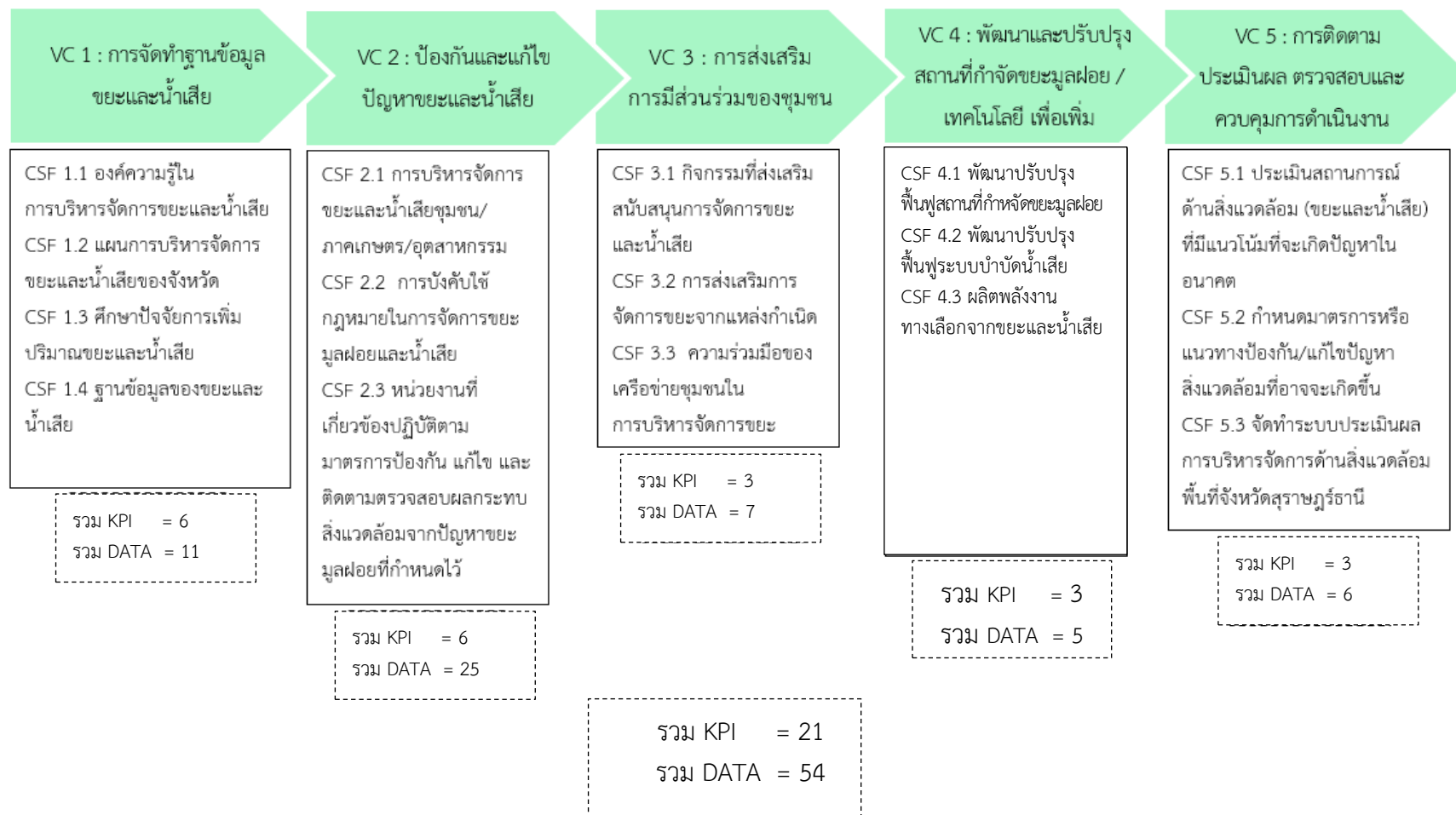
- แผนแม่บทย่อย 18.4 การจัดการมลพิษที่มีผลกระทบต่อสิ่งแวดล้อม และสารเคมีในภาคเกษตรทั้งระบบให้เป็นไปตามมาตรฐานสากล

เป้าหมาย 180403 การจัดการขยะมูลฝอย มูลฝอยติดเชื้อ ของเสียอันตราย สารเคมี ในภาคการเกษตรและภาคอุตสาหกรรมมีประสิทธิภาพมากขึ้น

จากนั้นจัดทำห่วงโซ่คุณค่า (Value Chain) ที่สอดคล้องกับแผนพัฒนาจังหวัดสุราษฎร์ธานี เรื่อง “บริหารจัดการทรัพยากรธรรมชาติและสิ่งแวดล้อมเพื่อเป็นฐานการพัฒนาอย่างยั่งยืน : การแก้ไขปัญหายขยะและน้ำเสีย” ดังภาพ 21

ในการศึกษาแผนต่าง ๆ ที่เกี่ยวข้องกับห่วงโซ่คุณค่า โดยศึกษายุทธศาสตร์ กลยุทธ์ แนวทางการพัฒนา ตลอดจนตัวชี้วัดภายใต้แผนระดับ 3 ที่สอดคล้องกับปัจจัยสู่ความสำเร็จ พร้อมทั้งกำหนดรายการสถิติที่สำคัญและจำเป็น ทำให้ได้บัญชีสถิติทางการตามประเด็นการพัฒนาที่ 5 คือ บัญชีสถิติทางการ “บริหารจัดการทรัพยากรธรรมชาติและสิ่งแวดล้อมเพื่อเป็นฐานการพัฒนาอย่างยั่งยืน : การแก้ไขปัญหายขยะและน้ำเสีย” ดังตาราง 17

ห่วงโซ่คุณค่า (Value Chain) “บริหารจัดการทรัพยากรธรรมชาติและสิ่งแวดล้อมเพื่อเป็นฐานการพัฒนาอย่างยั่งยืน : การแก้ไขปัญหาขยะและน้ำเสีย”



ภาพ 21 ห่วงโซ่คุณค่า (Value Chain) “บริหารจัดการทรัพยากรธรรมชาติและสิ่งแวดล้อมเพื่อเป็นฐานการพัฒนาอย่างยั่งยืน : การแก้ไขปัญหาขยะและน้ำเสีย”

ตาราง 17 บัญชีสถิติทางการ “บริหารจัดการทรัพยากรธรรมชาติและสิ่งแวดล้อมเพื่อเป็นฐานการพัฒนาอย่างยั่งยืน : การแก้ไขปัญหาขยะและน้ำเสีย”

ห่วงโซ่คุณค่า (VC)	ปัจจัยแห่งความสำเร็จ (CSF)	ตัวชี้วัด	OS ID	รายการสถิติทางการ	สถานะความพร้อมเผยแพร่ (Tier)	หน่วยงานเจ้าของข้อมูล	ระดับหน่วยงานเจ้าของข้อมูล	หมายเหตุ
การจัดทำฐานข้อมูลขยะและน้ำเสีย	องค์ความรู้ในการบริหารจัดการขยะและน้ำเสีย	มีเอกสารประกอบความรู้ในการบริหารจัดการเรื่องขยะและน้ำเสียครอบคลุมทั้ง 2 ประเด็น	0200	เอกสารประกอบความรู้ในการบริหารจัดการเรื่องขยะและน้ำเสีย	Tier 1	สำนักงานปลัดกระทรวงทรัพยากรธรรมชาติและสิ่งแวดล้อม	กรม	
	แผนการบริหารจัดการขยะและน้ำเสียของจังหวัด	มีแผนการบริหารจัดการน้ำเสียและขยะของจังหวัด	0201	แผนการบริหารจัดการขยะและน้ำเสียของจังหวัด	Tier 1	สำนักงานปลัดกระทรวงทรัพยากรธรรมชาติและสิ่งแวดล้อม	กรม	
	ศึกษาปัจจัยการเพิ่มปริมาณขยะและน้ำเสีย	มีการศึกษาปัจจัยการเพิ่มปริมาณขยะและน้ำเสียแหล่งที่มาของขยะและน้ำเสีย	0202	รายงานที่เกี่ยวข้องกับการเพิ่มปริมาณขยะและน้ำเสียแหล่งที่มาของขยะและน้ำเสีย	Tier 1	สำนักงานปลัดกระทรวงทรัพยากรธรรมชาติและสิ่งแวดล้อม	กรม	
	ฐานข้อมูลของขยะและน้ำเสีย	มีฐานข้อมูลของขยะและน้ำเสีย	0203	ปริมาณขยะต่อวัน	Tier 1	สำนักงานปลัดกระทรวงทรัพยากรธรรมชาติและสิ่งแวดล้อม	กรม	
			0236	ประชากรทั้งหมด	Tier 1	ที่ทำการปกครองจังหวัดสุราษฎร์ธานี	จังหวัด	

ตาราง 17 บัญชีสถิติทางการ “บริหารจัดการทรัพยากรธรรมชาติและสิ่งแวดล้อมเพื่อเป็นฐานการพัฒนาอย่างยั่งยืน : การแก้ไขปัญหาขยะและน้ำเสีย” (ต่อ)

ห่วงโซ่คุณค่า (VC)	ปัจจัยแห่งความสำเร็จ (CSF)	ตัวชี้วัด	OS ID	รายการสถิติทางการ	สถานะความพร้อมเผยแพร่ (Tier)	หน่วยงานเจ้าของข้อมูล	ระดับหน่วยงานเจ้าของข้อมูล	หมายเหตุ
การจัดทำฐานข้อมูลขยะและน้ำเสีย (ต่อ)	ฐานข้อมูลของขยะและน้ำเสีย (ต่อ)	มีฐานข้อมูลของขยะ (ต่อ)	0204	ปริมาณขยะสะสม	Tier 1	สำนักงานสิ่งแวดล้อมและควบคุมมลพิษที่ 14	จังหวัด	
			0205	อปท. ที่มีการให้บริการจัดเก็บขยะมูลฝอย	Tier 1	สำนักงานสิ่งแวดล้อมและควบคุมมลพิษที่ 14	จังหวัด	
			0237	ครัวเรือนที่ได้รับการเก็บขนขยะมูลฝอย	Tier 1	สำนักงานส่งเสริมการปกครองท้องถิ่นจังหวัดสุราษฎร์ธานี	จังหวัด	
			0238	ปริมาณขยะมูลฝอยชุมชนที่เกิดขึ้น	Tier 1	สำนักงานส่งเสริมการปกครองท้องถิ่นจังหวัดสุราษฎร์ธานี	จังหวัด	
		คุณภาพน้ำที่อยู่ในเกณฑ์มาตรฐาน	0206	ร้อยละของสถานีการตรวจวัดคุณภาพน้ำที่มีคุณภาพผ่านเกณฑ์ตามประกาศของกรมควบคุมมลพิษ	Tier 1	สำนักงานปลัดกระทรวงทรัพยากรธรรมชาติและสิ่งแวดล้อม	กรม	

ตาราง 17 บัญชีสถิติทางการ “บริหารจัดการทรัพยากรธรรมชาติและสิ่งแวดล้อมเพื่อเป็นฐานการพัฒนาอย่างยั่งยืน : การแก้ไขปัญหาขยะและน้ำเสีย” (ต่อ)

ห่วงโซ่คุณค่า (VC)	ปัจจัยแห่งความสำเร็จ (CSF)	ตัวชี้วัด	OS ID	รายการสถิติทางการ	สถานะความพร้อมเผยแพร่ (Tier)	หน่วยงานเจ้าของข้อมูล	ระดับหน่วยงานเจ้าของข้อมูล	หมายเหตุ
การจัดทำฐานข้อมูลขยะและน้ำเสีย (ต่อ)	ฐานข้อมูลของขยะและน้ำเสีย (ต่อ)	มีฐานข้อมูลคุณภาพน้ำ	0207	จำนวนเรื่องร้องเรียนปัญหามลพิษทางน้ำ	Tier 1	สำนักงานปลัดกระทรวงทรัพยากรธรรมชาติและสิ่งแวดล้อม	กรม	
ป้องกันและแก้ไขปัญหาขยะและน้ำเสีย	การบริหารจัดการขยะและน้ำเสียชุมชน/ภาคเกษตร/อุตสาหกรรม	ประสิทธิภาพการบริหารจัดการขยะ	0208	ปริมาณการกำจัดขยะต่อวัน	Tier 1	สำนักงานสิ่งแวดล้อมและควบคุมมลพิษที่ 14	จังหวัด	
			0209	ปริมาณการจัดเก็บขยะ	Tier 1	สำนักงานปลัดกระทรวงทรัพยากรธรรมชาติและสิ่งแวดล้อม	กรม	
		ประสิทธิภาพการบริหารจัดการขยะ (ต่อ)	0210	ปริมาณขยะตกค้างในแต่ละพื้นที่เขตการปกครอง	Tier 1	สำนักงานส่งเสริมการปกครองส่วนท้องถิ่นจังหวัดสุราษฎร์ธานี	จังหวัด	
			0211	ปริมาณขยะที่จัดเก็บในแต่ละวัน	Tier 1	สำนักงานส่งเสริมการปกครองส่วนท้องถิ่นจังหวัดสุราษฎร์ธานี	จังหวัด	
			0212	จำนวนสถานที่เก็บรวบรวมขยะมูลฝอยจากการคัดแยก	Tier 1	สำนักงานปลัดกระทรวงทรัพยากรธรรมชาติและสิ่งแวดล้อม	กรม	

ตาราง 17 บัญชีสถิติทางการ “บริหารจัดการทรัพยากรธรรมชาติและสิ่งแวดล้อมเพื่อเป็นฐานการพัฒนาอย่างยั่งยืน : การแก้ไขปัญหาขยะและน้ำเสีย” (ต่อ)

ห่วงโซ่คุณค่า (VC)	ปัจจัยแห่งความสำเร็จ (CSF)	ตัวชี้วัด	OS ID	รายการสถิติทางการ	สถานะความพร้อมเผยแพร่ (Tier)	หน่วยงานเจ้าของข้อมูล	ระดับหน่วยงานเจ้าของข้อมูล	หมายเหตุ
ป้องกันและแก้ไขปัญหาขยะและน้ำเสีย (ต่อ)	การบริหารจัดการขยะและน้ำเสียชุมชน/ภาคเกษตร/อุตสาหกรรม (ต่อ)	ประสิทธิภาพการบริหารจัดการขยะ (ต่อ)	0213	จำนวนสถานที่กำจัดขยะ	Tier 1	สำนักงานสิ่งแวดล้อมและควบคุมมลพิษที่ 14	จังหวัด	
			0214	รายงานสรุปผลการทำงานของระบบบำบัดน้ำเสีย (ตามบทบัญญัติในมาตรา 80 แห่ง พรบ.ส่งเสริมและรักษาคุณภาพสิ่งแวดล้อมแห่งชาติ พ.ศ.2535)	Tier 1	สำนักงานสิ่งแวดล้อมและสิ่งแวดลอม	กรม	
			0215	รายงานการจัดการขยะมูลฝอยและของเสียอันตรายตาม Road map ฉบับวันที่ 26 สิงหาคม 2557	Tier 1	สำนักงานสิ่งแวดล้อมและสิ่งแวดลอม	กรม	
			0240	ปริมาณขยะที่มีการเก็บขนไปกำจัด	Tier 1	สำนักงานสิ่งแวดล้อมและควบคุมมลพิษที่ 14	จังหวัด	
			0241	ปริมาณขยะที่ส่งกำจัดใน Site ไม่ถูกต้อง	Tier 1	สำนักงานสิ่งแวดล้อมและควบคุมมลพิษที่ 14	จังหวัด	
			0242	ปริมาณขยะที่ส่งกำจัดใน Site ถูกต้อง	Tier 1	สำนักงานสิ่งแวดล้อมและควบคุมมลพิษที่ 14	จังหวัด	

ตาราง 17 บัญชีสถิติทางการ “บริหารจัดการทรัพยากรธรรมชาติและสิ่งแวดล้อมเพื่อเป็นฐานการพัฒนาอย่างยั่งยืน : การแก้ไขปัญหาขยะและน้ำเสีย” (ต่อ)

ห่วงโซ่คุณค่า (VC)	ปัจจัยแห่งความสำเร็จ (CSF)	ตัวชี้วัด	OS ID	รายการสถิติทางการ	สถานะความพร้อมเผยแพร่ (Tier)	หน่วยงานเจ้าของข้อมูล	ระดับหน่วยงานเจ้าของข้อมูล	หมายเหตุ
ป้องกันและแก้ไขปัญหาขยะและน้ำเสีย (ต่อ)	การบริหารจัดการขยะและน้ำเสียชุมชน/ภาคเกษตร/อุตสาหกรรม (ต่อ)	ประสิทธิภาพการบริหารจัดการขยะ (ต่อ)	0243	จำนวนสถานที่กำจัดขยะมูลฝอยแบบถูกต้องตามหลักวิชาการ	Tier 1	สำนักงานสิ่งแวดล้อมและควบคุมพิษที่ 14	จังหวัด	
			0244	สถานที่กำจัดขยะมูลฝอยแบบไม่ถูกต้องตามหลักวิชาการ	Tier 1	สำนักงานสิ่งแวดล้อมและควบคุมพิษที่ 14	จังหวัด	
			0251	ปริมาณขยะมูลฝอยแยกประเภท	Tier 1	สำนักงานทรัพยากรธรรมชาติและสิ่งแวดล้อมจังหวัดสุราษฎร์ธานี	จังหวัด	
			0252	ปริมาณขยะมูลฝอยติดเชื้อ	Tier 1	สำนักงานทรัพยากรธรรมชาติและสิ่งแวดล้อมจังหวัดสุราษฎร์ธานี	จังหวัด	
	ประสิทธิภาพการบริหารจัดการน้ำเสีย	0216	การบริหารจัดการระบบบำบัดน้ำเสีย	Tier 1	สำนักงานสิ่งแวดล้อมจังหวัดสุราษฎร์ธานี	กรม		
		0217	จำนวนสถานที่ที่มีการจัดการน้ำเสีย	Tier 1	สำนักงานสิ่งแวดล้อมจังหวัดสุราษฎร์ธานี	กรม		

ตาราง 17 บัญชีสถิติทางการ “บริหารจัดการทรัพยากรธรรมชาติและสิ่งแวดล้อมเพื่อเป็นฐานการพัฒนาอย่างยั่งยืน : การแก้ไขปัญหาขยะและน้ำเสีย” (ต่อ)

ห่วงโซ่คุณค่า (VC)	ปัจจัยแห่งความสำเร็จ (CSF)	ตัวชี้วัด	OS ID	รายการสถิติทางการ	สถานะความพร้อมเผยแพร่ (Tier)	หน่วยงานเจ้าของข้อมูล	ระดับหน่วยงานเจ้าของข้อมูล	หมายเหตุ
ป้องกันและแก้ไขปัญหาขยะและน้ำเสีย (ต่อ)	การบังคับใช้กฎหมายในการจัดการขยะมูลฝอยและน้ำเสีย	จำนวนหน่วยงานที่มีการใช้กฎหมายที่เกี่ยวข้องกับการบริหารจัดการขยะมูลฝอยและน้ำเสีย	0218	จำนวนอปท.ที่มีเทศบัญญัติ/ข้อบังคับตำบลในการบริหารจัดการขยะมูลฝอยและน้ำเสีย	Tier 1	สำนักงานทรัพยากรธรรมชาติและสิ่งแวดล้อมจังหวัดสุราษฎร์ธานี	จังหวัด	
			0245	อปท. ที่มีการให้บริการจัดเก็บขยะมูลฝอย	Tier 1	สำนักงานสิ่งแวดล้อมและควบคุมพิษที่ 14	จังหวัด	
			0246	อปท.ที่ไม่มีการให้บริการจัดเก็บขยะมูลฝอย	Tier 1	สำนักงานส่งเสริมการปกครองท้องถิ่นจังหวัดสุราษฎร์ธานี	จังหวัด	
			0247	ร้านรับซื้อของเก่า	Tier 1	ที่ทำการปกครองจังหวัดสุราษฎร์ธานี	จังหวัด	
		0219	มีกฎหมายที่เกี่ยวข้องกับการบริหารจัดการขยะและน้ำเสีย	Tier 1	กฎหมายที่เกี่ยวข้องกับการจัดการขยะและน้ำเสีย	Tier 1	สำนักงานสิ่งแวดล้อมทรัพยากรธรรมชาติและสิ่งแวดล้อม	กรม

ตาราง 17 บัญชีสถิติทางการ “บริหารจัดการทรัพยากรธรรมชาติและสิ่งแวดล้อมเพื่อเป็นฐานการพัฒนาอย่างยั่งยืน : การแก้ไขปัญหาขยะและน้ำเสีย” (ต่อ)

ห่วงโซ่คุณค่า (VC)	ปัจจัยแห่งความสำเร็จ (CSF)	ตัวชี้วัด	OS ID	รายการสถิติทางการ	สถานะความพร้อมเผยแพร่ (Tier)	หน่วยงานเจ้าของข้อมูล	ระดับหน่วยงานเจ้าของข้อมูล	หมายเหตุ
ป้องกันและแก้ไขปัญหaxyและน้ำเสีย (ต่อ)	หน่วยงานที่เกี่ยวข้องปฏิบัติตามมาตรการป้องกัน แก้ไข และติดตามตรวจสอบผลกระทบสิ่งแวดล้อมจากปัญหาขยะมูลฝอยที่กำหนดไว้	หน่วยงานที่เกี่ยวข้องปฏิบัติตามมาตรการป้องกัน แก้ไข และติดตามตรวจสอบผลกระทบสิ่งแวดล้อมจากปัญหาขยะมูลฝอยที่กำหนดไว้	0220	หน่วยราชการที่เกี่ยวข้องปฏิบัติตามมาตรการป้องกัน แก้ไข และติดตามตรวจสอบผลกระทบสิ่งแวดล้อมจากปัญหาขยะและน้ำเสียที่กำหนดไว้	Tier 1	สำนักงานสิ่งแวดล้อมทรัพยากรธรรมชาติและสิ่งแวดล้อม	กรม	
		ร้อยละที่ลดลงของข้อร้องเรียนด้านปัญหาขยะมูลฝอยและน้ำเสีย	0221	จำนวนข้อร้องเรียนด้านปัญหาขยะมูลฝอยและน้ำเสีย	Tier 1	สำนักงานสิ่งแวดล้อมทรัพยากรธรรมชาติและสิ่งแวดล้อม	กรม	
			0222	จำนวนครั้งของการแก้ปัญหาเรื่องร้องเรียนแก้ปัญหaxyมูลฝอยและน้ำเสีย	Tier 1	สำนักงานสิ่งแวดล้อมทรัพยากรธรรมชาติและสิ่งแวดล้อม	กรม	
การส่งเสริมการมีส่วนร่วมของชุมชน	กิจกรรมที่ส่งเสริมสนับสนุนการจัดการขยะและน้ำเสีย	กิจกรรมที่ส่งเสริมสนับสนุนการจัดการขยะและน้ำเสีย	0223	จำนวนกิจกรรมที่ส่งเสริมการสนับสนุนการจัดการขยะและน้ำเสีย	Tier 1	สำนักงานสิ่งแวดล้อมทรัพยากรธรรมชาติและสิ่งแวดล้อม	กรม	
			0224	จำนวนผู้เข้าร่วมกิจกรรมที่ส่งเสริมขยะและน้ำเสีย	Tier 1	สำนักงานสิ่งแวดล้อมทรัพยากรธรรมชาติและสิ่งแวดล้อม	กรม	

ตาราง 17 บัญชีสถิติทางการ “บริหารจัดการทรัพยากรธรรมชาติและสิ่งแวดล้อมเพื่อเป็นฐานการพัฒนาอย่างยั่งยืน : การแก้ไขปัญหาขยะและน้ำเสีย” (ต่อ)

ห่วงโซ่คุณค่า (VC)	ปัจจัยแห่งความสำเร็จ (CSF)	ตัวชี้วัด	OS ID	รายการสถิติทางการ	สถานะความพร้อมเผยแพร่ (Tier)	หน่วยงานเจ้าของข้อมูล	ระดับหน่วยงานเจ้าของข้อมูล	หมายเหตุ
การส่งเสริมการมีส่วนร่วมของชุมชน (ต่อ)	กิจกรรมที่ส่งเสริมสนับสนุนการจัดการขยะและน้ำเสีย (ต่อ)	กิจกรรมที่ส่งเสริมสนับสนุนการจัดการขยะและน้ำเสีย (ต่อ)	0248	กิจกรรมการให้ความรู้และความเข้าใจในการจัดการปัญหาขยะ	Tier 1	สำนักงานทรัพยากรธรรมชาติและสิ่งแวดล้อมจังหวัดสุราษฎร์ธานี	จังหวัด	
	การส่งเสริมการจัดการขยะจากแหล่งกำเนิด	ปริมาณขยะมูลฝอยที่ลดลง	0225	จำนวนขยะจากแหล่งเป้าหมาย	Tier 1	สำนักงานทรัพยากรธรรมชาติและสิ่งแวดล้อมจังหวัดสุราษฎร์ธานี	จังหวัด	
			0226	ปริมาณการนำขยะกลับมาใช้ใหม่	Tier 1	สำนักงานปลัดกระทรวงทรัพยากรธรรมชาติและสิ่งแวดล้อม	กรม	
			0239	ปริมาณขยะที่ถูกนำไปใช้ประโยชน์	Tier 1	สำนักงานสิ่งแวดล้อมและควบคุมมลพิษที่ 14	จังหวัด	
ความร่วมมือของการบริหารจัดการขยะ	เครือข่ายชุมชนในการบริหารจัดการขยะ	0227	เครือข่ายชุมชนเพื่อสร้างความร่วมมือในการบริหารจัดการขยะ	Tier 1	สำนักงานสิ่งแวดล้อมและควบคุมมลพิษที่ 14	จังหวัด		

ตาราง 17 บัญชีสถิติทางการ “บริหารจัดการทรัพยากรธรรมชาติและสิ่งแวดล้อมเพื่อเป็นฐานการพัฒนาอย่างยั่งยืน : การแก้ไขปัญหาขยะและน้ำเสีย” (ต่อ)

ห่วงโซ่คุณค่า (VC)	ปัจจัยแห่งความสำเร็จ (CSF)	ตัวชี้วัด	OS ID	รายการสถิติทางการ	สถานะความพร้อมเผยแพร่ (Tier)	หน่วยงานเจ้าของข้อมูล	ระดับหน่วยงานเจ้าของข้อมูล	หมายเหตุ
พัฒนาและปรับปรุงสถานที่กำจัดขยะมูลฝอย/เทคโนโลยี เพื่อเพิ่มประสิทธิภาพการกำจัดขยะ / แปรรูปขยะ/ น้ำเสีย	พัฒนาปรับปรุงฟื้นฟูสถานที่กำจัดขยะมูลฝอย	ร้อยละที่เพิ่มขึ้นของสถานที่กำจัดขยะที่ได้รับการพัฒนาปรับปรุงและฟื้นฟู	0228	จำนวนสถานที่กำจัดขยะที่ได้รับการพัฒนาปรับปรุงฟื้นฟู	Tier 1	สำนักงานปลัดกระทรวงทรัพยากรธรรมชาติและสิ่งแวดล้อม	กรม	
	พัฒนาปรับปรุงฟื้นฟูระบบบำบัดน้ำเสีย	ร้อยละที่เพิ่มขึ้นของระบบบำบัดน้ำเสียที่ได้รับการพัฒนาปรับปรุงและฟื้นฟู	0229	จำนวนสถานที่ที่มีระบบบำบัดน้ำเสีย	Tier 1	สำนักงานทรัพยากรธรรมชาติและสิ่งแวดล้อมจังหวัดสุราษฎร์ธานี	จังหวัด	
			0230	จำนวนสถานที่ที่มีระบบบำบัดน้ำเสียที่ได้รับการพัฒนาปรับปรุงฟื้นฟู	Tier 1	กรมส่งเสริมการปกครองท้องถิ่น	กรม	
	ผลิตพลังงานทางเลือกจากขยะและน้ำเสีย	จำนวนครั้งที่มีการผลิตเชื้อเพลิงจากขยะเพิ่มขึ้น (ลิตร)	0231	จำนวนครั้งที่มีการอบรวมการผลิตเชื้อเพลิงจากขยะ/น้ำเสีย/วัสดุทางการเกษตร	Tier 1	สำนักงานพลังงานจังหวัดสุราษฎร์ธานี	จังหวัด	
			0232	จำนวนผู้เข้ารับการอบรวมการผลิตเชื้อเพลิงจากขยะ/น้ำเสีย/วัสดุทางการเกษตร	Tier 1	สำนักงานพลังงานจังหวัดสุราษฎร์ธานี	จังหวัด	

ตาราง 17 บัญชีสถิติทางการ “บริหารจัดการทรัพยากรธรรมชาติและสิ่งแวดล้อมเพื่อเป็นฐานการพัฒนาอย่างยั่งยืน : การแก้ไขปัญหาขยะและน้ำเสีย” (ต่อ)

ห่วงโซ่คุณค่า (VC)	ปัจจัยแห่งความสำเร็จ (CSF)	ตัวชี้วัด	OS ID	รายการสถิติทางการ	สถานะความพร้อมเผยแพร่ (Tier)	หน่วยงานเจ้าของข้อมูล	ระดับหน่วยงานเจ้าของข้อมูล	หมายเหตุ
การติดตามประเมินผลตรวจสอบและควบคุมการดำเนินงาน	ประเมินสถานการณ์ด้านสิ่งแวดล้อม (ขยะและน้ำเสีย) ที่มีแนวโน้มที่จะเกิดปัญหาในอนาคต	ข้อมูลสถานการณ์ด้านสิ่งแวดล้อม (ขยะและน้ำเสีย) ที่มีแนวโน้มที่จะเกิดปัญหาในอนาคต	0233	รายงานผลการประเมินสถานการณ์ด้านสิ่งแวดล้อม (ขยะและน้ำเสีย) ที่มีแนวโน้มที่จะเกิดปัญหาในอนาคต	Tier 1	สำนักงานทรัพยากรธรรมชาติและสิ่งแวดล้อมจังหวัดสุราษฎร์ธานี	จังหวัด	
			0234	มาตรการหรือแนวทางป้องกัน/แก้ไขปัญหาสิ่งแวดล้อมที่อาจเกิดขึ้น	Tier 1	สำนักงานทรัพยากรธรรมชาติและสิ่งแวดล้อมจังหวัดสุราษฎร์ธานี	จังหวัด	
			0249	แผนงานโครงการบริหารจัดการขยะและของเสียอันตรายของจังหวัด	Tier 1	สำนักงานทรัพยากรธรรมชาติและสิ่งแวดล้อมจังหวัดสุราษฎร์ธานี	จังหวัด	
			0250	แผนการบูรณาการการบริหารจัดการขยะ ร่วมกันกับพื้นที่ใกล้เคียง	Tier 1	สำนักงานทรัพยากรธรรมชาติและสิ่งแวดล้อมจังหวัดสุราษฎร์ธานี	จังหวัด	

ตาราง 17 บัญชีสถิติทางการ “บริหารจัดการทรัพยากรธรรมชาติและสิ่งแวดล้อมเพื่อเป็นฐานการพัฒนาอย่างยั่งยืน : การแก้ไขปัญหาขยะและน้ำเสีย” (ต่อ)

ห่วงโซ่คุณค่า (VC)	ปัจจัยแห่งความสำเร็จ (CSF)	ตัวชี้วัด	OS ID	รายการสถิติทางการ	สถานะความพร้อมเผยแพร่ (Tier)	หน่วยงานเจ้าของข้อมูล	ระดับหน่วยงานเจ้าของข้อมูล	หมายเหตุ
การติดตามประเมินผลตรวจสอบและควบคุมการดำเนินงาน (ต่อ)	จัดทำระบบประเมินผลการบริหารจัดการด้านสิ่งแวดล้อมพื้นที่จังหวัดสุราษฎร์ธานี	มีระบบประเมินผลการบริหารจัดการด้านสิ่งแวดล้อมพื้นที่จังหวัดสุราษฎร์ธานี	0235	ผลประเมินการบริหารจัดการด้านสิ่งแวดล้อมพื้นที่จังหวัดสุราษฎร์ธานี	Tier 1	สำนักงานปลัดกระทรวงทรัพยากรธรรมชาติและสิ่งแวดล้อม	กรม	
			0253	ค่าใช้จ่ายการบริหารจัดการขยะมูลฝอย	Tier 1	สำนักงานทรัพยากรธรรมชาติและสิ่งแวดล้อมจังหวัดสุราษฎร์ธานี	จังหวัด	

### 3.2 บัญชีสถิติทางการตามตัวชี้วัดการพัฒนาระดับจังหวัด

จากรายงานตัวชี้วัดการพัฒนาระดับจังหวัดและกลุ่มจังหวัด เดือนกันยายน พ.ศ. 2566 ของสำนักงานสภาพัฒนาการเศรษฐกิจและสังคมแห่งชาติ พบว่า จังหวัดสุราษฎร์ธานีมีตัวชี้วัดต้องพัฒนาในลำดับแรกคือ มิติด้านการพัฒนาคน โดยเฉพาะตัวชี้วัด ทารกแรกเกิดที่มีน้ำหนักต่ำกว่าเกณฑ์ (ร้อยละ) อัตราการคลอดมีชีพในหญิงอายุ 15 – 19 ปี (คนต่อประชากรหญิงอายุ 15 – 19 ปี พันคน) ประชากรที่เจ็บป่วยที่เป็นผู้ป่วยใน (ร้อยละ) การเข้าเรียนมัธยมศึกษาตอนปลายและอาชีวศึกษา (ร้อยละ) และเด็ก 0 – 5 ปีที่มีพัฒนาการสมวัย (ร้อยละ) เพื่อให้ค่าดัชนีการพัฒนามีค่าสูงกว่าค่ากลางของประเทศ ในขณะที่เดียวกันต้องมีการพัฒนาในมิติด้านสันติภาพและยุติธรรม มิติด้านเศรษฐกิจและความมั่งคั่ง มิติด้านสิ่งแวดล้อม และมิติความเป็นหุ้นส่วนพัฒนาควบคู่กันไปด้วย ซึ่งการพัฒนาในแต่ละมิติจะต้องอาศัยข้อมูลต่าง ๆ ที่เกี่ยวข้องเป็นตัวบ่งชี้ว่าจังหวัดได้มีการพัฒนาไปในทิศทางที่ดีขึ้น ซึ่งมีรายการสถิติที่สำคัญและจำเป็น ตามตัวชี้วัดการพัฒนาระดับจังหวัด ดังตารางที่ 18

ตาราง 18 บัญชีสถิติทางการ “ตัวชี้วัดการพัฒนาระดับจังหวัด จังหวัดสุราษฎร์ธานี”

มิติการพัฒนา	OS ID	รายการสถิติทางการ	สถานะความพร้อม เผยแพร่ (Tier)	หน่วยงานเจ้าของข้อมูล	ระดับหน่วยงาน เจ้าของข้อมูล	หมายเหตุ
ด้านการพัฒนาคน	0254	สัดส่วนประชากรยากจน (ร้อยละ)	Tier1	สำนักงานสภาพัฒนาการ เศรษฐกิจและสังคมแห่งชาติ	กรม	
ด้านการพัฒนาคน	0255	ทารกแรกเกิดที่มีน้ำหนักต่ำกว่าเกณฑ์ (ร้อยละ)	Tier1	สำนักงานสภาพัฒนาการ เศรษฐกิจและสังคมแห่งชาติ	กรม	
ด้านการพัฒนาคน	0256	เด็ก 0 – 5 ปีที่มีพัฒนาการสมวัย (ร้อยละ)	Tier1	สำนักงานสภาพัฒนาการ เศรษฐกิจและสังคมแห่งชาติ	กรม	
ด้านการพัฒนาคน	0257	อัตราการคลอดมีชีพในหญิงอายุ 15 – 19 ปี (ต่อประชากรหญิงอายุ 15 – 19 ปีพันคน)	Tier1	สำนักงานสภาพัฒนาการ เศรษฐกิจและสังคมแห่งชาติ	กรม	
ด้านการพัฒนาคน	0258	ประชากรที่เจ็บป่วยที่เป็นผู้ป่วยใน (ร้อยละ)	Tier1	สำนักงานสภาพัฒนาการ เศรษฐกิจและสังคมแห่งชาติ	กรม	
ด้านการพัฒนาคน	0259	อัตราส่วนประชากรต่อแพทย์ (คน/แพทย์)	Tier1	สำนักงานสภาพัฒนาการ เศรษฐกิจและสังคมแห่งชาติ	กรม	
ด้านการพัฒนาคน	0260	การเข้าเรียนมัธยมศึกษาตอนปลายและ อาชีวศึกษา (ร้อยละ)	Tier1	สำนักงานสภาพัฒนาการ เศรษฐกิจและสังคมแห่งชาติ	กรม	
ด้านการพัฒนาคน	0261	จำนวนปีการศึกษาเฉลี่ยประชากรไทยอายุ 15 – 59 ปี (ปี)	Tier1	สำนักงานสภาพัฒนาการ เศรษฐกิจและสังคมแห่งชาติ	กรม	
ด้านการพัฒนาคน	0262	คะแนนเฉลี่ยการทดสอบ O – NET ระดับ มัธยมศึกษาตอนปลาย (คะแนน)	Tier1	สำนักงานสภาพัฒนาการ เศรษฐกิจและสังคมแห่งชาติ	กรม	

ตาราง 18 บัญชีสถิติทางการ “ตัวชี้วัดการพัฒนาระดับจังหวัด จังหวัดสุราษฎร์ธานี” (ต่อ)

มิติการพัฒนา	OS ID	รายการสถิติทางการ	สถานะความพร้อม เผยแพร่ (Tier)	หน่วยงานเจ้าของข้อมูล	ระดับ หน่วยงาน เจ้าของข้อมูล	หมายเหตุ
ด้านเศรษฐกิจและ ความมั่งคั่ง	0263	อัตราการเปลี่ยนแปลงของรายได้เฉลี่ยของ เดือนของครัวเรือนในจังหวัด (ร้อยละ)	Tier1	สำนักงานสภาพัฒนาการ เศรษฐกิจและสังคมแห่งชาติ	กรม	
ด้านเศรษฐกิจและ ความมั่งคั่ง	0264	อัตราการเปลี่ยนแปลงของผลิตภัณฑ์จังหวัด (ร้อยละ)	Tier1	สำนักงานสภาพัฒนาการ เศรษฐกิจและสังคมแห่งชาติ	กรม	
ด้านเศรษฐกิจและ ความมั่งคั่ง	0265	มูลค่าผลิตภัณฑ์จังหวัดเฉลี่ยต่อหัว (บาท/ คน)	Tier1	สำนักงานสภาพัฒนาการ เศรษฐกิจและสังคมแห่งชาติ	กรม	
ด้านเศรษฐกิจและ ความมั่งคั่ง	0266	อัตราการขยายตัวรายได้ท่องเที่ยว (ร้อยละ)	Tier1	สำนักงานสภาพัฒนาการ เศรษฐกิจและสังคมแห่งชาติ	กรม	
ด้านเศรษฐกิจและ ความมั่งคั่ง	0267	อัตราการว่างงาน (ร้อยละ)	Tier1	สำนักงานสภาพัฒนาการ เศรษฐกิจและสังคมแห่งชาติ	กรม	
ด้านเศรษฐกิจและ ความมั่งคั่ง	0268	อัตราส่วนหนี้เฉลี่ยต่อรายได้เฉลี่ยของ ครัวเรือน (เท่า)	Tier1	สำนักงานสภาพัฒนาการ เศรษฐกิจและสังคมแห่งชาติ	กรม	
ด้านเศรษฐกิจและ ความมั่งคั่ง	0269	ผลิตภาพแรงงาน (บาท/คน)	Tier1	สำนักงานสภาพัฒนาการ เศรษฐกิจและสังคมแห่งชาติ	กรม	
ด้านเศรษฐกิจและ ความมั่งคั่ง	0270	แรงงานที่มีหลักประกันทางสังคม (ร้อยละ)	Tier1	สำนักงานสภาพัฒนาการ เศรษฐกิจและสังคมแห่งชาติ	กรม	
ด้านเศรษฐกิจและ ความมั่งคั่ง	0271	ครัวเรือนที่มีที่อยู่อาศัยใช้วัสดุคงทนและเป็น ของตนเอง (ร้อยละ)	Tier1	สำนักงานสภาพัฒนาการ เศรษฐกิจและสังคมแห่งชาติ	กรม	
ด้านเศรษฐกิจและ ความมั่งคั่ง	0272	หมู่บ้านที่ถนนสายหลักใช้การได้ตลอดปี (ร้อยละ)	Tier1	สำนักงานสภาพัฒนาการ เศรษฐกิจและสังคมแห่งชาติ	กรม	

ตาราง 18 บัญชีสถิติทางการ “ตัวชี้วัดการพัฒนาระดับจังหวัด จังหวัดสุราษฎร์ธานี” (ต่อ)

มิติการพัฒนา	OS ID	รายการสถิติทางการ	สถานะความพร้อม เผยแพร่ (Tier)	หน่วยงานเจ้าของข้อมูล	ระดับ หน่วยงาน เจ้าของข้อมูล	หมายเหตุ
ด้านเศรษฐกิจและ ความมั่งคั่ง	0273	สัมประสิทธิ์ความไม่เสมอภาคของรายได้	Tier1	สำนักงานสภาพัฒนาการ เศรษฐกิจและสังคมแห่งชาติ	กรม	
ด้านสิ่งแวดล้อม	0274	อัตราการเปลี่ยนแปลงของพื้นที่ป่าไม้ใน จังหวัด (ร้อยละ)	Tier1	สำนักงานสภาพัฒนาการ เศรษฐกิจและสังคมแห่งชาติ	กรม	
ด้านสิ่งแวดล้อม	0275	สัดส่วนปริมาณขยะที่กำจัดถูกต้องต่อ ปริมาณขยะที่เกิดขึ้น (ร้อยละ)	Tier1	สำนักงานสภาพัฒนาการ เศรษฐกิจและสังคมแห่งชาติ	กรม	
ด้านสิ่งแวดล้อม	0276	ครัวเรือนที่เข้าถึงน้ำประปา (ร้อยละ)	Tier1	สำนักงานสภาพัฒนาการ เศรษฐกิจและสังคมแห่งชาติ	กรม	
ด้านสิ่งแวดล้อม	0277	ประชากรที่ประสบภัยพิบัติ (ร้อยละ)	Tier1	สำนักงานสภาพัฒนาการ เศรษฐกิจและสังคมแห่งชาติ	กรม	
ด้านสิ่งแวดล้อม	0278	อัตราการร้องเรียนปัญหามลพิษ (เรื่องต่อ ประชากรแสนคน)	Tier1	สำนักงานสภาพัฒนาการ เศรษฐกิจและสังคมแห่งชาติ	กรม	
ด้านสันติภาพและ ยุติธรรม	0279	การแจ้งความคดี ชีวิต ร่างกาย เพศ และคดี ประทุษร้ายต่อทรัพย์ (รายต่อประชากรแสนคน)	Tier1	สำนักงานสภาพัฒนาการ เศรษฐกิจและสังคมแห่งชาติ	กรม	
ด้านสันติภาพและ ยุติธรรม	0280	จำนวนผู้ต้องหาคดียาเสพติด (ต่อแสนคน)	Tier1	สำนักงานสภาพัฒนาการ เศรษฐกิจและสังคมแห่งชาติ	กรม	
ด้านสันติภาพและ ยุติธรรม	0281	จำนวนผู้เข้ารับการบำบัดรักษายาเสพติด (ต่อแสนคน)	Tier1	สำนักงานสภาพัฒนาการ เศรษฐกิจและสังคมแห่งชาติ	กรม	
ด้านสันติภาพและ ยุติธรรม	0282	จำนวนเจ้าหน้าที่ตำรวจ (ต่อแสนคน)	Tier1	สำนักงานสภาพัฒนาการ เศรษฐกิจและสังคมแห่งชาติ	กรม	

ตาราง 18 บัญชีสถิติทางการ “ตัวชี้วัดการพัฒนาระดับจังหวัด จังหวัดสุราษฎร์ธานี” (ต่อ)

มิติการพัฒนา	OS ID	รายการสถิติทางการ	สถานะความพร้อม เผยแพร่ (Tier)	หน่วยงานเจ้าของข้อมูล	ระดับ หน่วยงาน เจ้าของข้อมูล	หมายเหตุ
ด้านสันติภาพและ ยุติธรรม	0283	การฆ่าตัวตายสำเร็จ (รายต่อประชากร แสนคน)	Tier1	สำนักงานสภาพัฒนาการ เศรษฐกิจและสังคมแห่งชาติ	กรม	
ด้านความเป็น หุ้นส่วนพัฒนา	0284	ประชากรที่เข้าถึงอินเทอร์เน็ต (ร้อยละ)	Tier1	สำนักงานสภาพัฒนาการ เศรษฐกิจและสังคมแห่งชาติ	กรม	
ด้านความเป็น หุ้นส่วนพัฒนา	0285	ภาษีที่ท้องถิ่นจัดเก็บได้ต่อรายได้รวมที่ไม่ รวมเงินอุดหนุนและเงินอุดหนุนเฉพาะกิจ (ร้อยละ)	Tier1	สำนักงานสภาพัฒนาการ เศรษฐกิจและสังคมแห่งชาติ	กรม	
ด้านความเป็น หุ้นส่วนพัฒนา	0286	ความสามารถในการเบิกจ่ายงบประมาณ ของจังหวัด (ร้อยละ)	Tier1	สำนักงานสภาพัฒนาการ เศรษฐกิจและสังคมแห่งชาติ	กรม	
ด้านความเป็น หุ้นส่วนพัฒนา	0287	จำนวนองค์กรชุมชน (แห่งต่อประชากร แสนคน)	Tier1	สำนักงานสภาพัฒนาการ เศรษฐกิจและสังคมแห่งชาติ	กรม	



## สถานการณ์สถิติทางการ และแนวทางการพัฒนาสถิติ ทางการ/แผนกำหนดความรับผิดชอบ

### 4.1 สถานการณ์รายการสถิติทางการ

บัญชีสถิติทางการตามแผนพัฒนาสถิติระดับจังหวัดสุราษฎร์ธานี พ.ศ. 2566 – 2570 (ฉบับทบทวน ประจำปีงบประมาณ พ.ศ. 2568) คือ บัญชีสถิติทางการจังหวัดสุราษฎร์ธานี ซึ่งประกอบด้วยบัญชีสถิติทางการย่อย 6 บัญชี จำนวน 263 รายการ และบัญชีสถิติทางการ “ตัวชี้วัดการพัฒนาระดับจังหวัด จังหวัดสุราษฎร์ธานี” จำนวน 34 รายการ ดังนี้

- 4.1.1 บัญชีสถิติทางการ “พัฒนาการผลิตสินค้าเกษตร อุตสาหกรรม แปรรูปเพื่อสร้างมูลค่าสูง : ยางพารา”
- 4.1.2 บัญชีสถิติทางการ “พัฒนาการผลิตสินค้าเกษตร อุตสาหกรรม แปรรูปเพื่อสร้างมูลค่าสูง: ปาล์มน้ำมัน”
- 4.1.3 บัญชีสถิติทางการ “พัฒนาการท่องเที่ยวที่ได้มาตรฐานเพื่อมุ่งสู่ความยั่งยืน : การท่องเที่ยวทางทะเล”
- 4.1.4 บัญชีสถิติทางการ “พัฒนาโครงข่ายคมนาคมขนส่งเชื่อมโยงระบบโลจิสติกส์”
- 4.1.5 บัญชีสถิติทางการ “เสริมสร้างพลังทางสังคมเพื่อคุณภาพชีวิตที่ดี : การป้องกันและปราบปรามยาเสพติด”
- 4.1.6 บัญชีสถิติทางการ “บริหารจัดการทรัพยากรธรรมชาติและสิ่งแวดล้อมเพื่อเป็นฐานการพัฒนาอย่างยั่งยืน : การแก้ไขปัญหาขยะและน้ำเสีย”
- 4.1.7 บัญชีสถิติทางการ “ตัวชี้วัดการพัฒนาระดับจังหวัด จังหวัดสุราษฎร์ธานี”

#### 4.1.1 บัญชีสถิติทางการ “พัฒนาการผลิตสินค้าเกษตร อุตสาหกรรม แปรรูปเพื่อสร้างมูลค่าสูง : ยางพารา”

เป็นชุดข้อมูลประเด็นการพัฒนาจังหวัด ประเด็นที่ 1 พัฒนาการผลิตสินค้าเกษตร อุตสาหกรรม แปรรูปเพื่อสร้างมูลค่าสูง มีรายการสถิติทางการทั้งหมด 53 รายการ มีสถานะความพร้อมเผยแพร่ของข้อมูล ดังนี้

- รายการสถิติทางการที่เป็น Tier 1 จำนวน 51 รายการ คิดเป็นร้อยละ 96
- รายการสถิติทางการที่เป็น Tier 2 (มีหน่วยงานรับผิดชอบ) จำนวน 2 รายการ คิดเป็นร้อยละ 4

#### 4.1.2 บัญชีสถิติทางการ “พัฒนาการผลิตสินค้าเกษตร อุตสาหกรรม แปรรูปเพื่อสร้างมูลค่าสูง : ปาล์มน้ำมัน”

เป็นชุดข้อมูลประเด็นการพัฒนาจังหวัด ประเด็นที่ 1 พัฒนาการผลิตสินค้าเกษตร อุตสาหกรรม แปรรูปเพื่อสร้างมูลค่าสูง มีรายการสถิติทางการทั้งหมด 37 รายการ มีสถานะความพร้อมเผยแพร่ของข้อมูล ดังนี้

- รายการสถิติทางการที่เป็น Tier 1 จำนวน 36 รายการ คิดเป็นร้อยละ 97
- รายการสถิติทางการที่เป็น Tier 2 (มีหน่วยงานรับผิดชอบ) จำนวน 1 รายการ คิดเป็นร้อยละ 3

#### 4.1.3 บัญชีสถิติทางการ “พัฒนาการท่องเที่ยวที่ได้มาตรฐานเพื่อมุ่งสู่ความยั่งยืน : การท่องเที่ยวทางทะเล”

เป็นชุดข้อมูลประเด็นการพัฒนาจังหวัด ประเด็นการพัฒนาที่ 2 พัฒนาการท่องเที่ยวที่ได้มาตรฐาน เพื่อมุ่งสู่ความยั่งยืน มีรายการสถิติทางการทั้งหมด 41 รายการ มีสถานะความพร้อมเผยแพร่ของข้อมูล

- รายการสถิติทางการที่เป็น Tier 1 จำนวน 37 รายการ คิดเป็นร้อยละ 90
- รายการสถิติทางการที่เป็น Tier 2 (มีหน่วยงานรับผิดชอบ) จำนวน 4 รายการ คิดเป็นร้อยละ 10

#### 4.1.4 บัญชีสถิติทางการ “พัฒนาโครงข่ายคมนาคมขนส่งเชื่อมโยงระบบโลจิสติกส์”

เป็นชุดข้อมูลประเด็นการพัฒนาจังหวัด ประเด็นการพัฒนาที่ 3 พัฒนาโครงข่ายคมนาคมขนส่งเชื่อมโยงระบบโลจิสติกส์ มีรายการสถิติทางการทั้งหมด 42 รายการ มีสถานะความพร้อมเผยแพร่ของข้อมูล ที่เป็น Tier 1 จำนวน 42 รายการ คิดเป็นร้อยละ 100

#### 4.1.5 บัญชีสถิติทางการ “เสริมสร้างพลังทางสังคมเพื่อคุณภาพชีวิตที่ดี : การป้องกันและปราบปรามยาเสพติด”

เป็นชุดข้อมูลประเด็นการพัฒนาจังหวัด ประเด็นการพัฒนาที่ 4 เสริมสร้างพลังทางสังคมเพื่อคุณภาพชีวิตที่ดี มีรายการสถิติทางการทั้งหมด 26 รายการ มีสถานะความพร้อมเผยแพร่ของข้อมูล รายการสถิติทางการที่มีเป็น Tier 1 จำนวน 26 รายการ คิดเป็นร้อยละ 100

#### 4.1.6 บัญชีสถิติทางการ “บริหารทรัพยากรธรรมชาติและสิ่งแวดล้อมเพื่อเป็นฐานการพัฒนาอย่างยั่งยืน : การแก้ไขปัญหาขยะและน้ำเสีย”

เป็นชุดข้อมูลประเด็นการพัฒนาจังหวัด ประเด็นการพัฒนาที่ 5 บริหารจัดการทรัพยากรธรรมชาติและสิ่งแวดล้อมเพื่อเป็นฐานการพัฒนาอย่างยั่งยืน มีรายการสถิติทางการทั้งหมด 54 รายการ มีสถานะความพร้อมเผยแพร่ของข้อมูล รายการสถิติทางการที่มีเป็น Tier 1 จำนวน 54 รายการ คิดเป็นร้อยละ 100

#### 4.1.7 บัญชีสถิติทางการ “ตัวชี้วัดการพัฒนาระดับจังหวัด”

เป็นชุดข้อมูลตัวชี้วัดการพัฒนาจังหวัด มีรายการสถิติทางการทั้งหมด 34 รายการ มีสถานะความพร้อมเผยแพร่ของข้อมูลที่เป็น Tier 1 จำนวน 34 รายการ คิดเป็นร้อยละ 100

สรุปจำนวนบัญชีสถิติทางการตามแผนพัฒนาสถิติระดับจังหวัดสุราษฎร์ธานี พ.ศ. 2566 – 2570 (ฉบับทบทวนประจำปีงบประมาณ พ.ศ. 2567) ดังภาพ 22

การแก้ไขปัญหายะและน้ำเสีย Tier 1 54	ระบบโลจิสติกส์ Tier 1 42	ปาล์มน้ำมัน Tier 1 36	ตัวชี้วัดการพัฒนาจังหวัด Tier 1 34
ยางพารา Tier 1 51	การท่องเที่ยวทางทะเล Tier 1 37	Tier 2 1	Tier 1 34
	Tier 2 2	Tier 2 4	การป้องกันและปราบปรามยาเสพติด Tier 1 26

ภาพ 22 จำนวนรายการสถิติทางการจำแนกตามบัญชีสถิติทางการและสถานะความพร้อมเผยแพร่ของข้อมูล

## 4.2 แนวทางการพัฒนารายการสถิติทางการ

### 4.2.1 รายการสถิติทางการของจังหวัด

บัญชีสถิติทางการจังหวัดสุราษฎร์ธานี ตามแผนพัฒนาสถิติระดับจังหวัดสุราษฎร์ธานี พ.ศ. 2566 – 2570 (ฉบับทบทวนประจำปีงบประมาณ พ.ศ. 2568) มีจำนวนรายการสถิติทางการทั้งสิ้น 287 รายการ โดยมีสถานะความพร้อมเผยแพร่ของข้อมูล (Tier) ดังนี้

- 1) รายการสถิติทางการที่กรมเป็นเจ้าของ จำนวน 96 รายการ โดยมี
  - รายการสถิติทางการที่ความพร้อมเผยแพร่ของข้อมูลเป็น Tier1 จำนวน 93 รายการ
  - รายการสถิติทางการที่ความพร้อมเผยแพร่ของข้อมูลเป็น Tier 2 (มีหน่วยงานรับผิดชอบ) จำนวน 3 รายการ ดังภาพ 23
- 2) รายการสถิติทางการที่จังหวัดเป็นเจ้าของ จำนวน 191 รายการ โดยมี
  - รายการสถิติทางการที่ความพร้อมเผยแพร่ของข้อมูลเป็น Tier1 จำนวน 187 รายการ
  - รายการสถิติทางการที่ความพร้อมเผยแพร่ของข้อมูลเป็น Tier 2 (มีหน่วยงานรับผิดชอบ) จำนวน 4 รายการ ดังภาพ 23

สรุปจำนวนรายการสถิติทางการจำแนกตามความเป็นเจ้าของและความพร้อมเผยแพร่ของข้อมูล ดังภาพ 23

จังหวัด	กรม
Tier 1 187	Tier 2 4
	Tier 1 93
	Tier 2 3

ภาพ 23 จำนวนรายการสถิติทางการจำแนกตามความเป็นเจ้าของและความพร้อมเผยแพร่ของข้อมูล

สรุปจำนวนรายการสถิติทางการจำแนกตามบัญชีสถิติทางการ ความพร้อมเผยแพร่ของข้อมูล และความเป็นเจ้าของข้อมูล แสดงดังตาราง 19

ตาราง 19 จำนวนรายการสถิติทางการ จำแนกตามบัญชีสถิติทางการ ความพร้อมเผยแพร่ของข้อมูล และความเป็นเจ้าของข้อมูล

ความพร้อมเผยแพร่ของข้อมูล	Tier 1			Tier 2 (มีหน่วยงานรับผิดชอบ)			Tier 3	รวม
	กรม	จังหวัด	รวม	กรม	จังหวัด	รวม	รวม	
บัญชีสถิติทางการ								
ระดับหน่วยงานเจ้าของข้อมูล								
พัฒนาการผลิตสินค้าเกษตร อุตสาหกรรม แปรรูปเพื่อสร้างมูลค่าสูง : ยางพารา	22	29	51	2	-	2	-	53
พัฒนาการผลิตสินค้าเกษตร อุตสาหกรรม แปรรูปเพื่อสร้างมูลค่าสูง : ปาล์มน้ำมัน	15	21	36	1	-	1	-	37
พัฒนาการท่องเที่ยวที่ได้มาตรฐานเพื่อมุ่งสู่ความยั่งยืน : การท่องเที่ยวทางทะเล	-	37	37	-	4	4	-	41
พัฒนาโครงข่ายคมนาคมขนส่งเชื่อมโยงระบบโลจิสติกส์	-	42	42	-	-	-	-	42
เสริมสร้างพลังทางสังคมเพื่อคุณภาพชีวิตที่ดี : การป้องกันและปราบปรามยาเสพติด	-	26	26	-	-	-	-	26
บริหารจัดการทรัพยากรธรรมชาติและสิ่งแวดล้อมเพื่อเป็นฐานการพัฒนาอย่างยั่งยืน : การแก้ไขปัญหาขยะและน้ำเสีย	22	32	54	-	-	-	-	54
ตัวชี้วัดการพัฒนาจังหวัด	34	-	34	-	-	-	-	34
<b>รวมทั้งหมด</b>	<b>93</b>	<b>187</b>	<b>280</b>	<b>3</b>	<b>4</b>	<b>7</b>	<b>-</b>	<b>287</b>

## 1) รายการสถิติทางการที่กรมเป็นเจ้าของ

การพัฒนารายการสถิติทางการจะพิจารณาความพร้อมเผยแพร่ของข้อมูลและหน่วยงานของแต่ละรายการสถิติทางการ เพื่อจัดทำแนวทางการพัฒนารายการสถิติทางการ ซึ่งพบว่า มีรายการสถิติทางการที่กรมเป็นเจ้าของข้อมูล จำนวน 96 รายการ ประกอบด้วย

- รายการสถิติทางการที่ความพร้อมเผยแพร่ของข้อมูลเป็น Tier 1 จำนวน 93 รายการ
- รายการสถิติทางการที่ความพร้อมเผยแพร่ของข้อมูลเป็น Tier 2 (มีหน่วยงานรับผิดชอบ) จำนวน 3 รายการ

ซึ่งรายการสถิติทางการที่ความพร้อมเผยแพร่ของข้อมูลเป็น Tier 1 จำนวน 93 รายการ ได้นำขึ้นบนระบบบัญชีข้อมูล จังหวัดสุราษฎร์ธานี (<https://suratthani.gdcatalog.go.th/>) และบนระบบบัญชีข้อมูลภาครัฐ (GD Catalog) (<https://gdcatalog.go.th>)

โดยมีรายละเอียดแสดงดังตาราง 20

ตาราง 20 รายการสถิติทางการที่กรมเป็นเจ้าของข้อมูล จำแนกตามความพร้อมเผยแพร่ของข้อมูล

ลำดับ	OS ID	รายการสถิติทางการ/ชุดข้อมูล	หน่วยงาน	ชื่อบัญชีสถิติทางการ
<b>Tier 1</b>				
1	0003	จำนวนงานวิจัยเทคโนโลยีและนวัตกรรมเพื่อเพิ่มผลผลิตยางพารา มหาวิทยาลัยสงขลานครินทร์	สำนักงานปลัดกระทรวงการอุดมศึกษา วิทยาศาสตร์ วิจัยและนวัตกรรม	ประเด็นการพัฒนาที่ 1
2	0004	จำนวนงานวิจัยเทคโนโลยีและนวัตกรรมเพื่อเพิ่มผลผลิตยางพารา ศูนย์วิจัยยางสุราษฎร์ธานี	สถาบันวิจัยยาง การยางแห่งประเทศไทย	ประเด็นการพัฒนาที่ 1
3	0007	ราคายางพารา (ประเทศ)	สำนักงานเศรษฐกิจการเกษตร	ประเด็นการพัฒนาที่ 1
4	0010	จำนวนเกษตรกรที่ขึ้นทะเบียนเป็นผู้ปลูกยางพารา	กรมส่งเสริมการเกษตร	ประเด็นการพัฒนาที่ 1
5	0012	จำนวนพื้นที่เพาะปลูกที่ได้รับการส่งเสริมการปรับปรุงคุณภาพดินยางพารา	กรมพัฒนาที่ดิน	ประเด็นการพัฒนาที่ 1
6	0013	จำนวนเกษตรกรที่ได้รับการอบรม เรื่อง การปรับปรุงคุณภาพดิน	กรมพัฒนาที่ดิน	ประเด็นการพัฒนาที่ 1
7	0014	จำนวนเกษตรกรที่ได้รับการอบรม เรื่อง การปรับปรุงคุณภาพดิน	การยางแห่งประเทศไทย	ประเด็นการพัฒนาที่ 1
8	0015	จำนวนเครือข่ายและกลุ่มเกษตรกรผู้ปลูกยางพารา	การยางแห่งประเทศไทย	ประเด็นการพัฒนาที่ 1
9	0016	จำนวนเกษตรกรผู้ปลูกยางพารา	กรมส่งเสริมการเกษตร	ประเด็นการพัฒนาที่ 1
10	0017	จำนวนเกษตรกรผู้ปลูกยางพารา (รายบุคคล)	การยางแห่งประเทศไทย	ประเด็นการพัฒนาที่ 1
11	0018	แรงงานในภาคเกษตรกรรมยางพารา (1. ผู้ปฏิบัติงานที่มีฝีมือในด้านเกษตรและการประมง )	สำนักงานสถิติแห่งชาติ	ประเด็นการพัฒนาที่ 1
12	0019	แรงงานในภาคเกษตรกรรมยางพารา (2. แรงงานต่างด้าว)	กรมแรงงาน	ประเด็นการพัฒนาที่ 1
13	0020	จำนวนสถาบันการเงิน/กองทุนเพื่อสนับสนุนด้านการเงินให้เกษตรกรยางพารา	กรมส่งเสริมสหกรณ์	ประเด็นการพัฒนาที่ 1

ตาราง 20 รายการสถิติทางการที่กรมเป็นเจ้าของข้อมูล จำแนกตามความพร้อมเผยแพร่ของข้อมูล (ต่อ)

ลำดับ	OS ID	รายการสถิติทางการ/ชุดข้อมูล	หน่วยงาน	ชื่อบัญชีสถิติทางการ
14	0021	จำนวนเกษตรกรที่ได้รับการอบรมให้ความรู้เรื่องใช้ปุ๋ยที่เหมาะสมและการกำจัดศัตรูพืชโดยไม่ใช้สารเคมี	กรมส่งเสริมการเกษตร	ประเด็นการพัฒนาที่ 1
15	0023	ข้อมูลพื้นที่เสี่ยงภัยธรรมชาติยางพารา	กรมป้องกันและบรรเทาสาธารณภัย	ประเด็นการพัฒนาที่ 1
16	0024	พื้นที่ในเขตชลประทานยางพารา	กรมชลประทาน	ประเด็นการพัฒนาที่ 1
17	0025	แผนที่พื้นที่เขตชลประทานยางพารา	กรมชลประทาน	ประเด็นการพัฒนาที่ 1
18	0030	แผนที่การคมนาคม / โลจิสติกส์	กรมทางหลวง	ประเด็นการพัฒนาที่ 1
19	0032	จำนวนสหกรณ์สวนยางพาราในจังหวัด	กรมส่งเสริมสหกรณ์	ประเด็นการพัฒนาที่ 1
20	0034	มูลค่าการขายผ่านตลาดกลางยางพารา	กรมวิชาการเกษตร	ประเด็นการพัฒนาที่ 1
21	0035	ปฏิทินแสดงระยะเวลาที่ผลผลิตออกสู่ตลาดยางพารา	สำนักงานเศรษฐกิจการเกษตร	ประเด็นการพัฒนาที่ 1
22	0036	จำนวนเครือข่ายความร่วมมือในการส่งเสริมการตลาดยางพารา	กรมวิชาการเกษตร	ประเด็นการพัฒนาที่ 1
23	0056	จำนวนงานวิจัยเทคโนโลยีและนวัตกรรมเพื่อเพิ่มผลผลิตปาล์มน้ำมัน	กรมวิชาการเกษตร	ประเด็นการพัฒนาที่ 1
24	0058	จำนวนเกษตรกรที่ขึ้นทะเบียนเป็นผู้ปลูกปาล์มน้ำมัน	กรมส่งเสริมการเกษตร	ประเด็นการพัฒนาที่ 1
25	0059	พื้นที่ปลูกปาล์มน้ำมัน	สำนักงานเศรษฐกิจการเกษตร	ประเด็นการพัฒนาที่ 1
26	0060	จำนวนพื้นที่เพาะปลูกที่ได้รับการส่งเสริมการปรับปรุงคุณภาพดินปาล์มน้ำมัน	กรมพัฒนาที่ดิน	ประเด็นการพัฒนาที่ 1
27	0061	จำนวนเกษตรกรที่ได้รับการส่งเสริมให้อบรมเรื่องคุณภาพดิน	กรมพัฒนาที่ดิน	ประเด็นการพัฒนาที่ 1
28	0062	จำนวนกลุ่มเกษตรกรผู้ปลูกปาล์มน้ำมัน	กรมส่งเสริมสหกรณ์	ประเด็นการพัฒนาที่ 1
29	0063	แรงงานในภาคเกษตรกรรมปาล์มน้ำมัน (1.ผู้ปฏิบัติงานที่มีฝีมือในด้านเกษตรและการประมง)	สำนักงานสถิติแห่งชาติ	ประเด็นการพัฒนาที่ 1
30	0064	แรงงานในภาคเกษตรกรรมปาล์มน้ำมัน (2.แรงงานต่างด้าว)	กรมแรงงาน	ประเด็นการพัฒนาที่ 1
31	0066	จำนวนสถาบันการเงิน/กองทุนเพื่อสนับสนุนด้านการเงินให้เกษตรกรปาล์มน้ำมัน	กรมส่งเสริมสหกรณ์	ประเด็นการพัฒนาที่ 1
32	0068	ปริมาณผลผลิตปาล์มน้ำมันต่อไร่	สำนักงานเศรษฐกิจการเกษตร	ประเด็นการพัฒนาที่ 1
33	0069	ข้อมูลพื้นที่เสี่ยงภัยธรรมชาติปาล์มน้ำมัน	กรมป้องกันและบรรเทาสาธารณภัย	ประเด็นการพัฒนาที่ 1
34	0070	รายได้เฉลี่ยของเกษตรกรผู้ปลูกปาล์มน้ำมัน (ภาคใต้)	สำนักงานเศรษฐกิจการเกษตร	ประเด็นการพัฒนาที่ 1

ตาราง 20 รายการสถิติทางการที่กรมเป็นเจ้าของข้อมูล จำแนกตามความพร้อมเผยแพร่ของข้อมูล (ต่อ)

ลำดับ	OS ID	รายการสถิติทางการ/ชุดข้อมูล	หน่วยงาน	ชื่อบัญชีสถิติทางการ
35	0071	พื้นที่ในเขตชลประทาน (ปาล์มน้ำมัน)	กรมชลประทาน	ประเด็นการพัฒนาที่ 1
36	0072	แผนที่พื้นที่เขตชลประทานปาล์มน้ำมัน	กรมชลประทาน	ประเด็นการพัฒนาที่ 1
37	0080	ปฏิทินแสดงระยะเวลาที่ผลผลิตออกสู่ตลาด (ปาล์มน้ำมัน)	สำนักงานเศรษฐกิจการเกษตร	ประเด็นการพัฒนาที่ 1
38	0200	เอกสารประกอบความรู้ในการบริหารจัดการเรื่องขยะและน้ำเสีย	สำนักงานปลัดกระทรวงทรัพยากรธรรมชาติและสิ่งแวดล้อม	ประเด็นการพัฒนาที่ 5
39	0201	แผนการบริหารจัดการขยะและน้ำเสียของจังหวัด	สำนักงานปลัดกระทรวงทรัพยากรธรรมชาติและสิ่งแวดล้อม	ประเด็นการพัฒนาที่ 5
40	0202	รายงานที่เกี่ยวข้องกับการเพิ่มปริมาณขยะและน้ำเสียแหล่งที่มาของขยะและน้ำเสีย	สำนักงานปลัดกระทรวงทรัพยากรธรรมชาติและสิ่งแวดล้อม	ประเด็นการพัฒนาที่ 5
41	0203	ปริมาณขยะต่อวัน	สำนักงานปลัดกระทรวงทรัพยากรธรรมชาติและสิ่งแวดล้อม	ประเด็นการพัฒนาที่ 5
42	0206	ร้อยละของสถานีการตรวจวัดคุณภาพน้ำที่มีคุณภาพผ่านเกณฑ์ตามประกาศของกรมควบคุมมลพิษ	สำนักงานปลัดกระทรวงทรัพยากรธรรมชาติและสิ่งแวดล้อม	ประเด็นการพัฒนาที่ 5
43	0207	จำนวนเรื่องร้องเรียนปัญหามลพิษทางน้ำ	สำนักงานปลัดกระทรวงทรัพยากรธรรมชาติและสิ่งแวดล้อม	ประเด็นการพัฒนาที่ 5
44	0209	ปริมาณการจัดเก็บขยะ	สำนักงานปลัดกระทรวงทรัพยากรธรรมชาติและสิ่งแวดล้อม	ประเด็นการพัฒนาที่ 5
45	0212	จำนวนสถานที่เก็บรวบรวมขยะมูลฝอยจากการคัดแยก	สำนักงานปลัดกระทรวงทรัพยากรธรรมชาติและสิ่งแวดล้อม	ประเด็นการพัฒนาที่ 5
46	0214	รายงานสรุปผลการทำงานของระบบบำบัดน้ำเสีย (ตามบทบัญญัติในมาตรา 80 แห่ง พรบ.ส่งเสริมและรักษาคุณภาพสิ่งแวดล้อมแห่งชาติ พ.ศ.2535)	สำนักงานปลัดกระทรวงทรัพยากรธรรมชาติและสิ่งแวดล้อม	ประเด็นการพัฒนาที่ 5
47	0215	รายงานการจัดการขยะมูลฝอยและของเสียอันตรายตาม Road map ฉบับวันที่ 26 สิงหาคม 2557	สำนักงานปลัดกระทรวงทรัพยากรธรรมชาติและสิ่งแวดล้อม	ประเด็นการพัฒนาที่ 5
48	0216	การบริหารจัดการระบบบำบัดน้ำเสีย	สำนักงานปลัดกระทรวงทรัพยากรธรรมชาติและสิ่งแวดล้อม	ประเด็นการพัฒนาที่ 5

ตาราง 20 รายการสถิติทางการที่กรมเป็นเจ้าของข้อมูล จำแนกตามความพร้อมเผยแพร่ของข้อมูล (ต่อ)

ลำดับ	OS ID	รายการสถิติทางการ/ชุดข้อมูล	หน่วยงาน	ข้อบัญญัติสถิติทางการ
49	0217	จำนวนสถานที่ที่มีการจัดการน้ำเสีย	สำนักงานปลัดกระทรวง ทรัพยากรธรรมชาติและ สิ่งแวดล้อม	ประเด็นการพัฒนาที่ 5
50	0219	กฎหมายที่เกี่ยวข้องกับการจัดการขยะและน้ำเสีย	สำนักงานปลัดกระทรวง ทรัพยากรธรรมชาติและ สิ่งแวดล้อม	ประเด็นการพัฒนาที่ 5
51	0220	หน่วยราชการที่เกี่ยวข้องปฏิบัติตามมาตรการป้องกัน แก๊สไข่ และติดตามตรวจสอบผลกระทบสิ่งแวดล้อมจากปัญหา ขยะและน้ำเสียที่กำหนดไว้	สำนักงานปลัดกระทรวง ทรัพยากรธรรมชาติและ สิ่งแวดล้อม	ประเด็นการพัฒนาที่ 5
52	0221	จำนวนข้อร้องเรียนด้านปัญหาขยะมูลฝอยและน้ำเสีย	สำนักงานปลัดกระทรวง ทรัพยากรธรรมชาติและ สิ่งแวดล้อม	ประเด็นการพัฒนาที่ 5
53	0222	จำนวนครั้งของการแก้ปัญหาเรื่องร้องเรียนแก้ปัญหา ขยะมูลฝอยและน้ำเสีย	สำนักงานปลัดกระทรวง ทรัพยากรธรรมชาติและ สิ่งแวดล้อม	ประเด็นการพัฒนาที่ 5
54	0223	จำนวนกิจกรรมที่ส่งเสริมการสนับสนุนการจัดการขยะ และน้ำเสีย	สำนักงานปลัดกระทรวง ทรัพยากรธรรมชาติและ สิ่งแวดล้อม	ประเด็นการพัฒนาที่ 5
55	0224	จำนวนผู้เข้าร่วมกิจกรรมที่ส่งเสริมขยะและน้ำเสีย	สำนักงานปลัดกระทรวง ทรัพยากรธรรมชาติและ สิ่งแวดล้อม	ประเด็นการพัฒนาที่ 5
56	0226	ปริมาณการนำขยะกลับมาใช้ใหม่	สำนักงานปลัดกระทรวง ทรัพยากรธรรมชาติและ สิ่งแวดล้อม	ประเด็นการพัฒนาที่ 5
57	0228	จำนวนสถานที่กำจัดขยะที่ได้รับการพัฒนาปรับปรุง พื้นที่	สำนักงานปลัดกระทรวง ทรัพยากรธรรมชาติและ สิ่งแวดล้อม	ประเด็นการพัฒนาที่ 5
58	0230	จำนวนสถานที่ที่มีระบบบำบัดน้ำเสียที่ได้รับการพัฒนา ปรับปรุงพื้นที่	กรมส่งเสริมการ ปกครองท้องถิ่น	ประเด็นการพัฒนาที่ 5
59	0235	ผลประเมินการบริหารจัดการด้านสิ่งแวดล้อมพื้นที่ จังหวัดสุราษฎร์ธานี	สำนักงานปลัดกระทรวง ทรัพยากรธรรมชาติและ สิ่งแวดล้อม	ประเด็นการพัฒนาที่ 5
60	0254	สัดส่วนประชากรยากจน (ร้อยละ)	สำนักงานสภา พัฒนาการเศรษฐกิจและ สังคมแห่งชาติ	ตัวชี้วัดการพัฒนาระดับ จังหวัด
61	0255	ทารกแรกเกิดที่มีน้ำหนักต่ำกว่าเกณฑ์ (ร้อยละ)	สำนักงานสภา พัฒนาการเศรษฐกิจและ สังคมแห่งชาติ	ตัวชี้วัดการพัฒนาระดับ จังหวัด
62	0256	เด็ก 0-5 ปีที่มีพัฒนาการสมวัย (ร้อยละ)	สำนักงานสภา พัฒนาการเศรษฐกิจและ สังคมแห่งชาติ	ตัวชี้วัดการพัฒนาระดับ จังหวัด

ตาราง 20 รายการสถิติทางการที่กรมเป็นเจ้าของข้อมูล จำแนกตามความพร้อมเผยแพร่ของข้อมูล (ต่อ)

ลำดับ	OS ID	รายการสถิติทางการ/ชุดข้อมูล	หน่วยงาน	ข้อบัญญัติสถิติทางการ
63	0257	อัตราการคลอดมีชีพในหญิงอายุ 15-19 ปี (ต่อประชากรหญิงอายุ 15-19 ปีพันคน)	สำนักงานสภาพัฒนาการเศรษฐกิจและสังคมแห่งชาติ	ตัวชี้วัดการพัฒนาระดับจังหวัด
64	0258	ประชากรที่เจ็บป่วยที่เป็นผู้ป่วยใน (ร้อยละ)	สำนักงานสภาพัฒนาการเศรษฐกิจและสังคมแห่งชาติ	ตัวชี้วัดการพัฒนาระดับจังหวัด
65	0259	อัตราส่วนประชากรต่อแพทย์ (คน/แพทย์)	สำนักงานสภาพัฒนาการเศรษฐกิจและสังคมแห่งชาติ	ตัวชี้วัดการพัฒนาระดับจังหวัด
66	0260	การเข้าเรียนมัธยมศึกษาเฉลี่ยประชากรไทยอายุ 15-59 ปี (ปี)	สำนักงานสภาพัฒนาการเศรษฐกิจและสังคมแห่งชาติ	ตัวชี้วัดการพัฒนาระดับจังหวัด
67	0261	จำนวนปีการศึกษาเฉลี่ยประชากรไทยอายุ 15-59 ปี (ปี)	สำนักงานสภาพัฒนาการเศรษฐกิจและสังคมแห่งชาติ	ตัวชี้วัดการพัฒนาระดับจังหวัด
68	0262	คะแนนเฉลี่ยการทดสอบ O-NET ระดับมัธยมศึกษาตอนปลาย (คะแนน)	สำนักงานสภาพัฒนาการเศรษฐกิจและสังคมแห่งชาติ	ตัวชี้วัดการพัฒนาระดับจังหวัด
69	0263	อัตราการเปลี่ยนแปลงของรายได้เฉลี่ยของเดือนของครัวเรือนในจังหวัด (ร้อยละ)	สำนักงานสภาพัฒนาการเศรษฐกิจและสังคมแห่งชาติ	ตัวชี้วัดการพัฒนาระดับจังหวัด
70	0264	อัตราการเปลี่ยนแปลงของผลิตภัณฑ์จังหวัด (ร้อยละ)	สำนักงานสภาพัฒนาการเศรษฐกิจและสังคมแห่งชาติ	ตัวชี้วัดการพัฒนาระดับจังหวัด
71	0265	มูลค่าผลิตภัณฑ์จังหวัดเฉลี่ยต่อหัว (บาท/คน)	สำนักงานสภาพัฒนาการเศรษฐกิจและสังคมแห่งชาติ	ตัวชี้วัดการพัฒนาระดับจังหวัด
72	0266	อัตราการขยายตัวรายได้ท่องเที่ยว (ร้อยละ)	สำนักงานสภาพัฒนาการเศรษฐกิจและสังคมแห่งชาติ	ตัวชี้วัดการพัฒนาระดับจังหวัด
73	0267	อัตราการว่างงาน (ร้อยละ)	สำนักงานสภาพัฒนาการเศรษฐกิจและสังคมแห่งชาติ	ตัวชี้วัดการพัฒนาระดับจังหวัด
74	0268	อัตราส่วนหนี้เฉลี่ยต่อรายได้เฉลี่ยของครัวเรือน (เท่า)	สำนักงานสภาพัฒนาการเศรษฐกิจและสังคมแห่งชาติ	ตัวชี้วัดการพัฒนาระดับจังหวัด
75	0269	ผลิตภาพแรงงาน (บาท/คน)	สำนักงานสภาพัฒนาการเศรษฐกิจและสังคมแห่งชาติ	ตัวชี้วัดการพัฒนาระดับจังหวัด

ตาราง 20 รายการสถิติทางการที่กรมเป็นเจ้าของข้อมูล จำแนกตามความพร้อมเผยแพร่ของข้อมูล (ต่อ)

ลำดับ	OS ID	รายการสถิติทางการ/ชุดข้อมูล	หน่วยงาน	ข้อบัญญัติสถิติทางการ
76	0270	แรงงานที่มีหลักประกันทางสังคม (ร้อยละ)	สำนักงานสภาพัฒนาการเศรษฐกิจและสังคมแห่งชาติ	ตัวชี้วัดการพัฒนาระดับจังหวัด
77	0271	ครัวเรือนที่มีโทรศัพท์ใช้วัสดุคงทนและเป็นของตนเอง (ร้อยละ)	สำนักงานสภาพัฒนาการเศรษฐกิจและสังคมแห่งชาติ	ตัวชี้วัดการพัฒนาระดับจังหวัด
78	0272	หมู่บ้านที่ถนนสายหลักใช้การได้ตลอดปี (ร้อยละ)	สำนักงานสภาพัฒนาการเศรษฐกิจและสังคมแห่งชาติ	ตัวชี้วัดการพัฒนาระดับจังหวัด
79	0273	สัมประสิทธิ์ความไม่เสมอภาคของรายได้	สำนักงานสภาพัฒนาการเศรษฐกิจและสังคมแห่งชาติ	ตัวชี้วัดการพัฒนาระดับจังหวัด
80	0274	อัตราการเปลี่ยนแปลงของพื้นที่ป่าไม้ในจังหวัด (ร้อยละ)	สำนักงานสภาพัฒนาการเศรษฐกิจและสังคมแห่งชาติ	ตัวชี้วัดการพัฒนาระดับจังหวัด
81	0275	สัดส่วนปริมาณขยะที่กำจัดถูกต้องต่อปริมาณขยะที่เกิดขึ้น (ร้อยละ)	สำนักงานสภาพัฒนาการเศรษฐกิจและสังคมแห่งชาติ	ตัวชี้วัดการพัฒนาระดับจังหวัด
82	0276	ครัวเรือนที่เข้าถึงน้ำประปา (ร้อยละ)	สำนักงานสภาพัฒนาการเศรษฐกิจและสังคมแห่งชาติ	ตัวชี้วัดการพัฒนาระดับจังหวัด
83	0277	ประชากรที่ประสบภัยพิบัติ (ร้อยละ)	สำนักงานสภาพัฒนาการเศรษฐกิจและสังคมแห่งชาติ	ตัวชี้วัดการพัฒนาระดับจังหวัด
84	0278	อัตราการร้องเรียนปัญหามลพิษ (เรื่องต่อประชากรแสนคน)	สำนักงานสภาพัฒนาการเศรษฐกิจและสังคมแห่งชาติ	ตัวชี้วัดการพัฒนาระดับจังหวัด
85	0279	การแจ้งความคดี ชีวิตร่างกาย เพศ และคดีประทุษร้ายต่อทรัพย์สิน (รายต่อปชก.แสนคน)	สำนักงานสภาพัฒนาการเศรษฐกิจและสังคมแห่งชาติ	ตัวชี้วัดการพัฒนาระดับจังหวัด
86	0280	จำนวนผู้ต้องหาคดียาเสพติด (ต่อแสนคน)	สำนักงานสภาพัฒนาการเศรษฐกิจและสังคมแห่งชาติ	ตัวชี้วัดการพัฒนาระดับจังหวัด
87	0281	จำนวนผู้เข้ารับการรักษาพยาบาล (ต่อแสนคน)	สำนักงานสภาพัฒนาการเศรษฐกิจและสังคมแห่งชาติ	ตัวชี้วัดการพัฒนาระดับจังหวัด
88	0282	จำนวนเจ้าหน้าที่ตำรวจ (ต่อแสนคน)	สำนักงานสภาพัฒนาการเศรษฐกิจและสังคมแห่งชาติ	ตัวชี้วัดการพัฒนาระดับจังหวัด

ตาราง 20 รายการสถิติทางการที่กรมเป็นเจ้าของข้อมูล จำแนกตามความพร้อมเผยแพร่ของข้อมูล (ต่อ)

ลำดับ	OS ID	รายการสถิติทางการ/ชุดข้อมูล	หน่วยงาน	ข้อบัญญัติสถิติทางการ
89	0283	การฆ่าตัวตายสำเร็จ (รายประชากรแสนคน)	สำนักงานสภาพัฒนาการเศรษฐกิจและสังคมแห่งชาติ	ตัวชี้วัดการพัฒนาระดับจังหวัด
90	0284	ประชากรที่เข้าถึงอินเทอร์เน็ต (ร้อยละ)	สำนักงานสภาพัฒนาการเศรษฐกิจและสังคมแห่งชาติ	ตัวชี้วัดการพัฒนาระดับจังหวัด
91	0285	ภาษีที่ท้องถิ่นจัดเก็บได้ต่อรายได้รวมที่ไม่รวมเงินอุดหนุนและเงินอุดหนุนเฉพาะกิจ (ร้อยละ)	สำนักงานสภาพัฒนาการเศรษฐกิจและสังคมแห่งชาติ	ตัวชี้วัดการพัฒนาระดับจังหวัด
92	0286	ความสามารถในการเบิกจ่ายงบประมาณของจังหวัด (ร้อยละ)	สำนักงานสภาพัฒนาการเศรษฐกิจและสังคมแห่งชาติ	ตัวชี้วัดการพัฒนาระดับจังหวัด
93	0287	จำนวนองค์การชุมชน (แห่งต่อประชากรแสนคน)	สำนักงานสภาพัฒนาการเศรษฐกิจและสังคมแห่งชาติ	ตัวชี้วัดการพัฒนาระดับจังหวัด
<b>Tier 2 (มีหน่วยงานรับผิดชอบ)</b>				
1	0002	ข้อมูลต้นทุนการผลิตยางพาราแผ่นดิบแห้ง (ภาคใต้)	สำนักงานเศรษฐกิจการเกษตร	ประเด็นการพัฒนาที่ 1
2	0006	ต้นทุนการผลิตยางพารา (ประเทศ)	สำนักงานเศรษฐกิจการเกษตร	ประเด็นการพัฒนาที่ 1
3	0055	ข้อมูลต้นทุนการผลิตปาล์มน้ำมันของภาคใต้	สำนักงานเศรษฐกิจการเกษตร	ประเด็นการพัฒนาที่ 1

## 2) การพัฒนารายการสถิติทางการที่หน่วยงานในจังหวัดเป็นเจ้าของข้อมูล

การพัฒนารายการสถิติทางการจะพิจารณาความพร้อมเผยแพร่ของข้อมูลและหน่วยงานของแต่ละรายการสถิติทางการ เพื่อจัดทำแนวทางการพัฒนารายการสถิติทางการ ซึ่งพบว่า มีรายการสถิติทางการที่หน่วยงานในจังหวัดเป็นเจ้าของข้อมูล จำนวน 191 รายการ ประกอบด้วย

- รายการสถิติทางการที่ความพร้อมเผยแพร่ของข้อมูลเป็น Tier 1 จำนวน 187 รายการ
- รายการสถิติทางการที่ความพร้อมเผยแพร่ของข้อมูลเป็น Tier 2 (มีหน่วยงานรับผิดชอบ) จำนวน 4 รายการ

ซึ่งรายการสถิติทางการที่ความพร้อมเผยแพร่ของข้อมูลเป็น Tier 1 จำนวน 187 รายการ ได้นำขึ้นบนระบบบัญชีข้อมูล จังหวัดสุราษฎร์ธานี (<https://suratthani.gdcatalog.go.th/>) และบนระบบบัญชีข้อมูลภาครัฐ (GD Catalog) (<https://gdcatalog.go.th>)

โดยมีรายละเอียดแสดงดังตาราง 21

ตาราง 21 รายการสถิติทางการที่หน่วยงานในจังหวัดเป็นเจ้าของข้อมูล จำแนกตามความพร้อมเผยแพร่ของข้อมูล

ลำดับ	OS ID	รายการสถิติทางการ/ชุดข้อมูล	หน่วยงาน	ชื่อบัญชีสถิติทางการ
<b>Tier 1</b>				
1	0001	ข้อมูลงานวิจัยพันธุ์ยางคุณภาพดี ที่เหมาะสมกับสภาพพื้นที่	ศูนย์วิจัยยางสุราษฎร์ธานี	ประเด็นการพัฒนาที่ 1
2	0005	ผลผลิตและความต้องการใช้ยางพารา	สำนักงานเศรษฐกิจการเกษตรที่ 8	ประเด็นการพัฒนาที่ 1
3	0008	จำนวนผู้ได้รับอนุญาต ในการจำหน่ายพันธุ์ยาง	ศูนย์ควบคุมยางสุราษฎร์ธานี	ประเด็นการพัฒนาที่ 1
4	0009	พื้นที่ปลูกยางพาราที่ได้รับการสนับสนุนยางพันธุ์ดี	การยางแห่งประเทศไทย จังหวัดสุราษฎร์ธานี	ประเด็นการพัฒนาที่ 1
5	0011	จำนวนเนื้อที่เพาะปลูกยางพารา	สำนักงานเศรษฐกิจการเกษตรที่ 8	ประเด็นการพัฒนาที่ 1
6	0022	ปริมาณผลผลิตต่อไร่	สำนักงานเศรษฐกิจการเกษตรที่ 8	ประเด็นการพัฒนาที่ 1
7	0026	จำนวนโรงงานที่ได้รับการรับรองมาตรฐานโรงงาน	สำนักงานอุตสาหกรรมจังหวัดสุราษฎร์ธานี	ประเด็นการพัฒนาที่ 1
8	0027	จำนวนโรงงานแปรรูปเพื่อสร้างมูลค่าเพิ่ม	สำนักงานอุตสาหกรรมจังหวัดสุราษฎร์ธานี	ประเด็นการพัฒนาที่ 1
9	0028	ที่ตั้งโรงงานอุตสาหกรรม	สำนักงานอุตสาหกรรมจังหวัดสุราษฎร์ธานี	ประเด็นการพัฒนาที่ 1
10	0029	จำนวนผู้ประกอบการด้านการขนส่งและกระจายสินค้า มีระบบการขนส่งและกระจายสินค้า	สำนักงานพาณิชย์จังหวัดสุราษฎร์ธานี	ประเด็นการพัฒนาที่ 1
11	0031	จำนวนผู้จดทะเบียนเป็นผู้ค้ายาง	ศูนย์ควบคุมยางสุราษฎร์ธานี	ประเด็นการพัฒนาที่ 1
12	0033	ปริมาณการขายผ่านตลาดกลางยางพารา	สำนักงานตลาดกลางยางพารา จังหวัดสุราษฎร์ธานี	ประเด็นการพัฒนาที่ 1
13	0037	ข้อมูลพันธุ์ยางที่แนะนำให้ปลูก	ศูนย์วิจัยยางสุราษฎร์ธานี	ประเด็นการพัฒนาที่ 1
14	0038	จำนวนงานวิจัยยางพารา	ศูนย์วิจัยยางสุราษฎร์ธานี	ประเด็นการพัฒนาที่ 1
15	0039	ปริมาณผลผลิตยางพารา	สำนักงานเศรษฐกิจการเกษตรที่ 8	ประเด็นการพัฒนาที่ 1
16	0040	จำนวนกลุ่มเกษตรกร	สำนักงานสหกรณ์จังหวัดสุราษฎร์ธานี	ประเด็นการพัฒนาที่ 1
17	0041	สมาชิกกลุ่มเกษตรกรที่ดำเนินธุรกิจยางพารา	สำนักงานสหกรณ์จังหวัดสุราษฎร์ธานี	ประเด็นการพัฒนาที่ 1
18	0042	จำนวนเกษตรกรที่ได้รับการส่งเสริมพันธุ์ยางที่มีคุณภาพ	การยางแห่งประเทศไทย จังหวัดสุราษฎร์ธานี	ประเด็นการพัฒนาที่ 1
19	0043	เนื้อที่ปลูกยางพาราที่ได้รับการส่งเสริมกล้วยที่มีคุณภาพ	การยางแห่งประเทศไทย จังหวัดสุราษฎร์ธานี	ประเด็นการพัฒนาที่ 1
20	0044	จำนวนกลุ่มเกษตรกรชาวสวนยางที่ได้รับมาตรฐานการผลิตอุตสาหกรรม	การยางแห่งประเทศไทย จังหวัดสุราษฎร์ธานี	ประเด็นการพัฒนาที่ 1
21	0045	จำนวนโรงงานอุตสาหกรรมแปรรูปยางพารา/ไม้ยางพารา	สำนักงานอุตสาหกรรมจังหวัดสุราษฎร์ธานี	ประเด็นการพัฒนาที่ 1
22	0046	จำนวนผลิตภัณฑ์ที่แปรรูปได้	สำนักงานอุตสาหกรรมจังหวัดสุราษฎร์ธานี	ประเด็นการพัฒนาที่ 1

ตาราง 21 รายการสถิติทางการที่หน่วยงานในจังหวัดเป็นเจ้าของข้อมูล จำแนกตามความพร้อมแพร่ของข้อมูล (ต่อ)

ลำดับ	OS ID	รายการสถิติทางการ/ชุดข้อมูล	หน่วยงาน	ข้อบัญญัติสถิติทางการ
23	0047	จำนวนโรงงานที่ทำการแปรรูปผลิตภัณฑ์ยาง	สำนักงานอุตสาหกรรม จังหวัดสุราษฎร์ธานี	ประเด็นการพัฒนาที่ 1
24	0048	โครงการที่ได้รับการส่งเสริมการลงทุน	ศูนย์เศรษฐกิจการลงทุน ภาคที่6	ประเด็นการพัฒนาที่ 1
25	0049	เส้นทางการขนส่งที่ได้มาตรฐาน	สำนักงานทางหลวงชนบท ที่11 จังหวัดสุราษฎร์ธานี	ประเด็นการพัฒนาที่ 1
26	0050	จำนวนเครือข่ายตลาดกลางยางพาราใน จังหวัดสุราษฎร์ธานี	สำนักงานตลาดกลางยางพารา จังหวัดสุราษฎร์ธานี	ประเด็นการพัฒนาที่ 1
27	0051	สหกรณ์กองทุนสวนยาง	สำนักงานสหกรณ์จังหวัด สุราษฎร์ธานี	ประเด็นการพัฒนาที่ 1
28	0052	จำนวนผู้ซื้อ/ขาย ผ่านตลาดกลางยางพาราจังหวัด สุราษฎร์ธานี	สำนักงานตลาดกลางยางพารา จังหวัดสุราษฎร์ธานี	ประเด็นการพัฒนาที่ 1
29	0053	ข้อมูลราคา ปริมาณและเกณฑ์การซื้อขาย	สำนักงานตลาดกลางยางพารา จังหวัดสุราษฎร์ธานี	ประเด็นการพัฒนาที่ 1
30	0054	ข้อมูลงานวิจัยพันธุ์ปาล์มน้ำมันคุณภาพดีที่เหมาะสม กับพื้นที่	ศูนย์วิจัยปาล์มน้ำมัน สุราษฎร์ธานี	ประเด็นการพัฒนาที่ 1
31	0057	ผลการวิเคราะห์ความต้องการของตลาดและ แนวโน้มสถานการณ์ปาล์มน้ำมันทั้งในและ ต่างประเทศ	สำนักงานพาณิชย์จังหวัด สุราษฎร์ธานี	ประเด็นการพัฒนาที่ 1
32	0065	จำนวนเกษตรกรที่ได้รับการอบรมเพื่อเสริมสร้าง องค์ความรู้และขีดความสามารถ	สำนักงานเกษตรจังหวัด สุราษฎร์ธานี	ประเด็นการพัฒนาที่ 1
33	0067	จำนวนเกษตรกรที่ได้รับการอบรมให้ความรู้เรื่อง การใช้ปุ๋ยที่เหมาะสมและการกำจัดศัตรูพืชโดยที่ ไม่ต้องใช้สารเคมี	กรมส่งเสริมสหกรณ์	ประเด็นการพัฒนาที่ 1
34	0073	จำนวนโรงงานที่ได้รับการรับรองมาตรฐาน	สำนักงานอุตสาหกรรม จังหวัดสุราษฎร์ธานี	ประเด็นการพัฒนาที่ 1
35	0074	จำนวนโรงงานที่นำระบบเกษตรวัสดุเหลือใช้ (Zero Waste) มาปฏิบัติ	สำนักงานอุตสาหกรรม จังหวัดสุราษฎร์ธานี	ประเด็นการพัฒนาที่ 1
36	0075	จำนวนโรงงานแปรรูปเพื่อสร้างมูลค่าเพิ่ม จำแนกตามอำเภอ (อำเภอท่าฉาง)	สำนักงานอุตสาหกรรม จังหวัดสุราษฎร์ธานี	ประเด็นการพัฒนาที่ 1
37	0076	สถานที่ตั้งโรงงานแปรรูปเพื่อสร้างมูลค่าเพิ่ม	สำนักงานอุตสาหกรรม จังหวัดสุราษฎร์ธานี	ประเด็นการพัฒนาที่ 1
38	0077	จำนวนผู้ประกอบการด้านการขนส่งและกระจาย สินค้ามีระบบการขนส่งและกระจายสินค้า	สำนักงานพาณิชย์จังหวัด สุราษฎร์ธานี	ประเด็นการพัฒนาที่ 1
39	0078	จำนวนลานเทพาล์มน้ำมัน	สำนักงานพาณิชย์จังหวัด สุราษฎร์ธานี	ประเด็นการพัฒนาที่ 1
40	0079	จำนวนสหกรณ์ที่ทำธุรกิจรวบรวมปาล์มน้ำมัน	สำนักงานสหกรณ์จังหวัด สุราษฎร์ธานี	ประเด็นการพัฒนาที่ 1
41	0081	จำนวนเกษตรกรที่ขึ้นทะเบียนเป็นผู้ปลูกปาล์มน้ำมัน จำแนกรายอำเภอ	สำนักงานเกษตรจังหวัด สุราษฎร์ธานี	ประเด็นการพัฒนาที่ 1

ตาราง 21 รายการสถิติทางการที่หน่วยงานในจังหวัดเป็นเจ้าของข้อมูล จำแนกตามความพร้อมเผยแพร่ของข้อมูล (ต่อ)

ลำดับ	OS ID	รายการสถิติทางการ/ชุดข้อมูล	หน่วยงาน	ข้อบัญญัติสถิติทางการ
42	0082	จำนวนแปลงใหญ่ปาล์มน้ำมันที่มีต้นทุนการผลิตต่อไร่ลดลง จำนวนสมาชิก ข้อมูลต้นทุนการผลิตต่อไร่ที่ลดลงของแปลงใหญ่ปาล์มน้ำมัน จำแนกเป็นรายแปลง	สำนักงานเกษตรจังหวัดสุราษฎร์ธานี	ประเด็นการพัฒนาที่ 1
43	0083	จำนวนแปลงใหญ่ปาล์มน้ำมันที่มีผลผลิตต่อไร่ จำนวนสมาชิก ข้อมูลผลผลิตต่อไร่เพิ่มขึ้นของแปลงใหญ่ปาล์มน้ำมันจำแนกรายแปลง	สำนักงานเกษตรจังหวัดสุราษฎร์ธานี	ประเด็นการพัฒนาที่ 1
44	0084	จำนวนเกษตรกรรายย่อยที่ผ่านการรับรองมาตรฐานการผลิตปาล์มน้ำมันอย่างยั่งยืนตามมาตรฐาน RSPO	สำนักงานเกษตรจังหวัดสุราษฎร์ธานี	ประเด็นการพัฒนาที่ 1
45	0085	จำนวนแปลงใหญ่ผู้ปลูกปาล์มน้ำมันและสมาชิก	สำนักงานเกษตรจังหวัดสุราษฎร์ธานี	ประเด็นการพัฒนาที่ 1
46	0086	จำนวนสหกรณ์ผู้ปลูกปาล์มน้ำมัน	สำนักงานสหกรณ์จังหวัดสุราษฎร์ธานี	ประเด็นการพัฒนาที่ 1
47	0087	จำนวนเครือข่าย/สหกรณ์ที่ได้รับการสนับสนุนด้านการเงินให้เกษตรกร	สำนักงานสหกรณ์จังหวัดสุราษฎร์ธานี	ประเด็นการพัฒนาที่ 1
48	0088	ราคาเฉลี่ยผลปาล์มน้ำมัน	สำนักงานพาณิชย์จังหวัดสุราษฎร์ธานี	ประเด็นการพัฒนาที่ 1
49	0089	ปริมาณน้ำมันปาล์มดิบ (CPO) และปริมาณน้ำมันเมล็ดในปาล์มดิบ (CPKO)	สำนักงานพาณิชย์จังหวัดสุราษฎร์ธานี	ประเด็นการพัฒนาที่ 1
50	0090	ปริมาณสต็อกน้ำมันคงเหลือ	สำนักงานพาณิชย์จังหวัดสุราษฎร์ธานี	ประเด็นการพัฒนาที่ 1
51	0091	ระดับความครอบคลุมของกลยุทธ์ และโครงการต่อการกำหนดตำแหน่งเชิงยุทธศาสตร์ด้านการท่องเที่ยว	สำนักงานการท่องเที่ยวและกีฬาจังหวัดสุราษฎร์ธานี	ประเด็นการพัฒนาที่ 2
52	0092	สัดส่วนของงบประมาณที่ได้รับจัดสรรด้านการท่องเที่ยวต่องบประมาณทั้งหมด	สำนักงานจังหวัดสุราษฎร์ธานี	ประเด็นการพัฒนาที่ 2
53	0093	จำนวนรายได้จากนักท่องเที่ยว	สำนักงานการท่องเที่ยวและกีฬาจังหวัดสุราษฎร์ธานี	ประเด็นการพัฒนาที่ 2
54	0094	จำนวนนักท่องเที่ยวทั้งหมด	สำนักงานการท่องเที่ยวและกีฬาจังหวัดสุราษฎร์ธานี	ประเด็นการพัฒนาที่ 2
55	0095	จำนวนศูนย์บริการนักท่องเที่ยว / ศูนย์บริการสารสนเทศ เพื่อการท่องเที่ยว	การท่องเที่ยวแห่งประเทศไทยสำนักงานจังหวัดสุราษฎร์ธานี	ประเด็นการพัฒนาที่ 2
56	0096	ข้อมูลการเดินทาง/คู่มือท่องเที่ยว	การท่องเที่ยวแห่งประเทศไทยสำนักงานจังหวัดสุราษฎร์ธานี	ประเด็นการพัฒนาที่ 2
57	0097	จำนวนห้องพักแรมในจังหวัด	ที่ทำการปกครองจังหวัดสุราษฎร์ธานี	ประเด็นการพัฒนาที่ 2
58	0098	ข้อมูลร้านอาหาร	หอการค้าจังหวัดสุราษฎร์ธานี	ประเด็นการพัฒนาที่ 2

ตาราง 21 รายการสถิติทางการที่หน่วยงานในจังหวัดเป็นเจ้าของข้อมูล จำแนกตามความพร้อมเผยแพร่ของข้อมูล (ต่อ)

ลำดับ	OS ID	รายการสถิติทางการ/ชุดข้อมูล	หน่วยงาน	ข้อบัญญัติสถิติทางการ
59	0099	ข้อมูลของฝาก/สินค้า OTOP/ของที่ระลึก	สำนักงานพัฒนาชุมชน จังหวัดสุราษฎร์ธานี	ประเด็นการพัฒนาที่ 2
60	0100	จำนวนธุรกิจนำเที่ยวในจังหวัด	สำนักงานทะเบียนธุรกิจ นำเที่ยวและมัคคุเทศก์ ภาคใต้ เขต 1 จังหวัดสุราษฎร์ธานี	ประเด็นการพัฒนาที่ 2
61	0101	ข้อมูลแหล่งท่องเที่ยวจำแนกตามอำเภอ	สำนักงานการท่องเที่ยว และกีฬาจังหวัดสุราษฎร์ธานี	ประเด็นการพัฒนาที่ 2
62	0102	ข้อมูลสถานประกอบการธุรกิจบริการสุขภาพ	สำนักงานสาธารณสุข จังหวัดสุราษฎร์ธานี	ประเด็นการพัฒนาที่ 2
63	0103	ร้อยละของระดับความเชื่อมั่นด้านความปลอดภัย ในชีวิตและทรัพย์สิน	ตำรวจภูธรจังหวัด สุราษฎร์ธานี	ประเด็นการพัฒนาที่ 2
64	0104	จำนวนผู้นำเที่ยวในพื้นที่จังหวัด	สำนักงานทะเบียนธุรกิจ นำเที่ยวและมัคคุเทศก์ ภาคใต้ เขต 1 จังหวัดสุราษฎร์ธานี	ประเด็นการพัฒนาที่ 2
65	0105	จำนวนผู้ได้รับใบอนุญาตเป็นมัคคุเทศน์ในพื้นที่ จังหวัด	สำนักงานทะเบียนธุรกิจ นำเที่ยวและมัคคุเทศก์ ภาคใต้ เขต 1 จังหวัดสุราษฎร์ธานี	ประเด็นการพัฒนาที่ 2
66	0108	จำนวนสถานศึกษาที่มีหลักสูตรด้านการโรงแรม การบริการ และการท่องเที่ยว	สำนักงานแรงงานจังหวัด สุราษฎร์ธานี	ประเด็นการพัฒนาที่ 2
67	0110	ข้อมูลความต้องการแรงงานในสาขาโรงแรมและ การท่องเที่ยว	สำนักงานแรงงานจังหวัด สุราษฎร์ธานี	ประเด็นการพัฒนาที่ 2
68	0112	ผู้ประกอบการด้านท่องเที่ยวและธุรกิจ	สำนักงานการท่องเที่ยว และกีฬาจังหวัด สุราษฎร์ธานี	ประเด็นการพัฒนาที่ 2
69	0113	ปริมาณออกซิเจนละลายในน้ำ	สำนักงานสิ่งแวดล้อมภาค ที่ 14 สุราษฎร์ธานี	ประเด็นการพัฒนาที่ 2
70	0114	ปริมาณแบคทีเรียกลุ่มโคลิฟอร์มละลายในน้ำ	สำนักงานสิ่งแวดล้อมภาค ที่ 14 สุราษฎร์ธานี	ประเด็นการพัฒนาที่ 2
71	0115	แนวปะการัง	สำนักงานทรัพยากรทาง ทะเลและชายฝั่งที่ 4 (สุราษฎร์ธานี)	ประเด็นการพัฒนาที่ 2
72	0116	จำนวนจุดเชื่อมต่อการเดินทาง	สำนักงานขนส่งจังหวัด สุราษฎร์ธานี	ประเด็นการพัฒนาที่ 2
73	0117	ความต้องการใช้ไฟฟ้าและปริมาณการใช้ไฟฟ้า	การไฟฟ้าส่วนภูมิภาค จังหวัดสุราษฎร์ธานี	ประเด็นการพัฒนาที่ 2
74	0118	ความต้องการใช้น้ำประปา และ ปริมาณการใช้ น้ำประปา	การประปาส่วนภูมิภาค สาขาสุราษฎร์ธานี	ประเด็นการพัฒนาที่ 2

ตาราง 21 รายการสถิติทางการที่หน่วยงานในจังหวัดเป็นเจ้าของข้อมูล จำแนกตามความพร้อมเผยแพร่ของข้อมูล (ต่อ)

ลำดับ	OS ID	รายการสถิติทางการ/ชุดข้อมูล	หน่วยงาน	ข้อบัญญัติสถิติทางการ
75	0119	จำนวนหมายเลขโทรศัพท์	บริษัทโทคมนาคมแห่งชาติ จำกัด (มหาชน) จังหวัดสุราษฎร์ธานี	ประเด็นการพัฒนาที่ 2
76	0120	จำนวน Access point	บริษัทโทคมนาคมแห่งชาติ จำกัด (มหาชน) จังหวัดสุราษฎร์ธานี	ประเด็นการพัฒนาที่ 2
77	0121	จำนวนแหล่งท่องเที่ยวที่ได้รับการส่งเสริม/ อนุรักษ์/ฟื้นฟู/ปรับปรุง/บูรณะ/พัฒนาแหล่ง ท่องเที่ยว	สำนักงานการท่องเที่ยว และกีฬาจังหวัด สุราษฎร์ธานี	ประเด็นการพัฒนาที่ 2
78	0122	จำนวนกิจกรรม/โครงการ ที่เพิ่มขึ้น ด้านการสร้าง มูลค่าจากทรัพยากรการท่องเที่ยวในพื้นที่ทางทะเล	สำนักงานการท่องเที่ยว และกีฬาจังหวัดสุราษฎร์ธานี	ประเด็นการพัฒนาที่ 2
79	0123	จำนวนแหล่งท่องเที่ยวที่มีสิ่งอำนวยความสะดวก เช่น ห้องน้ำและน้ำดื่มสาธารณะที่ได้มาตรฐาน	สำนักงานการท่องเที่ยว และกีฬาจังหวัดสุราษฎร์ธานี	ประเด็นการพัฒนาที่ 2
80	0124	จำนวนธุรกิจที่พัก/โรงแรม/Guest- house ที่ได้รับการรับรองมาตรฐาน (กินนรี)	การท่องเที่ยวแห่งประเทศไทย สำนักงานจังหวัด สุราษฎร์ธานี	ประเด็นการพัฒนาที่ 2
81	0125	จำนวนธุรกิจสปาเพื่อสุขภาพที่ได้รับการรับรองมาตรฐาน สถานประกอบการนวดเพื่อสุขภาพ	สำนักงานสาธารณสุข จังหวัดสุราษฎร์ธานี	ประเด็นการพัฒนาที่ 2
82	0126	จำนวนสินค้าของฝากและของที่ระลึกที่ เป็นอัตลักษณ์ของสุราษฎร์ธานีได้รับการรับรอง มาตรฐาน	สำนักงานพัฒนาชุมชน จังหวัดสุราษฎร์ธานี	ประเด็นการพัฒนาที่ 2
83	0127	มูลค่าสินค้าการจำหน่ายสินค้า OTOP	สำนักงานพัฒนาชุมชน จังหวัดสุราษฎร์ธานี	ประเด็นการพัฒนาที่ 2
84	0128	จำนวนธุรกิจนำเที่ยวที่ได้รับการรับรองมาตรฐาน ธุรกิจนำเที่ยวในพื้นที่จังหวัด	สำนักงานธุรกิจนำเที่ยว และมัคคุเทศก์สาขา ภาคใต้ เขต 1 จังหวัดสุราษฎร์ธานี	ประเด็นการพัฒนาที่ 2
85	0129	จำนวนโรงแรมระดับ 5 ดาว	สำนักงานการท่องเที่ยว แห่งประเทศไทย (ททท.) สำนักงานเกาะสมุย	ประเด็นการพัฒนาที่ 2
86	0130	จำนวนครั้งที่มีการจัดกิจกรรม เพื่อกลุ่ม นักท่องเที่ยวเชิงคุณภาพ	สำนักงานการท่องเที่ยว และกีฬาจังหวัดสุราษฎร์ธานี	ประเด็นการพัฒนาที่ 2
87	0131	จำนวนเรื่อง/สื่อ เพื่อประชาสัมพันธ์การท่องเที่ยว	สำนักงานการท่องเที่ยว และกีฬาจังหวัดสุราษฎร์ธานี	ประเด็นการพัฒนาที่ 2
88	0132	จำนวนความยาวถนนเส้นทางหลัก-เส้นทางรองที่ ได้รับการพัฒนา/ปรับปรุง	แขวงทางหลวงชนบท สุราษฎร์ธานี	ประเด็นการพัฒนาที่ 3
89	0133	แผนที่เส้นทางการคมนาคมเพื่อการค้าและการ ท่องเที่ยว	แขวงทางหลวงชนบท สุราษฎร์ธานี	ประเด็นการพัฒนาที่ 3
90	0134	ข้อมูลการให้บริการขนส่งมวลชน (ทางน้ำ,ทางอากาศ, ราง, ทางถนน)	สำนักงานเจ้าท่าภูมิภาค สาขาสุราษฎร์ธานี	ประเด็นการพัฒนาที่ 3
91	0135	จำนวนสถานีรถไฟจำแนกตามอำเภอ	การรถไฟจังหวัดสุราษฎร์ธานี	ประเด็นการพัฒนาที่ 3

**ตาราง 21** รายการสถิติทางการที่หน่วยงานในจังหวัดเป็นเจ้าของข้อมูล จำแนกตามความพร้อมเผยแพร่ของข้อมูล (ต่อ)

ลำดับ	OS ID	รายการสถิติทางการ/ชุดข้อมูล	หน่วยงาน	ข้อบัญญัติสถิติทางการ
92	0136	จำนวนสนามบินพาณิชย์	ท่าอากาศยานจังหวัด สุราษฎร์ธานี	ประเด็นการพัฒนาที่ 3
93	0137	จำนวนสถานีขนส่ง	สำนักงานขนส่งจังหวัด สุราษฎร์ธานี	ประเด็นการพัฒนาที่ 3
94	0138	จำนวนท่าเรือ	สำนักงานเจ้าท่าภูมิภาค สาขาสุราษฎร์ธานี	ประเด็นการพัฒนาที่ 3
95	0139	จำนวนรถโดยสารในเขตเทศบาล	สำนักงานขนส่งจังหวัด สุราษฎร์ธานี	ประเด็นการพัฒนาที่ 3
96	0140	จำนวนรถยนต์โดยสารประจำทางระหว่างกรุงเทพ กับจังหวัด	สำนักงานขนส่งจังหวัด สุราษฎร์ธานี	ประเด็นการพัฒนาที่ 3
97	0141	จำนวนรถโดยสารประจำทางระหว่างจังหวัด (บริษัท ขนส่ง จำกัด)	สำนักงานขนส่งจังหวัด สุราษฎร์ธานี	ประเด็นการพัฒนาที่ 3
98	0142	จำนวนรถโดยสารประจำทางระหว่างจังหวัด (เอกชน)	สำนักงานขนส่งจังหวัด สุราษฎร์ธานี	ประเด็นการพัฒนาที่ 3
99	0143	จำนวนรถโดยสารในจังหวัด	สำนักงานขนส่งจังหวัด สุราษฎร์ธานี	ประเด็นการพัฒนาที่ 3
100	0144	จำนวนรถบริการรับ-ส่งนักเรียน	สำนักงานขนส่งจังหวัด สุราษฎร์ธานี	ประเด็นการพัฒนาที่ 3
101	0145	จำนวนรถบริการนำเที่ยวสถานที่ต่าง ๆ	สำนักงานแขวงการทาง จังหวัดสุราษฎร์ธานี	ประเด็นการพัฒนาที่ 3
102	0146	จำนวนรถบริการรับ-ส่งระหว่าง(สนามบิน-ขนส่ง)	สำนักงานขนส่งจังหวัด สุราษฎร์ธานี	ประเด็นการพัฒนาที่ 3
103	0147	จำนวนรถโดยสารไม่ประจำทาง	สำนักงานขนส่งจังหวัด สุราษฎร์ธานี	ประเด็นการพัฒนาที่ 3
104	0148	จำนวนรถแท็กซี่ต่างจังหวัด	สำนักงานขนส่งจังหวัด สุราษฎร์ธานี	ประเด็นการพัฒนาที่ 3
105	0149	จำนวนรถจักรยานยนต์รับจ้าง	สำนักงานขนส่งจังหวัด สุราษฎร์ธานี	ประเด็นการพัฒนาที่ 3
106	0150	จำนวนรถบรรทุกทุกเอกชน	สำนักงานขนส่งจังหวัด สุราษฎร์ธานี	ประเด็นการพัฒนาที่ 3
107	0151	จำนวนเรือโดยสารชายฝั่งทะเล	สำนักงานเจ้าท่าภูมิภาค สาขาสุราษฎร์ธานี	ประเด็นการพัฒนาที่ 3
108	0152	จำนวนเรือบรรทุกสินค้า	สำนักงานเจ้าท่าภูมิภาค สาขาสุราษฎร์ธานี	ประเด็นการพัฒนาที่ 3
109	0153	จำนวนเที่ยวบิน	ท่าอากาศยานจังหวัด สุราษฎร์ธานี	ประเด็นการพัฒนาที่ 3
110	0154	จำนวนที่ทำการไปรษณีย์	สำนักงานสถิติจังหวัด สุราษฎร์ธานี	ประเด็นการพัฒนาที่ 3
111	0155	จำนวนสถานีวิทยุและโทรทัศน์	สำนักงานประชาสัมพันธ์ จังหวัดสุราษฎร์ธานี	ประเด็นการพัฒนาที่ 3

ตาราง 21 รายการสถิติทางการที่หน่วยงานในจังหวัดเป็นเจ้าของข้อมูล จำแนกตามความพร้อมเผยแพร่ของข้อมูล (ต่อ)

ลำดับ	OS ID	รายการสถิติทางการ/ชุดข้อมูล	หน่วยงาน	ข้อบัญญัติสถิติทางการ
112	0156	กำลังการผลิต จำแนกตามอำเภอ	การประปาส่วนภูมิภาค สาขาสุราษฎร์ธานี	ประเด็นการพัฒนาที่ 3
113	0157	น้ำที่ผลิตได้ จำแนกตามอำเภอ	การประปาส่วนภูมิภาค สาขาสุราษฎร์ธานี	ประเด็นการพัฒนาที่ 3
114	0158	ปริมาณน้ำที่จำหน่ายแก่ผู้ใช้ จำแนกตามอำเภอ	การประปาส่วนภูมิภาค สาขาสุราษฎร์ธานี	ประเด็นการพัฒนาที่ 3
115	0159	ปริมาณน้ำที่จ่ายเพื่อสาธารณประโยชน์และรั้วไหล	การประปาส่วนภูมิภาค สาขาสุราษฎร์ธานี	ประเด็นการพัฒนาที่ 3
116	0160	ปริมาณน้ำที่ใช้ในระบบ	การประปาส่วนภูมิภาค สาขาสุราษฎร์ธานี	ประเด็นการพัฒนาที่ 3
117	0161	จำนวนผู้ใช้น้ำ	การประปาส่วนภูมิภาค สาขาสุราษฎร์ธานี	ประเด็นการพัฒนาที่ 3
118	0162	จำนวนผู้ใช้ไฟฟ้า จำแนกตามอำเภอ	การไฟฟ้าส่วนภูมิภาค สาขาสุราษฎร์ธานี	ประเด็นการพัฒนาที่ 3
119	0163	การจำหน่ายกระแสไฟฟ้าสำหรับที่อยู่อาศัย จำแนกตามอำเภอ	การไฟฟ้าส่วนภูมิภาค สาขาสุราษฎร์ธานี	ประเด็นการพัฒนาที่ 3
120	0164	การจำหน่ายกระแสไฟฟ้าสำหรับสถานธุรกิจและ อุตสาหกรรม จำแนกตามอำเภอ	การไฟฟ้าส่วนภูมิภาค สาขาสุราษฎร์ธานี	ประเด็นการพัฒนาที่ 3
121	0165	การจำหน่ายกระแสไฟฟ้าสำหรับสถานที่ราชการ และสาธารณะ จำแนกตามอำเภอ	การไฟฟ้าส่วนภูมิภาค สาขาสุราษฎร์ธานี	ประเด็นการพัฒนาที่ 3
122	0166	การจำหน่ายกระแสไฟฟ้าอื่นๆ	การไฟฟ้าส่วนภูมิภาค สาขาสุราษฎร์ธานี	ประเด็นการพัฒนาที่ 3
123	0167	จำนวนหมายเลขโทรศัพท์ประจำและโทรศัพท์ สาธารณะ	บริษัท โทรคมนาคม แห่งชาติ จำกัด (มหาชน) จังหวัดสุราษฎร์ธานี	ประเด็นการพัฒนาที่ 3
124	0168	จำนวนหมายเลขโทรศัพท์เคลื่อนที่	บริษัท โทรคมนาคม แห่งชาติ จำกัด (มหาชน) จังหวัดสุราษฎร์ธานี	ประเด็นการพัฒนาที่ 3
125	0169	จำนวนผู้เข้าสัญญาณ Internet	บริษัท โทรคมนาคม แห่งชาติ จำกัด (มหาชน) จังหวัดสุราษฎร์ธานี	ประเด็นการพัฒนาที่ 3
126	0170	จำนวนโครงการของจังหวัด/กลุ่มจังหวัดที่ สนับสนุนโครงสร้างพื้นฐาน รวมทั้งคลังสินค้าและ ศูนย์กระจายสินค้า	สำนักงานจังหวัดสุราษฎร์ธานี	ประเด็นการพัฒนาที่ 3
127	0171	จำนวนงบประมาณที่ใช้ในการลงทุนโครงสร้าง พื้นฐานรวมทั้งสร้างคลังสินค้าและศูนย์กระจายสินค้า	สำนักงานจังหวัดสุราษฎร์ธานี	ประเด็นการพัฒนาที่ 3
128	0172	มูลค่าเพิ่ม GPP ณ ราคาประจำปี สาขาการขนส่ง สถานที่เก็บสินค้าและการคมนาคม	สำนักงานจังหวัดสุราษฎร์ธานี	ประเด็นการพัฒนาที่ 3
129	0173	จำนวนครั้งของการประชาสัมพันธ์และสร้างการ รับรู้และการใช้ประโยชน์	สำนักงานประชาสัมพันธ์ จังหวัดสุราษฎร์ธานี	ประเด็นการพัฒนาที่ 3

ตาราง 21 รายการสถิติทางการที่หน่วยงานในจังหวัดเป็นเจ้าของข้อมูล จำแนกตามความพร้อมเผยแพร่ของข้อมูล (ต่อ)

ลำดับ	OS ID	รายการสถิติทางการ/ชุดข้อมูล	หน่วยงาน	ข้อบัญญัติสถิติทางการ
130	0174	จำนวนผู้ที่ได้รับการบำบัดรักษาและฟื้นฟูสมรรถภาพผู้เสพ/ผู้ติดยาเสพติด ระบบค่ายบำบัด	ศูนย์อำนวยการป้องกันและปราบปรามยาเสพติดจังหวัดสุราษฎร์ธานี	ประเด็นการพัฒนาที่ 4
131	0175	จำนวนผู้ที่ได้รับการบำบัดรักษาและฟื้นฟูสมรรถภาพผู้เสพ/ผู้ติดยาเสพติด ระบบสมัครใจบำบัด	โรงพยาบาลสวนสราญรมย์	ประเด็นการพัฒนาที่ 4
132	0176	จำนวนผู้ที่ได้รับการบำบัดรักษาและฟื้นฟูสมรรถภาพผู้เสพ/ผู้ติดยาเสพติด ระบบบังคับบำบัด	สำนักงานสาธารณสุขจังหวัดสุราษฎร์ธานี	ประเด็นการพัฒนาที่ 4
133	0177	จำนวนผู้ที่ได้รับการบำบัดรักษาและฟื้นฟูสมรรถภาพผู้เสพ/ผู้ติดยาเสพติด ระบบต้องโทษ	เรือนจำกลางจังหวัดสุราษฎร์ธานี	ประเด็นการพัฒนาที่ 4
134	0178	จำนวนผู้ที่ได้รับการบำบัดผู้เสพติดยาเสพติดรุนแรง/อาการแทรกซ้อนทางจิต	สำนักงานสาธารณสุขจังหวัดสุราษฎร์ธานี	ประเด็นการพัฒนาที่ 4
135	0179	จำนวนผู้ที่ได้รับการติดตามช่วยเหลืออย่างครบวงจรของผู้ผ่านการบำบัด	ศูนย์อำนวยการป้องกันและปราบปรามยาเสพติดจังหวัดสุราษฎร์ธานี	ประเด็นการพัฒนาที่ 4
136	0180	จำนวนผู้ที่ผ่านการบำบัด	ศูนย์อำนวยการป้องกันและปราบปรามยาเสพติดจังหวัดสุราษฎร์ธานี	ประเด็นการพัฒนาที่ 4
137	0181	จำนวนพื้นที่หมู่บ้าน/ชุมชนจำแนกตามระดับการเฝ้าระวัง	ศูนย์อำนวยการป้องกันและปราบปรามยาเสพติดจังหวัดสุราษฎร์ธานี	ประเด็นการพัฒนาที่ 4
138	0182	จำนวนหมู่บ้านกองทุนแม่ของแผ่นดิน	สำนักงานพัฒนาชุมชนจังหวัดสุราษฎร์ธานี	ประเด็นการพัฒนาที่ 4
139	0183	จำนวนนักเรียนประถมศึกษาปีที่ 4 ที่ได้รับการป้องกันและสร้างภูมิคุ้มกัน	สำนักงานศึกษาธิการจังหวัดสุราษฎร์ธานี	ประเด็นการพัฒนาที่ 4
140	0184	จำนวนนักเรียนประถมศึกษาปีที่ 4	สำนักงานศึกษาธิการจังหวัดสุราษฎร์ธานี	ประเด็นการพัฒนาที่ 4
141	0185	จำนวนนักเรียนประถมศึกษาปีที่ 5 ที่ได้รับการป้องกันและสร้างภูมิคุ้มกัน	สำนักงานศึกษาธิการจังหวัดสุราษฎร์ธานี	ประเด็นการพัฒนาที่ 4
142	0186	จำนวนนักเรียนประถมศึกษาปีที่ 5	สำนักงานศึกษาธิการจังหวัดสุราษฎร์ธานี	ประเด็นการพัฒนาที่ 4
143	0187	จำนวนนักเรียนประถมศึกษาปีที่ 6 ที่ได้รับการป้องกันและสร้างภูมิคุ้มกัน	สำนักงานศึกษาธิการจังหวัดสุราษฎร์ธานี	ประเด็นการพัฒนาที่ 4
144	0188	จำนวนนักเรียนประถมศึกษาปีที่ 6	สำนักงานศึกษาธิการจังหวัดสุราษฎร์ธานี	ประเด็นการพัฒนาที่ 4
145	0189	จำนวนโรงเรียนขยายโอกาส	สำนักงานศึกษาธิการจังหวัดสุราษฎร์ธานี	ประเด็นการพัฒนาที่ 4
146	0190	จำนวนสถานศึกษาระดับอาชีวศึกษา	สำนักงานศึกษาธิการจังหวัดสุราษฎร์ธานี	ประเด็นการพัฒนาที่ 4
147	0191	จำนวนสถานศึกษาระดับอุดมศึกษา	สำนักงานศึกษาธิการจังหวัดสุราษฎร์ธานี	ประเด็นการพัฒนาที่ 4

ตาราง 21 รายการสถิติทางการที่หน่วยงานในจังหวัดเป็นเจ้าของข้อมูล จำแนกตามความพร้อมเผยแพร่ของข้อมูล (ต่อ)

ลำดับ	OS ID	รายการสถิติทางการ/ชุดข้อมูล	หน่วยงาน	ข้อบัญญัติสถิติทางการ
148	0192	จำนวนสถานประกอบกิจการที่มีระบบป้องกัน	สำนักงานสวัสดิการและคุ้มครองแรงงานจังหวัดสุราษฎร์ธานี	ประเด็นการพัฒนาที่ 4
149	0193	จำนวนสถานประกอบกิจการ	สำนักงานสวัสดิการและคุ้มครองแรงงานจังหวัดสุราษฎร์ธานี	ประเด็นการพัฒนาที่ 4
150	0194	จำนวนการจับกุมคดียาเสพติดในฐานความผิดสำคัญ	ศูนย์อำนวยการป้องกันและปราบปรามยาเสพติดจังหวัดสุราษฎร์ธานี	ประเด็นการพัฒนาที่ 4
151	0195	จำนวนคดียาเสพติด	ศูนย์อำนวยการป้องกันและปราบปรามยาเสพติดจังหวัดสุราษฎร์ธานี	ประเด็นการพัฒนาที่ 4
152	0196	จำนวนคดีในฐานความผิดสมคบสนับสนุน	ศูนย์อำนวยการป้องกันและปราบปรามยาเสพติดจังหวัดสุราษฎร์ธานี	ประเด็นการพัฒนาที่ 4
153	0197	จำนวนทรัพย์สินที่ยึดได้ในคดียาเสพติด	ศูนย์อำนวยการป้องกันและปราบปรามยาเสพติดจังหวัดสุราษฎร์ธานี	ประเด็นการพัฒนาที่ 4
154	0198	จำนวนหมายจับคดียาเสพติดค้างเก่า	ศูนย์อำนวยการป้องกันและปราบปรามยาเสพติดจังหวัดสุราษฎร์ธานี	ประเด็นการพัฒนาที่ 4
155	0199	ผลการสำรวจความคิดเห็นของประชาชนต่อการแก้ไขปัญหาเสพติดของจังหวัด	ศูนย์อำนวยการป้องกันและปราบปรามยาเสพติดจังหวัดสุราษฎร์ธานี	ประเด็นการพัฒนาที่ 4
156	0204	ปริมาณขยะสะสม	สำนักงานสิ่งแวดล้อมและควบคุมมลพิษที่ 14	ประเด็นการพัฒนาที่ 5
157	0205	อปท. ที่มีบริการจัดเก็บขยะมูลฝอย	สำนักงานสิ่งแวดล้อมและควบคุมมลพิษที่ 14	ประเด็นการพัฒนาที่ 5
158	0208	ปริมาณการกำจัดขยะต่อวัน	สำนักงานสิ่งแวดล้อมและควบคุมมลพิษที่ 14	ประเด็นการพัฒนาที่ 5
159	0210	ปริมาณขยะตกค้างในแต่ละพื้นที่เขตการปกครอง	สำนักงานส่งเสริมการปกครองท้องถิ่นจังหวัดสุราษฎร์ธานี	ประเด็นการพัฒนาที่ 5
160	0211	ปริมาณขยะที่จัดเก็บในแต่ละวัน	สำนักงานส่งเสริมการปกครองท้องถิ่นจังหวัดสุราษฎร์ธานี	ประเด็นการพัฒนาที่ 5
161	0213	จำนวนสถานที่กำจัดขยะ	สำนักงานสิ่งแวดล้อมและควบคุมมลพิษที่ 14	ประเด็นการพัฒนาที่ 5
162	0218	จำนวนอปท. ที่มีเทศบัญญัติ/ข้อบังคับตำบลในการบริหารจัดการขยะมูลฝอยและน้ำเสีย	สำนักงานทรัพยากรธรรมชาติและสิ่งแวดล้อมจังหวัดสุราษฎร์ธานี	ประเด็นการพัฒนาที่ 5

ตาราง 21 รายการสถิติทางการที่หน่วยงานในจังหวัดเป็นเจ้าของข้อมูล จำแนกตามความพร้อมเผยแพร่ของข้อมูล (ต่อ)

ลำดับ	OS ID	รายการสถิติทางการ/ชุดข้อมูล	หน่วยงาน	ข้อบัญญัติสถิติทางการ
163	0225	จำนวนขยะจากแหล่งเป้าหมาย	สำนักงาน ทรัพยากรธรรมชาติและ สิ่งแวดล้อมจังหวัด สุราษฎร์ธานี	ประเด็นการพัฒนาที่ 5
164	0227	เครือข่ายชุมชนเพื่อสร้างความร่วมมือในการ บริหารจัดการขยะ	สำนักงานสิ่งแวดล้อมและ ควบคุมมลพิษที่ 14	ประเด็นการพัฒนาที่ 5
165	0229	จำนวนสถานที่ที่มีระบบบำบัดน้ำเสีย	สำนักงาน ทรัพยากรธรรมชาติและ สิ่งแวดล้อมจังหวัด สุราษฎร์ธานี	ประเด็นการพัฒนาที่ 5
166	0231	จำนวนครั้งที่มีการอบรมการผลิตเชื้อเพลิงจาก ขยะ/น้ำเสีย/วัสดุทางการเกษตร	สำนักงานพลังงานจังหวัด สุราษฎร์ธานี	ประเด็นการพัฒนาที่ 5
167	0232	จำนวนผู้เข้ารับการอบรมการผลิตเชื้อเพลิงจาก ขยะ/น้ำเสีย/วัสดุทางการเกษตร	สำนักงานพลังงานจังหวัด สุราษฎร์ธานี	ประเด็นการพัฒนาที่ 5
168	0233	รายงานผลการประเมินสถานการณ์ด้าน สิ่งแวดล้อม (ขยะและน้ำเสีย) ที่มีแนวโน้มที่จะ เกิดปัญหาในอนาคต	สำนักงาน ทรัพยากรธรรมชาติและ สิ่งแวดล้อมจังหวัด สุราษฎร์ธานี	ประเด็นการพัฒนาที่ 5
169	0234	มาตรการหรือแนวทางป้องกัน/แก้ไขปัญหา สิ่งแวดล้อมที่อาจเกิดขึ้น	สำนักงาน ทรัพยากรธรรมชาติและ สิ่งแวดล้อมจังหวัด สุราษฎร์ธานี	ประเด็นการพัฒนาที่ 5
170	0236	ประชากรทั้งหมด	ที่ทำการปกครองจังหวัด สุราษฎร์ธานี	ประเด็นการพัฒนาที่ 5
171	0237	ครัวเรือนที่ได้รับการเก็บขนขยะมูลฝอย	สำนักงานส่งเสริมการ ปกครองท้องถิ่นจังหวัด สุราษฎร์ธานี	ประเด็นการพัฒนาที่ 5
172	0238	ปริมาณขยะมูลฝอยชุมชนที่เกิดขึ้น	สำนักงานส่งเสริมการ ปกครองท้องถิ่นจังหวัด สุราษฎร์ธานี	ประเด็นการพัฒนาที่ 5
173	0239	ปริมาณขยะที่ถูกนำไปใช้ประโยชน์	สำนักงานสิ่งแวดล้อมและ ควบคุมมลพิษที่ 14	ประเด็นการพัฒนาที่ 5
174	0240	ปริมาณขยะที่มีการเก็บขนไปกำจัด	สำนักงานสิ่งแวดล้อมและ ควบคุมมลพิษที่ 14	ประเด็นการพัฒนาที่ 5
175	0241	ปริมาณขยะที่ส่งกำจัดใน Site ไม่ถูกต้อง	สำนักงานสิ่งแวดล้อมและ ควบคุมมลพิษที่ 14	ประเด็นการพัฒนาที่ 5
176	0242	ปริมาณขยะที่ส่งกำจัดใน Site ถูกต้อง	สำนักงานสิ่งแวดล้อมและ ควบคุมมลพิษที่ 14	ประเด็นการพัฒนาที่ 5
177	0243	จำนวนสถานที่กำจัดขยะมูลฝอยแบบถูกต้องตาม หลักวิชาการ	สำนักงานสิ่งแวดล้อม และควบคุมมลพิษที่ 14	ประเด็นการพัฒนาที่ 5

ตาราง 21 รายการสถิติทางการที่หน่วยงานในจังหวัดเป็นเจ้าของข้อมูล จำแนกตามความพร้อมเผยแพร่ของข้อมูล (ต่อ)

ลำดับ	OS ID	รายการสถิติทางการ/ชุดข้อมูล	หน่วยงาน	ข้อบัญญัติสถิติทางการ
178	0244	สถานที่กำจัดขยะมูลฝอยแบบไม่ถูกต้องตามหลักวิชาการ	สำนักงานสิ่งแวดล้อมและควบคุมมลพิษที่ 14	ประเด็นการพัฒนาที่ 5
179	0245	อปท. ที่มีการให้บริการจัดเก็บขยะมูลฝอย	สำนักงานสิ่งแวดล้อมและควบคุมมลพิษที่ 14	ประเด็นการพัฒนาที่ 5
180	0246	อปท. ที่ไม่มีการให้บริการจัดเก็บขยะมูลฝอย	สำนักงานส่งเสริมการปกครองท้องถิ่นจังหวัดสุราษฎร์ธานี	ประเด็นการพัฒนาที่ 5
181	0247	ร้านรับซื้อของเก่า	ที่ทำการปกครองจังหวัดสุราษฎร์ธานี	ประเด็นการพัฒนาที่ 5
182	0248	กิจกรรมการให้ความรู้และความเข้าใจในการจัดการปัญหาขยะ	สำนักงานทรัพยากรธรรมชาติและสิ่งแวดล้อมจังหวัดสุราษฎร์ธานี	ประเด็นการพัฒนาที่ 5
183	0249	แผนงานโครงการบริหารจัดการขยะและของเสียอันตรายของจังหวัด	สำนักงานทรัพยากรธรรมชาติและสิ่งแวดล้อมจังหวัดสุราษฎร์ธานี	ประเด็นการพัฒนาที่ 5
184	0250	แผนการบูรณาการการบริหารจัดการขยะ ร่วมกับพื้นที่ใกล้เคียง	สำนักงานทรัพยากรธรรมชาติและสิ่งแวดล้อมจังหวัดสุราษฎร์ธานี	ประเด็นการพัฒนาที่ 5
185	0251	ปริมาณขยะมูลฝอยแยกประเภท	สำนักงานทรัพยากรธรรมชาติและสิ่งแวดล้อมจังหวัดสุราษฎร์ธานี	ประเด็นการพัฒนาที่ 5
186	0252	ปริมาณขยะมูลฝอยติดเชื้อ	สำนักงานทรัพยากรธรรมชาติและสิ่งแวดล้อมจังหวัดสุราษฎร์ธานี	ประเด็นการพัฒนาที่ 5
187	0253	ค่าใช้จ่ายการบริหารจัดการขยะมูลฝอย	สำนักงานทรัพยากรธรรมชาติและสิ่งแวดล้อมจังหวัดสุราษฎร์ธานี	ประเด็นการพัฒนาที่ 5
<b>Tier 2 (มีหน่วยงานรับผิดชอบ)</b>				
1	0106	จำนวนแรงงานและบุคลากรในกิจกรรมด้านการท่องเที่ยวและโรงแรม จำแนกตามภูมิภาค/สัญชาติ	สำนักงานแรงงานจังหวัดสุราษฎร์ธานี	ประเด็นการพัฒนาที่ 2
2	0107	จำนวนแรงงาน/บุคลากรในธุรกิจโรงแรม และกิจการด้านการท่องเที่ยวที่ผ่านการอบรมพัฒนาด้านศักยภาพ	สถาบันพัฒนาฝีมือแรงงาน 11 สุราษฎร์ธานี	ประเด็นการพัฒนาที่ 2

**ตาราง 21** รายการสถิติทางการที่หน่วยงานในจังหวัดเป็นเจ้าของข้อมูล จำแนกตามความพร้อมเผยแพร่ของข้อมูล (ต่อ)

ลำดับ	OS ID	รายการสถิติทางการ/ชุดข้อมูล	หน่วยงาน	ข้อบัญญัติสถิติทางการ
3	0109	จำนวนนักศึกษาที่จบหลักสูตรด้านการโรงแรม การบริการ และการท่องเที่ยว	สำนักงานแรงงาน จังหวัดสุราษฎร์ธานี	ประเด็นการพัฒนาที่ 2
4	0111	ข้อมูลการขาดแคลนแรงงาน ในสาขาโรงแรมและการท่องเที่ยว	สำนักงานแรงงาน จังหวัดสุราษฎร์ธานี	ประเด็นการพัฒนาที่ 2

#### 4.2.2 แนวทางการพัฒนารายการสถิติทางการ

แนวทางการพัฒนารายการสถิติทางการเป็นการพัฒนารายการสถิติทางการทุกรายการที่มีหน่วยงานในจังหวัดเป็นเจ้าของข้อมูล โดยจะสามารถพัฒนาในด้านต่าง ๆ ได้ เช่น ด้านการพัฒนาคุณภาพสถิติทางการ ด้านการจัดทำข้อมูลให้อยู่ในรูปแบบดิจิทัลที่พร้อมใช้สำหรับกรวิเคราะห์ ด้านการจัดทำคำอธิบายข้อมูลให้ถูกต้อง ครบถ้วน และสอดคล้องกับทรัพยากร ซึ่งแนวทางการพัฒนารายการสถิติทางการจะมีการจัดทำตามความพร้อมของข้อมูล ประกอบด้วย

- แนวทางการพัฒนารายการสถิติทางการที่ความพร้อมเผยแพร่ของข้อมูลเป็น Tier 1
- แนวทางการพัฒนารายการสถิติทางการที่ความพร้อมเผยแพร่ของข้อมูลเป็น Tier 2 (มีหน่วยงานรับผิดชอบ)
- แนวทางการพัฒนารายการสถิติทางการที่ความพร้อมเผยแพร่ของข้อมูลเป็น Tier 2 (ไม่มีหน่วยงานรับผิดชอบ) และ Tier 3

##### 4.2.2.1 แนวทางการพัฒนารายการสถิติทางการที่ความพร้อมเผยแพร่ของข้อมูลเป็น Tier 1

การพัฒนารายการสถิติทางการที่ความพร้อมเผยแพร่ของข้อมูลเป็น Tier 1 เป็นการดำเนินการพัฒนาเฉพาะรายการทางการที่มีค่านิยมและวิธีการผลิต มีข้อมูลพร้อมเผยแพร่ และมีหน่วยงานรับผิดชอบที่หน่วยงานในจังหวัดเป็นเจ้าของข้อมูล เพื่อให้หน่วยงานเจ้าของข้อมูลนำรายการสถิติทางการขึ้นระบบบัญชีข้อมูลจังหวัด และลงทะเบียนชุดข้อมูลที่อยู่ในหมวดหมู่สาธารณะบนระบบบัญชีข้อมูลภาครัฐ เพื่อแบ่งปันแลกเปลี่ยนข้อมูลสถิติทางการกับหน่วยงานอื่น ๆ รวมทั้งสามารถนำข้อมูลที่มีความพร้อมใช้ ไปวางแผนนโยบาย แผนการปฏิบัติงาน และติดตามประเมินผลการพัฒนาจังหวัด ดังนั้น จำเป็นต้องมีแนวทางการพัฒนารายการสถิติทางการเพื่อให้ข้อมูลมีคุณภาพและตรงตามมาตรฐานสถิติที่สามารถนำไปใช้ในการตัดสินใจได้ โดยมีรายการสถิติทางการที่ความพร้อมเผยแพร่ของข้อมูลเป็น Tier 1 จำนวน 187 รายการ โดยรายละเอียดแสดงดังตาราง 22

ตาราง 22 แนวทางการพัฒนารายการสถิติทางการที่ความพร้อมเผยแพร่ของข้อมูลเป็น Tier 1 ที่หน่วยงานในจังหวัดเป็นเจ้าของข้อมูล

ลำดับ	OS ID	รายการสถิติทางการ	หน่วยงาน	แนวทางการพัฒนา	ผลลัพธ์	ระยะเวลาดำเนินการ ปีงบประมาณ พ.ศ.					หมายเหตุ
						66	67	68	69	70	
1	0001	ข้อมูลงานวิจัยพันธุ์ยาง คุณภาพดี ที่เหมาะสมกับสภาพ พื้นที่	ศูนย์วิจัยยางสุราษฎร์ธานี	<ul style="list-style-type: none"> <li>- สร้างความตระหนักรู้ในความสำคัญ ของบัญชีข้อมูลภาครัฐ</li> <li>- สนับสนุนการนำชุดข้อมูลลงทะเบียน ในระบบบัญชีข้อมูลภาครัฐ</li> </ul>	มีรายการสถิติทางการ เผยแพร่บนระบบบัญชี ข้อมูลภาครัฐ	✓	✓	✓	✓		
2	0005	ผลผลิตและความต้องการใช้ ยางพารา	สำนักงานเศรษฐกิจ การเกษตรที่ 8	<ul style="list-style-type: none"> <li>- สร้างความตระหนักรู้ในความสำคัญ ของบัญชีข้อมูลภาครัฐ</li> <li>- สนับสนุนการนำชุดข้อมูลลงทะเบียน ในระบบบัญชีข้อมูลภาครัฐ</li> </ul>	มีรายการสถิติทางการ เผยแพร่บนระบบบัญชี ข้อมูลภาครัฐ	✓	✓	✓	✓		
3	0008	จำนวนผู้ได้รับอนุญาต ใน การจำหน่ายพันธุ์ยาง	ศูนย์ควบคุมยางสุราษฎร์ธานี	<ul style="list-style-type: none"> <li>- สร้างความตระหนักรู้ในความสำคัญ ของบัญชีข้อมูลภาครัฐ</li> <li>- สนับสนุนการนำชุดข้อมูลลงทะเบียน ในระบบบัญชีข้อมูลภาครัฐ</li> </ul>	มีรายการสถิติทางการ เผยแพร่บนระบบบัญชี ข้อมูลภาครัฐ	✓	✓	✓	✓		
4	0009	พื้นที่ปลูกยางพาราที่ได้รับ การสนับสนุนยางพันธุ์ดี	การยางแห่งประเทศไทย จังหวัดสุราษฎร์ธานี	<ul style="list-style-type: none"> <li>- สร้างความตระหนักรู้ในความสำคัญ ของบัญชีข้อมูลภาครัฐ</li> <li>- สนับสนุนการนำชุดข้อมูลลงทะเบียน ในระบบบัญชีข้อมูลภาครัฐ</li> </ul>	มีรายการสถิติทางการ เผยแพร่บนระบบบัญชี ข้อมูลภาครัฐ	✓	✓	✓	✓		
5	0011	จำนวนเนื้อที่เพาะปลูก ยางพารา	สำนักงานเศรษฐกิจ การเกษตรที่ 8	<ul style="list-style-type: none"> <li>- สร้างความตระหนักรู้ในความสำคัญ ของบัญชีข้อมูลภาครัฐ</li> <li>- สนับสนุนการนำชุดข้อมูลลงทะเบียน ในระบบบัญชีข้อมูลภาครัฐ</li> </ul>	มีรายการสถิติทางการ เผยแพร่บนระบบบัญชี ข้อมูลภาครัฐ	✓	✓	✓	✓		

ตาราง 22 แนวทางการพัฒนารายการสถิติทางการที่ความพร้อมเผยแพร่ของข้อมูลเป็น Tier 1 ที่หน่วยงานในจังหวัดเป็นเจ้าของข้อมูล (ต่อ)

ลำดับ	OS ID	รายการสถิติทางการ	หน่วยงาน	แนวทางการพัฒนา	ผลลัพธ์	ระยะเวลาดำเนินการ ปีงบประมาณ พ.ศ.					หมายเหตุ
						66	67	68	69	70	
6	0022	ปริมาณผลผลิตต่อไร่	สำนักงานเศรษฐกิจการเกษตรที่ 8	<ul style="list-style-type: none"> <li>- สร้างความตระหนักรู้ในความสำคัญของบัญชีข้อมูลภาครัฐ</li> <li>- สนับสนุนการนำชุดข้อมูลลงทะเบียนในระบบบัญชีข้อมูลภาครัฐ</li> </ul>	มีรายการสถิติทางการเผยแพร่บนระบบบัญชีข้อมูลภาครัฐ	✓	✓	✓	✓		
7	0026	จำนวนโรงงานที่ได้รับการรับรองมาตรฐานโรงงาน	สำนักงานอุตสาหกรรมจังหวัดสุราษฎร์ธานี	<ul style="list-style-type: none"> <li>- สร้างความตระหนักรู้ในความสำคัญของบัญชีข้อมูลภาครัฐ</li> <li>- สนับสนุนการนำชุดข้อมูลลงทะเบียนในระบบบัญชีข้อมูลภาครัฐ</li> </ul>	มีรายการสถิติทางการเผยแพร่บนระบบบัญชีข้อมูลภาครัฐ	✓	✓	✓	✓		
8	0027	จำนวนโรงงานแปรรูปเพื่อสร้างมูลค่าเพิ่ม	สำนักงานอุตสาหกรรมจังหวัดสุราษฎร์ธานี	<ul style="list-style-type: none"> <li>- สร้างความตระหนักรู้ในความสำคัญของบัญชีข้อมูลภาครัฐ</li> <li>- สนับสนุนการนำชุดข้อมูลลงทะเบียนในระบบบัญชีข้อมูลภาครัฐ</li> </ul>	มีรายการสถิติทางการเผยแพร่บนระบบบัญชีข้อมูลภาครัฐ	✓	✓	✓	✓		
9	0028	ที่ตั้งโรงงานอุตสาหกรรม	สำนักงานอุตสาหกรรมจังหวัดสุราษฎร์ธานี	<ul style="list-style-type: none"> <li>- สร้างความตระหนักรู้ในความสำคัญของบัญชีข้อมูลภาครัฐ</li> <li>- สนับสนุนการนำชุดข้อมูลลงทะเบียนในระบบบัญชีข้อมูลภาครัฐ</li> </ul>	มีรายการสถิติทางการเผยแพร่บนระบบบัญชีข้อมูลภาครัฐ	✓	✓	✓	✓		
10	0029	จำนวนผู้ประกอบการด้านการขนส่งและกระจายสินค้า มีระบบการขนส่งและกระจายสินค้า	สำนักงานพาณิชย์จังหวัดสุราษฎร์ธานี	<ul style="list-style-type: none"> <li>- สร้างความตระหนักรู้ในความสำคัญของบัญชีข้อมูลภาครัฐ</li> <li>- สนับสนุนการนำชุดข้อมูลลงทะเบียนในระบบบัญชีข้อมูลภาครัฐ</li> </ul>	มีรายการสถิติทางการเผยแพร่บนระบบบัญชีข้อมูลภาครัฐ	✓	✓	✓	✓		
11	0031	จำนวนผู้จดทะเบียนเป็นผู้ค้ายาง	ศูนย์ควบคุมยาง สุราษฎร์ธานี	<ul style="list-style-type: none"> <li>- สร้างความตระหนักรู้ในความสำคัญของบัญชีข้อมูลภาครัฐ</li> <li>- สนับสนุนการนำชุดข้อมูลลงทะเบียนในระบบบัญชีข้อมูลภาครัฐ</li> </ul>	มีรายการสถิติทางการเผยแพร่บนระบบบัญชีข้อมูลภาครัฐ	✓	✓	✓	✓		

ตาราง 22 แนวทางการพัฒนารายการสถิติทางการที่ความพร้อมเผยแพร่ของข้อมูลเป็น Tier 1 ที่หน่วยงานในจังหวัดเป็นเจ้าของข้อมูล (ต่อ)

ลำดับ	OS ID	รายการสถิติทางการ	หน่วยงาน	แนวทางการพัฒนา	ผลลัพธ์	ระยะเวลาดำเนินการ ปีงบประมาณ พ.ศ.					หมายเหตุ
						66	67	68	69	70	
12	0033	ปริมาณการขายผ่านตลาดกลางยางพารา	สำนักงานตลาดกลางยางพาราจังหวัดสุราษฎร์ธานี	<ul style="list-style-type: none"> <li>- สร้างความตระหนักรู้ในความสำคัญของบัญชีข้อมูลภาครัฐ</li> <li>- สนับสนุนการนำชุดข้อมูลลงทะเบียนในระบบบัญชีข้อมูลภาครัฐ</li> </ul>	มีรายการสถิติทางการเผยแพร่บนระบบบัญชีข้อมูลภาครัฐ	✓	✓	✓	✓		
13	0037	ข้อมูลพันธุ์ยางที่แนะนำให้ปลูก	ศูนย์วิจัยยางสุราษฎร์ธานี	<ul style="list-style-type: none"> <li>- สร้างความตระหนักรู้ในความสำคัญของบัญชีข้อมูลภาครัฐ</li> <li>- สนับสนุนการนำชุดข้อมูลลงทะเบียนในระบบบัญชีข้อมูลภาครัฐ</li> </ul>	มีรายการสถิติทางการเผยแพร่บนระบบบัญชีข้อมูลภาครัฐ	✓	✓	✓	✓		
14	0038	จำนวนงานวิจัยยางพารา	ศูนย์วิจัยยางสุราษฎร์ธานี	<ul style="list-style-type: none"> <li>- สร้างความตระหนักรู้ในความสำคัญของบัญชีข้อมูลภาครัฐ</li> <li>- สนับสนุนการนำชุดข้อมูลลงทะเบียนในระบบบัญชีข้อมูลภาครัฐ</li> </ul>	มีรายการสถิติทางการเผยแพร่บนระบบบัญชีข้อมูลภาครัฐ	✓	✓	✓	✓		
15	0039	ปริมาณผลผลิตยางพารา	สำนักงานเศรษฐกิจการเกษตรที่ 8	<ul style="list-style-type: none"> <li>- สร้างความตระหนักรู้ในความสำคัญของบัญชีข้อมูลภาครัฐ</li> <li>- สนับสนุนการนำชุดข้อมูลลงทะเบียนในระบบบัญชีข้อมูลภาครัฐ</li> </ul>	มีรายการสถิติทางการเผยแพร่บนระบบบัญชีข้อมูลภาครัฐ	✓	✓	✓	✓		
16	0040	จำนวนกลุ่มเกษตรกร	สำนักงานสหกรณ์จังหวัดสุราษฎร์ธานี	<ul style="list-style-type: none"> <li>- สร้างความตระหนักรู้ในความสำคัญของบัญชีข้อมูลภาครัฐ</li> <li>- สนับสนุนการนำชุดข้อมูลลงทะเบียนในระบบบัญชีข้อมูลภาครัฐ</li> </ul>	มีรายการสถิติทางการเผยแพร่บนระบบบัญชีข้อมูลภาครัฐ	✓	✓	✓	✓		
17	0041	สมาชิกกลุ่มเกษตรกรที่ดำเนินธุรกิจยางพารา	สำนักงานสหกรณ์จังหวัดสุราษฎร์ธานี	<ul style="list-style-type: none"> <li>- สร้างความตระหนักรู้ในความสำคัญของบัญชีข้อมูลภาครัฐ</li> <li>- สนับสนุนการนำชุดข้อมูลลงทะเบียนในระบบบัญชีข้อมูลภาครัฐ</li> </ul>	มีรายการสถิติทางการเผยแพร่บนระบบบัญชีข้อมูลภาครัฐ	✓	✓	✓	✓		

ตาราง 22 แนวทางการพัฒนารายการสถิติทางการที่ความพร้อมเผยแพร่ของข้อมูลเป็น Tier 1 ที่หน่วยงานในจังหวัดเป็นเจ้าของข้อมูล (ต่อ)

ลำดับ	OS ID	รายการสถิติทางการ	หน่วยงาน	แนวทางการพัฒนา	ผลลัพธ์	ระยะเวลาดำเนินการ ปีงบประมาณ พ.ศ.					หมายเหตุ
						66	67	68	69	70	
18	0042	จำนวนเกษตรกรที่ได้รับการส่งเสริมพันธุ์ยางที่มีคุณภาพ	การยางแห่งประเทศไทย จังหวัดสุราษฎร์ธานี	<ul style="list-style-type: none"> <li>- สร้างความตระหนักรู้ในความสำคัญของบัญชีข้อมูลภาครัฐ</li> <li>- สนับสนุนการนำชุดข้อมูลลงทะเบียนในระบบบัญชีข้อมูลภาครัฐ</li> </ul>	มีรายการสถิติทางการเผยแพร่บนระบบบัญชีข้อมูลภาครัฐ	✓	✓	✓	✓		
19	0043	เนื้อที่ปลูกยางพาราที่ได้รับการส่งเสริมกล้วยที่มีคุณภาพ	การยางแห่งประเทศไทย จังหวัดสุราษฎร์ธานี	<ul style="list-style-type: none"> <li>- สร้างความตระหนักรู้ในความสำคัญของบัญชีข้อมูลภาครัฐ</li> <li>- สนับสนุนการนำชุดข้อมูลลงทะเบียนในระบบบัญชีข้อมูลภาครัฐ</li> </ul>	มีรายการสถิติทางการเผยแพร่บนระบบบัญชีข้อมูลภาครัฐ	✓	✓	✓	✓		
20	0044	จำนวนกลุ่มเกษตรกรชาวสวนยางที่ได้รับมาตรฐานการผลิตอุตสาหกรรม	การยางแห่งประเทศไทย จังหวัดสุราษฎร์ธานี	<ul style="list-style-type: none"> <li>- สร้างความตระหนักรู้ในความสำคัญของบัญชีข้อมูลภาครัฐ</li> <li>- สนับสนุนการนำชุดข้อมูลลงทะเบียนในระบบบัญชีข้อมูลภาครัฐ</li> </ul>	มีรายการสถิติทางการเผยแพร่บนระบบบัญชีข้อมูลภาครัฐ	✓	✓	✓	✓		
21	0045	จำนวนโรงงานอุตสาหกรรมแปรรูปยางพาราไม่ยางพารา	สำนักงานอุตสาหกรรมจังหวัดสุราษฎร์ธานี	<ul style="list-style-type: none"> <li>- สร้างความตระหนักรู้ในความสำคัญของบัญชีข้อมูลภาครัฐ</li> <li>- สนับสนุนการนำชุดข้อมูลลงทะเบียนในระบบบัญชีข้อมูลภาครัฐ</li> </ul>	มีรายการสถิติทางการเผยแพร่บนระบบบัญชีข้อมูลภาครัฐ	✓	✓	✓	✓		
22	0046	จำนวนผลิตภัณฑ์ที่แปรรูปได้	สำนักงานอุตสาหกรรมจังหวัดสุราษฎร์ธานี	<ul style="list-style-type: none"> <li>- สร้างความตระหนักรู้ในความสำคัญของบัญชีข้อมูลภาครัฐ</li> <li>- สนับสนุนการนำชุดข้อมูลลงทะเบียนในระบบบัญชีข้อมูลภาครัฐ</li> </ul>	มีรายการสถิติทางการเผยแพร่บนระบบบัญชีข้อมูลภาครัฐ	✓	✓	✓	✓		
23	0047	จำนวนโรงงานที่ทำการแปรรูปผลิตภัณฑ์ยาง	สำนักงานอุตสาหกรรมจังหวัดสุราษฎร์ธานี	<ul style="list-style-type: none"> <li>- สร้างความตระหนักรู้ในความสำคัญของบัญชีข้อมูลภาครัฐ</li> <li>- สนับสนุนการนำชุดข้อมูลลงทะเบียนในระบบบัญชีข้อมูลภาครัฐ</li> </ul>	มีรายการสถิติทางการเผยแพร่บนระบบบัญชีข้อมูลภาครัฐ	✓	✓	✓	✓		

ตาราง 22 แนวทางการพัฒนารายการสถิติทางการที่ความพร้อมเผยแพร่ของข้อมูลเป็น Tier 1 ที่หน่วยงานในจังหวัดเป็นเจ้าของข้อมูล (ต่อ)

ลำดับ	OS ID	รายการสถิติทางการ	หน่วยงาน	แนวทางการพัฒนา	ผลลัพธ์	ระยะเวลาดำเนินการ ปีงบประมาณ พ.ศ.					หมายเหตุ
						66	67	68	69	70	
24	0048	โครงการที่ได้รับการส่งเสริมการลงทุน	ศูนย์เศรษฐกิจการลงทุนภาคที่ 6	<ul style="list-style-type: none"> <li>- สร้างความตระหนักรู้ในความสำคัญของบัญชีข้อมูลภาครัฐ</li> <li>- สนับสนุนการนำชุดข้อมูลลงทะเบียนในระบบบัญชีข้อมูลภาครัฐ</li> </ul>	มีรายการสถิติทางการเผยแพร่บนระบบบัญชีข้อมูลภาครัฐ	✓	✓	✓	✓		
25	0049	เส้นทางการขนส่งที่ได้มาตรฐาน	สำนักงานทางหลวงชนบทที่ 11 (สุราษฎร์ธานี)	<ul style="list-style-type: none"> <li>- สร้างความตระหนักรู้ในความสำคัญของบัญชีข้อมูลภาครัฐ</li> <li>- สนับสนุนการนำชุดข้อมูลลงทะเบียนในระบบบัญชีข้อมูลภาครัฐ</li> </ul>	มีรายการสถิติทางการเผยแพร่บนระบบบัญชีข้อมูลภาครัฐ	✓	✓	✓	✓		
26	0050	จำนวนเครื่องช่วยตลาดกลางยางพาราในจังหวัดสุราษฎร์ธานี	สำนักงานตลาดกลางยางพาราจังหวัดสุราษฎร์ธานี	<ul style="list-style-type: none"> <li>- สร้างความตระหนักรู้ในความสำคัญของบัญชีข้อมูลภาครัฐ</li> <li>- สนับสนุนการนำชุดข้อมูลลงทะเบียนในระบบบัญชีข้อมูลภาครัฐ</li> </ul>	มีรายการสถิติทางการเผยแพร่บนระบบบัญชีข้อมูลภาครัฐ	✓	✓	✓	✓		
27	0051	สหกรณ์กองทุนสวนยาง	สำนักงานสหกรณ์จังหวัดสุราษฎร์ธานี	<ul style="list-style-type: none"> <li>- สร้างความตระหนักรู้ในความสำคัญของบัญชีข้อมูลภาครัฐ</li> <li>- สนับสนุนการนำชุดข้อมูลลงทะเบียนในระบบบัญชีข้อมูลภาครัฐ</li> </ul>	มีรายการสถิติทางการเผยแพร่บนระบบบัญชีข้อมูลภาครัฐ	✓	✓	✓	✓		
28	0052	จำนวนผู้ซื้อ/ขาย ผ่านตลาดกลางยางพาราจังหวัดสุราษฎร์ธานี	สำนักงานตลาดกลางยางพาราจังหวัดสุราษฎร์ธานี	<ul style="list-style-type: none"> <li>- สร้างความตระหนักรู้ในความสำคัญของบัญชีข้อมูลภาครัฐ</li> <li>- สนับสนุนการนำชุดข้อมูลลงทะเบียนในระบบบัญชีข้อมูลภาครัฐ</li> </ul>	มีรายการสถิติทางการเผยแพร่บนระบบบัญชีข้อมูลภาครัฐ	✓	✓	✓	✓		
29	0053	ข้อมูลราคา ปริมาณและเกณฑ์การซื้อขาย	สำนักงานตลาดกลางยางพาราจังหวัดสุราษฎร์ธานี	<ul style="list-style-type: none"> <li>- สร้างความตระหนักรู้ในความสำคัญของบัญชีข้อมูลภาครัฐ</li> <li>- สนับสนุนการนำชุดข้อมูลลงทะเบียนในระบบบัญชีข้อมูลภาครัฐ</li> </ul>	มีรายการสถิติทางการเผยแพร่บนระบบบัญชีข้อมูลภาครัฐ	✓	✓	✓	✓		

ตาราง 22 แนวทางการพัฒนารายการสถิติทางการที่ความพร้อมเผยแพร่ของข้อมูลเป็น Tier 1 ที่หน่วยงานในจังหวัดเป็นเจ้าของข้อมูล (ต่อ)

ลำดับ	OS ID	รายการสถิติทางการ	หน่วยงาน	แนวทางการพัฒนา	ผลลัพธ์	ระยะเวลาดำเนินการ ปีงบประมาณ พ.ศ.					หมายเหตุ
						66	67	68	69	70	
30	0054	ข้อมูลงานวิจัยพันธุ์ปาล์ม น้ำมันคุณภาพดีที่เหมาะสมกับ พื้นที่	ศูนย์วิจัยปาล์มน้ำมัน สุราษฎร์ธานี	<ul style="list-style-type: none"> <li>- สร้างความตระหนักรู้ในความสำคัญ ของบัญชีข้อมูลภาครัฐ</li> <li>- สนับสนุนการนำชุดข้อมูลลงทะเบียน ในระบบบัญชีข้อมูลภาครัฐ</li> </ul>	มีรายการสถิติทางการ เผยแพร่บนระบบบัญชี ข้อมูลภาครัฐ	✓	✓	✓	✓		
31	0057	ผลการวิเคราะห์ความ ต้องการของตลาดและ แนวโน้มสถานการณ์ปาล์ม น้ำมันทั้งในและต่างประเทศ	สำนักงานพาณิชย์จังหวัด สุราษฎร์ธานี	<ul style="list-style-type: none"> <li>- สร้างความตระหนักรู้ในความสำคัญ ของบัญชีข้อมูลภาครัฐ</li> <li>- สนับสนุนการนำชุดข้อมูลลงทะเบียน ในระบบบัญชีข้อมูลภาครัฐ</li> </ul>	มีรายการสถิติทางการ เผยแพร่บนระบบบัญชี ข้อมูลภาครัฐ	✓	✓	✓	✓		
32	0065	จำนวนเกษตรกรที่ได้รับการ อบรมเพื่อเสริมสร้างองค์ ความรู้และขีดความสามารถ	สำนักงานเกษตรจังหวัด สุราษฎร์ธานี	<ul style="list-style-type: none"> <li>- สร้างความตระหนักรู้ในความสำคัญ ของบัญชีข้อมูลภาครัฐ</li> <li>- สนับสนุนการนำชุดข้อมูลลงทะเบียน ในระบบบัญชีข้อมูลภาครัฐ</li> </ul>	มีรายการสถิติทางการ เผยแพร่บนระบบบัญชี ข้อมูลภาครัฐ	✓	✓	✓	✓		
33	0067	จำนวนเกษตรกรที่ได้รับการ อบรมให้ความรู้เรื่องการใช้ ปุ๋ยที่เหมาะสมและการกำจัด ศัตรูพืชโดยที่ไม่ต้องใช้ สารเคมี	กรมส่งเสริมสหกรณ์	<ul style="list-style-type: none"> <li>- สร้างความตระหนักรู้ในความสำคัญ ของบัญชีข้อมูลภาครัฐ</li> <li>- สนับสนุนการนำชุดข้อมูลลงทะเบียน ในระบบบัญชีข้อมูลภาครัฐ</li> </ul>	มีรายการสถิติทางการ เผยแพร่บนระบบบัญชี ข้อมูลภาครัฐ	✓	✓	✓	✓		
34	0073	จำนวนโรงงานที่ได้รับการ รับรองมาตรฐาน	สำนักงานอุตสาหกรรม จังหวัดสุราษฎร์ธานี	<ul style="list-style-type: none"> <li>- สร้างความตระหนักรู้ในความสำคัญ ของบัญชีข้อมูลภาครัฐ</li> <li>- สนับสนุนการนำชุดข้อมูลลงทะเบียน ในระบบบัญชีข้อมูลภาครัฐ</li> </ul>	มีรายการสถิติทางการ เผยแพร่บนระบบบัญชี ข้อมูลภาครัฐ	✓	✓	✓	✓		

ตาราง 22 แนวทางการพัฒนารายการสถิติทางการที่ความพร้อมเผยแพร่ของข้อมูลเป็น Tier 1 ที่หน่วยงานในจังหวัดเป็นเจ้าของข้อมูล (ต่อ)

ลำดับ	OS ID	รายการสถิติทางการ	หน่วยงาน	แนวทางการพัฒนา	ผลลัพธ์	ระยะเวลาดำเนินการ ปีงบประมาณ พ.ศ.					หมายเหตุ
						66	67	68	69	70	
35	0074	จำนวนโรงงานที่นำระบบ เกษตรวัสดุเหลือใช้ (Zero Waste) มาปฏิบัติ	สำนักงานอุตสาหกรรม จังหวัดสุราษฎร์ธานี	<ul style="list-style-type: none"> <li>- สร้างความตระหนักรู้ในความสำคัญ ของบัญชีข้อมูลภาครัฐ</li> <li>- สนับสนุนการนำชุดข้อมูลลงทะเบียน ในระบบบัญชีข้อมูลภาครัฐ</li> </ul>	มีรายการสถิติทางการ เผยแพร่บนระบบบัญชี ข้อมูลภาครัฐ	✓	✓	✓	✓		
36	0075	จำนวนโรงงานแปรรูปเพื่อ สร้างมูลค่าเพิ่ม จำแนกตาม อำเภอ (อำเภอท่าฉาง)	สำนักงานอุตสาหกรรม จังหวัดสุราษฎร์ธานี	<ul style="list-style-type: none"> <li>- สร้างความตระหนักรู้ในความสำคัญ ของบัญชีข้อมูลภาครัฐ</li> <li>- สนับสนุนการนำชุดข้อมูลลงทะเบียน ในระบบบัญชีข้อมูลภาครัฐ</li> </ul>	มีรายการสถิติทางการ เผยแพร่บนระบบบัญชี ข้อมูลภาครัฐ	✓	✓	✓	✓		
37	0076	สถานที่ตั้งโรงงานแปรรูป เพื่อสร้างมูลค่าเพิ่ม	สำนักงานอุตสาหกรรม จังหวัดสุราษฎร์ธานี	<ul style="list-style-type: none"> <li>- สร้างความตระหนักรู้ในความสำคัญ ของบัญชีข้อมูลภาครัฐ</li> <li>- สนับสนุนการนำชุดข้อมูลลงทะเบียน ในระบบบัญชีข้อมูลภาครัฐ</li> </ul>	มีรายการสถิติทางการ เผยแพร่บนระบบบัญชี ข้อมูลภาครัฐ	✓	✓	✓	✓		
38	0077	จำนวนผู้ประกอบการด้าน การขนส่งและกระจายสินค้า มีระบบการขนส่งและ กระจายสินค้า	สำนักงานพาณิชย์จังหวัด สุราษฎร์ธานี	<ul style="list-style-type: none"> <li>- สร้างความตระหนักรู้ในความสำคัญ ของบัญชีข้อมูลภาครัฐ</li> <li>- สนับสนุนการนำชุดข้อมูลลงทะเบียน ในระบบบัญชีข้อมูลภาครัฐ</li> </ul>	มีรายการสถิติทางการ เผยแพร่บนระบบบัญชี ข้อมูลภาครัฐ	✓	✓	✓	✓		
39	0078	จำนวนลานเทพาล์มน้ำมัน	สำนักงานพาณิชย์จังหวัด สุราษฎร์ธานี	<ul style="list-style-type: none"> <li>- สร้างความตระหนักรู้ในความสำคัญ ของบัญชีข้อมูลภาครัฐ</li> <li>- สนับสนุนการนำชุดข้อมูลลงทะเบียน ในระบบบัญชีข้อมูลภาครัฐ</li> </ul>	มีรายการสถิติทางการ เผยแพร่บนระบบบัญชี ข้อมูลภาครัฐ	✓	✓	✓	✓		
40	0079	จำนวนสหกรณ์ที่ทำธุรกิจ รวบรวมปาล์มน้ำมัน	สำนักงานสหกรณ์จังหวัด สุราษฎร์ธานี	<ul style="list-style-type: none"> <li>- สร้างความตระหนักรู้ในความสำคัญ ของบัญชีข้อมูลภาครัฐ</li> <li>- สนับสนุนการนำชุดข้อมูลลงทะเบียน ในระบบบัญชีข้อมูลภาครัฐ</li> </ul>	มีรายการสถิติทางการ เผยแพร่บนระบบบัญชี ข้อมูลภาครัฐ	✓	✓	✓	✓		

ตาราง 22 แนวทางการพัฒนารายการสถิติทางการที่ความพร้อมเผยแพร่ของข้อมูลเป็น Tier 1 ที่หน่วยงานในจังหวัดเป็นเจ้าของข้อมูล (ต่อ)

ลำดับ	OS ID	รายการสถิติทางการ	หน่วยงาน	แนวทางการพัฒนา	ผลลัพธ์	ระยะเวลาดำเนินการ ปีงบประมาณ พ.ศ.					หมายเหตุ
						66	67	68	69	70	
41	0081	จำนวนเกษตรกรที่ขึ้นทะเบียนเป็นผู้ปลูกปาล์มน้ำมันจำแนกรายอำเภอ	สำนักงานเกษตรจังหวัดสุราษฎร์ธานี	<ul style="list-style-type: none"> <li>- สร้างความตระหนักรู้ในความสำคัญของบัญชีข้อมูลภาครัฐ</li> <li>- สนับสนุนการนำชุดข้อมูลลงทะเบียนในระบบบัญชีข้อมูลภาครัฐ</li> </ul>	มีรายการสถิติทางการเผยแพร่บนระบบบัญชีข้อมูลภาครัฐ	✓	✓	✓	✓		
42	0082	จำนวนแปลงใหญ่ปาล์มน้ำมันที่มีต้นทุนการผลิตต่อไร่ลดลง จำนวนสมาชิกข้อมูลต้นทุนการผลิตต่อไร่ที่ลดลงของแปลงใหญ่ปาล์มน้ำมัน จำแนกเป็นรายแปลง	สำนักงานเกษตรจังหวัดสุราษฎร์ธานี	<ul style="list-style-type: none"> <li>- สร้างความตระหนักรู้ในความสำคัญของบัญชีข้อมูลภาครัฐ</li> <li>- สนับสนุนการนำชุดข้อมูลลงทะเบียนในระบบบัญชีข้อมูลภาครัฐ</li> </ul>	มีรายการสถิติทางการเผยแพร่บนระบบบัญชีข้อมูลภาครัฐ	✓	✓	✓	✓		
43	0083	จำนวนแปลงใหญ่ปาล์มน้ำมันที่มีผลผลิตเพิ่มขึ้น จำนวนสมาชิก ข้อมูลผลผลิตต่อไร่ที่เพิ่มขึ้นของแปลงใหญ่ปาล์มน้ำมัน จำแนกรายแปลง	สำนักงานเกษตรจังหวัดสุราษฎร์ธานี	<ul style="list-style-type: none"> <li>- สร้างความตระหนักรู้ในความสำคัญของบัญชีข้อมูลภาครัฐ</li> <li>- สนับสนุนการนำชุดข้อมูลลงทะเบียนในระบบบัญชีข้อมูลภาครัฐ</li> </ul>	มีรายการสถิติทางการเผยแพร่บนระบบบัญชีข้อมูลภาครัฐ	✓	✓	✓	✓		
44	0084	จำนวนเกษตรกรรายย่อยที่ผ่านการรับรองมาตรฐานการผลิตปาล์มน้ำมันอย่างยั่งยืนตามมาตรฐาน RSPO	สำนักงานเกษตรจังหวัดสุราษฎร์ธานี	<ul style="list-style-type: none"> <li>- สร้างความตระหนักรู้ในความสำคัญของบัญชีข้อมูลภาครัฐ</li> <li>- สนับสนุนการนำชุดข้อมูลลงทะเบียนในระบบบัญชีข้อมูลภาครัฐ</li> </ul>	มีรายการสถิติทางการเผยแพร่บนระบบบัญชีข้อมูลภาครัฐ	✓	✓	✓	✓		
45	0085	จำนวนแปลงใหญ่ผู้ปลูกปาล์มน้ำมันและสมาชิก	สำนักงานเกษตรจังหวัดสุราษฎร์ธานี	<ul style="list-style-type: none"> <li>- สร้างความตระหนักรู้ในความสำคัญของบัญชีข้อมูลภาครัฐ</li> <li>- สนับสนุนการนำชุดข้อมูลลงทะเบียนในระบบบัญชีข้อมูลภาครัฐ</li> </ul>	มีรายการสถิติทางการเผยแพร่บนระบบบัญชีข้อมูลภาครัฐ	✓	✓	✓	✓		

ตาราง 22 แนวทางการพัฒนารายการสถิติทางการที่ความพร้อมเผยแพร่ของข้อมูลเป็น Tier 1 ที่หน่วยงานในจังหวัดเป็นเจ้าของข้อมูล (ต่อ)

ลำดับ	OS ID	รายการสถิติทางการ	หน่วยงาน	แนวทางการพัฒนา	ผลลัพธ์	ระยะเวลาดำเนินการ ปีงบประมาณ พ.ศ.					หมายเหตุ
						66	67	68	69	70	
46	0086	จำนวนสหกรณ์ผู้ปลูก ปาล์มน้ำมัน	สำนักงานสหกรณ์จังหวัด สุราษฎร์ธานี	<ul style="list-style-type: none"> <li>- สร้างความตระหนักรู้ในความสำคัญ ของบัญชีข้อมูลภาครัฐ</li> <li>- สนับสนุนการนำชุดข้อมูลลงทะเบียน ในระบบบัญชีข้อมูลภาครัฐ</li> </ul>	มีรายการสถิติทางการ เผยแพร่บนระบบบัญชี ข้อมูลภาครัฐ	✓	✓	✓	✓		
47	0087	จำนวนเครือข่าย/สหกรณ์ที่ ได้รับการสนับสนุนด้าน การเงินให้เกษตรกร	สำนักงานสหกรณ์จังหวัด สุราษฎร์ธานี	<ul style="list-style-type: none"> <li>- สร้างความตระหนักรู้ในความสำคัญ ของบัญชีข้อมูลภาครัฐ</li> <li>- สนับสนุนการนำชุดข้อมูลลงทะเบียน ในระบบบัญชีข้อมูลภาครัฐ</li> </ul>	มีรายการสถิติทางการ เผยแพร่บนระบบบัญชี ข้อมูลภาครัฐ	✓	✓	✓	✓		
48	0088	ราคาเฉลี่ยผลปาล์มน้ำมัน	สำนักงานพาณิชย์จังหวัด สุราษฎร์ธานี	<ul style="list-style-type: none"> <li>- สร้างความตระหนักรู้ในความสำคัญ ของบัญชีข้อมูลภาครัฐ</li> <li>- สนับสนุนการนำชุดข้อมูลลงทะเบียน ในระบบบัญชีข้อมูลภาครัฐ</li> </ul>	มีรายการสถิติทางการ เผยแพร่บนระบบบัญชี ข้อมูลภาครัฐ	✓	✓	✓	✓		
49	0089	ปริมาณน้ำมันปาล์มดิบ (CPO) และปริมาณน้ำมัน เมล็ดในปาล์มดิบ (CPKO)	สำนักงานพาณิชย์จังหวัด สุราษฎร์ธานี	<ul style="list-style-type: none"> <li>- สร้างความตระหนักรู้ในความสำคัญ ของบัญชีข้อมูลภาครัฐ</li> <li>- สนับสนุนการนำชุดข้อมูลลงทะเบียน ในระบบบัญชีข้อมูลภาครัฐ</li> </ul>	มีรายการสถิติทางการ เผยแพร่บนระบบบัญชี ข้อมูลภาครัฐ	✓	✓	✓	✓		
50	0090	ปริมาณสต็อกน้ำมันคงเหลือ	สำนักงานพาณิชย์จังหวัด สุราษฎร์ธานี	<ul style="list-style-type: none"> <li>- สร้างความตระหนักรู้ในความสำคัญ ของบัญชีข้อมูลภาครัฐ</li> <li>- สนับสนุนการนำชุดข้อมูลลงทะเบียน ในระบบบัญชีข้อมูลภาครัฐ</li> </ul>	มีรายการสถิติทางการ เผยแพร่บนระบบบัญชี ข้อมูลภาครัฐ	✓	✓	✓	✓		
51	0091	ระดับความครอบคลุมของกล ยุทธ์ และโครงการต่อการ กำหนดตำแหน่งเชิงยุทธศาสตร์ ด้านการท่องเที่ยว	สำนักงานการท่องเที่ยวและ กีฬาจังหวัดสุราษฎร์ธานี	<ul style="list-style-type: none"> <li>- สร้างความตระหนักรู้ในความสำคัญ ของบัญชีข้อมูลภาครัฐ</li> <li>- สนับสนุนการนำชุดข้อมูลลงทะเบียน ในระบบบัญชีข้อมูลภาครัฐ</li> </ul>	มีรายการสถิติทางการ เผยแพร่บนระบบบัญชี ข้อมูลภาครัฐ	✓	✓	✓	✓		

ตาราง 22 แนวทางการพัฒนารายการสถิติทางการที่ความพร้อมเผยแพร่ของข้อมูลเป็น Tier 1 ที่หน่วยงานในจังหวัดเป็นเจ้าของข้อมูล (ต่อ)

ลำดับ	OS ID	รายการสถิติทางการ	หน่วยงาน	แนวทางการพัฒนา	ผลลัพธ์	ระยะเวลาดำเนินการ ปีงบประมาณ พ.ศ.					หมายเหตุ
						66	67	68	69	70	
52	0092	สัดส่วนของงบประมาณที่ได้รับจัดสรรด้านการท่องเที่ยวต่องบประมาณทั้งหมด	สำนักงานจังหวัดสุราษฎร์ธานี	<ul style="list-style-type: none"> <li>- สร้างความตระหนักรู้ในความสำคัญของบัญชีข้อมูลภาครัฐ</li> <li>- สนับสนุนการนำชุดข้อมูลลงทะเบียนในระบบบัญชีข้อมูลภาครัฐ</li> </ul>	มีรายการสถิติทางการเผยแพร่บนระบบบัญชีข้อมูลภาครัฐ	✓	✓	✓	✓		
53	0093	จำนวนรายได้จากนักท่องเที่ยว	สำนักงานการท่องเที่ยวและกีฬาจังหวัดสุราษฎร์ธานี	<ul style="list-style-type: none"> <li>- สร้างความตระหนักรู้ในความสำคัญของบัญชีข้อมูลภาครัฐ</li> <li>- สนับสนุนการนำชุดข้อมูลลงทะเบียนในระบบบัญชีข้อมูลภาครัฐ</li> </ul>	มีรายการสถิติทางการเผยแพร่บนระบบบัญชีข้อมูลภาครัฐ	✓	✓	✓	✓		
54	0094	จำนวนนักท่องเที่ยวทั้งหมด	สำนักงานการท่องเที่ยวและกีฬาจังหวัดสุราษฎร์ธานี	<ul style="list-style-type: none"> <li>- สร้างความตระหนักรู้ในความสำคัญของบัญชีข้อมูลภาครัฐ</li> <li>- สนับสนุนการนำชุดข้อมูลลงทะเบียนในระบบบัญชีข้อมูลภาครัฐ</li> </ul>	มีรายการสถิติทางการเผยแพร่บนระบบบัญชีข้อมูลภาครัฐ	✓	✓	✓	✓		
55	0095	จำนวนศูนย์บริการนักท่องเที่ยว / ศูนย์บริการสารสนเทศ เพื่อการท่องเที่ยว	การท่องเที่ยวแห่งประเทศไทยสำนักงานจังหวัดสุราษฎร์ธานี	<ul style="list-style-type: none"> <li>- สร้างความตระหนักรู้ในความสำคัญของบัญชีข้อมูลภาครัฐ</li> <li>- สนับสนุนการนำชุดข้อมูลลงทะเบียนในระบบบัญชีข้อมูลภาครัฐ</li> </ul>	มีรายการสถิติทางการเผยแพร่บนระบบบัญชีข้อมูลภาครัฐ	✓	✓	✓	✓		
56	0096	ข้อมูลการเดินทาง/คู่มือท่องเที่ยว	การท่องเที่ยวแห่งประเทศไทยสำนักงานจังหวัดสุราษฎร์ธานี	<ul style="list-style-type: none"> <li>- สร้างความตระหนักรู้ในความสำคัญของบัญชีข้อมูลภาครัฐ</li> <li>- สนับสนุนการนำชุดข้อมูลลงทะเบียนในระบบบัญชีข้อมูลภาครัฐ</li> </ul>	มีรายการสถิติทางการเผยแพร่บนระบบบัญชีข้อมูลภาครัฐ	✓	✓	✓	✓		
57	0097	จำนวนห้องพักแรมในจังหวัด	ที่ทำการปกครองจังหวัดสุราษฎร์ธานี	<ul style="list-style-type: none"> <li>- สร้างความตระหนักรู้ในความสำคัญของบัญชีข้อมูลภาครัฐ</li> <li>- สนับสนุนการนำชุดข้อมูลลงทะเบียนในระบบบัญชีข้อมูลภาครัฐ</li> </ul>	มีรายการสถิติทางการเผยแพร่บนระบบบัญชีข้อมูลภาครัฐ	✓	✓	✓	✓		

ตาราง 22 แนวทางการพัฒนารายการสถิติทางการที่ความพร้อมเผยแพร่ของข้อมูลเป็น Tier 1 ที่หน่วยงานในจังหวัดเป็นเจ้าของข้อมูล (ต่อ)

ลำดับ	OS ID	รายการสถิติทางการ	หน่วยงาน	แนวทางการพัฒนา	ผลลัพธ์	ระยะเวลาดำเนินการ ปีงบประมาณ พ.ศ.					หมายเหตุ
						66	67	68	69	70	
58	0098	ข้อมูลร้านอาหาร	หอการค้าจังหวัด สุราษฎร์ธานี	<ul style="list-style-type: none"> <li>- สร้างความตระหนักรู้ในความสำคัญ ของบัญชีข้อมูลภาครัฐ</li> <li>- สนับสนุนการนำชุดข้อมูลลงทะเบียน ในระบบบัญชีข้อมูลภาครัฐ</li> </ul>	มีรายการสถิติทางการ เผยแพร่บนระบบบัญชี ข้อมูลภาครัฐ	✓	✓	✓	✓		
59	0099	ข้อมูลของฝาก / สินค้า OTOP / ของที่ระลึก	สำนักงานพัฒนาชุมชน จังหวัดสุราษฎร์ธานี	<ul style="list-style-type: none"> <li>- สร้างความตระหนักรู้ในความสำคัญ ของบัญชีข้อมูลภาครัฐ</li> <li>- สนับสนุนการนำชุดข้อมูลลงทะเบียน ในระบบบัญชีข้อมูลภาครัฐ</li> </ul>	มีรายการสถิติทางการ เผยแพร่บนระบบบัญชี ข้อมูลภาครัฐ	✓	✓	✓	✓		
60	0100	ธุรกิจนำเที่ยวในจังหวัด	สำนักงานทะเบียนธุรกิจนำ เที่ยวและมัคคุเทศก์ภาคใต้ เขต 1 จังหวัดสุราษฎร์ธานี	<ul style="list-style-type: none"> <li>- สร้างความตระหนักรู้ในความสำคัญ ของบัญชีข้อมูลภาครัฐ</li> <li>- สนับสนุนการนำชุดข้อมูลลงทะเบียน ในระบบบัญชีข้อมูลภาครัฐ</li> </ul>	มีรายการสถิติทางการ เผยแพร่บนระบบบัญชี ข้อมูลภาครัฐ	✓	✓	✓	✓		
61	0101	ข้อมูลแหล่งท่องเที่ยว จำแนกตามอำเภอ	สำนักงานการท่องเที่ยวและ กีฬาจังหวัดสุราษฎร์ธานี	<ul style="list-style-type: none"> <li>- สร้างความตระหนักรู้ในความสำคัญ ของบัญชีข้อมูลภาครัฐ</li> <li>- สนับสนุนการนำชุดข้อมูลลงทะเบียน ในระบบบัญชีข้อมูลภาครัฐ</li> </ul>	มีรายการสถิติทางการ เผยแพร่บนระบบบัญชี ข้อมูลภาครัฐ	✓	✓	✓	✓		
62	0102	ข้อมูลสถานประกอบการ ธุรกิจบริการสุขภาพ	สำนักงานสาธารณสุข จังหวัดสุราษฎร์ธานี	<ul style="list-style-type: none"> <li>- สร้างความตระหนักรู้ในความสำคัญ ของบัญชีข้อมูลภาครัฐ</li> <li>- สนับสนุนการนำชุดข้อมูลลงทะเบียน ในระบบบัญชีข้อมูลภาครัฐ</li> </ul>	มีรายการสถิติทางการ เผยแพร่บนระบบบัญชี ข้อมูลภาครัฐ	✓	✓	✓	✓		
63	0103	ร้อยละของระดับความ เชื่อมั่นด้านความปลอดภัย ในชีวิตและทรัพย์สิน	ตำรวจภูธรจังหวัด สุราษฎร์ธานี	<ul style="list-style-type: none"> <li>- สร้างความตระหนักรู้ในความสำคัญ ของบัญชีข้อมูลภาครัฐ</li> <li>- สนับสนุนการนำชุดข้อมูลลงทะเบียน ในระบบบัญชีข้อมูลภาครัฐ</li> </ul>	มีรายการสถิติทางการ เผยแพร่บนระบบบัญชี ข้อมูลภาครัฐ	✓	✓	✓	✓		

ตาราง 22 แนวทางการพัฒนารายการสถิติทางการที่ความพร้อมเผยแพร่ของข้อมูลเป็น Tier 1 ที่หน่วยงานในจังหวัดเป็นเจ้าของข้อมูล (ต่อ)

ลำดับ	OS ID	รายการสถิติทางการ	หน่วยงาน	แนวทางการพัฒนา	ผลลัพธ์	ระยะเวลาดำเนินการ ปีงบประมาณ พ.ศ.					หมายเหตุ
						66	67	68	69	70	
64	0104	จำนวนผู้นำเที่ยวในพื้นที่จังหวัด	สำนักงานทะเบียนธุรกิจนำเที่ยวและมัคคุเทศก์ภาคใต้ เขต 1 จังหวัดสุราษฎร์ธานี	<ul style="list-style-type: none"> <li>- สร้างความตระหนักรู้ในความสำคัญของบัญชีข้อมูลภาครัฐ</li> <li>- สนับสนุนการนำชุดข้อมูลลงทะเบียนในระบบบัญชีข้อมูลภาครัฐ</li> </ul>	มีรายการสถิติทางการเผยแพร่บนระบบบัญชีข้อมูลภาครัฐ	✓	✓	✓	✓		
65	0105	จำนวนผู้ได้รับใบอนุญาตเป็นมัคคุเทศน์ในพื้นที่จังหวัด	สำนักงานทะเบียนธุรกิจนำเที่ยวและมัคคุเทศก์ภาคใต้ เขต 1 จังหวัดสุราษฎร์ธานี	<ul style="list-style-type: none"> <li>- สร้างความตระหนักรู้ในความสำคัญของบัญชีข้อมูลภาครัฐ</li> <li>- สนับสนุนการนำชุดข้อมูลลงทะเบียนในระบบบัญชีข้อมูลภาครัฐ</li> </ul>	มีรายการสถิติทางการเผยแพร่บนระบบบัญชีข้อมูลภาครัฐ	✓	✓	✓	✓		
66	0108	จำนวนสถานศึกษาที่มีหลักสูตรด้านการโรงแรม การบริการ และการท่องเที่ยว	สำนักงานแรงงานจังหวัดสุราษฎร์ธานี	<ul style="list-style-type: none"> <li>- สร้างความตระหนักรู้ในความสำคัญของบัญชีข้อมูลภาครัฐ</li> <li>- สนับสนุนการนำชุดข้อมูลลงทะเบียนในระบบบัญชีข้อมูลภาครัฐ</li> </ul>	มีรายการสถิติทางการเผยแพร่บนระบบบัญชีข้อมูลภาครัฐ	✓	✓	✓	✓		
67	0110	ข้อมูลความต้องการแรงงานในสาขาโรงแรมและการท่องเที่ยว	สำนักงานแรงงานจังหวัดสุราษฎร์ธานี	<ul style="list-style-type: none"> <li>- สร้างความตระหนักรู้ในความสำคัญของบัญชีข้อมูลภาครัฐ</li> <li>- สนับสนุนการนำชุดข้อมูลลงทะเบียนในระบบบัญชีข้อมูลภาครัฐ</li> </ul>	มีรายการสถิติทางการเผยแพร่บนระบบบัญชีข้อมูลภาครัฐ	✓	✓	✓	✓		
68	0112	ผู้ประกอบการด้านท่องเที่ยวและธุรกิจ	สำนักงานการท่องเที่ยวและกีฬาจังหวัดสุราษฎร์ธานี	<ul style="list-style-type: none"> <li>- สร้างความตระหนักรู้ในความสำคัญของบัญชีข้อมูลภาครัฐ</li> <li>- สนับสนุนการนำชุดข้อมูลลงทะเบียนในระบบบัญชีข้อมูลภาครัฐ</li> </ul>	มีรายการสถิติทางการเผยแพร่บนระบบบัญชีข้อมูลภาครัฐ	✓	✓	✓	✓		
69	0113	ปริมาณออกซิเจนละลายในน้ำ	สำนักงานสิ่งแวดล้อมภาคที่ 14 สุราษฎร์ธานี	<ul style="list-style-type: none"> <li>- สร้างความตระหนักรู้ในความสำคัญของบัญชีข้อมูลภาครัฐ</li> <li>- สนับสนุนการนำชุดข้อมูลลงทะเบียนในระบบบัญชีข้อมูลภาครัฐ</li> </ul>	มีรายการสถิติทางการเผยแพร่บนระบบบัญชีข้อมูลภาครัฐ	✓	✓	✓	✓		

ตาราง 22 แนวทางการพัฒนารายการสถิติทางการที่ความพร้อมเผยแพร่ของข้อมูลเป็น Tier 1 ที่หน่วยงานในจังหวัดเป็นเจ้าของข้อมูล (ต่อ)

ลำดับ	OS ID	รายการสถิติทางการ	หน่วยงาน	แนวทางการพัฒนา	ผลลัพธ์	ระยะเวลาดำเนินการ ปีงบประมาณ พ.ศ.					หมายเหตุ
						66	67	68	69	70	
70	0114	ปริมาณแบคทีเรียกลุ่มโคลิฟอร์มละลายในน้ำ	สำนักงานสิ่งแวดล้อมภาคที่ 14 สุราษฎร์ธานี	<ul style="list-style-type: none"> <li>- สร้างความตระหนักรู้ในความสำคัญของบัญชีข้อมูลภาครัฐ</li> <li>- สนับสนุนการนำชุดข้อมูลลงทะเบียนในระบบบัญชีข้อมูลภาครัฐ</li> </ul>	มีรายการสถิติทางการเผยแพร่บนระบบบัญชีข้อมูลภาครัฐ	✓	✓	✓	✓		
71	0115	แนวปะการัง	สำนักงานทรัพยากรทางทะเลและชายฝั่งที่ 4 (สุราษฎร์ธานี)	<ul style="list-style-type: none"> <li>- สร้างความตระหนักรู้ในความสำคัญของบัญชีข้อมูลภาครัฐ</li> <li>- สนับสนุนการนำชุดข้อมูลลงทะเบียนในระบบบัญชีข้อมูลภาครัฐ</li> </ul>	มีรายการสถิติทางการเผยแพร่บนระบบบัญชีข้อมูลภาครัฐ	✓	✓	✓	✓		
72	0116	จำนวนจุดเชื่อมต่อการเดินทาง	สำนักงานขนส่งจังหวัดสุราษฎร์ธานี	<ul style="list-style-type: none"> <li>- สร้างความตระหนักรู้ในความสำคัญของบัญชีข้อมูลภาครัฐ</li> <li>- สนับสนุนการนำชุดข้อมูลลงทะเบียนในระบบบัญชีข้อมูลภาครัฐ</li> </ul>	มีรายการสถิติทางการเผยแพร่บนระบบบัญชีข้อมูลภาครัฐ	✓	✓	✓	✓		
73	0117	ความต้องการใช้ไฟฟ้าและปริมาณการใช้ไฟฟ้า	การไฟฟ้าส่วนภูมิภาคจังหวัดสุราษฎร์ธานี	<ul style="list-style-type: none"> <li>- สร้างความตระหนักรู้ในความสำคัญของบัญชีข้อมูลภาครัฐ</li> <li>- สนับสนุนการนำชุดข้อมูลลงทะเบียนในระบบบัญชีข้อมูลภาครัฐ</li> </ul>	มีรายการสถิติทางการเผยแพร่บนระบบบัญชีข้อมูลภาครัฐ	✓	✓	✓	✓		
74	0118	ความต้องการใช้น้ำประปาและ ปริมาณการใช้น้ำประปา	การประปาส่วนภูมิภาคสาขาสุราษฎร์ธานี	<ul style="list-style-type: none"> <li>- สร้างความตระหนักรู้ในความสำคัญของบัญชีข้อมูลภาครัฐ</li> <li>- สนับสนุนการนำชุดข้อมูลลงทะเบียนในระบบบัญชีข้อมูลภาครัฐ</li> </ul>	มีรายการสถิติทางการเผยแพร่บนระบบบัญชีข้อมูลภาครัฐ	✓	✓	✓	✓		
75	0119	จำนวนหมายเลขโทรศัพท์	บริษัทโทคมนาคมแห่งชาติ จำกัด (มหาชน) จังหวัดสุราษฎร์ธานี	<ul style="list-style-type: none"> <li>- สร้างความตระหนักรู้ในความสำคัญของบัญชีข้อมูลภาครัฐ</li> <li>- สนับสนุนการนำชุดข้อมูลลงทะเบียนในระบบบัญชีข้อมูลภาครัฐ</li> </ul>	มีรายการสถิติทางการเผยแพร่บนระบบบัญชีข้อมูลภาครัฐ	✓	✓	✓	✓		

ตาราง 22 แนวทางการพัฒนารายการสถิติทางการที่ความพร้อมเผยแพร่ของข้อมูลเป็น Tier 1 ที่หน่วยงานในจังหวัดเป็นเจ้าของข้อมูล (ต่อ)

ลำดับ	OS ID	รายการสถิติทางการ	หน่วยงาน	แนวทางการพัฒนา	ผลลัพธ์	ระยะเวลาดำเนินการ ปีงบประมาณ พ.ศ.					หมายเหตุ
						66	67	68	69	70	
76	0120	จำนวน Access point	บริษัทโทคมานาคมแห่งชาติ จำกัด (มหาชน) จังหวัดสุราษฎร์ธานี	<ul style="list-style-type: none"> <li>- สร้างความตระหนักรู้ในความสำคัญของบัญชีข้อมูลภาครัฐ</li> <li>- สนับสนุนการนำชุดข้อมูลลงทะเบียนในระบบบัญชีข้อมูลภาครัฐ</li> </ul>	มีรายการสถิติทางการเผยแพร่บนระบบบัญชีข้อมูลภาครัฐ	✓	✓	✓	✓		
77	0121	จำนวนแหล่งท่องเที่ยวที่ได้รับการส่งเสริม/อนุรักษ์/ฟื้นฟู/ปรับปรุง/บูรณะ/พัฒนาแหล่งท่องเที่ยว	สำนักงานการท่องเที่ยวและกีฬาจังหวัดสุราษฎร์ธานี	<ul style="list-style-type: none"> <li>- สร้างความตระหนักรู้ในความสำคัญของบัญชีข้อมูลภาครัฐ</li> <li>- สนับสนุนการนำชุดข้อมูลลงทะเบียนในระบบบัญชีข้อมูลภาครัฐ</li> </ul>	มีรายการสถิติทางการเผยแพร่บนระบบบัญชีข้อมูลภาครัฐ	✓	✓	✓	✓		
78	0122	จำนวนกิจกรรม/โครงการ ที่เพิ่มขึ้น ด้านการสร้างมูลค่าจากทรัพยากรการท่องเที่ยวในพื้นที่ทางทะเล	สำนักงานการท่องเที่ยวและกีฬาจังหวัดสุราษฎร์ธานี	<ul style="list-style-type: none"> <li>- สร้างความตระหนักรู้ในความสำคัญของบัญชีข้อมูลภาครัฐ</li> <li>- สนับสนุนการนำชุดข้อมูลลงทะเบียนในระบบบัญชีข้อมูลภาครัฐ</li> </ul>	มีรายการสถิติทางการเผยแพร่บนระบบบัญชีข้อมูลภาครัฐ	✓	✓	✓	✓		
79	0123	จำนวนแหล่งท่องเที่ยวที่มีสิ่งอำนวยความสะดวก เช่น ห้องน้ำและน้ำดื่มสาธารณะที่ได้มาตรฐาน	สำนักงานการท่องเที่ยวและกีฬาจังหวัดสุราษฎร์ธานี	<ul style="list-style-type: none"> <li>- สร้างความตระหนักรู้ในความสำคัญของบัญชีข้อมูลภาครัฐ</li> <li>- สนับสนุนการนำชุดข้อมูลลงทะเบียนในระบบบัญชีข้อมูลภาครัฐ</li> </ul>	มีรายการสถิติทางการเผยแพร่บนระบบบัญชีข้อมูลภาครัฐ	✓	✓	✓	✓		
80	0124	จำนวนธุรกิจที่พัก/โรงแรม/ Guest- house ที่ได้รับการรับรองมาตรฐาน (กินนรี)	การท่องเที่ยวแห่งประเทศไทยสำนักงานจังหวัดสุราษฎร์ธานี	<ul style="list-style-type: none"> <li>- สร้างความตระหนักรู้ในความสำคัญของบัญชีข้อมูลภาครัฐ</li> <li>- สนับสนุนการนำชุดข้อมูลลงทะเบียนในระบบบัญชีข้อมูลภาครัฐ</li> </ul>	มีรายการสถิติทางการเผยแพร่บนระบบบัญชีข้อมูลภาครัฐ	✓	✓	✓	✓		
81	0125	จำนวนธุรกิจสปาเพื่อสุขภาพที่ได้รับรองมาตรฐานสถานประกอบการนวดเพื่อสุขภาพ	สำนักงานสาธารณสุขจังหวัดสุราษฎร์ธานี	<ul style="list-style-type: none"> <li>- สร้างความตระหนักรู้ในความสำคัญของบัญชีข้อมูลภาครัฐ</li> <li>- สนับสนุนการนำชุดข้อมูลลงทะเบียนในระบบบัญชีข้อมูลภาครัฐ</li> </ul>	มีรายการสถิติทางการเผยแพร่บนระบบบัญชีข้อมูลภาครัฐ	✓	✓	✓	✓		

ตาราง 22 แนวทางการพัฒนารายการสถิติทางการที่ความพร้อมเผยแพร่ของข้อมูลเป็น Tier 1 ที่หน่วยงานในจังหวัดเป็นเจ้าของข้อมูล (ต่อ)

ลำดับ	OS ID	รายการสถิติทางการ	หน่วยงาน	แนวทางการพัฒนา	ผลลัพธ์	ระยะเวลาดำเนินการ ปีงบประมาณ พ.ศ.					หมายเหตุ
						66	67	68	69	70	
82	0126	จำนวนสินค้าของฝากและของที่ระลึกที่เป็นอัตลักษณ์ของสุราษฎร์ธานีได้รับการรับรองมาตรฐาน	สำนักงานพัฒนาชุมชนจังหวัดสุราษฎร์ธานี	<ul style="list-style-type: none"> <li>- สร้างความตระหนักรู้ในความสำคัญของบัญชีข้อมูลภาครัฐ</li> <li>- สนับสนุนการนำชุดข้อมูลลงทะเบียนในระบบบัญชีข้อมูลภาครัฐ</li> </ul>	มีรายการสถิติทางการเผยแพร่บนระบบบัญชีข้อมูลภาครัฐ	✓	✓	✓	✓		
83	0127	มูลค่าสินค้าการจำหน่ายสินค้า OTOP	สำนักงานพัฒนาชุมชนจังหวัดสุราษฎร์ธานี	<ul style="list-style-type: none"> <li>- สร้างความตระหนักรู้ในความสำคัญของบัญชีข้อมูลภาครัฐ</li> <li>- สนับสนุนการนำชุดข้อมูลลงทะเบียนในระบบบัญชีข้อมูลภาครัฐ</li> </ul>	มีรายการสถิติทางการเผยแพร่บนระบบบัญชีข้อมูลภาครัฐ	✓	✓	✓	✓		
84	0128	จำนวนธุรกิจนำเที่ยวที่ได้รับการรับรองมาตรฐานธุรกิจนำเที่ยวในพื้นที่จังหวัด	สำนักงานธุรกิจนำเที่ยวและมัคคุเทศก์สมาคมใต้ เขต 1 จังหวัดสุราษฎร์ธานี	<ul style="list-style-type: none"> <li>- สร้างความตระหนักรู้ในความสำคัญของบัญชีข้อมูลภาครัฐ</li> <li>- สนับสนุนการนำชุดข้อมูลลงทะเบียนในระบบบัญชีข้อมูลภาครัฐ</li> </ul>	มีรายการสถิติทางการเผยแพร่บนระบบบัญชีข้อมูลภาครัฐ	✓	✓	✓	✓		
85	0129	จำนวนโรงแรมระดับ 5 ดาว	สำนักงานการท่องเที่ยวแห่งประเทศไทย (ททท.) สำนักงานเกาะสมุย	<ul style="list-style-type: none"> <li>- สร้างความตระหนักรู้ในความสำคัญของบัญชีข้อมูลภาครัฐ</li> <li>- สนับสนุนการนำชุดข้อมูลลงทะเบียนในระบบบัญชีข้อมูลภาครัฐ</li> </ul>	มีรายการสถิติทางการเผยแพร่บนระบบบัญชีข้อมูลภาครัฐ	✓	✓	✓	✓		
86	0130	จำนวนครั้งที่มีการจัดกิจกรรม เพื่อกลุ่มนักท่องเที่ยวเชิงคุณภาพ	สำนักงานการท่องเที่ยวและกีฬาจังหวัดสุราษฎร์ธานี	<ul style="list-style-type: none"> <li>- สร้างความตระหนักรู้ในความสำคัญของบัญชีข้อมูลภาครัฐ</li> <li>- สนับสนุนการนำชุดข้อมูลลงทะเบียนในระบบบัญชีข้อมูลภาครัฐ</li> </ul>	มีรายการสถิติทางการเผยแพร่บนระบบบัญชีข้อมูลภาครัฐ	✓	✓	✓	✓		

ตาราง 22 แนวทางการพัฒนารายการสถิติทางการที่ความพร้อมเผยแพร่ของข้อมูลเป็น Tier 1 ที่หน่วยงานในจังหวัดเป็นเจ้าของข้อมูล (ต่อ)

ลำดับ	OS ID	รายการสถิติทางการ	หน่วยงาน	แนวทางการพัฒนา	ผลลัพธ์	ระยะเวลาดำเนินการ ปีงบประมาณ พ.ศ.					หมายเหตุ
						66	67	68	69	70	
87	0131	จำนวนเรื่อง/สื่อ เพื่อ ประชาสัมพันธ์การท่องเที่ยว	สำนักงานการท่องเที่ยวและ กีฬาจังหวัดสุราษฎร์ธานี	<ul style="list-style-type: none"> <li>- สร้างความตระหนักรู้ในความสำคัญ ของบัญชีข้อมูลภาครัฐ</li> <li>- สนับสนุนการนำชุดข้อมูลลงทะเบียน ในระบบบัญชีข้อมูลภาครัฐ</li> </ul>	มีรายการสถิติทางการ เผยแพร่บนระบบบัญชี ข้อมูลภาครัฐ	✓	✓	✓	✓		
88	0132	จำนวนความยาวถนน เส้นทางหลัก-เส้นทางรองที่ ได้รับการพัฒนา/ปรับปรุง	แขวงทางหลวงชนบท สุราษฎร์ธานี	<ul style="list-style-type: none"> <li>- สร้างความตระหนักรู้ในความสำคัญ ของบัญชีข้อมูลภาครัฐ</li> <li>- สนับสนุนการนำชุดข้อมูลลงทะเบียน ในระบบบัญชีข้อมูลภาครัฐ</li> </ul>	มีรายการสถิติทางการ เผยแพร่บนระบบบัญชี ข้อมูลภาครัฐ	✓	✓	✓	✓		
89	0133	แผนที่เส้นทางการคมนาคม เพื่อการค้าและการท่องเที่ยว	แขวงทางหลวงชนบท สุราษฎร์ธานี	<ul style="list-style-type: none"> <li>- สร้างความตระหนักรู้ในความสำคัญ ของบัญชีข้อมูลภาครัฐ</li> <li>- สนับสนุนการนำชุดข้อมูลลงทะเบียน ในระบบบัญชีข้อมูลภาครัฐ</li> </ul>	มีรายการสถิติทางการ เผยแพร่บนระบบบัญชี ข้อมูลภาครัฐ	✓	✓	✓	✓		
90	0134	ข้อมูลการให้บริการขนส่ง มวลชน (ทางน้ำ,ทางอากาศ, ราง, ทางถนน)	สำนักงานเจ้าท่าภูมิภาค สาขาสุราษฎร์ธานี	<ul style="list-style-type: none"> <li>- สร้างความตระหนักรู้ในความสำคัญ ของบัญชีข้อมูลภาครัฐ</li> <li>- สนับสนุนการนำชุดข้อมูลลงทะเบียน ในระบบบัญชีข้อมูลภาครัฐ</li> </ul>	มีรายการสถิติทางการ เผยแพร่บนระบบบัญชี ข้อมูลภาครัฐ	✓	✓	✓	✓		
91	0135	จำนวนสถานีรถไฟจำแนก ตามอำเภอ	การรถไฟจังหวัดสุราษฎร์ธานี	<ul style="list-style-type: none"> <li>- สร้างความตระหนักรู้ในความสำคัญ ของบัญชีข้อมูลภาครัฐ</li> <li>- สนับสนุนการนำชุดข้อมูลลงทะเบียน ในระบบบัญชีข้อมูลภาครัฐ</li> </ul>	มีรายการสถิติทางการ เผยแพร่บนระบบบัญชี ข้อมูลภาครัฐ	✓	✓	✓	✓		
92	0136	จำนวนสนามบินพาณิชย์	ท่าอากาศยานจังหวัด สุราษฎร์ธานี	<ul style="list-style-type: none"> <li>- สร้างความตระหนักรู้ในความสำคัญ ของบัญชีข้อมูลภาครัฐ</li> <li>- สนับสนุนการนำชุดข้อมูลลงทะเบียน ในระบบบัญชีข้อมูลภาครัฐ</li> </ul>	มีรายการสถิติทางการ เผยแพร่บนระบบบัญชี ข้อมูลภาครัฐ	✓	✓	✓	✓		

ตาราง 22 แนวทางการพัฒนารายการสถิติทางการที่ความพร้อมเผยแพร่ของข้อมูลเป็น Tier 1 ที่หน่วยงานในจังหวัดเป็นเจ้าของข้อมูล (ต่อ)

ลำดับ	OS ID	รายการสถิติทางการ	หน่วยงาน	แนวทางการพัฒนา	ผลลัพธ์	ระยะเวลาดำเนินการ ปีงบประมาณ พ.ศ.					หมายเหตุ
						66	67	68	69	70	
93	0137	จำนวนสถานีขนส่ง	สำนักงานขนส่งจังหวัด สุราษฎร์ธานี	<ul style="list-style-type: none"> <li>- สร้างความตระหนักรู้ในความสำคัญ ของบัญชีข้อมูลภาครัฐ</li> <li>- สนับสนุนการนำชุดข้อมูลลงทะเบียน ในระบบบัญชีข้อมูลภาครัฐ</li> </ul>	มีรายการสถิติทางการ เผยแพร่บนระบบบัญชี ข้อมูลภาครัฐ	✓	✓	✓	✓		
94	0138	จำนวนท่าเรือ	สำนักงานเจ้าท่าภูมิภาค สาขาสุราษฎร์ธานี	<ul style="list-style-type: none"> <li>- สร้างความตระหนักรู้ในความสำคัญ ของบัญชีข้อมูลภาครัฐ</li> <li>- สนับสนุนการนำชุดข้อมูลลงทะเบียน ในระบบบัญชีข้อมูลภาครัฐ</li> </ul>	มีรายการสถิติทางการ เผยแพร่บนระบบบัญชี ข้อมูลภาครัฐ	✓	✓	✓	✓		
95	0139	จำนวนรถโดยสารในเขต เทศบาล	สำนักงานขนส่งจังหวัด สุราษฎร์ธานี	<ul style="list-style-type: none"> <li>- สร้างความตระหนักรู้ในความสำคัญ ของบัญชีข้อมูลภาครัฐ</li> <li>- สนับสนุนการนำชุดข้อมูลลงทะเบียน ในระบบบัญชีข้อมูลภาครัฐ</li> </ul>	มีรายการสถิติทางการ เผยแพร่บนระบบบัญชี ข้อมูลภาครัฐ	✓	✓	✓	✓		
96	0140	จำนวนรถยนต์โดยสาร ประจำทางระหว่างกรุงเทพ กับจังหวัด	สำนักงานขนส่งจังหวัด สุราษฎร์ธานี	<ul style="list-style-type: none"> <li>- สร้างความตระหนักรู้ในความสำคัญ ของบัญชีข้อมูลภาครัฐ</li> <li>- สนับสนุนการนำชุดข้อมูลลงทะเบียน ในระบบบัญชีข้อมูลภาครัฐ</li> </ul>	มีรายการสถิติทางการ เผยแพร่บนระบบบัญชี ข้อมูลภาครัฐ	✓	✓	✓	✓		
97	0141	จำนวนรถโดยสารประจำ ทางระหว่างจังหวัด (บริษัท ขนส่ง จำกัด)	สำนักงานขนส่งจังหวัด สุราษฎร์ธานี	<ul style="list-style-type: none"> <li>- สร้างความตระหนักรู้ในความสำคัญ ของบัญชีข้อมูลภาครัฐ</li> <li>- สนับสนุนการนำชุดข้อมูลลงทะเบียน ในระบบบัญชีข้อมูลภาครัฐ</li> </ul>	มีรายการสถิติทางการ เผยแพร่บนระบบบัญชี ข้อมูลภาครัฐ	✓	✓	✓	✓		
98	0142	จำนวนรถโดยสารประจำ ทางระหว่างจังหวัด(เอกชน)	สำนักงานขนส่งจังหวัด สุราษฎร์ธานี	<ul style="list-style-type: none"> <li>- สร้างความตระหนักรู้ในความสำคัญ ของบัญชีข้อมูลภาครัฐ</li> <li>- สนับสนุนการนำชุดข้อมูลลงทะเบียน ในระบบบัญชีข้อมูลภาครัฐ</li> </ul>	มีรายการสถิติทางการ เผยแพร่บนระบบบัญชี ข้อมูลภาครัฐ	✓	✓	✓	✓		

ตาราง 22 แนวทางการพัฒนารายการสถิติทางการที่ความพร้อมเผยแพร่ของข้อมูลเป็น Tier 1 ที่หน่วยงานในจังหวัดเป็นเจ้าของข้อมูล (ต่อ)

ลำดับ	OS ID	รายการสถิติทางการ	หน่วยงาน	แนวทางการพัฒนา	ผลลัพธ์	ระยะเวลาดำเนินการ ปีงบประมาณ พ.ศ.					หมายเหตุ
						66	67	68	69	70	
99	0143	จำนวนรถโดยสารในจังหวัด	สำนักงานขนส่งจังหวัด สุราษฎร์ธานี	<ul style="list-style-type: none"> <li>- สร้างความตระหนักรู้ในความสำคัญ ของบัญชีข้อมูลภาครัฐ</li> <li>- สนับสนุนการนำชุดข้อมูลลงทะเบียน ในระบบบัญชีข้อมูลภาครัฐ</li> </ul>	มีรายการสถิติทางการ เผยแพร่บนระบบบัญชี ข้อมูลภาครัฐ	✓	✓	✓	✓		
100	0144	จำนวนรถบริการรับ-ส่ง นักเรียน	สำนักงานขนส่งจังหวัด สุราษฎร์ธานี	<ul style="list-style-type: none"> <li>- สร้างความตระหนักรู้ในความสำคัญ ของบัญชีข้อมูลภาครัฐ</li> <li>- สนับสนุนการนำชุดข้อมูลลงทะเบียน ในระบบบัญชีข้อมูลภาครัฐ</li> </ul>	มีรายการสถิติทางการ เผยแพร่บนระบบบัญชี ข้อมูลภาครัฐ	✓	✓	✓	✓		
101	0145	จำนวนรถบริการนำเที่ยว สถานที่ต่าง ๆ	สำนักงานแขวงการทาง จังหวัดสุราษฎร์ธานี	<ul style="list-style-type: none"> <li>- สร้างความตระหนักรู้ในความสำคัญ ของบัญชีข้อมูลภาครัฐ</li> <li>- สนับสนุนการนำชุดข้อมูลลงทะเบียน ในระบบบัญชีข้อมูลภาครัฐ</li> </ul>	มีรายการสถิติทางการ เผยแพร่บนระบบบัญชี ข้อมูลภาครัฐ	✓	✓	✓	✓		
102	0146	จำนวนรถบริการรับ-ส่ง ระหว่าง(สนามบิน-ขนส่ง)	สำนักงานขนส่งจังหวัด สุราษฎร์ธานี	<ul style="list-style-type: none"> <li>- สร้างความตระหนักรู้ในความสำคัญ ของบัญชีข้อมูลภาครัฐ</li> <li>- สนับสนุนการนำชุดข้อมูลลงทะเบียน ในระบบบัญชีข้อมูลภาครัฐ</li> </ul>	มีรายการสถิติทางการ เผยแพร่บนระบบบัญชี ข้อมูลภาครัฐ	✓	✓	✓	✓		
103	0147	จำนวนรถโดยสารไม่ ประจำทาง	สำนักงานขนส่งจังหวัด สุราษฎร์ธานี	<ul style="list-style-type: none"> <li>- สร้างความตระหนักรู้ในความสำคัญ ของบัญชีข้อมูลภาครัฐ</li> <li>- สนับสนุนการนำชุดข้อมูลลงทะเบียน ในระบบบัญชีข้อมูลภาครัฐ</li> </ul>	มีรายการสถิติทางการ เผยแพร่บนระบบบัญชี ข้อมูลภาครัฐ	✓	✓	✓	✓		
104	0148	จำนวนรถแท็กซี่ต่างจังหวัด	สำนักงานขนส่งจังหวัด สุราษฎร์ธานี	<ul style="list-style-type: none"> <li>- สร้างความตระหนักรู้ในความสำคัญ ของบัญชีข้อมูลภาครัฐ</li> <li>- สนับสนุนการนำชุดข้อมูลลงทะเบียน ในระบบบัญชีข้อมูลภาครัฐ</li> </ul>	มีรายการสถิติทางการ เผยแพร่บนระบบบัญชี ข้อมูลภาครัฐ	✓	✓	✓	✓		

ตาราง 22 แนวทางการพัฒนารายการสถิติทางการที่ความพร้อมเผยแพร่ของข้อมูลเป็น Tier 1 ที่หน่วยงานในจังหวัดเป็นเจ้าของข้อมูล (ต่อ)

ลำดับ	OS ID	รายการสถิติทางการ	หน่วยงาน	แนวทางการพัฒนา	ผลลัพธ์	ระยะเวลาดำเนินการ ปีงบประมาณ พ.ศ.					หมายเหตุ
						66	67	68	69	70	
105	0149	จำนวนรถจักรยานยนต์ รับจ้าง	สำนักงานขนส่งจังหวัด สุราษฎร์ธานี	<ul style="list-style-type: none"> <li>- สร้างความตระหนักรู้ในความสำคัญ ของบัญชีข้อมูลภาครัฐ</li> <li>- สนับสนุนการนำชุดข้อมูลลงทะเบียน ในระบบบัญชีข้อมูลภาครัฐ</li> </ul>	มีรายการสถิติทางการ เผยแพร่บนระบบบัญชี ข้อมูลภาครัฐ	✓	✓	✓	✓		
106	0150	จำนวนรถบรรทุกทุกเอกชน	สำนักงานขนส่งจังหวัด สุราษฎร์ธานี	<ul style="list-style-type: none"> <li>- สร้างความตระหนักรู้ในความสำคัญ ของบัญชีข้อมูลภาครัฐ</li> <li>- สนับสนุนการนำชุดข้อมูลลงทะเบียน ในระบบบัญชีข้อมูลภาครัฐ</li> </ul>	มีรายการสถิติทางการ เผยแพร่บนระบบบัญชี ข้อมูลภาครัฐ	✓	✓	✓	✓		
107	0151	จำนวนเรือโดยสารชายฝั่ง ทะเล	สำนักงานเจ้าท่าภูมิภาค สาขาสุราษฎร์ธานี	<ul style="list-style-type: none"> <li>- สร้างความตระหนักรู้ในความสำคัญ ของบัญชีข้อมูลภาครัฐ</li> <li>- สนับสนุนการนำชุดข้อมูลลงทะเบียน ในระบบบัญชีข้อมูลภาครัฐ</li> </ul>	มีรายการสถิติทางการ เผยแพร่บนระบบบัญชี ข้อมูลภาครัฐ	✓	✓	✓	✓		
108	0152	จำนวนเรือบรรทุกสินค้า	สำนักงานเจ้าท่าภูมิภาค สาขาสุราษฎร์ธานี	<ul style="list-style-type: none"> <li>- สร้างความตระหนักรู้ในความสำคัญ ของบัญชีข้อมูลภาครัฐ</li> <li>- สนับสนุนการนำชุดข้อมูลลงทะเบียน ในระบบบัญชีข้อมูลภาครัฐ</li> </ul>	มีรายการสถิติทางการ เผยแพร่บนระบบบัญชี ข้อมูลภาครัฐ	✓	✓	✓	✓		
109	0153	จำนวนเที่ยวบิน	ท่าอากาศยานจังหวัด สุราษฎร์ธานี	<ul style="list-style-type: none"> <li>- สร้างความตระหนักรู้ในความสำคัญ ของบัญชีข้อมูลภาครัฐ</li> <li>- สนับสนุนการนำชุดข้อมูลลงทะเบียน ในระบบบัญชีข้อมูลภาครัฐ</li> </ul>	มีรายการสถิติทางการ เผยแพร่บนระบบบัญชี ข้อมูลภาครัฐ	✓	✓	✓	✓		
110	0154	จำนวนที่ทำการไปรษณีย์	สำนักงานสถิติจังหวัด สุราษฎร์ธานี	<ul style="list-style-type: none"> <li>- สร้างความตระหนักรู้ในความสำคัญ ของบัญชีข้อมูลภาครัฐ</li> <li>- สนับสนุนการนำชุดข้อมูลลงทะเบียน ในระบบบัญชีข้อมูลภาครัฐ</li> </ul>	มีรายการสถิติทางการ เผยแพร่บนระบบบัญชี ข้อมูลภาครัฐ	✓	✓	✓	✓		

ตาราง 22 แนวทางการพัฒนารายการสถิติทางการที่ความพร้อมเผยแพร่ของข้อมูลเป็น Tier 1 ที่หน่วยงานในจังหวัดเป็นเจ้าของข้อมูล (ต่อ)

ลำดับ	OS ID	รายการสถิติทางการ	หน่วยงาน	แนวทางการพัฒนา	ผลลัพธ์	ระยะเวลาดำเนินการ ปีงบประมาณ พ.ศ.					หมายเหตุ
						66	67	68	69	70	
111	0155	จำนวนสถานีวิทยุและโทรทัศน์	สำนักงานประชาสัมพันธ์จังหวัดสุราษฎร์ธานี	<ul style="list-style-type: none"> <li>- สร้างความตระหนักรู้ในความสำคัญของบัญชีข้อมูลภาครัฐ</li> <li>- สนับสนุนการนำชุดข้อมูลลงทะเบียนในระบบบัญชีข้อมูลภาครัฐ</li> </ul>	มีรายการสถิติทางการเผยแพร่บนระบบบัญชีข้อมูลภาครัฐ	✓	✓	✓	✓		
112	0156	กำลังการผลิต จำแนกตามอำเภอ	การประปาส่วนภูมิภาค สาขาสุราษฎร์ธานี	<ul style="list-style-type: none"> <li>- สร้างความตระหนักรู้ในความสำคัญของบัญชีข้อมูลภาครัฐ</li> <li>- สนับสนุนการนำชุดข้อมูลลงทะเบียนในระบบบัญชีข้อมูลภาครัฐ</li> </ul>	มีรายการสถิติทางการเผยแพร่บนระบบบัญชีข้อมูลภาครัฐ	✓	✓	✓	✓		
113	0157	น้ำที่ผลิตได้ จำแนกตามอำเภอ	การประปาส่วนภูมิภาค สาขาสุราษฎร์ธานี	<ul style="list-style-type: none"> <li>- สร้างความตระหนักรู้ในความสำคัญของบัญชีข้อมูลภาครัฐ</li> <li>- สนับสนุนการนำชุดข้อมูลลงทะเบียนในระบบบัญชีข้อมูลภาครัฐ</li> </ul>	มีรายการสถิติทางการเผยแพร่บนระบบบัญชีข้อมูลภาครัฐ	✓	✓	✓	✓		
114	0158	ปริมาณน้ำที่จำหน่ายแก่ผู้ใช้ จำแนกตามอำเภอ	การประปาส่วนภูมิภาค สาขาสุราษฎร์ธานี	<ul style="list-style-type: none"> <li>- สร้างความตระหนักรู้ในความสำคัญของบัญชีข้อมูลภาครัฐ</li> <li>- สนับสนุนการนำชุดข้อมูลลงทะเบียนในระบบบัญชีข้อมูลภาครัฐ</li> </ul>	มีรายการสถิติทางการเผยแพร่บนระบบบัญชีข้อมูลภาครัฐ	✓	✓	✓	✓		
115	0159	ปริมาณน้ำที่จ่ายเพื่อสาธารณประโยชน์และรั้วไหล	การประปาส่วนภูมิภาค สาขาสุราษฎร์ธานี	<ul style="list-style-type: none"> <li>- สร้างความตระหนักรู้ในความสำคัญของบัญชีข้อมูลภาครัฐ</li> <li>- สนับสนุนการนำชุดข้อมูลลงทะเบียนในระบบบัญชีข้อมูลภาครัฐ</li> </ul>	มีรายการสถิติทางการเผยแพร่บนระบบบัญชีข้อมูลภาครัฐ	✓	✓	✓	✓		
116	0160	ปริมาณน้ำที่ใช้ในระบบ จำแนกตามอำเภอ	การประปาส่วนภูมิภาค สาขาสุราษฎร์ธานี	<ul style="list-style-type: none"> <li>- สร้างความตระหนักรู้ในความสำคัญของบัญชีข้อมูลภาครัฐ</li> <li>- สนับสนุนการนำชุดข้อมูลลงทะเบียนในระบบบัญชีข้อมูลภาครัฐ</li> </ul>	มีรายการสถิติทางการเผยแพร่บนระบบบัญชีข้อมูลภาครัฐ	✓	✓	✓	✓		

ตาราง 22 แนวทางการพัฒนารายการสถิติทางการที่ความพร้อมเผยแพร่ของข้อมูลเป็น Tier 1 ที่หน่วยงานในจังหวัดเป็นเจ้าของข้อมูล (ต่อ)

ลำดับ	OS ID	รายการสถิติทางการ	หน่วยงาน	แนวทางการพัฒนา	ผลลัพธ์	ระยะเวลาดำเนินการ ปีงบประมาณ พ.ศ.					หมายเหตุ
						66	67	68	69	70	
117	0161	จำนวนผู้ใช้น้ำ	การประปาส่วนภูมิภาค สาขาสุราษฎร์ธานี	<ul style="list-style-type: none"> <li>- สร้างความตระหนักรู้ในความสำคัญ ของบัญชีข้อมูลภาครัฐ</li> <li>- สนับสนุนการนำชุดข้อมูลลงทะเบียน ในระบบบัญชีข้อมูลภาครัฐ</li> </ul>	มีรายการสถิติทางการ เผยแพร่บนระบบบัญชี ข้อมูลภาครัฐ	✓	✓	✓	✓		
118	0162	จำนวนผู้ใช้ไฟฟ้า จำแนก ตามอำเภอ	การไฟฟ้าส่วนภูมิภาคสาขา สุราษฎร์ธานี	<ul style="list-style-type: none"> <li>- สร้างความตระหนักรู้ในความสำคัญ ของบัญชีข้อมูลภาครัฐ</li> <li>- สนับสนุนการนำชุดข้อมูลลงทะเบียน ในระบบบัญชีข้อมูลภาครัฐ</li> </ul>	มีรายการสถิติทางการ เผยแพร่บนระบบบัญชี ข้อมูลภาครัฐ	✓	✓	✓	✓		
119	0163	การจำหน่ายกระแสไฟฟ้า สำหรับที่อยู่อาศัย จำแนก ตามอำเภอ	การไฟฟ้าส่วนภูมิภาคสาขา สุราษฎร์ธานี	<ul style="list-style-type: none"> <li>- สร้างความตระหนักรู้ในความสำคัญ ของบัญชีข้อมูลภาครัฐ</li> <li>- สนับสนุนการนำชุดข้อมูลลงทะเบียน ในระบบบัญชีข้อมูลภาครัฐ</li> </ul>	มีรายการสถิติทางการ เผยแพร่บนระบบบัญชี ข้อมูลภาครัฐ	✓	✓	✓	✓		
120	0164	การจำหน่ายกระแสไฟฟ้า สำหรับสถานธุรกิจและ อุตสาหกรรม จำแนกตาม อำเภอ	การไฟฟ้าส่วนภูมิภาคสาขา สุราษฎร์ธานี	<ul style="list-style-type: none"> <li>- สร้างความตระหนักรู้ในความสำคัญ ของบัญชีข้อมูลภาครัฐ</li> <li>- สนับสนุนการนำชุดข้อมูลลงทะเบียน ในระบบบัญชีข้อมูลภาครัฐ</li> </ul>	มีรายการสถิติทางการ เผยแพร่บนระบบบัญชี ข้อมูลภาครัฐ	✓	✓	✓	✓		
121	0165	การจำหน่ายกระแสไฟฟ้า สำหรับสถานที่ราชการและ สาธารณะ จำแนกตามอำเภอ	การไฟฟ้าส่วนภูมิภาคสาขา สุราษฎร์ธานี	<ul style="list-style-type: none"> <li>- สร้างความตระหนักรู้ในความสำคัญ ของบัญชีข้อมูลภาครัฐ</li> <li>- สนับสนุนการนำชุดข้อมูลลงทะเบียน ในระบบบัญชีข้อมูลภาครัฐ</li> </ul>	มีรายการสถิติทางการ เผยแพร่บนระบบบัญชี ข้อมูลภาครัฐ	✓	✓	✓	✓		
122	0166	การจำหน่ายกระแสไฟฟ้า อื่นๆ	การไฟฟ้าส่วนภูมิภาคสาขา สุราษฎร์ธานี	<ul style="list-style-type: none"> <li>- สร้างความตระหนักรู้ในความสำคัญ ของบัญชีข้อมูลภาครัฐ</li> <li>- สนับสนุนการนำชุดข้อมูลลงทะเบียน ในระบบบัญชีข้อมูลภาครัฐ</li> </ul>	มีรายการสถิติทางการ เผยแพร่บนระบบบัญชี ข้อมูลภาครัฐ	✓	✓	✓	✓		

ตาราง 22 แนวทางการพัฒนารายการสถิติทางการที่ความพร้อมเผยแพร่ของข้อมูลเป็น Tier 1 ที่หน่วยงานในจังหวัดเป็นเจ้าของข้อมูล (ต่อ)

ลำดับ	OS ID	รายการสถิติทางการ	หน่วยงาน	แนวทางการพัฒนา	ผลลัพธ์	ระยะเวลาดำเนินการ ปีงบประมาณ พ.ศ.					หมายเหตุ
						66	67	68	69	70	
123	0167	จำนวนหมายเลขโทรศัพท์ประจำและโทรศัพท์สาธารณะ	บริษัท โทรคมนาคมแห่งชาติ จำกัด (มหาชน) จังหวัดสุราษฎร์ธานี	<ul style="list-style-type: none"> <li>- สร้างความตระหนักรู้ในความสำคัญของบัญชีข้อมูลภาครัฐ</li> <li>- สนับสนุนการนำชุดข้อมูลลงทะเบียนในระบบบัญชีข้อมูลภาครัฐ</li> </ul>	มีรายการสถิติทางการเผยแพร่บนระบบบัญชีข้อมูลภาครัฐ	✓	✓	✓	✓		
124	0168	จำนวนหมายเลขโทรศัพท์เคลื่อนที่	บริษัท โทรคมนาคมแห่งชาติ จำกัด (มหาชน) จังหวัดสุราษฎร์ธานี	<ul style="list-style-type: none"> <li>- สร้างความตระหนักรู้ในความสำคัญของบัญชีข้อมูลภาครัฐ</li> <li>- สนับสนุนการนำชุดข้อมูลลงทะเบียนในระบบบัญชีข้อมูลภาครัฐ</li> </ul>	มีรายการสถิติทางการเผยแพร่บนระบบบัญชีข้อมูลภาครัฐ	✓	✓	✓	✓		
125	0169	จำนวนผู้เข้าสัญญาณ Internet	บริษัท โทรคมนาคมแห่งชาติ จำกัด (มหาชน) จังหวัดสุราษฎร์ธานี	<ul style="list-style-type: none"> <li>- สร้างความตระหนักรู้ในความสำคัญของบัญชีข้อมูลภาครัฐ</li> <li>- สนับสนุนการนำชุดข้อมูลลงทะเบียนในระบบบัญชีข้อมูลภาครัฐ</li> </ul>	มีรายการสถิติทางการเผยแพร่บนระบบบัญชีข้อมูลภาครัฐ	✓	✓	✓	✓		
126	0170	จำนวนโครงการของจังหวัด/กลุ่มจังหวัดที่สนับสนุนโครงสร้างพื้นฐาน รวมทั้งคลังสินค้าและศูนย์กระจายสินค้า	สำนักงานจังหวัดสุราษฎร์ธานี	<ul style="list-style-type: none"> <li>- สร้างความตระหนักรู้ในความสำคัญของบัญชีข้อมูลภาครัฐ</li> <li>- สนับสนุนการนำชุดข้อมูลลงทะเบียนในระบบบัญชีข้อมูลภาครัฐ</li> </ul>	มีรายการสถิติทางการเผยแพร่บนระบบบัญชีข้อมูลภาครัฐ	✓	✓	✓	✓		
127	0171	จำนวนงบประมาณที่ขอใช้ในการลงทุนโครงสร้างพื้นฐานรวมทั้งสร้างคลังสินค้าและศูนย์กระจายสินค้า	สำนักงานจังหวัดสุราษฎร์ธานี	<ul style="list-style-type: none"> <li>- สร้างความตระหนักรู้ในความสำคัญของบัญชีข้อมูลภาครัฐ</li> <li>- สนับสนุนการนำชุดข้อมูลลงทะเบียนในระบบบัญชีข้อมูลภาครัฐ</li> </ul>	มีรายการสถิติทางการเผยแพร่บนระบบบัญชีข้อมูลภาครัฐ	✓	✓	✓	✓		
128	0172	มูลค่าเพิ่ม GPP ณ ราคาประจำปี สาขาการขนส่งสถานที่เก็บสินค้าและการคมนาคม	สำนักงานจังหวัดสุราษฎร์ธานี	<ul style="list-style-type: none"> <li>- สร้างความตระหนักรู้ในความสำคัญของบัญชีข้อมูลภาครัฐ</li> <li>- สนับสนุนการนำชุดข้อมูลลงทะเบียนในระบบบัญชีข้อมูลภาครัฐ</li> </ul>	มีรายการสถิติทางการเผยแพร่บนระบบบัญชีข้อมูลภาครัฐ	✓	✓	✓	✓		

ตาราง 22 แนวทางการพัฒนารายการสถิติทางการที่ความพร้อมเผยแพร่ของข้อมูลเป็น Tier 1 ที่หน่วยงานในจังหวัดเป็นเจ้าของข้อมูล (ต่อ)

ลำดับ	OS ID	รายการสถิติทางการ	หน่วยงาน	แนวทางการพัฒนา	ผลลัพธ์	ระยะเวลาดำเนินการ ปีงบประมาณ พ.ศ.					หมายเหตุ
						66	67	68	69	70	
129	0173	จำนวนครั้งของการประชาสัมพันธ์และสร้างการรับรู้และการใช้ประโยชน์	สำนักงานประชาสัมพันธ์จังหวัดสุราษฎร์ธานี	<ul style="list-style-type: none"> <li>- สร้างความตระหนักรู้ในความสำคัญของบัญชีข้อมูลภาครัฐ</li> <li>- สนับสนุนการนำชุดข้อมูลลงทะเบียนในระบบบัญชีข้อมูลภาครัฐ</li> </ul>	มีรายการสถิติทางการเผยแพร่บนระบบบัญชีข้อมูลภาครัฐ	✓	✓	✓	✓		
130	0174	จำนวนผู้ที่ได้รับการบำบัดรักษาและฟื้นฟูสมรรถภาพผู้เสพ/ผู้ติดยาเสพติด ระบบค่ายบำบัด	ศูนย์อำนวยการป้องกันและปราบปรามยาเสพติดจังหวัดสุราษฎร์ธานี	<ul style="list-style-type: none"> <li>- สร้างความตระหนักรู้ในความสำคัญของบัญชีข้อมูลภาครัฐ</li> <li>- สนับสนุนการนำชุดข้อมูลลงทะเบียนในระบบบัญชีข้อมูลภาครัฐ</li> </ul>	มีรายการสถิติทางการเผยแพร่บนระบบบัญชีข้อมูลภาครัฐ	✓	✓	✓	✓		
131	0175	จำนวนผู้ที่ได้รับการบำบัดรักษาและฟื้นฟูสมรรถภาพผู้เสพ/ผู้ติดยาเสพติด ระบบสมัครใจบำบัด	โรงพยาบาลสวนสราญรมย์	<ul style="list-style-type: none"> <li>- สร้างความตระหนักรู้ในความสำคัญของบัญชีข้อมูลภาครัฐ</li> <li>- สนับสนุนการนำชุดข้อมูลลงทะเบียนในระบบบัญชีข้อมูลภาครัฐ</li> </ul>	มีรายการสถิติทางการเผยแพร่บนระบบบัญชีข้อมูลภาครัฐ	✓	✓	✓	✓		
132	0176	จำนวนผู้ที่ได้รับการบำบัดรักษาและฟื้นฟูสมรรถภาพผู้เสพ/ผู้ติดยาเสพติด ระบบบังคับบำบัด	สำนักงานสาธารณสุขจังหวัดสุราษฎร์ธานี	<ul style="list-style-type: none"> <li>- สร้างความตระหนักรู้ในความสำคัญของบัญชีข้อมูลภาครัฐ</li> <li>- สนับสนุนการนำชุดข้อมูลลงทะเบียนในระบบบัญชีข้อมูลภาครัฐ</li> </ul>	มีรายการสถิติทางการเผยแพร่บนระบบบัญชีข้อมูลภาครัฐ	✓	✓	✓	✓		
133	0177	จำนวนผู้ที่ได้รับการบำบัดรักษาและฟื้นฟูสมรรถภาพผู้เสพ/ผู้ติดยาเสพติด ระบบต้องโทษ	เรือนจำกลางจังหวัดสุราษฎร์ธานี	<ul style="list-style-type: none"> <li>- สร้างความตระหนักรู้ในความสำคัญของบัญชีข้อมูลภาครัฐ</li> <li>- สนับสนุนการนำชุดข้อมูลลงทะเบียนในระบบบัญชีข้อมูลภาครัฐ</li> </ul>	มีรายการสถิติทางการเผยแพร่บนระบบบัญชีข้อมูลภาครัฐ	✓	✓	✓	✓		
134	0178	จำนวนผู้ที่ได้รับการบำบัดผู้เสพติดยาเรื้อรัง/อาการแทรกซ้อนทางจิต	สำนักงานสาธารณสุขจังหวัดสุราษฎร์ธานี	<ul style="list-style-type: none"> <li>- สร้างความตระหนักรู้ในความสำคัญของบัญชีข้อมูลภาครัฐ</li> <li>- สนับสนุนการนำชุดข้อมูลลงทะเบียนในระบบบัญชีข้อมูลภาครัฐ</li> </ul>	มีรายการสถิติทางการเผยแพร่บนระบบบัญชีข้อมูลภาครัฐ	✓	✓	✓	✓		

ตาราง 22 แนวทางการพัฒนารายการสถิติทางการที่ความพร้อมเผยแพร่ของข้อมูลเป็น Tier 1 ที่หน่วยงานในจังหวัดเป็นเจ้าของข้อมูล (ต่อ)

ลำดับ	OS ID	รายการสถิติทางการ	หน่วยงาน	แนวทางการพัฒนา	ผลลัพธ์	ระยะเวลาดำเนินการ ปีงบประมาณ พ.ศ.					หมายเหตุ
						66	67	68	69	70	
135	0179	จำนวนผู้ที่ได้รับการติดตามช่วยเหลืออย่างครบวงจรของผู้ผ่านการบำบัด	ศูนย์อำนวยการป้องกันและปราบปรามยาเสพติดจังหวัดสุราษฎร์ธานี	<ul style="list-style-type: none"> <li>- สร้างความตระหนักรู้ในความสำคัญของบัญชีข้อมูลภาครัฐ</li> <li>- สนับสนุนการนำชุดข้อมูลลงทะเบียนในระบบบัญชีข้อมูลภาครัฐ</li> </ul>	มีรายการสถิติทางการเผยแพร่บนระบบบัญชีข้อมูลภาครัฐ	✓	✓	✓	✓		
136	0180	จำนวนผู้ที่ผ่านการบำบัด	ศูนย์อำนวยการป้องกันและปราบปรามยาเสพติดจังหวัดสุราษฎร์ธานี	<ul style="list-style-type: none"> <li>- สร้างความตระหนักรู้ในความสำคัญของบัญชีข้อมูลภาครัฐ</li> <li>- สนับสนุนการนำชุดข้อมูลลงทะเบียนในระบบบัญชีข้อมูลภาครัฐ</li> </ul>	มีรายการสถิติทางการเผยแพร่บนระบบบัญชีข้อมูลภาครัฐ	✓	✓	✓	✓		
137	0181	จำนวนพื้นที่หมู่บ้าน/ชุมชนจำแนกตามระดับการเฝ้าระวัง	ศูนย์อำนวยการป้องกันและปราบปรามยาเสพติดจังหวัดสุราษฎร์ธานี	<ul style="list-style-type: none"> <li>- สร้างความตระหนักรู้ในความสำคัญของบัญชีข้อมูลภาครัฐ</li> <li>- สนับสนุนการนำชุดข้อมูลลงทะเบียนในระบบบัญชีข้อมูลภาครัฐ</li> </ul>	มีรายการสถิติทางการเผยแพร่บนระบบบัญชีข้อมูลภาครัฐ	✓	✓	✓	✓		
138	0182	จำนวนหมู่บ้านกองทุนแม่ของแผ่นดิน	สำนักงานพัฒนาชุมชนจังหวัดสุราษฎร์ธานี	<ul style="list-style-type: none"> <li>- สร้างความตระหนักรู้ในความสำคัญของบัญชีข้อมูลภาครัฐ</li> <li>- สนับสนุนการนำชุดข้อมูลลงทะเบียนในระบบบัญชีข้อมูลภาครัฐ</li> </ul>	มีรายการสถิติทางการเผยแพร่บนระบบบัญชีข้อมูลภาครัฐ	✓	✓	✓	✓		
139	0183	จำนวนนักเรียนประถมศึกษาปีที่ 4 ที่ได้รับการป้องกันและสร้างภูมิคุ้มกัน	สำนักงานศึกษาธิการจังหวัดสุราษฎร์ธานี	<ul style="list-style-type: none"> <li>- สร้างความตระหนักรู้ในความสำคัญของบัญชีข้อมูลภาครัฐ</li> <li>- สนับสนุนการนำชุดข้อมูลลงทะเบียนในระบบบัญชีข้อมูลภาครัฐ</li> </ul>	มีรายการสถิติทางการเผยแพร่บนระบบบัญชีข้อมูลภาครัฐ	✓	✓	✓	✓		
140	0184	จำนวนนักเรียนประถมศึกษาปีที่ 4	สำนักงานศึกษาธิการจังหวัดสุราษฎร์ธานี	<ul style="list-style-type: none"> <li>- สร้างความตระหนักรู้ในความสำคัญของบัญชีข้อมูลภาครัฐ</li> <li>- สนับสนุนการนำชุดข้อมูลลงทะเบียนในระบบบัญชีข้อมูลภาครัฐ</li> </ul>	มีรายการสถิติทางการเผยแพร่บนระบบบัญชีข้อมูลภาครัฐ	✓	✓	✓	✓		

ตาราง 22 แนวทางการพัฒนารายการสถิติทางการที่ความพร้อมเผยแพร่ของข้อมูลเป็น Tier 1 ที่หน่วยงานในจังหวัดเป็นเจ้าของข้อมูล (ต่อ)

ลำดับ	OS ID	รายการสถิติทางการ	หน่วยงาน	แนวทางการพัฒนา	ผลลัพธ์	ระยะเวลาดำเนินการ ปีงบประมาณ พ.ศ.					หมายเหตุ
						66	67	68	69	70	
141	0185	จำนวนนักเรียน ประถมศึกษาปีที่ 5 ที่ได้รับ การป้องกันและสร้าง ภูมิคุ้มกัน	สำนักงานศึกษาธิการจังหวัด สุราษฎร์ธานี	- สร้างความตระหนักรู้ในความสำคัญ ของบัญชีข้อมูลภาครัฐ - สนับสนุนการนำชุดข้อมูลลงทะเบียน ในระบบบัญชีข้อมูลภาครัฐ	มีรายการสถิติทางการ เผยแพร่บนระบบบัญชี ข้อมูลภาครัฐ	✓	✓	✓	✓		
142	0186	จำนวนนักเรียน ประถมศึกษาปีที่ 5	สำนักงานศึกษาธิการจังหวัด สุราษฎร์ธานี	- สร้างความตระหนักรู้ในความสำคัญ ของบัญชีข้อมูลภาครัฐ - สนับสนุนการนำชุดข้อมูลลงทะเบียน ในระบบบัญชีข้อมูลภาครัฐ	มีรายการสถิติทางการ เผยแพร่บนระบบบัญชี ข้อมูลภาครัฐ	✓	✓	✓	✓		
143	0187	จำนวนนักเรียน ประถมศึกษาปีที่ 6 ที่ได้รับ การป้องกันและสร้าง ภูมิคุ้มกัน	สำนักงานศึกษาธิการจังหวัด สุราษฎร์ธานี	- สร้างความตระหนักรู้ในความสำคัญ ของบัญชีข้อมูลภาครัฐ - สนับสนุนการนำชุดข้อมูลลงทะเบียน ในระบบบัญชีข้อมูลภาครัฐ	มีรายการสถิติทางการ เผยแพร่บนระบบบัญชี ข้อมูลภาครัฐ	✓	✓	✓	✓		
144	0188	จำนวนนักเรียน ประถมศึกษาปีที่ 6	สำนักงานศึกษาธิการจังหวัด สุราษฎร์ธานี	- สร้างความตระหนักรู้ในความสำคัญ ของบัญชีข้อมูลภาครัฐ - สนับสนุนการนำชุดข้อมูลลงทะเบียน ในระบบบัญชีข้อมูลภาครัฐ	มีรายการสถิติทางการ เผยแพร่บนระบบบัญชี ข้อมูลภาครัฐ	✓	✓	✓	✓		
145	0189	จำนวนโรงเรียนขยายโอกาส	สำนักงานศึกษาธิการจังหวัด สุราษฎร์ธานี	- สร้างความตระหนักรู้ในความสำคัญ ของบัญชีข้อมูลภาครัฐ - สนับสนุนการนำชุดข้อมูลลงทะเบียน ในระบบบัญชีข้อมูลภาครัฐ	มีรายการสถิติทางการ เผยแพร่บนระบบบัญชี ข้อมูลภาครัฐ	✓	✓	✓	✓		
146	0190	จำนวนสถานศึกษาระดับ อาชีวศึกษา	สำนักงานศึกษาธิการจังหวัด สุราษฎร์ธานี	- สร้างความตระหนักรู้ในความสำคัญ ของบัญชีข้อมูลภาครัฐ - สนับสนุนการนำชุดข้อมูลลงทะเบียน ในระบบบัญชีข้อมูลภาครัฐ	มีรายการสถิติทางการ เผยแพร่บนระบบบัญชี ข้อมูลภาครัฐ	✓	✓	✓	✓		

ตาราง 22 แนวทางการพัฒนารายการสถิติทางการที่ความพร้อมเผยแพร่ของข้อมูลเป็น Tier 1 ที่หน่วยงานในจังหวัดเป็นเจ้าของข้อมูล (ต่อ)

ลำดับ	OS ID	รายการสถิติทางการ	หน่วยงาน	แนวทางการพัฒนา	ผลลัพธ์	ระยะเวลาดำเนินการ ปีงบประมาณ พ.ศ.					หมายเหตุ
						66	67	68	69	70	
147	0191	จำนวนสถานศึกษา ระดับอุดมศึกษา	สำนักงานศึกษาธิการจังหวัด สุราษฎร์ธานี	<ul style="list-style-type: none"> <li>- สร้างความตระหนักรู้ในความสำคัญ ของบัญชีข้อมูลภาครัฐ</li> <li>- สนับสนุนการนำชุดข้อมูลลงทะเบียน ในระบบบัญชีข้อมูลภาครัฐ</li> </ul>	มีรายการสถิติทางการ เผยแพร่บนระบบบัญชี ข้อมูลภาครัฐ	✓	✓	✓	✓		
148	0192	จำนวนสถานประกอบ กิจการที่มีระบบป้องกัน	สำนักงานสวัสดิการและ คุ้มครองแรงงานจังหวัด สุราษฎร์ธานี	<ul style="list-style-type: none"> <li>- สร้างความตระหนักรู้ในความสำคัญ ของบัญชีข้อมูลภาครัฐ</li> <li>- สนับสนุนการนำชุดข้อมูลลงทะเบียน ในระบบบัญชีข้อมูลภาครัฐ</li> </ul>	มีรายการสถิติทางการ เผยแพร่บนระบบบัญชี ข้อมูลภาครัฐ	✓	✓	✓	✓		
149	0193	จำนวนสถานประกอบ กิจการ	สำนักงานสวัสดิการและ คุ้มครองแรงงานจังหวัด สุราษฎร์ธานี	<ul style="list-style-type: none"> <li>- สร้างความตระหนักรู้ในความสำคัญ ของบัญชีข้อมูลภาครัฐ</li> <li>- สนับสนุนการนำชุดข้อมูลลงทะเบียน ในระบบบัญชีข้อมูลภาครัฐ</li> </ul>	มีรายการสถิติทางการ เผยแพร่บนระบบบัญชี ข้อมูลภาครัฐ	✓	✓	✓	✓		
150	0194	จำนวนการจับกุมคดียาเสพติด ในฐานความผิดสำคัญ	ศูนย์อำนวยการป้องกันและ ปราบปรามยาเสพติดจังหวัด สุราษฎร์ธานี	<ul style="list-style-type: none"> <li>- สร้างความตระหนักรู้ในความสำคัญ ของบัญชีข้อมูลภาครัฐ</li> <li>- สนับสนุนการนำชุดข้อมูลลงทะเบียน ในระบบบัญชีข้อมูลภาครัฐ</li> </ul>	มีรายการสถิติทางการ เผยแพร่บนระบบบัญชี ข้อมูลภาครัฐ	✓	✓	✓	✓		
151	0195	จำนวนคดียาเสพติด	ศูนย์อำนวยการป้องกันและ ปราบปรามยาเสพติดจังหวัด สุราษฎร์ธานี	<ul style="list-style-type: none"> <li>- สร้างความตระหนักรู้ในความสำคัญ ของบัญชีข้อมูลภาครัฐ</li> <li>- สนับสนุนการนำชุดข้อมูลลงทะเบียน ในระบบบัญชีข้อมูลภาครัฐ</li> </ul>	มีรายการสถิติทางการ เผยแพร่บนระบบบัญชี ข้อมูลภาครัฐ	✓	✓	✓	✓		
152	0196	จำนวนคดีในฐานความผิด สมคบสนับสนุน	ศูนย์อำนวยการป้องกันและ ปราบปรามยาเสพติดจังหวัด สุราษฎร์ธานี	<ul style="list-style-type: none"> <li>- สร้างความตระหนักรู้ในความสำคัญ ของบัญชีข้อมูลภาครัฐ</li> <li>- สนับสนุนการนำชุดข้อมูลลงทะเบียน ในระบบบัญชีข้อมูลภาครัฐ</li> </ul>	มีรายการสถิติทางการ เผยแพร่บนระบบบัญชี ข้อมูลภาครัฐ	✓	✓	✓	✓		

ตาราง 22 แนวทางการพัฒนารายการสถิติทางการที่ความพร้อมเผยแพร่ของข้อมูลเป็น Tier 1 ที่หน่วยงานในจังหวัดเป็นเจ้าของข้อมูล (ต่อ)

ลำดับ	OS ID	รายการสถิติทางการ	หน่วยงาน	แนวทางการพัฒนา	ผลลัพธ์	ระยะเวลาดำเนินการ ปีงบประมาณ พ.ศ.					หมายเหตุ
						66	67	68	69	70	
153	0197	จำนวนทรัพย์สินที่ยึดได้ในคดีอาญาเสพติด	ศูนย์อำนวยการป้องกันและปราบปรามยาเสพติดจังหวัดสุราษฎร์ธานี	<ul style="list-style-type: none"> <li>- สร้างความตระหนักรู้ในความสำคัญของบัญชีข้อมูลภาครัฐ</li> <li>- สนับสนุนการนำชุดข้อมูลลงทะเบียนในระบบบัญชีข้อมูลภาครัฐ</li> </ul>	มีรายการสถิติทางการเผยแพร่บนระบบบัญชีข้อมูลภาครัฐ	✓	✓	✓	✓		
154	0198	จำนวนหมายจับคดีอาญาเสพติดค้ำเก่า	ศูนย์อำนวยการป้องกันและปราบปรามยาเสพติดจังหวัดสุราษฎร์ธานี	<ul style="list-style-type: none"> <li>- สร้างความตระหนักรู้ในความสำคัญของบัญชีข้อมูลภาครัฐ</li> <li>- สนับสนุนการนำชุดข้อมูลลงทะเบียนในระบบบัญชีข้อมูลภาครัฐ</li> </ul>	มีรายการสถิติทางการเผยแพร่บนระบบบัญชีข้อมูลภาครัฐ	✓	✓	✓	✓		
155	0199	ผลการสำรวจความคิดเห็นของประชาชนต่อการแก้ไขปัญหายาเสพติดของจังหวัด	ศูนย์อำนวยการป้องกันและปราบปรามยาเสพติดจังหวัดสุราษฎร์ธานี	<ul style="list-style-type: none"> <li>- สร้างความตระหนักรู้ในความสำคัญของบัญชีข้อมูลภาครัฐ</li> <li>- สนับสนุนการนำชุดข้อมูลลงทะเบียนในระบบบัญชีข้อมูลภาครัฐ</li> </ul>	มีรายการสถิติทางการเผยแพร่บนระบบบัญชีข้อมูลภาครัฐ	✓	✓	✓	✓		
156	0204	ปริมาณขยะสะสม	สำนักงานสิ่งแวดล้อมและควบคุมมลพิษที่ 14	<ul style="list-style-type: none"> <li>- สร้างความตระหนักรู้ในความสำคัญของบัญชีข้อมูลภาครัฐ</li> <li>- สนับสนุนการนำชุดข้อมูลลงทะเบียนในระบบบัญชีข้อมูลภาครัฐ</li> </ul>	มีรายการสถิติทางการเผยแพร่บนระบบบัญชีข้อมูลภาครัฐ	✓	✓	✓	✓		
157	0205	อปท. ที่มีการให้บริการจัดเก็บขยะมูลฝอย	สำนักงานสิ่งแวดล้อมและควบคุมมลพิษที่ 14	<ul style="list-style-type: none"> <li>- สร้างความตระหนักรู้ในความสำคัญของบัญชีข้อมูลภาครัฐ</li> <li>- สนับสนุนการนำชุดข้อมูลลงทะเบียนในระบบบัญชีข้อมูลภาครัฐ</li> </ul>	มีรายการสถิติทางการเผยแพร่บนระบบบัญชีข้อมูลภาครัฐ	✓	✓	✓	✓		
158	0208	ปริมาณการกำจัดขยะต่อวัน	สำนักงานสิ่งแวดล้อมและควบคุมมลพิษที่ 14	<ul style="list-style-type: none"> <li>- สร้างความตระหนักรู้ในความสำคัญของบัญชีข้อมูลภาครัฐ</li> <li>- สนับสนุนการนำชุดข้อมูลลงทะเบียนในระบบบัญชีข้อมูลภาครัฐ</li> </ul>	มีรายการสถิติทางการเผยแพร่บนระบบบัญชีข้อมูลภาครัฐ	✓	✓	✓	✓		

ตาราง 22 แนวทางการพัฒนารายการสถิติทางการที่ความพร้อมเผยแพร่ของข้อมูลเป็น Tier 1 ที่หน่วยงานในจังหวัดเป็นเจ้าของข้อมูล (ต่อ)

ลำดับ	OS ID	รายการสถิติทางการ	หน่วยงาน	แนวทางการพัฒนา	ผลลัพธ์	ระยะเวลาดำเนินการ ปีงบประมาณ พ.ศ.					หมายเหตุ
						66	67	68	69	70	
159	0210	ปริมาณขยะตกค้างในแต่ละพื้นที่เขตการปกครอง	สำนักงานส่งเสริมการปกครองท้องถิ่นจังหวัดสุราษฎร์ธานี	<ul style="list-style-type: none"> <li>- สร้างความตระหนักรู้ในความสำคัญของบัญชีข้อมูลภาครัฐ</li> <li>- สนับสนุนการนำชุดข้อมูลลงทะเบียนในระบบบัญชีข้อมูลภาครัฐ</li> </ul>	มีรายการสถิติทางการเผยแพร่บนระบบบัญชีข้อมูลภาครัฐ	✓	✓	✓	✓		
160	0211	ปริมาณขยะที่จัดเก็บในแต่ละวัน	สำนักงานส่งเสริมการปกครองท้องถิ่นจังหวัดสุราษฎร์ธานี	<ul style="list-style-type: none"> <li>- สร้างความตระหนักรู้ในความสำคัญของบัญชีข้อมูลภาครัฐ</li> <li>- สนับสนุนการนำชุดข้อมูลลงทะเบียนในระบบบัญชีข้อมูลภาครัฐ</li> </ul>	มีรายการสถิติทางการเผยแพร่บนระบบบัญชีข้อมูลภาครัฐ	✓	✓	✓	✓		
161	0213	จำนวนสถานที่กำจัดขยะ	สำนักงานสิ่งแวดล้อมและควบคุมมลพิษที่ 14	<ul style="list-style-type: none"> <li>- สร้างความตระหนักรู้ในความสำคัญของบัญชีข้อมูลภาครัฐ</li> <li>- สนับสนุนการนำชุดข้อมูลลงทะเบียนในระบบบัญชีข้อมูลภาครัฐ</li> </ul>	มีรายการสถิติทางการเผยแพร่บนระบบบัญชีข้อมูลภาครัฐ	✓	✓	✓	✓		
162	0218	จำนวนอปท.ที่มีเทศบาล/ อบต. ขอบข่ายในการบริหารจัดการขยะมูลฝอยและน้ำเสีย	สำนักงานทรัพยากรธรรมชาติและสิ่งแวดล้อมจังหวัดสุราษฎร์ธานี	<ul style="list-style-type: none"> <li>- สร้างความตระหนักรู้ในความสำคัญของบัญชีข้อมูลภาครัฐ</li> <li>- สนับสนุนการนำชุดข้อมูลลงทะเบียนในระบบบัญชีข้อมูลภาครัฐ</li> </ul>	มีรายการสถิติทางการเผยแพร่บนระบบบัญชีข้อมูลภาครัฐ	✓	✓	✓	✓		
163	0225	จำนวนขยะจากแหล่งเป้าหมาย	สำนักงานทรัพยากรธรรมชาติและสิ่งแวดล้อมจังหวัดสุราษฎร์ธานี	<ul style="list-style-type: none"> <li>- สร้างความตระหนักรู้ในความสำคัญของบัญชีข้อมูลภาครัฐ</li> <li>- สนับสนุนการนำชุดข้อมูลลงทะเบียนในระบบบัญชีข้อมูลภาครัฐ</li> </ul>	มีรายการสถิติทางการเผยแพร่บนระบบบัญชีข้อมูลภาครัฐ	✓	✓	✓	✓		
164	0227	เครือข่ายชุมชนเพื่อสร้างความร่วมมือในการบริหารจัดการขยะ	สำนักงานสิ่งแวดล้อมและควบคุมมลพิษที่ 14	<ul style="list-style-type: none"> <li>- สร้างความตระหนักรู้ในความสำคัญของบัญชีข้อมูลภาครัฐ</li> <li>- สนับสนุนการนำชุดข้อมูลลงทะเบียนในระบบบัญชีข้อมูลภาครัฐ</li> </ul>	มีรายการสถิติทางการเผยแพร่บนระบบบัญชีข้อมูลภาครัฐ	✓	✓	✓	✓		

ตาราง 22 แนวทางการพัฒนารายการสถิติทางการที่ความพร้อมเผยแพร่ของข้อมูลเป็น Tier 1 ที่หน่วยงานในจังหวัดเป็นเจ้าของข้อมูล (ต่อ)

ลำดับ	OS ID	รายการสถิติทางการ	หน่วยงาน	แนวทางการพัฒนา	ผลลัพธ์	ระยะเวลาดำเนินการ ปีงบประมาณ พ.ศ.					หมายเหตุ
						66	67	68	69	70	
165	0229	จำนวนสถานที่ที่มีระบบบำบัดน้ำเสีย	สำนักงานทรัพยากรธรรมชาติและสิ่งแวดล้อมจังหวัดสุราษฎร์ธานี	<ul style="list-style-type: none"> <li>- สร้างความตระหนักรู้ในความสำคัญของบัญชีข้อมูลภาครัฐ</li> <li>- สนับสนุนการนำชุดข้อมูลลงทะเบียนในระบบบัญชีข้อมูลภาครัฐ</li> </ul>	มีรายการสถิติทางการเผยแพร่บนระบบบัญชีข้อมูลภาครัฐ	✓	✓	✓	✓		
166	0231	จำนวนครั้งที่มีการอบรมการผลิตเชื้อเพลิงจากขยะ/น้ำเสีย/วัสดุทางการเกษตร	สำนักงานพลังงานจังหวัดสุราษฎร์ธานี	<ul style="list-style-type: none"> <li>- สร้างความตระหนักรู้ในความสำคัญของบัญชีข้อมูลภาครัฐ</li> <li>- สนับสนุนการนำชุดข้อมูลลงทะเบียนในระบบบัญชีข้อมูลภาครัฐ</li> </ul>	มีรายการสถิติทางการเผยแพร่บนระบบบัญชีข้อมูลภาครัฐ	✓	✓	✓	✓		
167	0232	จำนวนผู้เข้ารับการอบรมการผลิตเชื้อเพลิงจากขยะ/น้ำเสีย/วัสดุทางการเกษตร	สำนักงานพลังงานจังหวัดสุราษฎร์ธานี	<ul style="list-style-type: none"> <li>- สร้างความตระหนักรู้ในความสำคัญของบัญชีข้อมูลภาครัฐ</li> <li>- สนับสนุนการนำชุดข้อมูลลงทะเบียนในระบบบัญชีข้อมูลภาครัฐ</li> </ul>	มีรายการสถิติทางการเผยแพร่บนระบบบัญชีข้อมูลภาครัฐ	✓	✓	✓	✓		
168	0233	รายงานผลการประเมินสถานการณ์ด้านสิ่งแวดล้อม (ขยะและน้ำเสีย) ที่มีแนวโน้มที่จะเกิดปัญหาในอนาคต	สำนักงานทรัพยากรธรรมชาติและสิ่งแวดล้อมจังหวัดสุราษฎร์ธานี	<ul style="list-style-type: none"> <li>- สร้างความตระหนักรู้ในความสำคัญของบัญชีข้อมูลภาครัฐ</li> <li>- สนับสนุนการนำชุดข้อมูลลงทะเบียนในระบบบัญชีข้อมูลภาครัฐ</li> </ul>	มีรายการสถิติทางการเผยแพร่บนระบบบัญชีข้อมูลภาครัฐ	✓	✓	✓	✓		
169	0234	มาตรการหรือแนวทางป้องกัน/แก้ไขปัญหาสิ่งแวดล้อมที่อาจเกิดขึ้น	สำนักงานทรัพยากรธรรมชาติและสิ่งแวดล้อมจังหวัดสุราษฎร์ธานี	<ul style="list-style-type: none"> <li>- สร้างความตระหนักรู้ในความสำคัญของบัญชีข้อมูลภาครัฐ</li> <li>- สนับสนุนการนำชุดข้อมูลลงทะเบียนในระบบบัญชีข้อมูลภาครัฐ</li> </ul>	มีรายการสถิติทางการเผยแพร่บนระบบบัญชีข้อมูลภาครัฐ	✓	✓	✓	✓		
170	0236	ประชากรทั้งหมด	ที่ทำการปกครองจังหวัดสุราษฎร์ธานี	<ul style="list-style-type: none"> <li>- สร้างความตระหนักรู้ในความสำคัญของบัญชีข้อมูลภาครัฐ</li> <li>- สนับสนุนการนำชุดข้อมูลลงทะเบียนในระบบบัญชีข้อมูลภาครัฐ</li> </ul>	มีรายการสถิติทางการเผยแพร่บนระบบบัญชีข้อมูลภาครัฐ	✓	✓	✓	✓		

ตาราง 22 แนวทางการพัฒนารายการสถิติทางการที่ความพร้อมเผยแพร่ของข้อมูลเป็น Tier 1 ที่หน่วยงานในจังหวัดเป็นเจ้าของข้อมูล (ต่อ)

ลำดับ	OS ID	รายการสถิติทางการ	หน่วยงาน	แนวทางการพัฒนา	ผลลัพธ์	ระยะเวลาดำเนินการ ปีงบประมาณ พ.ศ.					หมายเหตุ
						66	67	68	69	70	
171	0237	ครัวเรือนที่ได้รับการเก็บขนขยะมูลฝอย	สำนักงานส่งเสริมการปกครองท้องถิ่นจังหวัดสุราษฎร์ธานี	<ul style="list-style-type: none"> <li>- สร้างความตระหนักรู้ในความสำคัญของบัญชีข้อมูลภาครัฐ</li> <li>- สนับสนุนการนำชุดข้อมูลลงทะเบียนในระบบบัญชีข้อมูลภาครัฐ</li> </ul>	มีรายการสถิติทางการเผยแพร่บนระบบบัญชีข้อมูลภาครัฐ	✓	✓	✓	✓		
172	0238	ปริมาณขยะมูลฝอยชุมชนที่เกิดขึ้น	สำนักงานส่งเสริมการปกครองท้องถิ่นจังหวัดสุราษฎร์ธานี	<ul style="list-style-type: none"> <li>- สร้างความตระหนักรู้ในความสำคัญของบัญชีข้อมูลภาครัฐ</li> <li>- สนับสนุนการนำชุดข้อมูลลงทะเบียนในระบบบัญชีข้อมูลภาครัฐ</li> </ul>	มีรายการสถิติทางการเผยแพร่บนระบบบัญชีข้อมูลภาครัฐ	✓	✓	✓	✓		
173	0239	ปริมาณขยะที่ถูกนำไปใช้ประโยชน์	สำนักงานสิ่งแวดล้อมและควบคุมมลพิษที่ 14	<ul style="list-style-type: none"> <li>- สร้างความตระหนักรู้ในความสำคัญของบัญชีข้อมูลภาครัฐ</li> <li>- สนับสนุนการนำชุดข้อมูลลงทะเบียนในระบบบัญชีข้อมูลภาครัฐ</li> </ul>	มีรายการสถิติทางการเผยแพร่บนระบบบัญชีข้อมูลภาครัฐ	✓	✓	✓	✓		
174	0240	ปริมาณขยะที่มีการเก็บขนไปกำจัด	สำนักงานสิ่งแวดล้อมและควบคุมมลพิษที่ 14	<ul style="list-style-type: none"> <li>- สร้างความตระหนักรู้ในความสำคัญของบัญชีข้อมูลภาครัฐ</li> <li>- สนับสนุนการนำชุดข้อมูลลงทะเบียนในระบบบัญชีข้อมูลภาครัฐ</li> </ul>	มีรายการสถิติทางการเผยแพร่บนระบบบัญชีข้อมูลภาครัฐ	✓	✓	✓	✓		
175	0241	ปริมาณขยะที่ส่งกำจัดใน Site ไม่ถูกต้อง	สำนักงานสิ่งแวดล้อมและควบคุมมลพิษที่ 14	<ul style="list-style-type: none"> <li>- สร้างความตระหนักรู้ในความสำคัญของบัญชีข้อมูลภาครัฐ</li> <li>- สนับสนุนการนำชุดข้อมูลลงทะเบียนในระบบบัญชีข้อมูลภาครัฐ</li> </ul>	มีรายการสถิติทางการเผยแพร่บนระบบบัญชีข้อมูลภาครัฐ	✓	✓	✓	✓		
176	0242	ปริมาณขยะที่ส่งกำจัดใน Site ถูกต้อง	สำนักงานสิ่งแวดล้อมและควบคุมมลพิษที่ 14	<ul style="list-style-type: none"> <li>- สร้างความตระหนักรู้ในความสำคัญของบัญชีข้อมูลภาครัฐ</li> <li>- สนับสนุนการนำชุดข้อมูลลงทะเบียนในระบบบัญชีข้อมูลภาครัฐ</li> </ul>	มีรายการสถิติทางการเผยแพร่บนระบบบัญชีข้อมูลภาครัฐ	✓	✓	✓	✓		

ตาราง 22 แนวทางการพัฒนารายการสถิติทางการที่ความพร้อมเผยแพร่ของข้อมูลเป็น Tier 1 ที่หน่วยงานในจังหวัดเป็นเจ้าของข้อมูล (ต่อ)

ลำดับ	OS ID	รายการสถิติทางการ	หน่วยงาน	แนวทางการพัฒนา	ผลลัพธ์	ระยะเวลาดำเนินการ ปีงบประมาณ พ.ศ.					หมายเหตุ
						66	67	68	69	70	
177	0243	จำนวนสถานที่กำจัดขยะมูลฝอยแบบถูกต้องตามหลักวิชาการ	สำนักงานสิ่งแวดล้อมและควบคุมมลพิษที่ 14	<ul style="list-style-type: none"> <li>- สร้างความตระหนักรู้ในความสำคัญของบัญชีข้อมูลภาครัฐ</li> <li>- สนับสนุนการนำชุดข้อมูลลงทะเบียนในระบบบัญชีข้อมูลภาครัฐ</li> </ul>	มีรายการสถิติทางการเผยแพร่บนระบบบัญชีข้อมูลภาครัฐ	✓	✓	✓	✓		
178	0244	สถานที่กำจัดขยะมูลฝอยแบบไม่ถูกต้องตามหลักวิชาการ	สำนักงานสิ่งแวดล้อมและควบคุมมลพิษที่ 14	<ul style="list-style-type: none"> <li>- สร้างความตระหนักรู้ในความสำคัญของบัญชีข้อมูลภาครัฐ</li> <li>- สนับสนุนการนำชุดข้อมูลลงทะเบียนในระบบบัญชีข้อมูลภาครัฐ</li> </ul>	มีรายการสถิติทางการเผยแพร่บนระบบบัญชีข้อมูลภาครัฐ	✓	✓	✓	✓		
179	0245	อปท. ที่มีการให้บริการจัดเก็บขยะมูลฝอย	สำนักงานสิ่งแวดล้อมและควบคุมมลพิษที่ 14	<ul style="list-style-type: none"> <li>- สร้างความตระหนักรู้ในความสำคัญของบัญชีข้อมูลภาครัฐ</li> <li>- สนับสนุนการนำชุดข้อมูลลงทะเบียนในระบบบัญชีข้อมูลภาครัฐ</li> </ul>	มีรายการสถิติทางการเผยแพร่บนระบบบัญชีข้อมูลภาครัฐ	✓	✓	✓	✓		
180	0246	อปท.ที่ไม่มีการให้บริการจัดเก็บขยะมูลฝอย	สำนักงานส่งเสริมการปกครองท้องถิ่นจังหวัดสุราษฎร์ธานี	<ul style="list-style-type: none"> <li>- สร้างความตระหนักรู้ในความสำคัญของบัญชีข้อมูลภาครัฐ</li> <li>- สนับสนุนการนำชุดข้อมูลลงทะเบียนในระบบบัญชีข้อมูลภาครัฐ</li> </ul>	มีรายการสถิติทางการเผยแพร่บนระบบบัญชีข้อมูลภาครัฐ	✓	✓	✓	✓		
181	0247	ร้านรับซื้อของเก่า	ที่ทำการปกครองจังหวัดสุราษฎร์ธานี	<ul style="list-style-type: none"> <li>- สร้างความตระหนักรู้ในความสำคัญของบัญชีข้อมูลภาครัฐ</li> <li>- สนับสนุนการนำชุดข้อมูลลงทะเบียนในระบบบัญชีข้อมูลภาครัฐ</li> </ul>	มีรายการสถิติทางการเผยแพร่บนระบบบัญชีข้อมูลภาครัฐ	✓	✓	✓	✓		
182	0248	กิจกรรมการให้ความรู้และความเข้าใจในการจัดการปัญหาขยะ	สำนักงานทรัพยากรธรรมชาติและสิ่งแวดล้อมจังหวัดสุราษฎร์ธานี	<ul style="list-style-type: none"> <li>- สร้างความตระหนักรู้ในความสำคัญของบัญชีข้อมูลภาครัฐ</li> <li>- สนับสนุนการนำชุดข้อมูลลงทะเบียนในระบบบัญชีข้อมูลภาครัฐ</li> </ul>	มีรายการสถิติทางการเผยแพร่บนระบบบัญชีข้อมูลภาครัฐ	✓	✓	✓	✓		

ตาราง 22 แนวทางการพัฒนารายการสถิติทางการที่ความพร้อมเผยแพร่ของข้อมูลเป็น Tier 1 ที่หน่วยงานในจังหวัดเป็นเจ้าของข้อมูล (ต่อ)

ลำดับ	OS ID	รายการสถิติทางการ	หน่วยงาน	แนวทางการพัฒนา	ผลลัพธ์	ระยะเวลาดำเนินการ ปีงบประมาณ พ.ศ.					หมายเหตุ
						66	67	68	69	70	
183	0249	แผนงานโครงการบริหารจัดการขยะและของเสียอันตรายของจังหวัด	สำนักงาน ทรัพยากรธรรมชาติและ สิ่งแวดล้อมจังหวัด สุราษฎร์ธานี	- สร้างความตระหนักรู้ในความสำคัญ ของบัญชีข้อมูลภาครัฐ - สนับสนุนการนำชุดข้อมูลลงทะเบียน ในระบบบัญชีข้อมูลภาครัฐ	มีรายการสถิติทางการ เผยแพร่บนระบบบัญชี ข้อมูลภาครัฐ	✓	✓	✓	✓		
184	0250	แผนการบูรณาการการบริหารจัดการขยะ ร่วมกัน กับพื้นที่ใกล้เคียง	สำนักงาน ทรัพยากรธรรมชาติและ สิ่งแวดล้อมจังหวัด สุราษฎร์ธานี	- สร้างความตระหนักรู้ในความสำคัญ ของบัญชีข้อมูลภาครัฐ - สนับสนุนการนำชุดข้อมูลลงทะเบียน ในระบบบัญชีข้อมูลภาครัฐ	มีรายการสถิติทางการ เผยแพร่บนระบบบัญชี ข้อมูลภาครัฐ	✓	✓	✓	✓		
185	0251	ปริมาณขยะมูลฝอยแยก ประเภท	สำนักงาน ทรัพยากรธรรมชาติและ สิ่งแวดล้อมจังหวัด สุราษฎร์ธานี	- สร้างความตระหนักรู้ในความสำคัญ ของบัญชีข้อมูลภาครัฐ - สนับสนุนการนำชุดข้อมูลลงทะเบียน ในระบบบัญชีข้อมูลภาครัฐ	มีรายการสถิติทางการ เผยแพร่บนระบบบัญชี ข้อมูลภาครัฐ	✓	✓	✓	✓		
186	0252	ปริมาณขยะมูลฝอยติดเชื้อ	สำนักงาน ทรัพยากรธรรมชาติและ สิ่งแวดล้อมจังหวัด สุราษฎร์ธานี	- สร้างความตระหนักรู้ในความสำคัญ ของบัญชีข้อมูลภาครัฐ - สนับสนุนการนำชุดข้อมูลลงทะเบียน ในระบบบัญชีข้อมูลภาครัฐ	มีรายการสถิติทางการ เผยแพร่บนระบบบัญชี ข้อมูลภาครัฐ	✓	✓	✓	✓		
187	0253	ค่าใช้จ่ายการบริหารจัดการ ขยะมูลฝอย	สำนักงาน ทรัพยากรธรรมชาติและ สิ่งแวดล้อมจังหวัด สุราษฎร์ธานี	- สร้างความตระหนักรู้ในความสำคัญ ของบัญชีข้อมูลภาครัฐ - สนับสนุนการนำชุดข้อมูลลงทะเบียน ในระบบบัญชีข้อมูลภาครัฐ	มีรายการสถิติทางการ เผยแพร่บนระบบบัญชี ข้อมูลภาครัฐ	✓	✓	✓	✓		

#### 4.2.2.2 แนวทางการพัฒนารายการสถิติทางการที่ความพร้อมเผยแพร่ของข้อมูลเป็น Tier 2 (มีหน่วยงานรับผิดชอบ)

การพัฒนารายการสถิติทางการที่ความพร้อมเผยแพร่ของข้อมูลเป็น Tier 2 (มีหน่วยงานรับผิดชอบ) เป็นการดำเนินการพัฒนาเฉพาะรายการสถิติทางการที่มีค่านิยมและวิธีการผลิต มีหน่วยงานรับผิดชอบ แต่ยังไม่พร้อมเผยแพร่ (Tier 2) ที่หน่วยงานในจังหวัดเป็นเจ้าของข้อมูล ดังนั้น จำเป็นต้องมีแนวทางการพัฒนารายการสถิติทางการเพื่อให้มีคุณภาพและมาตรฐานสถิติที่สามารถนำไปใช้ในการตัดสินใจได้ โดยรายการสถิติทางการที่ความพร้อมเผยแพร่ของข้อมูลเป็น Tier 2 (มีหน่วยงานรับผิดชอบ) มีจำนวน 4 รายการ โดยรายละเอียดแสดงดังตาราง 23

ตาราง 23 แนวทางการพัฒนารายการสถิติทางการที่ความพร้อมเผยแพร่ของข้อมูลเป็น Tier 2 (มีหน่วยงานรับผิดชอบ) ที่หน่วยงานในจังหวัดเป็นเจ้าของข้อมูล

ลำดับ	OS ID	รายการสถิติทางการ	หน่วยงาน	แนวทางการพัฒนา	ผลลัพธ์	ระยะเวลาดำเนินการ ปีงบประมาณ พ.ศ.					หมายเหตุ
						66	67	68	69	70	
1	0106	จำนวนแรงงานและบุคลากรในกิจกรรมด้านการท่องเที่ยวและโรงแรม จำแนกตามภูมิภาค/สัญชาติ	สำนักงานแรงงานจังหวัดสุราษฎร์ธานี	<ul style="list-style-type: none"> <li>- สร้างความรู้ ความเข้าใจใน ความจำเป็นของ บัญชีสถิติทางการ</li> <li>- สนับสนุนการ นำชุดข้อมูล ลงทะเบียนในระบบบัญชีข้อมูลภาครัฐ มีรายการสถิติทางการเผยแพร่บนระบบบัญชีข้อมูลภาครัฐ</li> </ul>	มีรายการสถิติทางการเผยแพร่บนระบบบัญชีข้อมูลภาครัฐ	✓	✓	✓	✓		
2	0107	จำนวนแรงงาน/บุคลากรในธุรกิจโรงแรม และกิจการด้านการท่องเที่ยวที่ผ่านการอบรมพัฒนาด้านศักยภาพ	สถาบันพัฒนาฝีมือแรงงาน 11 สุราษฎร์ธานี	<ul style="list-style-type: none"> <li>- สร้างความรู้ ความเข้าใจใน ความจำเป็นของ บัญชีสถิติทางการ</li> <li>- สนับสนุนการ นำชุดข้อมูล ลงทะเบียนในระบบบัญชีข้อมูลภาครัฐ มีรายการสถิติทางการเผยแพร่บนระบบบัญชีข้อมูลภาครัฐ</li> </ul>	มีรายการสถิติทางการเผยแพร่บนระบบบัญชีข้อมูลภาครัฐ	✓	✓	✓	✓		
3	0109	จำนวนนักศึกษาที่จบหลักสูตรด้านการโรงแรม การบริการ และการท่องเที่ยว	สำนักงานแรงงานจังหวัดสุราษฎร์ธานี	<ul style="list-style-type: none"> <li>- สร้างความรู้ ความเข้าใจใน ความจำเป็นของ บัญชีสถิติทางการ</li> <li>- สนับสนุนการ นำชุดข้อมูล ลงทะเบียนในระบบบัญชีข้อมูลภาครัฐ มีรายการสถิติทางการเผยแพร่บนระบบบัญชีข้อมูลภาครัฐ</li> </ul>	มีรายการสถิติทางการเผยแพร่บนระบบบัญชีข้อมูลภาครัฐ	✓	✓	✓	✓		
4	0111	ข้อมูลการขาดแคลนแรงงานในสาขาโรงแรมและการท่องเที่ยว	สำนักงานแรงงานจังหวัดสุราษฎร์ธานี	<ul style="list-style-type: none"> <li>- สร้างความรู้ ความเข้าใจใน ความจำเป็นของ บัญชีสถิติทางการ</li> <li>- สนับสนุนการ นำชุดข้อมูล ลงทะเบียนในระบบบัญชีข้อมูลภาครัฐ มีรายการสถิติทางการเผยแพร่บนระบบบัญชีข้อมูลภาครัฐ</li> </ul>	มีรายการสถิติทางการเผยแพร่บนระบบบัญชีข้อมูลภาครัฐ	✓	✓	✓	✓		

## ปัญหา อุปสรรค และข้อเสนอแนะการพัฒนาสถิติทางการ

การดำเนินการจัดทำแผนพัฒนาสถิติระดับจังหวัดสุราษฎร์ธานี (พ.ศ. 2566 – 2570) เป็นการจัดทำรายการข้อมูลสถิติทางการที่เกี่ยวข้องกับการพัฒนาในระดับจังหวัด ที่สอดคล้องกับประเด็นการพัฒนาจังหวัด ตัวชี้วัดการพัฒนาฯ และแผนพัฒนาระดับต่าง ๆ รวมถึงเป็นการพัฒนาการจัดเก็บข้อมูลสถิติที่สำคัญและจำเป็นต่อการบริหารงานตามยุทธศาสตร์จังหวัด พร้อมทั้งกำหนดหน่วยงานที่มีหน้าที่รับผิดชอบในการจัดทำข้อมูลที่ยังไม่มีหน่วยงานใดดำเนินการ และเชื่อมโยง/บูรณาการข้อมูลในระดับพื้นที่ ซึ่งต้องอาศัยการบูรณาการร่วมกับภาคีเครือข่ายในทุกภาคส่วนที่เกี่ยวข้องตั้งแต่ต้นทางในการขับเคลื่อนการดำเนินงานในระดับพื้นที่ ภายใต้กลไกของคณะกรรมการสถิติระดับจังหวัด ในการกำกับติดตามการจัดทำชุดข้อมูลสถิติทางการ เพื่อให้จังหวัดมีข้อมูลในการกำหนดทิศทางการดำเนินงานที่ชัดเจน สอดคล้องเชื่อมโยงกับยุทธศาสตร์ชาติ แผนแม่บทภายใต้ยุทธศาสตร์ชาติ แผนการปฏิรูปประเทศ แผนพัฒนาเศรษฐกิจและสังคมแห่งชาติ นโยบายรัฐบาล แผนรายสาขาต่าง ๆ ข้อเสนอการนายกรัฐมนตรีนโยบายพัฒนาภาค และบริบทที่เกี่ยวข้อง ทั้งนี้จากการดำเนินงานจัดทำแผนพัฒนาสถิติระดับจังหวัด พบว่ามีปัญหา อุปสรรคและข้อเสนอแนะ ดังนี้

### 5.1 ปัญหา อุปสรรค

#### 5.1.1 ข้อจำกัดของหน่วยงาน

- การจัดทำข้อมูลสถิติทางการที่สำคัญของจังหวัดเป็นเรื่องที่ทุกหน่วยงานในจังหวัดต้องรับผิดชอบร่วมกัน จำเป็นต้องอาศัยความร่วมมือระหว่างหน่วยงานที่เกี่ยวข้อง ต้องมีการประสานงานที่ต่อเนื่องและเป็นระบบ แต่บางครั้งมีการปรับเปลี่ยน/โยกย้ายเจ้าหน้าที่ผู้ปฏิบัติงานทำให้การดำเนินงานไม่ต่อเนื่อง ผู้ที่มาปฏิบัติงานใหม่ยังไม่เข้าใจขั้นตอนการดำเนินงาน เช่น การจัดทำไฟล์ข้อมูลในรูปแบบ CSV รวมถึงขาดความชำนาญในการนำข้อมูลสถิติทางการขึ้นระบบบัญชีข้อมูลจังหวัดและการลงทะเบียนบนระบบบัญชีข้อมูลภาครัฐ

- หน่วยงานบางหน่วยงานยังไม่เห็นถึงความสำคัญในการจัดทำข้อมูล ส่งผลให้อาจจะไม่ได้รับความร่วมมือในการดำเนินงานหรือการประสานงานเท่าที่ควร

#### 5.1.2 ข้อจำกัดด้านข้อมูล

- ชุดข้อมูลสำคัญบางรายการยังไม่มีการจัดเก็บข้อมูล เนื่องจากการริเริ่มประเด็น/ภารกิจใหม่ จำเป็นต้องมีการมอบหมายหน่วยงานรับผิดชอบ ผ่านกลไกคณะกรรมการสถิติระดับจังหวัด

- ข้อมูลภายในจังหวัดไม่เพียงพอ เนื่องจากข้อมูลบางรายการมีการจัดเก็บไม่ต่อเนื่อง มีการปรับปรุงหรือเปลี่ยนแปลงหน่วยการเก็บข้อมูล หรือเป็นข้อมูลในระดับพื้นที่ย่อย ซึ่งอาจจะไม่มีการจัดเก็บมาก่อน ซึ่งต้องใช้ระยะเวลาในการรวบรวม

- ข้อมูลบางรายการเป็นข้อมูลที่สำคัญ มีการจัดเก็บข้อมูลอย่างต่อเนื่อง และมีหน่วยงานจัดเก็บหลายหน่วยงาน ทำให้เกิดความซ้ำซ้อนของข้อมูล

- ข้อมูลบางรายการไม่พร้อมใช้งาน เนื่องจากรูปแบบการจัดเก็บข้อมูลของหน่วยงานอยู่ในรูปแบบกระดาษส่งผลให้การรวบรวมข้อมูลหรือการสืบค้นข้อมูลมีความล่าช้า

## 5.2 ข้อเสนอแนะการพัฒนาสถิติทางการ

### 5.2.1 การพัฒนาด้านการประสานงานกับหน่วยงาน

- การวางยุทธศาสตร์การพัฒนาจังหวัดในปัจจุบัน มุ่งเน้นที่จะพัฒนาศักยภาพของจังหวัดในด้านต่าง ๆ ให้เทียบเคียงกับระดับสากล ดังนั้น ข้อมูลของจังหวัดที่จะนำมาใช้ในการตัดสินใจจึงควรประกอบด้วยข้อมูลทั้งในระดับพื้นที่และระดับมหภาคที่เกี่ยวข้อง ซึ่งการดำเนินการในการจัดทำข้อมูลสถิติทางการเป็นการพิจารณาจัดทำข้อมูลในระดับพื้นที่ก่อน เพื่อให้จังหวัดได้รับทราบศักยภาพของตนเอง สำหรับในระยะต่อไปจังหวัดควรใช้กลไกในรูปคณะทำงานจัดทำข้อมูลในระดับมหภาค โดยประสานกับหน่วยงานหลักที่เกี่ยวข้อง เพื่อให้ได้ข้อมูลที่นำมาพิจารณาเชื่อมโยงกับข้อมูลที่สำคัญและจำเป็น

- การจัดประชุมชี้แจงให้กับหน่วยงานในระดับจังหวัดเพื่อทำความเข้าใจเกี่ยวกับความสำคัญของการจัดเก็บข้อมูลและการใช้ประโยชน์จากข้อมูลให้เจ้าหน้าที่ของหน่วยงานที่เกี่ยวข้องทั้งหมดได้รับทราบ รวมถึงสร้างการยอมรับจากหน่วยงานที่เกี่ยวข้อง

- การพัฒนาด้านการบริหารจัดการระบบข้อมูลสารสนเทศเพื่อการบริหารข้อมูลของจังหวัด ควรพัฒนาสมรรถนะบุคลากร รวมถึงพัฒนาระบบสารสนเทศโดยใช้เทคโนโลยีที่เหมาะสม ด้วยการดำเนินการอบรมเจ้าหน้าที่ผู้รับผิดชอบในการจัดเก็บข้อมูล ให้มีความรู้/ความเข้าใจเกี่ยวกับการจัดเก็บ การประมวลผลข้อมูล และการใช้ข้อมูล ควรมีการประเมินผลและติดตามการปฏิบัติงานของเจ้าหน้าที่ ซึ่งการดำเนินการในเรื่องนี้ต้องทำอย่างจริงจังและต่อเนื่องเพื่อให้เกิดประสิทธิภาพ

### 5.2.2 การพัฒนาด้านข้อมูล

- การพัฒนาคุณภาพข้อมูลในระดับจังหวัดเป็นเรื่องที่มีความสำคัญ เพราะจังหวัดจะนำข้อมูลมาใช้ในการตัดสินใจดำเนินการในเรื่องต่าง ๆ ข้อมูลที่ดีต้องมีการพัฒนาอย่างต่อเนื่อง เพื่อให้ข้อมูลมีความครบถ้วน/สมบูรณ์ สอดคล้องกับความต้องการของจังหวัด รายการข้อมูลที่ไม่มีหน่วยงานรับผิดชอบ ควรมีการกำหนดหน่วยงานรับผิดชอบในการจัดเก็บข้อมูลที่ชัดเจน โดยผ่านกลไกคณะกรรมการสถิติระดับจังหวัด

- การพัฒนาศักยภาพการจัดเก็บข้อมูลของหน่วยงานต่าง ๆ ให้มีความถูกต้อง ตามหลักวิชาการ ให้มีความสมบูรณ์ทันสมัย พร้อมใช้งานได้ตลอดเวลา โดยให้มีการจัดทำคู่มือการจัดเก็บข้อมูล การกำหนดคำนิยาม/คำอธิบายไว้ชัดเจน เพื่อให้หน่วยงานได้ยึดเป็นแนวทางการดำเนินการ

- การกำหนดกรอบในการจัดเก็บข้อมูลให้ชัดเจน โดยระบุผู้รับผิดชอบในการจัดเก็บและรายงานข้อมูลในแต่ละด้าน กำหนดให้มีการเผยแพร่ข้อมูลให้หน่วยงานในจังหวัดได้รับทราบ เพื่อประโยชน์ที่จะได้มีการนำข้อมูลมาใช้ประกอบการวางแผนและการตัดสินใจในทุกระดับ และป้องกันการจัดเก็บข้อมูลซ้ำซ้อนกัน

- การบริหารจัดการการจัดเก็บข้อมูลอย่างเป็นระบบ โดยใช้หลักการการมีส่วนร่วมเพื่อบูรณาการการทำงานร่วมกันของทุกภาคส่วนทั้งภาครัฐและเอกชน โดยอาจใช้รูปแบบการจัดตั้งคณะทำงานของจังหวัดขึ้นมาเพื่อรับผิดชอบการดำเนินการในการจัดเก็บข้อมูลอย่างเป็นระบบ เช่น การบริหารจัดการเชื่อมโยงข้อมูลกันระหว่างหน่วยงานผู้รับผิดชอบ การจัดเก็บข้อมูล/จังหวัด/หน่วยงานที่เกี่ยวข้อง การกำกับติดตามให้มีการจัดเก็บข้อมูลให้ครบถ้วนและสม่ำเสมอเพื่อให้ได้ข้อมูลที่ถูกต้องและสมบูรณ์สำหรับใช้ในการตัดสินใจ/กำหนดทิศทางของจังหวัด

### 5.2.3 ด้านการพัฒนาการบริหารจัดการข้อมูลสถิติทางการ

- การพัฒนาบุคลากร กำหนดแผนการพัฒนาบุคลากรในเรื่องการพัฒนาข้อมูลสถิติและสารสนเทศในระดับพื้นที่จังหวัด ตลอดจนจัดฝึกอบรมในเรื่องที่เกี่ยวข้องแก่เจ้าหน้าที่ของสำนักงานสถิติจังหวัด และหน่วยงานอื่นๆ อย่างต่อเนื่อง เพื่อทำให้เกิดความรู้ความเข้าใจในกระบวนการและขั้นตอนการพัฒนาข้อมูลสถิติและสารสนเทศระดับพื้นที่ ตั้งแต่การวิเคราะห์ศักยภาพธุรกิจ/อุตสาหกรรม โดยใช้โมเดลทางธุรกิจต่างๆ เช่น BCG Model และ SWOT Analysis เป็นต้น การพัฒนาห่วงโซ่มูลค่า (Value Chain) การวิเคราะห์ปัจจัยสู่ความสำเร็จ (Critical Success Factors - CSFs) ความเชื่อมโยงระหว่างตัวชี้วัด (KPIs) และแผนงานโครงการตามประเด็นยุทธศาสตร์ การพัฒนาชุดข้อมูล (Data List) และการวิเคราะห์ข้อมูลที่ขาดหายไป (Data Gap Analysis) เพื่อประโยชน์ในการวิเคราะห์และติดตามประเมินผลความสำเร็จตามประเด็นยุทธศาสตร์ และสามารถกำหนดทิศทางการพัฒนาของจังหวัดรวมถึงนโยบายที่สำคัญของจังหวัดในอนาคตได้ต่อไป

- กลไกการประสานงาน เพื่อให้เกิดการแลกเปลี่ยน เชื่อมโยง และบูรณาการข้อมูล ตลอดจนสร้างการมีส่วนร่วมในเรื่องระบบข้อมูลสถิติและสารสนเทศ เพื่อให้เกิดการใช้ข้อมูลสถิติและสารสนเทศในการตัดสินใจเชิงพื้นที่ โดยประสานงานและรวบรวมข้อมูลจากหน่วยงานที่เกี่ยวข้อง ตามแผนพัฒนาสถิติระดับจังหวัด สร้างเครือข่ายการจัดเก็บข้อมูล จัดทำระบบฐานข้อมูล

- การบริหารจัดการงบประมาณ ควรจัดให้มีการจัดสรรงบประมาณโดยบรรจุอยู่ในแผนพัฒนาจังหวัดสุราษฎร์ธานี ในส่วนของสำนักงานจังหวัดสุราษฎร์ธานี เพื่อติดตามและประเมินผลโครงการเพื่อใช้ในการพัฒนาระบบข้อมูลและสารสนเทศเพื่อการตัดสินใจระดับพื้นที่ รวมถึงใช้ในการประเมินผลโครงการต่างๆ ในจังหวัด

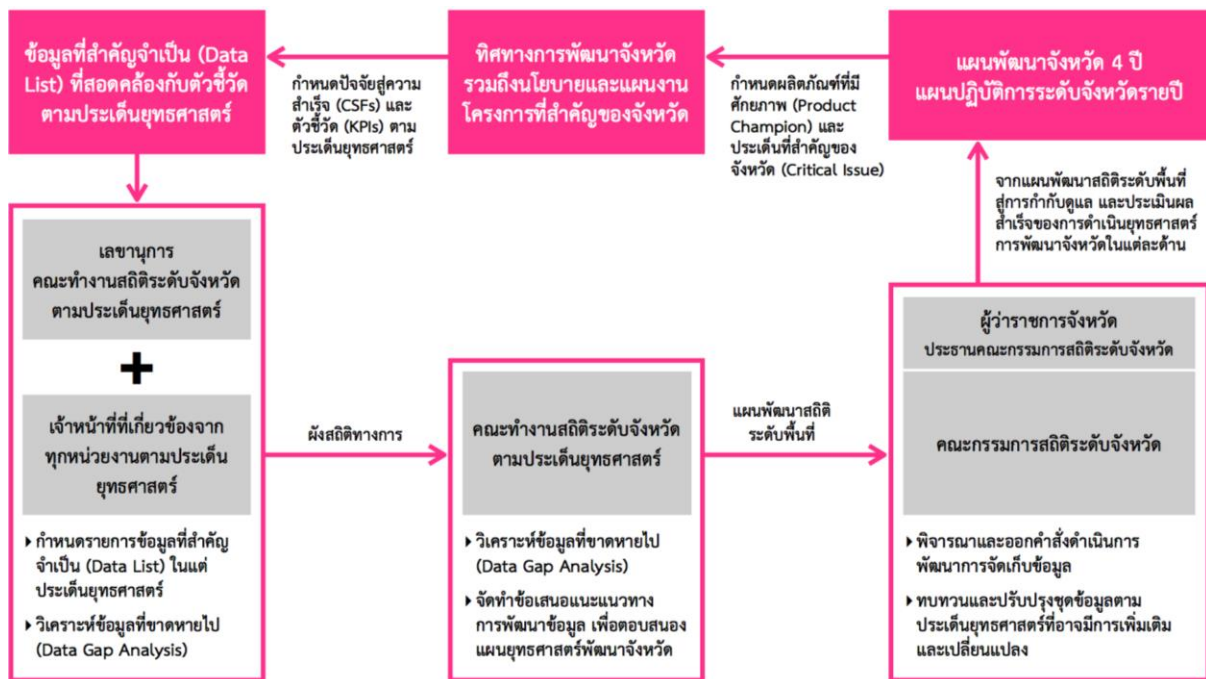
- ประธานการประชุมคณะกรรมการสถิติระดับจังหวัด ครั้งที่ 2/2566 เมื่อวันที่ 23 สิงหาคม 2566 ได้ให้ข้อเสนอแนะถึงการดำเนินงานในอนาคตต่อไป ควรเพิ่ม ผลิตภัณฑ์ที่ศักยภาพ (Product Champion : PC) /ประเด็นปัญหาสำคัญ (Critical Issue : CI) จำนวน 3 ประเด็น ดังนี้

- 1) ทูเรียน
- 2) การส่งเสริมอุตสาหกรรมไมซ์ จังหวัดสุราษฎร์ธานี (Surat Thani MICE Center)
- 3) คาร์บอนเครดิต

- คณะกรรมการสถิติระดับจังหวัด เห็นชอบตามที่ฝ่ายเลขานุการเสนอว่าควรบรรจุแผนพัฒนาสถิติระดับจังหวัด และความเห็นของคณะกรรมการสถิติระดับจังหวัด ในประเด็นการพัฒนาฐานข้อมูล ตามผังสถิติทางการ ที่สำคัญและจำเป็น แต่ยังมีข้อมูล/เจ้าภาพรับผิดชอบ (Data Gap) ที่จำเป็นต้องพัฒนาให้มีการจัดเก็บ เพื่อให้มีข้อมูลเพียงพอในการสนับสนุนการจัดทำแผนพัฒนาจังหวัด และขับเคลื่อนการดำเนินการเพื่อบรรลุเป้าหมายตามประเด็นการพัฒนาจังหวัด/ยุทธศาสตร์การพัฒนาจังหวัด โดยจังหวัดควรจัดให้มีการจัดสรรงบประมาณยุทธศาสตร์การพัฒนาจังหวัดโดยบรรจุอยู่ในแผนพัฒนาจังหวัดสุราษฎร์ธานี ในส่วนของสำนักงานจังหวัดสุราษฎร์ธานี เพื่อใช้ในการพัฒนาระบบข้อมูลและสารสนเทศเพื่อการตัดสินใจในระดับพื้นที่ เช่น การจัดทำระบบฐานข้อมูลด้านการเกษตร (ทูเรียน) เพื่อประโยชน์ในการนำไปใช้ในการบริหารจัดการทั้งระบบของพืช ทูเรียน ทั้งจังหวัด โดยมอบหมายงานเจ้าภาพหลักตามภารกิจที่รับผิดชอบ ซึ่งประธานฯ ที่ประชุม ได้มอบหมายประเด็น ทูเรียน ให้สำนักงานเกษตรจังหวัดดำเนินโครงการ โดยขอสนับสนุนงบประมาณในการจัดทำโครงการ จากจังหวัดสุราษฎร์ธานี

### 5.2.4 ด้านการพัฒนาการผลิตสถิติทางการ

เพื่อเติมเต็มในส่วนข้อมูลที่ขาดหายไป ลดความซ้ำซ้อนในการจัดเก็บข้อมูล ตลอดจนเพิ่มประสิทธิภาพการประเมินคุณภาพข้อมูล เลขานุการของคณะกรรมการสถิติระดับจังหวัด และเจ้าหน้าที่ที่เกี่ยวข้องจากทุกหน่วยงานตามประเด็นยุทธศาสตร์ ควรบูรณาการการทำงานร่วมกันในการกำหนดรายการข้อมูลที่สำคัญจำเป็น (Data List) ในแต่ละประเด็นยุทธศาสตร์ รวมถึงวิเคราะห์ข้อมูลที่ขาดหายไป (Data Gap Analysis) ก่อนนำเสนอคณะกรรมการสถิติระดับจังหวัดแต่ละคณะ เพื่อประเมินความครบถ้วนสมบูรณ์ของข้อมูล และแจ้งให้ผู้ที่เกี่ยวข้องได้รู้สถานภาพของข้อมูล จากนั้น จึงนำเรียนคณะกรรมการสถิติระดับจังหวัด ซึ่งมีผู้ว่าราชการจังหวัดเป็นประธาน เพื่อพิจารณาและออกคำสั่งดำเนินการพัฒนาการจัดเก็บข้อมูล รวมถึงการทบทวนและปรับปรุงรายการข้อมูลตามประเด็นยุทธศาสตร์ที่อาจจะมีการเพิ่มเติมและเปลี่ยนแปลงในอนาคต ตามแผนภาพกระบวนการพัฒนาการผลิตสถิติทางการ ดังนี้



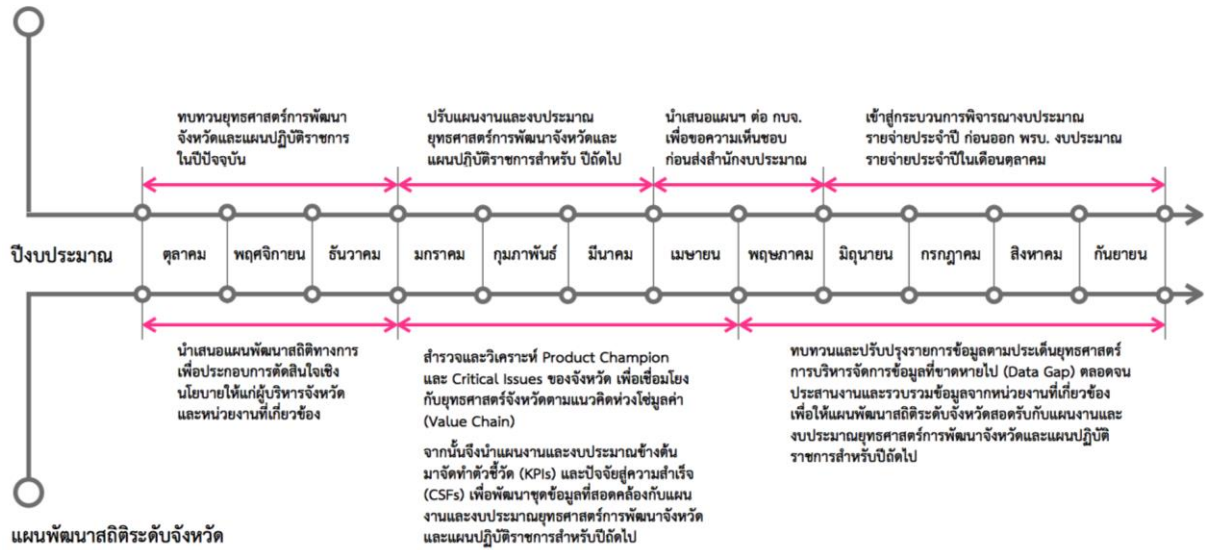
ภาพ 24 แผนภาพกระบวนการพัฒนาการผลิตสถิติทางการ

### 5.2.5 ด้านการพัฒนาคุณภาพของข้อมูลและการประสานข้อมูล

ควรจัดให้มีการนำข้อมูลและสารสนเทศในระดับพื้นที่ไปประยุกต์ใช้ในการพัฒนาระบบบริหารจัดการสารสนเทศภาครัฐเพื่อการตัดสินใจ เพื่อบูรณาการและแลกเปลี่ยนข้อมูลและสารสนเทศของหน่วยงานภาครัฐต่างๆ รวมถึงพัฒนาระบบนำเสนอข้อมูลสารสนเทศเพื่อการตัดสินใจบริหารบ้านเมืองของผู้บริหาร (Business Intelligence - BI) ทั้งในระดับพื้นที่และระดับประเทศ

ทั้งนี้ เพื่อให้แผนพัฒนาสถิติระดับจังหวัดถูกนำไปใช้ประโยชน์ในการจัดทำแผนยุทธศาสตร์พัฒนาจังหวัดและแผนปฏิบัติการประจำปีอย่างจริงจังและมีประสิทธิภาพ โดยหน่วยงานที่เกี่ยวข้องสามารถประยุกต์ใช้ชุดข้อมูลสถิติเพื่อเป็นเครื่องมือหลักในการคิด วิเคราะห์ และพัฒนายุทธศาสตร์การพัฒนาจังหวัดและแผนปฏิบัติการประจำปี เห็นควรจัดแผนการทำงาน (Workflow) เพื่อเชื่อมโยงแผนพัฒนาสถิติระดับจังหวัดกับยุทธศาสตร์การพัฒนาจังหวัดและแผนปฏิบัติการประจำปี ตามแผนภาพดังต่อไปนี้

ปฏิทินการจัดทำยุทธศาสตร์การพัฒนา  
จังหวัดและแผนปฏิบัติการประจำปี



ภาพ 25 แผนภาพการทำงานเพื่อเชื่อมโยงแผนพัฒนาสถิติระดับจังหวัดกับยุทธศาสตร์การพัฒนาจังหวัดและแผนปฏิบัติการประจำปี

นอกจากนี้ จังหวัดควรสนับสนุนให้มีการนำแผนพัฒนาสถิติระดับจังหวัดไปใช้ประโยชน์ในการจัดทำแผนยุทธศาสตร์การพัฒนาจังหวัดและแผนปฏิบัติการประจำปี โดยใช้ข้อมูลสารสนเทศเป็นเครื่องมือหลักในการตัดสินใจและพัฒนาแผนยุทธศาสตร์ ทั้งนี้ ควรมีการจัดระบบการเชื่อมโยงข้อมูลสารสนเทศที่สำคัญ ดังนี้

- การจัดทำคู่มือการจัดเก็บข้อมูล เพื่อให้หน่วยงานต่างๆ และผู้ที่เกี่ยวข้องเกิดความเข้าใจในกระบวนการพัฒนาข้อมูลและสารสนเทศเพื่อการตัดสินใจในระดับพื้นที่ที่สอดคล้องและต่อเนื่อง แม้มีการโยกย้าย/ปรับเปลี่ยนตำแหน่ง ก็สามารถดำเนินการได้อย่างต่อเนื่อง
- การจัดทำคำนิยามคำอธิบายข้อมูลที่ชัดเจน เพื่อให้เกิดมาตรฐาน เกิดความเข้าใจและจำกัดความที่ตรงกัน ในข้อมูลและสารสนเทศเพื่อการตัดสินใจ ทั้งในระดับพื้นที่และระดับประเทศ
- การแบ่งหน้าที่รับผิดชอบตามตัวชี้วัดและผู้จัดเก็บข้อมูล เพื่อลดความซ้ำซ้อนของการจัดเก็บข้อมูล และเพื่อความชัดเจนในการจัดเก็บข้อมูลของหน่วยงานหรือผู้ที่เกี่ยวข้อง ซึ่งเป็นผู้ที่มีความรู้และความชำนาญ ซึ่งจะทำให้ได้ข้อมูลมีคุณภาพมากขึ้น
- การจัดระบบเชื่อมโยงข้อมูลระหว่างหน่วยงาน เพื่อความสะดวกและรวดเร็วในการแลกเปลี่ยนข้อมูล
- การจัดอบรม/ประชุมชี้แจง ทำความเข้าใจ และพัฒนาบุคลากรที่เกี่ยวข้องกับการบริหารจัดการข้อมูลและสารสนเทศ อาทิ การจัดเก็บข้อมูล การวิเคราะห์ประมวลผลข้อมูล การประสานรวบรวมข้อมูลจากหน่วยงานรับผิดชอบ การสร้างความเข้าใจเรื่องการเชื่อมโยงข้อมูลสถิติจากยุทธศาสตร์ระดับชาติไปสู่ระดับพื้นที่ และการใช้ข้อมูลและสารสนเทศเพื่อการตัดสินใจเชิงพื้นที่ และการประยุกต์ใช้ข้อมูลในการวางแผนและบริหารจัดการงานโครงการต่างๆ ให้ประสบผลสำเร็จ เป็นต้น

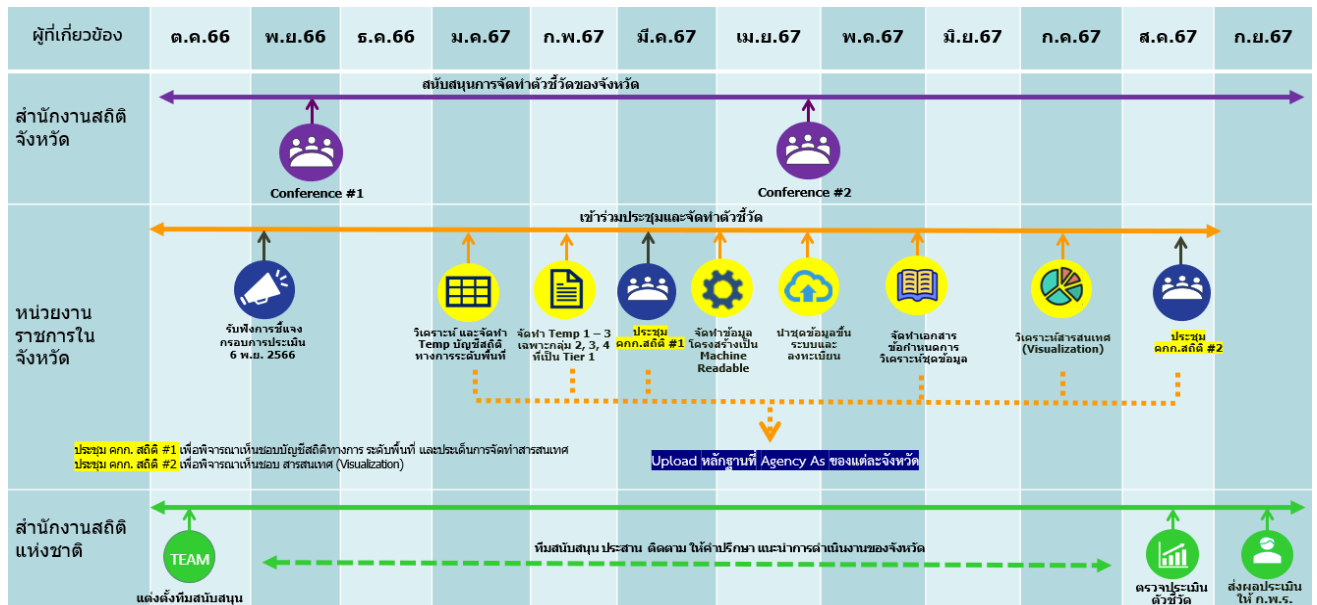
### 5.2.6 ด้านการพัฒนาบุคลากร

- หน่วยงานในจังหวัดควรสนับสนุนให้บุคลากรของหน่วยงานศึกษาและใช้ประโยชน์จากระบบบัญชีข้อมูลภาครัฐและระบบข้อมูลจังหวัด ซึ่งสำนักงานสถิติแห่งชาติได้จัดทำขึ้นเพื่อการนำเข้าสู่เชื่อมโยงและแลกเปลี่ยนข้อมูลตามนโยบายของรัฐบาลดิจิทัล ทั้งนี้ ทีมอาจารย์ที่ปรึกษาโครงการจัดทำบัญชีข้อมูลภาครัฐ (Government Data Catalog) ก็กิจกรรมการจัดทำบัญชีข้อมูลภาครัฐ จากมหาวิทยาลัยเทคโนโลยีราชมงคลธัญบุรี ได้จัดการอบรม จำนวน 14 หลักสูตร เพื่อส่งเสริมและสนับสนุนการจัดทำบัญชีข้อมูลภาครัฐในหน่วยงานในส่วนกลางระดับกรมและส่วนภูมิภาคในจังหวัด ในการดำเนินการรวบรวมบัญชีข้อมูลจากหน่วยงานต่างๆ ในพื้นที่ โดยสามารถเข้าไปอบรมเพิ่มเติมได้ที่ <https://www.facebook.com/nsogdc> และสามารถเข้าไปศึกษาเอกสารต่างๆ ที่เกี่ยวข้องได้ที่ [https://gdhelppage.nso.go.th/content\\_guide.html](https://gdhelppage.nso.go.th/content_guide.html) และ ระบบบัญชีข้อมูลจังหวัดสุราษฎร์ธานี <https://agencyas.gdcatalog.go.th/surat>

- ในการอบรมของจังหวัดสุราษฎร์ธานี/กลุ่มจังหวัดภาคใต้ฝั่งอ่าวไทยเกี่ยวกับการอบรมกรมการใช้เทคโนโลยีสารสนเทศ เพื่อการพัฒนาทักษะ กระบวนการ พัฒนาองค์ความรู้ก้าวสู่ยุค 4.0 ควรประสานขอรับการสนับสนุนวิทยากรจากสำนักงานสถิติจังหวัดสุราษฎร์ธานี เพื่อถ่ายทอดความรู้ในหัวข้อ “ระบบบัญชีข้อมูลจังหวัด” เพื่อให้เกิดองค์ความรู้แก่บุคลากรของหน่วยงานในจังหวัด ศึกษาเอกสารต่างๆ ที่เกี่ยวข้องตามลิงก์ <https://gdhelppage.nso.go.th>

### 5.3 แผนปฏิบัติการพัฒนาสถิติทางการ

5.3.1 แผนการขับเคลื่อนความสำเร็จของการจัดทำ Government Data Catalog เพื่อใช้ประโยชน์ในการขับเคลื่อนประเด็นการพัฒนาจังหวัด ประจำปีงบประมาณ พ.ศ. 2567



ภาพ 26 แผนภาพแผนการขับเคลื่อนความสำเร็จของการจัดทำ Government Data Catalog เพื่อใช้ประโยชน์ในการขับเคลื่อนประเด็นการพัฒนาจังหวัด ประจำปีงบประมาณ พ.ศ. 2567

5.3.2 แผนการดำเนินงานการพัฒนาข้อมูลสถิติและสารสนเทศระดับพื้นที่ 76 จังหวัด ประจำปีงบประมาณ พ.ศ. 2567 จังหวัดสุราษฎร์ธานี

ตาราง 24 แผนการดำเนินงานการพัฒนาข้อมูลสถิติและสารสนเทศระดับพื้นที่ 76 จังหวัด ประจำปีงบประมาณ พ.ศ. 2567 จังหวัดสุราษฎร์ธานี

กิจกรรม	พ.ศ. 2566			พ.ศ. 2567								
	ต.ค.	พ.ย.	ธ.ค.	ม.ค.	ก.พ.	มี.ค.	เม.ย.	พ.ค.	มิ.ย.	ก.ค.	ส.ค.	ก.ย.
I. การขับเคลื่อนแผนพัฒนาสถิติระดับจังหวัด พ.ศ. 2566 - 2570 จังหวัดสุราษฎร์ธานี												
1. ทบทวน ประเด็นการพัฒนาจังหวัดตามแผนพัฒนาจังหวัด พ.ศ. 2566 - 2570 นโยบายของผู้บริหารในจังหวัด และประเด็นสำคัญในพื้นที่		—	—	—								
1.1 ทบทวนแผนพัฒนาจังหวัดฉบับปัจจุบัน ทบทวนแผนพัฒนาสถิติจังหวัด (พ.ศ.2566-2570) จัดทำหนังสือขอข้อมูลเพื่อเช็คสต็อกข้อมูล		—	—									
1.2 สรุปรายงานตรวจสอบสถานะ ( Check stock VC)				—								
2. ทบทวน/ปรับปรุง แผนพัฒนาสถิติระดับจังหวัด ตรวจสอบสถานะของข้อมูลตามบัญชีสถิติทางการ (Check Stock) และประสานเจ้าของข้อมูล (Data Owners) เพื่อ Update ข้อมูลตามแผนพัฒนาสถิติระดับจังหวัดให้เป็นปัจจุบัน			—	—								
2.1 ยางพารา												
2.1.1 ตรวจสอบสถานะ ( Check Stock) บัญชีสถิติทางการประเด็นการพัฒนา ยางพาราและอภัยข้อมูลให้เป็นปัจจุบัน พร้อมพิจารณาสถานะของชุดข้อมูลในผังสถิติทางการระดับพื้นที่ พร้อมทั้งจำแนกสถานะของชุดข้อมูลสถานะ Tier 1 Tier 2 Tier 3			—	—								
2.1.2 จัดทำชุดข้อมูล คำอธิบายข้อมูล และคำอธิบายทรัพยากรข้อมูลใน Template 1, 2 และ 3 เฉพาะชุดข้อมูลที่มีสถานะ เป็น Tier 1 ที่หน่วยงานในจังหวัดเป็นเจ้าของ (Data owners)				—								
2.1.3 จัดเตรียมทรัพยากรของชุดข้อมูลที่มีสถานะเป็น Tier 1 ที่หน่วยงานในจังหวัดเป็นเจ้าของ (Data owners) ตามTemplate 1 ให้อยู่ในรูปแบบ Machine Readable (CSV เป็นอย่างน้อย)				—								
2.1.4 ประสานงานกับแอดมินฯชุดข้อมูลที่มีสถานะเป็น Tier 1 ที่หน่วยงานในจังหวัดเป็นเจ้าของ (Data owners) ตาม Template 1, 2 ,3 ขึ้นบนระบบบัญชีข้อมูลจังหวัด พร้อมประสานงานเจ้าของข้อมูลทรัพยากรข้อมูลที่ถูกจัดเตรียมไว้ในรูปแบบMachine Readable ที่เว็บไซต์หน่วยงานเจ้าของข้อมูล					—							

ตาราง 24 แผนการดำเนินงานการพัฒนาข้อมูลสถิติและสารสนเทศระดับพื้นที่ 76 จังหวัด ประจำปีงบประมาณ พ.ศ. 2567 จังหวัดสุราษฎร์ธานี (ต่อ)

กิจกรรม	พ.ศ. 2566			พ.ศ. 2567								
	ต.ค.	พ.ย.	ธ.ค.	ม.ค.	ก.พ.	มี.ค.	เม.ย.	พ.ค.	มิ.ย.	ก.ค.	ส.ค.	ก.ย.
2.2 ปาล์มน้ำมัน												
2.2.1 ตรวจสอบสถานะ ( Check Stock) บัญชีสถิติทางการประเดิมการพัฒนา ยาพาราและอัปเดตข้อมูลให้เป็นปัจจุบัน พร้อมพิจารณาสถานะของชุดข้อมูลในผังสถิติทางการระดับพื้นที่ พร้อมทั้งจำแนกสถานะของชุดข้อมูลสถานะ Tier 1 Tier 2 Tier 3			_____									
2.2.2 จัดทำชุดข้อมูล คำอธิบายข้อมูล และคำอธิบายทรัพยากรข้อมูลใน Template 1, 2 และ 3 เฉพาะชุดข้อมูลที่มีสถานะ เป็น Tier 1 ที่หน่วยงานในจังหวัดเป็นเจ้าของ (Data owners)				_____								
2.2.3 จัดเตรียมทรัพยากรของชุดข้อมูลที่มีสถานะเป็น Tier 1 ที่หน่วยงานในจังหวัดเป็นเจ้าของ (Data owners) ตาม Template 1 ให้อยู่ในรูปแบบ Machine Readable (CSV เป็นอย่างน้อย)				_____								
2.2.4 ประสานงานกับแอดมินำชุดข้อมูลที่มีสถานะเป็น Tier 1 ที่หน่วยงานในจังหวัดเป็นเจ้าของ (Data owners) ตาม Template 1, 2 ,3 ขึ้นบนระบบบัญชีข้อมูลจังหวัด พร้อมประสานงานเจ้าของข้อมูลทรัพยากรข้อมูลที่ถูกจัดเตรียมไว้ในรูปแบบMachine Readable ที่เว็บไซต์หน่วยงานเจ้าของข้อมูล					_____							
2.3 ด้านการท่องเที่ยวทางทะเล												
2.3.1 ตรวจสอบสถานะ ( Check Stock) บัญชีสถิติทางการประเดิมการพัฒนา ยาพาราและอัปเดตข้อมูลให้เป็นปัจจุบัน พร้อมพิจารณาสถานะของชุดข้อมูลในผังสถิติทางการระดับพื้นที่ พร้อมทั้งจำแนกสถานะของชุดข้อมูลสถานะ Tier 1 Tier 2 Tier 3			_____									
2.3.2 จัดทำชุดข้อมูล คำอธิบายข้อมูล และคำอธิบายทรัพยากรข้อมูลใน Template 1, 2 และ 3 เฉพาะชุดข้อมูลที่มีสถานะ เป็น Tier 1 ที่หน่วยงานในจังหวัดเป็นเจ้าของ (Data owners)				_____								
2.3.3 จัดเตรียมทรัพยากรของชุดข้อมูลที่มีสถานะเป็น Tier 1 ที่หน่วยงานในจังหวัดเป็นเจ้าของ (Data owners) ตาม Template 1 ให้อยู่ในรูปแบบ Machine Readable (CSV เป็นอย่างน้อย)				_____								

ตาราง 24 แผนการดำเนินงานการพัฒนาข้อมูลสถิติและสารสนเทศระดับพื้นที่ 76 จังหวัด ประจำปีงบประมาณ พ.ศ. 2567 จังหวัดสุราษฎร์ธานี (ต่อ)

กิจกรรม	พ.ศ. 2566			พ.ศ. 2567								
	ต.ค.	พ.ย.	ธ.ค.	ม.ค.	ก.พ.	มี.ค.	เม.ย.	พ.ค.	มิ.ย.	ก.ค.	ส.ค.	ก.ย.
2.3.4 ประสานงานกับแอดมินนำชุดข้อมูลที่มีสถานะเป็น Tier 1 ที่หน่วยงานในจังหวัดเป็นเจ้าของ (Data owners) ตาม Template 1, 2, 3 ขึ้นบนระบบบัญชีข้อมูลจังหวัด พร้อมประสานงานเจ้าของข้อมูลทรัพยากรข้อมูลที่ถูก จัดเตรียมไว้ในรูปแบบ Machine Readable ที่เว็บไซต์หน่วยงานเจ้าของข้อมูล				—								
2.4 การเชื่อมโยงเส้นทางคมนาคมเพื่อการค้าและการท่องเที่ยว												
2.4.1 ตรวจสอบสถานะ ( Check Stock) บัญชีสถิติทางการประเดินการพัฒนา ยาพาราและอัปเดตข้อมูลให้เป็นปัจจุบัน พร้อมพิจารณาสถานะของชุดข้อมูลในฝั่งสถิติทางการระดับพื้นที่ พร้อมทั้งจำแนกสถานะของชุดข้อมูลสถานะ Tier 1 Tier 2 Tier 3			—									
2.4.2 จัดทำชุดข้อมูล คำอธิบายข้อมูล และคำอธิบายทรัพยากรข้อมูลใน Template 1, 2 และ 3 เฉพาะชุดข้อมูลที่มีสถานะ เป็น Tier 1 ที่หน่วยงานในจังหวัดเป็นเจ้าของ (Data owners)				—								
2.4.3 จัดเตรียมทรัพยากรของชุดข้อมูลที่มีสถานะเป็น Tier 1 ที่หน่วยงานในจังหวัดเป็นเจ้าของ (Data owners) ตาม Template 1 ให้อยู่ในรูปแบบ Machine Readable (CSV เป็นอย่างน้อย)				—								
2.4.4 ประสานงานกับแอดมินนำชุดข้อมูลที่มีสถานะเป็น Tier 1 ที่หน่วยงานในจังหวัดเป็นเจ้าของ (Data owners) ตาม Template 1, 2, 3 ขึ้นบนระบบบัญชีข้อมูลจังหวัด พร้อมประสานงานเจ้าของข้อมูลทรัพยากรข้อมูลที่ถูกจัดเตรียมไว้ในรูปแบบ Machine Readable ที่เว็บไซต์หน่วยงานเจ้าของข้อมูล				—								
2.5 ด้านป้องกันและปราบปรามยาเสพติด												
2.5.1 ตรวจสอบสถานะ ( Check Stock) บัญชีสถิติทางการประเดินการพัฒนา ยาพาราและอัปเดตข้อมูลให้เป็นปัจจุบัน พร้อมพิจารณาสถานะของชุดข้อมูลในฝั่งสถิติทางการระดับพื้นที่ พร้อมทั้งจำแนกสถานะของชุดข้อมูลสถานะ Tier 1 Tier 2 Tier 3			—									
2.5.2 จัดทำชุดข้อมูล คำอธิบายข้อมูล และคำอธิบายทรัพยากรข้อมูลใน Template 1, 2 และ 3 เฉพาะชุดข้อมูลที่มีสถานะ เป็น Tier 1 ที่หน่วยงานในจังหวัดเป็นเจ้าของ (Data owners)				—								
2.5.3 จัดเตรียมทรัพยากรของชุดข้อมูลที่มีสถานะเป็น Tier 1 ที่หน่วยงานในจังหวัดเป็นเจ้าของ (Data owners) ตาม Template 1 ให้อยู่ในรูปแบบ Machine Readable (CSV เป็นอย่างน้อย)				—								

ตาราง 24 แผนการดำเนินงานการพัฒนาข้อมูลสถิติและสารสนเทศระดับพื้นที่ 76 จังหวัด ประจำปีงบประมาณ พ.ศ. 2567 จังหวัดสุราษฎร์ธานี (ต่อ)

กิจกรรม	พ.ศ. 2566			พ.ศ. 2567								
	ต.ค.	พ.ย.	ธ.ค.	ม.ค.	ก.พ.	มี.ค.	เม.ย.	พ.ค.	มิ.ย.	ก.ค.	ส.ค.	ก.ย.
2.5.4 ประสานงานกับแอดมินนำชุดข้อมูลที่มีสถานะเป็น Tier 1 ที่หน่วยงานในจังหวัดเป็นเจ้าของ (Data owners) ตาม Template 1, 2, 3 ขึ้นบนระบบบัญชีข้อมูลจังหวัด พร้อมประสานงานเจ้าของข้อมูลทรัพยากรข้อมูลที่ถูกจัดเตรียมไว้ในรูปแบบMachine Readable ที่เว็บไซต์หน่วยงานเจ้าของข้อมูล				—								
2.6 ด้านการแก้ปัญหาขยะและน้ำเสีย												
2.6.1 ตรวจสอบสถานะ ( Check Stock) บัญชีสถิติทางการประเด็นการพัฒนา ยาพาราและอู่เตดข้อมูลให้เป็นปัจจุบัน พร้อมพิจารณาสถานะของชุดข้อมูลในฝั่งสถิติทางการระดับพื้นที่ พร้อมทั้งแจ้งแอดสถานะของชุดข้อมูลสถานะ Tier 1 Tier 2 Tier 3			—									
2.6.2 จัดทำชุดข้อมูล คำอธิบายข้อมูล และคำอธิบายทรัพยากรข้อมูลใน Template 1, 2 และ 3 เฉพาะชุดข้อมูลที่มีสถานะเป็น Tier 1 ที่หน่วยงานในจังหวัดเป็นเจ้าของ (Data owners)				—								
2.6.3 จัดเตรียมทรัพยากรของชุดข้อมูลที่มีสถานะเป็น Tier 1 ที่หน่วยงานในจังหวัดเป็นเจ้าของ (Data owners) ตาม Template 1 ให้อยู่ในรูปแบบ Machine Readable (CSV เป็นอย่างน้อย)				—								
2.6.4 ประสานงานกับแอดมินนำชุดข้อมูลที่มีสถานะเป็น Tier 1 ที่หน่วยงานในจังหวัดเป็นเจ้าของ (Data owners) ตาม Template 1, 2, 3 ขึ้นบนระบบบัญชีข้อมูลจังหวัด พร้อมประสานงานเจ้าของข้อมูลทรัพยากรข้อมูลที่ถูกจัดเตรียมไว้ในรูปแบบMachine Readable ที่เว็บไซต์หน่วยงานเจ้าของข้อมูล				—								
3. การนำชุดข้อมูลขึ้นระบบบัญชีข้อมูลภาครัฐ												
3.1 นำชุดข้อมูล ปาล์ม, ยางพารา ,ท่องเที่ยวทางทะเล ,การเชื่อมโยงเส้นทางคมนาคมเพื่อการค้าและการท่องเที่ยว ด้านป้องกันและปราบปรามยาเสพติด ,ด้านการแก้ปัญหาขยะและน้ำเสีย ที่มีสถานะเป็น Tier 1 ที่หน่วยงานในจังหวัดเป็นเจ้าของ (Data owners) ตาม Template 1, 2, 3 ขึ้นบนระบบบัญชีข้อมูลจังหวัด พร้อมประสานงานเจ้าของข้อมูลทรัพยากรข้อมูลที่ถูกจัดเตรียมไว้ในรูปแบบ Machine Readable (CSV เป็นอย่างน้อย)				—								
3.2 ประสานงานให้คำแนะนำในการขึ้นชุดข้อมูลที่หน่วยงานเจ้าของข้อมูลและชี้ลิงค์ไปยังชุดข้อมูลไฟล์ csv เป็นอย่างน้อย				—								
3.3 นำชุดข้อมูลลงทะเบียนชุดข้อมูลที่ระบบบัญชีข้อมูลภาครัฐ				—								

ตาราง 24 แผนการดำเนินงานการพัฒนาข้อมูลสถิติและสารสนเทศระดับพื้นที่ 76 จังหวัด ประจำปีงบประมาณ พ.ศ. 2567 จังหวัดสุราษฎร์ธานี (ต่อ)

กิจกรรม	พ.ศ. 2566			พ.ศ. 2567								
	ต.ค.	พ.ย.	ธ.ค.	ม.ค.	ก.พ.	มี.ค.	เม.ย.	พ.ค.	มิ.ย.	ก.ค.	ส.ค.	ก.ย.
4 จัดประชุมคณะกรรมการสถิติระดับจังหวัด เพื่อพิจารณาให้ความเห็นชอบข้อมูลผังสถิติทางการทุกประเด็นสำคัญของการพัฒนาจังหวัด						—						
- บันทึก/หนังสือเชิญประชุม						—						
- จัดเตรียมประชุม และเข้าร่วมคณะกรรมการสถิติระดับจังหวัดสุราษฎร์ธานี						—						
- วาระการประชุม						—						
- Power Point						—						
- รายงานการประชุม						—						
- QR code และ link url ที่นำเสนอรายงานการประชุมคณะกรรมการสถิติจังหวัด						—						
<b>II. การขับเคลื่อนการจัดทำบัญชีข้อมูลภาครัฐ (GD Catalog) จังหวัดสุราษฎร์ธานี</b>												
1. การประชุมหารือร่วมกับผู้บริหารหน่วยงานที่เกี่ยวข้อง คณะทำงาน เพื่อกำหนดประเด็นการพัฒนาจังหวัดจำนวน 1 ประเด็น			—	—								
2. จัดทำข้อกำหนดการวิเคราะห์ชุดข้อมูล (Data Model) ภายใต้ประเด็นการพัฒนาจังหวัด 1 ประเด็น				—								
3. นำชุดข้อมูล Tier 1 ที่หน่วยงานในจังหวัดเป็นเจ้าของข้อมูลขึ้นบนระบบบัญชีข้อมูลจังหวัดพร้อมระบุ link ไปยังทรัพยากรข้อมูล (หน่วยงานรับผิดชอบ) -จัดทำชุดข้อมูล คำอธิบายข้อมูล และคำอธิบายทรัพยากรข้อมูลใน Template 1, 2 และ 3 เฉพาะชุดข้อมูลที่มีสถานะ เป็น Tier 1 ที่หน่วยงานในจังหวัดเป็นเจ้าของ (Data owners)							—	—				
4. จัดทำสารสนเทศ (Visualization) สำหรับประเด็นการพัฒนา 1 ประเด็น โดยวิธีการดึงข้อมูล API								—	—			
5. เผยแพร่ชุดข้อมูลสารสนเทศ (Visualization) บนระบบบัญชีข้อมูลจังหวัดและลงทะเบียนที่ระบบบัญชีข้อมูลภาครัฐ									—	—		
6. รายงานความก้าวหน้า ภายในวันที่ 24 ของทุกเดือน ในรูปแบบออนไลน์ผ่าน google forms	—	—	—	—	—	—	—	—	—	—	—	—

ตาราง 24 แผนการดำเนินงานการพัฒนาข้อมูลสถิติและสารสนเทศระดับพื้นที่ 76 จังหวัด ประจำปีงบประมาณ พ.ศ. 2567 จังหวัดสุราษฎร์ธานี (ต่อ)

กิจกรรม	พ.ศ. 2566			พ.ศ. 2567								
	ต.ค.	พ.ย.	ธ.ค.	ม.ค.	ก.พ.	มี.ค.	เม.ย.	พ.ค.	มิ.ย.	ก.ค.	ส.ค.	ก.ย.
7. จัดประชุมคณะกรรมการสถิติระดับจังหวัด เพื่อพิจารณาให้ความเห็นชอบการลงทะเบียนชุดข้อมูล ข้อมูลสารสนเทศ 1 ประเด็นการพัฒนา และการเผยแพร่ชุดข้อมูลสารสนเทศบนระบบบัญชีข้อมูลจังหวัด และลงทะเบียนระบบบัญชีข้อมูลภาครัฐ					—							
- บันทึก/หนังสือเชิญประชุม											—	
- จัดเตรียมประชุม และเข้าร่วมคณะกรรมการสถิติระดับจังหวัดสุราษฎร์ธานี											—	
- วาระการประชุม											—	
- Power Point											—	
- รายงานการประชุม												—
- QR code และ link url ที่นำเสนอรายงานการประชุมคณะกรรมการสถิติจังหวัด												—
8. นำเอกสารหลักฐานขึ้นบนระบบบัญชีข้อมูลจังหวัด และระบบบัญชีข้อมูลภาครัฐ ให้ครบทุกคะแนนตัวชี้วัด												—
9. รวบรวมหลักฐานส่งกลุ่มงานตัวชี้วัดรอบที่ 1/67 และ 2/67						—						—



# ภาคผนวก

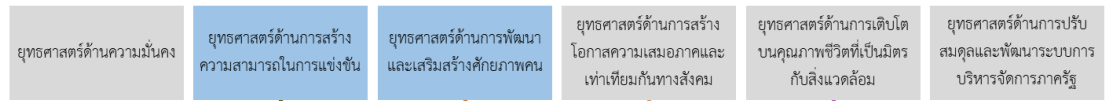


การวิเคราะห์ประเด็นการพัฒนาจังหวัด  
ภายใต้แผนพัฒนาจังหวัดที่เป็นปัจจุบัน  
ที่สอดคล้องกับยุทธศาสตร์และแผน  
ที่เกี่ยวข้องกับการพัฒนาในระดับจังหวัด



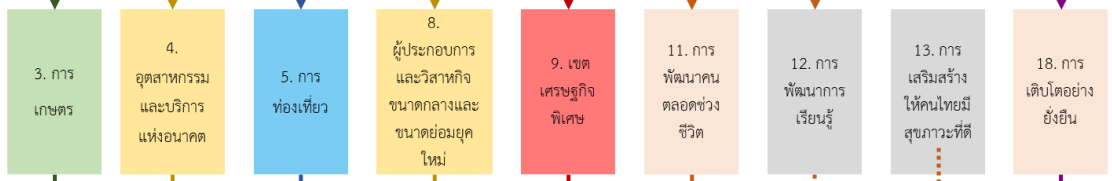
แผนระดับ 1

ยุทธศาสตร์ชาติ 20 ปี



แผนระดับ 2

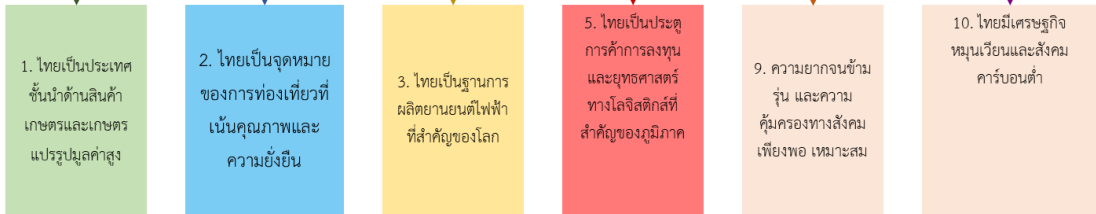
แผนแม่บทภายใต้ยุทธศาสตร์ชาติ 23 ประเด็น



แผนการปฏิรูปประเทศ 13 ด้าน

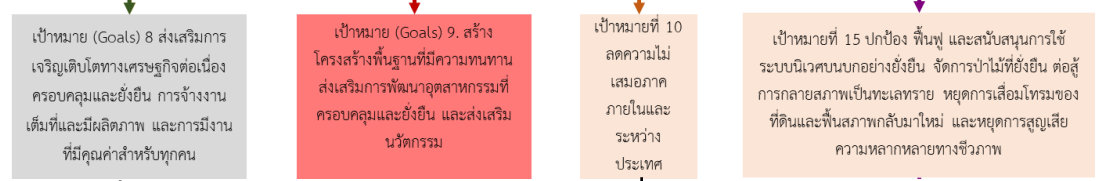


แผนพัฒนาเศรษฐกิจและสังคมแห่งชาติ ฉบับที่สิบสาม พ.ศ. 2566 - 2570



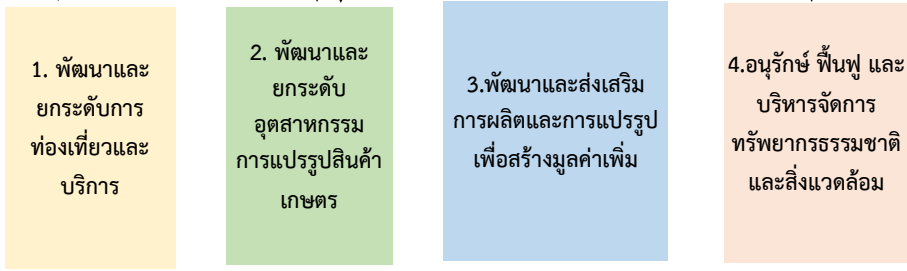
ตัวชี้วัดสากล

SDGs



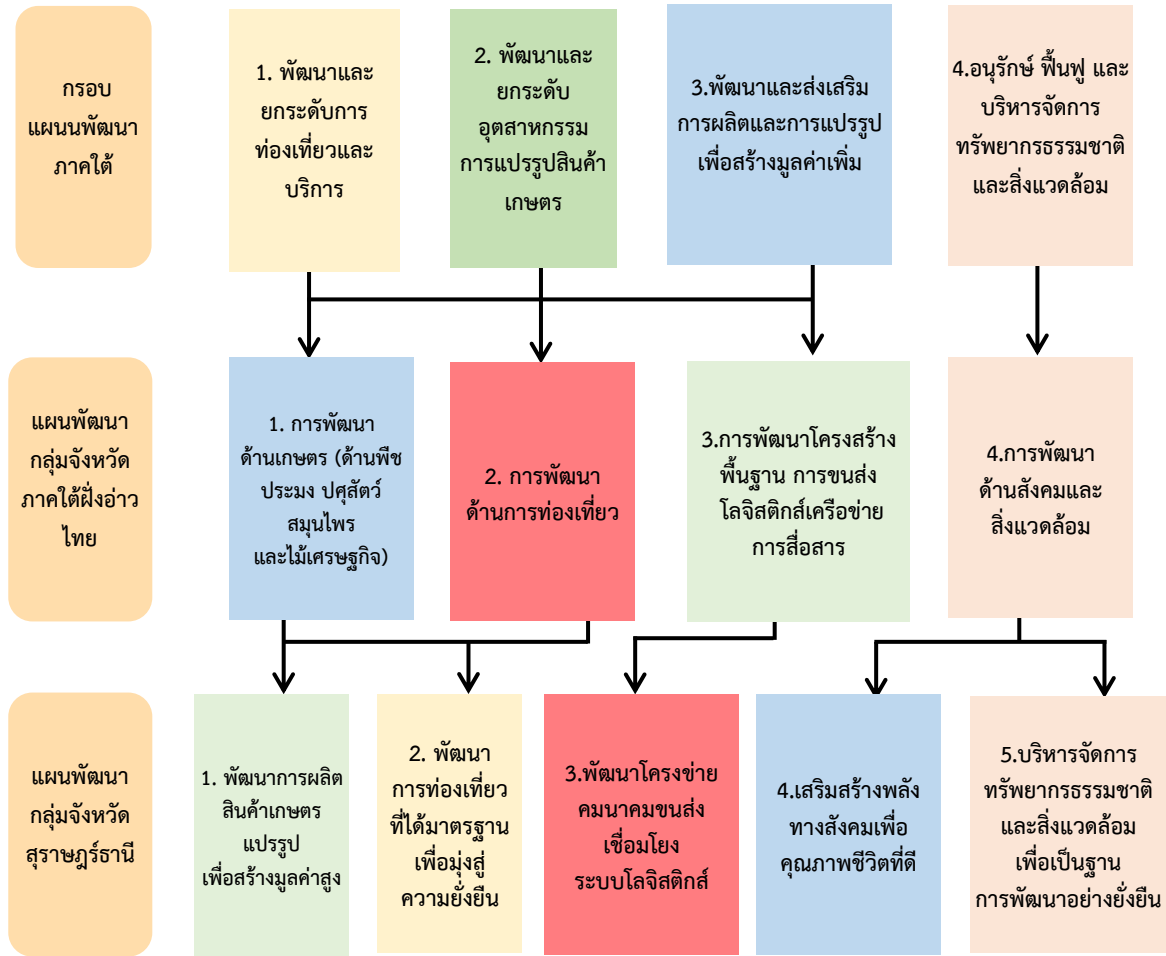
แผนระดับ 3

กรอบแผนพัฒนาภาคใต้



ภาพ ก1 การวิเคราะห์ประเด็นการพัฒนาจังหวัด ภายใต้แผนพัฒนาจังหวัดที่เป็นปัจจุบันที่สอดคล้องกับยุทธศาสตร์และแผนที่เกี่ยวข้องกับการพัฒนาในระดับจังหวัด

### แผนระดับ 3



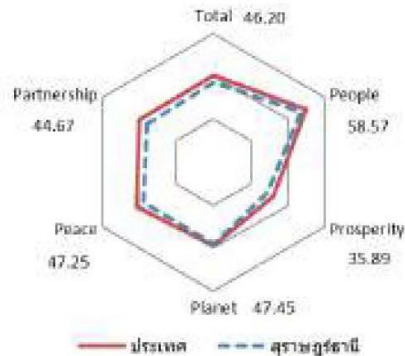
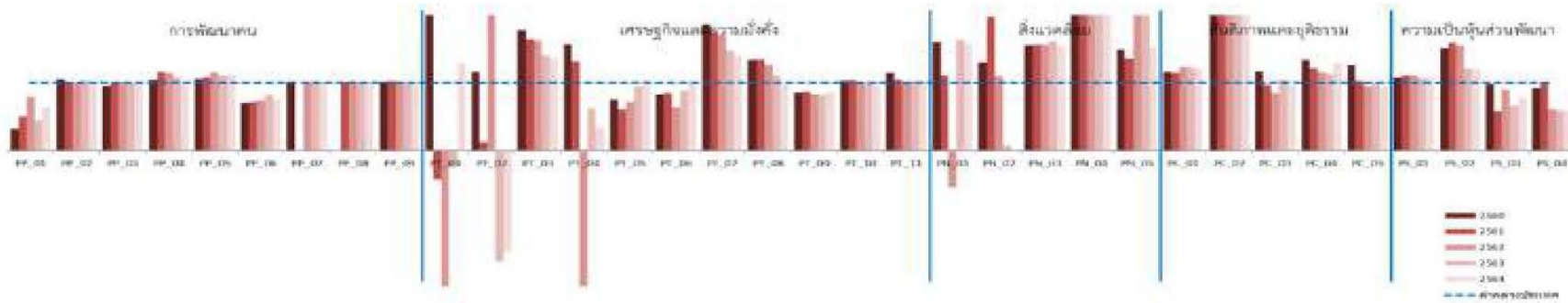
ภาพ ก1 การวิเคราะห์ประเด็นการพัฒนาจังหวัด ภายใต้แผนพัฒนาจังหวัดที่เป็นปัจจุบันที่สอดคล้องกับ ยุทธศาสตร์และแผนที่เกี่ยวข้องกับการพัฒนาในระดับจังหวัด (ต่อ)

## ตัวชี้วัดการพัฒนาจังหวัด



# ดัชนีการพัฒนาระดับจังหวัดสุราษฎร์ธานี

## จังหวัดสุราษฎร์ธานี



มิติการพัฒนา	ค่ากลางของประเทศ					สุราษฎร์ธานี				
	2560	2561	2562	2563	2564	2560	2561	2562	2563	2564
<b>ภาพรวม</b>	48.71	48.64	52.02	49.25	50.23	49.07	48.25	50.35	44.59	46.20
ด้านการพัฒนาคน (People)	60.97	63.27	63.81	64.05	62.08	62.35	64.84	63.83	65.81	58.57
ด้านเศรษฐกิจและความมั่งคั่ง (Prosperity)	45.41	46.27	45.22	38.31	39.80	45.91	46.73	42.84	34.02	35.89
ด้านสิ่งแวดล้อม (Planet)	49.96	49.50	48.46	47.92	48.69	53.31	56.01	50.03	45.09	47.45
ด้านสันติภาพและยุติธรรม (Peace)	55.67	56.33	59.80	52.53	51.50	47.33	48.32	52.49	46.64	47.25
ด้านความเป็นหุ้นส่วนพัฒนา (Partnership)	36.04	35.37	46.77	45.29	49.90	39.38	31.88	45.06	37.44	44.67

หมายเหตุ: \* ตัวชี้วัดที่มีการผูกผันข้อมูล  
 \*\* ตัวชี้วัดที่มีการเก็บข้อมูลล่าสุดปี 2563  
 \*\*\* ตัวชี้วัดที่เป็นข้อมูลปีเว้นปี มีข้อมูลปี 2560 2562 2564

ภาพ ข1 ดัชนีการพัฒนาระดับจังหวัดสุราษฎร์ธานี

## ค่าตัวชี้วัดการพัฒนาจังหวัดสุราษฎร์ธานี

ตัวชี้วัด	ค่ากลางประเทศ					สุราษฎร์ธานี				
	2560	2561	2562	2563	2564	2560	2561	2562	2563	2564
<b>ด้านการพัฒนาคน (People)</b>										
PP 01 สัดส่วนประชากรวัยงาน (ร้อยละ)*	8.36	8.65	6.25	6.75	5.62	2.69	4.37	4.96	3.00	3.65
PP 02 ทารกแรกเกิดที่มีน้ำหนักต่ำกว่าเกณฑ์ (ร้อยละ)* **	9.95	10.19	9.78	9.39	9.68	10.50	10.30	9.78	9.72	9.86
PP 03 เด็ก 0-5 ปีที่มีพัฒนาการสมวัย (ร้อยละ)	96.08	96.56	97.54	89.83	84.19	91.15	95.24	98.11	89.28	82.75
PP 04 อัตราการคลอดมีชีพในหญิงอายุ 15-19 ปี (ต่อปก.หญิงอายุ 15-19 ปีพันคน)*	40.54	35.13	31.64	29.13	25.41	42.48	41.10	36.59	31.77	25.45
PP 05 ประชากรที่เจ็บป่วยที่เป็นผู้ป่วยใน (ร้อยละ)*	29.53	30.99	32.57	31.88	33.46	31.32	33.84	37.99	35.47	37.69
PP 06 อัตราส่วนประชากรต่อแพทย์ (คน/แพทย์)*	2,676	2,549	2,350	2,610	2,450	1,886	1,827	1,755	2,164	1,870
PP 07 การเข้าเรียนมัธยมศึกษาตอนปลายและอาชีวศึกษา (ร้อยละ)	74.47	76.51	73.70	75.30	77.39	67.71	71.43	71.72	74.71	75.46
PP 08 จำนวนปีการศึกษาเฉลี่ยประชากรไทยอายุ 15-59 ปี (ปี)	7.98	7.97	8.06	8.19	8.37	8.36	8.52	8.67	8.98	8.56
PP 09 คะแนนเฉลี่ยการทดสอบ O-NET ระดับมัธยมศึกษาตอนปลาย (คะแนน)	31.89	33.60	31.06	32.73	31.70	32.41	34.42	31.52	33.04	31.82
<b>ด้านเศรษฐกิจและความมั่งคั่ง (Prosperity)</b>										
PT 01 อัตราการเปลี่ยนแปลงของรายได้เฉลี่ยของเดือนของครัวเรือนในจังหวัด (ร้อยละ)***	0.13	3.06	-0.91	3.05	5.79	4.28	-1.29	-15.81	-0.73	7.46
PT 02 อัตราการเปลี่ยนแปลงของผลิตภัณฑ์จังหวัด (ร้อยละ)	4.13	3.86	-0.08	-4.04	1.87	4.84	0.50	0.20	-14.65	-2.79
PT 03 มูลค่าผลิตภัณฑ์จังหวัดเฉลี่ยต่อหัว (บาท/คน)	104,985	109,077	111,628	109,661	113,247	186,643	179,627	181,698	154,947	154,835
PT 04 อัตราการขยายตัวรายได้ท่องเที่ยว (ร้อยละ)	10.49	8.46	1.67	-54.13	-53.90	16.54	11.15	-8.02	-74.29	-88.73
PT 05 อัตราการว่างงาน (ร้อยละ)*	1.01	0.88	0.86	1.31	1.61	0.76	0.54	0.61	1.24	1.68
PT 06 อัตราส่วนหนี้เฉลี่ยต่อรายได้เฉลี่ยของครัวเรือน (เท่า)* ***	0.63	0.62	0.58	0.62	0.69	0.53	0.53	0.37	0.53	0.71
PT 07 ผลิตภาพแรงงาน (บาท/คน)	113,618	118,262	120,953	117,101	118,741	212,175	207,464	206,563	172,684	166,723
PT 08 แรงงานที่มีหลักประกันทางสังคม (ร้อยละ)	20.80	23.26	24.93	26.14	31.00	27.93	31.50	31.51	29.11	30.26
PT 09 ครัวเรือนที่มีที่อยู่อาศัยใช้วัสดุคงทนและเป็นของตนเอง (ร้อยละ)	80.94	82.93	81.87	84.64	83.81	69.88	72.45	68.55	69.14	73.29
PT 10 หมู่บ้านที่ถนนสายหลักใช้การได้ตลอดปี (ร้อยละ)	59.64	60.07	62.49	62.89	61.69	61.50	62.41	63.32	63.07	62.82
PT 11 สัมประสิทธิ์ความไม่เสมอภาคของรายได้* ***	0.420	0.413	0.408	0.412	0.407	0.487	0.433	0.409	0.425	0.417
<b>ด้านสิ่งแวดล้อม (Planet)</b>										
PN 01 อัตราการเปลี่ยนแปลงของพื้นที่ป่าไม้ในจังหวัด (ร้อยละ)	0.12	0.42	0.08	-0.06	-0.06	0.19	0.47	-0.04	-0.02	-0.02
PN 02 สัดส่วนปริมาณขยะที่กำจัดถูกต้องต่อปริมาณขยะที่เกิดขึ้น (ร้อยละ)	29.25	22.24	16.81	20.08	20.01	38.04	43.92	18.58	1.55	0.00
PN 03 ครัวเรือนที่เข้าถึงน้ำประปา (ร้อยละ)	16.35	16.42	16.66	16.35	17.27	25.53	25.77	26.08	26.48	26.72
PN 04 ประชากรที่ประสบภัยพิบัติ (ร้อยละ)*	0.45	0.11	0.38	0.45	0.97	5.91	2.88	3.71	5.63	2.78
PN 05 อัตราการร้องเรียนปัญหามลพิษ (เรื่องต่อประชากรแสนคน)*	0.57	0.55	0.31	0.52	0.31	0.85	0.75	0.84	1.12	0.47
<b>ด้านสันติภาพและยุติธรรม (Peace)</b>										
PC 01 การแจ้งความคดี ชีวิตร่างกาย เพศ และคดีประทุษร้ายต่อทรัพย์สิน (รายต่อปก.แสนคน)*	105.28	95.67	80.15	76.43	79.04	123.68	111.14	98.78	94.03	95.39
PC 02 จำนวนผู้ต้องหาคดียาเสพติด (ต่อแสนคน)*	509.57	510.16	561.17	504.27	518.20	1,126.34	1,120.07	1,129.30	1,164.44	1,103.63
PC 03 จำนวนผู้เข้ารับการรักษาพยาบาล (ต่อแสนคน)	252.31	304.60	337.87	292.19	250.87	298.13	294.88	289.88	305.88	241.87
PC 04 จำนวนเจ้าหน้าที่ตำรวจ (ต่อแสนคน)	276.83	267.98	268.05	273.41	260.59	372.93	324.96	312.45	311.41	336.14
PC 05 การฆ่าตัวตายสำเร็จ (รายต่อประชากรแสนคน)*	6.96	7.67	9.19	10.57	10.47	8.77	7.88	8.69	10.56	9.89
<b>ด้านความเป็นหุ้นส่วนพัฒนา (Partnership)</b>										
PS 01 ประชากรที่เข้าถึงอินเทอร์เน็ต (ร้อยละ)	46.82	50.79	60.90	74.77	83.07	50.53	56.60	67.99	79.95	89.67
PS 02 ภาษีที่ท้องถิ่นจัดเก็บได้ต่อรายได้รวมที่ไม่รวมเงินอุดหนุนและเงินอุดหนุนเฉพาะกิจ (ร้อยละ)	11.79	11.01	11.56	8.89	8.29	17.82	17.62	18.04	10.70	9.95
PS 03 ความสามารถในการเบิกจ่ายงบประมาณของจังหวัด (ร้อยละ)	77.96	70.14	71.87	59.53	69.82	76.22	41.08	65.22	39.97	53.79
PS 04 จำนวนองค์กรชุมชน (แห่งต่อประชากรแสนคน)	127.39	129.32	285.04	297.86	298.92	118.29	131.64	177.53	178.04	177.16

ภาพ ข2 ค่าตัวชี้วัดการพัฒนาจังหวัดสุราษฎร์ธานี

## คำอธิบายข้อมูล (Metadata)



ตาราง ค1 ความสัมพันธ์ระหว่างชื่อชุดข้อมูลกับรายการสถิติทางการที่จังหวัดเป็นเจ้าของ

ลำดับ	รหัสชุดข้อมูล ตามที่กำหนดใน Tmplate1	ชื่อชุดข้อมูล	OS ID	ชื่อรายการสถิติทางการ
1	DataSet_10_01	ข้อมูลงานวิจัยพันธุ์ยางคุณภาพดี ที่เหมาะสมกับสภาพพื้นที่	0001	ข้อมูลงานวิจัยพันธุ์ยางคุณภาพดี ที่เหมาะสมกับสภาพพื้นที่
2	Dataset_11_04	ผลผลิตและความต้องการใช้ ยางพารา	0005	ผลผลิตและความต้องการใช้ยางพารา
3	Dataset_11_07	จำนวนผู้ได้รับอนุญาต ในการ จำหน่ายพันธุ์ยาง	0008	จำนวนผู้ได้รับอนุญาต ในการจำหน่ายพันธุ์ยาง
4	Dataset_11_08	พื้นที่ปลูกยางพาราที่ได้รับการ สนับสนุนยางพันธุ์ดี	0009	พื้นที่ปลูกยางพาราที่ได้รับการสนับสนุนยาง พันธุ์ดี
5	DataSet_10_04	เนื้อที่เพาะปลูกยางพารา	0011	จำนวนเนื้อที่เพาะปลูกยางพารา
6	DataSet_10_08	ปริมาณผลผลิตต่อไร่	0022	ปริมาณผลผลิตต่อไร่
7	Dataset_11_23	จำนวนโรงงานที่ได้รับการรับรอง มาตรฐานโรงงาน	0026	จำนวนโรงงานที่ได้รับการรับรองมาตรฐานโรงงาน
8	Dataset_11_24	จำนวนโรงงานแปรรูปเพื่อสร้าง มูลค่าเพิ่มยางพารา	0027	จำนวนโรงงานแปรรูปเพื่อสร้างมูลค่าเพิ่ม
9	Dataset_11_25	ที่ตั้งโรงงานอุตสาหกรรม	0028	ที่ตั้งโรงงานอุตสาหกรรม
10	Dataset_11_26	จำนวนผู้ประกอบการด้านการขนส่ง และกระจายสินค้ามีระบบการขนส่ง และกระจายสินค้า	0029	จำนวนผู้ประกอบการด้านการขนส่งและ กระจายสินค้ามีระบบการขนส่งและกระจาย สินค้า
11	Dataset_11_28	จำนวนผู้จดทะเบียนเป็นผู้ค้ายาง	0031	จำนวนผู้จดทะเบียนเป็นผู้ค้ายาง
12	Dataset_11_30	ปริมาณการขายผ่านตลาดกลาง ยางพารา	0033	ปริมาณการขายผ่านตลาดกลางยางพารา
13	DataSet_10_02	ข้อมูลพันธุ์ยางที่แนะนำให้ปลูก	0037	ข้อมูลพันธุ์ยางที่แนะนำให้ปลูก
14	DataSet_10_03	งานวิจัยยางพาราในพื้นที่	0038	จำนวนงานวิจัยยางพารา
15	DataSet_10_05	ปริมาณผลผลิตยางพารา	0039	ปริมาณผลผลิตยางพารา
16	DataSet_10_06	กลุ่มเกษตรกรที่ดำเนินธุรกิจ ยางพารา	0040	จำนวนกลุ่มเกษตรกร
17	DataSet_10_07	สมาชิกกลุ่มเกษตรกรที่ดำเนินธุรกิจ ยางพารา	0041	สมาชิกกลุ่มเกษตรกรที่ดำเนินธุรกิจยางพารา
18	DataSet_10_09	เกษตรกรที่ได้รับการส่งเสริมพันธุ์ ยางที่มีคุณภาพ	0042	จำนวนเกษตรกรที่ได้รับการส่งเสริมพันธุ์ยางที่ มีคุณภาพ
19	DataSet_10_10	เนื้อที่ปลูกยางพาราที่ได้รับการ ส่งเสริมกล้ายางที่มีคุณภาพ	0043	เนื้อที่ปลูกยางพาราที่ได้รับการส่งเสริมกล้า ยางที่มีคุณภาพ
20	DataSet_10_11	กลุ่มเกษตรกรชาวสวนยางที่ได้รับ มาตรฐานการผลิตอุตสาหกรรม	0044	จำนวนกลุ่มเกษตรกรชาวสวนยางที่ได้รับ มาตรฐานการผลิตอุตสาหกรรม
21	DataSet_10_12	โรงงานอุตสาหกรรมแปรรูป ยางพารา ไม้ยางพารา	0045	จำนวนโรงงานอุตสาหกรรมแปรรูปยางพารา/ ไม้ยางพารา

ตาราง ค1 ความสัมพันธ์ระหว่างชื่อชุดข้อมูลกับรายการสถิติทางการที่จังหวัดเป็นเจ้าของ (ต่อ)

ลำดับ	รหัสชุดข้อมูล ตามที่กำหนดใน Tmplate1	ชื่อชุดข้อมูล	OS ID	ชื่อรายการสถิติทางการ
22	DataSet_10_13	ผลิตภัณฑ์ที่แปรรูปได้	0046	จำนวนผลิตภัณฑ์ที่แปรรูปได้
23	DataSet_10_14	โรงงานที่ทำการแปรรูปผลิตภัณฑ์ ยาง	0047	จำนวนโรงงานที่ทำการแปรรูปผลิตภัณฑ์ยาง
24	DataSet_10_16	โครงการที่ได้รับการส่งเสริมการ ลงทุน	0048	โครงการที่ได้รับการส่งเสริมการลงทุน
25	DataSet_10_18	เส้นทางการขนส่งที่ได้มาตรฐาน	0049	เส้นทางการขนส่งที่ได้มาตรฐาน
26	DataSet_10_19	เครือข่ายตลาดกลางยางพารา	0050	จำนวนเครือข่ายตลาดกลางยางพาราใน จังหวัดสุราษฎร์ธานี
27	DataSet_10_20	สหกรณ์กองทุนสวนยาง	0051	สหกรณ์กองทุนสวนยาง
28	DataSet_10_21	ผู้ซื้อ/ผู้ขาย ผ่านตลาดกลางยางพารา	0052	จำนวนผู้ซื้อ/ขาย ผ่านตลาดกลางยางพารา จังหวัดสุราษฎร์ธานี
29	DataSet_10_22	ข้อมูลราคา ปริมาณและเกณฑ์การ ซื้อขาย	0053	ข้อมูลราคา ปริมาณและเกณฑ์การซื้อขาย
30	DataSet_11-2_06	งานวิจัยพันธุ์ปาล์มน้ำมันคุณภาพดีที่ เหมาะกับพื้นที่	0054	ข้อมูลงานวิจัยพันธุ์ปาล์มน้ำมันคุณภาพดีที่ เหมาะกับพื้นที่
31	DataSet_13-1_01	ผลการวิเคราะห์ความต้องการของ ตลาดและแนวโน้มสถานการณ์ ปาล์มน้ำมันทั้งในและต่างประเทศ	0057	ผลการวิเคราะห์ความต้องการของตลาดและ แนวโน้มสถานการณ์ปาล์มน้ำมันทั้งในและ ต่างประเทศ
32	Datasat_12_12	จำนวนเกษตรกรที่ได้รับการอบรม เพื่อเสริมสร้างองค์ความรู้และขีด ความสามารถ	0065	จำนวนเกษตรกรที่ได้รับการอบรมเพื่อ เสริมสร้างองค์ความรู้และขีดความสามารถ
33	Datasat_12_14	จำนวนเกษตรกรที่ได้รับการอบรมให้ ความรู้เรื่องการใช้ปุ๋ยที่เหมาะสม และการกำจัดศัตรูพืชโดยไม่ต้องใช้ สารเคมี	0067	จำนวนเกษตรกรที่ได้รับการอบรมให้ความรู้ เรื่องการใช้ปุ๋ยที่เหมาะสมและการกำจัด ศัตรูพืชโดยไม่ต้องใช้สารเคมี
34	Datasat_12_20	จำนวนโรงงานที่ได้รับการรับรอง มาตรฐาน	0073	จำนวนโรงงานที่ได้รับการรับรองมาตรฐาน
35	Datasat_12_21	จำนวนโรงงานที่นำระบบเกษตรวัสดุ เหลือใช้ (Zero Waste) มาปฏิบัติ	0074	จำนวนโรงงานที่นำระบบเกษตรวัสดุเหลือใช้ (Zero Waste) มาปฏิบัติ
36	Datasat_12_22	จำนวนโรงงานแปรรูปเพื่อสร้าง มูลค่าเพิ่มปาล์มน้ำมัน	0075	จำนวนโรงงานแปรรูปเพื่อสร้างมูลค่าเพิ่ม จำแนกตามอำเภอ (อำเภอท่าฉาง)
37	Datasat_12_23	สถานที่ตั้งโรงงานแปรรูปเพื่อสร้าง มูลค่าเพิ่ม	0076	สถานที่ตั้งโรงงานแปรรูปเพื่อสร้างมูลค่าเพิ่ม
38	Datasat_12_24	จำนวนผู้ประกอบการด้านการขนส่ง และกระจายสินค้ามีระบบการขนส่ง และกระจายสินค้า (ปาล์มน้ำมัน)	0077	จำนวนผู้ประกอบการด้านการขนส่งและ กระจายสินค้ามีระบบการขนส่งและกระจาย สินค้า
39	DataSet_11-9_20	จำนวนลานเทพาล์มน้ำมัน	0078	จำนวนลานเทพาล์มน้ำมัน
40	DataSet_11-9_21	สหกรณ์ที่ทำธุรกิจรวบรวมปาล์มน้ำมัน	0079	จำนวนสหกรณ์ที่ทำธุรกิจรวบรวมปาล์มน้ำมัน
41	DataSet_11-1_01	จำนวนเกษตรกรที่ขึ้นทะเบียนเป็น ผู้ปลูกปาล์มน้ำมัน	0081	จำนวนเกษตรกรที่ขึ้นทะเบียนเป็นผู้ปลูก ปาล์มน้ำมันจำแนกรายอำเภอ

ตาราง ค1 ความสัมพันธ์ระหว่างชื่อชุดข้อมูลกับรายการสถิติทางการที่จังหวัดเป็นเจ้าของ (ต่อ)

ลำดับ	รหัสชุดข้อมูลตามที่กำหนดใน Tmplate1	ชื่อชุดข้อมูล	OS ID	ชื่อรายการสถิติทางการ
42	DataSet_11-4_14	การส่งเสริมตามกระบวนการแปลงใหญ่ ที่มีผลผลิตต่อไร่เพิ่มขึ้น	0082	จำนวนแปลงใหญ่ปาล์มน้ำมันที่มีต้นทุนการผลิตต่อไร่ลดลง จำนวนสมาชิก ข้อมูลต้นทุนการผลิตต่อไร่ที่ลดลงของแปลงใหญ่ปาล์มน้ำมัน จำแนกเป็นรายแปลง
43	DataSet_11-3_13	การส่งเสริมตามกระบวนการแปลงใหญ่ ที่มีต้นทุนการผลิตต่อไร่ลดลง	0083	จำนวนแปลงใหญ่ปาล์มน้ำมันที่มีผลผลิตเพิ่มขึ้น จำนวนสมาชิก ข้อมูลผลผลิตต่อไร่ที่เพิ่มขึ้น ของแปลงใหญ่ปาล์มน้ำมันจำแนกรายแปลง
44	DataSet_11-5_15	เกษตรกรรายย่อยที่ผ่านการรับรองมาตรฐานการผลิตปาล์มน้ำมันอย่างยั่งยืนตามมาตรฐาน RSPO	0084	จำนวนเกษตรกรรายย่อยที่ผ่านการรับรองมาตรฐานการผลิตปาล์มน้ำมันอย่างยั่งยืนตามมาตรฐาน RSPO
45	DataSet_11-6_16	แปลงใหญ่ผู้ปลูกปาล์มน้ำมันและสมาชิก	0085	จำนวนแปลงใหญ่ผู้ปลูกปาล์มน้ำมันและสมาชิก
46	DataSet_11-6_17	สหกรณ์ผู้ปลูกปาล์มน้ำมัน	0086	จำนวนสหกรณ์ผู้ปลูกปาล์มน้ำมัน
47	DataSet_11-7_18	เครือข่าย/สหกรณ์ที่ได้รับการสนับสนุนด้านการเงินให้เกษตรกร	0087	จำนวนเครือข่าย/สหกรณ์ที่ได้รับการสนับสนุนด้านการเงินให้เกษตรกร
48	DataSet_13-2_03	ราคาเฉลี่ยผลปาล์มน้ำมัน	0088	ราคาเฉลี่ยผลปาล์มน้ำมัน
49	DataSet_14-1_01	การอนุญาตการขนย้ายน้ำมันปาล์ม ปริมาณน้ำมันปาล์มดิบ (CPO) และปริมาณน้ำมันเมล็ดในปาล์มดิบ (CPKO)	0089	ปริมาณน้ำมันปาล์มดิบ (CPO) และปริมาณน้ำมันเมล็ดในปาล์มดิบ (CPKO)
50	DataSet_14-2_02	ปริมาณสต็อกน้ำมันคงเหลือ	0090	ปริมาณสต็อกน้ำมันคงเหลือ
51	Datasat_21_01	ระดับความครอบคลุมของกลยุทธ์ และโครงการต่อการกำหนดตำแหน่งเชิงยุทธศาสตร์ด้านการท่องเที่ยวของสุราษฎร์ธานี	0091	ระดับความครอบคลุมของกลยุทธ์ และโครงการต่อการกำหนดตำแหน่งเชิงยุทธศาสตร์ด้านการท่องเที่ยว
52	Datasat_21_02	สัดส่วนของงบประมาณที่ได้รับจัดสรรด้านการท่องเที่ยวต่องบประมาณทั้งหมด	0092	สัดส่วนของงบประมาณที่ได้รับจัดสรรด้านการท่องเที่ยวต่องบประมาณทั้งหมด
53	Datasat_21_03	จำนวนรายได้จากนักท่องเที่ยว	0093	จำนวนรายได้จากนักท่องเที่ยว
54	Datasat_21_04	จำนวนนักท่องเที่ยว	0094	จำนวนนักท่องเที่ยวทั้งหมด
55	Datasat_21_05	จำนวนศูนย์บริการนักท่องเที่ยว / ศูนย์บริการสารสนเทศเพื่อการท่องเที่ยว	0095	จำนวนศูนย์บริการนักท่องเที่ยว / ศูนย์บริการสารสนเทศเพื่อการท่องเที่ยว
56	Datasat_21_06	ข้อมูลการเดินทาง/คู่มือท่องเที่ยวที่เผยแพร่ผ่าน QR Code	0096	ข้อมูลการเดินทาง/คู่มือท่องเที่ยว
57	Datasat_21_07	จำนวนห้องพักแรมในจังหวัด	0097	จำนวนห้องพักแรมในจังหวัด
58	Datasat_21_08	ข้อมูลร้านอาหาร	0098	ข้อมูลร้านอาหาร
59	Datasat_21_09	ข้อมูลของฝาก/สินค้า OTOP/ของที่ระลึก	0099	ข้อมูลของฝาก/สินค้า OTOP/ของที่ระลึก
60	Datasat_21_10	จำนวนธุรกิจนำเที่ยวในจังหวัด	0100	จำนวนธุรกิจนำเที่ยวในจังหวัด
61	Datasat_21_11	ข้อมูลแหล่งท่องเที่ยว	0101	ข้อมูลแหล่งท่องเที่ยวจำแนกตามอำเภอ

ตาราง ค1 ความสัมพันธ์ระหว่างชื่อชุดข้อมูลกับรายการสถิติทางการที่จังหวัดเป็นเจ้าของ (ต่อ)

ลำดับ	รหัสชุดข้อมูล ตามที่กำหนดใน Tmplate1	ชื่อชุดข้อมูล	OS ID	ชื่อรายการสถิติทางการ
62	Datasat_21_12	ข้อมูลสถานประกอบการธุรกิจ บริการสุขภาพ	0102	ข้อมูลสถานประกอบการธุรกิจบริการสุขภาพ
63	Datasat_21_13	ร้อยละของระดับความเชื่อมั่นด้าน ความปลอดภัยในชีวิตและทรัพย์สิน	0103	ร้อยละของระดับความเชื่อมั่นด้านความ ปลอดภัยในชีวิตและทรัพย์สิน
64	Datasat_21_14	จำนวนผู้น้ำท่วมในพื้นที่จังหวัด	0104	จำนวนผู้น้ำท่วมในพื้นที่จังหวัด
65	Datasat_21_15	จำนวนผู้ได้รับใบอนุญาตเป็น มัคคุเทศน์ในพื้นที่จังหวัด	0105	จำนวนผู้ได้รับใบอนุญาตเป็นมัคคุเทศน์ใน พื้นที่จังหวัด
66	Datasat_21_18	จำนวนสถานศึกษาที่มีหลักสูตรด้าน การโรงแรม การบริการ และการท่องเที่ยว	0108	จำนวนสถานศึกษาที่มีหลักสูตรด้านการ โรงแรม การบริการ และการท่องเที่ยว
67	Datasat_21_20	ข้อมูลความต้องการแรงงานในสาขา โรงแรมและการท่องเที่ยว	0110	ข้อมูลความต้องการแรงงานในสาขาโรงแรม และการท่องเที่ยว
68	Datasat_21_22	ผู้ประกอบการด้านท่องเที่ยวและ ธุรกิจ	0112	ผู้ประกอบการด้านท่องเที่ยวและธุรกิจ
69	Datasat_21_23	ปริมาณออกซิเจนละลายในน้ำ	0113	ปริมาณออกซิเจนละลายในน้ำ
70	Datasat_21_24	ปริมาณแบคทีเรียกลุ่มโคลิฟอร์ม ละลายในน้ำ	0114	ปริมาณแบคทีเรียกลุ่มโคลิฟอร์มละลายในน้ำ
71	Datasat_21_25	แนวปะการัง	0115	แนวปะการัง
72	Datasat_21_28	จำนวนจุดเชื่อมต่อการเดินทาง	0116	จำนวนจุดเชื่อมต่อการเดินทาง
73	Datasat_21_29	ความต้องการใช้ไฟฟ้าและปริมาณ การใช้ไฟฟ้า	0117	ความต้องการใช้ไฟฟ้าและปริมาณการใช้ไฟฟ้า
74	Datasat_21_30	ความต้องการใช้น้ำประปา และ ปริมาณการใช้น้ำประปา	0118	ความต้องการใช้น้ำประปา และ ปริมาณการ ใช้น้ำประปา
75	Datasat_21_26	หมายเลขโทรศัพท์	0119	จำนวนหมายเลขโทรศัพท์
76	Datasat_21_27	จำนวน Access point	0120	จำนวน Access point
77	Datasat_21_32	จำนวนแหล่งท่องเที่ยวที่ได้รับการ ส่งเสริม/อนุรักษ์/ฟื้นฟู/ปรับปรุง/ บูรณะ/พัฒนาแหล่งท่องเที่ยว	0121	จำนวนแหล่งท่องเที่ยวที่ได้รับการส่งเสริม/ อนุรักษ์/ฟื้นฟู/ปรับปรุง/บูรณะ/พัฒนาแหล่ง ท่องเที่ยว
78	Datasat_21_33	จำนวนกิจกรรม/โครงการ ที่เพิ่มขึ้น ด้านการสร้างมูลค่าจากทรัพยากร การท่องเที่ยวในพื้นที่ทางทะเล	0122	จำนวนกิจกรรม/โครงการ ที่เพิ่มขึ้น ด้านการ สร้างมูลค่าจากทรัพยากรการท่องเที่ยวในพื้นที่ ทางทะเล
79	Datasat_21_34	จำนวนแหล่งท่องเที่ยวที่มีสิ่งอำนวยความสะดวก เช่น ห้องน้ำและน้ำดื่ม สาธารณะที่ได้มาตรฐาน	0123	จำนวนแหล่งท่องเที่ยวที่มีสิ่งอำนวยความสะดวก สะดวก เช่น ห้องน้ำและน้ำดื่มสาธารณะที่ได้ มาตรฐาน
80	Datasat_21_35	จำนวนธุรกิจที่พัก/โรงแรม/Guest- house ที่ได้รับการรับรอง มาตรฐาน (กนิมนรี)	0124	จำนวนธุรกิจที่พัก/โรงแรม/Guest- house ที่ได้รับการรับรองมาตรฐาน (กนิมนรี)
81	Datasat_21_36	จำนวนธุรกิจสปาเพื่อสุขภาพที่ได้รับ รองมาตรฐานสถานประกอบการ นวดเพื่อสุขภาพ	0125	จำนวนธุรกิจสปาเพื่อสุขภาพที่ได้รับรอง มาตรฐานสถานประกอบการนวดเพื่อสุขภาพ

ตาราง ค1 ความสัมพันธ์ระหว่างชื่อชุดข้อมูลกับรายการสถิติทางการที่จังหวัดเป็นเจ้าของ (ต่อ)

ลำดับ	รหัสชุดข้อมูลตามที่กำหนดใน Tmplate1	ชื่อชุดข้อมูล	OS ID	ชื่อรายการสถิติทางการ
82	Datasat_21_37	จำนวนสินค้าของฝากและของที่ระลึกที่เป็นอัตลักษณ์ของสุราษฎร์ธานีได้รับการรับรองมาตรฐาน	0126	จำนวนสินค้าของฝากและของที่ระลึกที่เป็นอัตลักษณ์ของสุราษฎร์ธานีได้รับการรับรองมาตรฐาน
83	Datasat_21_38	มูลค่าสินค้าการจำหน่ายสินค้า OTOP	0127	มูลค่าสินค้าการจำหน่ายสินค้า OTOP
84	Datasat_21_39	ธุรกิจนำเที่ยวในพื้นที่จังหวัด	0128	จำนวนธุรกิจนำเที่ยวที่ได้รับการรับรองมาตรฐานธุรกิจนำเที่ยวในพื้นที่จังหวัด
85	Datasat_21_40	จำนวนโรงแรมระดับ 5 ดาว	0129	จำนวนโรงแรมระดับ 5 ดาว
86	Datasat_21_41	จำนวนครั้งที่มีการจัดกิจกรรมเพื่อกลุ่มนักท่องเที่ยวเชิงคุณภาพ	0130	จำนวนครั้งที่มีการจัดกิจกรรม เพื่อกลุ่มนักท่องเที่ยวเชิงคุณภาพ
87	Datasat_21_42	จำนวนเรื่อง/สื่อ เพื่อประชาสัมพันธ์การท่องเที่ยว	0131	จำนวนเรื่อง/สื่อ เพื่อประชาสัมพันธ์การท่องเที่ยว
88	Datasat_31_01	จำนวนความยาวถนนเส้นทางหลัก-เส้นทางรองที่ได้รับการพัฒนา/ปรับปรุง	0132	จำนวนความยาวถนนเส้นทางหลัก-เส้นทางรองที่ได้รับการพัฒนา/ปรับปรุง
89	Datasat_31_02	แผนที่เส้นทางการคมนาคมเพื่อการค้าและการท่องเที่ยว	0133	แผนที่เส้นทางการคมนาคมเพื่อการค้าและการท่องเที่ยว
90	Datasat_31_03	ข้อมูลการให้บริการขนส่งมวลชน (ทางน้ำ,ทางอากาศ,ราง, ทางถนน)	0134	ข้อมูลการให้บริการขนส่งมวลชน (ทางน้ำ,ทางอากาศ,ราง, ทางถนน)
91	Datasat_31_04	จำนวนสถานีรถไฟ	0135	จำนวนสถานีรถไฟจำแนกตามอำเภอ
92	Datasat_31_05	จำนวนสนามบินพาณิชย์	0136	จำนวนสนามบินพาณิชย์
93	Datasat_31_06	จำนวนสถานีขนส่ง	0137	จำนวนสถานีขนส่ง
94	Datasat_31_07	จำนวนท่าเรือ	0138	จำนวนท่าเรือ
95	Datasat_31_08	จำนวนรถโดยสารในเขตเทศบาล	0139	จำนวนรถโดยสารในเขตเทศบาล
96	Datasat_31_09	จำนวนรถยนต์โดยสารประจำทางระหว่างกรุงเทพกับจังหวัด	0140	จำนวนรถยนต์โดยสารประจำทางระหว่างกรุงเทพกับจังหวัด
97	Datasat_31_10	จำนวนรถโดยสารประจำทางระหว่างจังหวัด (บริษัท ขนส่ง จำกัด)	0141	จำนวนรถโดยสารประจำทางระหว่างจังหวัด (บริษัท ขนส่ง จำกัด)
98	Datasat_31_11	จำนวนรถโดยสารประจำทางระหว่างจังหวัด(เอกชน)	0142	จำนวนรถโดยสารประจำทางระหว่างจังหวัด (เอกชน)
99	Datasat_31_12	จำนวนรถโดยสารในจังหวัด	0143	จำนวนรถโดยสารในจังหวัด
100	Datasat_31_13	จำนวนรถบริการรับ-ส่งนักเรียน	0144	จำนวนรถบริการรับ-ส่งนักเรียน
101	Datasat_31_14	จำนวนรถบริการนำเที่ยวสถานที่ต่าง ๆ	0145	จำนวนรถบริการนำเที่ยวสถานที่ต่าง ๆ
102	Datasat_31_15	จำนวนรถบริการรับ-ส่งระหว่าง (สนามบิน-ขนส่ง)	0146	จำนวนรถบริการรับ-ส่งระหว่าง (สนามบิน-ขนส่ง)
103	Datasat_31_16	จำนวนรถโดยสารไม่ประจำทาง	0147	จำนวนรถโดยสารไม่ประจำทาง
104	Datasat_31_17	จำนวนรถแท็กซี่ต่างจังหวัด	0148	จำนวนรถแท็กซี่ต่างจังหวัด
105	Datasat_31_18	จำนวนรถจักรยานยนต์รับจ้าง	0149	จำนวนรถจักรยานยนต์รับจ้าง
106	Datasat_31_19	จำนวนรถบรรทุกเอกชน	0150	จำนวนรถบรรทุกเอกชน
107	Datasat_31_20	จำนวนเรือโดยสารชายฝั่งทะเล	0151	จำนวนเรือโดยสารชายฝั่งทะเล
108	Datasat_31_21	จำนวนเรือบรรทุกสินค้า	0152	จำนวนเรือบรรทุกสินค้า

ตาราง ค1 ความสัมพันธ์ระหว่างชื่อชุดข้อมูลกับรายการสถิติทางการที่จังหวัดเป็นเจ้าของ (ต่อ)

ลำดับ	รหัสชุดข้อมูล ตามที่กำหนดใน Tmplate1	ชื่อชุดข้อมูล	OS ID	ชื่อรายการสถิติทางการ
109	Datasat_31_22	จำนวนเที่ยวบิน	0153	จำนวนเที่ยวบิน
110	Datasat_31_23	จำนวนที่ทำการไปรษณีย์	0154	จำนวนที่ทำการไปรษณีย์
111	Datasat_31_24	จำนวนสถานีวิทยุและโทรทัศน์	0155	จำนวนสถานีวิทยุและโทรทัศน์
112	Datasat_31_25	กำลังการผลิต	0156	กำลังการผลิต จำแนกตามอำเภอ
113	Datasat_31_26	น้ำที่ผลิตได้	0157	น้ำที่ผลิตได้ จำแนกตามอำเภอ
114	Datasat_31_27	ปริมาณน้ำที่จำหน่ายแก่ผู้ใช้	0158	ปริมาณน้ำที่จำหน่ายแก่ผู้ใช้ จำแนกตามอำเภอ
115	Datasat_31_28	ปริมาณน้ำที่จ่ายเพื่อ สาธารณสุขและรั้วไหล	0159	ปริมาณน้ำที่จ่ายเพื่อสาธารณสุขและ รั้วไหล
116	Datasat_31_29	ปริมาณน้ำที่ใช้ในระบบ	0160	ปริมาณน้ำที่ใช้ในระบบ จำแนกตามอำเภอ
117	Datasat_31_30	จำนวนผู้ใช้น้ำ	0161	จำนวนผู้ใช้น้ำ
118	Datasat_31_31	จำนวนผู้ใช้ไฟฟ้า	0162	จำนวนผู้ใช้ไฟฟ้า จำแนกตามอำเภอ
119	Datasat_31_32	การจำหน่ายกระแสไฟฟ้าสำหรับ ที่อยู่อาศัย	0163	การจำหน่ายกระแสไฟฟ้าสำหรับที่อยู่อาศัย จำแนกตามอำเภอ
120	Datasat_31_33	การจำหน่ายกระแสไฟฟ้าสำหรับ สถานธุรกิจและอุตสาหกรรม	0164	การจำหน่ายกระแสไฟฟ้าสำหรับสถานธุรกิจ และอุตสาหกรรม จำแนกตามอำเภอ
121	Datasat_31_34	การจำหน่ายกระแสไฟฟ้าสำหรับ สถานที่ราชการและสาธารณะ	0165	การจำหน่ายกระแสไฟฟ้าสำหรับสถานที่ ราชการและสาธารณะ จำแนกตามอำเภอ
122	Datasat_31_35	การจำหน่ายกระแสไฟฟ้าอื่นๆ	0166	การจำหน่ายกระแสไฟฟ้าอื่นๆ
123	Datasat_31_36	จำนวนหมายเลขโทรศัพท์ประจำ และโทรศัพท์สาธารณะ	0167	จำนวนหมายเลขโทรศัพท์ประจำและโทรศัพท์ สาธารณะ
124	Datasat_31_37	จำนวนหมายเลขโทรศัพท์เคลื่อนที่	0168	จำนวนหมายเลขโทรศัพท์เคลื่อนที่
125	Datasat_31_39	จำนวนผู้เข้าสัญญาณ Internet	0169	จำนวนผู้เข้าสัญญาณ Internet
126	Datasat_31_40	จำนวนโครงการของจังหวัด/กลุ่ม จังหวัดที่สนับสนุนโครงสร้างพื้นฐาน รวมทั้งคลังสินค้าและศูนย์กระจายสินค้า	0170	จำนวนโครงการของจังหวัด/กลุ่มจังหวัดที่ สนับสนุนโครงสร้างพื้นฐาน รวมทั้งคลังสินค้า และศูนย์กระจายสินค้า
127	Datasat_31_41	จำนวนงบประมาณที่ขอใช้ในการ ลงทุนโครงสร้างพื้นฐานรวมทั้งสร้าง คลังสินค้าและศูนย์กระจายสินค้า	0171	จำนวนงบประมาณที่ขอใช้ในการลงทุน โครงสร้างพื้นฐานรวมทั้งสร้างคลังสินค้าและศูนย์ กระจายสินค้า
128	Datasat_31_42	มูลค่าเพิ่ม GPP ณ ราคาประจำปี สาขาการขนส่งสถานที่เก็บสินค้า และการคมนาคม	0172	มูลค่าเพิ่ม GPP ณ ราคาประจำปี สาขาการ ขนส่งสถานที่เก็บสินค้าและการคมนาคม
129	Datasat_31_43	จำนวนครั้งของการประชาสัมพันธ์ และสร้างการรับรู้และการใช้ ประโยชน์	0173	จำนวนครั้งของการประชาสัมพันธ์และสร้าง การรับรู้และการใช้ประโยชน์
130	Datasat_41_01	จำนวนผู้ที่ได้รับการบำบัดรักษาและ ฟื้นฟูสมรรถภาพผู้เสพผู้ติดยาเสพติด ระบบค่ายบำบัด	0174	จำนวนผู้ที่ได้รับการบำบัดรักษาและฟื้นฟู สมรรถภาพผู้เสพผู้ติดยาเสพติด ระบบค่าย บำบัด
131	Datasat_41_24	จำนวนผู้ที่ได้รับการบำบัดรักษาและ ฟื้นฟูสมรรถภาพผู้เสพผู้ติดยาเสพติด ระบบสมัครใจบำบัด	0175	จำนวนผู้ที่ได้รับการบำบัดรักษาและฟื้นฟู สมรรถภาพผู้เสพผู้ติดยาเสพติด ระบบสมัครใจ บำบัด

ตาราง ค1 ความสัมพันธ์ระหว่างชื่อชุดข้อมูลกับรายการสถิติทางการที่จังหวัดเป็นเจ้าของ (ต่อ)

ลำดับ	รหัสชุดข้อมูลตามที่กำหนดใน Tmplate1	ชื่อชุดข้อมูล	OS ID	ชื่อรายการสถิติทางการ
132	Datasat_41_25	จำนวนผู้ที่ได้รับการบำบัดรักษาและฟื้นฟูสมรรถภาพผู้เสพ/ผู้ติดยาเสพติด ระบบบังคับบำบัด	0176	จำนวนผู้ที่ได้รับการบำบัดรักษาและฟื้นฟูสมรรถภาพผู้เสพ/ผู้ติดยาเสพติด ระบบบังคับบำบัด
133	Datasat_41_26	จำนวนผู้ที่ได้รับการบำบัดรักษาและฟื้นฟูสมรรถภาพผู้เสพ/ผู้ติดยาเสพติด ระบบต้องโทษ	0177	จำนวนผู้ที่ได้รับการบำบัดรักษาและฟื้นฟูสมรรถภาพผู้เสพ/ผู้ติดยาเสพติด ระบบต้องโทษ
134	Datasat_41_02	จำนวนผู้ที่ได้รับการบำบัดผู้เสพติดรุนแรง/อาการแทรกซ้อนทางจิต	0178	จำนวนผู้ที่ได้รับการบำบัดผู้เสพติดรุนแรง/อาการแทรกซ้อนทางจิต
135	Datasat_41_03	จำนวนผู้ที่ได้รับการติดตามช่วยเหลืออย่างครบวงจรของผู้ผ่านการบำบัด	0179	จำนวนผู้ที่ได้รับการติดตามช่วยเหลืออย่างครบวงจรของผู้ผ่านการบำบัด
136	Datasat_41_04	จำนวนผู้ที่ผ่านการบำบัด	0180	จำนวนผู้ที่ผ่านการบำบัด
137	Datasat_41_05	จำนวนพื้นที่หมู่บ้าน/ชุมชนจำแนกตามระดับการเฝ้าระวัง	0181	จำนวนพื้นที่หมู่บ้าน/ชุมชนจำแนกตามระดับการเฝ้าระวัง
138	Datasat_41_06	จำนวนหมู่บ้านกองทุนแม่ของแผ่นดิน	0182	จำนวนหมู่บ้านกองทุนแม่ของแผ่นดิน
139	Datasat_41_07	จำนวนนักเรียนประถมศึกษาปีที่ 4 ที่ได้รับการป้องกันและสร้างภูมิคุ้มกัน	0183	จำนวนนักเรียนประถมศึกษาปีที่ 4 ที่ได้รับการป้องกันและสร้างภูมิคุ้มกัน
140	Datasat_41_08	จำนวนนักเรียนประถมศึกษาปีที่ 4	0184	จำนวนนักเรียนประถมศึกษาปีที่ 4
141	Datasat_41_09	จำนวนนักเรียนประถมศึกษาปีที่ 5 ที่ได้รับการป้องกันและสร้างภูมิคุ้มกัน	0185	จำนวนนักเรียนประถมศึกษาปีที่ 5 ที่ได้รับการป้องกันและสร้างภูมิคุ้มกัน
142	Datasat_41_10	จำนวนนักเรียนประถมศึกษาปีที่ 5	0186	จำนวนนักเรียนประถมศึกษาปีที่ 5
143	Datasat_41_11	จำนวนนักเรียนประถมศึกษาปีที่ 6 ที่ได้รับการป้องกันและสร้างภูมิคุ้มกัน	0187	จำนวนนักเรียนประถมศึกษาปีที่ 6 ที่ได้รับการป้องกันและสร้างภูมิคุ้มกัน
144	Datasat_41_12	จำนวนนักเรียนประถมศึกษาปีที่ 6	0188	จำนวนนักเรียนประถมศึกษาปีที่ 6
145	Datasat_41_13	จำนวนโรงเรียนขยายโอกาส	0189	จำนวนโรงเรียนขยายโอกาส
146	Datasat_41_14	จำนวนสถานศึกษาระดับอาชีวศึกษา	0190	จำนวนสถานศึกษาระดับอาชีวศึกษา
147	Datasat_41_15	จำนวนสถานศึกษาระดับอุดมศึกษา	0191	จำนวนสถานศึกษาระดับอุดมศึกษา
148	Datasat_41_16	จำนวนสถานประกอบกิจการที่มีระบบป้องกัน	0192	จำนวนสถานประกอบกิจการที่มีระบบป้องกัน
149	Datasat_41_17	จำนวนสถานประกอบกิจการ	0193	จำนวนสถานประกอบกิจการ
150	Datasat_41_18	จำนวนการจัดภูมิคดียาเสพติดในฐานความผิดสำคัญ	0194	จำนวนการจัดภูมิคดียาเสพติดในฐานความผิดสำคัญ
151	Datasat_41_19	จำนวนคดียาเสพติด	0195	จำนวนคดียาเสพติด
152	Datasat_41_20	จำนวนคดีในฐานความผิดสมคบสนับสนุน	0196	จำนวนคดีในฐานความผิดสมคบสนับสนุน
153	Datasat_41_21	จำนวนทรัพย์สินที่ยึดได้ในคดียาเสพติด	0197	จำนวนทรัพย์สินที่ยึดได้ในคดียาเสพติด
154	Datasat_41_22	จำนวนหมายจับคดียาเสพติด ค้างเก่า	0198	จำนวนหมายจับคดียาเสพติดค้างเก่า



ตาราง ค1 ความสัมพันธ์ระหว่างชื่อชุดข้อมูลกับรายการสถิติทางการที่จังหวัดเป็นเจ้าของ (ต่อ)

ลำดับ	รหัสชุดข้อมูล ตามที่กำหนดใน Tmplate1	ชื่อชุดข้อมูล	OS ID	ชื่อรายการสถิติทางการ
179	DataSet_10_19	องค์กรปกครองส่วนท้องถิ่นที่มีการให้บริการจัดเก็บขยะมูลฝอย	0245	อปท. ที่มีการให้บริการจัดเก็บขยะมูลฝอย
180	DataSet_10_20	องค์กรปกครองส่วนท้องถิ่นที่ไม่มีการให้บริการจัดเก็บขยะมูลฝอย	0246	อปท.ที่ไม่มีการให้บริการจัดเก็บขยะมูลฝอย
181	DataSet_10_21	ร้านรับซื้อของเก่า	0247	ร้านรับซื้อของเก่า
182	DataSet_10_23	กิจกรรมการให้ความรู้และความเข้าใจในการ จัดการปัญหาขยะ	0248	กิจกรรมการให้ความรู้และความเข้าใจในการจัดการปัญหาขยะ
183	DataSet_10_24	แผนงานโครงการบริหารจัดการขยะและของ เสียอันตรายของจังหวัด	0249	แผนงานโครงการบริหารจัดการขยะและของเสียอันตรายของจังหวัด
184	DataSet_10_25	แผนการบูรณาการการบริหารจัดการขยะ ร่วมกันกับพื้นที่ใกล้เคียง	0250	แผนการบูรณาการการบริหารจัดการขยะ ร่วมกันกับพื้นที่ใกล้เคียง
185	DataSet_10_26	ปริมาณขยะมูลฝอยแยกประเภทได้	0251	ปริมาณขยะมูลฝอยแยกประเภท
186	DataSet_10_27	ปริมาณขยะมูลฝอยติดเชื้อในเขตองค์กรปกครองส่วนท้องถิ่น	0252	ปริมาณขยะมูลฝอยติดเชื้อ
187	DataSet_10_28	ค่าใช้จ่ายการบริหารจัดการขยะมูลฝอย	0253	ค่าใช้จ่ายการบริหารจัดการขยะมูลฝอย

คำอธิบายข้อมูล (Metadata)



QR CODE Metadata

Short URL Metadata : <https://shorturl.asia/O6pYs>

# คณะผู้จัดทำ



## คณะผู้จัดทำ

ลำดับ	ตำแหน่ง	องค์ประกอบ
1	ผู้ว่าราชการจังหวัดสุราษฎร์ธานี	ประธานกรรมการ
2	รองผู้ว่าราชการจังหวัดสุราษฎร์ธานี (กลุ่มภารกิจด้านเศรษฐกิจ)	รองประธานกรรมการ
3	ปลัดจังหวัดสุราษฎร์ธานี	กรรมการ
4	หัวหน้าสำนักงานจังหวัดสุราษฎร์ธานี	กรรมการ
5	คลังจังหวัดสุราษฎร์ธานี	กรรมการ
6	เกษตรและสหกรณ์จังหวัดสุราษฎร์ธานี	กรรมการ
7	เกษตรจังหวัดสุราษฎร์ธานี	กรรมการ
8	นายแพทย์สาธารณสุขจังหวัดสุราษฎร์ธานี	กรรมการ
9	ผู้บังคับการตำรวจภูธรจังหวัดสุราษฎร์ธานี	กรรมการ
10	พาณิชย์จังหวัดสุราษฎร์ธานี	กรรมการ
11	อุตสาหกรรมจังหวัดสุราษฎร์ธานี	กรรมการ
12	พัฒนาการจังหวัดสุราษฎร์ธานี	กรรมการ
13	ประมงจังหวัดสุราษฎร์ธานี	กรรมการ
14	ปศุสัตว์จังหวัดสุราษฎร์ธานี	กรรมการ
15	พัฒนาสังคมและความมั่นคงของมนุษย์จังหวัดสุราษฎร์ธานี	กรรมการ
16	ท้องถิ่นจังหวัดสุราษฎร์ธานี	กรรมการ
17	ผู้อำนวยการสำนักงานทรัพยากรธรรมชาติและสิ่งแวดล้อมจังหวัดสุราษฎร์ธานี	กรรมการ
18	สหกรณ์จังหวัดสุราษฎร์ธานี	กรรมการ
19	ผู้อำนวยการแขวงทางหลวงสุราษฎร์ธานีที่ 1	กรรมการ
20	ผู้อำนวยการแขวงทางหลวงสุราษฎร์ธานีที่ (กาญจนดิษฐ์) 2	กรรมการ
21	ผู้อำนวยการแขวงทางหลวงสุราษฎร์ธานีที่ (เวียงสระ) 3	กรรมการ
22	ขนส่งจังหวัดสุราษฎร์ธานี	กรรมการ
23	ศึกษาธิการจังหวัดสุราษฎร์ธานี	กรรมการ
24	โยธาธิการและผังเมืองจังหวัดสุราษฎร์ธานี	กรรมการ
25	วัฒนธรรมจังหวัดสุราษฎร์ธานี	กรรมการ
26	แรงงานจังหวัดสุราษฎร์ธานี	กรรมการ
27	ท่องเที่ยวและกีฬาจังหวัดสุราษฎร์ธานี	กรรมการ
28	ประชาสัมพันธ์จังหวัดสุราษฎร์ธานี	กรรมการ
29	พลังงานจังหวัดสุราษฎร์ธานี	กรรมการ
30	ผู้อำนวยการสำนักงานเศรษฐกิจการเกษตรที่ 8	กรรมการ
31	ประธานหอการค้าจังหวัดสุราษฎร์ธานี	กรรมการ
32	ประธานสภาอุตสาหกรรมจังหวัดสุราษฎร์ธานี	กรรมการ
33	หัวหน้าสำนักงานป้องกันและบรรเทาสาธารณภัยจังหวัดสุราษฎร์ธานี	กรรมการ
34	ผู้อำนวยการสำนักงานทางหลวงชนบทที่ 11 (สุราษฎร์ธานี)	กรรมการ
35	ประธานสภาเกษตรกรจังหวัดสุราษฎร์ธานี	กรรมการ
36	ปฏิรูปที่ดินจังหวัดสุราษฎร์ธานี	กรรมการ
37	ผู้อำนวยการสำนักงานยุติธรรมจังหวัดสุราษฎร์ธานี	กรรมการ

ลำดับ	ตำแหน่ง	องค์ประกอบ
38	ผู้อำนวยการโครงการจัดตั้งคณะนวัตกรรมการเกษตรและประมง มหาวิทยาลัยสงขลานครินทร์ วิทยาเขตสุราษฎร์ธานี	กรรมการ
39	สถิติจังหวัดสุราษฎร์ธานี	กรรมการและ เลขานุการ
40	ผู้อำนวยการกลุ่มงานยุทธศาสตร์และข้อมูลเพื่อการพัฒนาจังหวัด สำนักงานจังหวัดสุราษฎร์ธานี	กรรมการและ ผู้ช่วยเลขานุการ
41	ผู้อำนวยการกลุ่มงานวิชาการสถิติและวางแผน สำนักงานสถิติจังหวัดสุราษฎร์ธานี	กรรมการและ ผู้ช่วยเลขานุการ
42	นักวิชาการสถิติ สำนักงานสถิติจังหวัดสุราษฎร์ธานี	กรรมการและ ผู้ช่วยเลขานุการ
43	นางสาวอมรรัตน์ รอดเรืองฤทธิ์ ตำแหน่ง พนักงานสถิติ สำนักงานสถิติจังหวัดสุราษฎร์ธานี	
44	นางสาวสุภิญญา ไชยทอง ตำแหน่ง เจ้าหน้าที่บริหารงานทั่วไป สำนักงานสถิติจังหวัดสุราษฎร์ธานี	



QR Code  
แผนพัฒนาสถิติระดับจังหวัด  
จังหวัดสุราษฎร์ธานี  
พ.ศ. 2566 - 2570  
ฉบับทบทวน  
ประจำปีงบประมาณ พ.ศ. 2568



## คณะกรรมการสถิติระดับจังหวัดสุราษฎร์ธานี

สำนักงานสถิติจังหวัดสุราษฎร์ธานี  
Surat Thani Provincial Statistical Office

สำนักงานสถิติแห่งชาติ  
National Statistical Office