



แผนพัฒนาสถิติระดับจังหวัด

พ.ศ. 2566 – 2570

(ฉบับทบทวน ประจำปีงบประมาณ พ.ศ. 2567)



บึงกาฬ



“Good statistics for decision makers”



คณะกรรมการสถิติระดับจังหวัดบึงกาฬ

คำนำ

แผนพัฒนาสถิติระดับจังหวัดบึงกาฬ พ.ศ. 2566 – 2570 (ฉบับทบทวน ประจำปีงบประมาณ พ.ศ. 2567) มีวัตถุประสงค์ที่จะขับเคลื่อนการพัฒนาาระบบสถิติประเทศไทยในระดับพื้นที่ โดยมียุทธศาสตร์การดำเนินงานที่ให้ความสำคัญกับการมีส่วนร่วมของหน่วยงานต่าง ๆ ในพื้นที่ ซึ่งในการดำเนินงานเพื่อการบูรณาการแผนการทำงานร่วมกันของหน่วยงานระดับพื้นที่นั้นพบว่า สถิติเพื่อการตัดสินใจในพื้นที่ของแต่ละระดับ (หมู่บ้าน ตำบล อำเภอ จังหวัด) เป็นสถิติที่สะท้อนการดำเนินการของพื้นที่ตามนโยบายของรัฐบาล (Agenda based) และการแก้ไขปัญหาเชิงพื้นที่ (Area based) ซึ่งมีลักษณะเป็นข้อมูลเชิงลึก เป็นระบบ และมีความต้องการข้อมูลเพื่อการตัดสินใจเฉพาะ เพื่อตอบโจทย์การดำเนินนโยบายของรัฐให้มีสถิติที่มีคุณภาพ

แผนพัฒนาสถิติระดับจังหวัดบึงกาฬ พ.ศ. 2566 – 2570 (ฉบับทบทวน ประจำปีงบประมาณ พ.ศ. 2567) ฉบับนี้ ได้มีการทบทวนยุทธศาสตร์และแผนที่เกี่ยวข้องกับการพัฒนาในระดับจังหวัด รายการสถิติทางการที่ตอบสนองการพัฒนาจังหวัด ตอบโจทย์ประเด็นสำคัญ (Pain point) ข้อมูลพื้นฐาน ข้อมูลเพื่อเปรียบเทียบการพัฒนาจังหวัด รวมทั้งแนวทางการพัฒนารายการสถิติทางการและแผนกำหนดความรับผิดชอบ เพื่อให้จังหวัดทราบถึงสถานะความพร้อมเผยแพร่ของสถิติที่สำคัญ จำเป็น ที่สอดคล้องกับยุทธศาสตร์ชาติ 20 ปี แผนแม่บทภายใต้ยุทธศาสตร์ชาติ แผนการปฏิรูปประเทศ เป้าหมายการพัฒนาที่ยั่งยืน (Sustainable Development Goal: SDGs) แผนพัฒนาเศรษฐกิจและสังคมแห่งชาติ ฉบับที่ 13 (พ.ศ. 2566 – 2570) แผนพัฒนาภาค แผนพัฒนาภูมิภาค จังหวัด แผนพัฒนาจังหวัด (พ.ศ. 2566 – 2570) ที่เป็นปัจจุบัน และแผนพัฒนาอื่น ๆ ที่เกี่ยวข้องกับการพัฒนาจังหวัด เพื่อให้มั่นใจได้ว่า จังหวัดบึงกาฬจะมีสถิติที่สำคัญ จำเป็น และพอเพียงต่อการกำหนดนโยบาย วางแผน และติดตามผลในการพัฒนาจังหวัด รวมทั้งการใช้ประโยชน์จากสถิติร่วมกันในทุกภาคส่วน

การขับเคลื่อนแผนพัฒนาสถิติระดับจังหวัดบึงกาฬ พ.ศ. 2566 – 2570 (ฉบับทบทวนประจำปีงบประมาณ พ.ศ. 2567) สู่การปฏิบัติ เป็นการบริหารจัดการระบบสถิติในระดับพื้นที่ โดยมีสำนักงานสถิติจังหวัดทั้ง 76 จังหวัด ในฐานะเป็นหน่วยราชการบริหารส่วนภูมิภาค มีหน้าที่บริหารจัดการข้อมูลสถิติและสารสนเทศสถิติที่สำคัญ จำเป็น เพื่อสนับสนุนการพัฒนาในระดับพื้นที่ตามนโยบายของรัฐบาล และเป็นเลขานุการคณะกรรมการสถิติระดับจังหวัดซึ่งเป็นกลไกในการขับเคลื่อนให้จังหวัดมีสถิติที่มีคุณภาพ ตรงตามความต้องการของพื้นที่อย่างแท้จริง สามารถบูรณาการสถิติเพื่อตอบโจทย์การพัฒนาในทุกระดับ รวมทั้งเป็นการดำเนินการตามพระราชบัญญัติสถิติ พ.ศ. 2550 มาตรา 6 (1) กำหนดให้สำนักงานสถิติแห่งชาติมีหน้าที่ในการจัดทำแผนแม่บทเกี่ยวกับการดำเนินงานทางสถิติของรัฐ เสนอคณะรัฐมนตรีให้ความเห็นชอบ เพื่อให้การดำเนินงานด้านสถิติของประเทศไทยมีความเป็นเอกภาพ ข้อมูลสถิติมีมาตรฐาน ลดความซ้ำซ้อนของการจัดทำสถิติ นำไปสู่การแลกเปลี่ยนข้อมูลระหว่างหน่วยงานภาครัฐและใช้ข้อมูลสถิติและสารสนเทศร่วมกัน และมาตรา 6 (7) กำหนดให้สำนักงานสถิติแห่งชาติบูรณาการข้อมูล จากหน่วยงานภาครัฐอื่น ๆ เพื่อจัดทำฐานข้อมูลสถิติและสารสนเทศของประเทศ เพื่อให้บรรลุวิสัยทัศน์ของแผนแม่บทระบบสถิติประเทศไทย ฉบับที่ 3 (พ.ศ. 2566 – 2570) ที่กำหนดไว้ว่า “ประเทศไทยมีระบบสถิติที่เชื่อถือได้ เพื่อพัฒนาสถิติทางการที่สร้างคุณค่าในการใช้ประโยชน์สู่ความยั่งยืน”

สารบัญ

	หน้า	
คำนำ	ก	
สารบัญ	ข	
สารบัญภาพ	ง	
สารบัญตาราง	ฉ	
บทที่ 1	บทนำ	
1.1	หลักการและเหตุผล	1
1.2	วัตถุประสงค์การจัดทำแผนพัฒนาสถิติระดับจังหวัด	4
1.3	แนวทางการจัดทำแผนพัฒนาสถิติระดับจังหวัด	4
1.4	คำอธิบายศัพท์	5
บทที่ 2	ยุทธศาสตร์และแผนที่เกี่ยวข้องกับการพัฒนาในระดับจังหวัด	8
2.1	การศึกษายุทธศาสตร์และแผนที่เกี่ยวข้องกับการพัฒนาในระดับจังหวัด	9
2.2	การวิเคราะห์ประเด็นการพัฒนาจังหวัดภายใต้แผนพัฒนาจังหวัดที่เป็นปัจจุบัน ที่สอดคล้องกับยุทธศาสตร์และแผนที่เกี่ยวข้องกับการพัฒนาในระดับจังหวัด	17
2.3	การวิเคราะห์สถานการณ์ แนวโน้ม การพัฒนาในระดับจังหวัด	26
บทที่ 3	บัญชีสถิติทางการที่เกี่ยวข้องกับการพัฒนาในระดับจังหวัด	47
3.1	บัญชีสถิติทางการตามประเด็นการพัฒนาจังหวัด	47
3.1.1	บัญชีสถิติทางการที่สอดคล้องตามประเด็นการพัฒนาที่ 1 ส่งเสริมและ พัฒนาเกษตรกรรมและการแปรรูปยางพาราแบบครบวงจร	48
3.1.2	บัญชีสถิติทางการที่สอดคล้องตามประเด็นการพัฒนาที่ 2 พัฒนา โครงสร้างพื้นฐานและเพิ่มขีดความสามารถในการแข่งขัน	55
3.1.3	บัญชีสถิติทางการที่สอดคล้องตามประเด็นการพัฒนาที่ 3 พัฒนาและ ส่งเสริมการท่องเที่ยวและการจัดการทรัพยากรธรรมชาติ และ สิ่งแวดล้อมอย่างยั่งยืน	65
3.1.4	บัญชีสถิติทางการที่สอดคล้องตามประเด็นการพัฒนาที่ 4 พัฒนาคน ชุมชน และความมั่นคง สุขสังคมสงบสุข	82
3.1.5	บัญชีสถิติทางการที่สอดคล้องตามประเด็นการพัฒนาที่ 5 พัฒนา ยกระดับการบริหารจัดการภาครัฐ	94
3.2	บัญชีสถิติทางการตามตัวชี้วัดการพัฒนาระดับจังหวัด	100

สารบัญ (ต่อ)

	หน้า
บทที่ 4	
สถานการณ์สถิติทางการ และแนวทางการพัฒนาสถิติทางการ/แผนกำหนด ความรับผิดชอบ	106
4.1 สถานการณ์สถิติทางการ	106
4.2 แนวทางการพัฒนารายการสถิติทางการ	108
บทที่ 5	
ปัญหา อุปสรรค และข้อเสนอแนะการพัฒนาสถิติทางการ	124
5.1 ปัญหา อุปสรรค	124
5.2 ข้อเสนอแนะการพัฒนาสถิติทางการ	122
ภาคผนวก	126
ภาคผนวก ก. การวิเคราะห์ประเด็นการพัฒนาจังหวัดภายใต้แผนพัฒนาจังหวัดที่เป็นปัจจุบัน ที่สอดคล้องกับยุทธศาสตร์และแผนที่เกี่ยวข้องกับการพัฒนาในระดับจังหวัด	127
ภาคผนวก ข. ตัวชี้วัดการพัฒนาจังหวัด	130
ภาคผนวก ค. คำอธิบายข้อมูล) Metadata)	133
คณะผู้จัดทำ	136

สารบัญภาพ

		หน้า
ภาพ 1	แนวคิดการพัฒนาสถิติทางการ	3
ภาพ 2	กรอบแนวคิดการวิเคราะห์ยุทธศาสตร์และแผนที่เกี่ยวข้องกับการพัฒนาในระดับจังหวัด	8
ภาพ 3	ยุทธศาสตร์ชาติ 6 ประเด็น และการแปลงยุทธศาสตร์สู่การปฏิบัติ	9
ภาพ 4	เป้าหมายการพัฒนาที่ยั่งยืน	14
ภาพ 5	การจัดกลุ่มเป้าหมายการพัฒนาที่ยั่งยืนตามปัจจัยที่เชื่อมโยงกันใน 5 มิติ	14
ภาพ 6	การเชื่อมโยงยุทธศาสตร์ระดับประเทศสู่แผนพัฒนาจังหวัดบึงกาฬ พ.ศ. 2566 – 2570 (ฉบับทบทวน ประจำปีงบประมาณ พ.ศ. 2567)	25
ภาพ 7	การเปรียบเทียบค่าดัชนีระหว่างจังหวัดในปี 2564	28
ภาพ 8	การเปรียบเทียบค่าดัชนีระหว่างปี 2563 และ 2564	29
ภาพ 9	การวิเคราะห์ลำดับความสำคัญของมิติการพัฒนาจังหวัด	30
ภาพ 10	ดัชนีการพัฒนาภาพรวมของจังหวัดบึงกาฬเทียบกับค่ากลางประเทศปี 2564 – 2560	31
ภาพ 11	ดัชนีด้านการพัฒนาคนของจังหวัดบึงกาฬเทียบกับค่ากลางประเทศปี 2564 – 2560	31
ภาพ 12	ดัชนีการพัฒนาด้านเศรษฐกิจและความมั่งคั่งของจังหวัดบึงกาฬเทียบกับค่ากลางประเทศ ปี 2564 – 2560	34
ภาพ 13	ดัชนีด้านพัฒนาด้านสิ่งแวดล้อมของจังหวัดบึงกาฬเทียบกับค่ากลางประเทศปี 2560 – 2564	36
ภาพ 14	ดัชนีการพัฒนาด้านสันติภาพและยุติธรรมของจังหวัดบึงกาฬเทียบกับค่ากลางประเทศ ปี 2560 – 2564	39
ภาพ 15	ดัชนีการพัฒนาด้านความเป็นหุ้นส่วนพัฒนาของจังหวัดบึงกาฬเทียบกับค่ากลางประเทศปี 2560 – 2564	41
ภาพ 16	ห่วงโซ่คุณค่า (Value Chain) “การเกษตร”	49
ภาพ 17	ห่วงโซ่คุณค่า (Value Chain) “ส่งเสริมและพัฒนาเกษตรกรรมและการแปรรูปยางพาราแบบครบวงจร”	50
ภาพ 18	ห่วงโซ่คุณค่า (Value Chain) “การค้า การส่งออกและการลงทุน”	56
ภาพ 19	ห่วงโซ่คุณค่า (Value Chain) พัฒนาโครงสร้างพื้นฐานและเพิ่มขีดความสามารถใน “การแข่งขัน”	57

สารบัญภาพ (ต่อ)

	หน้า
ภาพ 20	ห่วงโซ่คุณค่า (Value Chain) “การท่องเที่ยว” 67
ภาพ 21	ห่วงโซ่คุณค่า (Value Chain) “การอนุรักษ์และพัฒนาทรัพยากรธรรมชาติ” 68
ภาพ 22	ห่วงโซ่คุณค่า (Value Chain) “พัฒนาและส่งเสริมการท่องเที่ยวและการจัดการ ทรัพยากรธรรมชาติและสิ่งแวดล้อมอย่างยั่งยืน” 69
ภาพ 23	ห่วงโซ่คุณค่า (Value Chain) “ความมั่นคงสู่สังคมสงบสุข” 84
ภาพ 24	ห่วงโซ่คุณค่า (Value Chain) “พัฒนาคน ชุมชน” 85
ภาพ 25	ห่วงโซ่คุณค่า (Value Chain) “พัฒนาคน ชุมชน และความมั่นคง สู่สังคมสงบสุข ของจังหวัดบึงกาฬ” 86
ภาพ 26	ห่วงโซ่คุณค่า (Value Chain) “การบริการประชาชนและประสิทธิภาพภาครัฐ” 95
ภาพ 27	ห่วงโซ่คุณค่า (Value Chain) “การพัฒนาระดับการบริหารจัดการภาครัฐของ จังหวัดบึงกาฬ” 96
ภาพ 28	จำนวนรายการสถิติทางการจำแนกตามบัญชีสถิติทางการและสถานะความพร้อม เผยแพร่ของข้อมูล 108
ภาพ 29	จำนวนรายการสถิติทางการจำแนกตามตามความเป็นเจ้าของและความพร้อม เผยแพร่ของข้อมูล 109
ภาพ ก1	การวิเคราะห์ประเด็นการพัฒนาจังหวัด ภายใต้แผนพัฒนาจังหวัดที่เป็นปัจจุบันที่ สอดคล้องกับยุทธศาสตร์และแผนที่เกี่ยวข้องกับการพัฒนาในระดับจังหวัด 128
ภาพ ข1	ดัชนีการพัฒนาระดับจังหวัดบึงกาฬ 131
ภาพ ข2	ค่าตัวชี้วัดการพัฒนาจังหวัดบึงกาฬ 132

สารบัญตาราง

		หน้า
ตาราง 1	ความสอดคล้องระหว่างประเด็นหมุดหมายตามแผนพัฒนาฯ ฉบับที่ 13 กับประเด็นการพัฒนาจังหวัดตามแผนพัฒนาจังหวัด	21
ตาราง 2	ความสอดคล้องระหว่างตัวชี้วัดตามแผนพัฒนาฯ ฉบับที่ 13 และตัวชี้วัดตามแผนพัฒนาจังหวัด	22
ตาราง 3	กรอบแผนพัฒนาภาคตะวันออกเฉียงเหนือ (พ.ศ. 2566 – 2570) แผนพัฒนากลุ่มจังหวัดภาคตะวันออกเฉียงเหนือตอนบน 1(พ.ศ. 2566 – 2570) ที่สอดคล้องกับแผนพัฒนาจังหวัดบึงกาฬ พ.ศ. 2566 – 2570 (ฉบับทบทวน ประจำปีงบประมาณ พ.ศ. 2567)	24
ตาราง 4	การเปรียบเทียบค่าดัชนีระหว่างจังหวัดในปี 2564	29
ตาราง 5	การเปรียบเทียบค่าดัชนีระหว่างปี 2563 – 2564	30
ตาราง 6	ตัวชี้วัดที่ต้องพัฒนาและตัวชี้วัดที่มีการพัฒนาที่ดีของดัชนีด้านการพัฒนาคน	32
ตาราง 7	ตัวชี้วัดที่ต้องพัฒนาและตัวชี้วัดที่มีการพัฒนาที่ดีของดัชนีด้านเศรษฐกิจและความมั่งคั่ง	34
ตาราง 8	ตัวชี้วัดที่ต้องพัฒนาและตัวชี้วัดที่มีการพัฒนาที่ดีของดัชนีด้านพัฒนา ด้านสิ่งแวดล้อม	36
ตาราง 9	ตัวชี้วัดที่ต้องพัฒนาและตัวชี้วัดที่มีการพัฒนาที่ดีของดัชนีด้านสันติภาพและยุติธรรม	39
ตาราง 10	ตัวชี้วัดที่ต้องพัฒนาและตัวชี้วัดที่มีการพัฒนาที่ดีของดัชนีด้านความเป็นหุ้นส่วนพัฒนา	42
ตาราง 11	ลำดับความสำคัญของตัวชี้วัดการพัฒนาจังหวัดบึงกาฬ	45
ตาราง 12	บัญชีสถิติทางการ “ ส่งเสริมและพัฒนาเกษตรกรรมและการแปรรูปยางพาราแบบครบวงจร”	51
ตาราง 13	บัญชีสถิติทางการ “ พัฒนาโครงสร้างพื้นฐานและเพิ่มขีดความสามารถในการแข่งขัน”	58
ตาราง 14	บัญชีสถิติทางการ “พัฒนาและส่งเสริมการท่องเที่ยวและการจัดการ ทรัพยากรธรรมชาติ และสิ่งแวดล้อมอย่างยั่งยืน”	70
ตาราง 15	บัญชีสถิติทางการ “พัฒนาคน ชุมชน และความมั่นคงสู่สังคมสงบสุข”	87
ตาราง 16	บัญชีสถิติทางการ “ การพัฒนาระดับการบริหารจัดการภาครัฐของจังหวัดบึงกาฬ”	97
ตาราง 17	บัญชีสถิติทางการ “ ตัวชี้วัดการพัฒนาระดับจังหวัด จังหวัดบึงกาฬ”	101
ตาราง 18	จำนวนรายการสถิติทางการ จำแนกตามชุดข้อมูล ความพร้อมเผยแพร่ของข้อมูล และ ความเป็นเจ้าของข้อมูล	110
ตาราง 19	รายการสถิติทางการที่กรมเป็นเจ้าของข้อมูล จำแนกตามความพร้อมเผยแพร่ของข้อมูล	111

สารบัญตาราง (ต่อ)

		หน้า
ตาราง 20	รายการสถิติทางการที่หน่วยงานในจังหวัดเป็นเจ้าของข้อมูล จำแนกตาม ความพร้อมเผยแพร่ของข้อมูล	120
ตาราง 21	แนวทางการพัฒนาบัญชีสถิติทางการที่ความพร้อมเผยแพร่ของข้อมูลเป็น Tier 1 ที่หน่วยงานในจังหวัดเป็นเจ้าของข้อมูล	122
ตาราง ค1	ความสัมพันธ์ระหว่างข้อมูลกับรายการสถิติทางการที่จังหวัดเป็นเจ้าของ	134

บทนำ

1.1 หลักการและเหตุผล

“สถิติ” เป็นวัตถุดิบสำคัญในการกำหนดนโยบาย การวางแผน การตัดสินใจในเรื่องต่าง ๆ ได้อย่างมีเหตุผล ชัดเจน มีหลักฐานเชิงประจักษ์ (Evidence-Based) รวมทั้งการขับเคลื่อนการดำเนินงาน การติดตาม และการประเมินผลตามแผนที่กำหนดไว้ในทุกระดับ ดังนั้น ในการขับเคลื่อนการพัฒนาประเทศ รัฐบาลจำเป็นต้องมีข้อมูลต่าง ๆ เพื่อใช้ในการกำหนดยุทธศาสตร์ วางแผน และติดตามความก้าวหน้าการดำเนินงานตามนโยบายต่าง ๆ

ด้วยการพัฒนาด้านเทคโนโลยีดิจิทัลที่ส่งผลกระทบต่อเปลี่ยนแปลงทั้งด้านเศรษฐกิจและสังคมของประเทศ ทำให้มีข้อมูลและสถิติจำนวนมากเกิดขึ้นจากระบบทะเบียนและการใช้ชีวิตประจำวัน และถือเป็นโอกาสสำคัญที่จะนำเอาข้อมูลและสถิติเหล่านั้นมาใช้ให้เกิดประโยชน์ต่อการพัฒนาประเทศ อีกทั้งประเทศไทยเป็นระบบสถิติแบบกระจายงาน (Decentralized statistical system) กล่าวคือ หน่วยงานภาครัฐต่างมีระบบจัดเก็บข้อมูลทั้งที่ได้จากการบริหารงาน งานทะเบียน และจากความต้องการเฉพาะของหน่วยงานเพื่อประมวลเป็นสถิติและสารสนเทศตามความต้องการของหน่วยงานเป็นหลัก ซึ่งการดำเนินงานดังกล่าวมีข้อดีคือ ทำให้หน่วยงานมีข้อมูลเพื่อใช้ในการตัดสินใจตามภารกิจของหน่วยงานได้ตรงความต้องการ สะดวกและรวดเร็ว แต่ในขณะเดียวกัน การกำหนดนโยบายหรือทิศทางการพัฒนาประเทศควรพัฒนาบนพื้นฐานที่เห็นภาพรวมของทุกมิติที่เกี่ยวข้องไม่อาจพิจารณาแยกส่วนระหว่างด้านเศรษฐกิจ สังคม ทรัพยากรธรรมชาติ และสิ่งแวดล้อม จึงจำเป็นต้องมีข้อมูลและสถิติที่บูรณาการกันเพื่อสะท้อนให้ผู้กำหนดนโยบายเห็นภาพรวมผ่านเป้าหมาย เป้าประสงค์ และตัวชี้วัดอย่างแท้จริง

ดังนั้น การที่สังคมไทยจะมีสถิติเพื่อสนับสนุนการวางแผนการพัฒนาประเทศ จำเป็นต้องมีการพัฒนาระบบสถิติของประเทศไทยซึ่งได้ใช้กรอบแนวคิด “Demand-Driven” ที่ต้องการผลิตสถิติทางการให้มีคุณภาพบนพื้นฐานของความต้องการใช้สถิติอย่างแท้จริง นั่นคือ มีสถิติที่ใช้ในการจัดทำตัวชี้วัดเพื่อติดตามผลการพัฒนาประเทศ ทั้งด้านเศรษฐกิจ สังคม และทรัพยากรธรรมชาติและสิ่งแวดล้อม และบริหารจัดการระบบสถิติของประเทศเพื่อให้ประเทศมีระบบสถิติที่เชื่อถือได้ มีสถิติทางการที่มีคุณภาพ กล่าวคือมีคุณลักษณะ “ความเหมาะสมต่อการใช้งาน (Fitness for Use)” ซึ่งเกี่ยวข้องกับหลายมิติ เช่น ความตรงกับความต้องการของผู้ใช้ ความถูกต้องแม่นยำ ความทันเวลา การเข้าถึงได้ง่าย และการเปรียบเทียบกันได้ รวมถึงสามารถสนับสนุนการพัฒนาประเทศอย่างยั่งยืนตามที่กำหนดไว้ในยุทธศาสตร์ชาติ แผนพัฒนาเศรษฐกิจและสังคมแห่งชาติ ฉบับที่ 13 ที่มุ่งหมายในการเร่งเพิ่มศักยภาพของประเทศ เพื่อรับมือกับความเสี่ยงที่อาจส่งผลกระทบต่อฐานและเสริมสร้างความสามารถในการสร้างสรรค์ประโยชน์จากโอกาสที่เกิดขึ้นได้อย่างเหมาะสมและทันท่วงทีตามวัตถุประสงค์ที่กำหนดไว้คือ พลิกโฉมประเทศสู่ “สังคมก้าวหน้าเศรษฐกิจสร้างมูลค่าอย่างยั่งยืน”¹

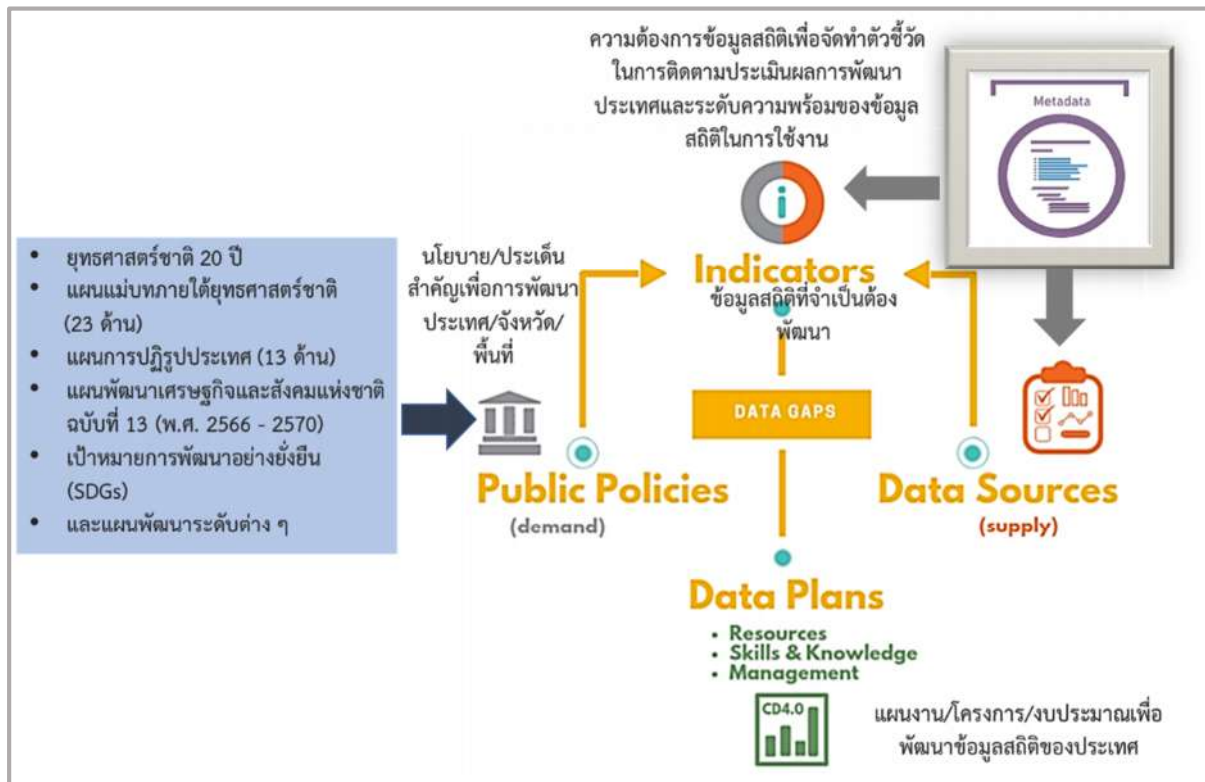
¹ สำนักงานสภาพัฒนาการเศรษฐกิจและสังคมแห่งชาติ, (2565), แผนพัฒนาเศรษฐกิจและสังคมแห่งชาติ ฉบับที่ 13

สำนักงานสถิติแห่งชาติได้จัดทำแผนแม่บทระบบสถิติประเทศไทยขึ้นตามพระราชบัญญัติสถิติ พ.ศ. 2550 เพื่อเป็นกรอบการพัฒนาาระบบสถิติของประเทศร่วมกับหน่วยงานต่าง ๆ ให้สามารถผลิตสถิติที่มีความถูกต้องตามหลักวิชาการและสอดคล้องกับมาตรฐานสากล สามารถใช้ข้อมูลและสถิติร่วมกันได้ โดยมีแผนแม่บทระบบสถิติประเทศไทยฉบับที่ 1 (พ.ศ. 2554 – 2558) แผนแม่บทระบบสถิติประเทศไทย ฉบับที่ 2 (พ.ศ. 2559 – 2565) และแผนแม่บทระบบสถิติประเทศไทย ฉบับที่ 3 (พ.ศ. 2566 – 2570) โดยแปลงแผนแม่บทระบบสถิติประเทศไทยไปสู่การปฏิบัติให้เป็นไปอย่างมีประสิทธิภาพ และเกิดผลสัมฤทธิ์อย่างเป็นรูปธรรม สอดรับกับรัฐธรรมนูญแห่งราชอาณาจักรไทย พ.ศ. 2560 มาตรา 258 ข (2) “ให้มีการบูรณาการฐานข้อมูลของหน่วยงานของรัฐทุกหน่วยงานเข้าด้วยกัน เพื่อให้เป็นระบบข้อมูลเพื่อการบริหารราชการแผ่นดินและการบริการประชาชน” ทั้งในระดับภารกิจ (กระทรวง กรม) และระดับพื้นที่ (จังหวัด)

ทั้งนี้ การดำเนินการภายใต้แผนแม่บทระบบสถิติประเทศไทย ฉบับที่ 3 (พ.ศ. 2566 – 2570) ต้องอาศัยการบูรณาการร่วมกับภาคีเครือข่ายในทุกภาคส่วนที่เกี่ยวข้องตั้งแต่ต้นทางในการกำหนดทิศทาง และยุทธศาสตร์ที่สอดคล้องกับบริบทและสถานการณ์ของประเทศ สำหรับการขับเคลื่อนการดำเนินการในระดับพื้นที่ สำนักงานสถิติจังหวัดในฐานะฝ่ายเลขานุการคณะกรรมการสถิติระดับจังหวัดได้มีการพัฒนาข้อมูลสถิติและสารสนเทศระดับพื้นที่ร่วมกับหน่วยงานที่เกี่ยวข้องในระดับพื้นที่ ผ่านกลไกของคณะกรรมการสถิติระดับจังหวัด คณะทำงานสถิติ ระดับจังหวัด โดยได้มีการจัดทำแผนพัฒนาสถิติ ระดับจังหวัด ขึ้นเป็นครั้งแรกในปี พ.ศ. 2557 ผลลัพธ์ที่ได้ คือ ชุดข้อมูลที่ตอบโจทย์ยุทธศาสตร์จังหวัด ผลิตภัณฑ์ที่มีศักยภาพ (Product champion) ประเด็นปัญหาสำคัญ (Critical issue) และแผนพัฒนาสถิติระดับจังหวัด ซึ่งเป็นกรอบแนวทางการดำเนินงานเพื่อการพัฒนาการจัดเก็บข้อมูลสถิติที่สำคัญและจำเป็นต่อการบริหารงานยุทธศาสตร์จังหวัด โดยมีแผนพัฒนาจังหวัดและแผนปฏิบัติราชการประจำปี เป็นกลไกในการเชื่อมโยงความต้องการข้อมูลกับแนวทางการพัฒนาข้อมูลสถิติระดับจังหวัด เพื่อให้ได้สถิติทางการ (Official Statistics: OS) ระดับจังหวัด คือ รายการข้อมูลสถิติที่สำคัญและจำเป็นที่ใช้สนับสนุนการตัดสินใจ ที่ได้มาจากกระบวนการจัดทำแผนพัฒนาจังหวัด และแผนปฏิบัติราชการประจำปี ที่นำไปสู่การจัดสรรงบประมาณในแผนงานและโครงการประจำปีของจังหวัด ประกอบด้วย ปัจจัยสู่ความสำเร็จ (Critical Success Factor: CSF) ตัวชี้วัด (Key Performance Indicator: KPI) และข้อมูลพื้นฐานที่สำคัญ (Baseline data) รวมทั้งคำอธิบายข้อมูลสถิติทางการ (Official Statistics Metadata) ซึ่งเป็นการอธิบายข้อมูลที่ส่วนราชการดำเนินการจัดเก็บข้อมูลดังกล่าว ทั้งนี้ การขับเคลื่อนจัดทำแผนพัฒนาสถิติระดับจังหวัด (พ.ศ. 2566 – 2570) ได้ดำเนินการผ่านกลไกคณะกรรมการสถิติระดับจังหวัดเพื่อสร้างการมีส่วนร่วม โดยยึดหลักแนวคิด “Demand-Driven” ที่ต้องการผลิตสถิติทางการที่มีคุณภาพบนพื้นฐานของความต้องการใช้สถิติอย่างแท้จริงที่สอดคล้องกับนโยบายสำคัญของประเทศ ได้แก่

- ยุทธศาสตร์ชาติ 20 ปี (พ.ศ. 2561 – 2580)
- แผนแม่บทภายใต้ยุทธศาสตร์ชาติ (23 ประเด็น)
- แผนการปฏิรูปประเทศ
- แผนพัฒนาเศรษฐกิจและสังคมแห่งชาติ ฉบับที่ 13 (พ.ศ. 2566 – 2570)
- เป้าหมายการพัฒนาที่ยั่งยืนที่เชื่อมโยงกับกรอบการจัดทำแผนพัฒนาเศรษฐกิจและสังคมแห่งชาติ ฉบับที่ 13 (พ.ศ. 2566 – 2570)
- แผนยุทธศาสตร์และแผนพัฒนาระดับต่าง ๆ ในประเด็นที่เกี่ยวข้องกับยุทธศาสตร์การพัฒนาจังหวัด
- แผนพัฒนาจังหวัด พ.ศ. 2566 – 2570

เพื่อให้ได้รายการข้อมูลสถิติที่ใช้ในการจัดทำตัวชี้วัดในการติดตามผลการพัฒนาประเทศในแต่ละระดับ โดยเฉพาะในระดับพื้นที่ ซึ่งต้องตรวจสอบสถานะรายการข้อมูลสำคัญที่ภาครัฐมีอยู่ (Data supply) ว่ามีหน่วยงานเจ้าของข้อมูลหรือไม่ (หากเป็นข้อมูลที่เจ้าของข้อมูลเป็นหน่วยงานส่วนราชการส่วนกลาง สำนักงานสถิติแห่งชาติจะทำหน้าที่ประสานต่อไป) ถ้ารายการข้อมูลสถิติมีหน่วยงานเจ้าของข้อมูลแล้ว หน่วยงานเจ้าของข้อมูลจำเป็นต้องจัดทำคำอธิบายข้อมูลหรือเมทาดาทา (Metadata) เพื่อลงทะเบียนเข้าสู่ระบบบัญชีข้อมูลภาครัฐ (Government Data Catalog: GD Catalog) เพื่อให้บริการและให้แน่ใจว่ามีข้อมูลสถิติที่สามารถใช้ในการประเมินและติดตามผลตัวชี้วัดการพัฒนาประเทศในแต่ละระดับได้ ดังภาพ 1



ภาพ 1 แนวคิดการพัฒนาสถิติทางการ

แต่หากมีความจำเป็นต้องมีข้อมูลใดแต่พบว่ายังไม่มีหน่วยงานดำเนินการจัดทำข้อมูล คณะกรรมการสถิติระดับจังหวัดจะพิจารณามอบหมายหน่วยงานจัดทำข้อมูล ซึ่งกระบวนการดังกล่าวจะนำไปสู่การพัฒนาการจัดทำข้อมูลสถิติทางการในระดับพื้นที่ให้มีข้อมูลที่เพียงพอและตอบโจทย์ความต้องการใช้งานจริงตามความต้องการของผู้ใช้งานได้ รวมทั้งมีข้อมูลสำหรับใช้ในการติดตามและประเมินผลการพัฒนาในระดับพื้นที่ที่ถูกต้องและมีธรรมาภิบาล ดังนั้นคณะกรรมการสถิติระดับจังหวัดจึงได้จัดทำแผนพัฒนาสถิติระดับจังหวัดปีงบประมาณนี้ขึ้น เพื่อเป็นเครื่องมือสำคัญในการกำหนดกรอบแนวทางการดำเนินงานเพื่อการพัฒนาการจัดทำข้อมูลสถิติที่สำคัญและจำเป็นต่อการบริหารงานของจังหวัด

1.2 วัตถุประสงค์การจัดทำแผนพัฒนาสถิติระดับจังหวัด

- 1.2.1 เพื่อศึกษาและวิเคราะห์นโยบายและยุทธศาสตร์ตามยุทธศาสตร์ชาติ 20 ปี (พ.ศ. 2561 – 2580) แผนแม่บทภายใต้ยุทธศาสตร์ชาติ (23 ประเด็น) แผนการปฏิรูปประเทศ แผนพัฒนาเศรษฐกิจและสังคมแห่งชาติ ฉบับที่ 13 (พ.ศ. 2566 – 2570) เป้าหมายการพัฒนาที่ยั่งยืน กรอบแผนพัฒนาภาค (พ.ศ. 2566 – 2570) และแผนพัฒนากลุ่มจังหวัด (พ.ศ. 2566 – 2570) ที่สอดคล้องกับแผนพัฒนาจังหวัด (พ.ศ. 2566 – 2570) หรือนโยบายของผู้บริหารในจังหวัด
- 1.2.2 เพื่อจัดทำรายการข้อมูลสถิติทางการที่เกี่ยวข้องกับการพัฒนาในระดับจังหวัดที่สอดคล้องกับแผนยุทธศาสตร์และแผนพัฒนาระดับต่าง ๆ พร้อมทั้งกำหนดหน่วยงานที่มีหน้าที่รับผิดชอบในการจัดทำข้อมูลที่ยังไม่มีหน่วยงานใดดำเนินการ และเชื่อมโยง/บูรณาการข้อมูลในระดับพื้นที่
- 1.2.3 เพื่อสร้างวัฒนธรรมการใช้ข้อมูลสถิติ สนับสนุนการตัดสินใจในระดับพื้นที่ ตลอดจนสร้างโอกาสการเข้าถึงข้อมูลในระดับพื้นที่ของประชาชน
- 1.2.4 เพื่อสร้างเครือข่าย การมีส่วนร่วมของหน่วยงานในระดับพื้นที่ในการผลิตข้อมูลทางสถิติ และการประยุกต์ใช้ข้อมูลเพื่อการตัดสินใจอย่างมีประสิทธิภาพ
- 1.2.5 เพื่อพัฒนาบุคลากรด้านสถิติของหน่วยงานที่เกี่ยวข้อง ให้มีความเป็นมืออาชีพด้านข้อมูลสถิติ และสารสนเทศที่สนับสนุนการพัฒนาในระดับพื้นที่

1.3 แนวทางการจัดทำแผนพัฒนาสถิติระดับจังหวัด

- 1.3.1 ศึกษายุทธศาสตร์ชาติ 20 ปี (พ.ศ. 2561 – 2580) แผนแม่บทภายใต้ยุทธศาสตร์ชาติ (23 ประเด็น) แผนการปฏิรูปประเทศ และ แผนพัฒนาเศรษฐกิจและสังคมแห่งชาติ ฉบับที่ 13 (พ.ศ. 2566 – 2570) เป้าหมายการพัฒนาที่ยั่งยืน กรอบแผนพัฒนาภาค (พ.ศ. 2566 – 2570) แผนพัฒนากลุ่มจังหวัด (พ.ศ. 2566 – 2570) แผนพัฒนาจังหวัด (พ.ศ. 2566 – 2570) หรือนโยบายของผู้บริหารในจังหวัด
- 1.3.2 วิเคราะห์ความสอดคล้องเชื่อมโยงระหว่างประเด็นการพัฒนาจังหวัด ตัวชี้วัดการพัฒนาฯ กับแผนยุทธศาสตร์และแผนพัฒนาระดับต่าง ๆ โดยมีการประชุมหารือร่วมกับสำนักงานจังหวัดและหน่วยงานที่เกี่ยวข้อง
- 1.3.3 วิเคราะห์ห่วงโซ่คุณค่าจากแผนแม่บทภายใต้ยุทธศาสตร์ชาติ (23 ประเด็น) ซึ่งใช้เป็นกรอบในการจัดทำห่วงโซ่คุณค่าที่สอดคล้องกับแผนพัฒนาจังหวัด โดยมีการประชุมหารือร่วมกับสำนักงานจังหวัดและหน่วยงานที่เกี่ยวข้อง
- 1.3.4 ทบทวนรายการสถิติทางการ 21 สาขา² รายการข้อมูลสถิติทางการในระดับพื้นที่ และสรุปรวบรวมรายการข้อมูลสถิติทางการของแต่ละห่วงโซ่คุณค่าที่เกี่ยวข้องกับการพัฒนาในระดับจังหวัด เพื่อจัดทำเป็นร่างบัญชีสถิติทางการ
- 1.3.5 จัดทำบัญชีสถิติทางการ ที่แสดงชื่อตัวชี้วัด รายการสถิติทางการ สถานะความพร้อมเผยแพร่ หน่วยงานเจ้าของข้อมูล และระดับหน่วยงานเจ้าของข้อมูล ทั้งนี้สถิติทางการบางรายการใน

² สถิติทางการ 21 สาขา ประกอบด้วย ด้านสังคม 9 สาขา ได้แก่ 1) ประชากรศาสตร์ ประชากรและเคหะ 2) แรงงาน 3) การศึกษา 4) ศาสนา ศิลปะ และวัฒนธรรม 5) สุขภาพ 6) สวัสดิการสังคม 7) หญิงและชาย 8) รายได้และรายจ่ายของครัวเรือน 9) ยุติธรรมความมั่นคงการเมือง และการปกครอง ด้านเศรษฐกิจ 11 สาขา ได้แก่ 10) บัญชีประชาชาติ 11) เกษตร และประมง 12) อุตสาหกรรม 13) พลังงาน 14) การค้าและราคา 15) ขนส่ง และโลจิสติกส์ 16) เทคโนโลยีสารสนเทศและการสื่อสาร 17) การท่องเที่ยวและการกีฬา 18) การเงิน การธนาคาร และประกันภัย 19) การคลัง 20) วิทยาศาสตร์ เทคโนโลยีและนวัตกรรม ด้านทรัพยากรธรรมชาติและสิ่งแวดล้อม 21) ทรัพยากรธรรมชาติและสิ่งแวดล้อม

บัญชีสถิติทางการอาจยังไม่มีการผลิต หรือขาดหน่วยงานที่รับผิดชอบในปัจจุบัน ซึ่งจะต้องได้รับการพิจารณาเป็นส่วนหนึ่งของยุทธศาสตร์การพัฒนาในลำดับต่อไป

1.3.6 สรุปข้อเสนอแนะการพัฒนาการจัดเก็บข้อมูลและเสนอแผนการพัฒนาในอนาคต

1.4 คำอธิบายศัพท์

1.4.1 **ห่วงโซ่คุณค่าภายใต้แผนแม่บทภายใต้ยุทธศาสตร์ชาติ (23 ประเด็น)**³ เป็นองค์ประกอบ (อาจรวมถึงกิจกรรมและกระบวนการต่าง ๆ) ที่มีความสอดคล้องและสัมพันธ์กันเป็นระบบภายใต้แผนแม่บทย่อย ตั้งแต่จุดเริ่มต้นของกระบวนการดำเนินงาน (ต้นทาง) จนกระทั่งสิ้นสุดกระบวนการดำเนินงาน (ปลายทาง) ที่ส่งผลต่อการบรรลุเป้าหมายแผนแม่บทย่อยนั้น ๆ ได้ตามที่กำหนด โดยทางสำนักงานสภาพัฒนาการเศรษฐกิจและสังคมแห่งชาติได้จัดทำ 140 Final Value Chains เพื่อใช้ประกอบการจัดทำโครงการสำคัญต่าง ๆ

1.4.2 **ห่วงโซ่คุณค่าทั่วไป (Generic Value Chain: GVC)**⁴ เป็นห่วงโซ่คุณค่ารูปแบบกลางที่ได้จากการทบทวนประเด็นยุทธศาสตร์การพัฒนาภาพรวมของจังหวัด (กรอบการดำเนินงานปี 2557) สามารถแบ่งแนวทางการพัฒนาเป็น 3 ด้าน คือ เศรษฐกิจ สังคม และทรัพยากรธรรมชาติและสิ่งแวดล้อม ซึ่งประเด็นในแต่ละด้านจะมีประเด็นย่อยรวม 18 เรื่อง ในแต่ละเรื่องจะมีการจัดทำห่วงโซ่คุณค่าแสดงกิจกรรมหลัก (Primary activities) และกิจกรรมสนับสนุน (Support activities) โดยกิจกรรมทุกประเภทมีส่วนในการช่วยเพิ่มคุณค่าให้กับสินค้าหรือบริการ หรือลด ภาษี ป้องกันปัญหาให้กับประเด็นปัญหาสำคัญที่เลือก โดยแต่ละกิจกรรมในแต่ละข้อต่อของห่วงโซ่คุณค่า (Value Chain: VC) จะแสดงให้เห็นถึงคุณค่า หรือประโยชน์ให้กับการพัฒนาพื้นที่

1.4.3 **ห่วงโซ่คุณค่าที่สอดคล้องกับแผนพัฒนาจังหวัด** เป็นห่วงโซ่คุณค่าของจังหวัดในแต่ละประเด็นการพัฒนาภายใต้แผนพัฒนาจังหวัด โดยใช้ห่วงโซ่คุณค่าภายใต้ยุทธศาสตร์ชาติ (23 ประเด็น) 140 Final Value Chains และห่วงโซ่คุณค่าทั่วไป เป็นกรอบในการจัดทำเพื่อให้ได้ห่วงโซ่คุณค่าตามประเด็นการพัฒนาจังหวัดที่ประกอบด้วยกิจกรรมหลักและกิจกรรมสนับสนุนที่มีความสอดคล้องและสัมพันธ์กันเป็นระบบ ตั้งแต่จุดเริ่มต้นของกระบวนการดำเนินงาน (ต้นทาง) ไปจนกระทั่งสิ้นสุดกระบวนการดำเนินงาน (ปลายทาง) ที่ส่งผลต่อการบรรลุเป้าหมายประเด็นการพัฒนาจังหวัดได้ตามที่กำหนด

1.4.4 **แผนพัฒนาสถิติระดับจังหวัด**⁵ เป็นเครื่องมือสำคัญในการกำหนดกรอบแนวทางการดำเนินงานเพื่อการพัฒนาการจัดเก็บข้อมูลสถิติที่สำคัญและจำเป็นต่อการบริหารงานยุทธศาสตร์จังหวัดในระยะสั้น 1 ปี และระยะกลาง 4 ปี เพื่อให้เชื่อมโยงกับการจัดทำแผนพัฒนาจังหวัดและสอดคล้องกับแผนยุทธศาสตร์และแผนพัฒนาระดับต่าง ๆ ซึ่งจะกำหนดกิจกรรมต่าง ๆ เพื่อพัฒนาคุณภาพสถิติทางการว่ามีรายการใดบ้าง จะพัฒนาอย่างไร หน่วยงานใดเป็นผู้รับผิดชอบ พร้อมทั้งระบุระยะเวลาที่ต้องดำเนินการด้วย

³ การประชุมเชิงปฏิบัติการการจัดทำโครงการสำคัญ ประจำปีงบประมาณ 2565 เอกสารประกอบการบรรยาย: การวิเคราะห์และประมวลผลห่วงโซ่คุณค่า (Value Chain) ที่ส่งผลต่อการบรรลุเป้าหมายแผนแม่บทย่อย Workshop2 วันที่ 9 กรกฎาคม 63

⁴ ผลจากการจัดทำโครงการพัฒนาข้อมูลสถิติและสารสนเทศระดับพื้นที่ 76 จังหวัด และ 18 กลุ่มจังหวัด พ.ศ. 2557

⁵ ผลจากการจัดทำโครงการพัฒนาข้อมูลสถิติและสารสนเทศระดับพื้นที่ 76 จังหวัด และ 18 กลุ่มจังหวัด พ.ศ. 2557

- 1.4.5 **สถิติทางการ (Official Statistics: OS)**⁶ หมายถึง ข้อความหรือตัวเลขที่เป็นตัวแทนแสดงถึงคุณลักษณะของสิ่งต่าง ๆ ในประเทศ ที่ประมวลตามความเป็นจริงจากข้อมูลที่เกิดขึ้นรวบรวมได้ตามหลักวิชาการทางสถิติ และเป็นสถิติที่มีความสำคัญต่อการใช้ในการกำหนดนโยบายเพื่อการพัฒนาประเทศ
- 1.4.6 **บัญชีสถิติทางการ** หมายถึง เอกสารแสดงบรรดารายการสถิติทางการ เพื่อจัดทำแผนกำหนดความรับผิดชอบในการดำเนินงานทางสถิติตามแผนแม่บท
- 1.4.7 **บัญชีสถิติทางการจังหวัด (บึงกาฬ)** หมายถึง บัญชีสถิติทางการที่สามารถตอบสถานการณ์ ประเด็นการพัฒนาจังหวัด และสภาพปัญหาในระดับพื้นที่ ซึ่งราชการส่วนภูมิภาคหรือคณะผู้บริหารจังหวัดมีความจำเป็นต้องใช้ในการวางแผนระดับนโยบายจังหวัด ทั้งแผนปฏิบัติงานและการจัดสรรงบประมาณในแผนงานและโครงการ
- 1.4.8 **รายการสถิติทางการ** หมายถึง ข้อความหรือตัวเลข ที่เป็นตัวแทนแสดงถึงคุณลักษณะของสิ่งต่าง ๆ ในประเทศ ที่ประมวลตามความเป็นจริงจากข้อมูลที่เกิดขึ้นรวบรวมได้ตามหลักวิชาการทางสถิติ และเป็นสถิติที่มีความสำคัญต่อการใช้ในการกำหนดนโยบายเพื่อการพัฒนาจังหวัด ที่รวบรวมไว้เป็นบัญชีสถิติทางการตามแผนพัฒนาสถิติระดับจังหวัด
- 1.4.9 **คำอธิบายข้อมูลหรือเมทาดาทา (Metadata)**⁷ หมายถึง ข้อมูลที่ใช้อธิบายข้อมูลหลักหรือกลุ่มข้อมูลอื่น ๆ ที่เกี่ยวข้องทั้งกระบวนการเชิงธุรกิจ (ในที่นี้หมายถึง กระบวนการทำงานตามภารกิจของหน่วยงาน) และเชิงเทคโนโลยีสารสนเทศ กฎและข้อจำกัดของข้อมูล และโครงสร้างของข้อมูล เมทาดาทาช่วยให้หน่วยงานสามารถเข้าใจข้อมูล ระบบ และขั้นตอนการทำงานได้ดียิ่งขึ้น โดยการบริหารจัดการเมทาดาทา (Metadata management) เริ่มตั้งแต่การเก็บรวบรวม การจัดกลุ่ม การดูแล และการควบคุมเมทาดาทา ทั้งนี้ข้อมูลแต่ละชุดควรมีเมทาดาทา เพื่อให้ผู้ใช้งานทราบเกี่ยวกับ ชุดข้อมูล เช่น รายละเอียดชุดข้อมูล สิ่งที่เกี่ยวข้องกับชุดข้อมูล วัตถุประสงค์การนำไปใช้ พิลด์ข้อมูล ประกอบด้วย
- 1) คำอธิบายชุดข้อมูลส่วนหลัก (Mandatory metadata) เป็นรายละเอียดคำอธิบายชุดข้อมูลส่วนหลักที่ทุกชุดข้อมูลจำเป็นต้องมี โดย 1 ชุดข้อมูล ประกอบด้วยคำอธิบายข้อมูลจำนวน 14 รายการ ได้แก่ ประเภทข้อมูล ชื่อชุดข้อมูล องค์กร ชื่อผู้ติดต่อ อีเมลผู้ติดต่อ คำสำคัญ รายละเอียด วัตถุประสงค์ ความถี่ของการปรับปรุงข้อมูล ขอบเขตเชิงภูมิศาสตร์หรือเชิงพื้นที่ แหล่งที่มา รูปแบบในการเก็บข้อมูล หมวดยุทธศาสตร์ข้อมูลตามธรรมาภิบาลข้อมูลภาครัฐ และสัญญาอนุญาตให้ใช้ข้อมูล
 - 2) คำอธิบายชุดข้อมูลทางเลือก (Optional metadata) เป็นส่วนหนึ่งของรายละเอียดคำอธิบายชุดข้อมูลเพิ่มเติมที่ช่วยให้รายละเอียดของคำอธิบายชุดข้อมูลมีความสมบูรณ์มากยิ่งขึ้น

⁶ แผนแม่บทระบบสถิติประเทศไทย พ.ศ. 2554 – 2558 หน้า 6

⁷ มาตรฐานของสำนักงานพัฒนารัฐบาลดิจิทัล (องค์การมหาชน) มสพร. 1-2564 ว่าด้วยแนวทางการจัดทำบัญชีข้อมูลภาครัฐ หน้า 3

1.4.10 **สถานะความพร้อมเผยแพร่ของข้อมูล**⁸ คือ การจัดสถานะความพร้อมข้อมูล ออกเป็น Tier ที่สอดคล้องกับ เป้าหมายการพัฒนาที่ยั่งยืนโดยการนำรายการสถิติมาจัดกลุ่ม เพื่อปรับให้เข้ากับบริบทของประเทศไทย โดยแบ่งเป็น 3 Tier

- Tier 1 คือ สถิติทางการที่มีค่านิยมและวิธีการผลิต มีข้อมูลพร้อมเผยแพร่และมีหน่วยงานรับผิดชอบ
- Tier 2 คือ สถิติทางการที่มีค่านิยมและวิธีการผลิต แต่ยังไม่พร้อมเผยแพร่
- Tier 3 คือ สถิติทางการที่ไม่มีค่านิยมและวิธีการผลิต ไม่มีข้อมูล และไม่มีหน่วยงานรับผิดชอบ

1.4.11 **หน่วยงาน**⁹ หมายถึง ส่วนราชการ รัฐวิสาหกิจ องค์กรมหาชน องค์กรปกครองส่วนท้องถิ่น และหน่วยงานอื่นของรัฐ

1.4.12 **เจ้าของข้อมูล (Data owners)**¹⁰ หมายถึง หน่วยงานที่ทำหน้าที่ตรวจสอบดูแลข้อมูล โดยตรง สร้างความมั่นใจได้ว่าการบริหารจัดการข้อมูลสอดคล้องกับนโยบาย มาตรฐาน กฎระเบียบ หรือกฎหมาย เจ้าของข้อมูลทำการทบทวนและอนุมัติการดำเนินการต่าง ๆ ที่เกี่ยวข้องกับข้อมูล เช่น การเปลี่ยนแปลงเมทาดาตาและเกณฑ์การทำดาตาคleaning (Data cleansing) นอกจากนี้ยังทำหน้าที่ในการให้สิทธิ์ในการเข้าถึงข้อมูล จัดชั้นความลับของข้อมูล เจ้าของข้อมูลมักจะอยู่ในตำแหน่งบริหาร เช่น ผู้อำนวยการฝ่ายหรือหัวหน้าส่วนงานบุคคลเป็นเจ้าของข้อมูลบุคคล ผู้อำนวยการฝ่ายหรือหัวหน้าส่วนงานการเงินเป็นเจ้าของข้อมูลการเงิน เป็นต้น

1.4.13 **หน่วยงานเจ้าของข้อมูล** หมายถึง ส่วนราชการ รัฐวิสาหกิจ องค์กรมหาชน องค์กรปกครองส่วนท้องถิ่น และหน่วยงานอื่นของรัฐ ที่ทำหน้าที่ตรวจสอบดูแลข้อมูลโดยตรง สร้างความมั่นใจได้ว่าการบริหารจัดการข้อมูลสอดคล้องกับนโยบาย มาตรฐาน กฎระเบียบ หรือกฎหมาย

1.4.14 **ระดับหน่วยงานเจ้าของข้อมูล** หมายถึง ระดับการบริหารราชการแผ่นดินตามพระราชบัญญัติระเบียบบริหารราชการแผ่นดิน พ.ศ. 2534 ซึ่งได้บัญญัติให้การบริหารราชการแผ่นดินแบ่งออกเป็น 3 ส่วน ได้แก่ บริหารราชการส่วนกลาง ส่วนภูมิภาค และส่วนท้องถิ่น ระดับการบริหารราชการแผ่นดิน ในที่นี้ จะหมายรวมเฉพาะการบริหารราชการส่วนกลางและส่วนภูมิภาค ได้แก่

- 1) การบริหารราชการส่วนกลาง ระดับ “กรม หรือส่วนราชการที่เรียกชื่ออย่างอื่นและมีฐานะเป็นกรม”
- 2) การบริหารราชการส่วนภูมิภาค ระดับ “จังหวัด”

⁸ การประชุมคณะอนุกรรมการสถิติด้านสังคม ครั้งที่ 2/2565 วันศุกร์ที่ 2 กันยายน 2565

⁹ พระราชบัญญัติสถิติ พ.ศ. 2550

¹⁰ ธรรมนูญข้อมูลภาครัฐ หน้า 36

ยุทธศาสตร์และแผนที่เกี่ยวข้องกับการพัฒนาในระดับจังหวัด

การขับเคลื่อนในการจัดทำแผนพัฒนาสถิติระดับจังหวัด (พ.ศ. 2566 – 2570) ได้ศึกษายุทธศาสตร์ชาติ 20 ปี (พ.ศ. 2561 – 2580) แผนแม่บทภายใต้ยุทธศาสตร์ชาติ (23 ประเด็น) แผนการปฏิรูปประเทศ แผนพัฒนาเศรษฐกิจและสังคมแห่งชาติ ฉบับที่ 13 (พ.ศ. 2566 – 2570) เป้าหมายการพัฒนาที่ยั่งยืน และตัวชี้วัดสากลอื่น ๆ ที่สำคัญ เช่น การจัดอันดับขีดความสามารถในการแข่งขัน (International Institute for Management Development: IMD) ยุทธศาสตร์การพัฒนาของแผนแม่บท/แผนพัฒนาต่าง ๆ/แผนปฏิบัติการระดับกระทรวง กรมที่เกี่ยวข้อง แผนพัฒนาภาค (พ.ศ. 2566 – 2570) แผนพัฒนากลุ่มจังหวัด (พ.ศ. 2566 – 2570) แผนพัฒนาจังหวัด (พ.ศ. 2566 – 2570) หรือนโยบายของผู้บริหารในจังหวัด เป็นต้น พร้อมทั้งวิเคราะห์ความสอดคล้องเชื่อมโยงระหว่างประเด็นการพัฒนาจังหวัด ตัวชี้วัดการพัฒนากับแผนยุทธศาสตร์และแผนพัฒนา ระดับต่าง ๆ เพื่อเป็นกรอบแนวคิดในการดำเนินการในครั้งนี้ ดังภาพ 2



ภาพ 2 กรอบแนวคิดการวิเคราะห์ยุทธศาสตร์และแผนที่เกี่ยวข้องกับการพัฒนาในระดับจังหวัด

2.1 การศึกษายุทธศาสตร์และแผนที่เกี่ยวข้องกับการพัฒนาในระดับจังหวัด

การจัดทำแผนพัฒนาสถิติระดับจังหวัดปีงภาพ (พ.ศ. 2566 – 2570) ได้มีการศึกษายุทธศาสตร์และแผนที่เกี่ยวข้องเพื่อให้เกิดความเชื่อมโยงระหว่างแผนและข้อมูลสถิติที่ใช้ในกำหนดนโยบาย การจัดทำตัวชี้วัดเพื่อติดตามประเมินผล ดังนี้

2.1.1 ยุทธศาสตร์ชาติ 20 ปี (พ.ศ. 2561 – 2580)¹¹

เครื่องมือสำคัญในการบริหารราชการแผ่นดินและใช้เป็นแนวทางในการสนับสนุนการตัดสินใจของผู้บริหาร รวมถึงการวางกรอบการพัฒนาประเทศให้เป็นไปในแนวทางที่เหมาะสมสอดคล้องกับการเปลี่ยนแปลงของประเทศ ทั้งในด้านเศรษฐกิจ สังคม และทรัพยากรธรรมชาติและสิ่งแวดล้อม ได้อย่างมีประสิทธิภาพ เพื่อให้บรรลุวิสัยทัศน์ “ประเทศไทยมีความมั่นคง มั่งคั่ง ยั่งยืน เป็นประเทศที่พัฒนาแล้ว ด้วยการพัฒนาตามหลักปรัชญาของเศรษฐกิจพอเพียง” หรือตามคติพจน์ “มั่นคง มั่งคั่ง ยั่งยืน” ประกอบด้วย 6 ยุทธศาสตร์ โดยมีการแปลงยุทธศาสตร์สู่การปฏิบัติ ดังภาพ 3 เพื่อยกระดับศักยภาพของประเทศในหลากหลายมิติ พัฒนาค้นในทุกมิติและในทุกช่วงวัยให้เป็นคนดี คนเก่ง และมีคุณภาพ สร้างโอกาสและความเสมอภาคทางสังคม สร้างการเติบโตบนคุณภาพชีวิตที่เป็นมิตรกับสิ่งแวดล้อม และมีภาครัฐของประชาชนเพื่อประชาชน และประโยชน์ส่วนรวม



ภาพ 3 ยุทธศาสตร์ชาติ 6 ประเด็น และการแปลงยุทธศาสตร์สู่การปฏิบัติ

¹¹ ยุทธศาสตร์ชาติ 20 ปี (พ.ศ. 2561 – 2580), ราชกิจจานุเบกษา เล่มที่ 135 ตอนที่ 82 ก

2.1.2 แผนแม่บทภายใต้ยุทธศาสตร์ชาติ¹²

แผนแม่บทภายใต้ยุทธศาสตร์ชาติเป็นส่วนสำคัญในการถ่ายทอดเป้าหมายและประเด็นยุทธศาสตร์ของยุทธศาสตร์ชาติลงสู่แผนระดับต่าง ๆ ต่อไป ซึ่งได้คำนึงถึงประเด็นร่วมหรือประเด็นตัดข้ามยุทธศาสตร์และการประสานเชื่อมโยงเป้าหมายของแต่ละแผนแม่บทภายใต้ยุทธศาสตร์ชาติให้มีความสอดคล้องไปในทิศทางเดียวกัน โดยแผนแม่บทภายใต้ยุทธศาสตร์ชาติประกอบด้วย สถานการณ์และแนวโน้มที่เกี่ยวข้องของแผนแม่บท เป้าหมายและตัวชี้วัดในการดำเนินการ ซึ่งแบ่งช่วงเวลาออกเป็น 4 ช่วง ช่วงละ 5 ปี รวมทั้งกำหนดแนวทางการพัฒนา และแผนงาน/โครงการที่สำคัญของแผนแม่บทภายใต้ยุทธศาสตร์ชาติ เพื่อเป็นกรอบในการดำเนินการของหน่วยงานที่เกี่ยวข้องให้บรรลุเป้าหมายการพัฒนาประเทศที่กำหนดไว้ในยุทธศาสตร์ว่า “ประเทศไทยมั่นคง ประชาชนมีความสุข เศรษฐกิจพัฒนาอย่างต่อเนื่อง สังคมเป็นธรรม ฐานทรัพยากรธรรมชาติยั่งยืน” โดยยกระดับศักยภาพของประเทศในหลายมิติ พัฒนาคนในทุกมิติและในทุกช่วงวัยให้เป็นคนดี เก่ง และมีคุณภาพ สร้างโอกาสและความเสมอภาคทางสังคม สร้างการเติบโตบนคุณภาพชีวิตที่เป็นมิตรกับสิ่งแวดล้อม และมีภาครัฐของประชาชนเพื่อประชาชนและประโยชน์ส่วนรวม โดยแผนแม่บทภายใต้ยุทธศาสตร์ชาติ มีจำนวน 23 ฉบับ ได้แก่

- 1) ความมั่นคง
- 2) การต่างประเทศ
- 3) การเกษตร
- 4) อุตสาหกรรมและบริการแห่งอนาคต
- 5) การท่องเที่ยว
- 6) พื้นที่และเมืองน่าอยู่อัจฉริยะ
- 7) โครงสร้างพื้นฐาน ระบบโลจิสติกส์ และดิจิทัล
- 8) ผู้ประกอบการและวิสาหกิจขนาดกลางและขนาดย่อมยุคใหม่
- 9) เขตเศรษฐกิจพิเศษ
- 10) การปรับเปลี่ยนค่านิยม และวัฒนธรรม
- 11) ศักยภาพคนตลอดช่วงชีวิต
- 12) การพัฒนาการเรียนรู้
- 13) การเสริมสร้างให้คนไทยมีสุขภาพที่ดี
- 14) ศักยภาพการกีฬา
- 15) พลังทางสังคม
- 16) เศรษฐกิจฐานราก
- 17) ความเสมอภาคและหลักประกันสังคม
- 18) การเติบโตอย่างยั่งยืน
- 19) การบริหารจัดการน้ำทั้งระบบ
- 20) การบริการประชาชนและประสิทธิภาพภาครัฐ
- 21) การต่อต้านการทุจริตและประพฤติมิชอบ
- 22) กฎหมายและกระบวนการยุติธรรม
- 23) การวิจัยและพัฒนานวัตกรรม

¹² สรุปสาระสำคัญของแผนแม่บทภายใต้ยุทธศาสตร์ชาติ (พ.ศ. 2561 – 2580), สำนักงานสภาพัฒนาการเศรษฐกิจและสังคมแห่งชาติ

แผนแม่บทภายใต้ยุทธศาสตร์ชาติทั้ง 23 ฉบับ เป็นการกำหนดประเด็นในลักษณะที่มีการบูรณาการ และเชื่อมโยงระหว่างยุทธศาสตร์ชาติด้านที่เกี่ยวข้อง และประเด็นการพัฒนาจะไม่มีซ้ำซ้อนกันระหว่าง แผนแม่บทฯ เพื่อให้ส่วนราชการสามารถนำแผนแม่บทฯ ไปใช้ในทางปฏิบัติได้อย่างมีประสิทธิภาพ และ ป้องกันการเกิดความสับสน โดยแผนแม่บทภายใต้ยุทธศาสตร์ชาติเป็นแผนระดับที่ 2 ที่มีความสำคัญในการ เป็นแนวทางการพัฒนาและขับเคลื่อนประเทศเพื่อให้บรรลุเป้าหมายของยุทธศาสตร์ และถ่ายทอดไปสู่แนวทาง ในการปฏิบัติในแผนระดับที่ 3 ของหน่วยงาน ตามมติคณะรัฐมนตรีเมื่อวันที่ 4 ธันวาคม 2560

นอกจากนี้ สำนักงานสภาพัฒนาการเศรษฐกิจและสังคมแห่งชาติได้จัดทำห่วงโซ่คุณค่าของ ประเทศไทย¹³ (Final Value Chain Thailand) ที่ส่งผลให้บรรลุ 140 เป้าหมายแผนแม่บทย่อย ภายใต้แผนแม่บท ภายใต้ยุทธศาสตร์ (ฉบับแก้ไข ปี 2566)

2.1.3 แผนการปฏิรูปประเทศ (ฉบับปรับปรุง)¹⁴

แผนการปฏิรูปประเทศ (ฉบับปรับปรุง) เป็นแผนระดับที่ 2 ตามมติคณะรัฐมนตรี เมื่อวันที่ 4 ธันวาคม 2560 โดยส่งผลกระทบต่อเป้าหมายของยุทธศาสตร์ชาติ และแผนแม่บทภายใต้ยุทธศาสตร์ ซึ่งทุกหน่วยงานต้องดำเนินการตามกิจกรรมปฏิรูปประเทศที่จะส่งผลให้เกิดการเปลี่ยนแปลงต่อประชาชน อย่างมีนัยสำคัญ (Big Rock) นำไปสู่การปฏิบัติตามหลักความสัมพันธ์เชิงเหตุและผล (Causal Relationship: XYZ) เพื่อให้บรรลุผลสัมฤทธิ์ตามเป้าหมายของยุทธศาสตร์ชาติของแต่ละช่วงเวลา 5 ปี โดยแผนการปฏิรูปประเทศ ฉบับปรับปรุงจะดำเนินการคู่ขนานไปกับเล่มแผนการปฏิรูปประเทศฉบับเดิมที่ประกาศใช้เมื่อเดือนเมษายน 2561 ที่เป็นกิจกรรมในลักษณะภารกิจปกติของหน่วยงาน ซึ่งแผนการปฏิรูปประเทศ ได้แก่ ด้านการเมือง ด้านการบริหารราชการแผ่นดิน ด้านกฎหมาย ด้านกระบวนการยุติธรรม ด้านเศรษฐกิจ ด้านทรัพยากรธรรมชาติและ สิ่งแวดล้อม ด้านสาธารณสุข ด้านสื่อสารมวลชน เทคโนโลยีสารสนเทศ ด้านสังคม ด้านพลังงาน ด้านการ ป้องกันและปราบปรามการทุจริตและประพฤติมิชอบ ด้านการศึกษา ด้านวัฒนธรรม กีฬา แรงงาน และการ พัฒนาทรัพยากรมนุษย์

¹³ ห่วงโซ่คุณค่าของประเทศไทย (Value Chain Thailand) (ฉบับแก้ไขปี 2566), สำนักงานสภาพัฒนาการเศรษฐกิจและสังคมแห่งชาติ

¹⁴ แผนการปฏิรูปประเทศ (ฉบับปรับปรุง), สำนักงานสภาพัฒนาการเศรษฐกิจและสังคมแห่งชาติ

2.1.4 แผนพัฒนาเศรษฐกิจและสังคมแห่งชาติ ฉบับที่ 13 (พ.ศ. 2566 – 2570)¹⁵

แผนพัฒนาเศรษฐกิจและสังคมแห่งชาติ ฉบับที่ 13 (พ.ศ. 2566 – 2570) เป็นแผนพัฒนาฉบับแรกที่เริ่มต้นกระบวนการยกร่างกรอบแผนแม่บทภายใต้ยุทธศาสตร์ชาติและจะมีผลในการใช้เป็นกรอบเพื่อกำหนดแผนแม่บทภายใต้ยุทธศาสตร์ชาติ และแผนปฏิบัติการในช่วง 5 ปีที่สองของยุทธศาสตร์ชาติ 20 ปี โดยการกำหนดทิศทางการพัฒนาประเทศในระยะของแผนพัฒนาฯ ได้น้อมนำปรัชญาของเศรษฐกิจพอเพียงมาเป็นหลักในการขับเคลื่อนและวางแผนการพัฒนาประเทศ ไปสู่การบรรลุเป้าหมายในมิติต่าง ๆ ภายใต้ยุทธศาสตร์ชาติได้อย่างเป็นรูปธรรม ซึ่งการกำหนดทิศทางการพัฒนาประเทศในระยะต่อไป จำเป็นต้องให้ความสำคัญกับปัจจัยทั้งภายนอกและภายใน ตลอดจนผลจากการเปลี่ยนแปลงของปัจจัยที่มีอิทธิพลต่อโครงสร้างและองค์ประกอบของประเทศในทุกมิติ เพื่อนำมาประมวลผลประกอบการกำหนดทิศทางการพัฒนาประเทศที่ควรจะมีไปในอนาคต บนหลักปรัชญาของเศรษฐกิจพอเพียงที่สอดคล้องกับเป้าหมายการพัฒนาที่ยั่งยืนของโลก

แผนพัฒนาฯ ฉบับที่ 13 มีจุดมุ่งหมายเพื่อขับเคลื่อนการพัฒนาประเทศให้สามารถบรรลุผลตามเป้าหมายการพัฒนาระยะยาวที่กำหนดไว้ในยุทธศาสตร์ชาติ โดยมุ่งหวังให้แผนพัฒนาฯ ฉบับที่ 13 (พ.ศ. 2566 – 2570) ทำหน้าที่เป็นกลไกในการชี้ประเด็นที่มีลำดับความสำคัญสูงต่อการพัฒนาประเทศในระยะ 5 ปี และเพื่อผลักดันให้ประเทศสามารถก้าวข้ามความท้าทายต่าง ๆ เพื่อขับเคลื่อนสู่ความเจริญเติบโตในทุกภาคส่วนได้รับประโยชน์อย่างเท่าเทียมกัน โดยมีวัตถุประสงค์เพื่อพลิกโฉมประเทศไทยสู่ “สังคมก้าวหน้า เศรษฐกิจสร้างมูลค่าอย่างยั่งยืน” จึงได้กำหนดเป้าหมายหลัก 5 ประการ ประกอบด้วย

- 1) การปรับโครงสร้างการผลิตสู่เศรษฐกิจฐานนวัตกรรม
- 2) การพัฒนาคนสำหรับโลกยุคใหม่
- 3) การมุ่งสู่สังคมแห่งโอกาสและความเป็นธรรม
- 4) การเปลี่ยนผ่านไปสู่ความยั่งยืน
- 5) การเสริมสร้างความสามารถของประเทศในการรับมือกับความเสี่ยงและการเปลี่ยนแปลงภายใต้บริบทโลกใหม่

ดังนั้น แผนพัฒนาฯ ฉบับที่ 13 จึงได้กำหนดหมวดหมู่การพัฒนา จำนวน 13 ประการที่มีลักษณะเชิงบูรณาการ ซึ่งสามารถนำไปสู่การพัฒนาทั้งในด้านเศรษฐกิจ สังคม ทรัพยากรธรรมชาติและสิ่งแวดล้อมไปพร้อม ๆ กัน ทำให้หมวดหมู่แต่ละประการสามารถสนับสนุนเป้าหมายหลักได้มากกว่าหนึ่งข้อ โดยหมวดหมู่ทั้ง 13 ประการ แบ่งออกได้เป็น 4 มิติ ดังนี้

1) มิติภาคการผลิตและบริการเป้าหมาย

- | | |
|---------------|--|
| หมวดหมู่ที่ 1 | ไทยเป็นประเทศชั้นนำด้านสินค้าเกษตรและเกษตรแปรรูปมูลค่าสูง |
| หมวดหมู่ที่ 2 | ไทยเป็นจุดหมายของการท่องเที่ยวที่เน้นคุณภาพและความยั่งยืน |
| หมวดหมู่ที่ 3 | ไทยเป็นฐานการผลิตยานยนต์ไฟฟ้าที่สำคัญของโลก |
| หมวดหมู่ที่ 4 | ไทยเป็นศูนย์กลางทางการแพทย์และสุขภาพมูลค่าสูง |
| หมวดหมู่ที่ 5 | ไทยเป็นประตูการค้าการลงทุนและยุทธศาสตร์ทางโลจิสติกส์ที่สำคัญของภูมิภาค |
| หมวดหมู่ที่ 6 | ไทยเป็นศูนย์กลางด้านดิจิทัลและอุตสาหกรรมอิเล็กทรอนิกส์อัจฉริยะของอาเซียน |

¹⁵ แผนพัฒนาเศรษฐกิจและสังคมแห่งชาติ ฉบับที่ 13 (พ.ศ. 2566 – 2570)

2) มิติโอกาสและความเสมอภาคทางเศรษฐกิจและสังคม

หมวดหมู่ที่ 7 ไทยมีวิสาหกิจขนาดกลางและขนาดย่อมที่เข้มแข็ง มีศักยภาพสูง และสามารถแข่งขันได้

หมวดหมู่ที่ 8 ไทยมีพื้นที่และเมืองอัจฉริยะที่น่าอยู่ ปลอดภัย เติบโตได้อย่างยั่งยืน

หมวดหมู่ที่ 9 ไทยมีความยากจนข้ามรุ่นลดลง และคนไทยทุกคนมีความคุ้มครองทางสังคมที่เพียงพอ เหมาะสม

3) มิติความยั่งยืนของทรัพยากรธรรมชาติและสิ่งแวดล้อม

หมวดหมู่ที่ 10 ไทยมีเศรษฐกิจหมุนเวียนและสังคมคาร์บอนต่ำ

หมวดหมู่ที่ 11 ไทยสามารถลดความเสี่ยงและผลกระทบจากภัยธรรมชาติและ การเปลี่ยนแปลงสภาพภูมิอากาศ

4) มิติปัจจัยผลักดันการพลิกโฉมประเทศ

หมวดหมู่ที่ 12 ไทยมีกำลังคนสมรรถนะสูง มุ่งเรียนรู้อย่างต่อเนื่อง ตอบโจทย์การพัฒนาแห่งอนาคต

หมวดหมู่ที่ 13 ไทยมีภาครัฐที่ทันสมัย มีประสิทธิภาพ และตอบโจทย์ประชาชน

2.1.5 การพัฒนาที่ยั่งยืน (Sustainable development)¹⁶

การพัฒนาที่ยั่งยืน คือ แนวทางการพัฒนาที่ตอบสนอง ความต้องการของคนรุ่นปัจจุบัน โดยไม่ลดทอนความสามารถในการตอบสนอง ความต้องการของคนรุ่นหลัง (Brundtland report, 1987) โดยการบรรลุการพัฒนาที่ยั่งยืน มีองค์ประกอบสำคัญ 3 ประการ ได้แก่ การเติบโตทางเศรษฐกิจ (Economic growth) ความครอบคลุมทางสังคม (Social inclusion) และการคุ้มครองสิ่งแวดล้อม (Environmental protection)

¹⁶ สำนักงานสภาพัฒนาการเศรษฐกิจและสังคมแห่งชาติ, <https://sdgs.nesdc.go.th/>

เป้าหมายการพัฒนาที่ยั่งยืน



ภาพ 4 เป้าหมายการพัฒนาที่ยั่งยืน

ในการประชุมสมัชชาสหประชาชาติสมัยสามัญ ครั้งที่ 70 เมื่อวันที่ 25 กันยายน 2558 ณ สำนักงานใหญ่สหประชาชาติ ประเทศไทยและประเทศสมาชิกสหประชาชาติรวม 193 ประเทศ ร่วมลงนามรับรองวาระการพัฒนาที่ยั่งยืน ค.ศ. 2030 (2030 Agenda for Sustainable Development) ซึ่งเป็นกรอบการพัฒนาของโลกเพื่อร่วมกันบรรลุการพัฒนาทางสังคม เศรษฐกิจ และสิ่งแวดล้อมอย่างยั่งยืน โดยไม่ทิ้งใครไว้ข้างหลัง ภายในปี ค.ศ. 2030 โดยกำหนดให้มีเป้าหมายการพัฒนาที่ยั่งยืนเป็นแนวทางให้แต่ละประเทศดำเนินการร่วมกัน

เป้าหมายการพัฒนาที่ยั่งยืน 17 เป้าหมาย ประกอบไปด้วย 169 เป้าหมายย่อย (SDG Targets) ที่มีความเป็นสากล เชื่อมโยงและเกื้อหนุนกัน และ กำหนดให้มี 247 ตัวชี้วัด เพื่อใช้ติดตามและประเมินความก้าวหน้าของการพัฒนา โดยสามารถจัดกลุ่มเป้าหมายการพัฒนาที่ยั่งยืนตามปัจจัยที่เชื่อมโยงกันใน 5 มิติ (5P) ได้แก่



ภาพ 5 การจัดกลุ่มเป้าหมายการพัฒนาที่ยั่งยืนตามปัจจัยที่เชื่อมโยงกันใน 5 มิติ

1) การพัฒนาคน (People) ให้มีความสำคัญกับการแก้ไขปัญหาความยากจนและความหิวโหย และลดความเหลื่อมล้ำในสังคม ประกอบด้วย

- เป้าหมายที่ 1: ขจัดความยากจน
- เป้าหมายที่ 2: ยุติความหิวโหย บรรลุความมั่นคงทางอาหารและยกระดับโภชนาการสำหรับทุกคนในทุกวัย
- เป้าหมายที่ 3: สร้างหลักประกันว่าคนมีชีวิตที่มีสุขภาพดีและส่งเสริมสวัสดิภาพสำหรับทุกคนในทุกวัย
- เป้าหมายที่ 4: สร้างหลักประกันว่าทุกคนมีการศึกษาที่มีคุณภาพอย่างครอบคลุมและเท่าเทียม และสนับสนุนโอกาสในการเรียนรู้ตลอดชีวิต
- เป้าหมายที่ 5: บรรลุความเท่าเทียมระหว่างเพศ และเสริมสร้างความเข้มแข็งให้แก่สตรีและเด็กหญิง

2) สิ่งแวดล้อม (Planet) ให้มีความสำคัญกับการปกป้องและรักษาทรัพยากรธรรมชาติและสภาพภูมิอากาศเพื่อพลเมืองโลกรุ่นต่อไป ประกอบด้วย

- เป้าหมายที่ 7: สร้างหลักประกันให้ทุกคนสามารถเข้าถึงพลังงานสมัยใหม่ที่ยั่งยืนในราคาที่ย่อมเยา
- เป้าหมายที่ 8: ส่งเสริมการเติบโตทางเศรษฐกิจที่ต่อเนื่อง ครอบคลุม และยั่งยืน การจ้างงานเต็มที่ มีผลผลิตภาพ และการมีงานที่เหมาะสมสำหรับทุกคน
- เป้าหมายที่ 9: สร้างโครงสร้างพื้นฐานที่มีความทนทาน ส่งเสริมการพัฒนาอุตสาหกรรมที่ครอบคลุมและยั่งยืน และส่งเสริมนวัตกรรม
- เป้าหมายที่ 10: ลดความไม่เสมอภาคภายในประเทศและระหว่างประเทศ
- เป้าหมายที่ 11: ทำให้เมืองและการตั้งถิ่นฐานของมนุษย์มีความครอบคลุม ปลอดภัย มีภูมิคุ้มกันและยั่งยืน

3) เศรษฐกิจและความมั่งคั่ง (Prosperity) ส่งเสริมให้ประชาชนมีความเป็นอยู่ที่ดีและสอดคล้องกับธรรมชาติ ประกอบด้วย

- เป้าหมายที่ 6: สร้างหลักประกันว่าจะมีการจัดให้มีน้ำและสุขอนามัยสำหรับทุกคนและมีการบริหารจัดการที่ยั่งยืน
- เป้าหมายที่ 12: สร้างหลักประกันให้มีรูปแบบการผลิตและการบริโภคที่ยั่งยืน
- เป้าหมายที่ 13: เร่งต่อสู้กับการเปลี่ยนแปลงสภาพภูมิอากาศและผลกระทบที่เกิดขึ้น
- เป้าหมายที่ 14: อนุรักษ์และใช้ประโยชน์จากมหาสมุทร ทะเล และทรัพยากรทางทะเลอย่างยั่งยืนเพื่อการพัฒนาที่ยั่งยืน
- เป้าหมายที่ 15: ปกป้อง ฟื้นฟู และสนับสนุนการใช้ระบบนิเวศบนบกอย่างยั่งยืน จัดการป่าไม้อย่างยั่งยืน ต่อสู้การกลายสภาพเป็นทะเลทราย หยุดการเสื่อมโทรมของที่ดินและ ฟื้นฟูสภาพกลับมาใหม่ และหยุดการสูญเสียมลพิษทางชีวภาพ

4) สันติภาพและความยุติธรรม (Peace) ยึดหลักการอยู่ร่วมกันอย่างสันติ มีสังคมที่สงบสุข และไม่แบ่งแยก ประกอบด้วย

- เป้าหมายที่ 16: ส่งเสริมสังคมที่สงบสุขและครอบคลุมเพื่อการพัฒนาที่ยั่งยืน ให้ทุกคนเข้าถึงความยุติธรรม และสร้างสถาบันที่มีประสิทธิภาพรับผิดชอบและครอบคลุมในทุกระดับ

5) ความเป็นหุ้นส่วนการพัฒนา (Partnership) ความร่วมมือของทุกภาคส่วนในการขับเคลื่อนวาระการพัฒนาที่ยั่งยืน ประกอบด้วย

เป้าหมายที่ 17: เสริมความเข้มแข็งให้แก่กลไกการดำเนินงานและฟื้นฟูสภาพหุ้นส่วนความร่วมมือระดับโลกสำหรับการพัฒนาที่ยั่งยืน

2.1.6 แผนพัฒนาภาคตะวันออกเฉียงเหนือ (พ.ศ. 2566 – 2570)¹⁷

แผนพัฒนาภาคตะวันออกเฉียงเหนือ (พ.ศ. 2566 – 2570) มีเป้าหมายการพัฒนาที่มุ่งพัฒนาภาคตะวันออกเฉียงเหนือให้เป็น “ศูนย์กลางเศรษฐกิจ ของอนุภูมิภาคลุ่มแม่น้ำโขง”

ตัวชี้วัด

- 1) อัตราการเจริญเติบโตทางเศรษฐกิจของภาคตะวันออกเฉียงเหนือขยายตัวเพิ่มขึ้น
- 2) สัมประสิทธิ์ความไม่เสมอภาค (Gini Coefficient) ในการกระจายรายได้ของภาคตะวันออกเฉียงเหนือลดลง

แนวทางการพัฒนา

การกำหนดแนวทางการพัฒนาภาคตะวันออกเฉียงเหนือได้พิจารณาถึงความเชื่อมโยงกับแผนพัฒนาฉบับที่ 13 (พ.ศ. 2566 – 2570) พร้อมทั้งพิจารณา โอกาส ศักยภาพ ปัญหา และข้อจำกัดของภาค เพื่อพัฒนาไปสู่การเป็น “ศูนย์กลางเศรษฐกิจของอนุภูมิภาคลุ่มแม่น้ำโขง” โดยใช้ความรู้ เทคโนโลยี นวัตกรรม และความคิดสร้างสรรค์ในการเสริมสร้างความเข้มแข็งของเศรษฐกิจภายในภาคให้มีการเจริญเติบโตได้อย่างเต็มศักยภาพ และการแสวงหาโอกาสการนำความรู้ ทักษะ เทคโนโลยีและนวัตกรรมมาช่วยขับเคลื่อนการพัฒนา

2.1.7 แผนพัฒนากลุ่มจังหวัดภาคตะวันออกเฉียงเหนือตอนบน 1 (อุดรธานี เลย หนองคาย หนองบัวลำภู และบึงกาฬ) ประจำปีงบประมาณ พ.ศ. 2566 – 2570¹⁸

การขับเคลื่อนประเด็นการพัฒนากลุ่มจังหวัดภาคตะวันออกเฉียงเหนือตอนบน 1 ระยะ 5 ปี (พ.ศ. 2566 - 2570) เพื่อให้บรรลุเป้าหมายการพัฒนา ตามวิสัยทัศน์วิสัยทัศน์กลุ่มจังหวัด “เกษตรอุตสาหกรรมชั้นนำ ศูนย์กลางการค้าและโลจิสติกส์ การท่องเที่ยวมาตรฐานสากล เมืองน่าอยู่อย่างยั่งยืน” ภายใต้ตำแหน่งการพัฒนา “ศูนย์กลางการท่องเที่ยวอารยธรรมลุ่มน้ำโขง”

เป้าประสงค์รวม (Ultimate goals)

- 1) เศรษฐกิจของกลุ่มจังหวัดมีการเติบโตอย่างต่อเนื่องและยั่งยืน
- 2) ยกระดับขีดความสามารถในการแข่งขันทางการผลิต การค้า การลงทุน และการท่องเที่ยวโดยใช้ภูมิปัญญาท้องถิ่น เทคโนโลยีและนวัตกรรม
- 3) รักษาสมดุลทรัพยากรธรรมชาติและสิ่งแวดล้อม เพื่อการพัฒนาอย่างยั่งยืน
- 4) ยกระดับการพัฒนาคุณภาพชีวิต

ตำแหน่งการพัฒนา (Positioning)

- ศูนย์กลางการท่องเที่ยวเชิงธรรมชาติและวัฒนธรรมของอนุภูมิภาคลุ่มแม่น้ำโขง
- การพัฒนาเศรษฐกิจ การค้า และการลงทุน เชื่อมโยงกับประเทศเพื่อนบ้าน
- ผลิตภัณฑ์และสินค้าทางการเกษตรมูลค่าสูงและได้มาตรฐาน

¹⁷ เป้าหมายและแนวทางการพัฒนาภาคตะวันออกเฉียงเหนือ หน้า 35 – 36

¹⁸ แผนพัฒนากลุ่มจังหวัดภาคตะวันออกเฉียงเหนือตอนบน 1 ระยะ 5 ปี พ.ศ. 2566 – 2570 หน้า 97 – 98

ประเด็นการพัฒนากลุ่มจังหวัด

- ประเด็นการพัฒนาที่ 1: เพิ่มขีดความสามารถในการแข่งขันด้านการค้าและการลงทุน
- ประเด็นการพัฒนาที่ 2: พัฒนาและส่งเสริมการท่องเที่ยวในกลุ่มจังหวัดให้ได้มาตรฐาน
- ประเด็นการพัฒนาที่ 3: พัฒนาและยกระดับสินค้าเกษตรปลอดภัยสู่เกษตรกรอินทรีย์อย่างเป็นระบบ
- ประเด็นการพัฒนาที่ 4: พัฒนาทุนมนุษย์และยกระดับคุณภาพชีวิตในทุกช่วงวัยอย่างเท่าเทียม
- ประเด็นการพัฒนาที่ 5: การรักษาสมดุทธพยาบาลธรรมชาติและสิ่งแวดล้อม เพื่อการพัฒนาอย่างยั่งยืน

2.1.8 แผนพัฒนาจังหวัดบึงกาฬ พ.ศ. 2566 – 2570 (ฉบับทบทวน ประจำปีงบประมาณ พ.ศ. 2567)¹⁹

แผนพัฒนาจังหวัดบึงกาฬ พ.ศ. 2566 – 2570 (ฉบับทบทวน ประจำปีงบประมาณ พ.ศ. 2567) จัดทำขึ้นเพื่อแก้ไขปัญหาความเดือดร้อนและพัฒนาด้านโครงสร้างพื้นฐาน ด้านอาชีพ การท่องเที่ยว การค้าชายแดน คลอบคลุมทุกด้าน โดยสามารถนำข้อมูลและเอกสารหลักฐานที่สามารถอ้างอิงได้มาใช้เป็นข้อมูลประกอบการวิเคราะห์ในการจัดทำแผนพัฒนาจังหวัดวิเคราะห์จุดแข็ง จุดอ่อน โอกาส และ อุปสรรคของจังหวัดเพื่อนำไปสู่การกำหนดวิสัยทัศน์ ประเด็นยุทธศาสตร์กลยุทธ์เป้าประสงค์ตัวชี้วัดและแผนงานโครงการต่อไปในรอบแผนพัฒนาจังหวัดรอบใหม่

เป้าหมายการพัฒนาจังหวัด คือ เมืองยางพารา การเกษตรก้าวหน้า ประตุการค้าอินโดจีน และท่องเที่ยววิถีชีวิตลุ่มน้ำโขง

ประเด็นการพัฒนาจังหวัดบึงกาฬ ได้แก่

- 1) ส่งเสริมและพัฒนาเกษตรกรรมและการแปรรูปยางพาราแบบครบวงจร
- 2) พัฒนาโครงสร้างพื้นฐานและเพิ่มขีดความสามารถในการแข่งขัน
- 3) พัฒนาและส่งเสริมการท่องเที่ยวและการจัดการทรัพยากรธรรมชาติและสิ่งแวดล้อมอย่างยั่งยืน
- 4) พัฒนาคน สังคม และความมั่นคง สู่อสังคมน่าอยู่
- 5) พัฒนาและยกระดับการบริหารจัดการภาครัฐ

2.2 การวิเคราะห์ประเด็นการพัฒนาจังหวัดภายใต้แผนพัฒนาจังหวัดที่เป็นปัจจุบันที่สอดคล้องกับยุทธศาสตร์และแผนที่เกี่ยวข้องกับการพัฒนาในระดับจังหวัด

สำนักงานสถิติจังหวัดในฐานะฝ่ายเลขานุการคณะกรรมการสถิติระดับจังหวัดได้ดำเนินการหารือร่วมกับสำนักงานจังหวัดเกี่ยวกับการวิเคราะห์ประเด็นการพัฒนาจังหวัดที่สอดคล้องกับยุทธศาสตร์และแผนที่เกี่ยวข้องกับการพัฒนาในระดับจังหวัด สามารถสรุปความสอดคล้องเชื่อมโยงระหว่างประเด็นยุทธศาสตร์การพัฒนา และตัวชี้วัดของจังหวัดบึงกาฬ กับประเด็นหมุดหมายและตัวชี้วัดตามแผนพัฒนาฯ ฉบับที่ 13 ได้ดังนี้

2.2.1 ยุทธศาสตร์ชาติ (พ.ศ. 2561 – 2580) ที่สอดคล้องกับแผนพัฒนาจังหวัดที่เป็นปัจจุบัน

¹⁹ แผนพัฒนาจังหวัดบึงกาฬ พ.ศ. 2566-2570 หน้า 83 – 86

- ยุทธศาสตร์ชาติด้านความมั่นคง
เป้าหมาย : ประเทศชาติมั่นคง ประชาชนมีความสุข
- ยุทธศาสตร์ชาติด้านการสร้างความสามารถในการแข่งขัน
เป้าหมาย : การพัฒนาที่มุ่งเน้น การยกระดับศักยภาพของประเทศ
- ยุทธศาสตร์ชาติด้านการพัฒนาและเสริมสร้างศักยภาพทรัพยากรมนุษย์
เป้าหมาย : การพัฒนาคนในทุกมิติและในทุกช่วงวัยให้เป็นคนดี เก่ง มีคุณภาพ
- ยุทธศาสตร์ชาติด้านการปรับสมดุลและพัฒนาระบบการบริหารจัดการภาครัฐ
เป้าหมาย : ภาครัฐของประชาชน เพื่อประชาชน และประโยชน์ส่วนรวม

2.2.2 แผนแม่บทภายใต้ยุทธศาสตร์ชาติที่สอดคล้องกับแผนพัฒนาจังหวัดที่เป็นปัจจุบัน

- ประเด็นการเกษตร
ตัวชี้วัด : อัตราผลิตภาพการผลิตของภาคเกษตร (เฉลี่ยร้อยละ)
- ประเด็นโครงสร้างพื้นฐาน ระบบโลจิสติกส์ และดิจิทัล
ตัวชี้วัด : อันดับความสามารถในการแข่งขันด้านโครงสร้างพื้นฐานของประเทศดีขึ้น
- ประเด็นการท่องเที่ยว
ตัวชี้วัด : - อัตราการขยายตัวของรายได้จากการท่องเที่ยวเชิงสร้างสรรค์ และวัฒนธรรม
- อัตราการขยายตัวของจำนวนสินค้าและบริการ ท่องเที่ยวเชิงสร้างสรรค์และวัฒนธรรมที่ได้รับการขึ้นทะเบียนทรัพย์สินทางปัญญา
- ประเด็นการพัฒนาศักยภาพคนตลอดช่วงชีวิต
ตัวชี้วัด : - ดัชนีการพัฒนามนุษย์ (ค่าคะแนน)
- ประเด็นการบริหารประชาชน และประสิทธิภาพรัฐ
ตัวชี้วัด : - สัดส่วนความสำเร็จของกระบวนการที่ได้รับการปรับเปลี่ยนให้เป็นดิจิทัล

2.2.3 แผนการปฏิรูปประเทศ 13 ด้าน ที่สอดคล้องกับแผนพัฒนาจังหวัดฉบับปัจจุบัน

- ด้านเศรษฐกิจ
เป้าหมาย: - ยกระดับศักยภาพทางเศรษฐกิจของประเทศ
- กระจายความเจริญและความเข้มแข็งของภาคสังคม
- ด้านสังคม
เป้าหมาย: - ชุมชนในเขตเมืองมีความเข้มแข็งและมีโอกาสในการเข้าถึงสวัสดิการภาครัฐอย่างเท่าเทียม อันจะนำไปสู่ความเสมอภาคในสังคม
- ด้านการบริหารราชการแผ่นดิน
เป้าหมาย: - บริการของรัฐมี ประสิทธิภาพและมีคุณภาพ เป็นที่ยอมรับของผู้ใช้บริการ
- ภาครัฐมีการดำเนินการที่มี ประสิทธิภาพ ด้วยการนำ นวัตกรรมเทคโนโลยีมาประยุกต์ใช้

- ด้านทรัพยากรธรรมชาติและสิ่งแวดล้อม
เป้าหมาย: เกิดความสมดุลระหว่างการอนุรักษ์และการใช้ประโยชน์ ลดความขัดแย้งของการพัฒนาที่ใช้ฐานทรัพยากรธรรมชาติ บรรเทาผลกระทบสิ่งแวดล้อมและลดภัยพิบัติทางธรรมชาติ
- ด้านวัฒนธรรม กีฬา แรงงาน และการพัฒนาทรัพยากรมนุษย์
เป้าหมาย: - ประชาชนมีคุณธรรมจริยธรรม
- เพิ่มมูลค่าทางเศรษฐกิจฐาน วัฒนธรรม
- ประชาชนออกกำลังกายและ เล่นกีฬาอย่างสม่ำเสมอรวมถึง มีความรอบรู้ด้านสุขภาพ เพื่อ พัฒนาสุขภาพให้แข็งแรง และ เป็นฐานในการพัฒนากีฬาชาติ
- กำลังคนของประเทศมีทักษะ ที่เอื้อต่อการสร้างผลิตภาพ แรงงานและคุณภาพชีวิตที่ดี

2.2.4 แผนพัฒนาเศรษฐกิจและสังคมแห่งชาติ ฉบับที่ 13 ที่สอดคล้องกับแผนพัฒนาจังหวัดฉบับปัจจุบัน

- หมายเหตุที่ 1 ไทยเป็นประเทศชั้นนำด้านสินค้าเกษตรและเกษตร แปรรูปมูลค่าสูง
- หมายเหตุที่ 2 ไทยเป็นจุดหมายของการท่องเที่ยวที่เน้นคุณภาพและความยั่งยืน
- หมายเหตุที่ 5 ไทยเป็นประตูการค้าการลงทุนและยุทธศาสตร์ทางโลจิสติกส์ที่สำคัญของภูมิภาค
- หมายเหตุที่ 8 ไทยมีพื้นที่และเมืองอัจฉริยะที่น่าอยู่ ปลอดภัย เดิโตได้อย่างยั่งยืน
- หมายเหตุที่ 9 ไทยมีความยากจนข้ามรุ่นลดลง และคนไทยทุกคนมีความคุ้มครองทางสังคมที่เพียงพอ เหมาะสม
- หมายเหตุที่ 13 ไทยมีภาครัฐที่ทันสมัย มีประสิทธิภาพ และตอบโจทย์ประชาชน

2.2.5 เป้าหมายการพัฒนายั่งยืนที่สอดคล้องกับแผนพัฒนาจังหวัดที่เป็นปัจจุบัน

- เป้าหมาย 2 ยุติความหิวโหย บรรลุความมั่นคงทางอาหารและยกระดับโภชนาการ และส่งเสริมเกษตรกรรมที่ยั่งยืน
เป้าประสงค์ 2.3: เพิ่มผลิตภาพทางการเกษตรและรายได้ของผู้ผลิตอาหารรายเล็ก โดยเฉพาะผู้หญิง คนพื้นเมือง เกษตรกร แบบครอบครัว คนเลี้ยงปศุสัตว์ ชาวประมง ให้เพิ่มขึ้นเป็น 2 เท่า โดยรวมถึงการเข้าถึงที่ดินและทรัพยากร และปัจจัยนำเข้าในการผลิต ความรู้ บริการทางการเงิน ตลาด และโอกาสสำหรับการเพิ่มมูลค่าและการจ้าง งานนอกฟาร์ม อย่างปลอดภัยและเท่าเทียม ภายในปี 2573เป้าหมาย 8 งานที่มีคุณค่าและการเติบโตทางเศรษฐกิจ

- เป้าหมาย 8 ส่งเสริมการเติบโตทางเศรษฐกิจที่ต่อเนื่อง ครอบคลุมและยั่งยืน การจ้างงานเต็มที่และมีประสิทธิภาพ และการมีงานที่สมควรสำหรับทุกคน
 - เป้าประสงค์ 8.1: ทำให้การเติบโตทางเศรษฐกิจต่อหัวประชากรมีความยั่งยืนตามบริบทของประเทศ โดยเฉพาะอย่างยิ่ง ให้ผลิตภัณฑ์มวลรวมในประเทศของประเทศพัฒนาน้อยที่สุด มีการขยายตัวอย่างน้อยร้อยละ 7 ต่อปี
 - เป้าประสงค์ 8.2: บรรลุการมีผลผลิตทางเศรษฐกิจในระดับที่สูงขึ้นผ่านการทำให้หลากหลาย การยกระดับเทคโนโลยีและนวัตกรรม รวมถึงการมุ่งเน้น ในภาคส่วนที่มีมูลค่าเพิ่มสูงและใช้แรงงานเข้มข้น
- เป้าหมาย 9 โครงสร้างพื้นฐาน นวัตกรรม และอุตสาหกรรม
 - เป้าประสงค์ 9.1: พัฒนาโครงสร้างพื้นฐานที่มีคุณภาพ เชื่อถือได้ ยั่งยืนและมีความต้านทาน และยืดหยุ่นต่อการเปลี่ยนแปลง ซึ่งรวมถึงโครงสร้างพื้นฐาน ภูมิภาค และที่ข้ามเขตแดน เพื่อสนับสนุนการพัฒนาทางเศรษฐกิจและความ เป็นอยู่ที่ดีของมนุษย์
- เป้าหมาย 11 ทำให้เมืองและการตั้งถิ่นฐานของมนุษย์มีความครอบคลุม ปลอดภัย มีภูมิ ต้านทาน และยั่งยืน
 - เป้าประสงค์ 11.3: ยกระดับการพัฒนาเมืองและขีดความสามารถให้ครอบคลุมและยั่งยืน เพื่อการวางแผนและการบริหาร จัดการการตั้งถิ่นฐานของมนุษย์อย่างมี ส่วนร่วม บูรณาการและยั่งยืนในทุกประเทศ ภายในปี 2573
- เป้าหมาย 15 ระบบนิเวศบนบก
 - เป้าประสงค์ 15.2: สร้างหลักประกันว่าจะมีการอนุรักษ์ การฟื้นฟู และการใช้ระบบ นิเวศ บนบกและในน้ำจัดในแผ่นดินรวมทั้งบริการทางระบบนิเวศอย่าง ยั่งยืน เฉพาะอย่างยิ่ง ป่าไม้ พื้นที่ชุ่มน้ำ ภูเขาและเขตแห้งแล้ง โดยเป็นไป ตาม ข้อบังคับภายใต้ความตกลงระหว่างประเทศ ภายในปี 2573

ตาราง 1 ความสอดคล้องระหว่างประเด็นหมุดหมายตามแผนพัฒนาฯ ฉบับที่ 13 กับประเด็นการพัฒนาจังหวัดตามแผนพัฒนาจังหวัด

ประเด็นหมุดหมายตามแผนพัฒนาฯ ฉบับที่ 13	ประเด็นการพัฒนาจังหวัดตามแผนพัฒนาจังหวัด
1. ไทยเป็นประเทศชั้นนำด้านสินค้าเกษตรและเกษตรแปรรูปมูลค่าสูง	1. ส่งเสริมและพัฒนาภาคการผลิตยางพาราครบวงจรและพัฒนาาระบบเกษตรกรรมยั่งยืน
2. ไทยเป็นจุดหมายของการท่องเที่ยวที่เน้นคุณภาพและความยั่งยืน	3. ส่งเสริมพัฒนาการท่องเที่ยวและการจัดการทรัพยากรธรรมชาติและสิ่งแวดล้อมพลังงานอย่างยั่งยืน
3. ไทยเป็นฐานการผลิตยานยนต์ไฟฟ้าที่สำคัญของโลก	-
4. ไทยเป็นศูนย์กลางทางการแพทย์และสุขภาพมูลค่าสูง	-
5. ไทยเป็นประตูการค้าการลงทุนและยุทธศาสตร์ทางโลจิสติกส์ที่สำคัญของภูมิภาค	2. พัฒนาโครงสร้างพื้นฐานและเพิ่มขีดความสามารถในการแข่งขันด้านการค้าการลงทุน
6. ไทยเป็นศูนย์กลางด้านดิจิทัลและอุตสาหกรรมอิเล็กทรอนิกส์อัจฉริยะของอาเซียน	-
7. ไทยมีวิสาหกิจขนาดกลางและขนาดย่อมที่เข้มแข็ง มีศักยภาพสูง และสามารถแข่งขันได้	-
8. ไทยมีพื้นที่และเมืองอัจฉริยะที่น่าอยู่ ปลอดภัย เติบโตได้อย่างยั่งยืน	4. พัฒนาคมนาคม และความมั่นคง สุขภาพ
9. ไทยมีความยากจนขามรุนแรงลดลง และคนไทยทุกคนมีความคุ้มครองทางสังคมที่เพียงพอ เหมาะสม	
10. ไทยมีเศรษฐกิจหมุนเวียนและสังคมคาร์บอนต่ำ	
11. ไทยสามารถลดความเสี่ยงและผลกระทบจากภัยธรรมชาติและเปลี่ยนแปลงสภาพภูมิอากาศ	-
12. ไทยมีกำลังคนสมรรถนะสูง มุ่งเรียนรู้อย่างต่อเนื่อง ตอบโจทย์การพัฒนาแห่งอนาคต	-
13. ไทยมีภาครัฐที่ทันสมัย มีประสิทธิภาพ และตอบโจทย์ประชาชน	5. พัฒนาและยกระดับการบริหารจัดการภาครัฐ

ตาราง 2 ความสอดคล้องระหว่างตัวชี้วัดตามแผนพัฒนาฯ ฉบับที่ 13 และตัวชี้วัดตามแผนพัฒนาจังหวัด

ตัวชี้วัดตามแผนพัฒนาฯ ฉบับที่ 13	ตัวชี้วัดตามแผนพัฒนาจังหวัด
1.1 ผลิตภัณฑ์มวลรวมในประเทศสาขาเกษตรเติบโต ร้อยละ 4.5 ต่อปี	1. มูลค่าผลิตภัณฑ์มวลรวม (GPP) ภาคการเกษตรเพิ่มขึ้น
1.2 รายได้สุทธิต่อครัวเรือนเกษตรกร ไม่ต่ำกว่า 537,000 บาท ต่อครัวเรือน เมื่อสิ้นสุดแผนพัฒนาฯ ฉบับที่ 13	
1.3 พื้นที่ทำเกษตรกรรมยั่งยืน เพิ่มขึ้นเป็น 10 ล้านไร่ เมื่อสิ้นสุดแผนพัฒนาฯ ฉบับที่ 13	
1.4 พื้นที่เพาะปลูกพืชที่ไม่เหมาะสมลดลงร้อยละ 10 เมื่อสิ้นสุดแผนพัฒนาฯ ฉบับที่ 13	
คะแนน 0.05 ระดับความพึงพอใจของนักท่องเที่ยวเพิ่มขึ้น 1.5 ต่อปี	3. รายได้จากการท่องเที่ยวเพิ่มขึ้น
1.6 รายได้จากการท่องเที่ยวเมืองท่องเที่ยวรองเฉลี่ยทุกเมือง เพิ่มขึ้นร้อยละ 10 ต่อปี ค่าเฉลี่ย ถ่วงน้ำหนักของเมืองรอง ทั้งหมด	
1.7 รายได้จากนักท่องเที่ยวชาวไทยเพิ่มขึ้นร้อยละ 10 ต่อปี	
1.8 มูลค่าการลงทุนรวมในประเทศขยายตัวเฉลี่ยไม่น้อยกว่าร้อยละ 6 ต่อปี หรือ 2 สัดส่วน การลงทุนรวมต่อผลิตภัณฑ์มวลรวมในประเทศเฉลี่ยไม่น้อยกว่าร้อยละ 27 ต่อปี	2. มูลค่าการค้าชายแดนเพิ่มขึ้น
1.9 มูลค่าการส่งออกของไทยกับประเทศทั่วโลกขยายตัวเฉลี่ยไม่น้อยกว่าร้อยละ 7 ต่อปี	
1.10 ดัชนีประสิทธิภาพระบบโลจิสติกส์ระหว่างประเทศ อยู่ในอันดับไม่ต่ำกว่าอันดับที่ 25	
1.11 สัดส่วนต้นทุนโลจิสติกส์ต่อผลิตภัณฑ์มวลรวมในประเทศ ลดลงเหลือร้อยละ 11 ต่อผลิตภัณฑ์ มวลรวมในประเทศ	
1.12 รายได้เฉลี่ยต่อประชากรในทุกภาคเพิ่มขึ้น	4. ครัวเรือนมีความปลอดภัยในชีวิต และทรัพย์สิน
1.13 สัดส่วนผู้ใช้งานทำในแต่ละภาคเพิ่มสูงขึ้นกว่าสัดส่วนผู้ใช้งานทำของภาคในปี 2563 ยกเว้น กรุงเทพมหานครมีสัดส่วนผู้ใช้งานทำไม่เกินร้อยละ 13ของจำนวนผู้ใช้งานทำทั้งหมด	
1.14 เมืองน่าอยู่อย่างยั่งยืนมีจำนวนมากขึ้น	

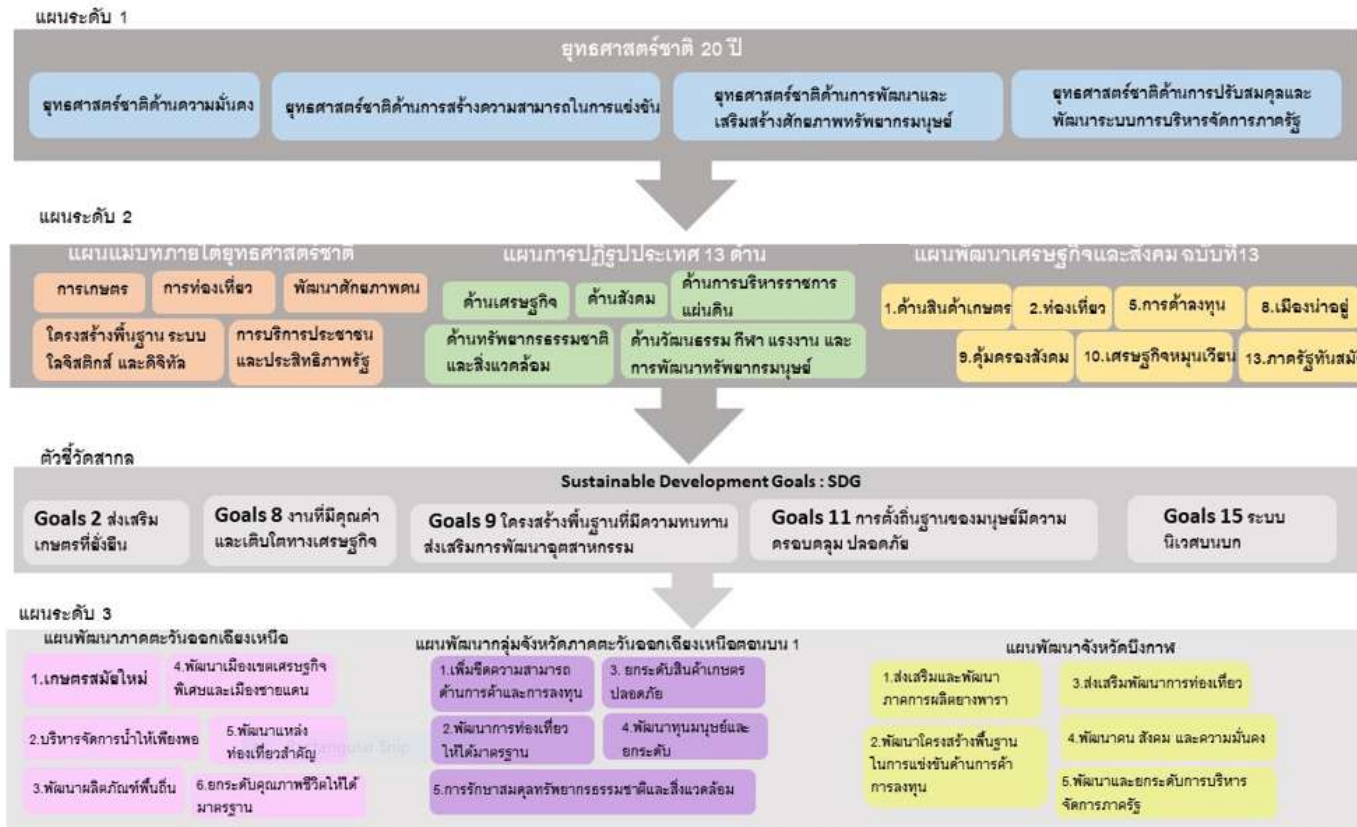
ตาราง 2 ความสอดคล้องระหว่างตัวชี้วัดตามแผนพัฒนาฯ ฉบับที่ 13 และตัวชี้วัดตามแผนพัฒนาจังหวัด (ต่อ)

ตัวชี้วัดตามแผนพัฒนาฯ ฉบับที่ 13	ตัวชี้วัดตามแผนพัฒนาจังหวัด
1.15 ทุกครัวเรือนที่มีสถานะยากจนข้ามรุ่นในปี 2566 หลุดพ้นจากความยากจนข้ามรุ่นภายในปี 2570	4. ครัวเรือนมีความปลอดภัยในชีวิตและทรัพย์สิน
1.16 เด็กจากครัวเรือนยากจนข้ามรุ่นเติบโตไปเป็นแรงงานที่มีทักษะ หรือสำเร็จการศึกษาระดับอุดมศึกษาหรือเทียบเท่า เพิ่มขึ้นไม่ต่ำกว่าร้อยละ 50	
1.17 ความพึงพอใจในคุณภาพการให้บริการของภาครัฐ ไม่น้อยกว่าร้อยละ 90	5. ประชาชนมีความพึงพอใจในการบริหารจัดการภาครัฐ

นอกจากนี้ฝ่ายเลขานุการคณะกรรมการสถิติระดับจังหวัดได้ประชุมหารือร่วมกับสำนักงานจังหวัดได้สรุปความสอดคล้องเชื่อมโยงระหว่างประเด็นการพัฒนาจังหวัดภายใต้แผนพัฒนาจังหวัดที่เป็นปัจจุบัน ที่สอดคล้องกับยุทธศาสตร์และแผนที่เกี่ยวข้องกับการพัฒนาในระดับจังหวัด ดังภาคผนวก ก

ตาราง 3 กรอบแผนพัฒนาภาคตะวันออกเฉียงเหนือ (พ.ศ. 2566 – 2570) แผนพัฒนากลุ่มจังหวัดภาคตะวันออกเฉียงเหนือตอนบน 1 (พ.ศ. 2566 – 2570) ที่สอดคล้องกับแผนพัฒนาจังหวัดบึงกาฬ พ.ศ. 2566 – 2570 (ฉบับทบทวน ประจำปีงบประมาณ พ.ศ. 2567)

กรอบแผนพัฒนาภาคตะวันออกเฉียงเหนือ (พ.ศ. 2566 – 2570)	แผนพัฒนากลุ่มจังหวัดภาคตะวันออกเฉียงเหนือตอนบน 1 (พ.ศ. 2566 – 2570)	แผนพัฒนาจังหวัดบึงกาฬ พ.ศ. 2566 – 2570 (ฉบับทบทวน ประจำปีงบประมาณ พ.ศ. 2567)
1.พัฒนาภาคเกษตรไปสู่เกษตรสมัยใหม่เพื่อต่อยอดไปสู่เศรษฐกิจชีวภาพ	3. พัฒนาและยกระดับสินค้าเกษตรปลอดภัยสู่เกษตรอินทรีย์อย่างเป็นระบบ	1. ส่งเสริมและพัฒนาเกษตรกรรมและการแปรรูปอาหารแบบครบวงจร
2.บริหารจัดการน้ำให้เพียงพอเพื่อรองรับการพัฒนา	5. การรักษาสมดุลทรัพยากรธรรมชาติและสิ่งแวดล้อม เพื่อการพัฒนาอย่างยั่งยืน	3. พัฒนาและส่งเสริมการท่องเที่ยวและการจัดการทรัพยากรธรรมชาติและสิ่งแวดล้อม อย่างยั่งยืน
3.พัฒนาผลิตภัณฑ์พื้นถิ่นไปสู่มาตรฐานสากลเพื่อต่อยอดไปสู่เศรษฐกิจชีวภาพ	3. พัฒนาและยกระดับสินค้าเกษตรปลอดภัยสู่เกษตรอินทรีย์อย่างเป็นระบบ	3. พัฒนาและส่งเสริมการท่องเที่ยวและการจัดการทรัพยากรธรรมชาติและสิ่งแวดล้อมอย่างยั่งยืน
4. พัฒนาเมืองเขตเศรษฐกิจพิเศษและเมืองชายแดน รวมทั้งพื้นที่ระเบียงเศรษฐกิจภาคตะวันออกเฉียงเหนือ (NeEC-Bioeconomy) ให้เป็นพื้นที่เศรษฐกิจหลักของภาค	1. เพิ่มขีดความสามารถในการแข่งขันด้านการค้าและการลงทุน	1. ส่งเสริมและพัฒนาเกษตรกรรมและการแปรรูปอาหารแบบครบวงจร 2. พัฒนาโครงสร้างพื้นฐานและเพิ่มขีดความสามารถในการแข่งขัน
5. พัฒนาแหล่งท่องเที่ยวสำคัญและแหล่งท่องเที่ยวชุมชนให้ได้มาตรฐาน	2. พัฒนาและส่งเสริมการท่องเที่ยวในกลุ่มจังหวัดให้ได้มาตรฐาน	3. พัฒนาและส่งเสริมการท่องเที่ยวและการจัดการทรัพยากรธรรมชาติและสิ่งแวดล้อมอย่างยั่งยืน
6. ยกระดับคุณภาพชีวิตให้ได้มาตรฐานและแก้ปัญหาความยากจนให้กับผู้มีรายได้น้อยเพื่อลดความเหลื่อมล้ำทางสังคม	4. พัฒนาทุนมนุษย์และยกระดับคุณภาพชีวิตในทุกช่วงวัยอย่างเท่าเทียม	4. พัฒนาคน สัจคม และความมั่นคงสู่สังคมสงบสุข 5. พัฒนาและยกระดับการบริหารจัดการภาครัฐ



Value Chain

Generic Value Chain เรื่อง 1. การเกษตร 2.การค้า 3.การท่องเที่ยว(ทรัพยากรธรรมชาติ)
4.สังคมสงบสุข(พัฒนาชุมชน) 5.การบริการประชาชนและประสิทธิภาพภาครัฐ
พร้อมทั้งทบทวนรายการข้อมูลสถิติตามแผนพัฒนาสถิติระดับจังหวัดฉบับที่ผ่านมา

ภาพ 6 การเชื่อมโยงยุทธศาสตร์ระดับประเทศสู่แผนพัฒนาจังหวัดบึงกาฬ พ.ศ. 2566 – 2570 (ฉบับทบทวน ประจำปีงบประมาณ พ.ศ. 2567)

2.3 การวิเคราะห์สถานการณ์ แนวโน้ม การพัฒนาในระดับจังหวัด

การวิเคราะห์สถานการณ์ แนวโน้ม การพัฒนาในระดับจังหวัด โดยศึกษาจากตัวชี้วัดการพัฒนาระดับจังหวัด และกลุ่มจังหวัด²⁰ ของสำนักงานสภาพัฒนาการเศรษฐกิจและสังคมแห่งชาติที่ดำเนินการตามมติคณะรัฐมนตรีเมื่อวันที่ 30 กันยายน 2558 ที่เห็นชอบให้ส่วนราชการนำตัวชี้วัดการพัฒนาระดับจังหวัดและกลุ่มจังหวัดพิจารณาใช้ประโยชน์ในการกำหนดแผนงานโครงการและงบประมาณลงสู่พื้นที่ เพื่อให้เกิดการบูรณาการในการขับเคลื่อนระหว่างจังหวัด กลุ่มจังหวัด และส่วนราชการ เป็นไปอย่างมีประสิทธิภาพ ซึ่งมติคณะรัฐมนตรี เมื่อวันที่ 25 ตุลาคม 2559 เห็นชอบให้กระทรวงมหาดไทย (มท.) มีกลไกการขับเคลื่อนเป้าหมายการพัฒนาที่ยั่งยืนในระดับพื้นที่ และมติคณะรัฐมนตรี เมื่อวันที่ 24 มีนาคม 2563 รับทราบผลการประชุมคณะกรรมการเพื่อการพัฒนาที่ยั่งยืน (กพย.) ครั้งที่ 1/2562 เมื่อวันที่ 19 ธันวาคม 2562 โดยที่ประชุมเห็นชอบหลักการร่างแผนการขับเคลื่อนเป้าหมายการพัฒนาที่ยั่งยืนสำหรับประเทศไทย

แนวคิดการจัดทำตัวชี้วัดการพัฒนาระดับจังหวัดและกลุ่มจังหวัดเป็นการพัฒนาเครื่องมือที่ใช้วัดสถานะการพัฒนาพื้นที่จังหวัดและกลุ่มจังหวัดเชิงเปรียบเทียบ โดยมีเงื่อนไขข้อมูลที่น่ามาจัดทำตัวชี้วัดจะต้องมีการจัดเก็บครอบคลุมทั้ง 76 จังหวัด และจัดเก็บอย่างต่อเนื่องทุกปีหรือปีเว้นปี สำหรับการดำเนินการในปี 2566



ได้นำเป้าหมายการพัฒนาที่ยั่งยืนมาปรับใช้เป็นกรอบในการปรับปรุงตัวชี้วัดการพัฒนาระดับจังหวัด เพื่อให้จังหวัดมีข้อมูลตัวชี้วัดที่สะท้อนระดับการพัฒนาในพื้นที่และสอดคล้องกับเป้าหมายการจัดทำตัวชี้วัด SDGs ในระดับพื้นที่ของประเทศ โดยได้จัดทำข้อมูลเป็นอนุกรมตั้งแต่ปี 2560 – 2564 โดยรายงานตัวชี้วัดการพัฒนาระดับจังหวัดและกลุ่มจังหวัด เดือนกันยายน พ.ศ. 2566 มีการนำเสนอผลการเปรียบเทียบการพัฒนาในระดับภาพรวม ระดับรายตัวชี้วัด และระดับจังหวัดและกลุ่มจังหวัด ในรูปแบบที่ กราฟแท่งเปรียบเทียบ 5 ปี และกราฟใยแมงมุม รวมทั้งตารางข้อมูล เปรียบเทียบ 5 ปี ในแต่ละตัวชี้วัดเทียบกับค่ากลางของประเทศ

โดยที่จังหวัด กลุ่มจังหวัดสามารถใช้ตัวชี้วัดชุดใหม่นี้ เป็นเครื่องมือในการวิเคราะห์เปรียบเทียบผลการพัฒนาและแนวโน้มของประเด็นปัญหาในพื้นที่ได้อย่างต่อเนื่อง และนำไปใช้ประกอบการวางแผนและจัดทำแผนพัฒนาจังหวัดและกลุ่มจังหวัด และกำหนดแผนงานโครงการอย่างสอดคล้อง รวมทั้งส่วนราชการสามารถนำตัวชี้วัดไปใช้ประโยชน์ในการวิเคราะห์และชี้พื้นที่เป้าหมายการพัฒนาในระดับจังหวัดและกลุ่มจังหวัดในส่วนที่เกี่ยวข้องกับภารกิจเพื่อกำหนดโครงการและงบประมาณได้ชัดเจนยิ่งขึ้น

ทั้งนี้ ตัวชี้วัดการพัฒนาระดับจังหวัด (Common Indicators) ชุดใหม่ มีการจัดกลุ่มข้อมูลตัวชี้วัดตามกรอบเป้าหมายการพัฒนาที่ยั่งยืน 5 มิติ ได้แก่ มิติการพัฒนาคคน มิติเศรษฐกิจและความมั่งคั่ง มิติสิ่งแวดล้อม มิติสันติภาพและยุติธรรม และมิติความเป็นหุ้นส่วนการพัฒนา ประกอบด้วยตัวชี้วัดในแต่ละมิติ ดังนี้

²⁰ https://www.nesdc.go.th/ewt_dl_link.php?nid=14282&filename=index

1) มิติการพัฒนาคน

- (1.1) สัดส่วนประชากรยากจน (ร้อยละ)
- (1.2) ทารกแรกเกิดที่มีน้ำหนักต่ำกว่าเกณฑ์ (ร้อยละ)
- (1.3) เด็ก 0 – 5 ปีที่มีพัฒนาการสมวัย (ร้อยละ)
- (1.4) อัตราการคลอดมีชีพในหญิงอายุ 15 – 19 ปี (ต่อประชากรหญิงอายุ 15 – 19 ปีพันคน)
- (1.5) ประชากรที่เจ็บป่วยที่เป็นผู้ป่วยใน (ร้อยละ)
- (1.6) อัตราส่วนประชากรต่อแพทย์ (คน/แพทย์)
- (1.7) การเข้าเรียนมัธยมศึกษาตอนปลายและอาชีวศึกษา (ร้อยละ)
- (1.8) จำนวนปีการศึกษาเฉลี่ยประชากรไทยอายุ 15 – 59 ปี (ปี)
- (1.9) คะแนนเฉลี่ยการทดสอบ O – NET ระดับมัธยมศึกษาตอนปลาย (คะแนน)

2) มิติเศรษฐกิจและความมั่งคั่ง

- (2.1) อัตราการเปลี่ยนแปลงของรายได้เฉลี่ยของเดือนของครัวเรือนในจังหวัด (ร้อยละ)
- (2.2) อัตราการเปลี่ยนแปลงของผลิตภัณฑ์จังหวัด (ร้อยละ)
- (2.3) มูลค่าผลิตภัณฑ์จังหวัดเฉลี่ยต่อหัว (บาท/คน)
- (2.4) อัตราการขยายตัวรายได้ท่องเที่ยว (ร้อยละ)
- (2.5) อัตราการว่างงาน (ร้อยละ)
- (2.6) อัตราส่วนหนี้เฉลี่ยต่อรายได้เฉลี่ยของครัวเรือน (เท่า)
- (2.7) ผลิตภาพแรงงาน (บาท/คน)
- (2.8) แรงงานที่มีหลักประกันทางสังคม (ร้อยละ)
- (2.9) ครัวเรือนที่มีที่อยู่อาศัยใช้วัสดุคงทนและเป็นของตนเอง (ร้อยละ)
- (2.10) หมู่บ้านที่ถนนสายหลักใช้การได้ตลอดปี (ร้อยละ)
- (2.11) สัมประสิทธิ์ความไม่เสมอภาคของรายได้

3) มิติสิ่งแวดล้อม

- (3.1) อัตราการเปลี่ยนแปลงของพื้นที่ป่าไม้ในจังหวัด (ร้อยละ)
- (3.2) สัดส่วนปริมาณขยะที่กำจัดถูกต้องต่อปริมาณขยะที่เกิดขึ้น (ร้อยละ)
- (3.3) ครัวเรือนที่เข้าถึงน้ำประปา (ร้อยละ)
- (3.4) ประชากรที่ประสบภัยพิบัติ (ร้อยละ)
- (3.5) อัตราการร้องเรียนปัญหามลพิษ (เรื่องต่อประชากรแสนคน)

4) มิติสันติภาพและยุติธรรม

- (4.1) การแจ้งความคดี ชีวิต ร่างกาย เพศ และคดีประทุษร้ายต่อทรัพย์สิน (รายต่อประชากรแสนคน)
- (4.2) จำนวนผู้ต้องหาคดียาเสพติด (ต่อแสนคน)
- (4.3) จำนวนผู้เข้ารับการรักษาพยาบาล (ต่อแสนคน)
- (4.4) จำนวนเจ้าหน้าที่ตำรวจ (ต่อแสนคน)
- (4.5) การฆ่าตัวตายสำเร็จ (รายต่อประชากรแสนคน)

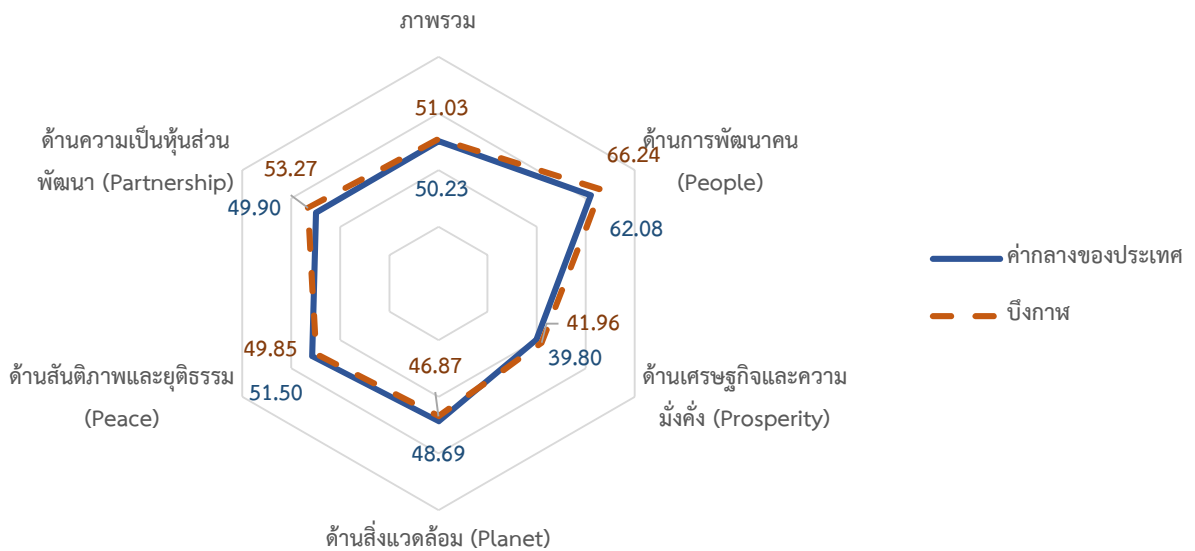
5) มิติความเป็นหุ้นส่วนการพัฒนา

- (5.1) ประชากรที่เข้าถึงอินเทอร์เน็ต (ร้อยละ)
- (5.2) ภาษีที่ท้องถิ่นจัดเก็บได้ต่อรายได้รวมที่ไม่รวมเงินอุดหนุนและเงินอุดหนุนเฉพาะกิจ (ร้อยละ)
- (5.3) ความสามารถในการเบิกจ่ายงบประมาณของจังหวัด (ร้อยละ)
- (5.4) จำนวนองค์กรชุมชน (แห่งต่อประชากรแสนคน)

จากรายงานตัวชี้วัดการพัฒนาระดับจังหวัดและกลุ่มจังหวัด เดือนกันยายน พ.ศ. 2566 ของสำนักงานสภาพัฒนาการเศรษฐกิจและสังคมแห่งชาติ (ภาคผนวก ข) สามารถวิเคราะห์ค่าดัชนีการพัฒนาจังหวัด²¹ ในแต่ละมิติ เพื่อจัดลำดับความสำคัญในการพัฒนา (Priority) โดยใช้วิธีการเปรียบเทียบค่าดัชนีระหว่างจังหวัดและการเปรียบเทียบค่าดัชนีระหว่างปี ได้ดังนี้

1. การเปรียบเทียบค่าดัชนีระหว่างจังหวัด

การเปรียบเทียบค่าดัชนีระหว่างจังหวัด เป็นการเปรียบเทียบค่าดัชนีระหว่างค่ากลางของประเทศ²² ปี 2564 กับค่าดัชนีจังหวัดบึงกาฬ พบว่า ดัชนีรวมการพัฒนาจังหวัดบึงกาฬ มีค่าเท่ากับ 51.03 ซึ่งสูงกว่าค่ากลางของประเทศ (50.23) เมื่อพิจารณาแต่ละมิติการพัฒนา พบว่า ดัชนีด้านการพัฒนาคน ดัชนีด้านความเป็นหุ้นส่วนพัฒนา และดัชนีด้านเศรษฐกิจและความมั่งคั่ง มีค่าสูงกว่าค่ากลางของประเทศ ส่วนดัชนีด้านสันติภาพและยุติธรรม และดัชนีด้านสิ่งแวดล้อม มีค่าต่ำกว่าค่ากลางของประเทศ ดังภาพ 7



ภาพ 7 การเปรียบเทียบค่าดัชนีระหว่างจังหวัดในปี 2564

²¹ การคำนวณดัชนีการพัฒนาจังหวัด โดย ดัชนีย่อย คำนวณจากค่าเฉลี่ยเลขคณิต (Arithmetic Mean) จากข้อมูลตัวชี้วัดในแต่ละมิติ ดัชนีรวม คำนวณจากค่าเฉลี่ยแบบเรขาคณิต (Geometric Mean) จากดัชนีย่อยทั้ง 5 ด้าน

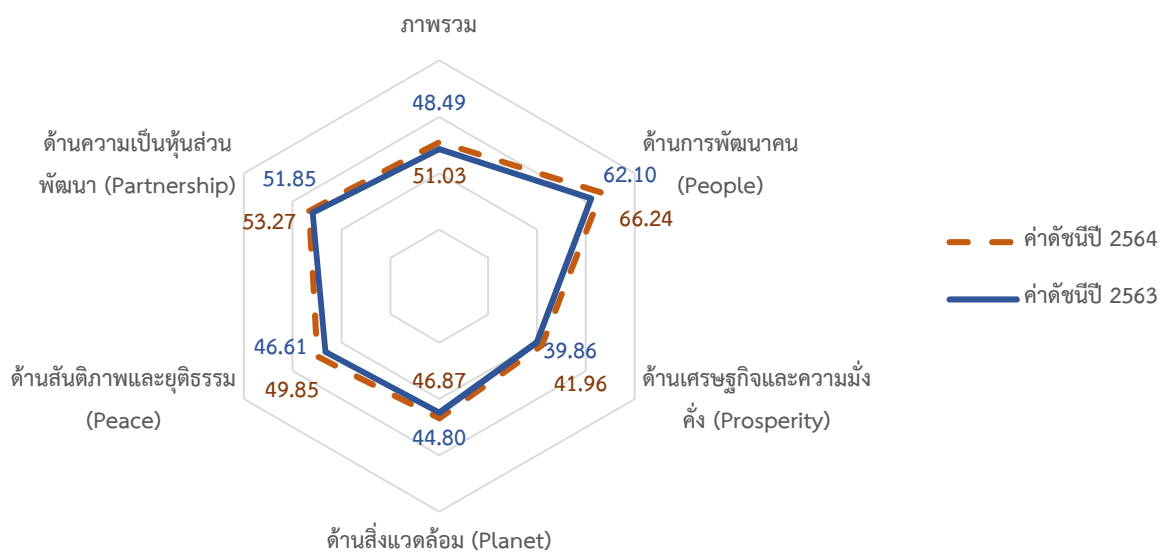
²² ค่ากลางของประเทศ คำนวณจากค่ามัธยฐาน (Median) ของดัชนีผสม (Composite Index) ค่าดัชนีรวม หรือดัชนีย่อยในแต่ละมิติ

ตาราง 4 การเปรียบเทียบค่าดัชนีระหว่างจังหวัดในปี 2564

มิติการพัฒนา	ค่ากลางของประเทศ	ค่าดัชนีจังหวัด	ผลการเปรียบเทียบ
ภาพรวมของจังหวัดบึงกาฬ	50.23	51.03	สูงกว่าค่ากลางของประเทศ
1. ด้านการพัฒนาคน	62.08	66.24	สูงกว่าค่ากลางของประเทศ
2. ด้านเศรษฐกิจและความมั่งคั่ง	39.80	41.96	สูงกว่าค่ากลางของประเทศ
3. ด้านสิ่งแวดล้อม	48.69	46.87	ต่ำกว่าค่ากลางของประเทศ
4. ด้านสันติภาพและยุติธรรม	51.50	49.85	ต่ำกว่าค่ากลางของประเทศ
5. ด้านความเป็นหุ้นส่วนพัฒนา	49.90	53.27	สูงกว่าค่ากลางของประเทศ

2. การเปรียบเทียบค่าดัชนีระหว่างปี

การเปรียบเทียบค่าดัชนีระหว่างปี เป็นการเปรียบเทียบค่าดัชนีของจังหวัดบึงกาฬ ระหว่างปี 2564 และปี 2563 พบว่า ดัชนีรวมการพัฒนาจังหวัดบึงกาฬ ปี 2564 มีค่าเท่ากับ 51.03 ซึ่งสูงกว่าปี 2563 (48.49) เมื่อพิจารณาแต่ละมิติการพัฒนา พบว่า ค่าดัชนีในปี 2564 ทั้ง 5 ด้าน มีค่าสูงกว่าปี 2563 ดังภาพ 8



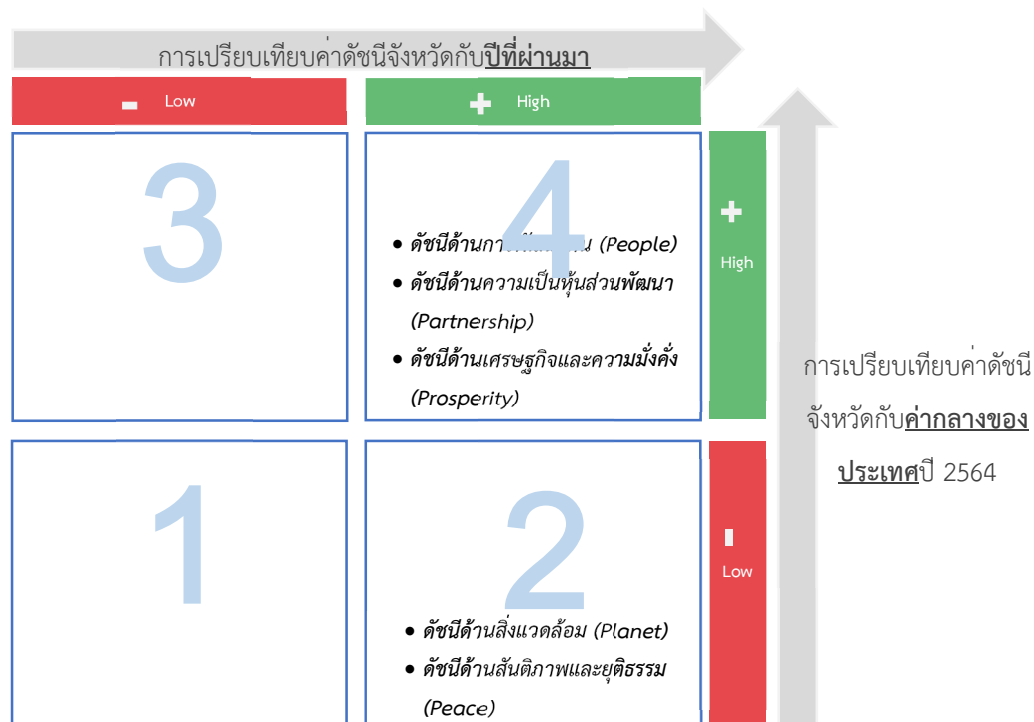
ภาพ 8 การเปรียบเทียบค่าดัชนีระหว่างปี 2563 และ 2564

ตาราง 5 การเปรียบเทียบค่าดัชนีระหว่างปี 2563 – 2564

มิติการพัฒนา	ค่าดัชนีปี 2563	ค่าดัชนีปี 2564	ผลการเปรียบเทียบ
ภาพรวมของจังหวัดบึงกาฬ	48.49	51.03	สูงกว่าปีที่ผ่านมา
1. ด้านการพัฒนาคน	62.10	66.24	สูงกว่าปีที่ผ่านมา
2. ด้านเศรษฐกิจและความมั่งคั่ง	39.86	41.96	สูงกว่าปีที่ผ่านมา
3. ด้านสิ่งแวดล้อม	44.80	46.87	สูงกว่าปีที่ผ่านมา
4. ด้านสันติภาพและยุติธรรม	46.61	49.85	สูงกว่าปีที่ผ่านมา
5. ด้านความเป็นหุ้นส่วนพัฒนา	51.85	53.27	สูงกว่าปีที่ผ่านมา

จากการเปรียบเทียบค่าดัชนีระหว่างจังหวัดและการเปรียบเทียบค่าดัชนีระหว่างปีของจังหวัดบึงกาฬ สามารถวิเคราะห์ลำดับความสำคัญของมิติการพัฒนาจังหวัด ดังภาพ 9 มีรายละเอียดดังนี้

- 1) มิติที่ควรพัฒนาเป็นลำดับที่ 1 หมายถึง ค่าดัชนีของจังหวัดต่ำกว่าค่ากลางของประเทศ และต่ำกว่าปีที่ผ่านมา
- 2) มิติที่ควรพัฒนาเป็นลำดับที่ 2 หมายถึง ค่าดัชนีของจังหวัดต่ำกว่าค่ากลางของประเทศ แต่สูงกว่าปีที่ผ่านมา ได้แก่ ด้านสิ่งแวดล้อม และด้านสันติภาพและยุติธรรม
- 3) มิติที่ควรพัฒนาเป็นลำดับที่ 3 หมายถึง ค่าดัชนีสูงกว่าค่ากลางของประเทศ แต่ต่ำกว่าปีที่ผ่านมา
- 4) มิติที่ควรพัฒนาเป็นลำดับที่ 4 หมายถึง ค่าดัชนีของจังหวัดสูงกว่าค่ากลางของประเทศ และสูงกว่าปีที่ผ่านมา ได้แก่ ด้านการพัฒนาคน ด้านความเป็นหุ้นส่วนพัฒนา และด้านเศรษฐกิจและความมั่งคั่ง



ภาพ 9 การวิเคราะห์ลำดับความสำคัญของมิติการพัฒนาจังหวัด

เมื่อพิจารณาค่าดัชนีของตัวชี้วัดในแต่ละมิติ ประกอบด้วย ดัชนีรวมการพัฒนาจังหวัด มิติการพัฒนาคน มิติเศรษฐกิจและความมั่งคั่ง มิติสิ่งแวดล้อม มิติสันติภาพและยุติธรรม และมิติความเป็นหุ้นส่วนพัฒนา มีรายละเอียดดังนี้

1. ดัชนีรวมการพัฒนาจังหวัด

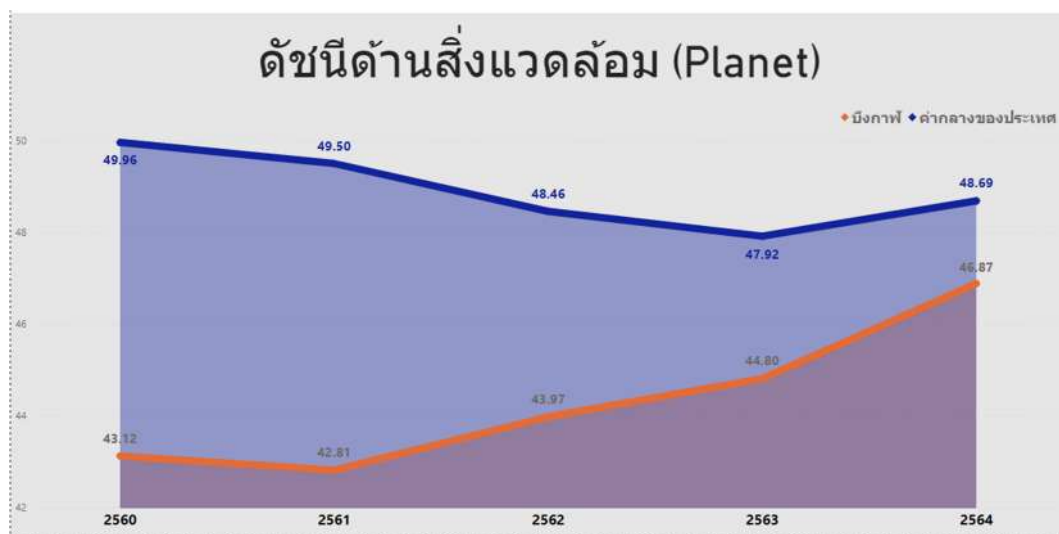
ดัชนีรวมการพัฒนาจังหวัดบึงกาฬ สูงกว่าค่ากลางของประเทศ และสูงกว่าปีที่ผ่านมา โดยการเปรียบเทียบค่าดัชนีระหว่างจังหวัด ปี 2564 ดัชนีรวมการพัฒนาจังหวัดบึงกาฬ เท่ากับ 51.03 ซึ่งสูงกว่าค่ากลางของประเทศ (50.23) และการเปรียบเทียบค่าดัชนีระหว่างปี 2564 และปี 2563 ดัชนีรวมการพัฒนาจังหวัดบึงกาฬ ปี 2564 (51.03) ซึ่งสูงกว่าปี 2563 (48.49) ดังภาพ 10



ภาพ 10 ดัชนีการพัฒนารวมของจังหวัดบึงกาฬเทียบกับค่ากลางประเทศปี 2560 – 2564

2. ด้านสิ่งแวดล้อม

การเปรียบเทียบค่าดัชนีระหว่างจังหวัด ปี 2564 ด้านสิ่งแวดล้อมของจังหวัดบึงกาฬ เท่ากับ 46.87 ซึ่งต่ำกว่าค่ากลางของประเทศ (48.69) และการเปรียบเทียบค่าดัชนีระหว่างปี ด้านสิ่งแวดล้อมของจังหวัดบึงกาฬ ปี 2564 (46.87) มีค่าสูงกว่า ปี 2563 (44.80) ดังภาพ 11



ภาพ 11 ดัชนีด้านพัฒนาด้านสิ่งแวดล้อมของจังหวัดบึงกาฬเทียบกับค่ากลางประเทศปี 2560 – 2564

จากผลการวิเคราะห์การเปรียบเทียบค่าดัชนีระหว่างจังหวัดและการเปรียบเทียบค่าดัชนีระหว่างปี ด้านสิ่งแวดล้อมของจังหวัดบึงกาฬ พบว่า ค่าดัชนีด้านสิ่งแวดล้อมมีค่าต่ำกว่าค่ากลางของประเทศ แต่สูงกว่า ปีที่ผ่านมา จึงควรให้ความสำคัญในการพัฒนาตัวชี้วัดในมิติการพัฒนาด้านสิ่งแวดล้อมเป็นลำดับแรก ทั้งนี้ ดัชนีด้านสิ่งแวดล้อมประกอบด้วยตัวชี้วัด 5 โดยแบ่งตัวชี้วัดออกเป็น 2 กลุ่ม คือ

1. ตัวชี้วัดที่ต้องพัฒนา คือ ค่าตัวชี้วัดของจังหวัดบึงกาฬ ที่มีค่าสูงกว่าค่ากลางของประเทศสำหรับตัวชี้วัดที่มีการผกผันข้อมูล²³ และค่าตัวชี้วัดของจังหวัดบึงกาฬที่มีค่าต่ำกว่าค่ากลางของประเทศสำหรับตัวชี้วัดที่แปรผันตามข้อมูล²⁴

2. ตัวชี้วัดที่มีการพัฒนาที่ดี คือ ค่าตัวชี้วัดของจังหวัดบึงกาฬที่มีค่าต่ำกว่าค่ากลางของประเทศสำหรับตัวชี้วัดที่มีการผกผันข้อมูล และค่าตัวชี้วัดของจังหวัดบึงกาฬที่มีค่าสูงกว่าค่ากลางของประเทศสำหรับตัวชี้วัดที่แปรผันตามข้อมูล

การนำเสนอค่าดัชนีของตัวชี้วัดในแต่ละมิติ มีลักษณะเป็นแผนภูมิมาตรวัด (Gauge chart) เป็นแผนภูมิที่แสดงข้อมูลค่าดัชนีของตัวชี้วัดเปรียบเทียบกับค่ากลางของประเทศ มีลักษณะเป็นแผนภูมิครึ่งวงกลม (ครึ่งบน) จะแสดงค่าดัชนีของตัวชี้วัดในช่องว่างภายในครึ่งวงกลม โดยจะมีเข็มที่ชี้ไปยังตำแหน่งค่าดัชนีของตัวชี้วัดนั้นๆ และมีค่ากลางของประเทศอยู่กึ่งกลางของกราฟ พื้นสีในกราฟประกอบด้วย 2 สี คือ แดงและเขียว ซึ่งมีการแปรความหมายตามการแปรผันของข้อมูล ดังนี้

1. เข็มมีเตอร์ชี้ในพื้นที่สีแดง หมายถึง ตัวชี้วัดนั้นต้องพัฒนา
2. เข็มมีเตอร์ชี้ในพื้นที่สีเขียว หมายถึง ตัวชี้วัดนั้นมีการพัฒนาที่ดี

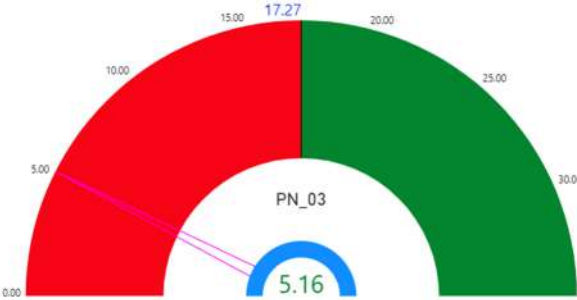

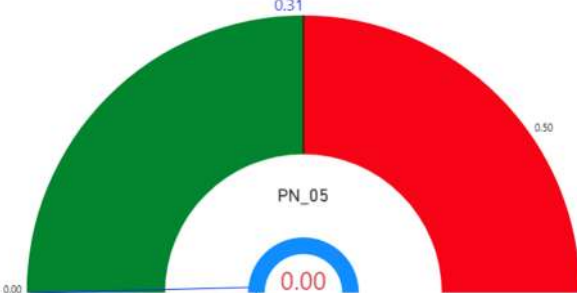
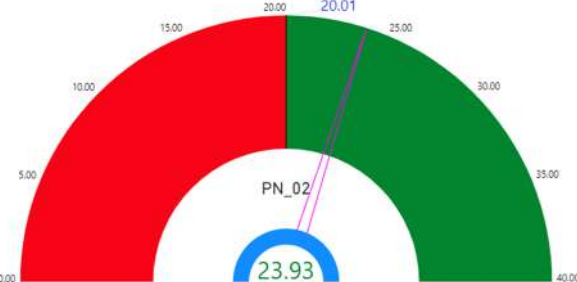
ตาราง 6 ตัวชี้วัดที่ต้องพัฒนาและตัวชี้วัดที่มีการพัฒนาที่ดีของดัชนีด้านพัฒนาด้านสิ่งแวดล้อม

ตัวชี้วัด	ค่าดัชนี
1. ตัวชี้วัดที่ต้องพัฒนา (2 ตัวชี้วัด)	
1.1 ตัวชี้วัดที่แปรผันตามข้อมูล (2 ตัวชี้วัด)	
PN_01 อัตราการเปลี่ยนแปลงของพื้นที่ป่าไม้ในจังหวัด	

²³ ตัวชี้วัดที่มีการผกผันข้อมูล หรือตัวชี้วัดเชิงลบ (Negative indicators) คือ ตัวแปรที่ยิ่งมีค่าสูง จะยิ่งไม่ดี

²⁴ ตัวชี้วัดที่แปรผันตามข้อมูล หรือตัวชี้วัดเชิงบวก (Positive indicators) คือ ตัวแปรที่ยิ่งมีค่าสูง จะยิ่งดี

ตาราง 6 ตัวชี้วัดที่ต้องพัฒนาและตัวชี้วัดที่มีการพัฒนาที่ดีของดัชนีด้านพัฒนาด้านสิ่งแวดล้อม (ต่อ)

ตัวชี้วัด	ค่าดัชนี
PN_03 คริวเรือนที่เข้าถึงน้ำประปา	
2. ตัวชี้วัดที่มีการพัฒนาที่ดี (3 ตัวชี้วัด)	
2.1 ตัวชี้วัดที่มีการผูกพันข้อมูล (2 ตัวชี้วัด)	
PN_04 ประชากรที่ประสบภัยพิบัติ	
PN_05 อัตราการร่อนเรียนปัญหามลพิษ	
2.2 ตัวชี้วัดที่แปรผันตามข้อมูล (1 ตัวชี้วัด)	
PN_02 สัดส่วนปริมาณขยะที่กำจัดถูกต้องต่อปริมาณขยะที่เกิดขึ้น	

3. ด้านสันติภาพและยุติธรรม

การเปรียบเทียบค่าดัชนีระหว่างจังหวัด ปี 2564 ด้านสันติภาพและยุติธรรมของจังหวัด บึงกาฬ เท่ากับ 49.85 ซึ่งต่ำกว่าค่ากลางของประเทศ (51.50) และการเปรียบเทียบค่าดัชนีระหว่างปี ด้านสันติภาพและยุติธรรมของจังหวัดบึงกาฬ ปี 2564 (49.85) มีค่าสูงกว่า ปี 2563 (46.61) ดังภาพ 12



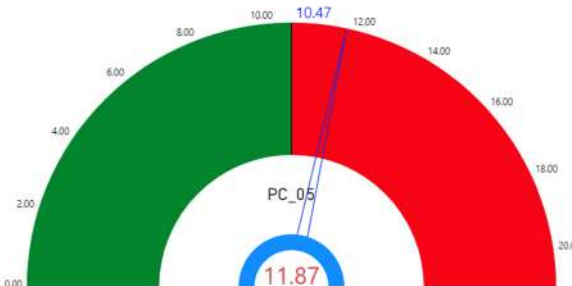
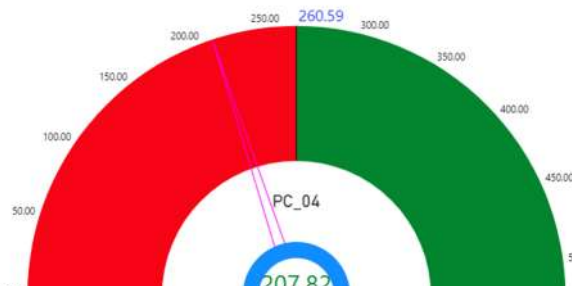
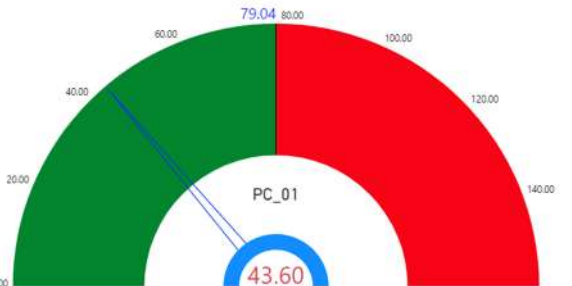
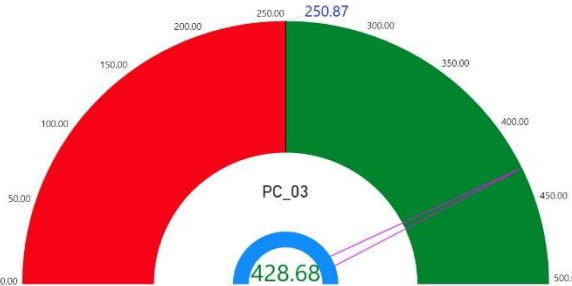
ภาพ 12 ดัชนีการพัฒนาด้านสันติภาพและยุติธรรมของจังหวัดบึงกาฬเทียบกับค่ากลางประเทศปี 2560 – 2564

จากผลการวิเคราะห์การเปรียบเทียบค่าดัชนีระหว่างจังหวัดและการเปรียบเทียบค่าดัชนีระหว่างปี ด้านสันติภาพและยุติธรรมของจังหวัดบึงกาฬ พบว่า ค่าดัชนีด้านสันติภาพและยุติธรรมของจังหวัดบึงกาฬมีค่าต่ำกว่าค่ากลางของประเทศ แต่สูงกว่าปีที่ผ่านมา จึงควรให้ความสำคัญในการพัฒนาตัวชี้วัดในมิติการพัฒนาด้านสันติภาพและยุติธรรมเป็นลำดับต่อไป ทั้งนี้ ดัชนีการพัฒนาด้านสันติภาพและยุติธรรมประกอบด้วยตัวชี้วัด 5 ตัวชี้วัด แบ่งตามตัวชี้วัดที่ต้องพัฒนาและตัวชี้วัดที่มีการพัฒนาที่ดี มีรายละเอียดดังนี้

ตาราง 7 ตัวชี้วัดที่ต้องพัฒนาและตัวชี้วัดที่มีการพัฒนาที่ดีของดัชนีด้านสันติภาพและยุติธรรม

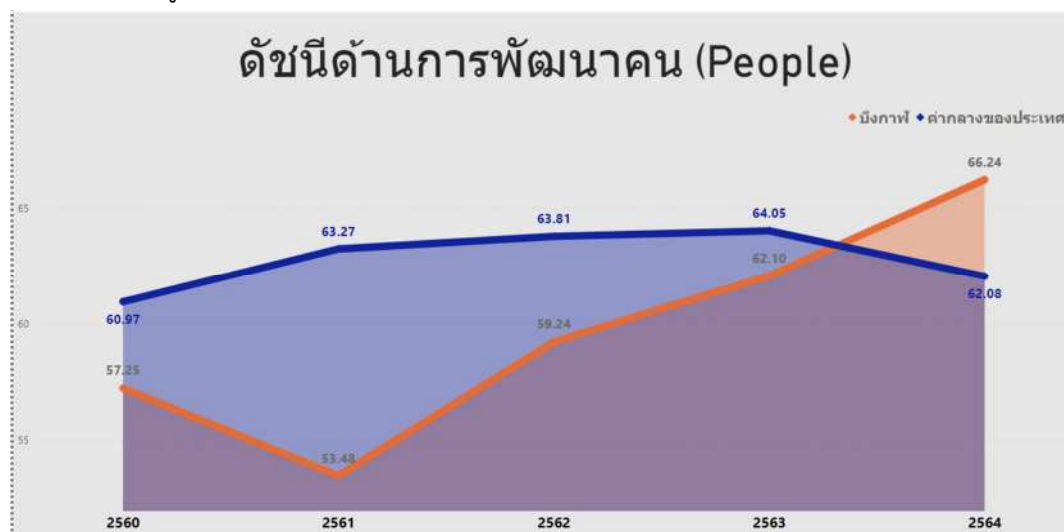
ตัวชี้วัด	ค่าดัชนี
1. ตัวชี้วัดที่ต้องพัฒนา (3 ตัวชี้วัด)	
1.1 ตัวชี้วัดที่มีการผกผันข้อมูล (2 ตัวชี้วัด)	
PC_02จำนวนผู้ต้องหาคดียาเสพติด	

ตาราง 7 ตัวชี้วัดที่ต้องพัฒนาและตัวชี้วัดที่มีการพัฒนาที่ดีของดัชนีด้านสันติภาพและยุติธรรม (ต่อ)

ตัวชี้วัด	ค่าดัชนี
PC_05การฆ่าตัวตายสำเร็จ	
1.2 ตัวชี้วัดที่แปรผันตามข้อมูล (1 ตัวชี้วัด)	
PC_04จำนวนเจ้าหน้าที่ตำรวจ	
2. ตัวชี้วัดที่มีการพัฒนาที่ดี (2 ตัวชี้วัด)	
2.1 ตัวชี้วัดที่มีการผูกผันข้อมูล (1 ตัวชี้วัด)	
PC_01การแจ้งความคดี ชีวิต ร่างกาย เพศ และ คดีประทุษร้ายต่อทรัพย์	
2.2 ตัวชี้วัดที่แปรผันตามข้อมูล (1 ตัวชี้วัด)	
PC_03จำนวนผู้เข้ารับการรักษาพยาบาล	

4.ดัชนีด้านการพัฒนาคน

ดัชนีด้านการพัฒนาคนจังหวัดบึงกาฬ สูงกว่าค่ากลางของประเทศ และสูงกว่าปีที่ผ่านมา โดยการเปรียบเทียบค่าดัชนีระหว่างจังหวัด ปี 2564 ด้านการพัฒนาคนของจังหวัดบึงกาฬ เท่ากับ 66.24 ซึ่งสูงกว่าค่ากลางของประเทศ (62.08) และการเปรียบเทียบค่าดัชนีระหว่างปี ด้านการพัฒนาคนของจังหวัดบึงกาฬ ปี 2564 (66.24) มีค่าสูงกว่า ปี 2563 (62.10) ดังภาพ 13



ภาพ 13 ดัชนีด้านการพัฒนาคนของจังหวัดบึงกาฬเทียบกับค่ากลางประเทศปี 2560 – 2564

จากผลการวิเคราะห์การเปรียบเทียบค่าดัชนีระหว่างจังหวัดและการเปรียบเทียบค่าดัชนีระหว่างปี ด้านการพัฒนาคนจังหวัดบึงกาฬ พบว่า ดัชนีด้านการพัฒนาคนมีค่าสูงกว่าค่ากลางของประเทศ และสูงกว่าปีที่ผ่านมา จึงควรให้ความสำคัญในการพัฒนาตัวชี้วัดในมิติการพัฒนาคนก่อนเป็นลำดับสุดท้าย ทั้งนี้ดัชนีด้านการพัฒนาคน ประกอบด้วยตัวชี้วัด 9 ตัวชี้วัด แบ่งตามตัวชี้วัดที่พัฒนาและตัวชี้วัดที่มีการพัฒนาที่ดี มีรายละเอียดดังนี้

ตาราง 8 ตัวชี้วัดที่ต้องพัฒนาและตัวชี้วัดที่มีการพัฒนาที่ดีของดัชนีด้านการพัฒนาคน

ตัวชี้วัด	ค่าดัชนี
1. ตัวชี้วัดที่ต้องพัฒนา (5 ตัวชี้วัด)	
1.1 ตัวชี้วัดที่มีการผกผันข้อมูล (3 ตัวชี้วัด)	
PP_02 ทารกแรกเกิดที่มีน้ำหนักต่ำกว่าเกณฑ์	

ตาราง 8 ตัวชี้วัดที่ต้องพัฒนาและตัวชี้วัดที่มีการพัฒนาที่ดีของดัชนีด้านการพัฒนาคน (ต่อ)

ตัวชี้วัด	ค่าดัชนี
PP_04 อัตราการคลอดมีชีพในหญิงอายุ 15 – 19 ปี	<p>PP_04</p> <p>25.41</p> <p>27.10</p>
PP_06 อัตราสวนประชากรต่อแพทย์	<p>PP_06</p> <p>2,450.00</p>
1.2 ตัวชี้วัดที่แปรผันตามข้อมูล (2 ตัวชี้วัด)	
PP_08 จำนวนปีการศึกษาเฉลี่ยประชากรไทย อายุ 15 – 59 ปี	<p>PP_08</p> <p>8.37</p> <p>7.61</p>
PP_09 คะแนนเฉลี่ยการทดสอบ O-NET ระดับมัธยมศึกษาตอนปลาย	<p>PP_09</p> <p>31.70</p> <p>29.58</p>

ตาราง 8 ตัวชี้วัดที่ต้องพัฒนาและตัวชี้วัดที่มีการพัฒนาที่ดีของดัชนีด้านการพัฒนาคน (ต่อ)

ตัวชี้วัด	ค่าดัชนี
2. ตัวชี้วัดที่มีการพัฒนาที่ดี (4 ตัวชี้วัด)	
2.1 ตัวชี้วัดที่มีการผูกพันข้อมูล (2 ตัวชี้วัด)	
PP_01 สัดส่วนประชากรยากจน	
PP_05 ประชากรที่เจ็บป่วยที่เป็นผู้ป่วยใน	
2.2 ตัวชี้วัดที่แปรผันตามข้อมูล (2 ตัวชี้วัด)	
PP_03 เด็ก 0 – 5 ปี ที่มีพัฒนาการสมวัย	
PP_07 การเข้าเรียนมัธยมศึกษาตอนปลายและอาชีวศึกษา	

5. ด้านความเป็นหุ้นส่วนพัฒนา

การเปรียบเทียบค่าดัชนีระหว่างจังหวัด ปี 2564 ด้านความเป็นหุ้นส่วนพัฒนา ของจังหวัด บึงกาฬ เท่ากับ 53.27 ซึ่งสูงกว่าค่ากลางของประเทศ (49.90) และการเปรียบเทียบค่าดัชนีระหว่างปี ด้านความเป็นหุ้นส่วนพัฒนาของจังหวัดบึงกาฬ ปี 2564 (53.27) มีค่าสูงกว่า ปี 2563 (51.85) ดังภาพ 14



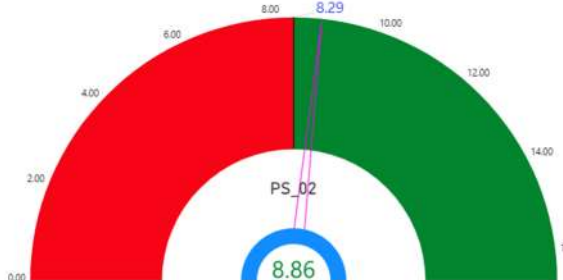
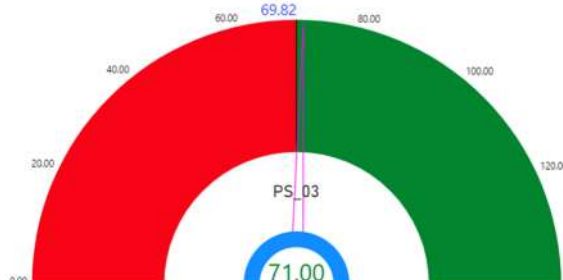
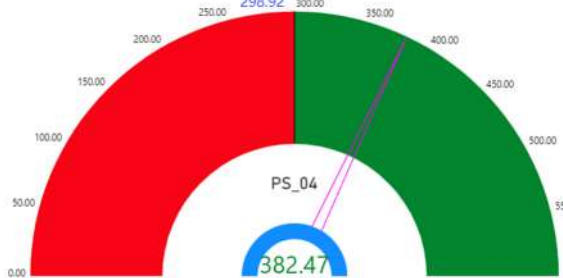
ภาพ 14 ดัชนีการพัฒนาด้านความเป็นหุ้นส่วนพัฒนาของจังหวัดบึงกาฬเทียบกับค่ากลางประเทศปี 2560 – 2564

จากผลการวิเคราะห์การเปรียบเทียบค่าดัชนีระหว่างจังหวัดและการเปรียบเทียบค่าดัชนีระหว่างปีด้านความเป็นหุ้นส่วนพัฒนาของจังหวัดบึงกาฬ พบว่ามีค่าสูงกว่าค่ากลางของประเทศ และสูงกว่าปีที่ผ่านมา จึงควรให้ความสำคัญในการพัฒนาตัวชี้วัดในมิติการพัฒนาด้านความเป็นหุ้นส่วนพัฒนาเป็นลำดับถัดไป ทั้งนี้ ดัชนีด้านความเป็นหุ้นส่วนพัฒนาประกอบด้วยตัวชี้วัด 4 ตัวชี้วัด แบ่งตามตัวชี้วัดที่ต้องพัฒนาและตัวชี้วัดที่มีการพัฒนาที่ดี มีรายละเอียดดังนี้

ตาราง 9 ตัวชี้วัดที่ต้องพัฒนาและตัวชี้วัดที่มีการพัฒนาที่ดีของดัชนีด้านความเป็นหุ้นส่วนพัฒนา

ตัวชี้วัด	ค่าดัชนี
ตัวชี้วัดที่มีการพัฒนาที่ดี (4 ตัวชี้วัด)	
ตัวชี้วัดที่แปรผันตามข้อมูล (4 ตัวชี้วัด)	
PS_01 ประชากรที่เข้าถึงอินเทอร์เน็ต	

ตาราง 9 ตัวชี้วัดที่ต้องพัฒนาและตัวชี้วัดที่มีการพัฒนาที่ดีของดัชนีด้านความเป็นหุ้นส่วนพัฒนา (ต่อ)

ตัวชี้วัด	ค่าดัชนี
PS_02ภาษีที่ท้องถิ่นจัดเก็บได้ต่อรายได้รวมที่ไม่รวมเงินอุดหนุนและเงินอุดหนุนเฉพาะกิจ	 <p>PS_02 8.29 8.86</p>
PS_03ความสามารถในการเบิกจ่ายงบประมาณของจังหวัด	 <p>PS_03 69.82 71.00</p>
PS_04จำนวนองค์กรชุมชน	 <p>PS_04 298.92 382.47</p>

6. ด้านเศรษฐกิจและความมั่งคั่ง

การเปรียบเทียบค่าดัชนีระหว่างจังหวัด ปี 2564 ด้านเศรษฐกิจและความมั่งคั่งของจังหวัด บึงกาฬ เท่ากับ 41.96 ซึ่งสูงกว่าค่ากลางของประเทศ (39.80) และการเปรียบเทียบค่าดัชนีระหว่างปี ด้านเศรษฐกิจและความมั่งคั่งของจังหวัดบึงกาฬ ปี 2564 (41.96) มีค่าสูงกว่า ปี 2563 (39.86) ดังภาพ 15



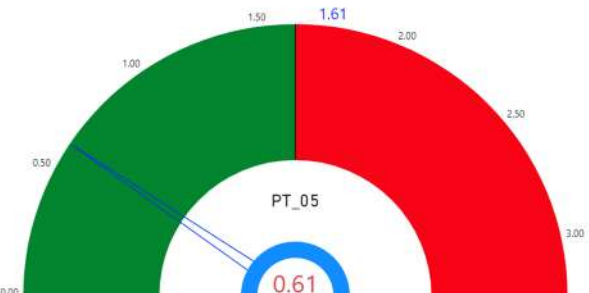
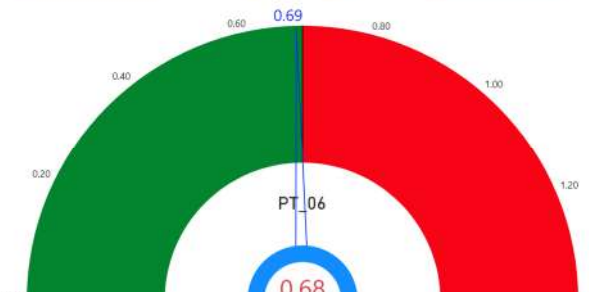
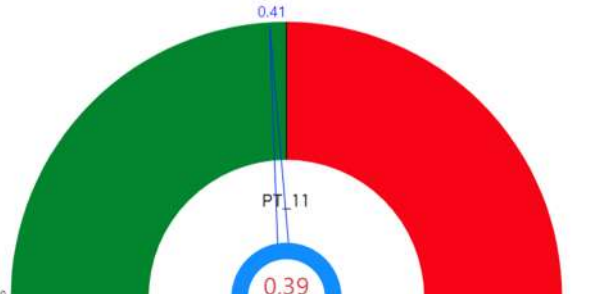
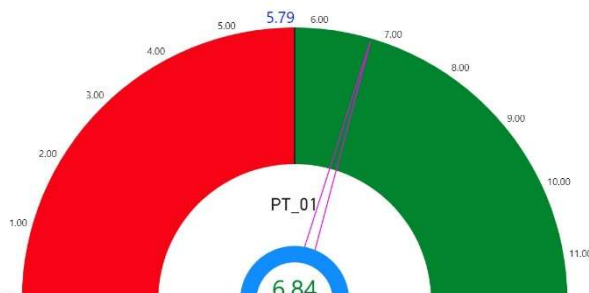
ภาพ 15 ดัชนีการพัฒนาด้านเศรษฐกิจและความมั่งคั่งของจังหวัดบึงกาฬเทียบกับค่ากลางประเทศปี 2560 – 2564

จากผลการวิเคราะห์การเปรียบเทียบค่าดัชนีระหว่างจังหวัดและการเปรียบเทียบค่าดัชนีระหว่างปี ด้านเศรษฐกิจและความมั่งคั่งของจังหวัดบึงกาฬ พบว่า มีค่าสูงกว่าค่ากลางของประเทศ และสูงกว่าปีที่ผ่านมา เล็กน้อย จึงควรให้ความสำคัญในการพัฒนาตัวชี้วัดในมิติการพัฒนาด้านเศรษฐกิจและความมั่งคั่งเป็นลำดับสุดท้าย ทั้งนี้ดัชนีด้านเศรษฐกิจและความมั่งคั่ง ประกอบด้วยตัวชี้วัด 11 ตัวชี้วัด แบ่งตามตัวชี้วัดที่ต้องพัฒนา และตัวชี้วัดที่มีการพัฒนาที่ดี มีรายละเอียดดังนี้

ตาราง 10 ตัวชี้วัดที่ต้องพัฒนาและตัวชี้วัดที่มีการพัฒนาที่ดีของดัชนีด้านเศรษฐกิจและความมั่งคั่ง

ตัวชี้วัด	ค่าดัชนี
1. ตัวชี้วัดที่ต้องพัฒนา (4 ตัวชี้วัด)	
ตัวชี้วัดที่แปรผันตามข้อมูล (4 ตัวชี้วัด)	
PT_03 มูลค่าผลิตภัณฑ์จังหวัดเฉลี่ยต่อหัว	
PT_04 อัตราการขยายตัวรายได้ท่องเที่ยว	
PT_08 แรงงานที่มีหลักประกันทางสังคม	
PT_10 หมู่บ้านที่ถนนสายหลักใช้การได้ตลอดปี	

ตาราง 10 ตัวชี้วัดที่ต้องพัฒนาและตัวชี้วัดที่มีการพัฒนาที่ดีของดัชนีด้านเศรษฐกิจและความมั่งคั่ง (ต่อ)

ตัวชี้วัด	ค่าดัชนี
2. ตัวชี้วัดที่มีการพัฒนาที่ดี (7 ตัวชี้วัด)	
2.1 ตัวชี้วัดที่มีการผูกพันข้อมูล (3 ตัวชี้วัด)	
PT_05 อัตราการวางแผนงาน	
PT_06 อัตราสวนหนี้เฉลี่ยต่อรายได้เฉลี่ยของครัวเรือน	
PT_11 สัมประสิทธิ์ความไม่เสมอภาคของรายได้	
2.2 ตัวชี้วัดที่แปรผันตามข้อมูล (4 ตัวชี้วัด)	
PT_01 อัตราการเปลี่ยนแปลงของรายได้เฉลี่ยของเดือนของครัวเรือนในจังหวัด	

ตาราง 10 ตัวชี้วัดที่ต้องพัฒนาและตัวชี้วัดที่มีการพัฒนาที่ดีของดัชนีด้านเศรษฐกิจและความมั่งคั่ง (ต่อ)

ตัวชี้วัด	ค่าดัชนี
PT_02 อัตราการเปลี่ยนแปลงของผลิตภัณฑ์จังหวัด	
PT_07 ผลิตภาพแรงงาน	
PT_09 ครั้วเรือนที่มีที่อยู่อาศัยใช้วัสดุของตนเอง	

ดังนั้น การวิเคราะห์ตัวชี้วัดการพัฒนาจังหวัดบึงกาฬ สรุปได้ว่า ต้องให้ความสำคัญกับมิติด้านสิ่งแวดล้อมเป็นอันดับแรก ได้แก่ อัตราการเปลี่ยนแปลงของพื้นที่ป่าไม้ในจังหวัด และครัวเรือนที่เข้าถึงน้ำประปา ซึ่งเป็นสาธารณูปโภคขั้นพื้นฐานเป็นด้านที่สามารถทำได้เป็นลำดับแรก จากนั้นจึงพัฒนาตัวชี้วัดด้านด้านสันติภาพและยุติธรรมเป็นลำดับที่ 2 ได้แก่ จำนวนผู้ต้องหาคดียาเสพติด การฆ่าตัวตายสำเร็จ และจำนวนเจ้าหน้าที่ตำรวจ มิติการพัฒนาคนเป็นลำดับที่ 3 มิติความเป็นหุ้นส่วนพัฒนา และเศรษฐกิจและความมั่งคั่งเป็นลำดับสุดท้าย ผลการวิเคราะห์ตัวชี้วัดการพัฒนาจังหวัดบึงกาฬ โดยใช้วิธีการเปรียบเทียบค่าดัชนีระหว่างจังหวัดและการเปรียบเทียบค่าดัชนีระหว่างปี เพื่อวิเคราะห์ลำดับความสำคัญในการพัฒนาของ 34 ตัวชี้วัด สรุปได้ดังนี้

ตาราง 11 ลำดับความสำคัญของมิติการพัฒนาจังหวัดบึงกาฬ

ลำดับ ความสำคัญ		ตัวชี้วัด	การพัฒนา
1	มิติสิ่งแวดล้อม (สูงกว่าค่ากลาง, สูงกว่าปีที่ผ่านมา)		
	PN_01	อัตราการเปลี่ยนแปลงของพื้นที่ป่าไม้ในจังหวัด	ต้องพัฒนา
	PN_03	ครัวเรือนที่เข้าถึงน้ำประปา	ต้องพัฒนา
	PN_02	สัดส่วนปริมาณขยะที่กำจัดถูกต้องต่อปริมาณขยะที่เกิดขึ้น	มีการพัฒนาที่ดี
	PN_04	ประชากรที่ประสบภัยพิบัติ	มีการพัฒนาที่ดี
	PN_05	อัตราการร่อนเรียนปัญหามลพิษ	มีการพัฒนาที่ดี
	PN_01	อัตราการเปลี่ยนแปลงของพื้นที่ป่าไม้ในจังหวัด	ต้องพัฒนา
1	มิติสันติภาพและยุติธรรม (สูงกว่าค่ากลาง, สูงกว่าปีที่ผ่านมา)		
	PC_02	จำนวนผู้ต้องหาคดียาเสพติด	ต้องพัฒนา
	PC_04	จำนวนเจ้าหน้าที่ตำรวจ	ต้องพัฒนา
	PC_05	การฆ่าตัวตายสำเร็จ	ต้องพัฒนา
	PC_01	การเพิ่มความคดี ชีวิต ร่างกาย เพศ และคดีประทุษร้ายต่อทรัพย์สิน	มีการพัฒนาที่ดี
	PC_03	จำนวนผู้เข้ารับการรักษาพยาบาล	มีการพัฒนาที่ดี
2	มิติการพัฒนาคน (สูงกว่าค่ากลาง, สูงกว่าปีที่ผ่านมา)		
	PP_02	ทารกแรกเกิดที่มีน้ำหนักต่ำกว่าเกณฑ์	ต้องพัฒนา
	PP_04	อัตราการคลอดมีชีพในหญิงอายุ 15-19 ปี	ต้องพัฒนา
	PP_06	อัตราส่วนประชากรต่อแพทย์	ต้องพัฒนา
	PP_08	จำนวนปีการศึกษาเฉลี่ยประชากรไทยอายุ 15-59 ปี	ต้องพัฒนา
	PP_09	คะแนนเฉลี่ยการทดสอบ O-NET ระดับมัธยมศึกษาตอนปลาย	ต้องพัฒนา
	PP_01	สัดส่วนประชากรยากจน	มีการพัฒนาที่ดี
	PP_03	เด็ก 0-5 ปีที่มีพัฒนาการสมวัย	มีการพัฒนาที่ดี
	PP_05	ประชากรที่เจ็บป่วยที่เป็นผู้ป่วยใน	มีการพัฒนาที่ดี
	PP_07	การเข้าเรียนมัธยมศึกษาตอนปลายและอาชีวศึกษา	มีการพัฒนาที่ดี
	PP_02	ทารกแรกเกิดที่มีน้ำหนักต่ำกว่าเกณฑ์	ต้องพัฒนา
	PP_04	อัตราการคลอดมีชีพในหญิงอายุ 15-19 ปี	ต้องพัฒนา
	PP_06	อัตราส่วนประชากรต่อแพทย์	ต้องพัฒนา

ตาราง 11 ลำดับความสำคัญของมิติการพัฒนาจังหวัดบึงกาฬ (ต่อ)

ลำดับ ความสำคัญ		ตัวชี้วัด	การพัฒนา
2	มิติความเป็นหุ้นส่วนพัฒนา (สูงกว่าค่ากลาง, สูงกว่าปีที่ผ่านมา)		
	PS_01	ประชากรที่เข้าถึงอินเทอร์เน็ต	มีการพัฒนาที่ดี
	PS_02	ภาษีที่ท้องถิ่นจัดเก็บได้ต่อรายได้รวมที่ไม่รวมเงินอุดหนุนและเงินอุดหนุนเฉพาะกิจ	มีการพัฒนาที่ดี
	PS_03	ความสามารถในการเบิกจ่ายงบประมาณของจังหวัด	มีการพัฒนาที่ดี
	PS_04	จำนวนองค์กรชุมชน	มีการพัฒนาที่ดี
2	มิติเศรษฐกิจและความมั่นคง (สูงกว่าค่ากลาง, สูงกว่าปีที่ผ่านมา)		
	PT_03	มูลค่าผลิตภัณฑ์จังหวัดเฉลี่ยต่อหัว	ต้องพัฒนา
	PT_04	อัตราการขยายตัวรายได้ท่องเที่ยว	ต้องพัฒนา
	PT_08	แรงงานที่มีหลักประกันทางสังคม	ต้องพัฒนา
	PT_10	หมู่บ้านที่ถนนสายหลักใช้การได้ตลอดปี	ต้องพัฒนา
	PT_01	อัตราการเปลี่ยนแปลงของรายได้เฉลี่ยของเดือนของครัวเรือนในจังหวัด	มีการพัฒนาที่ดี
	PT_02	อัตราการเปลี่ยนแปลงของผลิตภัณฑ์จังหวัด	มีการพัฒนาที่ดี
	PT_05	อัตราการว่างงาน	มีการพัฒนาที่ดี
	PT_06	อัตราส่วนหนี้เฉลี่ยต่อรายได้เฉลี่ยของครัวเรือน	มีการพัฒนาที่ดี
	PT_07	ผลิตภาพแรงงาน	มีการพัฒนาที่ดี
	PT_09	ครัวเรือนที่มีที่อยู่อาศัยใช้สอยคงทนและเป็นของตนเอง	มีการพัฒนาที่ดี
	PT_11	สัมประสิทธิ์ความไม่เสมอภาคของรายได้	มีการพัฒนาที่ดี

บัญชีสถิติทางการที่เกี่ยวข้องกับการพัฒนาในระดับจังหวัด

บัญชีสถิติทางการที่เกี่ยวข้องกับการพัฒนาในระดับจังหวัด คือ บัญชีสถิติทางการจังหวัดบึงกาฬ ประกอบด้วย

3.1 บัญชีสถิติทางการตามประเด็นการพัฒนาจังหวัด

3.2 บัญชีสถิติทางการตามตัวชี้วัดการพัฒนาจังหวัด

บัญชีสถิติทางการที่เกี่ยวข้องกับการพัฒนาในระดับจังหวัดจะประกอบด้วยชุดข้อมูลต่าง ๆ ที่สำคัญและจำเป็น ได้แก่ ชุดข้อมูลตามแผนพัฒนาจังหวัดฉบับปัจจุบัน นโยบายของผู้บริหารในจังหวัด ประเด็นสำคัญในพื้นที่ตัวชี้วัดการพัฒนาระดับจังหวัดของสำนักงานสภาพัฒนาการเศรษฐกิจและสังคมแห่งชาติ (ก้นยายน 2566) เป้าหมายการพัฒนาที่ยั่งยืน เป็นต้น ซึ่งจังหวัดบึงกาฬมีบัญชีสถิติทางการที่เกี่ยวข้องกับการพัฒนาในระดับจังหวัด ดังนี้

3.1 บัญชีสถิติทางการตามประเด็นการพัฒนาจังหวัด

บัญชีสถิติทางการตามประเด็นการพัฒนาจังหวัด แสดงรายการสถิติทางการที่สำคัญและจำเป็นในการกำหนดนโยบาย ติดตาม และประเมินผลการดำเนินงานในระดับจังหวัด มีความสอดคล้องตามประเด็นการพัฒนาจังหวัดในแผนพัฒนาจังหวัดฉบับปัจจุบัน ซึ่งได้มีการทบทวนทุกปี เพื่อให้มีรายสถิติทางการที่ทันสมัยและสามารถตอบสนองสถานการณ์การพัฒนาจังหวัดได้อย่างตรงเป้าหมาย วัตถุประสงค์ และตัวชี้วัดของแผนพัฒนาจังหวัด โดยประกอบด้วย

- ห่วงโซ่คุณค่า (VC)
- ปัจจัยแห่งความสำเร็จ (CSF)
- ตัวชี้วัด
- Official Statistics Identification (OS ID)
- รายการสถิติทางการ
- สถานะความพร้อมเผยแพร่ (Tier)
- หน่วยงานเจ้าของข้อมูล
- ระดับหน่วยงานเจ้าของข้อมูล
- หมายเหตุ

ในการจัดทำบัญชีสถิติทางการตามประเด็นการพัฒนาจังหวัดจะใช้ห่วงโซ่คุณค่าของประเทศไทย 140 เป้าหมายแผนแม่บทย่อย ภายใต้แผนแม่บทภายใต้ยุทธศาสตร์ชาติ (23 ประเด็น) เป็นกรอบในการวิเคราะห์ห่วงโซ่คุณค่าของประเด็นการพัฒนาจังหวัด เพื่อกำหนดรายการสถิติทางการที่สอดคล้องตามห่วงโซ่คุณค่าดังกล่าว ทำให้ได้บัญชีสถิติทางการที่สอดคล้องตามประเด็นการพัฒนาจังหวัด

3.1.1 บัญชีสถิติทางการที่สอดคล้องตามประเด็นการพัฒนาที่ 1 ส่งเสริมและพัฒนาเกษตรกรรมและแปรรูปยางพาราแบบครบ วงจร

วัตถุประสงค์

- 1) พัฒนาโครงสร้างพื้นฐานการผลิต การแปรรูปสินค้าเกษตรด้วยเทคโนโลยีและนวัตกรรม เพื่อเพิ่มประสิทธิภาพการผลิต และการบริหารจัดการด้านการตลาด
- 2) พัฒนาศักยภาพเกษตรกร กลุ่มเกษตรกร และสถาบันเกษตรกร
- 3) ส่งเสริมเกษตรกรรมตามหลักปรัชญาเศรษฐกิจพอเพียง

ตัวชี้วัด มูลค่าผลิตภัณฑ์มวลรวม (GPP) ภาคการเกษตรเพิ่มขึ้น

ในการขับเคลื่อนประเด็นการพัฒนาที่ 1 ส่งเสริมและพัฒนาเกษตรกรรมและแปรรูปยางพาราแบบครบวงจร ได้มีการวิเคราะห์สถานการณ์ แนวโน้มการพัฒนาจังหวัดบึงกาฬ ซึ่งจำเป็นต้องมีบัญชีสถิติทางการที่ตอบประเด็นการพัฒนาดังกล่าว โดยการได้มาซึ่งบัญชีสถิติทางการจะเริ่มจากการวิเคราะห์ห่วงโซ่คุณค่าของประเทศไทย 140 เป้าหมายแผนแม่บทย่อย ภายใต้แผนแม่บทภายใต้ยุทธศาสตร์ชาติ (23 ประเด็น) ที่สอดคล้องกับประเด็นการพัฒนาที่ 1 ของแผนพัฒนาจังหวัดบึงกาฬ คือ ประเด็น 3 การเกษตร ประกอบด้วย

- แผนแม่บทย่อย 3.2 เกษตรปลอดภัย
เป้าหมาย 030201 สินค้าเกษตรปลอดภัยมีมูลค่าเพิ่มขึ้น (GAP และเกษตรอินทรีย์)
- แผนแม่บทย่อย 3.4 เกษตรแปรรูป
เป้าหมาย 030401 สินค้าเกษตรแปรรูปและผลิตภัณฑ์มีมูลค่าเพิ่มขึ้น

จากนั้นจัดทำห่วงโซ่คุณค่า “การเกษตร” ดังภาพ 16 และสามารถวิเคราะห์ห่วงโซ่คุณค่าที่สอดคล้องกับแผนพัฒนาจังหวัดบึงกาฬ เรื่อง “ส่งเสริมพัฒนาเกษตรกรรมและแปรรูปยางพาราแบบครบวงจร” ดังภาพ 17

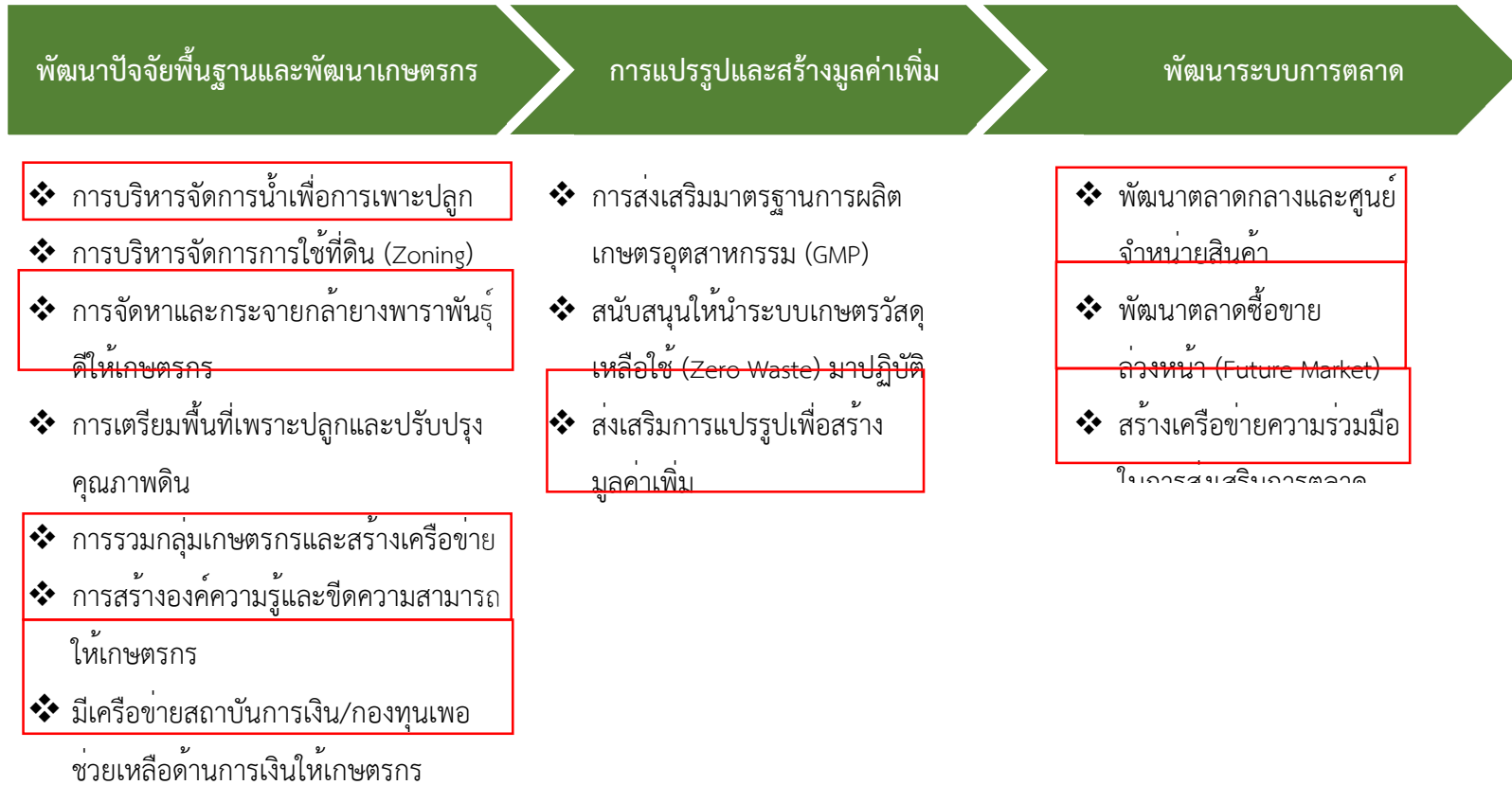
ในการศึกษาแผนต่าง ๆ ที่เกี่ยวข้องกับห่วงโซ่คุณค่า โดยศึกษายุทธศาสตร์ กลยุทธ์ แนวทางการพัฒนา ตลอดจนตัวชี้วัดภายใต้แผนระดับ 3 เช่น ยุทธศาสตร์เกษตรและสหกรณ์ ระยะ 20 ปี แผนปฏิบัติการเกษตรอัจฉริยะ และแผนพัฒนาสถิติสาขาเกษตร ที่สอดคล้องกับปัจจัยสู่ความสำเร็จ พร้อมทั้งกำหนดรายการสถิติที่สำคัญและจำเป็น ทำให้ได้บัญชีสถิติทางการตามประเด็นการพัฒนาที่ 1 คือ บัญชีสถิติทางการ “ส่งเสริมพัฒนาเกษตรกรรมและแปรรูปยางพาราแบบครบวงจร” ดังตาราง 12

ห่วงโซ่คุณค่า “การเกษตร”



ภาพ 16 ห่วงโซ่คุณค่า “การเกษตร”

ห่วงโซ่คุณค่า “ส่งเสริมและพัฒนาเกษตรกรรมและการแปรรูปยางพาราแบบครบวงจร”



ภาพ 17 ห่วงโซ่คุณค่า (Value Chain) “ส่งเสริมและพัฒนาเกษตรกรรมและการแปรรูปยางพาราแบบครบวงจร”

ตาราง 12 บัญชีสถิติทางการ “ส่งเสริมพัฒนาเกษตรกรรมและแปรรูปยางพาราแบบครบวงจร”

ห่วงโซ่คุณค่า (VC)	ปัจจัยแห่งความสำเร็จ (CSF)	ตัวชี้วัด	OS ID	รายการสถิติทางการ	สถานะความพร้อมเผยแพร่ (Tier)	หน่วยงานเจ้าของข้อมูล	ระดับหน่วยงานเจ้าของข้อมูล	หมายเหตุ
ปัจจัยพื้นฐานและการพัฒนา	การบริหารจัดการน้ำเพื่อการเพาะปลูก	รอยละที่เพิ่มขึ้นของพื้นที่ปลูกยางภายใต้ระบบบริหารจัดการน้ำ	0102	พื้นที่ปลูกยางภายใต้ระบบบริหารจัดการน้ำ	Tier 2 (มีหน่วยงานรับผิดชอบ)	สำนักงานปลัดกระทรวงเกษตรและสหกรณ์	กรม	
ปัจจัยพื้นฐานและการพัฒนา	การจัดการและกระจายกลายางพันธุ์ที่จัดสรรให้เกษตรกร	รอยละที่เพิ่มขึ้นของกลายางพันธุ์ที่จัดสรรให้เกษตรกร	0010	จำนวนกลายางพันธุ์ที่จัดสรรให้เกษตรกร	Tier 1	สำนักงานปลัดกระทรวงเกษตรและสหกรณ์	กรม	
ปัจจัยพื้นฐานและการพัฒนา	การจัดการและกระจายกลายางพันธุ์ที่จัดสรรให้เกษตรกร	รอยละที่เพิ่มขึ้นของกลายางพันธุ์ที่จัดสรรให้เกษตรกร	0017	จำนวนเกษตรกรที่ได้รับกลายางพันธุ์	Tier 1	สำนักงานปลัดกระทรวงเกษตรและสหกรณ์	กรม	

ตาราง 12 บัญชีสถิติทางการ “ส่งเสริมพัฒนาเกษตรกรรมและแปรรูปยางพาราแบบครบวงจร” (ต่อ)

ห่วงโซ่คุณค่า (VC)	ปัจจัยแห่ง ความสำเร็จ (CSF)	ตัวชี้วัด	OS ID	รายการสถิติทางการ	สถานะความพร้อม เผยแพร่ (Tier)	หน่วยงาน เจ้าของข้อมูล	ระดับ หน่วยงาน เจ้าของข้อมูล	หมายเหตุ
ปัจจัยพื้นฐาน และการพัฒนา	การรวมกลุ่ม เกษตรกรและ สร้างเครือข่าย	ร้อยละที่เพิ่มขึ้นของสหกรณ์ การรวมกลุ่มเกษตรกร และ เครือข่ายที่เกี่ยวข้องกับ ยางพารา	0080	จำนวนสหกรณ์ การรวมกลุ่ม เกษตรกร และเครือข่ายที่ เกี่ยวข้องกับยางพารา	Tier 1	สำนักงาน ปลัดกระทรวง เกษตรและ สหกรณ์	กรม	
ปัจจัยพื้นฐาน และการพัฒนา	การรวมกลุ่ม เกษตรกรและ สร้างเครือข่าย	ร้อยละที่เพิ่มขึ้นของสหกรณ์ การรวมกลุ่มเกษตรกร และ เครือข่ายที่เกี่ยวข้องกับ ยางพารา	0079	จำนวนสมาชิกสหกรณ์ การ รวมกลุ่มเกษตรกร และ เครือข่ายที่เกี่ยวข้องกับ ยางพารา	Tier 1	กรมส่งเสริม สหกรณ์	กรม	
ปัจจัยพื้นฐาน และการพัฒนา	การพัฒนา ศักยภาพเกษตรกร กลุ่มเกษตรกร และสถาบัน เกษตรกร	ร้อยละที่เพิ่มขึ้นของจำนวน กลุ่มเกษตรกรที่ได้รับการ พัฒนาศักยภาพ	0012	จำนวนกลุ่มเกษตรกรที่ได้รับ การพัฒนาศักยภาพ	Tier 1	สำนักงาน ปลัดกระทรวง เกษตรและ สหกรณ์	กรม	
ปัจจัยพื้นฐาน และการพัฒนา	การพัฒนา ศักยภาพเกษตรกร กลุ่มเกษตรกร และสถาบัน เกษตรกร	ร้อยละที่เพิ่มขึ้นของจำนวน กลุ่มเกษตรกรที่ได้รับการ พัฒนาศักยภาพ	0013	จำนวนกลุ่มเกษตรกรที่ได้รับ การพัฒนาศักยภาพ	Tier 1	กรมส่งเสริม สหกรณ์	กรม	

ตาราง 12 บัญชีสถิติทางการ “ส่งเสริมพัฒนาเกษตรกรรมและแปรรูปยางพาราแบบครบวงจร” (ต่อ)

ห่วงโซ่คุณค่า (VC)	ปัจจัยแห่งความสำเร็จ (CSF)	ตัวชี้วัด	OS ID	รายการสถิติทางการ	สถานะความพร้อมเผยแพร่ (Tier)	หน่วยงานเจ้าของข้อมูล	ระดับหน่วยงานเจ้าของข้อมูล	หมายเหตุ
ปัจจัยพื้นฐานและการพัฒนา	การส่งเสริมเกษตรกรรมตามหลักปรัชญาเศรษฐกิจพอเพียง	ร้อยละที่เพิ่มขึ้นของจำนวนเกษตรกรที่ได้รับการพัฒนาตามหลักปรัชญาเศรษฐกิจพอเพียง	0018	จำนวนเกษตรกรที่ได้รับการพัฒนาตามหลักปรัชญาเศรษฐกิจพอเพียง	Tier 1	สำนักงานปลัดกระทรวงเกษตรและสหกรณ์	กรม	
การแปรรูปและการสร้างมูลค่าเพิ่ม	ส่งเสริมการแปรรูปเพื่อสร้างมูลค่าเพิ่ม	ร้อยละที่เพิ่มขึ้นของผลิตภัณฑ์ขั้นสูง (ยางแผ่น ยางเครป ยางแท่ง)	0064	จำนวนผลผลิตยางแผ่นดิบ	Tier 1	สำนักงานปลัดกระทรวงเกษตรและสหกรณ์	กรม	
การแปรรูปและการสร้างมูลค่าเพิ่ม	การผลิตการแปรรูปสินค้าเกษตรด้วยเทคโนโลยีและนวัตกรรม	ร้อยละที่เพิ่มขึ้นของจำนวนสินค้าเกษตรที่เพิ่มมูลค่าด้วยเทคโนโลยีและนวัตกรรม	0081	จำนวนสินค้าเกษตรที่เพิ่มมูลค่าด้วยเทคโนโลยีและนวัตกรรม	Tier 2 (มีหน่วยงานรับผิดชอบ)	สำนักงานปลัดกระทรวงเกษตรและสหกรณ์	กรม	
การแปรรูปและการสร้างมูลค่าเพิ่ม	การผลิตการแปรรูปสินค้าเกษตรด้วยเทคโนโลยีและนวัตกรรม	ร้อยละที่เพิ่มขึ้นของจำนวนยางพาราที่แปรรูปด้วยเทคโนโลยี	0073	จำนวนยางพาราที่แปรรูปด้วยเทคโนโลยี	Tier 1	สำนักงานปลัดกระทรวงเกษตรและสหกรณ์	กรม	
การพัฒนากระบวนการตลาด	พัฒนาตลาดกลางสินค้าและศูนย์	ร้อยละที่เพิ่มขึ้นของจำนวนผู้ค้ายางพารา	0065	จำนวนผู้ขोजดทะเบียนเป็นผู้ค้ายางพารา	Tier 2 (มีหน่วยงานรับผิดชอบ)	สำนักงานปลัดกระทรวงพาณิชย์	กรม	

ตาราง 12 บัญชีสถิติทางการ “ส่งเสริมพัฒนาเกษตรกรรมและแปรรูปยางพาราแบบครบวงจร” (ต่อ)

ห่วงโซ่คุณค่า (VC)	ปัจจัยแห่งความสำเร็จ (CSF)	ตัวชี้วัด	OS ID	รายการสถิติทางการ	สถานะความพร้อมเผยแพร่ (Tier)	หน่วยงานเจ้าของข้อมูล	ระดับหน่วยงานเจ้าของข้อมูล	หมายเหตุ
	จำหน่ายสินค้า (ยางพารา)							
การพัฒนาระบบการตลาด	พัฒนาตลาดกลางสินค้าและศูนย์จำหน่ายสินค้า (ยางพารา)	ร้อยละที่เพิ่มขึ้นของมูลค่าการซื้อขายผ่านตลาดกลางยางพารา	0105	มูลค่าการซื้อขายยางพาราผ่านตลาดกลาง	Tier 2 (มีหน่วยงานรับผิดชอบ)	สำนักงานปลัดกระทรวงพาณิชย์	กรม	
การพัฒนาระบบการตลาด	พัฒนาตลาดซื้อขายล่วงหน้า (Future Market)	มีตลาดซื้อขายล่วงหน้ายางพารา	0055	จำนวนตลาดซื้อขายล่วงหน้ายางพารา	Tier 2 (มีหน่วยงานรับผิดชอบ)	สำนักงานปลัดกระทรวงพาณิชย์	กรม	
การพัฒนาระบบการตลาด	สร้างเครือข่ายความร่วมมือในการส่งเสริมการตลาด	ร้อยละที่เพิ่มขึ้นของเครือข่ายความร่วมมือในการส่งเสริมการตลาด	0030	จำนวนเครือข่ายความร่วมมือในการส่งเสริมการตลาด	Tier 1	สำนักงานปลัดกระทรวงพาณิชย์	กรม	
การพัฒนาระบบการตลาด	สร้างเครือข่ายความร่วมมือในการส่งเสริมการตลาด	ร้อยละที่เพิ่มขึ้นของเครือข่ายความร่วมมือในการส่งเสริมการตลาด	0016	จำนวนกิจกรรมการส่งเสริมมูลค่าทั้งในประเทศและต่างประเทศ (Maching & Partnership)	Tier 1	สำนักงานปลัดกระทรวงพาณิชย์	กรม	

3.1.2 บัญชีสถิติทางการที่สอดคล้องตามประเด็นการพัฒนาที่ 2 พัฒนาโครงสร้างพื้นฐานและเพิ่มขีดความสามารถในการ แข่งขัน

วัตถุประสงค์

- 1) พัฒนาระบบโครงสร้างพื้นฐาน สาธารณูปโภค และโลจิสติกส์ เพื่อรองรับการเจริญเติบโตของเมืองชายแดน และเชื่อมโยงการค้า การบริการ และการลงทุน
- 2) บูรณาการความร่วมมือด้านการค้า การบริการ การลงทุน การท่องเที่ยว กับประเทศเพื่อนบ้านในอนุภาคลุ่มน้ำโขง
- 3) พัฒนาระบบการบริหารจัดการเทคโนโลยีสารสนเทศ และพลังงานทดแทน
- 4) พัฒนาผู้ประกอบการ การบริหารจัดการการตลาด สินค้า และการบริการ

ตัวชี้วัด มูลค่าการค้าชายแดนเพิ่มขึ้น

ในการขับเคลื่อนประเด็นการพัฒนาที่ 2 พัฒนาโครงสร้างพื้นฐานและเพิ่มขีดความสามารถในการแข่งขัน ได้มีการวิเคราะห์สถานการณ์ แนวโน้มการพัฒนาจังหวัดบึงกาฬ ซึ่งจำเป็นต้องมีบัญชีสถิติทางการที่ตอบประเด็นการพัฒนาดังกล่าว โดยการได้มาซึ่งบัญชีสถิติทางการจะเริ่มจากการวิเคราะห์ห่วงโซ่มูลค่ามาตรฐาน (Generic Value Chain) แผนพัฒนาข้อมูลสถิติและสารสนเทศระดับพื้นที่ 76 จังหวัด ประเด็นยุทธศาสตร์การพัฒนา และสอดคล้องกับยุทธศาสตร์การพัฒนาสถิติระดับพื้นที่ (4 ด้าน) ประเด็นที่ 5 การค้า การส่งออกและการลงทุน เป้าหมาย มูลค่าการค้าชายแดนเพิ่มขึ้น

จากนั้นจัดทำห่วงโซ่มูลค่า “การค้า การส่งออกและการลงทุน” ดังภาพ 18 และสามารถวิเคราะห์ห่วงโซ่มูลค่าที่สอดคล้องกับแผนพัฒนาจังหวัดบึงกาฬ เรื่อง “พัฒนาโครงสร้างพื้นฐานและเพิ่มขีดความสามารถในการแข่งขัน” ดังภาพ 19

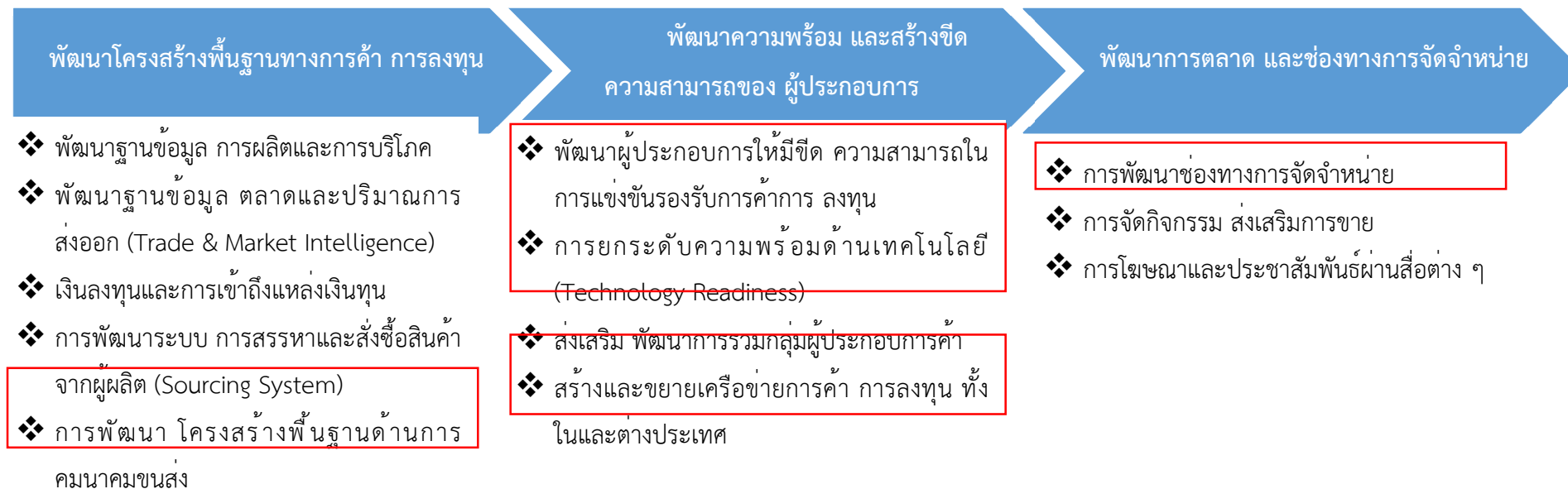
ในการศึกษาแผนต่าง ๆ ที่เกี่ยวข้องกับห่วงโซ่มูลค่า โดยศึกษายุทธศาสตร์ กลยุทธ์ แนวทางการพัฒนาที่สอดคล้องกับปัจจัยสู่ความสำเร็จ พร้อมทั้งกำหนดรายการสถิติที่สำคัญและจำเป็น ทำให้ได้บัญชีสถิติทางการตามประเด็นการพัฒนาที่ 2 คือ บัญชีสถิติทางการ “พัฒนาโครงสร้างพื้นฐานและเพิ่มขีดความสามารถในการแข่งขัน” ดังตาราง 13

ห่วงโซ่คุณค่า “การค้า การส่งออกและการลงทุน”



ภาพ 18 ห่วงโซ่คุณค่า (Value Chain) “การค้า การส่งออกและการลงทุน”

ห่วงโซ่คุณค่า “พัฒนาโครงสร้างพื้นฐานและเพิ่มขีดความสามารถในการแข่งขัน”



ภาพ 19 ห่วงโซ่คุณค่า “พัฒนาโครงสร้างพื้นฐานและเพิ่มขีดความสามารถในการแข่งขัน”

ตาราง 13 บัญชีสถิติทางการ “พัฒนาโครงสร้างพื้นฐานและเพิ่มขีดความสามารถในการแข่งขัน”

ห่วงโซ่คุณค่า (VC)	ปัจจัยแห่งความสำเร็จ (CSF)	ตัวชี้วัด	OS ID	รายการสถิติทางการ	สถานะความพร้อมเผยแพร่ (Tier)	หน่วยงานเจ้าของข้อมูล	ระดับหน่วยงานเจ้าของข้อมูล	หมายเหตุ
พัฒนาโครงสร้างพื้นฐานทางการค้า การลงทุน	การพัฒนาระบบโครงสร้างพื้นฐานด้านสาธารณสุขภิภาคและโลจิสติกส์	ร้อยละของสิ่งอำนวยความสะดวกด้านสาธารณสุขภิภาคและโลจิสติกส์ได้รับการสร้างใหม่ ซ่อมแซมปรับปรุง หรือพัฒนาให้ดีขึ้น	0039	จำนวนโครงสร้างพื้นฐานและระบบโลจิสติกส์ที่ได้รับการพัฒนา	Tier 1	กรมทางหลวง	กรม	
พัฒนาโครงสร้างพื้นฐานทางการค้า การลงทุน	การพัฒนาระบบโครงสร้างพื้นฐานด้านสาธารณสุขภิภาคและโลจิสติกส์	ร้อยละของสิ่งอำนวยความสะดวกด้านสาธารณสุขภิภาคและโลจิสติกส์ได้รับการสร้างใหม่ ซ่อมแซมปรับปรุง หรือพัฒนาให้ดีขึ้น	0040	จำนวนงบประมาณที่ใช้ในการก่อสร้างท่าอากาศยานบึงกาฬ	Tier 2 (มีหน่วยงานรับผิดชอบ)	กรมท่าอากาศยาน	กรม	
พัฒนาโครงสร้างพื้นฐานทางการค้า การลงทุน	การพัฒนาระบบโครงสร้างพื้นฐานด้านสาธารณสุขภิภาคและโลจิสติกส์	ร้อยละของสิ่งอำนวยความสะดวกด้านสาธารณสุขภิภาคและโลจิสติกส์ได้รับการสร้างใหม่ ซ่อมแซมปรับปรุง หรือพัฒนาให้ดีขึ้น	0038	จำนวนโครงข่ายทางหลวงเชื่อมโยงระหว่างจังหวัด (กิโลเมตร)	Tier 1	กรมทางหลวง	กรม	
พัฒนาโครงสร้างพื้นฐานทางการค้า การลงทุน	การพัฒนาระบบโครงสร้างพื้นฐานด้านสาธารณสุขภิภาคและโลจิสติกส์	ร้อยละของสิ่งอำนวยความสะดวกด้านสาธารณสุขภิภาคและโลจิสติกส์ได้รับการสร้างใหม่ ซ่อมแซมปรับปรุง หรือพัฒนาให้ดีขึ้น	0084	จำนวนเส้นทางเลียบเมืองจังหวัดบึงกาฬ (กิโลเมตร)	Tier 1	กรมทางหลวง	กรม	

ตาราง 13 บัญชีสถิติทางการ “พัฒนาโครงสร้างพื้นฐานและเพิ่มขีดความสามารถในการแข่งขัน” (ต่อ)

ห่วงโซ่คุณค่า (VC)	ปัจจัยแห่งความสำเร็จ (CSF)	ตัวชี้วัด	OS ID	รายการสถิติทางการ	สถานะความพร้อมเผยแพร่ (Tier)	หน่วยงานเจ้าของข้อมูล	ระดับหน่วยงานเจ้าของข้อมูล	หมายเหตุ
พัฒนาโครงสร้างพื้นฐานทางการค้า การลงทุน	การพัฒนาระบบโครงสร้างพื้นฐานด้านสาธารณสุขปโภคและโลจิสติกส์	ร้อยละของสิ่งอำนวยความสะดวกด้านสาธารณสุขปโภคและโลจิสติกส์ ได้รับการสร้างใหม่ ซ่อมแซมปรับปรุง หรือพัฒนาให้ดีขึ้น	0041	จำนวนงบประมาณที่ใช้ในการจัดตั้งเขตพัฒนาพิเศษภาคตะวันออก เชียงเหนือตอนบน ๑	Tier 2 (มีหน่วยงานรับผิดชอบ)	คณะกรรมการนโยบายเขตพัฒนาเศรษฐกิจพิเศษ	กรม	
พัฒนาโครงสร้างพื้นฐานทางการค้า การลงทุน	การพัฒนาระบบโครงสร้างพื้นฐานด้านสาธารณสุขปโภคและโลจิสติกส์	ร้อยละของสิ่งอำนวยความสะดวกด้านสาธารณสุขปโภคและโลจิสติกส์ ได้รับการสร้างใหม่ ซ่อมแซมปรับปรุง หรือพัฒนาให้ดีขึ้น	0045	จำนวนจุด (Land mark) ที่ได้รับการพัฒนาตามผังเมืองรวม	Tier 1	กรมโยธาธิการและผังเมือง	กรม	
พัฒนาโครงสร้างพื้นฐานทางการค้า การลงทุน	การพัฒนาระบบโครงสร้างพื้นฐานด้านสาธารณสุขปโภคและโลจิสติกส์	ร้อยละของสิ่งอำนวยความสะดวกด้านสาธารณสุขปโภคและโลจิสติกส์ ได้รับการสร้างใหม่ ซ่อมแซมปรับปรุง หรือพัฒนาให้ดีขึ้น	0075	จำนวนระบบไฟฟ้าและสายสื่อสารที่ได้รับการปรับปรุงเป็นเคเบิลใต้ดิน	Tier 1	การไฟฟ้าส่วนภูมิภาค	กรม	
พัฒนาโครงสร้างพื้นฐานทางการค้า การลงทุน	การพัฒนาโครงสร้างพื้นฐานด้านการคมนาคมขนส่ง	ร้อยละของสิ่งอำนวยความสะดวกด้านการคมนาคมขนส่งได้รับการสร้างใหม่	0083	จำนวนเส้นทางเชื่อมต่อระหว่างจังหวัด (กิโลเมตร)	Tier 1	กรมทางหลวง	กรม	

ตาราง 13 บัญชีสถิติทางการ “พัฒนาโครงสร้างพื้นฐานและเพิ่มขีดความสามารถในการแข่งขัน” (ต่อ)

ห่วงโซ่คุณค่า (VC)	ปัจจัยแห่งความสำเร็จ (CSF)	ตัวชี้วัด	OS ID	รายการสถิติทางการ	สถานะความพร้อมเผยแพร่ (Tier)	หน่วยงานเจ้าของข้อมูล	ระดับหน่วยงานเจ้าของข้อมูล	หมายเหตุ
		ซ่อมแซม ปรับปรุง หรือพัฒนาให้ดีขึ้น						
พัฒนาโครงสร้างพื้นฐานทางการค้า การลงทุน	การพัฒนาโครงสร้างพื้นฐานด้านการคมนาคมขนส่ง	ร้อยละของสิ่งอำนวยความสะดวกด้านการคมนาคมขนส่งได้รับการสร้างใหม่ ซ่อมแซม ปรับปรุง หรือพัฒนาให้ดีขึ้น	0085	จำนวนเส้นทางหลัก-เส้นทางรอง ที่ได้รับการปรับปรุงให้ได้มาตรฐาน (กิโลเมตร)	Tier 1	กรมทางหลวง	กรม	
พัฒนาโครงสร้างพื้นฐานทางการค้า การลงทุน	การพัฒนาโครงสร้างพื้นฐานด้านการคมนาคมขนส่ง	ร้อยละของสิ่งอำนวยความสะดวกด้านการคมนาคมขนส่งได้รับการสร้างใหม่ ซ่อมแซม ปรับปรุง หรือพัฒนาให้ดีขึ้น	0042	จำนวนงบประมาณที่ใช้ในการพัฒนาปรับปรุงโครงสร้างพื้นฐาน	Tier 1	กรมทางหลวง	กรม	
พัฒนาความพร้อม และสร้างขีดความสามารถ	พัฒนาผู้ประกอบการใหม่ ขีดความสามารถในการแข่งขัน	ร้อยละที่เพิ่มขึ้นของโครงการ/กิจกรรมที่จังหวัดจัดเพื่อ ส่งเสริมผู้ประกอบการ	0015	จำนวนการจัด โครงการ/กิจกรรมที่ส่งเสริมผู้ประกอบการ	Tier 1	สำนักงานอุตสาหกรรมจังหวัดบึงกาฬ	จังหวัด	

ตาราง 13 บัญชีสถิติทางการ “พัฒนาโครงสร้างพื้นฐานและเพิ่มขีดความสามารถในการแข่งขัน” (ต่อ)

ห่วงโซ่คุณค่า (VC)	ปัจจัยแห่งความสำเร็จ (CSF)	ตัวชี้วัด	OS ID	รายการสถิติทางการ	สถานะความพร้อมเผยแพร่ (Tier)	หน่วยงานเจ้าของข้อมูล	ระดับหน่วยงานเจ้าของข้อมูล	หมายเหตุ
ของผู้ประกอบการ	รองรับการค้าการลงทุน							
พัฒนาความพร้อม และสร้างขีดความสามารถของผู้ประกอบการ	พัฒนาผู้ประกอบการ การบริหารจัดการสินค้า และการบริการ	ร้อยละที่เพิ่มขึ้นของผู้ประกอบการ 4.0	0067	จำนวนผู้ประกอบการ ที่ได้รับการพัฒนาและเสริมสร้างศักยภาพ ให้เป็นผู้ประกอบการ 4.0	Tier 1	สำนักงานปลัดกระทรวงพาณิชย์	กรม	
พัฒนาความพร้อม และสร้างขีดความสามารถของผู้ประกอบการ	การยกระดับความพร้อมด้านเทคโนโลยี (Technology Readiness)	ร้อยละที่เพิ่มขึ้นของสถานประกอบการที่นำเครื่องมือ อุปกรณ์/เทคโนโลยีมาใช้ในสถานประกอบการ	0077	จำนวนโรงงานอุตสาหกรรมที่ใช้เครื่องมือ อุปกรณ์/เทคโนโลยีสารสนเทศมาใช้ในโรงงานอุตสาหกรรม	Tier 1	สำนักงานอุตสาหกรรมจังหวัดบึงกาฬ	จังหวัด	
พัฒนาความพร้อม และสร้างขีดความสามารถ	การยกระดับความพร้อมด้านเทคโนโลยี	ร้อยละที่เพิ่มขึ้นของสถานประกอบการที่นำเครื่องมือ อุปกรณ์/เทคโนโลยีมาใช้ในสถานประกอบการ	0076	จำนวนโรงงานอุตสาหกรรมจังหวัดบึงกาฬ	Tier 1	กรมโรงงานอุตสาหกรรม	กรม	

ตาราง 13 บัญชีสถิติทางการ “พัฒนาโครงสร้างพื้นฐานและเพิ่มขีดความสามารถในการแข่งขัน” (ต่อ)

ห่วงโซ่คุณค่า (VC)	ปัจจัยแห่งความสำเร็จ (CSF)	ตัวชี้วัด	OS ID	รายการสถิติทางการ	สถานะความพร้อมเผยแพร่ (Tier)	หน่วยงานเจ้าของข้อมูล	ระดับหน่วยงานเจ้าของข้อมูล	หมายเหตุ
ของผู้ประกอบการ	(Technology Readiness)							
พัฒนาความพร้อม และสร้างขีดความสามารถของผู้ประกอบการ	การยกระดับความพร้อมด้านเทคโนโลยี (Technology Readiness)	ร้อยละที่เพิ่มขึ้นของการจัดอบรมการนำเทคโนโลยีสารสนเทศมาใช้ในสถานประกอบการ เพื่อเพิ่มสมรรถนะผู้ประกอบการ	0088	จำนวนหลักสูตรการอบรมการนำเทคโนโลยีสารสนเทศมาใช้ในสถานประกอบการ	Tier 1	สำนักงานอุตสาหกรรมจังหวัดบึงกาฬ	จังหวัด	
พัฒนาความพร้อม และสร้างขีดความสามารถของผู้ประกอบการ	การพัฒนาระบบการบริหารจัดการเทคโนโลยีสารสนเทศ และพลังงานทดแทน	ร้อยละของระบบเทคโนโลยีสารสนเทศเพื่อการค้าและบริการ การลงทุนที่ได้รับการปรับปรุง หรือพัฒนาให้ดีขึ้น	0074	จำนวนระบบเทคโนโลยีสารสนเทศเพื่อการค้าและบริการ การลงทุนที่ได้รับการพัฒนา	Tier 1	สำนักงานปลัดกระทรวงพาณิชย์	กรม	
พัฒนาความพร้อม และสร้างขีดความสามารถ	การพัฒนาระบบการบริหารจัดการเทคโนโลยี	ร้อยละของพลังงานทดแทนที่ได้รับการสร้างใหม่ ซ่อมแซม ปรับปรุง หรือพัฒนาให้ดีขึ้น	0043	จำนวนงบประมาณที่ใช้ในการพัฒนาส่งเสริมพลังงานทดแทน	Tier 1	สำนักงานพลังงานจังหวัดบึงกาฬ	จังหวัด	

ตาราง 13 บัญชีสถิติทางการ “พัฒนาโครงสร้างพื้นฐานและเพิ่มขีดความสามารถในการแข่งขัน” (ต่อ)

ห่วงโซ่คุณค่า (VC)	ปัจจัยแห่งความสำเร็จ (CSF)	ตัวชี้วัด	OS ID	รายการสถิติทางการ	สถานะความพร้อมเผยแพร่ (Tier)	หน่วยงานเจ้าของข้อมูล	ระดับหน่วยงานเจ้าของข้อมูล	หมายเหตุ
ของผู้ประกอบการ	สารสนเทศ และพลังงานทดแทน							
พัฒนาความพร้อม และสร้างขีดความสามารถของผู้ประกอบการ	สร้างและขยายเครือข่ายการค้าการลงทุน ทั้งในและต่างประเทศ	ร้อยละที่เพิ่มขึ้นของเครือข่ายการค้า การลงทุน ทั้งใน และต่างประเทศ	0029	จำนวนเครือข่ายการค้าการลงทุนทั้งในและ ต่างประเทศ	Tier 2 (มีหน่วยงานรับผิดชอบ)	สำนักงานปลัดกระทรวงพาณิชย์	กรม	
พัฒนาความพร้อม และสร้างขีดความสามารถของผู้ประกอบการ	สร้างและขยายเครือข่ายการค้าการลงทุน ทั้งในและต่างประเทศ	ร้อยละที่เพิ่มขึ้นของเครือข่ายการค้า การลงทุน ทั้งใน และต่างประเทศ	0033	จำนวนโครงการที่พัฒนากลุ่มเครือข่ายการค้าทั้งใน และต่างประเทศ	Tier 1	สำนักงานปลัดกระทรวงพาณิชย์	กรม	
พัฒนาความพร้อม และสร้างขีดความสามารถของผู้ประกอบการ	การบูรณาการความร่วมมือด้านการค้าการบริการ การลงทุน การท่องเที่ยว กับประเทศเพื่อนบ้าน	ร้อยละที่เพิ่มขึ้นของการค้าและการบริการ การลงทุน และการตลาดในต่างประเทศ	0014	จำนวนการค้าและบริการ การลงทุน และการตลาด ที่ได้รับการส่งเสริมและพัฒนา ศักยภาพที่เชื่อมโยงกับประเทศเพื่อนบ้าน	Tier 2 (มีหน่วยงานรับผิดชอบ)	สำนักงานปลัดกระทรวงพาณิชย์	กรม	

ตาราง 13 บัญชีสถิติทางการ “พัฒนาโครงสร้างพื้นฐานและเพิ่มขีดความสามารถในการแข่งขัน” (ต่อ)

ห่วงโซ่คุณค่า (VC)	ปัจจัยแห่งความสำเร็จ (CSF)	ตัวชี้วัด	OS ID	รายการสถิติทางการ	สถานะความพร้อมเผยแพร่ (Tier)	หน่วยงานเจ้าของข้อมูล	ระดับหน่วยงานเจ้าของข้อมูล	หมายเหตุ
	ในอนุภาคลุ่มน้ำโขง							
พัฒนาการตลาดและช่องทางการจัดจำหน่าย	การพัฒนาช่องทางการจัดจำหน่าย	รอยละของช่องทางการจัดจำหน่ายสินค้าที่เพิ่มขึ้น	0048	จำนวนช่องทางการจัดจำหน่ายสินค้า	Tier 1	สำนักงานปลัดกระทรวงพาณิชย์	กรม	
พัฒนาการตลาดและช่องทางการจัดจำหน่าย	พัฒนาการบริหารจัดการการตลาด	รอยละของช่องทางการตลาดที่ได้รับการส่งเสริมหรือพัฒนาให้ดีขึ้น	0049	จำนวนช่องทางการตลาดที่ได้รับการส่งเสริมและพัฒนาศักยภาพ	Tier 1	สำนักงานปลัดกระทรวงพาณิชย์	กรม	

3.1.3 บัญชีสถิติทางการที่สอดคล้องตามประเด็นการพัฒนาที่ 3 พัฒนาและส่งเสริมการท่องเที่ยวและการจัดการทรัพยากร- ธรรมชาติและสิ่งแวดล้อมอย่างยั่งยืน

วัตถุประสงค์

- 1) ปรับปรุงโครงสร้างพื้นฐานแหล่งท่องเที่ยวและสิ่งอำนวยความสะดวกเพื่อรองรับนักท่องเที่ยว
- 2) พัฒนาและส่งเสริมอุตสาหกรรมการท่องเที่ยว
- 3) อนุรักษ์ ฟื้นฟูทรัพยากรธรรมชาติและสิ่งแวดล้อมอย่างยั่งยืน
- 4) ส่งเสริมการอนุรักษ์ ฟื้นฟู ศิลปวัฒนธรรม ขนบธรรมเนียมประเพณี เพื่อส่งเสริมการท่องเที่ยววิถีชีวิตอารยธรรมลุ่มน้ำโขง

ตัวชี้วัด มูลค่าผลิตภัณฑ์มวลรวม (GPP) รายได้จากการท่องเที่ยวเพิ่มขึ้น

ในการขับเคลื่อนประเด็นการพัฒนาที่ 3 พัฒนาและส่งเสริมการท่องเที่ยวและการจัดการทรัพยากรธรรมชาติและสิ่งแวดล้อมอย่างยั่งยืน ได้มีการวิเคราะห์สถานการณ์ แนวโน้มการพัฒนาจังหวัดบึงกาฬ ซึ่งจำเป็นต้องมีบัญชีสถิติทางการที่ตอบประเด็นการพัฒนาดังกล่าว โดยการได้มาซึ่งบัญชีสถิติทางการจะเริ่มจากการวิเคราะห์ห่วงโซ่คุณค่าของประเทศไทย 140 เป้าหมายแผนแม่บทย่อย ภายใต้แผนแม่บทภายใต้ยุทธศาสตร์ชาติ (23 ประเด็น) ที่สอดคล้องกับประเด็นการพัฒนาที่ 3 ของแผนพัฒนาจังหวัดบึงกาฬ คือ ประเด็น 5 การท่องเที่ยว ประกอบด้วย

- แผนแม่บทย่อย 05.1 การท่องเที่ยวเชิงสร้างสรรค์และวัฒนธรรม
 - เป้าหมาย 050101 รายได้จากการท่องเที่ยวเชิงสร้างสรรค์และวัฒนธรรมเพิ่มขึ้น
 - เป้าหมาย 050102 เมืองและชุมชนที่มีศักยภาพด้านการท่องเที่ยวสร้างสรรค์และวัฒนธรรม เพิ่มขึ้น
 - เป้าหมาย 050103 สินค้าท่องเที่ยวเชิงสร้างสรรค์และวัฒนธรรมได้รับการขึ้นทะเบียนทรัพย์สินทางปัญญาเพิ่มขึ้น
- แผนแม่บทย่อย 05.6 การพัฒนาระบบนิเวศการท่องเที่ยว
 - เป้าหมาย 050601 นักท่องเที่ยวมีความปลอดภัยในชีวิตและทรัพย์สินมากขึ้น
 - เป้าหมาย 050602 โครงสร้างพื้นฐานเพื่อสนับสนุนการท่องเที่ยวมีคุณภาพและมาตรฐานดีขึ้น
 - เป้าหมาย 050603 การท่องเที่ยวอย่างมีความรับผิดชอบต่อสังคมและสิ่งแวดล้อมดีขึ้น

จากนั้นจัดทำห่วงโซ่คุณค่า “การท่องเที่ยว” ดังภาพ 20 ห่วงโซ่คุณค่า “การอนุรักษ์และพัฒนาศรีธรรมชาติ” ดังภาพ 21 และสามารถวิเคราะห์ห่วงโซ่คุณค่าที่สอดคล้องกับแผนพัฒนาจังหวัดบึงกาฬ เรื่อง “พัฒนาและส่งเสริมการท่องเที่ยวและการจัดการทรัพยากรธรรมชาติและสิ่งแวดล้อมอย่างยั่งยืน” ดังภาพ 22

ในการศึกษาแผนต่าง ๆ ที่เกี่ยวข้องกับห่วงโซ่คุณค่า โดยศึกษายุทธศาสตร์ กลยุทธ์ แนวทางการพัฒนา ตลอดจนตัวชี้วัดภายใต้แผนระดับ 3 เช่น แผนพัฒนาการท่องเที่ยวแห่งชาติ ที่สอดคล้องกับปัจจัยสู่ความสำเร็จ พร้อมทั้งกำหนดรายการสถิติที่สำคัญและจำเป็น ทำให้ได้บัญชีสถิติทางการตามประเด็นการพัฒนาที่ 3 คือ บัญชีสถิติทางการ “พัฒนาและส่งเสริมการท่องเที่ยวและการจัดการทรัพยากรธรรมชาติและสิ่งแวดล้อมอย่างยั่งยืน” ดังตาราง 14

ห่วงโซ่คุณค่า “การท่องเที่ยว”



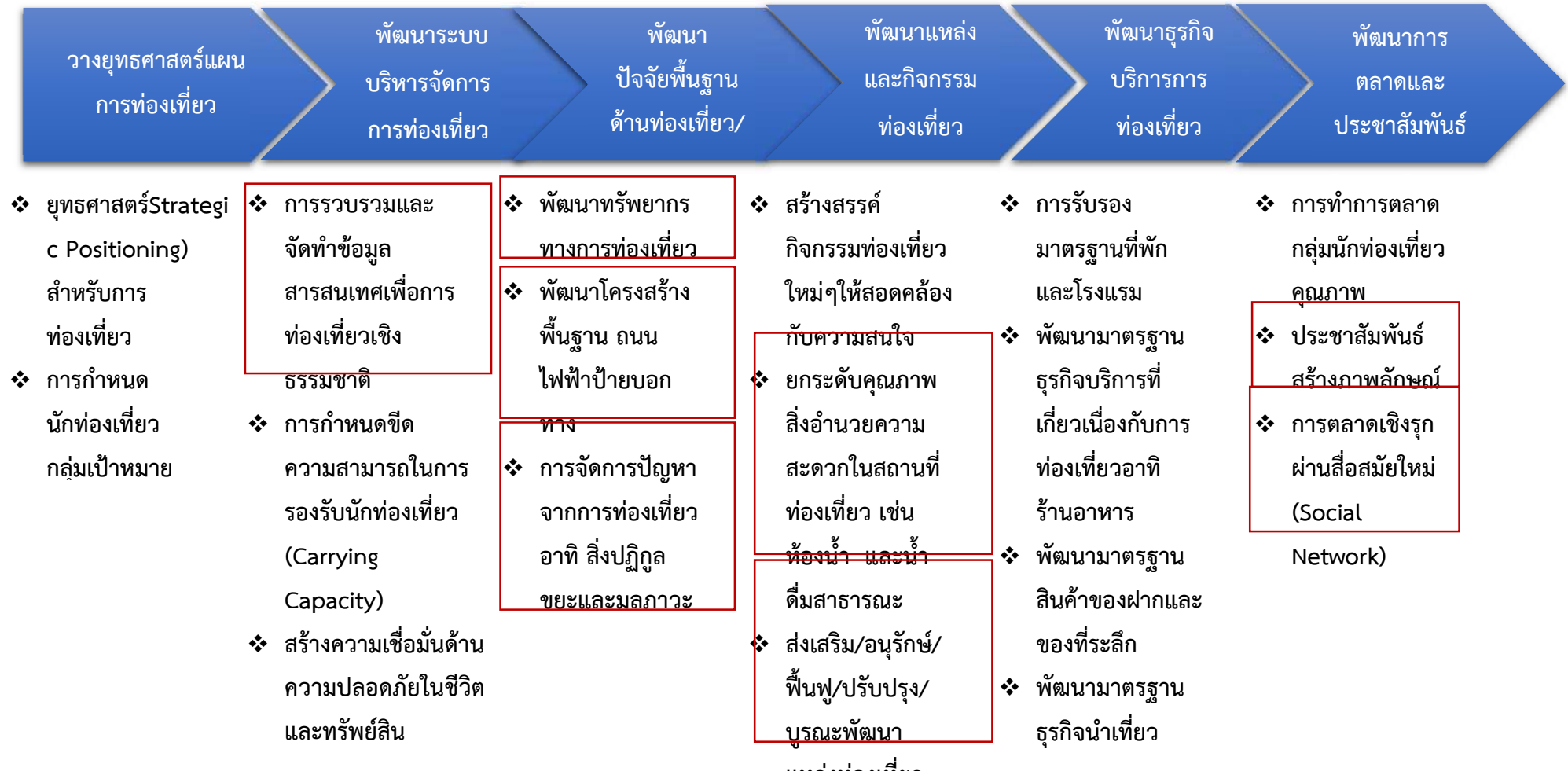
ภาพ 20 ห่วงโซ่คุณค่า “การท่องเที่ยว”

ห่วงโซ่คุณค่า “การอนุรักษ์และพัฒนาทรัพยากรธรรมชาติ”



ภาพ 21 ห่วงโซ่คุณค่า “การอนุรักษ์และพัฒนาทรัพยากรธรรมชาติ”

ห่วงโซ่คุณค่า “พัฒนาและส่งเสริมการท่องเที่ยวและการจัดการทรัพยากรธรรมชาติและสิ่งแวดล้อมอย่างยั่งยืน”



ภาพ 22 ห่วงโซ่คุณค่า “พัฒนาและส่งเสริมการท่องเที่ยวและการจัดการทรัพยากรธรรมชาติและสิ่งแวดล้อมอย่างยั่งยืน”

ตาราง 14 บัญชีสถิติทางการ “พัฒนาและส่งเสริมการท่องเที่ยวและการจัดการทรัพยากรธรรมชาติและสิ่งแวดล้อมอย่างยั่งยืน”

ห่วงโซ่คุณค่า (VC)	ปัจจัยแห่งความสำเร็จ (CSF)	ตัวชี้วัด	OS ID	รายการสถิติทางการ	สถานะความพร้อมเผยแพร่ (Tier)	หน่วยงานเจ้าของข้อมูล	ระดับหน่วยงานเจ้าของข้อมูล	หมายเหตุ
พัฒนาระบบบริหารจัดการการท่องเที่ยว	การรวบรวมและจัดทำข้อมูลสารสนเทศเพื่อการท่องเที่ยวเชิงธรรมชาติ	การจัดทำฐานข้อมูลสารสนเทศเพื่อการท่องเที่ยวเชิงธรรมชาติ	0103	มีฐานข้อมูลเพื่อการท่องเที่ยวเชิงธรรมชาติ	Tier 1	สำนักงานปลัดกระทรวงการท่องเที่ยวและกีฬา	กรม	
พัฒนาระบบบริหารจัดการการท่องเที่ยว	การรวบรวมและจัดทำข้อมูลสารสนเทศเพื่อการท่องเที่ยวเชิงธรรมชาติ	การจัดทำฐานข้อมูลสารสนเทศเพื่อการท่องเที่ยวเชิงธรรมชาติ	0104	มีฐานข้อมูลเพื่อการท่องเที่ยวเชิงธรรมชาติ	Tier 2 (มีหน่วยงานรับผิดชอบ)	สำนักงานปลัดกระทรวงวัฒนธรรม	กรม	
พัฒนาระบบบริหารจัดการการท่องเที่ยว	การรวบรวมและจัดทำข้อมูลสารสนเทศเพื่อการท่องเที่ยวเชิงธรรมชาติ	การจัดทำฐานข้อมูลสารสนเทศเพื่อการท่องเที่ยวเชิงธรรมชาติ	0021	จำนวนข้อมูลสารสนเทศและองค์ความรู้เพื่อการท่องเที่ยว	Tier 1	สำนักงานปลัดกระทรวงการท่องเที่ยวและกีฬา	กรม	
พัฒนาระบบบริหารจัดการการท่องเที่ยว	การรวบรวมและจัดทำข้อมูลสารสนเทศเพื่อการท่องเที่ยวเชิงธรรมชาติ	การจัดทำฐานข้อมูลสารสนเทศเพื่อการท่องเที่ยวเชิงธรรมชาติ	0022	จำนวนข้อมูลสารสนเทศและองค์ความรู้เพื่อการท่องเที่ยว	Tier 1	สำนักงานปลัดกระทรวงวัฒนธรรม	กรม	

ตาราง 14 บัญชีสถิติทางการ “พัฒนาและส่งเสริมการท่องเที่ยวและการจัดการทรัพยากรธรรมชาติและสิ่งแวดล้อมอย่างยั่งยืน” (ต่อ)

ห่วงโซ่คุณค่า (VC)	ปัจจัยแห่งความสำเร็จ (CSF)	ตัวชี้วัด	OS ID	รายการสถิติทางการ	สถานะความพร้อมเผยแพร่ (Tier)	หน่วยงานเจ้าของข้อมูล	ระดับหน่วยงานเจ้าของข้อมูล	หมายเหตุ
พัฒนาระบบบริหารจัดการการท่องเที่ยว	การรวบรวมและจัดทำข้อมูลสารสนเทศเพื่อการท่องเที่ยวเชิงธรรมชาติ	ร้อยละที่เพิ่มขึ้นของการเผยแพร่ข้อมูลด้านการท่องเที่ยวในรูปแบบต่างๆ	0046	จำนวนจุดบริการด้านสารสนเทศให้แก่นักท่องเที่ยว	Tier 1	สำนักงานปลัดกระทรวงการท่องเที่ยวและกีฬา	กรม	
พัฒนาระบบบริหารจัดการการท่องเที่ยว	การรวบรวมและจัดทำข้อมูลสารสนเทศเพื่อการท่องเที่ยวเชิงธรรมชาติ	ร้อยละที่เพิ่มขึ้นของการเผยแพร่ข้อมูลด้านการท่องเที่ยวในรูปแบบต่างๆ	0097	จำนวนเอกสาร/สื่อสิ่งพิมพ์ต่างๆ ที่เป็นข้อมูลให้กับนักท่องเที่ยว	Tier 1	สำนักงานปลัดกระทรวงการท่องเที่ยวและกีฬา	กรม	
พัฒนาระบบบริหารจัดการการท่องเที่ยว	การรวบรวมและจัดทำข้อมูลสารสนเทศเพื่อการท่องเที่ยวเชิงธรรมชาติ	ร้อยละที่เพิ่มขึ้นของการเผยแพร่ข้อมูลด้านการท่องเที่ยวในรูปแบบต่างๆ	0098	จำนวนเอกสาร/สื่อสิ่งพิมพ์ต่างๆ ที่เป็นข้อมูลให้กับนักท่องเที่ยว	Tier 1	สำนักงานปลัดกระทรวงวัฒนธรรม	กรม	

ตาราง 14 บัญชีสถิติทางการ “พัฒนาและส่งเสริมการท่องเที่ยวและการจัดการทรัพยากรธรรมชาติและสิ่งแวดล้อมอย่างยั่งยืน” (ต่อ)

ห่วงโซ่คุณค่า (VC)	ปัจจัยแห่งความสำเร็จ (CSF)	ตัวชี้วัด	OS ID	รายการสถิติทางการ	สถานะความพร้อมเผยแพร่ (Tier)	หน่วยงานเจ้าของข้อมูล	ระดับหน่วยงานเจ้าของข้อมูล	หมายเหตุ
พัฒนาระบบบริหารจัดการการท่องเที่ยว	การรวบรวมและจัดทำข้อมูลสารสนเทศเพื่อการท่องเที่ยวเชิงธรรมชาติ	ร้อยละที่เพิ่มขึ้นของการเผยแพร่ข้อมูลด้านการท่องเที่ยวในรูปแบบต่างๆ	0066	จำนวนผู้ใช้บริการข้อมูลสารสนเทศเพื่อการท่องเที่ยว	Tier 1	สำนักงานปลัดกระทรวงการท่องเที่ยวและกีฬา	กรม	
พัฒนาระบบบริหารจัดการการท่องเที่ยว	การรวบรวมและจัดทำข้อมูลสารสนเทศเพื่อการท่องเที่ยวเชิงธรรมชาติ	ร้อยละที่เพิ่มขึ้นของหน่วยงาน/องค์กร ที่รวบรวมจัดทำและเผยแพร่ข้อมูลสารสนเทศเกี่ยวกับการท่องเที่ยว	0086	จำนวนหน่วยงานที่เกี่ยวข้องกับการท่องเที่ยว	Tier 1	สำนักงานปลัดกระทรวงการท่องเที่ยวและกีฬา	กรม	
พัฒนาระบบบริหารจัดการการท่องเที่ยว	การรวบรวมและจัดทำข้อมูลสารสนเทศเพื่อการท่องเที่ยวเชิงธรรมชาติ	ร้อยละที่เพิ่มขึ้นของหน่วยงาน/องค์กร ที่รวบรวมจัดทำและเผยแพร่ข้อมูลสารสนเทศเกี่ยวกับการท่องเที่ยว	0068	จำนวนผู้ประกอบการการท่องเที่ยว แยกประเภทตามลักษณะการให้บริการ (โรงแรม ร้านอาหาร บริษัททัวร์)	Tier 1	สำนักงานปลัดกระทรวงการท่องเที่ยวและกีฬา	กรม	

ตาราง 14 บัญชีสถิติทางการ “พัฒนาและส่งเสริมการท่องเที่ยวและการจัดการทรัพยากรธรรมชาติและสิ่งแวดล้อมอย่างยั่งยืน” (ต่อ)

ห่วงโซ่คุณค่า (VC)	ปัจจัยแห่งความสำเร็จ (CSF)	ตัวชี้วัด	OS ID	รายการสถิติทางการ	สถานะความพร้อมเผยแพร่ (Tier)	หน่วยงานเจ้าของข้อมูล	ระดับหน่วยงานเจ้าของข้อมูล	หมายเหตุ
พัฒนาระบบบริหารจัดการการท่องเที่ยว	การรวบรวมและจัดทำข้อมูลสารสนเทศเพื่อการท่องเที่ยวเชิงธรรมชาติ	ร้อยละที่เพิ่มขึ้นของหน่วยงาน/องค์กร ที่รวบรวมจัดทำและเผยแพร่ข้อมูลสารสนเทศเกี่ยวกับการท่องเที่ยว	0011	จำนวนกลุ่ม/ชมรม ที่สนับสนุนกิจกรรมด้านการท่องเที่ยวของจังหวัด	Tier 1	สำนักงานปลัดกระทรวงการท่องเที่ยวและกีฬา	กรม	
พัฒนาระบบบริหารจัดการการท่องเที่ยว	การรวบรวมและจัดทำข้อมูลสารสนเทศเพื่อการท่องเที่ยวเชิงธรรมชาติ	ร้อยละที่เพิ่มขึ้นของหน่วยงาน/องค์กร ที่รวบรวมจัดทำและเผยแพร่ข้อมูลสารสนเทศเกี่ยวกับการท่องเที่ยว	0072	จำนวนมัคคุเทศก์ท้องถิ่น/ชุมชน	Tier 1	สำนักงานปลัดกระทรวงการท่องเที่ยวและกีฬา	กรม	
พัฒนาระบบบริหารจัดการการท่องเที่ยว	การรวบรวมและจัดทำข้อมูลสารสนเทศเพื่อการท่องเที่ยวเชิงธรรมชาติ	ร้อยละที่เพิ่มขึ้นของหน่วยงาน/องค์กร ที่รวบรวมจัดทำและเผยแพร่ข้อมูลสารสนเทศเกี่ยวกับกา	0020	จำนวนข้อมูลสารสนเทศและองค์ความรู้ เพื่อการท่องเที่ยว	Tier 1	สำนักงานปลัดกระทรวงการท่องเที่ยวและกีฬา	กรม	

ตาราง 14 บัญชีสถิติทางการ “พัฒนาและส่งเสริมการท่องเที่ยวและการจัดการทรัพยากรธรรมชาติและสิ่งแวดล้อมอย่างยั่งยืน” (ต่อ)

ห่วงโซ่คุณค่า (VC)	ปัจจัยแห่งความสำเร็จ (CSF)	ตัวชี้วัด	OS ID	รายการสถิติทางการ	สถานะความพร้อมเผยแพร่ (Tier)	หน่วยงานเจ้าของข้อมูล	ระดับหน่วยงานเจ้าของข้อมูล	หมายเหตุ
พัฒนาระบบบริหารจัดการการท่องเที่ยว	การรวบรวมและจัดทำข้อมูลสารสนเทศเพื่อการท่องเที่ยวเชิงธรรมชาติ	ร้อยละที่เพิ่มขึ้นของหน่วยงาน/องค์กร ที่รวบรวมจัดทำและเผยแพร่ข้อมูลสารสนเทศเกี่ยวกับการท่องเที่ยว	0089	จำนวนแหล่ง/สถานที่ท่องเที่ยวทุกแหล่งท่องเที่ยว	Tier 1	สำนักงานปลัดกระทรวงการท่องเที่ยวและกีฬา	กรม	
พัฒนาระบบบริหารจัดการการท่องเที่ยว	การรวบรวมและจัดทำข้อมูลสารสนเทศเพื่อการท่องเที่ยวเชิงธรรมชาติ	ร้อยละที่เพิ่มขึ้นของหน่วยงาน/องค์กร ที่รวบรวมจัดทำและเผยแพร่ข้อมูลสารสนเทศเกี่ยวกับการท่องเที่ยว	0096	จำนวนเอกสาร/สื่อ สิ่งพิมพ์ต่างๆ ที่เป็นข้อมูลให้กับนักท่องเที่ยว	Tier 1	สำนักงานปลัดกระทรวงการท่องเที่ยวและกีฬา	กรม	
พัฒนาระบบบริหารจัดการการท่องเที่ยว	การรวบรวมและจัดทำข้อมูลสารสนเทศเพื่อการท่องเที่ยวเชิงธรรมชาติ	ร้อยละที่เพิ่มขึ้นของหน่วยงาน/องค์กร ที่รวบรวมจัดทำและเผยแพร่ข้อมูลสารสนเทศเกี่ยวกับการท่องเที่ยว	0047	จำนวนจุดบริการด้านสารสนเทศให้แก่นักท่องเที่ยว	Tier 1	สำนักงานปลัดกระทรวงการท่องเที่ยวและกีฬา	กรม	

ตาราง 14 บัญชีสถิติทางการ “พัฒนาและส่งเสริมการท่องเที่ยวและการจัดการทรัพยากรธรรมชาติและสิ่งแวดล้อมอย่างยั่งยืน” (ต่อ)

หัวข้อคุณค่า (VC)	ปัจจัยแห่งความสำเร็จ (CSF)	ตัวชี้วัด	OS ID	รายการสถิติทางการ	สถานะความพร้อมเผยแพร่ (Tier)	หน่วยงานเจ้าของข้อมูล	ระดับหน่วยงานเจ้าของข้อมูล	หมายเหตุ
พัฒนาระบบบริหารจัดการการท่องเที่ยว	การรวบรวมและจัดทำข้อมูลสารสนเทศเพื่อการท่องเที่ยวเชิงธรรมชาติ	ร้อยละที่เพิ่มขึ้นของหน่วยงาน/องค์กร ที่รวบรวมจัดทำและเผยแพร่ข้อมูลสารสนเทศเกี่ยวกับการท่องเที่ยว	0095	จำนวนเอกสาร/สื่อ สิ่งพิมพ์ต่าง ๆ ที่เป็นข้อมูลให้กับนักท่องเที่ยว	Tier 1	สำนักงานปลัดกระทรวงการท่องเที่ยวและกีฬา	กรม	
พัฒนาปัจจัยพื้นฐานด้านท่องเที่ยว/ทรัพยากร	พัฒนาทรัพยากรทางการท่องเที่ยว	ร้อยละที่เพิ่มขึ้นของการพัฒนาแหล่งท่องเที่ยว	0091	จำนวนแหล่งท่องเที่ยวที่ได้รับการพัฒนา	Tier 2 (มีหน่วยงานรับผิดชอบ)	สำนักงานปลัดกระทรวงมหาดไทย	กรม	
พัฒนาปัจจัยพื้นฐานด้านท่องเที่ยว/ทรัพยากร	พัฒนาทรัพยากรทางการท่องเที่ยว	ร้อยละที่เพิ่มขึ้นของการพัฒนาแหล่งท่องเที่ยว	0032	จำนวนโครงการ/แผนงานพัฒนาทรัพยากรทางการท่องเที่ยว	Tier 1	สำนักงานจังหวัดบึงกาฬ	จังหวัด	
พัฒนาปัจจัยพื้นฐาน	พัฒนาทรัพยากรทางการท่องเที่ยว	ร้อยละที่เพิ่มขึ้นของการพัฒนาแหล่งท่องเที่ยว	0003	งบประมาณที่สนับสนุนการพัฒนาแหล่งท่องเที่ยว	Tier 2 (มีหน่วยงานรับผิดชอบ)	กรมส่งเสริมการปกครองท้องถิ่น	กรม	

ตาราง 14 บัญชีสถิติทางการ “พัฒนาและส่งเสริมการท่องเที่ยวและการจัดการทรัพยากรธรรมชาติและสิ่งแวดล้อมอย่างยั่งยืน” (ต่อ)

หัวข้อคุณค่า (VC)	ปัจจัยแห่งความสำเร็จ (CSF)	ตัวชี้วัด	OS ID	รายการสถิติทางการ	สถานะความพร้อมเผยแพร่ (Tier)	หน่วยงานเจ้าของข้อมูล	ระดับหน่วยงานเจ้าของข้อมูล	หมายเหตุ
ด้านท่องเที่ยว/ ทรัพยากร								
พัฒนาปัจจัยพื้นฐานด้านท่องเที่ยว/ ทรัพยากร	พัฒนาโครงสร้างพื้นฐาน ถนน ไฟฟ้า ป้ายบอกทาง	ระดับความสำเร็จของการพัฒนาโครงสร้างพื้นฐาน โดยเฉพาะเส้นทางถนน ภายในและระหว่างจังหวัด รวมทั้งป้ายบอกทาง	0035	จำนวนโครงการพัฒนาและปรับปรุงระบบสาธารณูปโภค และโครงสร้างพื้นฐาน ทั้งที่ซ่อมแซม ปรับปรุงและสร้างใหม่	Tier 2 (มีหน่วยงานรับผิดชอบ)	กรมส่งเสริมการปกครองท้องถิ่น	กรม	
พัฒนาปัจจัยพื้นฐานด้านท่องเที่ยว/ ทรัพยากร	พัฒนาโครงสร้างพื้นฐาน ถนน ไฟฟ้า ป้ายบอกทาง	ระดับความสำเร็จของการพัฒนาโครงสร้างพื้นฐาน โดยเฉพาะเส้นทางถนน ภายในและระหว่างจังหวัด รวมทั้งป้ายบอกทาง	0002	งบประมาณที่ใช้ในการพัฒนาและปรับปรุงระบบสาธารณูปโภคและโครงสร้างพื้นฐาน	Tier 2 (มีหน่วยงานรับผิดชอบ)	กรมส่งเสริมการปกครองท้องถิ่น	กรม	
พัฒนาปัจจัยพื้นฐานด้านท่องเที่ยว/ ทรัพยากร	พัฒนาโครงสร้างพื้นฐาน ถนน ไฟฟ้า ป้ายบอกทาง	ระดับความสำเร็จของการพัฒนาโครงสร้างพื้นฐาน โดยเฉพาะเส้นทางถนน ภายในและระหว่างจังหวัด รวมทั้งป้ายบอกทาง	0090	จำนวนแหล่งท่องเที่ยวได้รับการปรับปรุงดูแลสภาพแวดล้อม	Tier 2 (มีหน่วยงานรับผิดชอบ)	สำนักงานปลัดกระทรวงมหาดไทย	กรม	

ตาราง 14 บัญชีสถิติทางการ “พัฒนาและส่งเสริมการท่องเที่ยวและการจัดการทรัพยากรธรรมชาติและสิ่งแวดล้อมอย่างยั่งยืน” (ต่อ)

หัวข้อคุณค่า (VC)	ปัจจัยแห่งความสำเร็จ (CSF)	ตัวชี้วัด	OS ID	รายการสถิติทางการ	สถานะความพร้อมเผยแพร่ (Tier)	หน่วยงานเจ้าของข้อมูล	ระดับหน่วยงานเจ้าของข้อมูล	หมายเหตุ
พัฒนาปัจจัยพื้นฐานด้านท่องเที่ยว/ทรัพยากร	พัฒนาโครงสร้างพื้นฐาน ถนน ไฟฟ้า ป้ายบอกทาง	ระดับความสำเร็จของการพัฒนาโครงสร้างพื้นฐาน โดยเฉพาะเส้นทางถนน ภายในและระหว่างจังหวัด รวมทั้งป้ายบอกทาง	0093	จำนวนแหล่งท่องเที่ยวมีห้องน้ำไว้บริการนักท่องเที่ยว	Tier 2 (มีหน่วยงานรับผิดชอบ)	สำนักงานปลัดกระทรวงมหาดไทย	กรม	
พัฒนาปัจจัยพื้นฐานด้านท่องเที่ยว/ทรัพยากร	พัฒนาโครงสร้างพื้นฐาน ถนน ไฟฟ้า ป้ายบอกทาง	ระดับความสำเร็จของการพัฒนาโครงสร้างพื้นฐาน โดยเฉพาะเส้นทางถนน ภายในและระหว่างจังหวัด รวมทั้งป้ายบอกทาง	0092	จำนวนแหล่งท่องเที่ยวที่มีป้ายบอกทางเป็นภาษาต่างประเทศ	Tier 1	กรมทางหลวง	กรม	
พัฒนาปัจจัยพื้นฐานด้านท่องเที่ยว/ทรัพยากร	พัฒนาโครงสร้างพื้นฐาน ถนน ไฟฟ้า ป้ายบอกทาง	ระดับความสำเร็จของการพัฒนาโครงสร้างพื้นฐาน โดยเฉพาะเส้นทางถนน ภายในและระหว่างจังหวัด รวมทั้งป้ายบอกทาง	0078	จำนวนศาลาที่พักริมทาง/จุดชมวิว ตามเส้นทางท่องเที่ยว	Tier 2 (มีหน่วยงานรับผิดชอบ)	กรมส่งเสริมการปกครองท้องถิ่น	กรม	

ตาราง 14 บัญชีสถิติทางการ “พัฒนาและส่งเสริมการท่องเที่ยวและการจัดการทรัพยากรธรรมชาติและสิ่งแวดล้อมอย่างยั่งยืน” (ต่อ)

หัวข้อคุณค่า (VC)	ปัจจัยแห่งความสำเร็จ (CSF)	ตัวชี้วัด	OS ID	รายการสถิติทางการ	สถานะความพร้อมเผยแพร่ (Tier)	หน่วยงานเจ้าของข้อมูล	ระดับหน่วยงานเจ้าของข้อมูล	หมายเหตุ
พัฒนาปัจจัยพื้นฐานด้านท่องเที่ยว/ทรัพยากร	พัฒนาโครงสร้างพื้นฐาน ถนน ไฟฟ้า ป้ายบอกทาง	ระดับความสำเร็จของการพัฒนาโครงสร้างพื้นฐาน โดยเฉพาะเส้นทางถนน ภายในและระหว่างจังหวัด รวมทั้งป้ายบอกทาง	0082	จำนวนเส้นทาง/ถนนเข้าสู่ตัวแหล่งท่องเที่ยวที่ได้รับการพัฒนาปรับปรุง	Tier 2 (มีหน่วยงานรับผิดชอบ)	กรมส่งเสริมการปกครองท้องถิ่น	กรม	
พัฒนาปัจจัยพื้นฐานด้านท่องเที่ยว/ทรัพยากร	พัฒนาโครงสร้างพื้นฐาน ถนน ไฟฟ้า ป้ายบอกทาง	ระดับความสำเร็จของการพัฒนาโครงสร้างพื้นฐาน โดยเฉพาะเส้นทางถนน ภายในและระหว่างจังหวัด รวมทั้งป้ายบอกทาง	0094	จำนวนแหล่งท่องเที่ยวและสิ่งอำนวยความสะดวกที่รองรับนักท่องเที่ยว	Tier 2 (มีหน่วยงานรับผิดชอบ)	สำนักงานปลัดกระทรวงการท่องเที่ยวและกีฬา	กรม	
พัฒนาปัจจัยพื้นฐานด้านท่องเที่ยว/ทรัพยากร	พัฒนาโครงสร้างพื้นฐาน ถนน ไฟฟ้า ป้ายบอกทาง	ระดับความสำเร็จของการพัฒนาโครงสร้างพื้นฐาน โดยเฉพาะเส้นทางถนน ภายในและระหว่างจังหวัด รวมทั้งป้ายบอกทาง	0069	จำนวนแผนงาน/โครงการเพื่อการพัฒนาโครงสร้างพื้นฐานและเพิ่มขีดความสามารถในการแข่งขัน	Tier 1	กรมโยธาธิการและผังเมือง	กรม	

ตาราง 14 บัญชีสถิติทางการ “พัฒนาและส่งเสริมการท่องเที่ยวและการจัดการทรัพยากรธรรมชาติและสิ่งแวดล้อมอย่างยั่งยืน” (ต่อ)

หัวข้อคุณค่า (VC)	ปัจจัยแห่งความสำเร็จ (CSF)	ตัวชี้วัด	OS ID	รายการสถิติทางการ	สถานะความพร้อมเผยแพร่ (Tier)	หน่วยงานเจ้าของข้อมูล	ระดับหน่วยงานเจ้าของข้อมูล	หมายเหตุ
พัฒนาปัจจัยพื้นฐานด้านท่องเที่ยว/ทรัพยากร	การจัดการปัญหาจากการท่องเที่ยว อาทิ สิ่งปฏิกลุชยะและมลภาวะ	ร้อยละที่เพิ่มขึ้นของผลการสำรวจความพึงพอใจของนักท่องเที่ยว	0001	ความพึงพอใจของนักท่องเที่ยว	Tier 1	สำนักงานปลัดกระทรวงการท่องเที่ยวและกีฬา	กรม	
พัฒนาปัจจัยพื้นฐานด้านท่องเที่ยว/ทรัพยากร	การจัดการปัญหาจากการท่องเที่ยว อาทิ สิ่งปฏิกลุชยะและมลภาวะ	อัตราการกำจัดขยะ	0099	ปริมาณขยะที่เกิดขึ้นทั้งหมด	Tier 1	กรมส่งเสริมการปกครองท้องถิ่น	กรม	
พัฒนาปัจจัยพื้นฐานด้านท่องเที่ยว/ทรัพยากร	การจัดการปัญหาจากการท่องเที่ยว อาทิ สิ่งปฏิกลุชยะและมลภาวะ	อัตราการกำจัดขยะ	0100	ปริมาณขยะที่ได้รับการกำจัด	Tier 1	กรมส่งเสริมการปกครองท้องถิ่น	กรม	
พัฒนาปัจจัยพื้นฐาน	การอนุรักษ์ ฟื้นฟูทรัพยากรธรรมชาติ	ระดับความสำเร็จของโครงการในการส่งเสริม/อนุรักษ์/ฟื้นฟู/ปรับปรุง/	0034	จำนวนโครงการในการส่งเสริม/อนุรักษ์/ฟื้นฟู/	Tier 1	สำนักงานปลัดกระทรวง	กรม	

ตาราง 14 บัญชีสถิติทางการ “พัฒนาและส่งเสริมการท่องเที่ยวและการจัดการทรัพยากรธรรมชาติและสิ่งแวดล้อมอย่างยั่งยืน” (ต่อ)

หัวข้อคุณค่า (VC)	ปัจจัยแห่งความสำเร็จ (CSF)	ตัวชี้วัด	OS ID	รายการสถิติทางการ	สถานะความพร้อมเผยแพร่ (Tier)	หน่วยงานเจ้าของข้อมูล	ระดับหน่วยงานเจ้าของข้อมูล	หมายเหตุ
ด้านท่องเที่ยว/ทรัพยากร	ดีและสิ่งแวดล้อมอย่างยั่งยืน	บูรณะ/พัฒนาแหล่งท่องเที่ยว		ปรับปรุง/บูรณะ/พัฒนาแหล่งท่องเที่ยว		การท่องเที่ยวและกีฬา		
พัฒนาปัจจัยพื้นฐานด้านท่องเที่ยว/ทรัพยากร	การอนุรักษ์ฟื้นฟูทรัพยากรธรรมชาติและสิ่งแวดล้อมอย่างยั่งยืน	ร้อยละที่เพิ่มขึ้นของการพัฒนาแหล่งท่องเที่ยว	0044	จำนวนเงินงบประมาณที่ใช้ในการส่งเสริม/อนุรักษ์/ฟื้นฟู/ปรับปรุง/บูรณะ/พัฒนาแหล่งท่องเที่ยว	Tier 1	สำนักงานปลัดกระทรวงการท่องเที่ยวและกีฬา	กรม	
พัฒนาปัจจัยพื้นฐานด้านท่องเที่ยว/ทรัพยากร	การจัดการปัญหาจากการท่องเที่ยว อาทิ สิ่งปฏิกูลขยะและมลภาวะ	อัตราการกำจัดขยะ	0101	ปริมาณขยะที่ได้รับการกำจัดอย่างถูกวิธี/สุจริตลักษณะ	Tier 1	กรมส่งเสริมการปกครองท้องถิ่น	กรม	
พัฒนาปัจจัยพื้นฐานด้านท่องเที่ยว/ทรัพยากร	การจัดการปัญหาจากการท่องเที่ยว อาทิ สิ่งปฏิกูลขยะและมลภาวะ	มียุทธศาสตร์/นโยบาย/แผนงาน/โครงการเกี่ยวกับการรักษาความสะอาดในแหล่งท่องเที่ยวและถนนเส้นทางการท่องเที่ยว	0009	งบประมาณสนับสนุนการรักษาความสะอาดในแหล่งท่องเที่ยวและถนนเส้นทางการท่องเที่ยว	Tier 2 (มีหน่วยงานรับผิดชอบ)	กรมส่งเสริมการปกครองท้องถิ่น	กรม	

ตาราง 14 บัญชีสถิติทางการ “พัฒนาและส่งเสริมการท่องเที่ยวและการจัดการทรัพยากรธรรมชาติและสิ่งแวดล้อมอย่างยั่งยืน” (ต่อ)

หัวข้อคุณค่า (VC)	ปัจจัยแห่งความสำเร็จ (CSF)	ตัวชี้วัด	OS ID	รายการสถิติทางการ	สถานะความพร้อมเผยแพร่ (Tier)	หน่วยงานเจ้าของข้อมูล	ระดับหน่วยงานเจ้าของข้อมูล	หมายเหตุ
พัฒนาการตลาดและประชาสัมพันธ์	การประชาสัมพันธ์สร้างภาพลักษณ์	ร้อยละที่เพิ่มขึ้นของช่องทางการประชาสัมพันธ์สร้างภาพลักษณ์การท่องเที่ยว	0050	จำนวนช่องทางการประชาสัมพันธ์สร้างภาพลักษณ์การท่องเที่ยว	Tier 1	สำนักงานปลัดกระทรวงการท่องเที่ยวและกีฬา	กรม	
พัฒนาการตลาดและประชาสัมพันธ์	การประชาสัมพันธ์สร้างภาพลักษณ์	ร้อยละที่เพิ่มขึ้นของช่องทางการประชาสัมพันธ์สร้างภาพลักษณ์การท่องเที่ยว	0051	จำนวนช่องทางการประชาสัมพันธ์สร้างภาพลักษณ์การท่องเที่ยว	Tier 1	สำนักงานประชาสัมพันธ์จังหวัดบึงกาฬ	จังหวัด	
พัฒนาการตลาดและประชาสัมพันธ์	การประชาสัมพันธ์สร้างภาพลักษณ์	ร้อยละที่เพิ่มขึ้นของช่องทางการประชาสัมพันธ์สร้างภาพลักษณ์การท่องเที่ยว	0058	จำนวนนักท่องเที่ยวที่รับรู้การเผยแพร่และประชาสัมพันธ์เกี่ยวกับการท่องเที่ยว	Tier 1	สำนักงานปลัดกระทรวงการท่องเที่ยวและกีฬา	กรม	
พัฒนาการตลาดและประชาสัมพันธ์	การตลาดเชิงรุกผ่านสื่อสมัยใหม่ (Social Network)	ร้อยละที่เพิ่มขึ้นของธุรกิจด้านการท่องเที่ยวที่ทำการตลาดเชิงรุกผ่านสื่อสมัยใหม่ (Social Network)	0056	จำนวนธุรกิจด้านการท่องเที่ยวที่ทำการตลาดเชิงรุกผ่านสื่อสมัยใหม่ (Social Network)	Tier 1	สำนักงานปลัดกระทรวงการท่องเที่ยวและกีฬา	กรม	

3.1.4 บัญชีสถิติทางการที่สอดคล้องตามประเด็นการพัฒนาที่ 4 พัฒนาคน ชุมชน และความมั่นคง สู้สังคมสงบสุข

วัตถุประสงค์

- 1) พัฒนาศักยภาพและยกระดับคุณภาพชีวิตของคนทุกช่วงวัยด้านการศึกษา แรงงาน สาธารณสุข สังคม ผู้ด้อยโอกาส ผู้พิการ และผู้สูงอายุและพัฒนาและส่งเสริมอุตสาหกรรมการท่องเที่ยว
- 2) เสริมสร้างความสัมพันธ์กับประเทศเพื่อนบ้าน การบูรณาการบริหารจัดการพื้นที่ชายแดน และการป้องกันปราบปรามภัยคุกคามด้านความมั่นคง
- 3) ขับเคลื่อนและขยายผลโครงการตามแนวพระราชดำริ

ตัวชี้วัด คร่าวๆ มีความปลอดภัยในชีวิตและทรัพย์สิน ร้อยละ 90

ในการขับเคลื่อนประเด็นการพัฒนาที่ 4 พัฒนาคน ชุมชน และความมั่นคง สู้สังคมสงบสุข ได้มีการวิเคราะห์สถานการณ์ แนวโน้มการพัฒนาจังหวัดบึงกาฬ ซึ่งจำเป็น ต้องมีบัญชีสถิติทางการที่ตอบประเด็นการพัฒนาดังกล่าว โดยการได้มาซึ่งบัญชีสถิติทางการจะเริ่มจากการวิเคราะห์ ห่วงโซ่คุณค่าของประเทศไทย 140 เป้าหมายแผนแม่บทย่อย ภายใต้แผนแม่บทภายใต้ยุทธศาสตร์ชาติ (23 ประเด็น) ที่สอดคล้องกับประเด็นการพัฒนาที่ 4 ของแผนพัฒนาจังหวัดบึงกาฬ คือ

1) ประเด็น 1 ความมั่นคง ประกอบด้วย

- แผนแม่บทย่อย 1.4 การบูรณาการความร่วมมือด้านความมั่นคงกับอาเซียนและนานาชาติ รวมทั้งองค์กรภาครัฐและมิใช่ภาครัฐ
เป้าหมาย 010401 ประเทศไทยมีความมั่นคงและสามารถรับมือกับความท้าทายจากภายนอกในทุกรูปแบบได้สูงขึ้น
เป้าหมาย 010402 ประเทศไทยมีบทบาทเพิ่มขึ้นในการกำหนดทิศทางและส่งเสริมเสถียรภาพของภูมิภาคเอเชีย รวมทั้งเป็นประเทศแนวหน้าในภูมิภาคอาเซียน

2) ประเด็น 11 การพัฒนาศักยภาพคนตลอดช่วงชีวิต ประกอบด้วย

- แผนแม่บทย่อย 11.4 การพัฒนาและยกระดับศักยภาพวัยแรงงาน
แผนแม่บทย่อย 1.4 การบูรณาการความร่วมมือด้านความมั่นคงกับอาเซียนและนานาชาติ
เป้าหมาย 110401 แรงงานมีศักยภาพในการเพิ่มผลผลิต มีทักษะ อาชีพสูง ตระหนักใน ความสำคัญที่จะพัฒนาตนเองให้เต็มศักยภาพ สามารถปรับตัว และ เรียนรู้สิ่งใหม่ตามพลวัตของโครงสร้างอาชีพ และความต้องการของ ตลาดแรงงานเพิ่มขึ้น
เป้าหมาย 110402 มีคนไทยที่มีความสามารถและผู้เชี่ยวชาญจากต่างประเทศ เข้ามาทำ วิทยาศาสตร์ เทคโนโลยี และนวัตกรรมในอุตสาหกรรม

จากนั้นจัดทำห่วงโซ่คุณค่า “ความมั่นคงสู่สังคมสงบสุข” ดังภาพ 23 ห่วงโซ่คุณค่า “พัฒนาคน ชุมชน” ดังภาพ 24 และสามารถวิเคราะห์ห่วงโซ่คุณค่าที่สอดคล้องกับแผนพัฒนาจังหวัดบึงกาฬ เรื่อง “พัฒนาคน ชุมชน และความมั่นคง สู่สังคมสงบสุข” ดังภาพ 25

ในการศึกษาแผนต่าง ๆ ที่เกี่ยวข้องกับห่วงโซ่คุณค่า โดยศึกษายุทธศาสตร์ กลยุทธ์ แนวทางการพัฒนา ตลอดจนตัวชี้วัดภายใต้แผนระดับ 3 เช่น แผนปฏิบัติการกระทรวงมหาดไทย (พ.ศ. 2563 – 2565) ศักยภาพยุทธศาสตร์ กลยุทธ์ แนวทางการพัฒนา เป้าหมายการพัฒนา เช่น **คน** : คนบึงกาฬ ต้อง Smart + เก่ง ดี มีคุณภาพ 4 ด้าน - สุขภาพดี (Health), - จิตใจดี (Heart), - องค์กรความรู้/ทัศนคติดี (Head), - ทักษะเชี่ยวชาญดี (Hand) **สังคม** : สังคมคนบึงกาฬ ต้อง 3 มี - มีความหวัง (Hope), - มีความสมานฉันท์ (Harmony), - มีความสุข (Happiness), **มั่นคง** : คน ชุมชน พื้นที่บึงกาฬ มีความมั่นคงปลอดภัย ในชีวิตและทรัพย์สิน เป็นต้น ที่สอดคล้องกับปัจจัยสู่ความสำเร็จ พร้อมทั้งกำหนดรายการสถิติที่สำคัญและจำเป็น ทำให้ได้บัญชีสถิติทางการตามประเด็นการพัฒนาที่ 4 คือ บัญชีสถิติทางการ “พัฒนาคน ชุมชน และความมั่นคง สู่สังคมสงบสุข” ดังตาราง 15

ห่วงโซ่คุณค่า (Value Chain) “ความมั่นคงสู่สังคมสงบสุข”



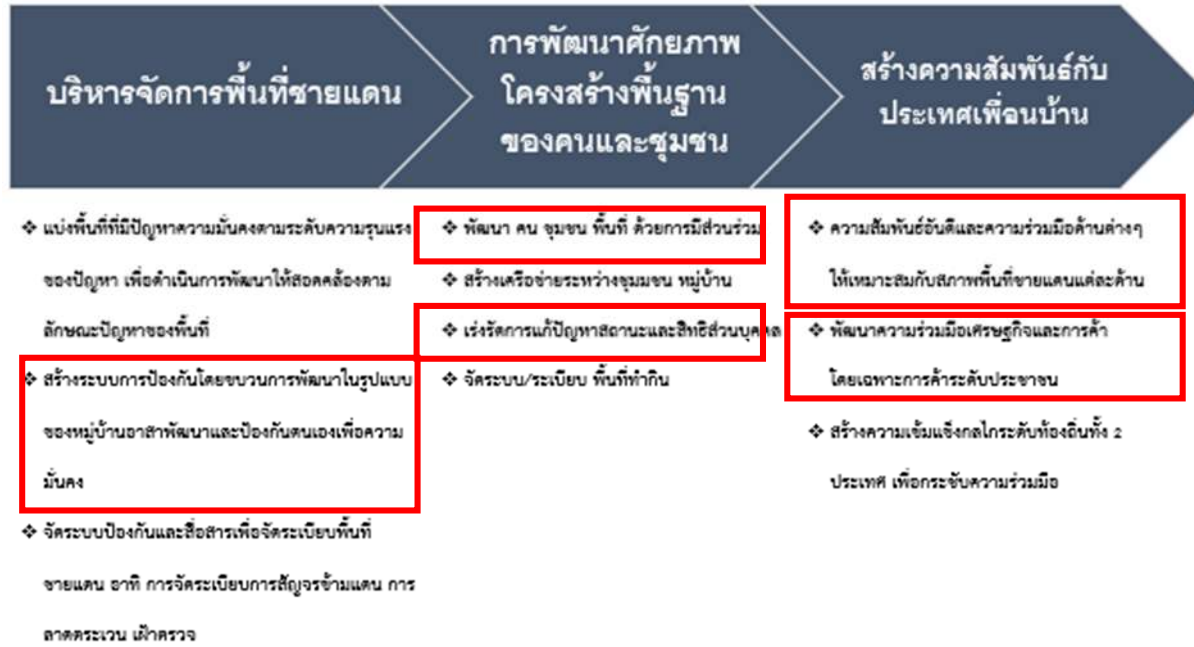
ภาพ 23 “ความมั่นคงสู่สังคมสงบสุข”

ห่วงโซ่คุณค่า “พัฒนาคน ชุมชน”



ภาพ 24 ห่วงโซ่คุณค่า “พัฒนาคน ชุมชน”

ห่วงโซ่คุณค่า “พัฒนาคน ชุมชน และความมั่นคง สู่สังคมสงบสุขจังหวัดบึงกาฬ”



ภาพ 25 ห่วงโซ่คุณค่า “พัฒนาคน ชุมชน และความมั่นคง สู่สังคมสงบสุขของจังหวัดบึงกาฬ”

ตาราง 15 บัญชีสถิติทางการ “พัฒนาคน ชุมชน และความมั่นคง สู่อสังคมนิยมสังคมนิยม”

ห่วงโซ่คุณค่า (VC)	ปัจจัยแห่งความสำเร็จ (CSF)	ตัวชี้วัด	OS ID	รายการสถิติทางการ	สถานะความพร้อมเผยแพร่ (Tier)	หน่วยงานเจ้าของข้อมูล	ระดับหน่วยงานเจ้าของข้อมูล	หมายเหตุ
บริหารจัดการพื้นที่ชายแดน	แบ่งพื้นที่ที่มีปัญหาความมั่นคงตามระดับความรุนแรงของปัญหาเพื่อดำเนินการพัฒนาให้สอดคล้องตามลักษณะปัญหาของพื้นที่	ร้อยละที่เพิ่มขึ้นของงบประมาณในการแก้ปัญหาความมั่นคง	0004	งบประมาณในการแก้ปัญหาความมั่นคง	Tier 1	สำนักงานปลัดกระทรวงมหาดไทย	กรม	
บริหารจัดการพื้นที่ชายแดน	สร้างระบบการป้องกัน โดยขบวนการพัฒนาในรูปแบบของหมู่บ้านอาสาพัฒนาและป้องกันตนเองเพื่อความมั่นคง	ร้อยละที่เพิ่มขึ้นของหมู่บ้านอาสาพัฒนาและป้องกันตนเองเพื่อความมั่นคง	0087	จำนวนหมู่บ้านอาสาพัฒนาและป้องกันตนเองเพื่อความมั่นคง	Tier 2 (มีหน่วยงานรับผิดชอบ)	สำนักงานปลัดกระทรวงมหาดไทย	กรม	

ตาราง 15 บัญชีสถิติทางการ “พัฒนาคน ชุมชน และความมั่นคง สู้สังคมสงบสุข” (ต่อ)

หัวข้อคุณค่า (VC)	ปัจจัยแห่งความสำเร็จ (CSF)	ตัวชี้วัด	OS ID	รายการสถิติทางการ	สถานะความพร้อมเผยแพร่ (Tier)	หน่วยงานเจ้าของข้อมูล	ระดับหน่วยงานเจ้าของข้อมูล	หมายเหตุ
บริหารจัดการพื้นที่ชายแดน	สร้างระบบการป้องกัน โดย ขบวนการพัฒนาในรูปแบบของหมู่บ้านอาสาพัฒนาและป้องกันตนเองเพื่อความมั่นคง	ร้อยละที่เพิ่มขึ้นของ การ จัดระบบป้องกันและสื่อสาร เพื่อจัดระเบียบพื้นที่ชายแดน อาทิ การจัดระเบียบการ สัญจร ข้ามแดน การ ลาดตระเวน เฝ้า ตรวจสอบ	0024	-จำนวนคนในการสัญจรข้ามแดนในแต่ละวัน	Tier 1	สำนักงานตำรวจแห่งชาติ	กรม	
บริหารจัดการพื้นที่ชายแดน	สร้างระบบการป้องกัน โดย ขบวนการพัฒนาในรูปแบบของหมู่บ้านอาสาพัฒนาและป้องกันตนเองเพื่อความมั่นคง	ร้อยละที่เพิ่มขึ้นของ การ จัดระบบป้องกันและสื่อสาร เพื่อจัดระเบียบพื้นที่ชายแดน อาทิ การจัดระเบียบการ สัญจร ข้ามแดน การ ลาดตระเวน เฝ้า ตรวจสอบ	0025	-จำนวนครั้งการลาดตระเวนตามแนวชายแดน ในแต่ละสัปดาห์	Tier 1	สำนักงานตำรวจแห่งชาติ	กรม	

ตาราง 15 บัญชีสถิติทางการ “พัฒนาคน ชุมชน และความมั่นคง สู้สังคมสงบสุข” (ต่อ)

หัวข้อคุณค่า (VC)	ปัจจัยแห่งความสำเร็จ (CSF)	ตัวชี้วัด	OS ID	รายการสถิติทางการ	สถานะความพร้อมเผยแพร่ (Tier)	หน่วยงานเจ้าของข้อมูล	ระดับหน่วยงานเจ้าของข้อมูล	หมายเหตุ
การพัฒนา ศักยภาพ โครงสร้าง พื้นฐานและคน ในพื้นที่ชายแดน	พัฒนาคน ชุมชน พื้นที่ ด้วยการมีส่วนร่วม	ร้อยละที่เพิ่มขึ้นของ การมีส่วนร่วมของคนชุมชนพื้นที่	0023	จำนวนคนที่เข้ามามีส่วนร่วมในการพัฒนา	Tier 2 (มีหน่วยงานรับผิดชอบ)	กรมการปกครอง	กรม	
การพัฒนา ศักยภาพ โครงสร้าง พื้นฐานและคน ในพื้นที่ชายแดน	พัฒนาคน ชุมชน พื้นที่ ด้วยการมีส่วนร่วม	ร้อยละที่เพิ่มขึ้นของ การมีส่วนร่วมของคนชุมชนพื้นที่	0053	จำนวนชุมชนที่เข้ามามีส่วนร่วมในการพัฒนา	Tier 2 (มีหน่วยงานรับผิดชอบ)	กรมการปกครอง	กรม	
การพัฒนา ศักยภาพ โครงสร้าง พื้นฐานและคน ในพื้นที่ชายแดน	พัฒนาคน ชุมชน พื้นที่ ด้วยการมีส่วนร่วม	ร้อยละที่เพิ่มขึ้นของ การมีส่วนร่วมของคนชุมชนพื้นที่	0070	จำนวนพื้นที่ที่เข้ามามีส่วนร่วมในการพัฒนา	Tier 2 (มีหน่วยงานรับผิดชอบ)	กรมการปกครอง	กรม	

ตาราง 15 บัญชีสถิติทางการ “พัฒนาคน ชุมชน และความมั่นคง สู้สังคมสงบสุข” (ต่อ)

หัวข้อคุณค่า (VC)	ปัจจัยแห่งความสำเร็จ (CSF)	ตัวชี้วัด	OS ID	รายการสถิติทางการ	สถานะความพร้อมเผยแพร่ (Tier)	หน่วยงานเจ้าของข้อมูล	ระดับหน่วยงานเจ้าของข้อมูล	หมายเหตุ
การพัฒนา ศักยภาพ โครงสร้าง พื้นฐานและคน ในพื้นที่ชายแดน	พัฒนาคน ชุมชน พื้นที่ ด้วยการมีส่วนร่วม	งบประมาณที่เพิ่มขึ้น ของ การพัฒนาคน ชุมชนพื้นที่	0008	งบประมาณในการพัฒนาคน ชุมชนพื้นที่	Tier 2 (มีหน่วยงาน รับผิดชอบ)	กรมการ ปกครอง	กรม	
การพัฒนา ศักยภาพ โครงสร้าง พื้นฐานและคน ในพื้นที่ชายแดน	สร้างเครือข่าย ระหว่าง ชุมชน หมู่บ้าน ชายแดน	รอยละที่เพิ่มขึ้นของ เครือข่ายระหว่างชุมชน หมู่บ้าน ชายแดน	0054	-จำนวนชุมชนหมู่บ้านชายแดน	Tier 1	กรมการ ปกครอง	กรม	
การพัฒนา ศักยภาพ โครงสร้าง พื้นฐานและคน ในพื้นที่ชายแดน	สร้างเครือข่าย ระหว่าง ชุมชน หมู่บ้าน ชายแดน	รอยละที่เพิ่มขึ้นของ เครือข่ายระหว่างชุมชน หมู่บ้าน ชายแดน	0052	-จำนวนชุมชน หมู่บ้านชายแดน ที่เข้าร่วมเครือข่าย	Tier 2 (มีหน่วยงาน รับผิดชอบ)	กรมการ ปกครอง	กรม	

ตาราง 15 บัญชีสถิติทางการ “พัฒนาคน ชุมชน และความมั่นคง สู้สังคมสงบสุข” (ต่อ)

หัวข้อคุณค่า (VC)	ปัจจัยแห่งความสำเร็จ (CSF)	ตัวชี้วัด	OS ID	รายการสถิติทางการ	สถานะความพร้อมเผยแพร่ (Tier)	หน่วยงานเจ้าของข้อมูล	ระดับหน่วยงานเจ้าของข้อมูล	หมายเหตุ
การพัฒนา ศักยภาพ โครงสร้าง พื้นฐานและคน ในพื้นที่ชายแดน	สร้างเครือข่าย ระหว่าง ชุมชน หมู่บ้าน ชายแดน	ร้อยละที่เพิ่มขึ้นของ งบประมาณในการสร้าง เครือข่าย ระหว่างชุมชน หมู่บ้านชายแดน	0006	งบประมาณในการ สร้าง เครือข่ายระหว่างชุมชน หมู่บ้านชายแดน	Tier 2 (มีหน่วยงาน รับผิดชอบ)	กรมการ ปกครอง	กรม	
การพัฒนา ศักยภาพ โครงสร้าง พื้นฐานและคน ในพื้นที่ชายแดน	เร่งรัดการแก้ไข ปัญหา สถานะ และสิทธิของ บุคคล	ร้อยละที่ลดลงของ ปัญหา สถานะและสิทธิของ บุคคลที่ ต้องเร่งรัดแก้ไขงบประมาณ ในการ เร่งรัดแก้ไขปัญหา สถานะและ สิทธิของบุคคล	0061	-จำนวนปัญหา สถานะและสิทธิ ของบุคคลที่ต้อง เร่งรัดแก้ไข ทั้งหมด	Tier 1	กรมการ ปกครอง	กรม	
การพัฒนา ศักยภาพ โครงสร้าง พื้นฐานและคน ในพื้นที่ชายแดน	เร่งรัดการแก้ไข ปัญหา สถานะ และสิทธิของ บุคคล	ร้อยละที่ลดลงของ ปัญหา สถานะและสิทธิของ บุคคลที่ ต้องเร่งรัดแก้ไขงบประมาณ ในการ เร่งรัดแก้ไขปัญหา สถานะและ สิทธิของบุคคล	0062	จำนวนปัญหาสถานะและสิทธิ ของบุคคลที่ต้อง เร่งรัดแก้ไข และได้รับการแก้ไขไปแล้ว	Tier 1	กรมการ ปกครอง	กรม	

ตาราง 15 บัญชีสถิติทางการ “พัฒนาคน ชุมชน และความมั่นคง สู้สังคมสงบสุข” (ต่อ)

หัวข้อคุณค่า (VC)	ปัจจัยแห่งความสำเร็จ (CSF)	ตัวชี้วัด	OS ID	รายการสถิติทางการ	สถานะความพร้อมเผยแพร่ (Tier)	หน่วยงานเจ้าของข้อมูล	ระดับหน่วยงานเจ้าของข้อมูล	หมายเหตุ
การพัฒนา ศักยภาพ โครงสร้าง พื้นฐานและคน ในพื้นที่ชายแดน	จัดระบบ/ระเบียบ พื้นที่ทำกิน	รอยละที่ลดลงของ คร้วเรือน เกษตรที่ไม่มีพื้นที่ทำกิน	0027	จำนวนคร้วเรือน เกษตรที่ไม่มีพื้นที่ทำกิน	Tier 2 (มีหน่วยงาน รับผิดชอบ)	สำนักงานการ ปฏิรูปที่ดินเพื่อ เกษตรกรรม	กรม	
การพัฒนา ศักยภาพ โครงสร้าง พื้นฐานและคน ในพื้นที่ชายแดน	จัดระบบ/ระเบียบ พื้นที่ทำกิน	รอยละที่ลดลงของ คร้วเรือน เกษตรที่ไม่มีพื้นที่ทำกิน	0026	จำนวนคร้วเรือน เกษตรที่ได้รับ การจัดระเบียบพื้นที่ทำกิน	Tier 1	สำนักงานการ ปฏิรูปที่ดินเพื่อ เกษตรกรรม	กรม	
สร้าง ความสัมพันธ์กับ ประเทศเพื่อน บ้าน	พัฒนาความ ร่วมมือ เศรษฐกิจ และการค้า โดยเฉพาะ การค้า ระดับประชาชน	รอยละที่เพิ่มขึ้นของ โครงการความร่วมมือทาง เศรษฐกิจและการค้า	0028	จำนวนความ ร่วมมือทาง เศรษฐกิจและการค้า	Tier 1	สำนักงาน ปลัดกระทรวง มหาดไทย	กรม	

ตาราง 15 บัญชีสถิติทางการ “พัฒนาคน ชุมชน และความมั่นคง สู้สังคมสงบสุข” (ต่อ)

ห่วงโซ่คุณค่า (VC)	ปัจจัยแห่งความสำเร็จ (CSF)	ตัวชี้วัด	OS ID	รายการสถิติทางการ	สถานะความพร้อมเผยแพร่ (Tier)	หน่วยงานเจ้าของข้อมูล	ระดับหน่วยงานเจ้าของข้อมูล	หมายเหตุ
สร้างความสัมพันธ์กับประเทศเพื่อนบ้าน	พัฒนาความร่วมมือ เศรษฐกิจ และการค้า โดยเฉพาะ การค้า ระดับประชาชน	ร้อยละที่เพิ่มขึ้นของงบประมาณในการจัดโครงการความร่วมมือทางเศรษฐกิจและการค้า	0007	งบประมาณในการจัดโครงการความร่วมมือทางเศรษฐกิจและการค้า	Tier 1	สำนักงานปลัดกระทรวงพาณิชย์	กรม	
สร้างความสัมพันธ์กับประเทศเพื่อนบ้าน	สร้างความเข้มแข็งกลไกระดับท้องถิ่น ทั้ง 2 ประเทศ เพื่อกระชับความร่วมมือ	ร้อยละที่เพิ่มขึ้นของงบประมาณในการสร้างความเข้มแข็งกลไกระดับท้องถิ่นทั้ง 2 ประเทศเพื่อกระชับความร่วมมือ	0005	งบประมาณในการสร้างความเข้มแข็งกลไกระดับท้องถิ่นทั้ง 2 ประเทศ เพื่อกระชับความร่วมมือ	Tier 2 (มีหน่วยงานรับผิดชอบ)	สำนักงานปลัดกระทรวงมหาดไทย	กรม	
สร้างความสัมพันธ์กับประเทศเพื่อนบ้าน	สร้างความเข้มแข็งกลไกระดับท้องถิ่น ทั้ง 2 ประเทศ เพื่อกระชับความร่วมมือ	ร้อยละที่เพิ่มขึ้นของโครงการ/กิจกรรมกระชับความร่วมมือระดับท้องถิ่น ทั้ง 2 ประเทศ	0031	จำนวนโครงการ/ กิจกรรมกระชับความร่วมมือระดับท้องถิ่นทั้ง 2 ประเทศ	Tier 2 (มีหน่วยงานรับผิดชอบ)	สำนักงานปลัดกระทรวงพาณิชย์	กรม	

3.1.5 บัญชีสถิติทางการที่สอดคล้องตามประเด็นการพัฒนาที่ 5 พัฒนายกระดับการบริหารจัดการภาครัฐ

วัตถุประสงค์

1. พัฒนาสมรรถนะบุคลากรเพื่อเสริมสร้างกลไกการบริหารจัดการบ้านเมืองที่ดี
2. พัฒนาและส่งเสริมการบริการประชาชนด้วยระบบเทคโนโลยีที่ทันสมัยมุ่งสู่ความเป็นเมืองอัจฉริยะ (Smart City)

ตัวชี้วัด ประชาชนมีความพึงพอใจในการบริหารจัดการภาครัฐ

ในการขับเคลื่อนประเด็นการพัฒนาที่ 5 พัฒนายกระดับการบริหารจัดการภาครัฐ ได้มีการวิเคราะห์สถานการณ์ แนวโน้มการพัฒนาจังหวัดบึงกาฬ ซึ่งจำเป็นต้องมีบัญชีสถิติทางการที่ตอบประเด็นการพัฒนาดังกล่าว โดยการได้มาซึ่งบัญชีสถิติทางการจะเริ่มจากการวิเคราะห์ห้วงโซ่คุณค่าของประเทศไทย 140 เป้าหมายแผนแม่บทย่อย ภายใต้แผนแม่บทภายใต้ยุทธศาสตร์ชาติ (23 ประเด็น) ที่สอดคล้องกับประเด็นการพัฒนาที่ 5 ของแผนพัฒนาจังหวัดบึงกาฬ คือ ประเด็น 20 การบริหารประชาชนและประสิทธิภาพภาครัฐ ประกอบด้วย

- แผนแม่บทย่อย 20.1 บริการภาครัฐได้รับการปรับเปลี่ยนเป็นดิจิทัลเพิ่มขึ้น
เป้าหมาย 200101 บริการภาครัฐได้รับการปรับเปลี่ยนเป็นดิจิทัลเพิ่มขึ้น
- แผนแม่บทย่อย 20.4 การพัฒนาระบบบริหารงานภาครัฐ
เป้าหมาย 200401 ภาครัฐมีขีดสมรรถนะสูงเทียบเท่ามาตรฐานสากล และมีความคล่องตัว
- แผนแม่บทย่อย 20.5 การสร้างและพัฒนาบุคลากรภาครัฐ
เป้าหมาย 200501 บุคลากรภาครัฐยึดค่านิยมในการทำงานเพื่อประชาชน ยึดหลัก

คุณธรรม จริยธรรม มีจิตสำนึก มีความสามารถสูง มุ่งมั่น และเป็นมืออาชีพ

จากนั้นจัดทำห้วงโซ่คุณค่า “การบริการประชาชนและประสิทธิภาพภาครัฐ” ดังภาพ 26 และสามารถวิเคราะห์ห้วงโซ่คุณค่าที่สอดคล้องกับแผนพัฒนาจังหวัดบึงกาฬ เรื่อง “พัฒนายกระดับการบริหารจัดการภาครัฐ” ดังภาพ 27

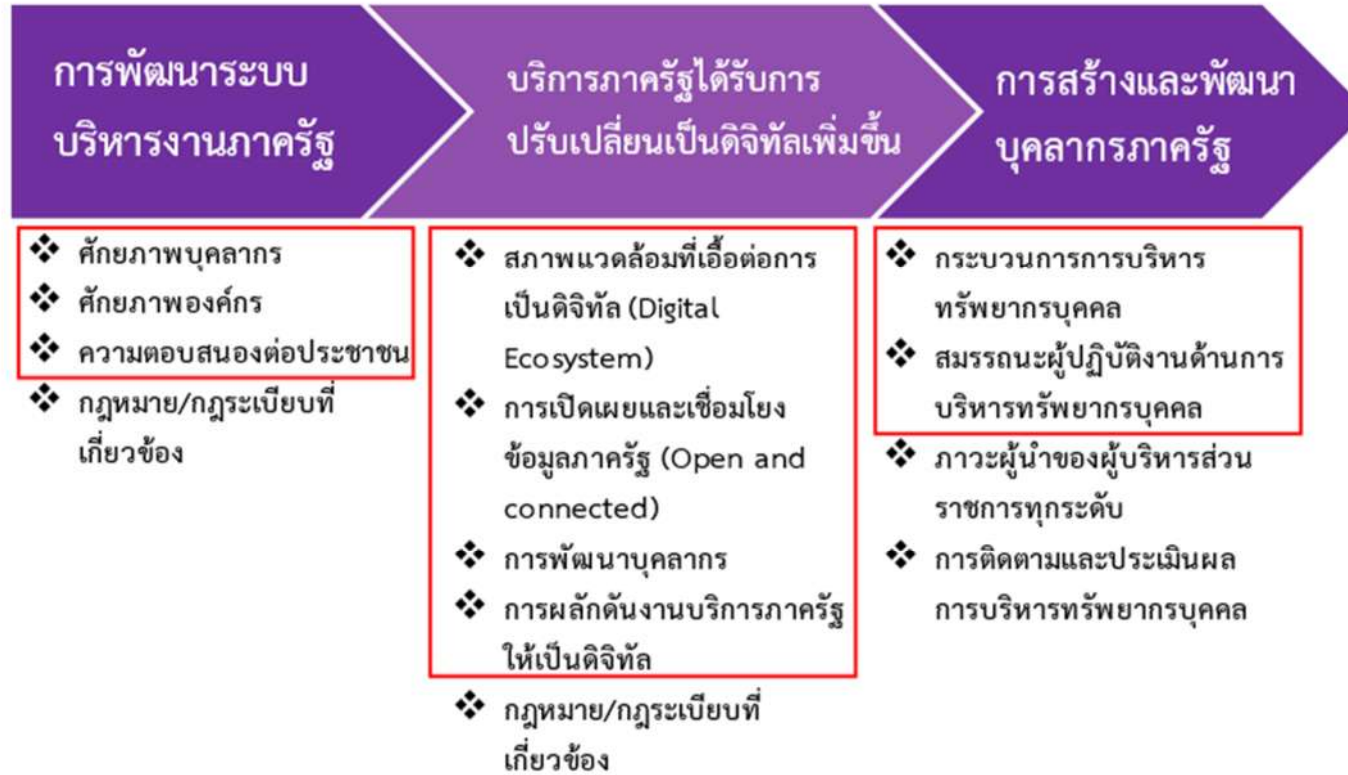
ในการศึกษาแผนต่าง ๆ ที่เกี่ยวข้องกับห้วงโซ่คุณค่า โดยศึกษายุทธศาสตร์ กลยุทธ์ แนวทางการพัฒนา ตลอดจนแนวทางการขับเคลื่อนประเด็นการพัฒนาของจังหวัด คือ การพัฒนาสมรรถนะบุคลากรเพื่อเสริมสร้างกลไกการบริหารจัดการบ้านเมืองที่ดี และ การพัฒนาและส่งเสริมการบริการประชาชนด้วยระบบเทคโนโลยีที่ทันสมัยมุ่งสู่ความเป็นเมืองอัจฉริยะ (Smart City) การขับเคลื่อนยุทธศาสตร์การพัฒนาระดับการบริหารจัดการภาครัฐด้วยโครงการพัฒนายกระดับบุคลากรภาครัฐ (Smart Officer) เพื่อขับเคลื่อนการบริหารจัดการบ้านเมืองที่ดี และโครงการพัฒนาและส่งเสริมการบริการประชาชนด้วยระบบเทคโนโลยี 4.0 ที่สอดคล้องกับปัจจัยสู่ความสำเร็จ พร้อมทั้งกำหนดรายการสถิติที่สำคัญและจำเป็น ทำให้ได้บัญชีสถิติทางการตามประเด็นการพัฒนาที่ 5 คือ บัญชีสถิติทางการ “พัฒนายกระดับการบริหารจัดการภาครัฐ” ดังตาราง 16

ห่วงโซ่คุณค่า “การบริการประชาชนและประสิทธิภาพภาครัฐ”



ภาพ 26 ห่วงโซ่คุณค่า “การบริการประชาชนและประสิทธิภาพภาครัฐ”

ห่วงโซ่คุณค่า “พัฒนาระดับการบริหารจัดการภาครัฐของจังหวัดบึงกาฬ”



ภาพ 27 ห่วงโซ่คุณค่า “การบริการประชาชนและประสิทธิภาพภาครัฐของจังหวัดบึงกาฬ”

ตาราง 16 บัญชีสถิติทางการ “การบริการประชาชนและประสิทธิภาพภาครัฐจังหวัดบึงกาฬ”

ห่วงโซ่คุณค่า (VC)	ปัจจัยแห่งความสำเร็จ (CSF)	ตัวชี้วัด	OS ID	รายการสถิติทางการ	สถานะความพร้อมเผยแพร่ (Tier)	หน่วยงานเจ้าของข้อมูล	ระดับหน่วยงานเจ้าของข้อมูล	หมายเหตุ
การพัฒนาระบบบริหารงานภาครัฐ	การพัฒนาศักยภาพบุคลากร	ร้อยละเพิ่มขึ้นของบุคลากร ที่ผ่านการอบรมการพัฒนาด้านการสื่อสารมวลชนด้วยนวัตกรรมและเทคโนโลยี	0060	จำนวนบุคลากร ที่ผ่านการอบรมการพัฒนาด้านการสื่อสารมวลชนด้วยนวัตกรรมและเทคโนโลยี	Tier 2 (มีหน่วยงานรับผิดชอบ)	กรมประชาสัมพันธ์	กรม	
การพัฒนาระบบบริหารงานภาครัฐ	การตอบสนองต่อประชาชน	ร้อยละเพิ่มขึ้นของนวัตกรรมการให้บริการประชาชน อย่างมีประสิทธิภาพ สะดวกและง่ายในการขอรับบริการจากภาครัฐ	0057	จำนวนนวัตกรรมการให้บริการประชาชน อย่างมีประสิทธิภาพ สะดวกและง่ายในการขอรับบริการจากภาครัฐ	Tier 1	สำนักงานปลัดกระทรวงมหาดไทย	กรม	
บริการภาครัฐได้รับการปรับเปลี่ยนเป็นดิจิทัลเพิ่มขึ้น	สภาพแวดล้อมที่เอื้อต่อการเป็นดิจิทัล (Digital Ecosystem)	ร้อยละเพิ่มขึ้นของการใช้งานเทคโนโลยีและแพลตฟอร์มการให้บริการภาครัฐ เพื่อลดขั้นตอน	0071	จำนวนแพลตฟอร์มการให้บริการภาครัฐเพื่อลดขั้นตอนของจังหวัดบึงกาฬ	Tier 2 (มีหน่วยงานรับผิดชอบ)	สำนักงานปลัดกระทรวงมหาดไทย	กรม	
บริการภาครัฐได้รับการปรับเปลี่ยนเป็นดิจิทัลเพิ่มขึ้น	การเปิดเผยและเชื่อมโยงข้อมูลภาครัฐ (Open and connected)	ร้อยละการเพิ่มขึ้นของการเปิดเผยข้อมูลภาครัฐให้กับภาคส่วนต่าง ๆ และเชื่อมโยงข้อมูลระหว่างหน่วยงานภายในจังหวัด	0019	จำนวนข้อมูลภาครัฐที่มีการเปิดเผยให้กับภาคส่วนต่าง ๆ และเชื่อมโยงข้อมูลระหว่างหน่วยงานภายในจังหวัดบึงกาฬ	Tier 1	สำนักงานสถิติจังหวัดบึงกาฬ	จังหวัด	

ตาราง 16 บัญชีสถิติทางการ “การบริการประชาชนและประสิทธิภาพภาครัฐจังหวัดบึงกาฬ” (ต่อ)

ห่วงโซ่คุณค่า (VC)	ปัจจัยแห่งความสำเร็จ (CSF)	ตัวชี้วัด	OS ID	รายการสถิติทางการ	สถานะความพร้อมเผยแพร่ (Tier)	หน่วยงานเจ้าของข้อมูล	ระดับหน่วยงานเจ้าของข้อมูล	หมายเหตุ
บริการภาครัฐได้รับการปรับเปลี่ยนเป็นดิจิทัลเพิ่มขึ้น	การพัฒนาบุคลากร	ร้อยละการเพิ่มขึ้นของการจัดอบรม ทักษะเฉพาะด้านดิจิทัลของบุคลากรของรัฐในการให้บริการประชาชนด้วยระบบดิจิทัล	0036	จำนวนโครงการอบรมทักษะเฉพาะด้านดิจิทัลของบุคลากรของรัฐ ในการให้บริการประชาชนด้วยระบบดิจิทัล	Tier 2 (มีหน่วยงานรับผิดชอบ)	กรมประชาสัมพันธ์	กรม	
บริการภาครัฐได้รับการปรับเปลี่ยนเป็นดิจิทัลเพิ่มขึ้น	การผลักดันงานบริการภาครัฐให้เป็นดิจิทัล	ร้อยละการเพิ่มขึ้นของการต่อยอดงานบริการประชาชนให้เป็นรูปแบบการบริการออนไลน์	0059	จำนวนบริการออนไลน์ (e-services) เพื่อบริการประชาชนในพื้นที่จังหวัดบึงกาฬ	Tier 1	สำนักงานปลัดกระทรวงมหาดไทย	กรม	
การสร้างและพัฒนาบุคลากรภาครัฐ	กระบวนการการบริหารทรัพยากรบุคคล	ร้อยละการเพิ่มขึ้นของเครื่องมือหรือเทคโนโลยีสำเร็จรูปที่นำมาช่วยในการบริการวิเคราะห์ข้อมูล	0063	จำนวนโปรแกรมประยุกต์ที่นำมาใช้ในการบริการวิเคราะห์ข้อมูล	Tier 1	สำนักงานสถิติจังหวัดบึงกาฬ	จังหวัด	

ตาราง 16 บัญชีสถิติทางการ “การบริการประชาชนและประสิทธิภาพภาครัฐจังหวัดบึงกาฬ” (ต่อ)

ห่วงโซ่คุณค่า (VC)	ปัจจัยแห่งความสำเร็จ (CSF)	ตัวชี้วัด	OS ID	รายการสถิติทางการ	สถานะความพร้อมเผยแพร่ (Tier)	หน่วยงานเจ้าของข้อมูล	ระดับหน่วยงานเจ้าของข้อมูล	หมายเหตุ
การสร้งและพัฒนาบุคลากรภาครัฐ	สมรรถนะผู้ปฏิบัติงานด้านการบริหารทรัพยากรบุคคล	ร้อยละการเพิ่มขึ้นของการจัดอบรมทักษะที่จำเป็นในการปฏิบัติงานบริหารทรัพยากรบุคคล ด้วยการใช้เทคโนโลยีดิจิทัล	0037	จำนวนโครงการอบรมทักษะด้านเทคโนโลยีดิจิทัลที่จำเป็นในการบริหารทรัพยากรบุคคล	Tier 2 (มีหน่วยงานรับผิดชอบ)	สำนักงานปลัดกระทรวงมหาดไทย	กรม	

3.2 บัญชีสถิติทางการตามตัวชี้วัดการพัฒนาระดับจังหวัด

จากรายงานตัวชี้วัดการพัฒนาระดับจังหวัดและกลุ่มจังหวัด เดือนกันยายน พ.ศ. 2566 ของสำนักงานสภาพัฒนาการเศรษฐกิจและสังคมแห่งชาติ พบว่า จังหวัดบึงกาฬมีตัวชี้วัดต้องพัฒนาในลำดับแรกคือ อัตราการเปลี่ยนแปลงของพื้นที่ป่าไม้ในจังหวัด และครัวเรือนที่เข้าถึงน้ำประปา ซึ่งเป็นสาธารณูปโภคขั้นพื้นฐานเป็นด้านที่สามารถทำได้เป็นลำดับแรก จากนั้นจึงพัฒนาตัวชี้วัดด้านด้านสันติภาพและยุติธรรมเป็นลำดับที่ 2 ได้แก่ จำนวนผู้ต้องหาคดียาเสพติด การฆ่าตัวตายสำเร็จ และจำนวนเจ้าหน้าที่ตำรวจ เพื่อให้ค่าดัชนีการพัฒนามีค่าสูงกว่าค่ากลางของประเทศ ในขณะที่เดียวกันต้องมีการพัฒนาในด้านการพัฒนาคน ด้านเศรษฐกิจและความมั่งคั่ง และด้านความเป็นหุ้นส่วนพัฒนาควบคู่กันไปด้วย ซึ่งการพัฒนาในแต่ละมิติจะต้องอาศัยข้อมูลต่าง ๆ ที่เกี่ยวข้องเป็นตัวบ่งชี้ว่าจังหวัดได้มีการพัฒนาไปในทิศทางที่ดีขึ้น ซึ่งมีรายการสถิติที่สำคัญและจำเป็น ตามตัวชี้วัดการพัฒนาระดับจังหวัด คังตารางที่ 17

ตาราง 17 บัญชีสถิติทางการ “ตัวชี้วัดการพัฒนาระดับจังหวัด จังหวัดบึงกาฬ”

มิติการพัฒนา	OS ID	รายการสถิติทางการ	สถานะความพร้อม เผยแพร่ (Tier)	หน่วยงานเจ้าของข้อมูล	ระดับหน่วยงาน เจ้าของข้อมูล	หมายเหตุ
ด้านการพัฒนาคน	0106	สัดส่วนประชากรยากจน (ร้อยละ)	Tier1	สำนักงานสภาพัฒนาการ เศรษฐกิจและสังคมแห่งชาติ	กรม	
ด้านการพัฒนาคน	0107	ทารกแรกเกิดที่มีน้ำหนักต่ำกว่าเกณฑ์ (ร้อยละ)	Tier1	สำนักงานสภาพัฒนาการ เศรษฐกิจและสังคมแห่งชาติ	กรม	
ด้านการพัฒนาคน	0108	เด็ก 0 – 5 ปีที่มีพัฒนาการสมวัย (ร้อยละ)	Tier1	สำนักงานสภาพัฒนาการ เศรษฐกิจและสังคมแห่งชาติ	กรม	
ด้านการพัฒนาคน	0109	อัตราการคลอดมีชีพในหญิงอายุ 15 – 19 ปี (ต่อประชากรหญิงอายุ 15 – 19 ปีพันคน)	Tier1	สำนักงานสภาพัฒนาการ เศรษฐกิจและสังคมแห่งชาติ	กรม	
ด้านการพัฒนาคน	0110	ประชากรที่เจ็บป่วยที่เป็นผู้ป่วยใน (ร้อยละ)	Tier1	สำนักงานสภาพัฒนาการ เศรษฐกิจและสังคมแห่งชาติ	กรม	
ด้านการพัฒนาคน	0111	อัตราส่วนประชากรต่อแพทย์ (คน/แพทย์)	Tier1	สำนักงานสภาพัฒนาการ เศรษฐกิจและสังคมแห่งชาติ	กรม	
ด้านการพัฒนาคน	0112	การเข้าเรียนมัธยมศึกษาตอนปลายและ อาชีวศึกษา (ร้อยละ)	Tier1	สำนักงานสภาพัฒนาการ เศรษฐกิจและสังคมแห่งชาติ	กรม	
ด้านการพัฒนาคน	0113	จำนวนปีการศึกษาเฉลี่ยประชากรไทยอายุ 15 – 59 ปี (ปี)	Tier1	สำนักงานสภาพัฒนาการ เศรษฐกิจและสังคมแห่งชาติ	กรม	
ด้านการพัฒนาคน	0114	คะแนนเฉลี่ยการทดสอบ O – NET ระดับ มัธยมศึกษาตอนปลาย (คะแนน)	Tier1	สำนักงานสภาพัฒนาการ เศรษฐกิจและสังคมแห่งชาติ	กรม	

ตาราง 17 บัญชีสถิติทางการ “ตัวชี้วัดการพัฒนาระดับจังหวัด จังหวัดบึงกาฬ” (ต่อ)

มิติการพัฒนา	OS ID	รายการสถิติทางการ	สถานะความพร้อม เผยแพร่ (Tier)	หน่วยงานเจ้าของข้อมูล	ระดับ หน่วยงาน เจ้าของข้อมูล	หมายเหตุ
ด้านเศรษฐกิจและ ความมั่งคั่ง	0115	อัตราการเปลี่ยนแปลงของรายได้เฉลี่ยของ เดือนของครัวเรือนในจังหวัด (ร้อยละ)	Tier1	สำนักงานสภาพัฒนาการ เศรษฐกิจและสังคมแห่งชาติ	กรม	
ด้านเศรษฐกิจและ ความมั่งคั่ง	0116	อัตราการเปลี่ยนแปลงของผลิตภัณฑ์จังหวัด (ร้อยละ)	Tier1	สำนักงานสภาพัฒนาการ เศรษฐกิจและสังคมแห่งชาติ	กรม	
ด้านเศรษฐกิจและ ความมั่งคั่ง	0117	มูลค่าผลิตภัณฑ์จังหวัดเฉลี่ยต่อหัว (บาท/ คน)	Tier1	สำนักงานสภาพัฒนาการ เศรษฐกิจและสังคมแห่งชาติ	กรม	
ด้านเศรษฐกิจและ ความมั่งคั่ง	0118	อัตราการขยายตัวรายได้ทองเที่ยว (ร้อยละ)	Tier1	สำนักงานสภาพัฒนาการ เศรษฐกิจและสังคมแห่งชาติ	กรม	
ด้านเศรษฐกิจและ ความมั่งคั่ง	0119	อัตราการว่างงาน (ร้อยละ)	Tier1	สำนักงานสภาพัฒนาการ เศรษฐกิจและสังคมแห่งชาติ	กรม	
ด้านเศรษฐกิจและ ความมั่งคั่ง	0120	อัตราส่วนหนี้เฉลี่ยต่อรายได้เฉลี่ยของ ครัวเรือน (เท่า)	Tier1	สำนักงานสภาพัฒนาการ เศรษฐกิจและสังคมแห่งชาติ	กรม	
ด้านเศรษฐกิจและ ความมั่งคั่ง	0121	ผลิตภาพแรงงาน (บาท/คน)	Tier1	สำนักงานสภาพัฒนาการ เศรษฐกิจและสังคมแห่งชาติ	กรม	

ตาราง 17 บัญชีสถิติทางการ “ตัวชี้วัดการพัฒนาระดับจังหวัด จังหวัดบึงกาฬ” (ต่อ)

มิติการพัฒนา	OS ID	รายการสถิติทางการ	สถานะความพร้อม เผยแพร่ (Tier)	หน่วยงานเจ้าของข้อมูล	ระดับ หน่วยงาน เจ้าของข้อมูล	หมายเหตุ
ด้านเศรษฐกิจและ ความมั่งคั่ง	0122	แรงงานที่มีหลักประกันทางสังคม (ร้อยละ)	Tier1	สำนักงานสภาพัฒนาการ เศรษฐกิจและสังคมแห่งชาติ	กรม	
ด้านเศรษฐกิจและ ความมั่งคั่ง	0123	ครัวเรือนที่มีที่อยู่อาศัยไว้สวดุคงทนและเป็น ของตนเอง (ร้อยละ)	Tier1	สำนักงานสภาพัฒนาการ เศรษฐกิจและสังคมแห่งชาติ	กรม	
ด้านเศรษฐกิจและ ความมั่งคั่ง	0124	หมู่บ้านที่ถนนสายหลักใช้การได้ตลอดปี (ร้อยละ)	Tier1	สำนักงานสภาพัฒนาการ เศรษฐกิจและสังคมแห่งชาติ	กรม	
ด้านเศรษฐกิจและ ความมั่งคั่ง	0125	สัมประสิทธิ์ความไม่เสมอภาคของรายได้	Tier1	สำนักงานสภาพัฒนาการ เศรษฐกิจและสังคมแห่งชาติ	กรม	
ด้านสิ่งแวดล้อม	0126	อัตราการเปลี่ยนแปลงของพื้นที่ป่าไม้ใน จังหวัด (ร้อยละ)	Tier1	สำนักงานสภาพัฒนาการ เศรษฐกิจและสังคมแห่งชาติ	กรม	
ด้านสิ่งแวดล้อม	0127	สัดส่วนปริมาณขยะที่กำจัดถูกต้องต่อ ปริมาณขยะที่เกิดขึ้น (ร้อยละ)	Tier1	สำนักงานสภาพัฒนาการ เศรษฐกิจและสังคมแห่งชาติ	กรม	
ด้านสิ่งแวดล้อม	0128	ครัวเรือนที่เข้าถึงน้ำประปา (ร้อยละ)	Tier1	สำนักงานสภาพัฒนาการ เศรษฐกิจและสังคมแห่งชาติ	กรม	
ด้านสิ่งแวดล้อม	0129	ประชากรที่ประสบภัยพิบัติ (ร้อยละ)	Tier1	สำนักงานสภาพัฒนาการ เศรษฐกิจและสังคมแห่งชาติ	กรม	

ตาราง 17 บัญชีสถิติทางการ “ตัวชี้วัดการพัฒนาระดับจังหวัด จังหวัดบึงกาฬ” (ต่อ)

มิติการพัฒนา	OS ID	รายการสถิติทางการ	สถานะความพร้อม เผยแพร่ (Tier)	หน่วยงานเจ้าของข้อมูล	ระดับ หน่วยงาน เจ้าของข้อมูล	หมายเหตุ
ด้านสิ่งแวดล้อม	0130	อัตราการร้องเรียนปัญหามลพิษ (เรื่องต่อ ประชากรแสนคน)	Tier1	สำนักงานสภาพัฒนาการ เศรษฐกิจและสังคมแห่งชาติ	กรม	
ด้านสันติภาพและ ยุติธรรม	0131	การแจ้งความคดี ชีวิต ร่างกาย เพศ และคดี ประทุษร้ายต่อทรัพย์สิน (รายต่อประชากรแสน คน)	Tier1	สำนักงานสภาพัฒนาการ เศรษฐกิจและสังคมแห่งชาติ	กรม	
ด้านสันติภาพและ ยุติธรรม	0132	จำนวนผู้ต้องหาคดียาเสพติด (ต่อแสนคน)	Tier1	สำนักงานสภาพัฒนาการ เศรษฐกิจและสังคมแห่งชาติ	กรม	
ด้านสันติภาพและ ยุติธรรม	0133	จำนวนผู้เข้ารับการรักษาพยาบาล (ต่อแสนคน)	Tier1	สำนักงานสภาพัฒนาการ เศรษฐกิจและสังคมแห่งชาติ	กรม	
ด้านสันติภาพและ ยุติธรรม	0134	จำนวนเจ้าหน้าที่ตำรวจ (ต่อแสนคน)	Tier1	สำนักงานสภาพัฒนาการ เศรษฐกิจและสังคมแห่งชาติ	กรม	
ด้านสันติภาพและ ยุติธรรม	0135	การฆ่าตัวตายสำเร็จ (รายต่อประชากร แสนคน)	Tier1	สำนักงานสภาพัฒนาการ เศรษฐกิจและสังคมแห่งชาติ	กรม	
ด้านความเป็น หุ้นส่วนพัฒนา	0136	ประชากรที่เข้าถึงอินเทอร์เน็ต (ร้อยละ)	Tier1	สำนักงานสภาพัฒนาการ เศรษฐกิจและสังคมแห่งชาติ	กรม	

ตาราง 17 บัญชีสถิติทางการ “ตัวชี้วัดการพัฒนาระดับจังหวัด จังหวัดบึงกาฬ” (ต่อ)

มิติการพัฒนา	OS ID	รายการสถิติทางการ	สถานะความพร้อม เผยแพร่ (Tier)	หน่วยงานเจ้าของข้อมูล	ระดับ หน่วยงาน เจ้าของข้อมูล	หมายเหตุ
ด้านความเป็น หุ้นส่วนพัฒนา	0137	ภาษีที่ท้องถิ่นจัดเก็บได้ต่อรายได้รวมที่ไม่ รวมเงินอุดหนุนและเงินอุดหนุนเฉพาะกิจ (ร้อยละ)	Tier1	สำนักงานสภาพัฒนาการ เศรษฐกิจและสังคมแห่งชาติ	กรม	
ด้านความเป็น หุ้นส่วนพัฒนา	0138	ความสามารถในการเบิกจ่ายงบประมาณ ของจังหวัด (ร้อยละ)	Tier1	สำนักงานสภาพัฒนาการ เศรษฐกิจและสังคมแห่งชาติ	กรม	
ด้านความเป็น หุ้นส่วนพัฒนา	0139	จำนวนองค์กรชุมชน (แห่งต่อประชากร แสนคน)	Tier1	สำนักงานสภาพัฒนาการ เศรษฐกิจและสังคมแห่งชาติ	กรม	

สถานการณ์สถิติทางการ และแนวทางการพัฒนาสถิติทางการ/แผนกำหนดความรับผิดชอบ

4.1 สถานการณ์สถิติทางการ

บัญชีสถิติทางการตามแผนพัฒนาสถิติระดับจังหวัดบึงกาฬ พ.ศ. 2566 – 2570 (ฉบับทบทวนประจำปีงบประมาณ พ.ศ. 2567) คือ บัญชีสถิติทางการจังหวัดบึงกาฬ ซึ่งประกอบด้วยบัญชีสถิติทางการย่อย 6 บัญชี ดังนี้

- 4.1.1 บัญชีสถิติทางการ “ส่งเสริมและพัฒนาเกษตรกรรมและการแปรรูปยางพาราแบบครบวงจร”
- 4.1.2 บัญชีสถิติทางการ “พัฒนาโครงสร้างพื้นฐานและเพิ่มขีดความสามารถในการแข่งขัน”
- 4.1.3 บัญชีสถิติทางการ “พัฒนาและส่งเสริมการท่องเที่ยวและการจัดการทรัพยากรธรรมชาติ และสิ่งแวดล้อมอย่างยั่งยืน”
- 4.1.4 บัญชีสถิติทางการ “พัฒนาคน ชุมชน และความมั่นคงสู่สังคมสงบสุข”
- 4.1.5 บัญชีสถิติทางการ “การพัฒนาระดับการบริหารจัดการภาครัฐของจังหวัดบึงกาฬ”
- 4.1.6 บัญชีสถิติทางการ “ตัวชี้วัดการพัฒนาระดับจังหวัด จังหวัดบึงกาฬ”

4.1.1 บัญชีสถิติทางการ “ส่งเสริมและพัฒนาเกษตรกรรม และการแปรรูปยางพาราแบบครบวงจร”

เป็นชุดข้อมูลประเด็นการพัฒนาจังหวัด ประเด็นที่ 1 ส่งเสริมและพัฒนาเกษตรกรรมและการแปรรูปยางพาราแบบครบวงจร มีรายการสถิติทางการทั้งหมด 16 รายการ มีสถานะความพร้อมเผยแพร่ของข้อมูล ดังนี้

- รายการสถิติทางการที่เป็น Tier 1 จำนวน 11 รายการ คิดเป็นร้อยละ 69
- รายการสถิติทางการที่เป็น Tier 2 (มีหน่วยงานรับผิดชอบ) จำนวน 5 รายการ คิดเป็นร้อยละ 31

4.1.2 บัญชีสถิติทางการ “พัฒนาโครงสร้างพื้นฐานและเพิ่มขีดความสามารถในการแข่งขัน”

เป็นชุดข้อมูลประเด็นการพัฒนาจังหวัด ประเด็นการพัฒนาที่ 2 พัฒนาโครงสร้างพื้นฐานและเพิ่มขีดความสามารถในการแข่งขัน มีรายการสถิติทางการทั้งหมด 22 มีสถานะความพร้อมเผยแพร่ของข้อมูล ดังนี้

- รายการสถิติทางการที่เป็น Tier 1 จำนวน 19 รายการ คิดเป็นร้อยละ 86
- รายการสถิติทางการที่เป็น Tier 2 (มีหน่วยงานรับผิดชอบ) จำนวน 3 รายการ คิดเป็นร้อยละ 14

4.1.3 บัญชีสถิติทางการ “พัฒนาและส่งเสริมการท่องเที่ยว และการจัดการทรัพยากรธรรมชาติ และสิ่งแวดล้อมอย่างยั่งยืน”

เป็นชุดข้อมูลประเด็นการพัฒนาจังหวัด ประเด็นการพัฒนาที่ 3 พัฒนาและส่งเสริมการท่องเที่ยวและการจัดการทรัพยากรธรรมชาติ และสิ่งแวดล้อมอย่างยั่งยืน มีรายการสถิติทางการทั้งหมด 40 รายการ มีสถานะความพร้อมเผยแพร่ของข้อมูล ดังนี้

- รายการสถิติทางการที่เป็น Tier 1 จำนวน 30 รายการ คิดเป็นร้อยละ 75
- รายการสถิติทางการที่เป็น Tier 2 (มีหน่วยงานรับผิดชอบ) จำนวน 10 รายการ คิดเป็นร้อยละ 25

4.1.4 บัญชีสถิติทางการ “พัฒนาคน ชุมชน และความมั่นคงสู่สังคมสงบสุข”

เป็นชุดข้อมูลประเด็นการพัฒนาจังหวัด ประเด็นการพัฒนาที่ 4 พัฒนาคน ชุมชน และความมั่นคงสู่สังคมสงบสุข มีรายการสถิติทางการทั้งหมด 19 รายการ มีสถานะความพร้อมเผยแพร่ของข้อมูล ดังนี้

- รายการสถิติทางการที่เป็น Tier 1 จำนวน 8 รายการ คิดเป็นร้อยละ 42
- รายการสถิติทางการที่เป็น Tier 2 (มีหน่วยงานรับผิดชอบ) จำนวน 11 รายการ คิดเป็นร้อยละ 58

4.1.5 บัญชีสถิติทางการ “การพัฒนาระดับการบริหารจัดการภาครัฐของจังหวัดบึงกาฬ”

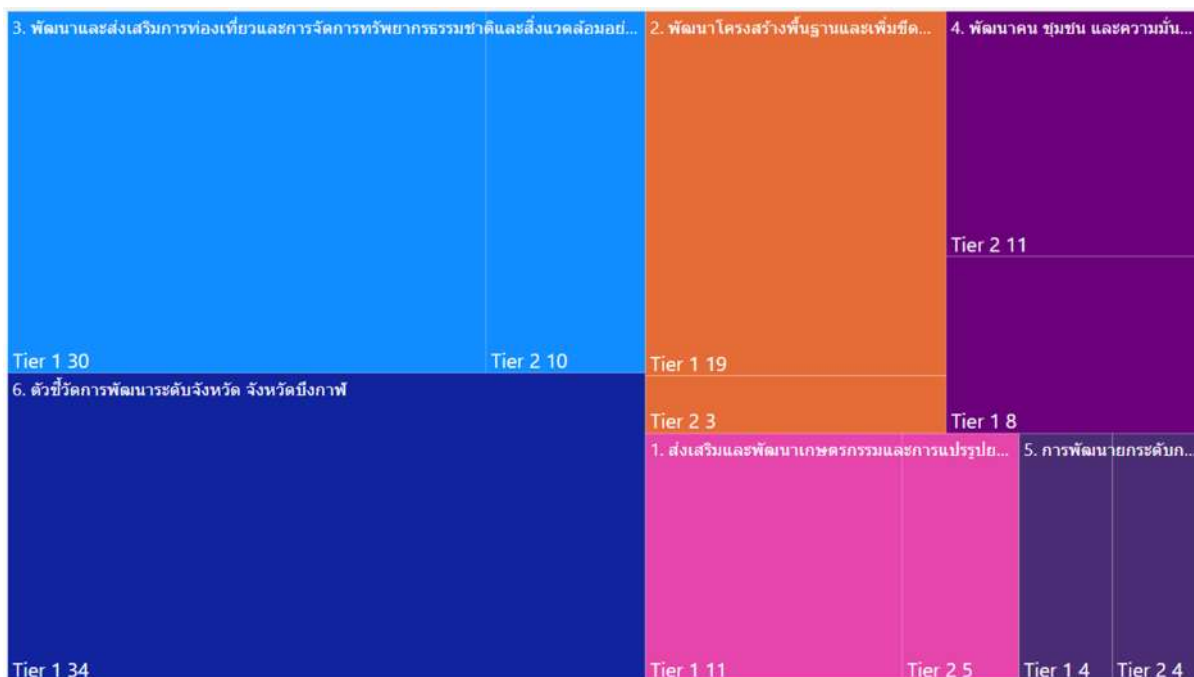
เป็นชุดข้อมูลประเด็นการพัฒนาจังหวัด ประเด็นการพัฒนาที่ 5 การพัฒนาระดับการบริหารจัดการภาครัฐของจังหวัดบึงกาฬ มีรายการสถิติทางการทั้งหมด 8 รายการ มีสถานะความพร้อมเผยแพร่ของข้อมูล ดังนี้

- รายการสถิติทางการที่มีเป็น Tier 1 จำนวน 4 รายการ คิดเป็นร้อยละ 50
- รายการสถิติทางการที่เป็น Tier 2 (มีหน่วยงานรับผิดชอบ) จำนวน 4 รายการ คิดเป็นร้อยละ 50

4.1.6 บัญชีสถิติทางการ “ตัวชี้วัดการพัฒนาระดับจังหวัด จังหวัดบึงกาฬ”

เป็นชุดข้อมูลตัวชี้วัดการพัฒนาจังหวัด มีรายการสถิติทางการทั้งหมด 34 รายการ มีสถานะความพร้อมเผยแพร่ของข้อมูลที่เป็น Tier 1 จำนวน 34 รายการ คิดเป็นร้อยละ 100

สรุปจำนวนบัญชีสถิติทางการตามแผนพัฒนาสถิติระดับจังหวัดบึงกาฬ พ.ศ. 2566 – 2570 (ฉบับทบทวนประจำปีงบประมาณ พ.ศ. 2567) ดังภาพ 28



ภาพ 28 จำนวนรายการสถิติทางการจำแนกตามบัญชีสถิติทางการและสถานะความพร้อมเผยแพร่ของข้อมูล


4.2 แนวทางการพัฒนารายการสถิติทางการ

4.2.1 รายการสถิติทางการของจังหวัด

บัญชีสถิติทางการจังหวัดบึงกาฬ ตามแผนพัฒนาสถิติระดับจังหวัดบึงกาฬ พ.ศ. 2566 – 2570 (ฉบับทบทวนประจำปีงบประมาณ พ.ศ. 2567) มีจำนวนรายการสถิติทางการทั้งสิ้น 139 รายการ โดยมีสถานะความพร้อมเผยแพร่ของข้อมูล (Tier) ดังนี้

- 1) รายการสถิติทางการที่กรมเป็นเจ้าของ จำนวน 131 รายการ โดยมี
 - รายการสถิติทางการที่ความพร้อมเผยแพร่ของข้อมูลเป็น Tier1 จำนวน 98 รายการ
 - รายการสถิติทางการที่ความพร้อมเผยแพร่ของข้อมูลเป็น Tier 2 (มีหน่วยงานรับผิดชอบ) จำนวน 33 รายการ
- 2) รายการสถิติทางการที่จังหวัดเป็นเจ้าของ จำนวน 8 รายการ โดยมี
 - รายการสถิติทางการที่ความพร้อมเผยแพร่ของข้อมูลเป็น Tier1 จำนวน 8 รายการ

สรุปจำนวนรายการสถิติทางการจำแนกตามตามความเป็นเจ้าของและความพร้อมเผยแพร่ของข้อมูล ดังภาพ 29



ภาพ 29 จำนวนรายการสถิติทางการจำแนกตามตามความเป็นเจ้าของและความพร้อมเผยแพร่ของข้อมูล

สรุปจำนวนรายการสถิติทางการจำแนกตามบัญชีสถิติทางการ ความพร้อมเผยแพร่ของข้อมูล และความเป็นเจ้าของข้อมูล แสดงดังตาราง 18

ตาราง 18 จำนวนรายการสถิติทางการ จำแนกตามบัญชีสถิติทางการ ความพร้อมเผยแพร่ของข้อมูล และความเป็นเจ้าของข้อมูล

ความพร้อมเผยแพร่ของข้อมูล	Tier 1			Tier 2 (มีหน่วยงานรับผิดชอบ)			Tier 3	รวม
	กรม	จังหวัด	รวม	กรม	จังหวัด	รวม	รวม	
บัญชีสถิติทางการ								
ส่งเสริมและพัฒนาเกษตรกรรมและการแปรรูปยางพาราแบบครบวงจร	11	-	11	5	-	5	-	16
พัฒนาโครงสร้างพื้นฐานและเพิ่มขีดความสามารถในการแข่งขัน	15	4	19	3	-	3	-	22
พัฒนาและส่งเสริมการท่องเที่ยวและการจัดการทรัพยากรธรรมชาติ และสิ่งแวดล้อมอย่างยั่งยืน	28	2	30	10	-	10	-	40
พัฒนาคน ชุมชน และความมั่นคงสู่สังคมสงบสุข	8	-	8	11	-	11	-	19
การพัฒนาระดับการบริหารจัดการภาครัฐของจังหวัดบึงกาฬ	2	2	4	4	-	4	-	8
ตัวชี้วัดการพัฒนาระดับจังหวัด จังหวัดบึงกาฬ	34	-	34		-		-	34
รวมทั้งหมด	98	8	106	33	-	33	-	139

1) รายการสถิติทางการที่กรมเป็นเจ้าของ

การพัฒนารายการสถิติทางการจะพิจารณาความพร้อมเผยแพร่ของข้อมูลและหน่วยงานของแต่ละรายการสถิติทางการ เพื่อจัดทำแนวทางการพัฒนารายการสถิติทางการ ซึ่งพบว่า มีรายการสถิติทางการที่กรมเป็นเจ้าของข้อมูล จำนวน 131 รายการ ประกอบด้วย

- รายการสถิติทางการที่ความพร้อมเผยแพร่ของข้อมูลเป็น Tier 1 จำนวน 98 รายการ
- รายการสถิติทางการที่ความพร้อมเผยแพร่ของข้อมูลเป็น Tier 2 (มีหน่วยงานรับผิดชอบ) จำนวน 33 รายการ

โดยมีรายละเอียดแสดงดังตาราง 19

ตาราง 19 รายการสถิติทางการที่กรมเป็นเจ้าของข้อมูล จำแนกตามความพร้อมเผยแพร่ของข้อมูล

ลำดับ	OS ID	รายการสถิติทางการ/ชุดข้อมูล	หน่วยงาน	ชื่อบัญชีสถิติทางการ
Tier 1				
1	0010	จำนวนกลายางพันธุ์ที่จัดสรรให้เกษตรกร	สำนักงานปลัดกระทรวงเกษตรและสหกรณ์	ประเด็นการพัฒนาจังหวัดที่ 1
2	0017	จำนวนเกษตรกรที่ได้รับกลายางพันธุ์	สำนักงานปลัดกระทรวงเกษตรและสหกรณ์	ประเด็นการพัฒนาจังหวัดที่ 1
3	0080	จำนวนสหกรณ์ การรวมกลุ่มเกษตรกร และเครือข่ายที่เกี่ยวข้องกับยางพารา	สำนักงานปลัดกระทรวงเกษตรและสหกรณ์	ประเด็นการพัฒนาจังหวัดที่ 1
4	0079	จำนวนสมาชิกสหกรณ์ การรวมกลุ่มเกษตรกร และเครือข่ายที่เกี่ยวข้องกับยางพารา	กรมส่งเสริมสหกรณ์	ประเด็นการพัฒนาจังหวัดที่ 1
5	0012	จำนวนกลุ่มเกษตรกรที่ได้รับการพัฒนาศักยภาพ	สำนักงานปลัดกระทรวงเกษตรและสหกรณ์	ประเด็นการพัฒนาจังหวัดที่ 1
6	0013	จำนวนกลุ่มเกษตรกรที่ได้รับการพัฒนาศักยภาพ	กรมส่งเสริมสหกรณ์	ประเด็นการพัฒนาจังหวัดที่ 1
7	0018	จำนวนเกษตรกรที่ได้รับการพัฒนาตามหลักปรัชญาเศรษฐกิจพอเพียง	สำนักงานปลัดกระทรวงเกษตรและสหกรณ์	ประเด็นการพัฒนาจังหวัดที่ 1
8	0064	จำนวนผลผลิตยางแผ่นดิบ	สำนักงานปลัดกระทรวงเกษตรและสหกรณ์	ประเด็นการพัฒนาจังหวัดที่ 1
9	0073	จำนวนยางพาราที่แปรรูปด้วยเทคโนโลยี	สำนักงานปลัดกระทรวงเกษตรและสหกรณ์	ประเด็นการพัฒนาจังหวัดที่ 1
10	0030	จำนวนเครือข่ายความร่วมมือในการส่งเสริมการตลาด	สำนักงานปลัดกระทรวงพาณิชย์	ประเด็นการพัฒนาจังหวัดที่ 1
11	0016	จำนวนกิจกรรมการส่งเสริมคู่ค้าทั้งในประเทศและต่างประเทศ(Maching & Partnership)	สำนักงานปลัดกระทรวงพาณิชย์	ประเด็นการพัฒนาจังหวัดที่ 1
12	0039	จำนวนโครงสร้างพื้นฐานและระบบโลจิสติกส์ที่ได้รับการพัฒนา	กรมทางหลวง	ประเด็นการพัฒนาจังหวัดที่ 2
13	0038	จำนวนโครงข่ายทางหลวงเชื่อมโยงระหว่างจังหวัด (กิโลเมตร)	กรมทางหลวง	ประเด็นการพัฒนาจังหวัดที่ 2

ตาราง 19 รายการสถิติทางการที่กรมเป็นเจ้าของข้อมูล จำแนกตามความพร้อมเผยแพร่ของข้อมูล (ต่อ)

ลำดับ	OS ID	รายการสถิติทางการ/ชุดข้อมูล	หน่วยงาน	ข้อบัญญัติสถิติทางการ
14	0084	จำนวนเส้นทางเลี่ยงเมืองจังหวัดบึงกาฬ (กิโลเมตร)	กรมทางหลวง	ประเด็นการพัฒนา จังหวัดที่ 2
15	0045	จำนวนจุด (Land mark) ที่ได้รับการพัฒนาตามผังเมืองรวม	กรมโยธาธิการและผังเมือง	ประเด็นการพัฒนา จังหวัดที่ 2
16	0075	จำนวนระบบไฟฟ้าและสายสื่อสารที่ได้รับการปรับปรุงเป็นเคเบิลใต้ดิน	การไฟฟ้าส่วนภูมิภาค	ประเด็นการพัฒนา จังหวัดที่ 2
17	0083	จำนวนเส้นทางเชื่อมต่อระหว่างจังหวัด (กิโลเมตร)	กรมทางหลวง	ประเด็นการพัฒนา จังหวัดที่ 2
18	0085	จำนวนเส้นทางหลักเส้นทางรอง- ที่ได้รับการปรับปรุงให้ได้มาตรฐาน (กิโลเมตร)	กรมทางหลวง	ประเด็นการพัฒนา จังหวัดที่ 2
19	0042	จำนวนงบประมาณที่ใช้ในการพัฒนาปรับปรุงโครงสร้างพื้นฐาน	กรมทางหลวง	ประเด็นการพัฒนา จังหวัดที่ 2
20	0067	จำนวนผู้ประกอบการ ที่ได้รับการพัฒนาและเสริมสร้างศักยภาพ ให้เป็นผู้ประกอบการ 4.0	สำนักงานปลัดกระทรวงพาณิชย์	ประเด็นการพัฒนา จังหวัดที่ 2
21	0076	จำนวนโรงงานอุตสาหกรรมจังหวัดบึงกาฬ	กรมโรงงานอุตสาหกรรม	ประเด็นการพัฒนา จังหวัดที่ 2
22	0074	จำนวนระบบเทคโนโลยีสารสนเทศเพื่อการค้าและบริการ การลงทุนที่ได้รับการพัฒนา	สำนักงานปลัดกระทรวงพาณิชย์	ประเด็นการพัฒนา จังหวัดที่ 2
23	0033	จำนวนโครงการที่พัฒนากลุ่มเครือข่ายการค้าทั้งใน และต่างประเทศ	สำนักงานปลัดกระทรวงพาณิชย์	ประเด็นการพัฒนา จังหวัดที่ 2
24	0048	จำนวนช่องทางทางการจัดจำหน่ายสินค้า	สำนักงานปลัดกระทรวงพาณิชย์	ประเด็นการพัฒนา จังหวัดที่ 2
25	0049	จำนวนช่องทางการตลาดที่ได้รับการส่งเสริมและพัฒนาศักยภาพ	สำนักงานปลัดกระทรวงพาณิชย์	ประเด็นการพัฒนา จังหวัดที่ 2
26	0103	มีฐานข้อมูลเพื่อการท่องเที่ยวเชิงธรรมชาติ	สำนักงานปลัดกระทรวงการท่องเที่ยวและกีฬา	ประเด็นการพัฒนา จังหวัดที่ 3
27	0021	จำนวนข้อมูลสารสนเทศและองค์ความรู้เพื่อการท่องเที่ยว	สำนักงานปลัดกระทรวงการท่องเที่ยวและกีฬา	ประเด็นการพัฒนา จังหวัดที่ 3
28	0022	จำนวนข้อมูลสารสนเทศและองค์ความรู้เพื่อการท่องเที่ยว	สำนักงานปลัดกระทรวงวัฒนธรรม	ประเด็นการพัฒนา จังหวัดที่ 3
29	0046	จำนวนจุดบริการด้านสารสนเทศให้แก่นักท่องเที่ยว	สำนักงานปลัดกระทรวงการท่องเที่ยวและกีฬา	ประเด็นการพัฒนา จังหวัดที่ 3
30	0097	จำนวนเอกสารสื่อสิ่งพิมพ์ต่างๆ/ ที่เป็นข้อมูลให้นักท่องเที่ยว	สำนักงานปลัดกระทรวงการท่องเที่ยวและกีฬา	ประเด็นการพัฒนา จังหวัดที่ 3
31	0098	จำนวนเอกสารสื่อสิ่งพิมพ์ต่างๆ/ ที่เป็นข้อมูลให้นักท่องเที่ยว	สำนักงานปลัดกระทรวงวัฒนธรรม	ประเด็นการพัฒนา จังหวัดที่ 3

ตาราง 19 รายการสถิติทางการที่กรมเป็นเจ้าของข้อมูล จำแนกตามความพร้อมเผยแพร่ของข้อมูล (ต่อ)

ลำดับ	OS ID	รายการสถิติทางการ/ชุดข้อมูล	หน่วยงาน	ข้อบัญญัติสถิติทางการ
32	0066	จำนวนผู้ใช้บริการข้อมูลสารสนเทศเพื่อการท่องเที่ยว	สำนักงานปลัดกระทรวงการท่องเที่ยวและกีฬา	ประเด็นการพัฒนาจังหวัดที่ 3
33	0086	จำนวนหน่วยงานที่เกี่ยวข้องกับการท่องเที่ยว	สำนักงานปลัดกระทรวงการท่องเที่ยวและกีฬา	ประเด็นการพัฒนาจังหวัดที่ 3
34	0068	จำนวนผู้ประกอบการการท่องเที่ยว แยกประเภทตามลักษณะการให้บริการ (โรงแรม ร้านอาหาร บริษัททัวร์)	สำนักงานปลัดกระทรวงการท่องเที่ยวและกีฬา	ประเด็นการพัฒนาจังหวัดที่ 3
35	0011	จำนวนกลุ่มชมรม/ ที่สนับสนุนกิจกรรมด้านการท่องเที่ยวของจังหวัด	สำนักงานปลัดกระทรวงการท่องเที่ยวและกีฬา	ประเด็นการพัฒนาจังหวัดที่ 3
36	0072	จำนวนมัคคุเทศก์ท้องถิ่นชุมชน/	สำนักงานปลัดกระทรวงการท่องเที่ยวและกีฬา	ประเด็นการพัฒนาจังหวัดที่ 3
37	0020	จำนวนข้อมูลสารสนเทศ และองค์ความรู้ เพื่อการท่องเที่ยว	สำนักงานปลัดกระทรวงการท่องเที่ยวและกีฬา	ประเด็นการพัฒนาจังหวัดที่ 3
38	0089	จำนวนแหล่งสถานที่ท่องเที่ยวทุกแหล่งท่องเที่ยว/	สำนักงานปลัดกระทรวงการท่องเที่ยวและกีฬา	ประเด็นการพัฒนาจังหวัดที่ 3
39	0096	จำนวนเอกสารสื่อ/ สิ่งพิมพ์ต่างๆ ที่เป็นข้อมูลให้นักท่องเที่ยว	สำนักงานปลัดกระทรวงการท่องเที่ยวและกีฬา	ประเด็นการพัฒนาจังหวัดที่ 3
40	0047	จำนวนจุดบริการด้านสารสนเทศให้นักท่องเที่ยว	สำนักงานปลัดกระทรวงการท่องเที่ยวและกีฬา	ประเด็นการพัฒนาจังหวัดที่ 3
41	0095	จำนวนเอกสารสื่อ/ สิ่งพิมพ์ต่าง ๆ ที่เป็นข้อมูลให้นักท่องเที่ยว	สำนักงานปลัดกระทรวงการท่องเที่ยวและกีฬา	ประเด็นการพัฒนาจังหวัดที่ 3
42	0092	จำนวนแหล่งท่องเที่ยวที่มีป้ายบอกทางเป็นภาษาต่างประเทศ	กรมททางหลวง	ประเด็นการพัฒนาจังหวัดที่ 3
43	0094	จำนวนแหล่งท่องเที่ยวและสิ่งอำนวยความสะดวกที่รองรับนักท่องเที่ยว	สำนักงานปลัดกระทรวงการท่องเที่ยวและกีฬา	ประเด็นการพัฒนาจังหวัดที่ 3
44	0069	จำนวนแผนงานโครงการเพื่อการพัฒนาโครงสร้าง/ พื้นฐานและเพิ่มขีดความสามารถในการแข่งขัน	กรมโยธาธิการและผังเมือง	ประเด็นการพัฒนาจังหวัดที่ 3
45	0001	ความพึงพอใจของนักท่องเที่ยว	สำนักงานปลัดกระทรวงการท่องเที่ยวและกีฬา	ประเด็นการพัฒนาจังหวัดที่ 3
46	0099	ปริมาณขยะที่เกิดขึ้นทั้งหมด	กรมส่งเสริมการปกครองท้องถิ่น	ประเด็นการพัฒนาจังหวัดที่ 3
47	0100	ปริมาณขยะที่ได้รับการกำจัด	กรมส่งเสริมการปกครองท้องถิ่น	ประเด็นการพัฒนาจังหวัดที่ 3
48	0034	จำนวนโครงการในการส่งเสริม/ปรับปรุง/ฟื้นฟู/อนุรักษ์/พัฒนาแหล่งท่องเที่ยว/บูรณะ	สำนักงานปลัดกระทรวงการท่องเที่ยวและกีฬา	ประเด็นการพัฒนาจังหวัดที่ 3
49	0044	จำนวนเงินงบประมาณที่ใช้ในการส่งเสริม/อนุรักษ์/พัฒนาแหล่งท่องเที่ยว/บูรณะ/ปรับปรุง/ฟื้นฟู	สำนักงานปลัดกระทรวงการท่องเที่ยวและกีฬา	ประเด็นการพัฒนาจังหวัดที่ 3

ตาราง 19 รายการสถิติทางการที่กรมเป็นเจ้าของข้อมูล จำแนกตามความพร้อมเผยแพร่ของข้อมูล (ต่อ)

ลำดับ	OS ID	รายการสถิติทางการ/ชุดข้อมูล	หน่วยงาน	ข้อบัญญัติสถิติทางการ
50	0101	ปริมาณขยะที่ได้รับการกำจัดอย่างถูกวิธี / สุขลักษณะ	กรมส่งเสริมการปกครองท้องถิ่น	ประเด็นการพัฒนาจังหวัดที่ 3
51	0050	จำนวนช่องทางการประชาสัมพันธ์สร้างภาพลักษณ์การท่องเที่ยว	สำนักงานปลัดกระทรวงการท่องเที่ยวและกีฬา	ประเด็นการพัฒนาจังหวัดที่ 3
52	0058	จำนวนนักท่องเที่ยวที่รับการเผยแพร่และประชาสัมพันธ์เกี่ยวกับการท่องเที่ยว	สำนักงานปลัดกระทรวงการท่องเที่ยวและกีฬา	ประเด็นการพัฒนาจังหวัดที่ 3
53	0056	จำนวนธุรกิจด้านการท่องเที่ยวที่ทำการตลาดเชิงรุกผ่านสื่อสมัยใหม่ (Social Network)	สำนักงานปลัดกระทรวงการท่องเที่ยวและกีฬา	ประเด็นการพัฒนาจังหวัดที่ 3
54	0004	งบประมาณในการ แก้ปัญหาความมั่นคง	สำนักงานปลัดกระทรวงมหาดไทย	ประเด็นการพัฒนาจังหวัดที่ 4
55	0024	จำนวนคนในการสัญจรข้ามแดนในแต่ละวัน	สำนักงานตำรวจแห่งชาติ	ประเด็นการพัฒนาจังหวัดที่ 4
56	0025	จำนวนครั้งการลาดตระเวนตามแนวชายแดน ในแต่ละสัปดาห์	สำนักงานตำรวจแห่งชาติ	ประเด็นการพัฒนาจังหวัดที่ 4
57	0061	จำนวนปัญหา สถานะและสิทธิของบุคคลที่ต้อง เร่งรัดแก้ไขทั้งหมด	กรมการปกครอง	ประเด็นการพัฒนาจังหวัดที่ 4
58	0062	จำนวนปัญหาสถานะและสิทธิของบุคคลที่ต้อง เร่งรัดแก้ไขและได้รับการแก้ไขไปแล้ว	กรมการปกครอง	ประเด็นการพัฒนาจังหวัดที่ 4
59	0026	จำนวนครัวเรือน เกษตรที่ได้รับการจัดระเบียบพื้นที่ทำกิน	สำนักงานการปฏิรูปที่ดินเพื่อเกษตรกรรม	ประเด็นการพัฒนาจังหวัดที่ 4
60	0028	จำนวนความ ร่วมมือทางเศรษฐกิจและการค้า	สำนักงานปลัดกระทรวงมหาดไทย	ประเด็นการพัฒนาจังหวัดที่ 4
61	0007	งบประมาณในการจัดโครงการความร่วมมือทางเศรษฐกิจและการค้า	สำนักงานปลัดกระทรวงพาณิชย์	ประเด็นการพัฒนาจังหวัดที่ 4
62	0054	จำนวนชุมชนหมู่บ้านชายแดน	กรมการปกครอง	ประเด็นการพัฒนาจังหวัดที่ 4
63	0057	จำนวนนวัตกรรมการให้บริการประชาชน อย่างมีประสิทธิภาพ สะดวกและง่ายในการขอรับบริการจากภาครัฐ	สำนักงานปลัดกระทรวงมหาดไทย	ประเด็นการพัฒนาจังหวัดที่ 5
64	0059	จำนวนบริการออนไลน์ (e-services) เพื่อบริการประชาชนในพื้นที่จังหวัดบึงกาฬ	สำนักงานปลัดกระทรวงมหาดไทย	ประเด็นการพัฒนาจังหวัดที่ 5
65	0106	สัดส่วนประชากรยากจน (รอยละ)	สำนักงานสภาพัฒนาการเศรษฐกิจและสังคมแห่งชาติ	ตัวชี้วัดการพัฒนาระดับจังหวัด

ตาราง 19 รายการสถิติทางการที่กรมเป็นเจ้าของข้อมูล จำแนกตามความพร้อมเผยแพร่ของข้อมูล (ต่อ)

ลำดับ	OS ID	รายการสถิติทางการ/ชุดข้อมูล	หน่วยงาน	ข้อบัญญัติสถิติทางการ
66	0107	ทารกแรกเกิดที่มีน้ำหนักต่ำกว่าเกณฑ์ (ร้อยละ)	สำนักงานสภา พัฒนาการเศรษฐกิจและ สังคมแห่งชาติ	ตัวชี้วัดการพัฒนาระดับ จังหวัด
67	0108	เด็ก 0 – 5 ปีที่มีพัฒนาการสมวัย (ร้อยละ)	สำนักงานสภา พัฒนาการเศรษฐกิจและ สังคมแห่งชาติ	ตัวชี้วัดการพัฒนาระดับ จังหวัด
68	0109	อัตราการคลอดมีชีพในหญิงอายุ 15 – 19 ปี ต่อ) ประชากรหญิงอายุ 15 – 19 ปีพันคน)	สำนักงานสภา พัฒนาการเศรษฐกิจและ สังคมแห่งชาติ	ตัวชี้วัดการพัฒนาระดับ จังหวัด
69	0110	ประชากรที่เจ็บป่วยที่เป็นผู้ป่วยใน (ร้อยละ)	สำนักงานสภา พัฒนาการเศรษฐกิจและ สังคมแห่งชาติ	ตัวชี้วัดการพัฒนาระดับ จังหวัด
70	0111	อัตราส่วนประชากรต่อแพทย์ (แพทย์/คน)	สำนักงานสภา พัฒนาการเศรษฐกิจและ สังคมแห่งชาติ	ตัวชี้วัดการพัฒนาระดับ จังหวัด
71	0112	การเข้าเรียนมัธยมศึกษาตอนปลายและอาชีวศึกษา (ร้อยละ)	สำนักงานสภา พัฒนาการเศรษฐกิจและ สังคมแห่งชาติ	ตัวชี้วัดการพัฒนาระดับ จังหวัด
72	0113	จำนวนปีการศึกษาเฉลี่ยประชากรไทยอายุ 15 – 59 ปี (ปี)	สำนักงานสภา พัฒนาการเศรษฐกิจและ สังคมแห่งชาติ	ตัวชี้วัดการพัฒนาระดับ จังหวัด
73	0114	คะแนนเฉลี่ยการทดสอบ O – NET ระดับมัธยมศึกษา ตอนปลาย (คะแนน)	สำนักงานสภา พัฒนาการเศรษฐกิจและ สังคมแห่งชาติ	ตัวชี้วัดการพัฒนาระดับ จังหวัด
74	0115	อัตราการเปลี่ยนแปลงของรายได้เฉลี่ยของเดือนของ ครัวเรือนในจังหวัด (ร้อยละ)	สำนักงานสภา พัฒนาการเศรษฐกิจและ สังคมแห่งชาติ	ตัวชี้วัดการพัฒนาระดับ จังหวัด
75	0116	อัตราการเปลี่ยนแปลงของผลิตภัณฑ์จังหวัด (ร้อยละ)	สำนักงานสภา พัฒนาการเศรษฐกิจและ สังคมแห่งชาติ	ตัวชี้วัดการพัฒนาระดับ จังหวัด
76	0117	มูลค่าผลิตภัณฑ์จังหวัดเฉลี่ยต่อหัว (บาท/คน)	สำนักงานสภา พัฒนาการเศรษฐกิจและ สังคมแห่งชาติ	ตัวชี้วัดการพัฒนาระดับ จังหวัด
77	0118	อัตราการขยายตัวรายได้ท่องเที่ยว (ร้อยละ)	สำนักงานสภา พัฒนาการเศรษฐกิจและ สังคมแห่งชาติ	ตัวชี้วัดการพัฒนา ระดับจังหวัด

ตาราง 19 รายการสถิติทางการที่กรมเป็นเจ้าของข้อมูล จำแนกตามความพร้อมเผยแพร่ของข้อมูล (ต่อ)

ลำดับ	OS ID	รายการสถิติทางการ/ชุดข้อมูล	หน่วยงาน	ข้อบัญญัติสถิติทางการ
78	0119	อัตรการาร่างงาน (ร้อยละ)	สำนักงานสภา พัฒนาการเศรษฐกิจและ สังคมแห่งชาติ	ตัวชี้วัดการพัฒนา ระดับจังหวัด
79	0120	อัตราส่วนหนี้เฉลี่ยต่อรายได้เฉลี่ยของครัวเรือน (เท่า)	สำนักงานสภา พัฒนาการเศรษฐกิจและ สังคมแห่งชาติ	ตัวชี้วัดการพัฒนา ระดับจังหวัด
80	0121	ผลิตภาพแรงงาน (คน/บาท)	สำนักงานสภา พัฒนาการเศรษฐกิจและ สังคมแห่งชาติ	ตัวชี้วัดการพัฒนา ระดับจังหวัด
81	0122	แรงงานที่มีหลักประกันทางสังคม (ร้อยละ)	สำนักงานสภา พัฒนาการเศรษฐกิจและ สังคมแห่งชาติ	ตัวชี้วัดการพัฒนา ระดับจังหวัด
82	0123	ครัวเรือนที่มีที่อยู่อาศัยใช้สวดุคงทนและเป็นของตนเอง (ร้อยละ)	สำนักงานสภา พัฒนาการเศรษฐกิจและ สังคมแห่งชาติ	ตัวชี้วัดการพัฒนา ระดับจังหวัด
83	0124	หมู่บ้านที่ถนนสายหลักใช้การได้ตลอดปี (ร้อยละ)	สำนักงานสภา พัฒนาการเศรษฐกิจและ สังคมแห่งชาติ	ตัวชี้วัดการพัฒนา ระดับจังหวัด
84	0125	สัมประสิทธิ์ความไม่เสมอภาคของรายได้	สำนักงานสภา พัฒนาการเศรษฐกิจและ สังคมแห่งชาติ	ตัวชี้วัดการพัฒนา ระดับจังหวัด
85	0126	อัตรการเปลี่ยนแปลงของพื้นที่ป่าไม้ในจังหวัด (ร้อยละ)	สำนักงานสภา พัฒนาการเศรษฐกิจและ สังคมแห่งชาติ	ตัวชี้วัดการพัฒนา ระดับจังหวัด
86	0127	สัดส่วนปริมาณขยะที่กำจัดถูกต้องต่อปริมาณขยะที่ เกิดขึ้น (ร้อยละ)	สำนักงานสภา พัฒนาการเศรษฐกิจและ สังคมแห่งชาติ	ตัวชี้วัดการพัฒนา ระดับจังหวัด
87	0128	ครัวเรือนที่เข้าถึงน้ำประปา (ร้อยละ)	สำนักงานสภา พัฒนาการเศรษฐกิจและ สังคมแห่งชาติ	ตัวชี้วัดการพัฒนา ระดับจังหวัด
88	0129	ประชากรที่ประสบภัยพิบัติ (ร้อยละ)	สำนักงานสภา พัฒนาการเศรษฐกิจและ สังคมแห่งชาติ	ตัวชี้วัดการพัฒนา ระดับจังหวัด
89	0130	อัตรการรอนเรียนปัญหามลพิษ (เรื่องต่อประชากรแสน คน)	สำนักงานสภา พัฒนาการเศรษฐกิจและ สังคมแห่งชาติ	ตัวชี้วัดการพัฒนา ระดับจังหวัด

ตาราง 19 รายการสถิติทางการที่กรมเป็นเจ้าของข้อมูล จำแนกตามความพร้อมเผยแพร่ของข้อมูล (ต่อ)

ลำดับ	OS ID	รายการสถิติทางการ/ชุดข้อมูล	หน่วยงาน	ข้อบัญญัติสถิติทางการ
90	0131	การแจ้งความคดี ชีวิต ร่างกาย เพศ และคดีประทุษร้ายต่อทรัพย์สิน (รายต่อประชากรแสนคน)	สำนักงานสภาพัฒนาการเศรษฐกิจและสังคมแห่งชาติ	ตัวชี้วัดการพัฒนา ระดับจังหวัด
91	0132	จำนวนผู้ต้องหาคดียาเสพติด (ต่อแสนคน)	สำนักงานสภาพัฒนาการเศรษฐกิจและสังคมแห่งชาติ	ตัวชี้วัดการพัฒนา ระดับจังหวัด
92	0133	จำนวนผู้เข้ารับการรักษาพยาบาล (ต่อแสนคน)	สำนักงานสภาพัฒนาการเศรษฐกิจและสังคมแห่งชาติ	ตัวชี้วัดการพัฒนา ระดับจังหวัด
93	0134	จำนวนเจ้าหน้าที่ตำรวจ (ต่อแสนคน)	สำนักงานสภาพัฒนาการเศรษฐกิจและสังคมแห่งชาติ	ตัวชี้วัดการพัฒนา ระดับจังหวัด
94	0135	การฆ่าตัวตายสำเร็จ (รายต่อประชากรแสนคน)	สำนักงานสภาพัฒนาการเศรษฐกิจและสังคมแห่งชาติ	ตัวชี้วัดการพัฒนา ระดับจังหวัด
95	0136	ประชากรที่เข้าถึงอินเทอร์เน็ต (ร้อยละ)	สำนักงานสภาพัฒนาการเศรษฐกิจและสังคมแห่งชาติ	ตัวชี้วัดการพัฒนา ระดับจังหวัด
96	0137	ภาษีที่ท้องถิ่นจัดเก็บได้ต่อรายได้รวมที่ไม่รวมเงินอุดหนุนและเงินอุดหนุนเฉพาะกิจ (ร้อยละ)	สำนักงานสภาพัฒนาการเศรษฐกิจและสังคมแห่งชาติ	ตัวชี้วัดการพัฒนา ระดับจังหวัด
97	0138	ความสามารถในการเบิกจ่ายงบประมาณของจังหวัด (ร้อยละ)	สำนักงานสภาพัฒนาการเศรษฐกิจและสังคมแห่งชาติ	ตัวชี้วัดการพัฒนา ระดับจังหวัด
98	0139	จำนวนองค์กรชุมชน (แห่งต่อประชากรแสนคน)	สำนักงานสภาพัฒนาการเศรษฐกิจและสังคมแห่งชาติ	ตัวชี้วัดการพัฒนา ระดับจังหวัด
Tier 2(มีหน่วยงานรับผิดชอบ)				
1	0102	พื้นที่ปลูกยางภายใต้ระบบบริหารจัดการน้ำ	สำนักงานปลัดกระทรวงเกษตรและสหกรณ์	ประเด็นการพัฒนา จังหวัดที่ 1
2	0081	จำนวนสินค้าเกษตรที่เพิ่มมูลค่าด้วยเทคโนโลยีและนวัตกรรม	สำนักงานปลัดกระทรวงเกษตรและสหกรณ์	ประเด็นการพัฒนา จังหวัดที่ 1
3	0065	จำนวนผู้ขอจดทะเบียนเป็นผู้ค้าขายพารา	สำนักงานปลัดกระทรวงพาณิชย์	ประเด็นการพัฒนา จังหวัดที่ 1
4	0105	มูลค่าการซื้อขายยางพาราผ่านตลาดกลาง	สำนักงานปลัดกระทรวงพาณิชย์	ประเด็นการพัฒนา จังหวัดที่ 1

ตาราง 19 รายการสถิติทางการที่กรมเป็นเจ้าของข้อมูล จำแนกตามความพร้อมเผยแพร่ของข้อมูล (ต่อ)

ลำดับ	OS ID	รายการสถิติทางการ/ชุดข้อมูล	หน่วยงาน	ชื่อบัญชีสถิติทางการ
5	0055	จำนวนตลาดซื้อขายล่วงหน้ายางพารา	สำนักงานปลัดกระทรวงพาณิชย์	ประเด็นการพัฒนาจังหวัดที่ 1
6	0041	จำนวนงบประมาณที่ใช้ในการจัดตั้งเขตพัฒนาพิเศษภาคตะวันออก เฉียงเหนือตอนบน ๑	คณะกรรมการนโยบายเขตพัฒนาเศรษฐกิจพิเศษ	ประเด็นการพัฒนาจังหวัดที่ 2
7	0029	จำนวนเรือขายการค้ำการลงทุนทั้งในและ ต่างประเทศ	สำนักงานปลัดกระทรวงพาณิชย์	ประเด็นการพัฒนาจังหวัดที่ 2
8	0014	จำนวนการค้าและบริการ การลงทุน และการตลาด ที่ได้รับการส่งเสริมและพัฒนาศักยภาพที่เชื่อมโยงกับประเทศเพื่อนบ้าน	สำนักงานปลัดกระทรวงพาณิชย์	ประเด็นการพัฒนาจังหวัดที่ 2
9	0040	งบประมาณที่ใช้ในการก่อสร้างท่าอากาศยานบึงกาฬ	กรมท่าอากาศยาน	ประเด็นการพัฒนาจังหวัดที่ 2
10	0104	มีฐานข้อมูลเพื่อการท่องเที่ยวเชิงธรรมชาติ	สำนักงานปลัดกระทรวงวัฒนธรรม	ประเด็นการพัฒนาจังหวัดที่ 3
11	0091	จำนวนแหล่งท่องเที่ยวที่ได้รับการพัฒนา	สำนักงานปลัดกระทรวงมหาดไทย	ประเด็นการพัฒนาจังหวัดที่ 3
12	0003	งบประมาณที่สนับสนุนการพัฒนาแหล่งท่องเที่ยว	กรมส่งเสริมการปกครองท้องถิ่น	ประเด็นการพัฒนาจังหวัดที่ 3
13	0035	จำนวนโครงการพัฒนาและปรับปรุงระบบสาธารณูปโภคแลโครงสร้าง พื้นฐาน ทั้งที่ซ่อมแซม ปรับปรุงและสร้างใหม่	กรมส่งเสริมการปกครองท้องถิ่น	ประเด็นการพัฒนาจังหวัดที่ 3
14	0002	งบประมาณที่ใช้ในการพัฒนาและปรับปรุงระบบสาธารณูปโภคและโครงสร้างพื้นฐาน	กรมส่งเสริมการปกครองท้องถิ่น	ประเด็นการพัฒนาจังหวัดที่ 3
15	0090	จำนวนแหล่งท่องเที่ยวได้รับการปรับปรุงดูแลสภาพแวดล้อม	สำนักงานปลัดกระทรวงมหาดไทย	ประเด็นการพัฒนาจังหวัดที่ 3
16	0093	จำนวนแหล่งท่องเที่ยวมีห้องน้ำบริการนักท่องเที่ยว	สำนักงานปลัดกระทรวงมหาดไทย	ประเด็นการพัฒนาจังหวัดที่ 3
17	0078	จำนวนศาลาที่พักริมทางจุดชมวิว/ ตามเส้นทางการท่องเที่ยว	กรมส่งเสริมการปกครองท้องถิ่น	ประเด็นการพัฒนาจังหวัดที่ 3
18	0082	จำนวนเส้นทางถนนเข้าสู่ตัวแหล่งท่องเที่ยวที่ได้รับการ/พัฒนาปรับปรุง	กรมส่งเสริมการปกครองท้องถิ่น	ประเด็นการพัฒนาจังหวัดที่ 3
19	0009	งบประมาณสนับสนุนการรักษาความสะอาดในแหล่งท่องเที่ยวและถนนเส้นทางท่องเที่ยว	กรมส่งเสริมการปกครองท้องถิ่น	ประเด็นการพัฒนาจังหวัดที่ 3
20	0087	จำนวนหมู่บ้านอาสา พัฒนาและป้องกันตนเองเพื่อความมั่นคง	สำนักงานปลัดกระทรวงมหาดไทย	ประเด็นการพัฒนาจังหวัดที่ 4
21	0023	จำนวนคนที่เข้ามามีส่วนร่วมในการพัฒนา	กรมการปกครอง	ประเด็นการพัฒนาจังหวัดที่ 4

ตาราง 19 รายการสถิติทางการที่กรมเป็นเจ้าของข้อมูล จำแนกตามความพร้อมเผยแพร่ของข้อมูล (ต่อ)

ลำดับ	OS ID	รายการสถิติทางการ/ชุดข้อมูล	หน่วยงาน	ชื่อบัญชีสถิติทางการ
22	0053	จำนวนชุมชนที่เข้ามามีส่วนร่วมในการพัฒนา	กรมการปกครอง	ประเด็นการพัฒนา จังหวัดที่ 4
23	0070	จำนวนพื้นที่ที่เข้ามามีส่วนร่วมในการพัฒนา	กรมการปกครอง	ประเด็นการพัฒนา จังหวัดที่ 4
24	0008	งบประมาณในการพัฒนาคน ชุมชนพื้นที่	กรมการปกครอง	ประเด็นการพัฒนา จังหวัดที่ 4
25	0052	-จำนวนชุมชน หมู่บ้านชายแดนที่เข้าร่วมเครือข่าย	กรมการปกครอง	ประเด็นการพัฒนา จังหวัดที่ 4
26	0006	งบประมาณในการ สร้างเครือข่ายระหว่างชุมชน หมู่บ้านชายแดน	กรมการปกครอง	ประเด็นการพัฒนา จังหวัดที่ 4
27	0027	จำนวนครัวเรือน เกษตรที่ไม่มีพื้นที่ทำกิน	สำนักงานการปฏิรูป ที่ดินเพื่อเกษตรกรรม	ประเด็นการพัฒนา จังหวัดที่ 4
28	0005	งบประมาณในการ สร้างความเข้มแข็งกลไกระดับ ท้องถิ่นทั้ง 2 ประเทศ เพื่อกระชับ ความร่วมมือ	สำนักงานปลัดกระทรวง มหาดไทย	ประเด็นการพัฒนา จังหวัดที่ 4
29	0031	จำนวนโครงการ/ กิจกรรมกระชับความร่วมมือระดับ ท้องถิ่นทั้ง 2 ประเทศ	สำนักงานปลัดกระทรวง พาณิชย์	ประเด็นการพัฒนา จังหวัดที่ 4
30	0060	จำนวนบุคลากร ที่ผ่านการอบรมการพัฒนาด้านการ สื่อสารมวลชนด้วยนวัตกรรมและเทคโนโลยี	กรมประชาสัมพันธ์	ประเด็นการพัฒนา จังหวัดที่ 5
31	0071	จำนวนแพลตฟอร์มการให้บริการภาครัฐเพื่อลดขั้นตอน ของจังหวัดบึงกาฬ	สำนักงานปลัดกระทรวง มหาดไทย	ประเด็นการพัฒนา จังหวัดที่ 5
32	0036	จำนวนโครงการอบรมทักษะเฉพาะด้านดิจิทัลของ บุคลากรของรัฐ ในการให้บริการประชาชนด้วยระบบ ดิจิทัล	กรมประชาสัมพันธ์	ประเด็นการพัฒนา จังหวัดที่ 5
33	0037	จำนวนโครงการอบรมทักษะด้านเทคโนโลยีดิจิทัลที่ จำเป็นในการบริหารทรัพยากรบุคคล	สำนักงานปลัดกระทรวง มหาดไทย	ประเด็นการพัฒนา จังหวัดที่ 5

2) การพัฒนารายการสถิติทางการที่หน่วยงานในจังหวัดเป็นเจ้าของข้อมูล

การพัฒนารายการสถิติทางการจะพิจารณาความพร้อมเผยแพร่ของข้อมูลและหน่วยงานของแต่ละรายการสถิติทางการ เพื่อจัดทำแนวทางการพัฒนารายการสถิติทางการ ซึ่งพบว่า มีรายการสถิติทางการที่หน่วยงานในจังหวัดเป็นเจ้าของข้อมูล จำนวน 8 รายการ ประกอบด้วย

- รายการสถิติทางการที่ความพร้อมเผยแพร่ของข้อมูลเป็น Tier 1 จำนวน 8 รายการ โดยมีรายละเอียดแสดงดังตาราง 20

ตาราง 20 รายการสถิติทางการที่หน่วยงานในจังหวัดเป็นเจ้าของข้อมูล จำแนกตามความพร้อมเผยแพร่ของข้อมูล

ลำดับ	OS ID	รายการสถิติทางการ/ชุดข้อมูล	หน่วยงาน	ชื่อบัญชีสถิติทางการ
Tier 1				
1	0015	จำนวนการจัด โครงการกิจกรรมที่ส่งเสริม / ผู้ประกอบการ	สำนักงานอุตสาหกรรมจังหวัดบึงกาฬ	ประเด็นการพัฒนาจังหวัดที่ 2
2	0077	จำนวนโรงงานอุตสาหกรรมที่ใช้เครื่องมือ อุปกรณ์/เทคโนโลยีสารสนเทศมาใช้ในโรงงานอุตสาหกรรม	สำนักงานอุตสาหกรรมจังหวัดบึงกาฬ	ประเด็นการพัฒนาจังหวัดที่ 2
3	0088	จำนวนหลักสูตรการอบรมการนำเทคโนโลยีสารสนเทศมาใช้ในสถานประกอบการ	สำนักงานอุตสาหกรรมจังหวัดบึงกาฬ	ประเด็นการพัฒนาจังหวัดที่ 2
4	0043	จำนวนงบประมาณที่ใช้ในการพัฒนาส่งเสริมพลังงานทดแทน	สำนักงานพลังงานจังหวัดบึงกาฬ	ประเด็นการพัฒนาจังหวัดที่ 2
5	0032	จำนวนโครงการแผนงาน/ พัฒนาทรัพยากรทางการท่องเที่ยว	สำนักงานจังหวัดบึงกาฬ	ประเด็นการพัฒนาจังหวัดที่ 3
6	0051	จำนวนช่องทางการประชาสัมพันธ์สร้างภาพลักษณ์การท่องเที่ยว	สำนักงานประชาสัมพันธ์จังหวัดบึงกาฬ	ประเด็นการพัฒนาจังหวัดที่ 3
7	0019	จำนวนข้อมูลภาครัฐที่มีการเปิดเผยให้กับภาคส่วนต่างๆ และเชื่อมโยงข้อมูลระหว่างหน่วยงานภายในจังหวัดบึงกาฬ	สำนักงานสถิติจังหวัดบึงกาฬ	ประเด็นการพัฒนาจังหวัดที่ 5
8	0063	จำนวนโปรแกรมประยุกต์ที่นำมาใช้ในการบริการวิเคราะห์ข้อมูล	สำนักงานสถิติจังหวัดบึงกาฬ	ประเด็นการพัฒนาจังหวัดที่ 5

4.2.2 แนวทางการพัฒนารายการสถิติทางการ

แนวทางการพัฒนารายการสถิติทางการเป็นการพัฒนารายการสถิติทางการทุกรายการที่มีหน่วยงานในจังหวัดเป็นเจ้าของข้อมูล โดยจะสามารถพัฒนาในด้านต่าง ๆ ได้ เช่น ด้านการพัฒนาคุณภาพสถิติทางการ ด้านการจัดทำข้อมูลให้อยู่ในรูปแบบดิจิทัลที่พร้อมใช้สำหรับการวิเคราะห์ ด้านการจัดทำคำอธิบายข้อมูลให้ถูกต้อง ครบถ้วน และสอดคล้องกับทรัพยากร ซึ่งแนวทางการพัฒนารายการสถิติทางการจะมีการจัดทำตามความพร้อมของข้อมูล ประกอบด้วย

- แนวทางการพัฒนารายการสถิติทางการที่ความพร้อมเผยแพร่ของข้อมูลเป็น Tier 1
- แนวทางการพัฒนารายการสถิติทางการที่ความพร้อมเผยแพร่ของข้อมูลเป็น Tier 2 (มีหน่วยงานรับผิดชอบ)
- แนวทางการพัฒนารายการสถิติทางการที่ความพร้อมเผยแพร่ของข้อมูลเป็น Tier 2 (ไม่มีหน่วยงานรับผิดชอบ) และ Tier 3

4.2.2.1 แนวทางการพัฒนารายการสถิติทางการที่ความพร้อมเผยแพร่ของข้อมูลเป็น Tier 1

การพัฒนารายการสถิติทางการที่ความพร้อมเผยแพร่ของข้อมูลเป็น Tier 1 เป็นการดำเนินการพัฒนาเฉพาะรายการทางการที่มีค่านิยมและวิธีการผลิต มีข้อมูลพร้อมเผยแพร่ และมีหน่วยงานรับผิดชอบที่หน่วยงานในจังหวัดเป็นเจ้าของข้อมูล เพื่อให้หน่วยงานเจ้าของข้อมูลนำรายการสถิติทางการขึ้นระบบบัญชีข้อมูลจังหวัด และลงทะเบียนชุดข้อมูลที่อยู่ในหมวดหมู่สาธารณะบนระบบบัญชีข้อมูลภาครัฐ เพื่อแบ่งปันแลกเปลี่ยนข้อมูลสถิติทางการกับหน่วยงานอื่น ๆ รวมทั้งสามารถนำข้อมูลที่มีความพร้อมใช้ ไปวางแผนนโยบาย แผนการปฏิบัติงาน และติดตามประเมินผลการพัฒนาจังหวัด ดังนั้น จำเป็นต้องมีแนวทางการพัฒนารายการสถิติทางการเพื่อให้ข้อมูลมีคุณภาพและตรงตามมาตรฐานสถิติที่สามารถนำไปใช้ในการตัดสินใจได้ โดยมีรายการสถิติทางการที่ความพร้อมเผยแพร่ของข้อมูลเป็น Tier 1 จำนวน 8 รายการ โดยรายละเอียดแสดงดังตาราง 21

ตาราง 21 แนวทางการพัฒนารายการสถิติทางการที่ความพร้อมเผยแพร่ของข้อมูลเป็น Tier 1 ที่หน่วยงานในจังหวัดเป็นเจ้าของข้อมูล

ลำดับ	OS ID	รายการสถิติทางการ	หน่วยงาน	แนวทางการพัฒนา	ผลลัพธ์	ระยะเวลาดำเนินการ					หมายเหตุ
						ปีงบประมาณ พ.ศ.					
						66	67	68	69	70	
1	0015	จำนวนการจัด โครงการ/กิจกรรมที่ส่งเสริมผู้ประกอบการ	สำนักงานอุตสาหกรรมจังหวัดบึงกาฬ	<ul style="list-style-type: none"> - สร้างความตระหนักรู้ในความสำคัญของบัญชีข้อมูลภาครัฐ - สนับสนุนการนำชุดข้อมูลลงทะเบียนในระบบบัญชีข้อมูลภาครัฐ 	มีรายการสถิติทางการเผยแพร่บนระบบบัญชีข้อมูลภาครัฐ	✓	✓	✓	✓		
2	0077	จำนวนโรงงานอุตสาหกรรมที่ใช้เครื่องมือ อุปกรณ์/เทคโนโลยีสารสนเทศมาใช้ในโรงงานอุตสาหกรรม	สำนักงานอุตสาหกรรมจังหวัดบึงกาฬ	<ul style="list-style-type: none"> - สร้างความตระหนักรู้ในความสำคัญของบัญชีข้อมูลภาครัฐ - สนับสนุนการนำชุดข้อมูลลงทะเบียนในระบบบัญชีข้อมูลภาครัฐ 	มีรายการสถิติทางการเผยแพร่บนระบบบัญชีข้อมูลภาครัฐ	✓	✓	✓	✓		
3	0088	จำนวนหลักสูตรการอบรมการนำเทคโนโลยีสารสนเทศมาใช้ในสถานประกอบการ	สำนักงานอุตสาหกรรมจังหวัดบึงกาฬ	<ul style="list-style-type: none"> - สร้างความตระหนักรู้ในความสำคัญของบัญชีข้อมูลภาครัฐ - สนับสนุนการนำชุดข้อมูลลงทะเบียนในระบบบัญชีข้อมูลภาครัฐ 	มีรายการสถิติทางการเผยแพร่บนระบบบัญชีข้อมูลภาครัฐ	✓	✓	✓	✓		
4	0043	จำนวนงบประมาณที่ใช้ในการพัฒนาส่งเสริมพลังงานทดแทน	สำนักงานพลังงานจังหวัดบึงกาฬ	<ul style="list-style-type: none"> - สร้างความตระหนักรู้ในความสำคัญของบัญชีข้อมูลภาครัฐ - สนับสนุนการนำชุดข้อมูลลงทะเบียนในระบบบัญชีข้อมูลภาครัฐ 	มีรายการสถิติทางการเผยแพร่บนระบบบัญชีข้อมูลภาครัฐ	✓	✓	✓	✓		
5	0032	จำนวนโครงการแผนงาน/พัฒนาทรัพยากรทางการท่องเที่ยว	สำนักงานจังหวัดบึงกาฬ	<ul style="list-style-type: none"> - สร้างความตระหนักรู้ในความสำคัญของบัญชีข้อมูลภาครัฐ - สนับสนุนการนำชุดข้อมูลลงทะเบียนในระบบบัญชีข้อมูลภาครัฐ 	มีรายการสถิติทางการเผยแพร่บนระบบบัญชีข้อมูลภาครัฐ	✓	✓	✓	✓		

ตาราง 21 แนวทางการพัฒนารายการสถิติทางการที่ความพร้อมเผยแพร่ของข้อมูลเป็น Tier 1 ที่หน่วยงานในจังหวัดเป็นเจ้าของข้อมูล (ต่อ)

ลำดับ	OS ID	รายการสถิติทางการ	หน่วยงาน	แนวทางการพัฒนา	ผลลัพธ์	ระยะเวลาดำเนินการ					หมายเหตุ
						ปีงบประมาณ พ.ศ.					
						66	67	68	69	70	
6	0051	จำนวนช่องทางบริการประชาชนสัมพันธ์สร้างภาพลักษณ์การท่องเที่ยว	สำนักงานประชาสัมพันธ์จังหวัดบึงกาฬ	<ul style="list-style-type: none"> - สร้างความตระหนักรู้ในความสำคัญของบัญชีข้อมูลภาครัฐ - สนับสนุนการนำชุดข้อมูลลงทะเบียนในระบบบัญชีข้อมูลภาครัฐ 	มีรายการสถิติทางการเผยแพร่บนระบบบัญชีข้อมูลภาครัฐ	✓	✓	✓	✓		
7	0019	จำนวนข้อมูลภาครัฐที่มีการเปิดเผยให้กับภาคส่วนต่างๆ และเชื่อมโยงข้อมูลระหว่างหน่วยงานภายในจังหวัดบึงกาฬ	สำนักงานสถิติจังหวัดบึงกาฬ	<ul style="list-style-type: none"> - สร้างความตระหนักรู้ในความสำคัญของบัญชีข้อมูลภาครัฐ - สนับสนุนการนำชุดข้อมูลลงทะเบียนในระบบบัญชีข้อมูลภาครัฐ 	มีรายการสถิติทางการเผยแพร่บนระบบบัญชีข้อมูลภาครัฐ	✓	✓	✓	✓		
8	0063	จำนวนโปรแกรมประยุกต์ที่นำมาใช้ในการบริการวิเคราะห์ข้อมูล	สำนักงานสถิติจังหวัดบึงกาฬ	<ul style="list-style-type: none"> - สร้างความตระหนักรู้ในความสำคัญของบัญชีข้อมูลภาครัฐ - สนับสนุนการนำชุดข้อมูลลงทะเบียนในระบบบัญชีข้อมูลภาครัฐ 	มีรายการสถิติทางการเผยแพร่บนระบบบัญชีข้อมูลภาครัฐ	✓	✓	✓	✓		

ปัญหา อุปสรรค และข้อเสนอแนะการพัฒนาสถิติ ทางการ

การดำเนินการจัดทำแผนพัฒนาสถิติระดับจังหวัดปีงบประมาณ (พ.ศ. 2566 – 2570) เป็นการจัดทำรายการข้อมูลสถิติทางการที่เกี่ยวข้องกับการพัฒนาในระดับจังหวัด ที่สอดคล้องกับประเด็นการพัฒนาจังหวัด ตัวชี้วัดการพัฒนาฯ และแผนพัฒนาระดับต่าง ๆ รวมถึงเป็นการพัฒนาการเก็บข้อมูลสถิติที่สำคัญและจำเป็นต่อการบริหารงานตามยุทธศาสตร์จังหวัด พร้อมทั้งกำหนดหน่วยงานที่มีหน้าที่รับผิดชอบในการจัดทำข้อมูลที่ยังไม่มีหน่วยงานใดดำเนินการ และเชื่อมโยง/บูรณาการข้อมูลในระดับพื้นที่ ซึ่งต้องอาศัยการบูรณาการร่วมกับภาคีเครือข่ายในทุกภาคส่วนที่เกี่ยวข้องตั้งแต่ต้นทางในการขับเคลื่อนการดำเนินงานในระดับพื้นที่ ภายใต้กลไกของคณะกรรมการสถิติระดับจังหวัด ในการกำกับติดตามการจัดทำชุดข้อมูลสถิติทางการ เพื่อให้จังหวัดมีข้อมูลในการกำหนดทิศทางการดำเนินงานที่ชัดเจน สอดคล้องเชื่อมโยงกับยุทธศาสตร์ชาติ แผนแม่บทภายใต้ยุทธศาสตร์ชาติ แผนการปฏิรูปประเทศ แผนพัฒนาเศรษฐกิจและสังคมแห่งชาติ นโยบายรัฐบาล แผนรายสาขาต่าง ๆ ข้อเสนอของนายกรัฐมนตรี แผนพัฒนาภาค และบริบทที่เกี่ยวข้อง ทั้งนี้จากการดำเนินงานจัดทำแผนพัฒนาสถิติระดับจังหวัด พบว่ามีปัญหา อุปสรรคและข้อเสนอแนะ ดังนี้

5.1 ปัญหา อุปสรรค

5.1.1 ข้อจำกัดของหน่วยงาน

- การจัดทำข้อมูลสถิติทางการที่สำคัญของจังหวัดเป็นเรื่องที่ทุกหน่วยงานในจังหวัดต้องรับผิดชอบร่วมกัน จำเป็นต้องอาศัยความร่วมมือระหว่างหน่วยงานที่เกี่ยวข้อง ต้องมีการประสานงานที่ต่อเนื่องและเป็นระบบ แต่บางครั้งมีการปรับเปลี่ยน/โยกย้ายเจ้าหน้าที่ผู้ปฏิบัติงานทำให้การดำเนินงานไม่ต่อเนื่อง ผู้ที่มาปฏิบัติงานใหม่ยังไม่เข้าใจขั้นตอนการดำเนินงาน เช่น การจัดทำไฟล์ข้อมูลในรูปแบบ CSV รวมถึงขาดความชำนาญในการนำข้อมูลสถิติทางการขึ้นระบบบัญชีข้อมูลจังหวัดและการลงทะเบียนบนระบบบัญชีข้อมูลภาครัฐ

- หน่วยงานบางหน่วยงานยังไม่เห็นถึงความสำคัญในการจัดทำข้อมูล ส่งผลให้อาจจะไม่ได้รับความความร่วมมือในการดำเนินงานหรือการประสานงานเท่าที่ควร

5.1.2 ข้อจำกัดด้านข้อมูล

- ชุดข้อมูลสำคัญบางรายการยังไม่มีเก็บข้อมูล เนื่องจากกรริเริ่มประเด็น/ภารกิจใหม่ จำเป็นต้องมีการมอบหมายหน่วยงานรับผิดชอบ ผ่านกลไกคณะกรรมการสถิติระดับจังหวัด

- ข้อมูลภายในจังหวัดไม่เพียงพอ เนื่องจากข้อมูลบางรายการมีการจัดเก็บไม่ต่อเนื่อง มีการปรับปรุงหรือเปลี่ยนแปลงหน่วยการเก็บข้อมูล หรือเป็นข้อมูลในระดับพื้นที่ย่อย ซึ่งอาจจะไม่มีการจัดเก็บมาก่อน ซึ่งต้องใช้ระยะเวลาในการรวบรวม

- ข้อมูลบางรายการเป็นข้อมูลที่สำคัญ มีการจัดเก็บข้อมูลอย่างต่อเนื่อง และมีหน่วยงานจัดเก็บหลายหน่วยงานทำให้เกิดความซ้ำซ้อนของข้อมูล

- ข้อมูลบางรายการไม่พร้อมใช้งาน เนื่องจากรูปแบบการจัดเก็บข้อมูลของหน่วยงานอยู่ในรูปแบบกระดาษ ส่งผลให้การรวบรวมข้อมูลหรือการสืบค้นข้อมูลมีความล่าช้า

5.2 ข้อเสนอแนะการพัฒนาสถิติทางการ

5.2.1 การพัฒนาด้านการประสานงานกับหน่วยงาน

- การวางยุทธศาสตร์การพัฒนาจังหวัดในปัจจุบัน มุ่งเน้นที่จะพัฒนาศักยภาพของจังหวัดในด้านต่าง ๆ ให้เทียบเคียงกับระดับสากล ดังนั้น ข้อมูลของจังหวัดที่จะนำมาใช้ในการตัดสินใจจึงควรประกอบด้วยข้อมูลทั้งในระดับพื้นที่และระดับมหภาคที่เกี่ยวข้อง ซึ่งการดำเนินการในการจัดทำข้อมูลสถิติทางการเป็นการพิจารณาจัดทำข้อมูลในระดับพื้นที่ก่อน เพื่อให้จังหวัดได้รับทราบศักยภาพของตนเอง สำหรับในระยะต่อไปจังหวัดควรใช้กลไกในรูปคณะทำงานจัดทำข้อมูลในระดับมหภาค โดยประสานกับหน่วยงานหลักที่เกี่ยวข้อง เพื่อให้ได้ข้อมูลที่จะนำมาพิจารณาเชื่อมโยงกับข้อมูลที่สำคัญและจำเป็น

- การจัดประชุมชี้แจงให้กับหน่วยงานในระดับจังหวัดเพื่อทำความเข้าใจเกี่ยวกับความสำคัญของการจัดเก็บข้อมูลและการใช้ประโยชน์จากข้อมูลให้เจ้าหน้าที่ของหน่วยงานที่เกี่ยวข้องทั้งหมดได้รับทราบ รวมถึงสร้างการยอมรับจากหน่วยงานที่เกี่ยวข้อง

- การพัฒนาด้านการบริหารจัดการระบบข้อมูลสารสนเทศเพื่อการบริหารข้อมูลของจังหวัด ควรพัฒนาสมรรถนะบุคลากร รวมถึงพัฒนาระบบสารสนเทศโดยใช้เทคโนโลยีที่เหมาะสม ด้วยการดำเนินการอบรมเจ้าหน้าที่ผู้รับผิดชอบในการจัดเก็บข้อมูล ให้มีความรู้/ความเข้าใจเกี่ยวกับการจัดเก็บ การประมวลผลข้อมูล และการใช้ข้อมูล ควรมีการประเมินผลและติดตามการปฏิบัติงานของเจ้าหน้าที่ ซึ่งการดำเนินการในเรื่องนี้ต้องทำอย่างจริงจังและต่อเนื่องเพื่อให้เกิดประสิทธิภาพ

5.2.2 การพัฒนาด้านข้อมูล

- การพัฒนาคุณภาพข้อมูลในระดับจังหวัดเป็นเรื่องที่มีความสำคัญ เพราะจังหวัดจะนำข้อมูลมาใช้ในการตัดสินใจดำเนินการในเรื่องต่าง ๆ ข้อมูลที่ดีต้องมีการพัฒนาอย่างต่อเนื่อง เพื่อให้ข้อมูลมีความครบถ้วน/สมบูรณ์ สอดคล้องกับความต้องการของจังหวัด รายการข้อมูลที่ไม่มีหน่วยงานรับผิดชอบ ควรมีการกำหนดหน่วยงานรับผิดชอบในการจัดเก็บข้อมูลที่ชัดเจน โดยผ่านกลไกคณะกรรมการสถิติระดับจังหวัด

- การพัฒนาศักยภาพการจัดเก็บข้อมูลของหน่วยงานต่าง ๆ ให้มีความถูกต้อง ตามหลักวิชาการ ให้มีความสมบูรณ์ทันสมัย พร้อมใช้งานได้ตลอดเวลา โดยให้มีการจัดทำคู่มือการจัดเก็บข้อมูล การกำหนดคำนิยาม/คำอธิบายไว้ชัดเจน เพื่อให้หน่วยงานได้ยึดเป็นแนวทางการดำเนินการ

- การกำหนดกรอบในการจัดเก็บข้อมูลให้ชัดเจน โดยระบุผู้รับผิดชอบในการจัดเก็บและรายงานข้อมูลในแต่ละด้าน กำหนดให้มีการเผยแพร่ข้อมูลให้หน่วยงานในจังหวัดได้รับทราบ เพื่อประโยชน์ที่จะได้มีการนำข้อมูลมาใช้ประกอบการวางแผนและการตัดสินใจในทุกระดับ และป้องกันการจัดเก็บข้อมูลซ้ำซ้อนกัน

- การบริหารจัดการการจัดเก็บข้อมูลอย่างเป็นระบบ โดยใช้หลักการการมีส่วนร่วมเพื่อบูรณาการการทำงานร่วมกันของทุกภาคส่วนทั้งภาครัฐและเอกชน โดยอาจใช้รูปแบบการจัดตั้งคณะทำงานของจังหวัดขึ้นมาเพื่อรับผิดชอบการดำเนินการในการจัดเก็บข้อมูลอย่างเป็นระบบ เช่น การบริหารจัดการเชื่อมโยงข้อมูลกันระหว่างหน่วยงานผู้รับผิดชอบ การจัดเก็บข้อมูล/จังหวัด/หน่วยงานที่เกี่ยวข้อง การกำกับติดตามให้มีการจัดเก็บข้อมูลให้ครบถ้วนและสม่ำเสมอเพื่อให้ได้ข้อมูลที่ถูกต้องและสมบูรณ์สำหรับใช้ในการตัดสินใจ/กำหนดทิศทางของจังหวัด

ภาคผนวก

**การวิเคราะห์ประเด็นการพัฒนาจังหวัดภายใต้
แผนพัฒนาจังหวัดที่เป็นปัจจุบัน
ที่สอดคล้องกับยุทธศาสตร์และแผนที่เกี่ยวข้อง
กับการพัฒนาในระดับจังหวัด**

แผนระดับ 1

ยุทธศาสตร์ชาติ 20 ปี



แผนระดับ 2

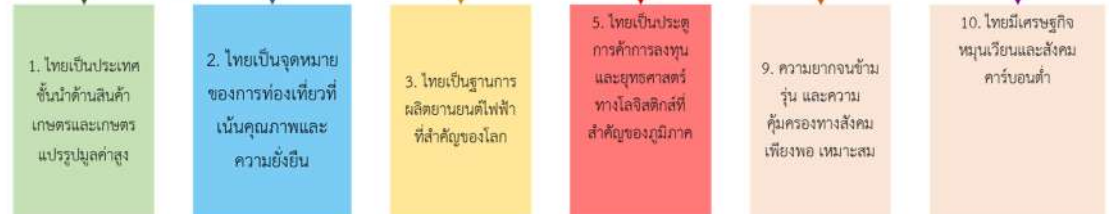
แผนแม่บทภายใต้ยุทธศาสตร์ชาติ 23 ประเด็น



แผนการปฏิรูปประเทศ 13 ด้าน



แผนพัฒนาเศรษฐกิจและสังคมแห่งชาติ ฉบับที่ 13



ตัวชี้วัดสากล

SDGs



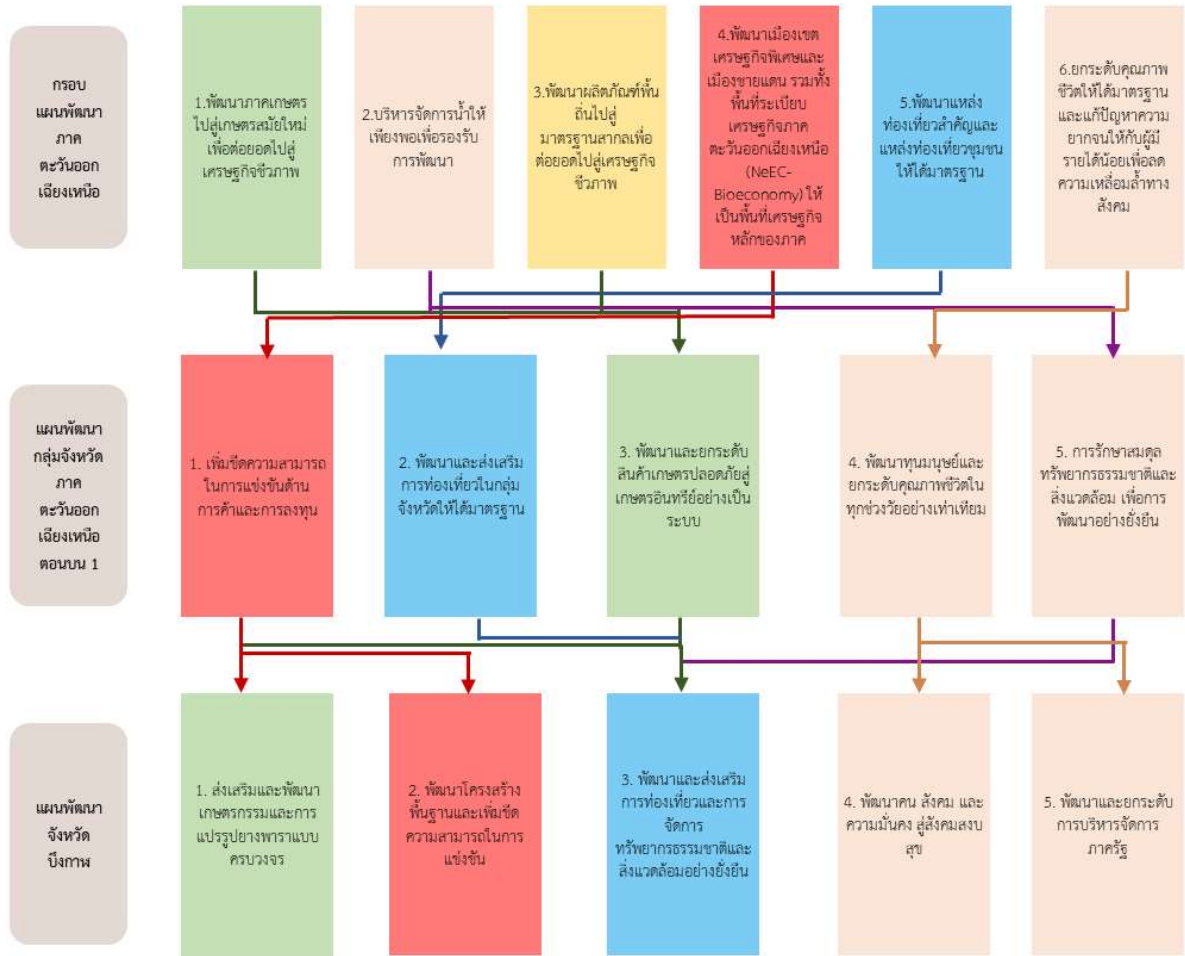
แผนระดับ 3

กรอบแผนพัฒนาภาคตะวันออกเฉียงเหนือ



ภาพ ก1 การวิเคราะห์ประเด็นการพัฒนาจังหวัด ภายใต้แผนพัฒนาจังหวัดที่เป็นปัจจุบันที่สอดคล้องกับยุทธศาสตร์และแผนที่เกี่ยวข้องกับการพัฒนาในระดับจังหวัด

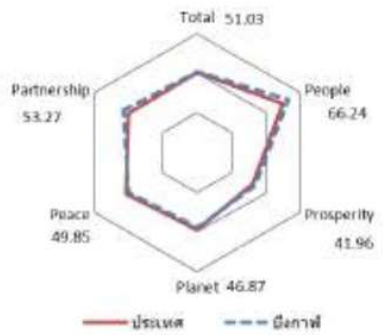
แผนระดับ 3



ภาพ ก1 การวิเคราะห์ประเด็นการพัฒนาจังหวัด ภายใต้แผนพัฒนาจังหวัดที่เป็นปัจจุบันที่สอดคล้องกับยุทธศาสตร์และแผนที่เกี่ยวข้องกับการพัฒนาในระดับจังหวัด (ต่อ)

ตัวชี้วัดการพัฒนาจังหวัด

ดัชนีการพัฒนาระดับจังหวัดบึงกาฬ



มิติการพัฒนา	ค่ากลางของประเทศ					บึงกาฬ				
	2560	2561	2562	2563	2564	2560	2561	2562	2563	2564
ภาพรวม	48.71	48.64	52.02	49.25	50.23	48.32	47.76	52.30	48.49	51.03
ด้านการพัฒนาคน (People)	60.97	63.27	63.81	64.05	62.08	57.25	53.48	59.24	62.10	66.24
ด้านเศรษฐกิจและความมั่งคั่ง (Prosperity)	45.41	46.27	45.22	38.31	39.80	46.37	44.96	47.59	39.86	41.96
ด้านสิ่งแวดล้อม (Planet)	49.96	49.50	48.46	47.92	48.69	43.12	42.81	43.97	44.80	46.87
ด้านสันติภาพและยุติธรรม (Peace)	55.67	56.33	59.80	52.53	51.50	59.56	63.20	63.38	46.61	49.85
ด้านความเป็นหุ้นส่วนพัฒนา (Partnership)	36.04	35.37	46.77	45.29	49.90	38.63	38.19	49.78	51.85	53.27

หมายเหตุ: * ตัวชี้วัดที่มีการผกผันข้อมูล
 ** ตัวชี้วัดที่มีการเก็บข้อมูลล่าสุดปี 2563
 *** ตัวชี้วัดที่เป็นข้อมูลปีเว้นปี มีข้อมูลปี 2560 2562 2564

ภาพ ข1 ดัชนีการพัฒนาระดับจังหวัดบึงกาฬ

ค่าตัวชี้วัดการพัฒนาจังหวัดบึงกาฬ

ตัวชี้วัด	ค่ากลางประเทศ					บึงกาฬ				
	2560	2561	2562	2563	2564	2560	2561	2562	2563	2564
ด้านการพัฒนาคน (People)										
PP_01 สัดส่วนประชากรยากจน (ร้อยละ)*	8.36	8.65	6.25	6.75	5.62	5.32	7.73	1.17	4.88	2.31
PP_02 ทารกแรกเกิดที่มีน้ำหนักต่ำกว่าเกณฑ์ (ร้อยละ)* **	9.95	10.19	9.78	9.39	9.68	9.33	13.67	9.88	8.32	10.38
PP_03 เด็ก 0-5 ปีที่มีพัฒนาการสมวัย (ร้อยละ)	96.08	96.56	97.54	89.83	84.19	96.34	94.79	97.62	91.05	85.96
PP_04 อัตราการคลอดมีชีพในหญิงอายุ 15-19 ปี (ต่อปก.หญิงอายุ 15-19 ปีพันคน)*	40.54	35.13	31.64	29.13	25.41	44.06	42.40	34.55	34.51	27.10
PP_05 ประชากรที่เจ็บป่วยที่เป็นผู้ป่วยใน (ร้อยละ)*	29.53	30.99	32.57	31.88	33.46	24.39	24.53	25.88	25.02	26.99
PP_06 อัตราส่วนประชากรต่อแพทย์ (คน/แพทย์)*	2,676	2,549	2,350	2,610	2,450	5,021	4,751	4,503	6,303	6,018
PP_07 การเข้าเรียนมัธยมศึกษาตอนปลายและอาชีวศึกษา (ร้อยละ)	74.47	76.51	73.70	75.30	77.39	81.94	76.25	75.26	77.35	82.32
PP_08 จำนวนปีการศึกษาเฉลี่ยประชากรไทยอายุ 15-59 ปี (ปี)	7.98	7.97	8.06	8.19	8.37	7.26	7.31	7.32	7.49	7.61
PP_09 คะแนนเฉลี่ยการทดสอบ O-NET ระดับมัธยมศึกษาตอนปลาย (คะแนน)	31.89	33.60	31.06	32.73	31.70	29.04	30.59	28.51	30.17	29.58
ด้านเศรษฐกิจและความมั่งคั่ง (Prosperity)										
PT_01 อัตราการเปลี่ยนแปลงของรายได้เฉลี่ยของเดือนของครัวเรือนในจังหวัด (ร้อยละ)***	0.13	3.06	-0.91	3.05	5.79	-4.62	5.09	0.53	2.37	6.84
PT_02 อัตราการเปลี่ยนแปลงของผลิตภัณฑ์จังหวัด (ร้อยละ)	4.13	3.86	-0.08	-4.04	1.87	8.51	-1.10	3.84	-1.95	6.06
PT_03 มูลค่าผลิตภัณฑ์จังหวัดเฉลี่ยต่อหัว (บาท/คน)	104,985	109,077	111,628	109,661	113,247	76,898	67,383	71,417	71,235	80,159
PT_04 อัตราการขยายตัวรายได้ท่องเที่ยว (ร้อยละ)	10.49	8.46	1.67	-54.13	-53.90	6.45	7.96	1.52	-44.86	-62.95
PT_05 อัตราการว่างงาน (ร้อยละ)*	1.01	0.88	0.86	1.31	1.61	0.76	1.54	0.82	2.11	0.61
PT_06 อัตราส่วนหนี้เฉลี่ยต่อรายได้เฉลี่ยของครัวเรือน (เท่า)*. ***	0.63	0.62	0.58	0.62	0.69	0.78	0.79	0.81	0.79	0.68
PT_07 ผลิตภาพแรงงาน (บาท/คน)	113,618	118,262	120,953	117,101	118,741	214,565	195,818	191,936	198,678	209,012
PT_08 แรงงานที่มีหลักประกันทางสังคม (ร้อยละ)	20.80	23.26	24.93	26.14	31.00	15.61	16.46	18.35	19.81	21.81
PT_09 ครัวเรือนที่มีที่อยู่อาศัยใช้วัสดุคงทนและเป็นของตนเอง (ร้อยละ)	80.94	82.93	81.87	84.64	83.81	97.35	96.52	96.72	96.14	97.98
PT_10 หมู่บ้านที่ถนนสายหลักใช้การได้ตลอดปี (ร้อยละ)	59.64	60.07	62.49	62.89	61.69	55.14	54.95	54.77	55.71	56.69
PT_11 สัมประสิทธิ์ความไม่เสมอภาคของรายได้*. ***	0.420	0.413	0.408	0.412	0.407	0.398	0.390	0.356	0.378	0.391
ด้านสิ่งแวดล้อม (Planet)										
PN_01 อัตราการเปลี่ยนแปลงของพื้นที่ป่าไม้ในจังหวัด (ร้อยละ)	0.12	0.42	0.08	-0.06	-0.06	0.72	0.07	-0.45	-0.50	-0.38
PN_02 สัดส่วนปริมาณขยะที่กำจัดถูกต้องต่อปริมาณขยะที่เกิดขึ้น (ร้อยละ)	29.25	22.24	16.81	20.08	20.01	6.84	8.41	10.81	15.08	23.93
PN_03 ครัวเรือนที่เข้าถึงน้ำประปา (ร้อยละ)	16.35	16.42	16.66	16.35	17.27	4.93	4.98	5.08	5.10	5.16
PN_04 ประชากรที่ประสบภัยพิบัติ (ร้อยละ)*	0.45	0.11	0.38	0.45	0.97	0.00	0.16	0.00	0.31	0.02
PN_05 อัตราการร้องเรียนปัญหามลพิษ (เรื่องต่อประชากรแสนคน)*	0.57	0.55	0.31	0.52	0.31	0.00	0.24	0.00	0.00	0.00
ด้านสันติภาพและยุติธรรม (Peace)										
PC_01 การแจ้งความคดี ชีวิตร่างกาย เพศ และคดีประทุษร้ายต่อทรัพย์สิน (รายต่อปก.แสนคน)*	105.28	95.67	80.15	76.43	79.04	55.79	40.57	50.93	59.71	43.60
PC_02 จำนวนผู้ต้องหาคดียาเสพติด (ต่อแสนคน)*	509.57	510.16	561.17	504.27	518.20	533.29	532.15	587.14	723.62	772.28
PC_03 จำนวนผู้เข้ารับการรักษาพยาบาล (ต่อแสนคน)	252.31	304.60	337.87	292.19	250.87	352.93	389.91	324.22	445.45	428.68
PC_04 จำนวนเจ้าหน้าที่ตำรวจ (ต่อแสนคน)	276.83	267.98	268.05	273.41	260.59	203.77	211.11	213.40	220.83	207.82
PC_05 การฆ่าตัวตายสำเร็จ (รายต่อประชากรแสนคน)*	6.96	7.67	9.19	10.57	10.47	7.35	5.91	8.50	14.92	11.87
ด้านความเป็นหุ้นส่วนพัฒนา (Partnership)										
PS_01 ประชากรที่เข้าถึงอินเทอร์เน็ต (ร้อยละ)	46.82	50.79	60.90	74.77	83.07	38.86	40.04	56.57	66.20	83.72
PS_02 ภาษีที่ท้องถิ่นจัดเก็บได้ต่อรายได้รวมที่ไม่รวมเงินอุดหนุนและเงินอุดหนุนเฉพาะกิจ (ร้อยละ)	11.79	11.01	11.56	8.89	8.29	9.73	8.93	9.87	8.85	8.86
PS_03 ความสามารถในการเบิกจ่ายงบประมาณของจังหวัด (ร้อยละ)	77.96	70.14	71.87	59.53	69.82	93.70	92.19	93.80	89.68	71.00
PS_04 จำนวนองค์กรชุมชน (แห่งต่อประชากรแสนคน)	127.39	129.32	285.04	297.86	298.92	248.44	250.98	376.10	382.43	382.47

ภาพ ข2 ค่าตัวชี้วัดการพัฒนาจังหวัดบึงกาฬ

คำอธิบายข้อมูล (Metadata)

ตาราง ค1 ความสัมพันธ์ระหว่างชื่อชุดข้อมูลกับรายการสถิติทางการที่จังหวัดเป็นเจ้าของ

ลำดับ	รหัสชุดข้อมูล ตามที่กำหนดใน Tmplate1	ชื่อชุดข้อมูล	OS ID	ชื่อรายการสถิติทางการ
1	DataSet_20_0015	จำนวนการจัด โครงการกิจกรรมที่/ ส่งเสริม ผู้ประกอบการ	0015	จำนวนการจัด โครงการกิจกรรมที่/ ส่งเสริม ผู้ประกอบการ
2	DataSet_20_0078	จำนวนโรงงานอุตสาหกรรมที่ใช้ เครื่องมือ อุปกรณ์เทคโนโลยี/ สารสนเทศมาใช้ในโรงงานอุตสาหกรรม	0077	จำนวนโรงงานอุตสาหกรรมที่ใช้ เครื่องมือ อุปกรณ์เทคโนโลยี/ สารสนเทศมาใช้ในโรงงานอุตสาหกรรม
3	DataSet_20_0089	จำนวนหลักสูตรการอบรมการนำ เทคโนโลยีสารสนเทศมาใช้ในสถาน ประกอบการ	0088	จำนวนหลักสูตรการอบรมการนำ เทคโนโลยีสารสนเทศมาใช้ในสถาน ประกอบการ
4	DataSet_20_0043	จำนวนงบประมาณที่ใช้ในการพัฒนา ส่งเสริมพลังงานทดแทน	0043	จำนวนงบประมาณที่ใช้ในการพัฒนา ส่งเสริมพลังงานทดแทน
5	DataSet_30_0032	จำนวนโครงการแผนงาน/ พัฒนา ทรัพยากรทางการท่องเที่ยว	0032	จำนวนโครงการแผนงาน/ พัฒนา ทรัพยากรทางการท่องเที่ยว
6	DataSet_10_48	จำนวนช่องทางการประชาสัมพันธ์สร้าง ภาพลักษณ์การท่องเที่ยว	0051	จำนวนช่องทางการประชาสัมพันธ์สร้าง ภาพลักษณ์การท่องเที่ยว
7	DataSet_50_0019	จำนวนข้อมูลภาครัฐที่มีการเปิดเผย ให้กับภาคส่วนต่าง ๆ และเชื่อมโยง ข้อมูลระหว่างหน่วยงานภายในจังหวัด บึงกาฬ	0019	จำนวนข้อมูลภาครัฐที่มีการเปิดเผย ให้กับภาคส่วนต่าง ๆ และเชื่อมโยง ข้อมูลระหว่างหน่วยงานภายในจังหวัด บึงกาฬ
8	DataSet_50_0064	จำนวนโปรแกรมประยุกต์ที่นำมาใช้ใน การบริการวิเคราะห์ข้อมูล	0063	จำนวนโปรแกรมประยุกต์ที่นำมาใช้ใน การบริการวิเคราะห์ข้อมูล

คำอธิบายข้อมูล (Metadata)



<https://bit.ly/3Vcov01>

คณะผู้จัดทำ

คณะผู้จัดทำ

ลำดับ	ตำแหน่ง	องค์ประกอบ
1	ผู้ว่าราชการจังหวัดบึงกาฬ	ประธานกรรมการ
2	รองผู้ว่าราชการจังหวัดบึงกาฬ (ที่กำกับ ดูแล กลุ่มภารกิจด้านเศรษฐกิจและสังคม)	รองประธานกรรมการ
3	ผู้บังคับการตำรวจภูธรจังหวัดบึงกาฬ	กรรมการ
4	รองผู้อำนวยการรักษาความมั่นคงภายในจังหวัดบึงกาฬ (ฝ่ายทหาร)	กรรมการ
5	ปลัดจังหวัดบึงกาฬ	กรรมการ
6	หัวหน้าสำนักงานจังหวัดบึงกาฬ	กรรมการ
7	นายแพทย์สาธารณสุขจังหวัดบึงกาฬ	กรรมการ
8	คลังจังหวัดบึงกาฬ	กรรมการ
9	ศึกษาธิการจังหวัดบึงกาฬ	กรรมการ
10	อธิการบดี มหาวิทยาลัยราชภัฏอุดรธานี ศูนย์การศึกษาบึงกาฬ	กรรมการ
11	ท้องถิ่นจังหวัดบึงกาฬ	กรรมการ
12	พัฒนาการจังหวัดบึงกาฬ	กรรมการ
13	เจ้าพนักงานที่ดินจังหวัดบึงกาฬ	กรรมการ
14	โยธาธิการและผังเมืองจังหวัดบึงกาฬ	กรรมการ
15	หัวหน้าสำนักงานป้องกันและบรรเทาสาธารณภัยจังหวัดบึงกาฬ	กรรมการ
16	เกษตรและสหกรณ์จังหวัดบึงกาฬ	กรรมการ
17	เกษตรจังหวัดบึงกาฬ	กรรมการ
18	ขนส่งจังหวัดบึงกาฬ	กรรมการ
19	ผู้อำนวยการแขวงทางหลวงบึงกาฬ	กรรมการ
20	ผู้อำนวยการแขวงทางหลวงชนบทบึงกาฬ	กรรมการ
21	พัฒนาสังคมและความมั่นคงของมนุษย์จังหวัดบึงกาฬ	กรรมการ
22	ผู้อำนวยการสำนักงานทรัพยากรธรรมชาติและสิ่งแวดล้อมจังหวัดบึงกาฬ	กรรมการ
23	อุตสาหกรรมจังหวัดบึงกาฬ	กรรมการ
24	วัฒนธรรมจังหวัดบึงกาฬ	กรรมการ
25	พาณิชย์จังหวัดบึงกาฬ	กรรมการ
26	แรงงานจังหวัดบึงกาฬ	กรรมการ
27	ยุติธรรมจังหวัดบึงกาฬ	กรรมการ
28	พลังงานจังหวัดบึงกาฬ	กรรมการ
29	ท่องเที่ยวและกีฬาจังหวัดบึงกาฬ	กรรมการ
30	ประชาสัมพันธ์จังหวัดบึงกาฬ	กรรมการ
31	นายกองค้การบริหารส่วนจังหวัดบึงกาฬ	กรรมการ

ลำดับ	ตำแหน่ง	องค์ประกอบ
32	ประธานหอการค้าจังหวัดบึงกาฬ	กรรมการ
33	ประธานสภาอุตสาหกรรมจังหวัดบึงกาฬ	กรรมการ
34	ประธานสภาเกษตรกรจังหวัดบึงกาฬ	กรรมการ
35	ประธานสภาอุตสาหกรรมท่องเที่ยวจังหวัดบึงกาฬ	กรรมการ
36	ประมงจังหวัดบึงกาฬ	กรรมการ
37	ปลุ่ศัศัต์ว้จังหวัดบึงกาฬ	กรรมการ
38	ผู้้ำนวยการการยางแห่งประเทศไทยจังหวัดบึงกาฬ	กรรมการ
39	ผู้้ำนวยการศูนย์เมล็ดพันธุ์ข้าวจังหวัดบึงกาฬ	กรรมการ
40	สฤตติจังหวัดบึงกาฬ	กรรมการและ เลขานุการ
41	ผู้้ำนวยการกลุ่มงานยุทธศาสตร์ และข้อมูลเพื่อการพัฒนาจังหวัด สำนักงานจังหวัดบึงกาฬ	กรรมการและ เลขานุการ
42	ผู้้ำนวยกลุ่มวิชาการสฤตติและวางแผน สำนักงานสฤตติจังหวัดบึงกาฬ	กรรมการและ ผู้้ช่วยเลขานุการร่วม
43	นักวิเคราะห์นโยบายและแผนชำนาญการ สำนักงานจังหวัดบึงกาฬ	กรรมการและ ผู้้ช่วยเลขานุการร่วม
44	นักวิชาการสฤตติปฏิบัติการ สำนักงานสฤตติจังหวัดบึงกาฬ	กรรมการและ ผู้้ช่วยเลขานุการร่วม