




# แผนพัฒนาสถิติระดับจังหวัด

พ.ศ. 2566 - 2570

(ฉบับทบทวน ประจำปีงบประมาณ พ.ศ. 2567)



“Good statistics for decision makers”

คณะกรรมการสถิติระดับจังหวัดสระแก้ว

# คำนำ

แผนพัฒนาสถิติระดับจังหวัดสระแก้ว พ.ศ. 2566 - 2570 (ฉบับทบทวน ประจำปีงบประมาณ พ.ศ. 2567) มีวัตถุประสงค์ที่จะขับเคลื่อนการพัฒนากระบวนการผลิตสถิติประเทศไทยในระดับพื้นที่ โดยมียุทธศาสตร์การดำเนินงาน ที่ให้ความสำคัญกับการมีส่วนร่วมของหน่วยงานต่าง ๆ ในพื้นที่ ซึ่งในการดำเนินงานเพื่อการบูรณาการแผนการทำงานร่วมกันของหน่วยงานระดับพื้นที่นั้นพบว่า สถิติเพื่อการตัดสินใจในพื้นที่ของแต่ละระดับ (หมู่บ้าน ตำบล อำเภอ จังหวัด) เป็นสถิติที่สะท้อนการดำเนินการของพื้นที่ที่ตามนโยบายของรัฐบาล (Agenda based) และการแก้ไขปัญหาเชิงพื้นที่ (Area based) ซึ่งมีลักษณะเป็นข้อมูลเชิงลึก เป็นระบบและมีความต้องการข้อมูลเพื่อการตัดสินใจเฉพาะ เพื่อตอบโจทย์การดำเนินนโยบายของรัฐให้มีสถิติที่มีคุณภาพ

แผนพัฒนาสถิติระดับจังหวัดสระแก้ว พ.ศ. 2566 - 2570 (ฉบับทบทวน ประจำปีงบประมาณ พ.ศ. 2567) ฉบับนี้ ได้มีการทบทวนยุทธศาสตร์และแผนที่เกี่ยวข้องกับการพัฒนาในระดับจังหวัด รายการสถิติทางการที่ตอบประเด็นการพัฒนาจังหวัด ตอบโจทย์ประเด็นสำคัญ (Pain point) ข้อมูลพื้นฐาน ข้อมูลเพื่อเปรียบเทียบการพัฒนาจังหวัด รวมทั้งแนวทางการพัฒนารายการสถิติทางการและแผนกำหนดความรับผิดชอบ เพื่อให้จังหวัดทราบถึงสถานะความพร้อมเผยแพร่ของสถิติที่สำคัญ จำเป็น ที่สอดคล้องกับยุทธศาสตร์ชาติ 20 ปี แผนแม่บทภายใต้ยุทธศาสตร์ชาติ แผนการปฏิรูปประเทศ เป้าหมายการพัฒนาที่ยั่งยืน (Sustainable Development Goal: SDGs) แผนพัฒนาเศรษฐกิจและสังคมแห่งชาติ ฉบับที่ 13 (พ.ศ. 2566 - 2570) แผนพัฒนาภาค แผนพัฒนากลุ่มจังหวัด แผนพัฒนาจังหวัด (พ.ศ. 2566 - 2570) ที่เป็นปัจจุบัน และแผนพัฒนาอื่น ๆ ที่เกี่ยวข้องกับการพัฒนาจังหวัด เพื่อให้มั่นใจได้ว่า จังหวัดสระแก้วจะมีสถิติที่สำคัญ จำเป็น และพอเพียงต่อการกำหนดนโยบาย วางแผน และติดตามผลในการพัฒนาจังหวัด รวมทั้งการใช้ประโยชน์จากสถิติร่วมกันในทุกภาคส่วน

การขับเคลื่อนแผนพัฒนาสถิติระดับจังหวัดสระแก้ว พ.ศ. 2566 - 2570 (ฉบับทบทวนประจำปีงบประมาณ พ.ศ. 2567) สู่การปฏิบัติ เป็นการบริหารจัดการระบบสถิติในระดับพื้นที่ โดยมีสำนักงานสถิติจังหวัดทั้ง 76 จังหวัด ในฐานะเป็นหน่วยราชการบริหารส่วนภูมิภาค มีหน้าที่บริหารจัดการข้อมูลสถิติและสารสนเทศสถิติที่สำคัญ จำเป็น เพื่อสนับสนุนการพัฒนาในระดับพื้นที่ที่ตามนโยบายของรัฐบาล และเป็นเลขานุการคณะกรรมการสถิติระดับจังหวัดซึ่งเป็นกลไกในการขับเคลื่อนให้จังหวัดมีสถิติที่มีคุณภาพ ตรงตามความต้องการของพื้นที่อย่างแท้จริง สามารถบูรณาการสถิติเพื่อตอบโจทย์การพัฒนาในทุกระดับ รวมทั้งเป็นการดำเนินการตามพระราชบัญญัติสถิติ พ.ศ. 2550 มาตรา 6 (1) กำหนดให้สำนักงานสถิติแห่งชาติมีหน้าที่ในการจัดทำแผนแม่บทเกี่ยวกับการดำเนินงานทางสถิติของรัฐ เสนอคณะรัฐมนตรีให้ความเห็นชอบ เพื่อให้การดำเนินงานด้านสถิติของประเทศมีความเป็นเอกภาพ ข้อมูลสถิติมีมาตรฐาน ลดความซ้ำซ้อนของการจัดทำสถิตินำไปสู่การแลกเปลี่ยนข้อมูลระหว่างหน่วยงานภาครัฐและใช้ข้อมูลสถิติและสารสนเทศร่วมกัน และมาตรา 6 (7) กำหนดให้สำนักงานสถิติแห่งชาติบูรณาการข้อมูล จากหน่วยงานภาครัฐอื่น ๆ เพื่อจัดทำฐานข้อมูลสถิติและสารสนเทศของประเทศ เพื่อให้บรรลุวิสัยทัศน์ของแผนแม่บทระบบสถิติประเทศไทย ฉบับที่ 3 (พ.ศ. 2566 - 2570) ที่กำหนดไว้ว่า “ประเทศไทยมีระบบสถิติที่เชื่อถือได้ เพื่อพัฒนาสถิติทางการที่สร้างคุณค่าในการใช้ประโยชน์สู่ความยั่งยืน”

# สารบัญ

	หน้า
คำนำ	ก
สารบัญ	ข
สารบัญภาพ	ง
สารบัญตาราง	ฉ
บทที่ 1 บทนำ	1
1.1 หลักการและเหตุผล	1
1.2 วัตถุประสงค์การจัดทำแผนพัฒนาสถิติระดับจังหวัด	4
1.3 แนวทางการจัดทำแผนพัฒนาสถิติระดับจังหวัด	4
1.4 คำอธิบายศัพท์	5
<b>บทที่ 2 ยุทธศาสตร์และแผนที่เกี่ยวข้องกับการพัฒนาในระดับจังหวัด</b>	<b>8</b>
2.1 การศึกษายุทธศาสตร์และแผนที่เกี่ยวข้องกับการพัฒนาในระดับจังหวัด	9
2.2 การวิเคราะห์ประเด็นการพัฒนาการจังหวัดภายใต้แผนพัฒนาจังหวัดที่เป็นปัจจุบัน ที่สอดคล้องกับยุทธศาสตร์และแผนที่เกี่ยวข้องกับการพัฒนาในระดับจังหวัด	17
2.3 การวิเคราะห์สถานการณ์ แนวโน้ม การพัฒนาในระดับจังหวัด	27
<b>บทที่ 3 บัญชีสถิติทางการที่เกี่ยวข้องกับการพัฒนาในระดับจังหวัด</b>	<b>47</b>
บัญชีสถิติทางการตามประเด็นการพัฒนาจังหวัด	47
3.1 บัญชีสถิติทางการที่สอดคล้องตามประเด็นการพัฒนาที่ 1 : เสริมสร้างศักยภาพในการพัฒนาตนเอง เพื่อยกระดับมาตรฐานคุณภาพชีวิตสำหรับคนทุกช่วงวัยในทุกด้านความต้องการของชีวิตเพื่อสุขภาวะที่ดีรวมทั้งรายได้ สังคม และสิ่งแวดล้อม	49
3.2 บัญชีสถิติทางการที่สอดคล้องตามประเด็นการพัฒนาที่ 2 : พัฒนาทักษะของเกษตรกร ปัจจัยการผลิต ศูนย์รวบรวม และการจัดจำหน่ายสินค้าเกษตรที่ได้มาตรฐานและเป็นเอกลักษณ์ของจังหวัด เพื่อการยกระดับสินค้าเกษตรของจังหวัด	57
3.3 บัญชีสถิติทางการที่สอดคล้องตามประเด็นการพัฒนาที่ 3 : ยกระดับมาตรฐานการท่องเที่ยว พัฒนาแหล่งท่องเที่ยวเชิงนิเวศ เชื่อมโยงอารยธรรมโบราณ เพิ่มขีดความสามารถสู่การท่องเที่ยว โดยชุมชนสุขชาติวิถี	67
3.4 บัญชีสถิติทางการที่สอดคล้องตามประเด็นการพัฒนาที่ 4 : พัฒนาโครงสร้างพื้นฐานและการบริหารจัดการด้านสังคมและสิ่งแวดล้อมเพื่อรองรับการเป็นศูนย์กลางโลจิสติกส์เชื่อมโยงอินโดจีน	74
3.5 บัญชีสถิติทางการที่สอดคล้องตามประเด็นการพัฒนาที่ 5 : เสริมสร้างความมั่นคงเพื่อการพัฒนาพื้นที่จังหวัดชายแดน	80
3.6 บัญชีสถิติทางการตามตัวชี้วัดการพัฒนาระดับจังหวัด	87

## สารบัญ (ต่อ)

	หน้า
<b>บทที่ 4 สถานการณ์สถิติทางการ และแนวทางการพัฒนาสถิติทางการ/แผนกำหนด</b>	<b>92</b>
<b>ความรับผิดชอบ</b>	
4.1 สถานการณ์สถิติทางการ	92
4.2 แนวทางการพัฒนารายการสถิติทางการ	94
<b>บทที่ 5 ปัญหา อุปสรรค และข้อเสนอแนะการพัฒนาสถิติทางการ</b>	<b>116</b>
5.1 ปัญหา อุปสรรค	116
5.2 ข้อเสนอแนะการพัฒนาสถิติทางการ	117
<b>ภาคผนวก</b>	<b>118</b>
ภาคผนวก ก การวิเคราะห์ประเด็นการพัฒนาจังหวัด ภายใต้แผนพัฒนาจังหวัด ที่เป็นปัจจุบันที่สอดคล้องกับยุทธศาสตร์และแผนที่เกี่ยวข้อง กับการพัฒนาในระดับจังหวัด	119
ภาคผนวก ข ตัวชี้วัดการพัฒนาจังหวัด	121
ภาคผนวก ค คำอธิบายข้อมูล (Matadata)	130
<b>คณะผู้จัดทำ</b>	<b>135</b>

## สารบัญภาพ

	หน้า
ภาพ 1 แนวคิดการพัฒนาสถิติทางการ	3
ภาพ 2 กรอบแนวคิดการวิเคราะห์นโยบายและยุทธศาสตร์ที่เกี่ยวข้องกับการพัฒนาในระดับจังหวัด	8
ภาพ 3 ยุทธศาสตร์ชาติ 6 ด้านและการแปลงยุทธศาสตร์สู่การปฏิบัติ	9
ภาพ 4 17 เป้าหมายการพัฒนาที่ยั่งยืน	13
ภาพ 5 การจัดกลุ่ม SDGs ตามปัจจัยที่เชื่อมโยงกันใน 5 มิติ (5P)	13
ภาพ 6 การเชื่อมโยงยุทธศาสตร์ระดับประเทศสู่แผนพัฒนาจังหวัดสระแก้ว พ.ศ. 2566 - 2570 (ฉบับทบทวน ประจำปีงบประมาณ พ.ศ. 2567)	26
ภาพ 7 การเปรียบเทียบค่าดัชนีระหว่างจังหวัดในปี 2564	29
ภาพ 8 การเปรียบเทียบค่าดัชนีระหว่างปี 2563 และ 2564	30
ภาพ 9 การวิเคราะห์ลำดับความสำคัญของมิติการพัฒนาจังหวัด	31
ภาพ 10 ดัชนีการพัฒนากภาพรวมของจังหวัดสระแก้วเทียบกับค่ากลางประเทศปี 2564 – 2560	32
ภาพ 11 ดัชนีด้านการพัฒนาคนของจังหวัดสระแก้วเทียบกับค่ากลางประเทศปี 2564 – 2560	32
ภาพ 12 ดัชนีการพัฒนาด้านเศรษฐกิจและความมั่งคั่งของจังหวัดสระแก้วเทียบกับค่ากลางประเทศ ปี 2564 – 2560	36
ภาพ 13 ดัชนีด้านพัฒนาด้านสิ่งแวดล้อมของจังหวัดสระแก้วเทียบกับค่ากลางประเทศปี 2564 – 2560	39
ภาพ 14 ดัชนีการพัฒนาด้านสันติภาพและยุติธรรมของจังหวัดสระแก้วเทียบกับค่ากลางประเทศปี 2560 – 2564	41
ภาพ 15 ดัชนีการพัฒนาด้านความเป็นหุ้นส่วนพัฒนาของจังหวัดสระแก้วเทียบกับค่ากลางประเทศปี 2560 – 2564	43
ภาพ 16 ห่วงโซ่คุณค่า (Value Chain) “คุณภาพชีวิตของจังหวัดสระแก้ว”	49
ภาพ 17 ห่วงโซ่คุณค่า (Value Chain) “สินค้าเกษตรของจังหวัดสระแก้ว”	58
ภาพ 18 ห่วงโซ่คุณค่า (Value Chain) “การท่องเที่ยวจังหวัดสระแก้ว”	68
ภาพ 19 ห่วงโซ่คุณค่า (Value Chain) “ศูนย์กลางโลจิสติกส์”	75
ภาพ 20 ห่วงโซ่คุณค่า (Value Chain) “ความมั่นคงของจังหวัดสระแก้ว”	81
ภาพ 21 จำนวนรายการสถิติทางการจำแนกตามบัญชีสถิติทางการและสถานะความพร้อมเผยแพร่ของข้อมูล	93
ภาพ 22 จำนวนรายการสถิติทางการจำแนกตามตามความเป็นเจ้าของและสถานะความพร้อมเผยแพร่ของข้อมูล	94

## สารบัญภาพ(ต่อ)

	หน้า
ภาพ ก1 การวิเคราะห์ประเด็นการพัฒนาจังหวัด ภายใต้แผนพัฒนาจังหวัดที่เป็นปัจจุบันที่สอดคล้องกับยุทธศาสตร์และแผนที่เกี่ยวข้องกับการพัฒนาในระดับจังหวัด	120
ภาพ ข1 ดัชนีรวมการพัฒนาจังหวัด	122
ภาพ ข2 ดัชนีผสม มิติการพัฒนาคน (People)	123
ภาพ ข3 ดัชนีผสม มิติเศรษฐกิจและความมั่งคั่ง (Prosperity)	124
ภาพ ข4 ดัชนีผสม มิติสิ่งแวดล้อม (Planet)	125
ภาพ ข5 ดัชนีผสม มิติสันติภาพและยุติธรรม (Peace)	126
ภาพ ข6 ดัชนีผสม มิติความเป็นหุ้นส่วนการพัฒนา (Partnership)	127
ภาพ ข7 ดัชนีการพัฒนาระดับจังหวัดสระแก้ว	128

## สารบัญตาราง

	หน้า
ตาราง 1 ความสอดคล้องระหว่างประเด็นหมุดหมายตามแผนพัฒนาเศรษฐกิจและสังคมแห่งชาติ ฉบับที่ 13 และประเด็นการพัฒนาจังหวัดของแผนพัฒนาจังหวัดฯ	17
ตาราง 2 ตัวชี้วัดตามแผนพัฒนาเศรษฐกิจและสังคมแห่งชาติ ฉบับที่ 13 และความสอดคล้องระหว่างตัวชี้วัดตามแผนพัฒนาจังหวัดฯ	18
ตาราง 3 การวิเคราะห์ประเด็นการพัฒนาจังหวัดภายใต้แผนพัฒนาจังหวัดที่เป็นปัจจุบัน ที่สอดคล้องกับยุทธศาสตร์ชาติ (พ.ศ. 2561– 2580)	20
ตาราง 4 การวิเคราะห์ประเด็นการพัฒนาจังหวัดภายใต้แผนพัฒนาจังหวัดที่เป็นปัจจุบัน ที่สอดคล้องกับแผนแม่บทภายใต้ยุทธศาสตร์ชาติ	21
ตาราง 5 การวิเคราะห์ประเด็นการพัฒนาจังหวัดภายใต้แผนพัฒนาจังหวัดที่เป็นปัจจุบัน ที่สอดคล้องกับแผนการปฏิรูปประเทศ 13 ด้าน	22
ตาราง 6 การวิเคราะห์ประเด็นการพัฒนาจังหวัดภายใต้แผนพัฒนาจังหวัดที่เป็นปัจจุบัน ที่สอดคล้องกับแผนพัฒนาเศรษฐกิจและสังคมแห่งชาติ ฉบับที่ 13	22
ตาราง 7 การวิเคราะห์ประเด็นการพัฒนาจังหวัดภายใต้แผนพัฒนาจังหวัดที่เป็นปัจจุบัน ที่สอดคล้องกับเป้าหมายการพัฒนาที่ยั่งยืน (SDGs)	23
ตาราง 8 การวิเคราะห์ประเด็นการพัฒนาจังหวัดภายใต้แผนพัฒนาจังหวัดที่เป็นปัจจุบัน ที่สอดคล้องกับกรอบแผนพัฒนาภาคตะวันออก (พ.ศ. 2566 – 2570)	25
ตาราง 9 การวิเคราะห์ประเด็นการพัฒนาจังหวัดภายใต้แผนพัฒนาจังหวัดที่เป็นปัจจุบัน ที่สอดคล้องกับ แผนพัฒนากลุ่มจังหวัดภาคตะวันออก 2 (พ.ศ. 2566 – 2570)	25
ตาราง 10 การวิเคราะห์ประเด็นการพัฒนาจังหวัด ภายใต้แผนพัฒนาจังหวัดที่เป็นปัจจุบัน ที่สอดคล้องกับยุทธศาสตร์และแผนที่เกี่ยวข้องกับแผนพัฒนาจังหวัดสระแก้ว (พ.ศ. 2566 – 2570)	25
ตาราง 11 การเปรียบเทียบค่าดัชนีระหว่างจังหวัดในปี 2564	29
ตาราง 12 การเปรียบเทียบค่าดัชนีระหว่างปี 2564 – 2563	30
ตาราง 13 ตัวชี้วัดที่ต้องพัฒนาและตัวชี้วัดที่มีการพัฒนาที่ดีของดัชนีด้านการพัฒนาคน	33
ตาราง 14 ตัวชี้วัดที่ต้องพัฒนาและตัวชี้วัดที่มีการพัฒนาที่ดีของดัชนีด้านเศรษฐกิจและความมั่งคั่ง	36
ตาราง 15 ตัวชี้วัดที่ต้องพัฒนาและตัวชี้วัดที่มีการพัฒนาที่ดีของดัชนีด้านพัฒนาด้านสิ่งแวดล้อม	39
ตาราง 16 ตัวชี้วัดที่ต้องพัฒนาและตัวชี้วัดที่มีการพัฒนาที่ดีของดัชนีด้านสันติภาพและยุติธรรม	41
ตาราง 17 ตัวชี้วัดที่ต้องพัฒนาและตัวชี้วัดที่มีการพัฒนาที่ดีของดัชนีด้านความเป็นหุ้นส่วนพัฒนา	43
ตาราง 18 ลำดับความสำคัญของมิติการพัฒนาจังหวัดสระแก้ว	45
ตาราง 19 บัญชีสถิติทางการ “คุณภาพชีวิตของจังหวัดสระแก้ว”	51
ตาราง 20 บัญชีสถิติทางการ “สินค้าเกษตรของจังหวัดสระแก้ว”	60
ตาราง 21 บัญชีสถิติทางการ “การท่องเที่ยวจังหวัดสระแก้ว”	72
ตาราง 22 บัญชีสถิติทางการ “ศูนย์กลางโลจิสติกส์”	77
ตาราง 23 บัญชีสถิติทางการ “ความมั่นคงของจังหวัดสระแก้ว”	83
ตาราง 24 บัญชีสถิติทางการ “ตัวชี้วัดการพัฒนาระดับจังหวัด จังหวัดสระแก้ว”	88

## สารบัญตาราง (ต่อ)

	หน้า
ตาราง 25 จำนวนรายการสถิติทางการ จำแนกตามบัญชีสถิติทางการ สถานะความพร้อมเผยแพร่ของข้อมูล และระดับหน่วยงานเจ้าของข้อมูล	95
ตาราง 26 รายการสถิติทางการที่กรมเป็นเจ้าของข้อมูล จำแนกตามสถานะความพร้อมเผยแพร่	95
ตาราง 27 รายการสถิติทางการที่หน่วยงานในจังหวัดเป็นเจ้าของข้อมูล จำแนกตามสถานะความพร้อมเผยแพร่	101
ตาราง 28 แนวทางการพัฒนารายการสถิติทางการที่สถานะความพร้อมเผยแพร่ของข้อมูลเป็น Tier 1 ที่หน่วยงานในจังหวัดเป็นเจ้าของข้อมูล	104
ตาราง 29 แนวทางการพัฒนารายการสถิติทางการที่สถานะความพร้อมเผยแพร่ของข้อมูลเป็น Tier 2 (มีหน่วยงานรับผิดชอบ) ที่หน่วยงานในจังหวัดเป็นเจ้าของข้อมูล	114
ตาราง ข1 ค่าตัวชี้วัดการพัฒนาระดับจังหวัดสระแก้ว	129
ตาราง ค1 ความสัมพันธ์ระหว่างข้อมูลกับรายการสถิติทางการที่จังหวัดเป็นเจ้าของ	131

## บทนำ

### 1.1 หลักการและเหตุผล

“สถิติ” เป็นข้อมูลที่เกิดจากการจัดเก็บหรือบันทึกข้อมูลที่อยู่รอบตัวเราให้อยู่ในรูปข้อความหรือตัวเลขและนำมาประมวลผลเพื่อใช้ในการวัด ประเมินค่า หรือใช้สถิติเป็นเกณฑ์มาตรฐานสำหรับเปรียบเทียบ การเปลี่ยนแปลงของอดีตและปัจจุบัน ไปจนถึงใช้คาดการณ์ในอนาคต ทำให้สถิติมีความสำคัญต่อทุกระดับ การขับเคลื่อนการพัฒนาประเทศ รัฐบาลจำเป็นต้องมีข้อมูลต่าง ๆ เพื่อใช้ในการกำหนดนโยบาย ยุทธศาสตร์ วางแผน และติดตามความก้าวหน้าการดำเนินงานตามนโยบายต่าง ๆ โดยเฉพาะอย่างยิ่ง “องค์ความรู้จากสถิติ ที่เกี่ยวกับสถานการณ์ด้านเศรษฐกิจ สังคม และทรัพยากรธรรมชาติและสิ่งแวดล้อมของประเทศ เพื่อกำหนดนโยบาย ขับเคลื่อน และติดตามประเมินผลการดำเนินนโยบายต่าง ๆ”

ด้วยพัฒนาการทางคอมพิวเตอร์และเทคโนโลยีสารสนเทศที่เปลี่ยนแปลงอย่างรวดเร็วทำให้ระบบการจัดเก็บข้อมูลสถิติของประเทศเป็น “ระบบสถิติแบบกระจายงาน” กล่าวคือ หน่วยงานภาครัฐต่างมีระบบจัดเก็บข้อมูลทั้งที่ได้จากการบริหารงาน งานทะเบียน และจากความต้องการเฉพาะของหน่วยงาน เพื่อประมวลเป็นสถิติและสารสนเทศตามความต้องการของหน่วยงานเป็นหลัก ซึ่งการดำเนินงานดังกล่าวมีข้อดีคือ ทำให้หน่วยงานมีข้อมูลใช้เพื่อการตัดสินใจตามภารกิจของหน่วยงานได้ตรงความต้องการ สะดวก และรวดเร็ว แต่ในขณะเดียวกัน การกำหนดนโยบายหรือทิศทางการพัฒนาประเทศควรพัฒนาบนพื้นฐานที่เห็นภาพองค์รวม ของทุกส่วนที่เกี่ยวข้อง ไม่อาจพิจารณาแยกส่วนระหว่างด้านเศรษฐกิจ สังคม และสิ่งแวดล้อม จึงจำเป็นต้องมีข้อมูลที่บูรณาการกันเพื่อสะท้อนให้ผู้กำหนดนโยบายได้เห็นภาพรวมผ่านเป้าหมาย เป้าประสงค์และตัวชี้วัดอย่างแท้จริง ด้วยสาเหตุดังกล่าว จึงทำให้เกิดปัญหาเมื่อผู้ใช้ หรือผู้บริหารต้องการนำข้อมูลจากต่างหน่วยงานมาใช้ประโยชน์ร่วมกันทำได้ยาก เพราะแต่ละหน่วยงานต่างมีวิธีการ วัตถุประสงค์ และการจัดเก็บข้อมูลที่แตกต่างกัน

#### PAIN POINT ของผู้ใช้ข้อมูลภาครัฐ

- data silo ต่างระบบจัดเก็บต่างเจ้าของ
- วิธีการและช่วงเวลาในการจัดเก็บที่ต่างกัน
- คำนียามต่างกันตามภารกิจ/กฎหมายของหน่วยงาน
- นำมาใช้ประโยชน์ร่วมกันยาก
- ข้อจำกัดด้านบุคลากรและงบประมาณ
- มีข้อมูลซ้ำซ้อน
- มี Data Gap แต่ไม่มีหน่วยงานรับผิดชอบ
- ข้อมูลไม่ถูกต้อง
- ข้อมูลไม่เป็นปัจจุบัน
- มีข้อมูลแต่ผู้ใช้ไม่สามารถเข้าถึงได้
- ฯลฯ

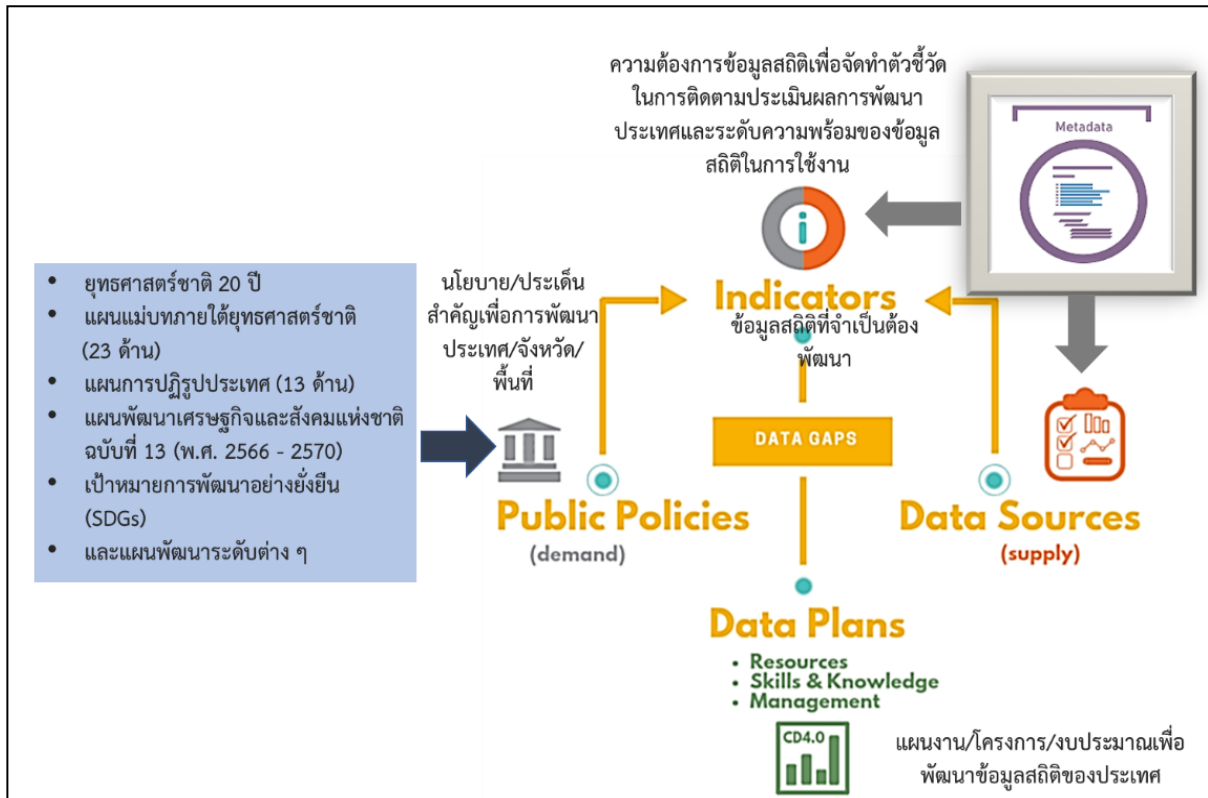
ดังนั้น การที่สังคมไทยจะมีข้อมูลสถิติเพื่อสนับสนุนการวางแผนการพัฒนาประเทศในทิศทางที่ดีขึ้น จำเป็นต้องมีการบริหารจัดการระบบสถิติของประเทศเพื่อแก้ไขปัญหาดังกล่าว โดยสำนักงานสถิติแห่งชาติได้จัดทำแผนแม่บทระบบสถิติประเทศไทยขึ้นเป็นครั้งแรกในปี พ.ศ. 2554 และแผนแม่บทระบบสถิติประเทศไทย ฉบับที่ 2 (พ.ศ. 2559 – 2565) เพื่อให้การแปลงแผนแม่บทระบบสถิติประเทศไทยไปสู่การปฏิบัติเป็นไปอย่างมีประสิทธิภาพ และเกิดผลสัมฤทธิ์อย่างเป็นรูปธรรม สอดรับกับรัฐธรรมนูญแห่งราชอาณาจักรไทย พ.ศ. 2560 มาตรา 258 ข(2) “ให้มีการบูรณาการฐานข้อมูลของหน่วยงานของรัฐทุกหน่วยงานเข้าด้วยกัน เพื่อให้เป็นระบบข้อมูลเพื่อการบริหารราชการแผ่นดินและการบริการประชาชน” ทั้งในระดับภารกิจ (กระทรวง กรม) และระดับพื้นที่ (จังหวัด)

สำนักงานสถิติจังหวัดในฐานะฝ่ายเลขานุการคณะกรรมการสถิติระดับจังหวัดได้มีการพัฒนาข้อมูลสถิติและสารสนเทศระดับพื้นที่ร่วมกับหน่วยงานที่เกี่ยวข้องในระดับพื้นที่ ผ่านกลไกของคณะกรรมการสถิติระดับจังหวัด คณะทำงานสถิติระดับจังหวัด โดยได้มีการจัดทำแผนพัฒนาสถิติระดับจังหวัด ขึ้นเป็นครั้งแรกในปี พ.ศ. 2557 ผลลัพธ์คือได้ชุดข้อมูลที่ตอบโจทย์ยุทธศาสตร์จังหวัด ผลิตภัณฑ์ที่มีศักยภาพ (Product Champion) ประเด็นปัญหาสำคัญ (Critical Issue) และแผนพัฒนาสถิติระดับจังหวัด ซึ่งเป็นกรอบแนวทางการดำเนินงานเพื่อการพัฒนาการจัดเก็บข้อมูลสถิติที่สำคัญและจำเป็นต่อการบริหารงานยุทธศาสตร์จังหวัด โดยมีแผนพัฒนาจังหวัด และแผนปฏิบัติราชการประจำปี เป็นกลไกในการเชื่อมโยงความต้องการข้อมูลกับแนวทางการพัฒนาข้อมูลสถิติระดับจังหวัด เพื่อให้ได้สถิติทางการ (Official Statistics) ระดับจังหวัด คือรายการข้อมูลสถิติที่สำคัญและจำเป็นที่ใช้สนับสนุนการตัดสินใจ ที่ได้มาจากกระบวนการจัดทำแผนพัฒนาจังหวัด และแผนปฏิบัติราชการประจำปี ที่นำไปสู่การจัดสรรงบประมาณในแผนงานและโครงการประจำปี ของจังหวัด ประกอบด้วย ปัจจัยสู่ความสำเร็จ (Critical Success Factor) ตัวชี้วัด (Key Performance Indicator) และข้อมูลพื้นฐานที่สำคัญ (Baseline Data) รวมทั้งคำอธิบายข้อมูลสถิติทางการ (Official Statistics Metadata) ซึ่งเป็นการอธิบายข้อมูลที่ส่วนราชการดำเนินการจัดเก็บข้อมูลดังกล่าว โดยการขับเคลื่อนจัดทำแผนพัฒนาสถิติระดับจังหวัด (พ.ศ. 2566 – 2570) ดำเนินการผ่านกลไกคณะกรรมการสถิติระดับจังหวัดเพื่อสร้างการมีส่วนร่วม โดยยึดหลักแนวคิด “Demand-Driven” ที่ต้องการผลิตสถิติทางการ ที่มีคุณภาพบนพื้นฐานของความต้องการใช้สถิติอย่างแท้จริงที่สอดคล้องกับนโยบายสำคัญของประเทศ ได้แก่

- ยุทธศาสตร์ชาติ 20 ปี (พ.ศ. 2561 – 2580)
- แผนแม่บทภายใต้ยุทธศาสตร์ชาติ (23 ด้าน)
- แผนการปฏิรูปประเทศ (13 ด้าน)
- แผนพัฒนาเศรษฐกิจและสังคมแห่งชาติ ฉบับที่ 13 (พ.ศ. 2566 – 2570)
- เป้าหมายการพัฒนาที่ยั่งยืน (Sustainable Development Goals: SDGs) ที่เชื่อมโยงกับกรอบการจัดทำแผนพัฒนาเศรษฐกิจและสังคมแห่งชาติ ฉบับที่ 13 (พ.ศ. 2566 – 2570)
- แผนยุทธศาสตร์และแผนพัฒนาระดับต่าง ๆ ในประเด็นที่เกี่ยวข้องกับยุทธศาสตร์การพัฒนาจังหวัด
- แผนพัฒนาจังหวัด พ.ศ. 2566 – 2570<sup>1</sup>

<sup>1</sup> นโยบาย หลักเกณฑ์ วิธีการจัดทำแผนพัฒนาจังหวัด และแผนพัฒนากลุ่มจังหวัด พ.ศ. 2566 – 2570 (มติคณะกรรมการบูรณาการนโยบายภาค (ก.บ.ภ.) ครั้งที่ 2/2564 เมื่อวันที่ 14 กรกฎาคม 2564) โดยให้จังหวัดและกลุ่มจังหวัดดำเนินการจัดทำแผนพัฒนาจังหวัด และแผนพัฒนากลุ่มจังหวัด พ.ศ. 2566 – 2570 เพื่อให้แผนทันสถานการณ์ และใช้เป็นกรอบและทิศทางในการจัดทำแผนปฏิบัติราชการประจำปีของจังหวัดและกลุ่มจังหวัด ประจำปีงบประมาณ พ.ศ. 2566 – 2570

เพื่อให้ได้รายการข้อมูลสถิติที่ใช้ในการจัดทำตัวชี้วัดในการติดตามผลการพัฒนาประเทศในแต่ละระดับ โดยเฉพาะในระดับพื้นที่ ซึ่งต้องตรวจสอบสถานะรายการข้อมูลสำคัญที่ภาครัฐมีอยู่ (Data Supply) ว่ามีหน่วยงานเจ้าของข้อมูลหรือไม่ (หากเป็นข้อมูลที่เจ้าของข้อมูลเป็นหน่วยงานส่วนราชการส่วนกลาง สำนักงานสถิติแห่งชาติจะทำหน้าที่ประสานต่อไป) ถ้ารายการข้อมูลสถิติมีหน่วยงานเจ้าของข้อมูลแล้ว หน่วยงานเจ้าของข้อมูลจำเป็นต้องจัดทำคำอธิบายข้อมูลหรือเมทาดาทา (Metadata) เพื่อลงทะเบียนนำเข้าสู่ระบบบัญชีข้อมูลภาครัฐหรือ GD Catalog เพื่อให้บริการและให้แน่ใจว่ามีข้อมูลสถิติที่สามารถใช้ในการประเมินและติดตามผลตัวชี้วัดการพัฒนาประเทศในแต่ละระดับได้ ดังภาพ 1



ภาพ 1 แนวคิดการพัฒนาสถิติทางการ

แต่หากมีความจำเป็นต้องมีข้อมูลใดแต่พบว่ายังไม่มีหน่วยงานดำเนินการจัดทำข้อมูล คณะกรรมการสถิติระดับจังหวัดจะพิจารณาขอบหมายหน่วยงานจัดทำข้อมูลนั้น ซึ่งกระบวนการดังกล่าวจะนำไปสู่การพัฒนาการจัดทำข้อมูลสถิติทางการในระดับพื้นที่ให้มีข้อมูลที่เพียงพอและตอบโจทย์ความต้องการใช้งานจริงตามความต้องการของผู้ใช้งานได้ รวมทั้งมีข้อมูลสำหรับใช้ในการติดตามและประเมินผลการพัฒนาระดับพื้นที่อย่างถูกต้องและมีธรรมาภิบาล ดังนั้นคณะกรรมการสถิติระดับจังหวัดจึงได้จัดทำแผนพัฒนาสถิติระดับจังหวัดระยะก้าวฉบับนี้ขึ้น เพื่อเป็นเครื่องมือสำคัญในการกำหนดกรอบแนวทางการดำเนินงานเพื่อการพัฒนาการจัดทำข้อมูลสถิติที่สำคัญและจำเป็นต่อการบริหารงานของจังหวัด

## 1.2 วัตถุประสงค์การจัดทำแผนพัฒนาสถิติระดับจังหวัด

- 1.2.1 เพื่อศึกษาและวิเคราะห์นโยบายและยุทธศาสตร์ตามยุทธศาสตร์ชาติ 20 ปี (พ.ศ. 2561 – 2580) แผนแม่บทภายใต้ยุทธศาสตร์ชาติ (23 ด้าน) แผนการปฏิรูปประเทศ (13 ด้าน) แผนพัฒนาเศรษฐกิจและสังคมแห่งชาติ ฉบับที่ 13 (พ.ศ. 2566 – 2570) เป้าหมายการพัฒนาที่ยั่งยืน (Sustainable Development Goals: SDGs) กรอบแผนพัฒนาภาค (พ.ศ. 2566 – 2570) และแผนพัฒนาภูมิภาค (พ.ศ. 2566 – 2570) ที่สอดคล้องกับแผนพัฒนาจังหวัด (พ.ศ. 2566 – 2570) หรือนโยบายของผู้บริหารในจังหวัด
- 1.2.2 เพื่อจัดทำรายการข้อมูลสถิติทางการที่เกี่ยวข้องกับการพัฒนาในระดับจังหวัดที่สอดคล้องกับแผนยุทธศาสตร์และแผนพัฒนาระดับต่าง ๆ พร้อมทั้งกำหนดหน่วยงานที่มีหน้าที่รับผิดชอบในการจัดทำข้อมูลที่ยังไม่มีหน่วยงานใดดำเนินการ และเชื่อมโยง/บูรณาการข้อมูลในระดับพื้นที่
- 1.2.3 เพื่อสร้างวัฒนธรรมการใช้ข้อมูลสถิติ สนับสนุนการตัดสินใจในระดับพื้นที่ ตลอดจนสร้างโอกาสการเข้าถึงข้อมูลในระดับพื้นที่ของประชาชน
- 1.2.4 เพื่อสร้างเครือข่าย การมีส่วนร่วมของหน่วยงานในระดับพื้นที่ในการผลิตข้อมูลทางสถิติ และการประยุกต์ใช้ข้อมูลเพื่อการตัดสินใจอย่างมีประสิทธิภาพ
- 1.2.5 เพื่อพัฒนาบุคลากรด้านสถิติของหน่วยงานที่เกี่ยวข้อง ให้มีความเป็นมืออาชีพด้านข้อมูลสถิติ และสารสนเทศที่สนับสนุนการพัฒนาในระดับพื้นที่

## 1.3 แนวทางการจัดทำแผนพัฒนาสถิติระดับจังหวัด

- 1.3.1 ศึกษา ยุทธศาสตร์ชาติ 20 ปี (พ.ศ. 2561 – 2580) แผนแม่บทภายใต้ยุทธศาสตร์ชาติ (23 ด้าน) แผนการปฏิรูปประเทศ (13 ด้าน) และแผนพัฒนาเศรษฐกิจและสังคมแห่งชาติ ฉบับที่ 13 (พ.ศ. 2566 – 2570) เป้าหมายการพัฒนาที่ยั่งยืน (Sustainable Development Goals: SDGs) กรอบแผนพัฒนาภาค (พ.ศ. 2566 – 2570) แผนพัฒนาภูมิภาค (พ.ศ. 2566 – 2570) แผนพัฒนาจังหวัด (พ.ศ. 2566 – 2570) หรือนโยบายของผู้บริหารในจังหวัด
- 1.3.2 วิเคราะห์ความสอดคล้องเชื่อมโยงระหว่างประเด็นการพัฒนาจังหวัด ตัวชี้วัดการพัฒนาฯ กับแผนยุทธศาสตร์และแผนพัฒนาระดับต่าง ๆ โดยมีการประชุมหารือร่วมกับสำนักงานจังหวัดและหน่วยงานที่เกี่ยวข้อง
- 1.3.3 วิเคราะห์ห่วงโซ่คุณค่าจากแผนแม่บทภายใต้ยุทธศาสตร์ชาติ (23 ด้าน) ซึ่งใช้เป็นกรอบในการจัดทำห่วงโซ่คุณค่าที่สอดคล้องกับแผนพัฒนาจังหวัด โดยมีการประชุมหารือร่วมกับสำนักงานจังหวัดและหน่วยงานที่เกี่ยวข้อง
- 1.3.4 ทบทวนรายการสถิติทางการ 21 สาขา<sup>2</sup> รายการข้อมูลสถิติทางการในระดับพื้นที่ และสรุปรวบรวมรายการข้อมูลสถิติทางการของแต่ละห่วงโซ่คุณค่าที่เกี่ยวข้องกับการพัฒนาในระดับจังหวัด เพื่อจัดทำเป็นร่างบัญชีสถิติทางการ

<sup>2</sup> สถิติทางการ 21 สาขา ประกอบด้วย ด้านสังคม 9 สาขา ได้แก่ 1) ประชากรศาสตร์ ประชากรและเคหะ 2) แรงงาน 3) การศึกษา 4) ศาสนา ศิลปะ และวัฒนธรรม 5) สุขภาพ 6) สวัสดิการสังคม 7) หญิงและชาย 8) รายได้และรายจ่ายของครัวเรือน 9) ยุติธรรมความมั่นคงการเมืองและการปกครอง ด้านเศรษฐกิจ 11 สาขา ได้แก่ 10) บัญชีประชาชาติ 11) เกษตร และประมง 12) อุตสาหกรรม 13) พลังงาน 14) การค้า และราคา 15) ขนส่ง และโลจิสติกส์ 16) เทคโนโลยีสารสนเทศและการสื่อสาร 17) การท่องเที่ยวและการกีฬา 18) การเงิน การธนาคาร และประกันภัย 19) การคลัง 20) วิทยาศาสตร์ เทคโนโลยีและนวัตกรรม ด้านทรัพยากรธรรมชาติและสิ่งแวดล้อม 21) ทรัพยากรธรรมชาติและสิ่งแวดล้อม

- 1.3.5 จัดทำบัญชีสถิติทางการที่แสดงชื่อตัวชี้วัด รายการสถิติทางการ สถานะความพร้อมเผยแพร่ หน่วยงานเจ้าของข้อมูล และระดับหน่วยงานเจ้าของข้อมูล ทั้งนี้สถิติทางการในบัญชีสถิติ ทางการบางรายการอาจจะยังไม่มีการผลิต หรือขาดหน่วยงานที่รับผิดชอบในปัจจุบัน ซึ่งจะต้องได้รับการพิจารณาเป็นส่วนหนึ่งของยุทธศาสตร์การพัฒนาในลำดับต่อไป
- 1.3.6 สรุปข้อเสนอแนะการพัฒนาการจัดเก็บข้อมูลและเสนอแผนการพัฒนาในอนาคต

## 1.4 คำอธิบายศัพท์

- 1.4.1 **ห่วงโซ่คุณค่าภายใต้แผนแม่บทภายใต้ยุทธศาสตร์ชาติ (23 ด้าน)<sup>3</sup>** เป็นองค์ประกอบ (อาจรวมถึงกิจกรรมและกระบวนการต่าง ๆ) ที่มีความสอดคล้องและสัมพันธ์กันเป็นระบบ ภายใต้แผนแม่บทย่อย ตั้งแต่จุดเริ่มต้นของกระบวนการดำเนินงาน (ต้นทาง) ไปจนกระทั่งสิ้นสุดกระบวนการดำเนินงาน (ปลายทาง) ที่ส่งผลต่อการบรรลุเป้าหมาย แผนแม่บทย่อยนั้น ๆ ได้ตามที่กำหนด โดยทางสำนักงานสภาพัฒนาการเศรษฐกิจและสังคม แห่งชาติได้จัดทำ 140 Final Value Chains เพื่อใช้ประกอบการจัดทำโครงการสำคัญต่าง ๆ
- 1.4.2 **ห่วงโซ่คุณค่าทั่วไป (Generic Value Chain: GVC)<sup>4</sup>** เป็นห่วงโซ่คุณค่ารูปแบบกลางที่ได้ จากการทบทวนประเด็นยุทธศาสตร์การพัฒนาภาพรวมของจังหวัด (กรอบการดำเนินงานปี 2557) สามารถแบ่งแนวทางการพัฒนาเป็น 3 ด้าน คือ เศรษฐกิจ สังคม และทรัพยากร ธรรมชาติและสิ่งแวดล้อม ซึ่งประเด็นในแต่ละด้านจะมีประเด็นย่อยรวม 18 เรื่อง ในแต่ละ เรื่องจะมีการจัดทำห่วงโซ่คุณค่าแสดงกิจกรรมหลัก (Primary Activities) และกิจกรรม สนับสนุน (Support Activities) โดยกิจกรรมทุกประเภทมีส่วนในการช่วยเพิ่มคุณค่าให้กับ สินค้าหรือบริการ หรือลด แก้อันตราย ป้องกันปัญหาให้กับประเด็นปัญหาสำคัญที่เลือก โดยแต่ละ กิจกรรมในแต่ละข้อต่อของห่วงโซ่คุณค่า (Value Chain: VC) จะแสดงให้เห็นถึงคุณค่า หรือประโยชน์ให้กับการพัฒนาพื้นที่
- 1.4.3 **ห่วงโซ่คุณค่าที่สอดคล้องกับแผนพัฒนาจังหวัด** เป็นห่วงโซ่คุณค่าของจังหวัดในแต่ละ ประเด็นการพัฒนาภายใต้แผนพัฒนาจังหวัด โดยใช้ห่วงโซ่คุณค่าภายใต้แผนแม่บทภายใต้ ยุทธศาสตร์ชาติ (23 ด้าน) 140 Final Value Chains และห่วงโซ่คุณค่าทั่วไป (Generic Value Chain: GVC) เป็นกรอบในการจัดทำเพื่อให้ได้ห่วงโซ่คุณค่าตามประเด็นการพัฒนา จังหวัดที่ประกอบด้วยกิจกรรมหลัก (Primary Activities) และกิจกรรมสนับสนุน (Support Activities) ที่มีความสอดคล้องและสัมพันธ์กันเป็นระบบ ตั้งแต่จุดเริ่มต้นของกระบวนการ ดำเนินงาน (ต้นทาง) ไปจนกระทั่งสิ้นสุดกระบวนการดำเนินงาน (ปลายทาง) ที่ส่งผล ต่อการบรรลุเป้าหมายประเด็นการพัฒนาจังหวัดได้ตามที่กำหนด
- 1.4.4 **แผนพัฒนาสถิติระดับจังหวัด<sup>5</sup>** เป็นเครื่องมือสำคัญในการกำหนดกรอบแนวทางการ ดำเนินงานเพื่อการพัฒนาการจัดเก็บข้อมูลสถิติที่สำคัญและจำเป็นต่อการบริหารงาน ยุทธศาสตร์จังหวัดในระยะสั้น 1 ปี และระยะกลาง 4 ปี เพื่อให้เชื่อมโยงกับการจัดทำ แผนพัฒนาจังหวัดและสอดคล้องกับแผนยุทธศาสตร์และแผนพัฒนาระดับต่าง ๆ ซึ่งจะ

<sup>3</sup> ที่มา: การประชุมเชิงปฏิบัติการการจัดทำโครงการสำคัญ ประจำปีงบประมาณ 2565 เอกสารประกอบการบรรยาย: การวิเคราะห์และ ประมวลผลห่วงโซ่คุณค่า (Value Chain) ที่ส่งผลต่อการบรรลุเป้าหมายแผนแม่บทย่อย Workshop2 วันที่ 9 กรกฎาคม 63

<sup>4</sup> ที่มา: ผลจากการจัดทำโครงการพัฒนาข้อมูลสถิติและสารสนเทศระดับพื้นที่ 76 จังหวัด และ 18 กลุ่มจังหวัด พ.ศ. 2557

<sup>5</sup> ที่มา: ผลจากการจัดทำโครงการพัฒนาข้อมูลสถิติและสารสนเทศระดับพื้นที่ 76 จังหวัด และ 18 กลุ่มจังหวัด พ.ศ. 2557

กำหนดกิจกรรมต่าง ๆ เพื่อพัฒนาคุณภาพสถิติทางการว่ามีรายการใดบ้าง จะพัฒนาอย่างไร  
หน่วยงานใดเป็นผู้รับผิดชอบ พร้อมทั้งระบุระยะเวลาที่ต้องดำเนินการด้วย

- 1.4.5 **สถิติทางการ (Official Statistics: OS)**<sup>6</sup> หมายถึง ข้อความหรือตัวเลขที่เป็นตัวแทนแสดงถึงคุณลักษณะของสิ่งต่าง ๆ ในประเทศ ที่ประมวลตามความเป็นจริงจากข้อมูลที่เก็บรวบรวมได้ตามหลักวิชาการทางสถิติและเป็นสถิติที่มีความสำคัญต่อการใช้ในการกำหนดนโยบายเพื่อการพัฒนาประเทศ
- 1.4.6 **บัญชีสถิติทางการ** หมายถึง เอกสารแสดงบรรดารายการสถิติทางการ เพื่อจัดทำแผนกำหนดความรับผิดชอบในการดำเนินงานทางสถิติตามแผนแม่บท
- 1.4.7 **บัญชีสถิติทางการจังหวัดสระแก้ว** หมายถึง บัญชีสถิติทางการที่สามารถตอบสนองการณั้ประเด็นการพัฒนาจังหวัด และสภาพปัญหาในระดับพื้นที่ ซึ่งราชการส่วนภูมิภาคหรือคณะผู้บริหารจังหวัดมีความจำเป็นต้องใช้ในการวางแผนระดับนโยบายจังหวัด ทั้งแผนปฏิบัติงานและการจัดสรรงบประมาณในแผนงานและโครงการ
- 1.4.8 **รายการสถิติทางการ** หมายถึง ข้อความหรือตัวเลข ที่เป็นตัวแทนแสดงถึงคุณลักษณะของสิ่งต่าง ๆ ในประเทศ ที่ประมวลตามความเป็นจริงจากข้อมูลที่เก็บรวบรวมได้ตามหลักวิชาการทางสถิติ และเป็นสถิติที่มีความสำคัญต่อการใช้ในการกำหนดนโยบายเพื่อการพัฒนาจังหวัดที่รวบรวมไว้เป็นบัญชีสถิติทางการตามแผนพัฒนาสถิติระดับจังหวัด
- 1.4.9 **คำอธิบายข้อมูลหรือเมทาเดตา (Metadata)**<sup>7</sup> หมายถึง ข้อมูลที่ใช้อธิบายข้อมูลหลักหรือกลุ่มที่เกี่ยวข้องทั้งกระบวนการเชิงธุรกิจ (ในที่นี้หมายถึง กระบวนการทำงานตามภารกิจของหน่วยงาน) และเชิงเทคโนโลยีสารสนเทศ กฎและข้อจำกัดของข้อมูล และโครงสร้างของข้อมูล เมทาเดตาช่วยให้หน่วยงานสามารถเข้าใจข้อมูล ระบบ และขั้นตอนการทำงานได้ดียิ่งขึ้น โดยการบริหารจัดการเมทาเดตา (Metadata Management) เริ่มตั้งแต่การเก็บรวบรวม การจัดกลุ่ม การดูแล และการควบคุมเมทาเดตา ทั้งนี้ข้อมูลแต่ละชุดควรมีเมทาเดตาเพื่อให้ผู้ใช้งานทราบเกี่ยวกับชุดข้อมูล เช่น รายละเอียดของชุดข้อมูล สิ่งที่เกี่ยวข้องกับชุดข้อมูล วัตถุประสงค์การนำไปใช้ และฟิลด์ข้อมูล ประกอบด้วย
  - 1) คำอธิบายชุดข้อมูลส่วนหลัก (Mandatory metadata) เป็นรายละเอียดคำอธิบายชุดข้อมูลส่วนหลักที่ทุกชุดข้อมูลจำเป็นต้องมี โดย 1 ชุดข้อมูล ประกอบด้วยคำอธิบายข้อมูลจำนวน 14 รายการ ได้แก่ ประเภทข้อมูล ชื่อชุดข้อมูล องค์กร ชื่อผู้ติดต่อ อีเมลผู้ติดต่อ คำสำคัญ รายละเอียด วัตถุประสงค์ ความถี่ของการปรับปรุงข้อมูล ขอบเขตเชิงภูมิศาสตร์หรือเชิงพื้นที่ แหล่งที่มา รูปแบบในการเก็บข้อมูล หมวดหมู่ข้อมูลตามธรรมาภิบาลข้อมูลภาครัฐ และสัญญาอนุญาตให้ใช้ข้อมูล
  - 2) คำอธิบายชุดข้อมูลทางเลือก (Optional metadata) เป็นส่วนของรายละเอียดคำอธิบายชุดข้อมูลเพิ่มเติมที่ช่วยให้รายละเอียดของคำอธิบายชุดข้อมูลมีความสมบูรณ์มากยิ่งขึ้น

<sup>6</sup> ที่มา: แผนแม่บทระบบสถิติประเทศไทย พ.ศ. 2554 – 2558 หน้า 6

<sup>7</sup> ที่มา: มาตรฐานของสำนักงานพัฒนารัฐบาลดิจิทัล (องค์การมหาชน) มสพร. 1–2564 ว่าด้วยแนวทางการจัดทำบัญชีข้อมูลภาครัฐ หน้า 3

1.4.10 **สถานะความพร้อมเผยแพร่ของข้อมูล**<sup>8</sup> หมายถึง การจัดสถานะความพร้อมข้อมูลออกเป็น Tier ที่สอดคล้องกับ เป้าหมายการพัฒนาที่ยั่งยืนโดยการนำรายการสถิติมาจัดกลุ่มเพื่อปรับให้เข้ากับบริบทของประเทศไทย โดยแบ่งเป็น 3 Tier

- Tier 1 คือ สถิติทางการที่มีค่านิยมและวิธีการผลิต มีข้อมูลพร้อมเผยแพร่และมีหน่วยงานรับผิดชอบ
- Tier 2 คือ สถิติทางการที่มีค่านิยมและวิธีการผลิต แต่ยังไม่พร้อมเผยแพร่
- Tier 3 คือ สถิติทางการที่ไม่มีค่านิยมและวิธีการผลิต ไม่มีข้อมูล และไม่มีหน่วยงานรับผิดชอบ

1.4.11 **หน่วยงาน**<sup>9</sup> หมายถึง ส่วนราชการ รัฐวิสาหกิจ องค์กรมหาชน องค์กรปกครองส่วนท้องถิ่น และหน่วยงานอื่นของรัฐ

1.4.12 **เจ้าของข้อมูล (Data Owners)**<sup>10</sup> หมายถึง บุคคลที่ทำหน้าที่ตรวจสอบดูแลข้อมูลโดยตรง สร้างความมั่นใจได้ว่าการบริหารจัดการข้อมูลสอดคล้องกับนโยบาย มาตรฐาน กฎระเบียบ หรือกฎหมาย เจ้าของข้อมูลทำการทบทวนและอนุมัติการดำเนินการต่าง ๆ ที่เกี่ยวข้องกับข้อมูล เช่น การเปลี่ยนแปลงเมทาดาตาและเกณฑ์การทำดาตาคลีนซิง (Data Cleansing) นอกจากนี้ยังทำหน้าที่ในการให้สิทธิ์ในการเข้าถึงข้อมูล จัดชั้นความลับของข้อมูล เจ้าของข้อมูลมักจะอยู่ในตำแหน่งบริหาร เช่น ผู้อำนวยการฝ่ายหรือหัวหน้าส่วนงานบุคคล เป็นเจ้าของข้อมูลบุคคล ผู้อำนวยการฝ่ายหรือหัวหน้าส่วนงานการเงินเป็นเจ้าของข้อมูลการเงิน เป็นต้น

1.4.13 **หน่วยงานเจ้าของข้อมูล** หมายถึง ส่วนราชการ รัฐวิสาหกิจ องค์กรมหาชน องค์กรปกครองส่วนท้องถิ่น และหน่วยงานอื่นของรัฐ ที่ทำหน้าที่ตรวจสอบดูแลข้อมูลโดยตรง สร้างความมั่นใจได้ว่าการบริหารจัดการข้อมูลสอดคล้องกับนโยบาย มาตรฐาน กฎระเบียบ หรือกฎหมาย

1.4.14 **ระดับหน่วยงานเจ้าของข้อมูล** หมายถึง ระดับการบริหารราชการแผ่นดินตามพระราชบัญญัติระเบียบบริหารราชการแผ่นดิน พ.ศ. 2534 ซึ่งได้บัญญัติให้การบริหารราชการแผ่นดินแบ่งออกเป็น 3 ส่วน ได้แก่ บริหารราชการส่วนกลาง ส่วนภูมิภาค และส่วนท้องถิ่น ระดับการบริหารราชการแผ่นดิน ในที่นี้ จะหมายรวมเฉพาะการบริหารราชการส่วนกลางและส่วนภูมิภาค ได้แก่

- 1) การบริหารราชการส่วนกลาง ระดับ “กรม หรือส่วนราชการที่เรียกชื่ออย่างอื่นและมีฐานะเป็นกรม”
- 2) การบริหารราชการส่วนภูมิภาค ระดับ “จังหวัด”

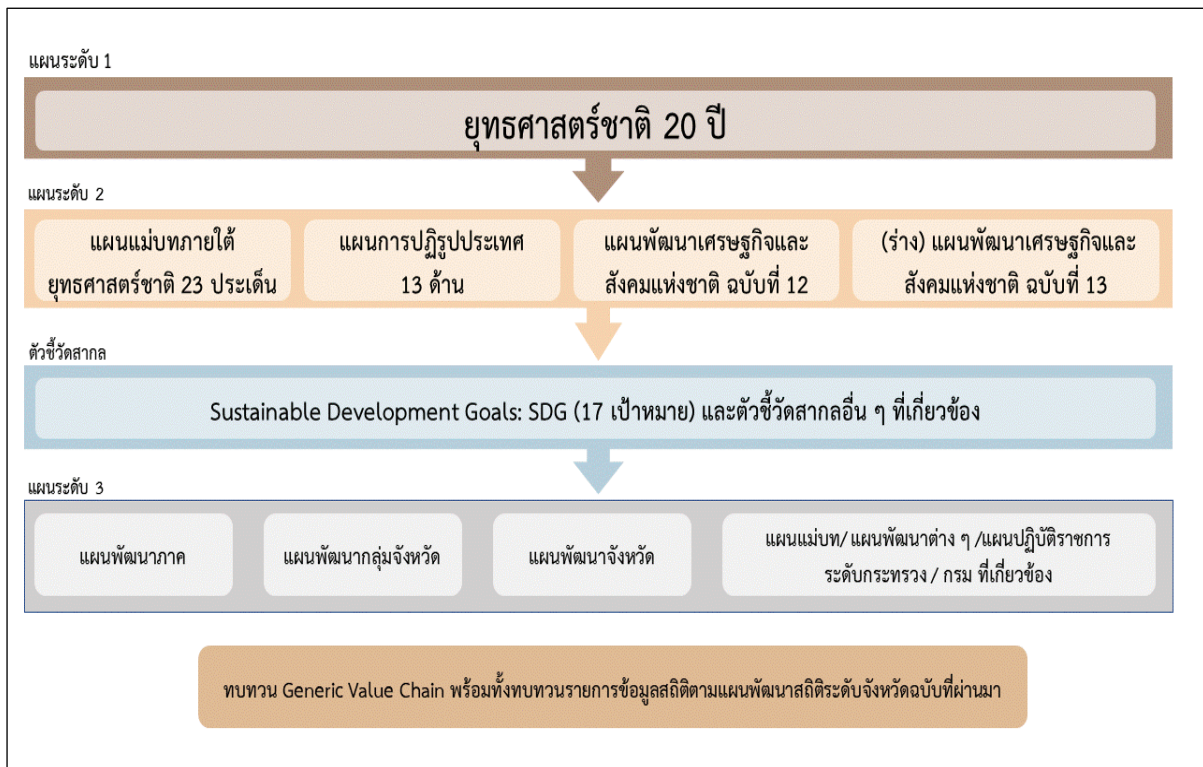
<sup>8</sup> ที่มา: การประชุมคณะอนุกรรมการสถิติด้านสังคม ครั้งที่ 2/2565 วันศุกร์ที่ 2 กันยายน 2565

<sup>9</sup> ที่มา: พระราชบัญญัติสถิติ พ.ศ. 2550

<sup>10</sup> ที่มา: ธรรมนูญข้อมูลภาครัฐ หน้า 36

## ยุทธศาสตร์และแผนที่เกี่ยวข้องกับการพัฒนาในระดับจังหวัด

การขับเคลื่อนในการจัดทำแผนพัฒนาสถิติระดับจังหวัด (พ.ศ. 2566 – 2570) ได้ศึกษายุทธศาสตร์ชาติ 20 ปี (พ.ศ. 2561 – 2580) แผนแม่บทภายใต้ยุทธศาสตร์ชาติ (23 ด้าน) แผนการปฏิรูปประเทศ (13 ด้าน) แผนพัฒนาเศรษฐกิจและสังคมแห่งชาติ ฉบับที่ 13 (พ.ศ. 2566 – 2570) เป้าหมายการพัฒนาที่ยั่งยืน (Sustainable Development Goals: SDGs) และตัวชี้วัดสากลอื่น ๆ ที่สำคัญ เช่น การจัดอันดับขีดความสามารถในการแข่งขัน (International Institute for Management Development: IMD) ยุทธศาสตร์การพัฒนาของแผนแม่บท/แผนพัฒนาต่าง ๆ/แผนปฏิบัติการระดับกระทรวง กรมที่เกี่ยวข้อง กรอบแผนพัฒนาภาค (พ.ศ. 2566 – 2570) แผนพัฒนากลุ่มจังหวัด (พ.ศ. 2566 – 2570) แผนพัฒนาจังหวัด (พ.ศ. 2566 – 2570) หรือนโยบายของผู้บริหารในจังหวัด เป็นต้น พร้อมทั้งวิเคราะห์ความสอดคล้องเชื่อมโยงระหว่างประเด็นการพัฒนาจังหวัด ตัวชี้วัดการพัฒนา กับแผนยุทธศาสตร์และแผนพัฒนาระดับต่าง ๆ เพื่อเป็นกรอบแนวคิดในการดำเนินการในครั้งนี้ ดังภาพ 2



ภาพ 2 กรอบแนวคิดการวิเคราะห์ยุทธศาสตร์และแผนที่เกี่ยวข้องกับการพัฒนาในระดับจังหวัด

## 2.1 การศึกษายุทธศาสตร์และแผนที่เกี่ยวข้องกับการพัฒนาในระดับจังหวัด

การจัดทำแผนพัฒนาสถิติระดับจังหวัดสระแก้ว (พ.ศ. 2566 – 2570) ได้มีการศึกษายุทธศาสตร์และแผนที่เกี่ยวข้องเพื่อให้เกิดความเชื่อมโยงระหว่างแผนและข้อมูลสถิติที่ใช้ในการกำหนดนโยบายการจัดทำตัวชี้วัดเพื่อติดตามประเมินผล ดังนี้

### 2.1.1 ยุทธศาสตร์ชาติ 20 ปี (พ.ศ. 2561 – 2580)<sup>21</sup>

เครื่องมือสำคัญในการบริหารราชการแผ่นดินและใช้เป็นแนวทางในการสนับสนุนการตัดสินใจของผู้บริหาร รวมถึงการวางกรอบการพัฒนาประเทศให้เป็นไปในแนวทางที่เหมาะสมสอดคล้องกับการเปลี่ยนแปลงของประเทศ ทั้งในด้านเศรษฐกิจ สังคม และทรัพยากรธรรมชาติและสิ่งแวดล้อม ได้อย่างมีประสิทธิภาพ เพื่อให้บรรลุวิสัยทัศน์ “ประเทศไทยมีความมั่นคง มั่งคั่ง ยั่งยืน เป็นประเทศที่พัฒนาแล้ว ด้วยการพัฒนาตามหลักปรัชญาของเศรษฐกิจพอเพียง” หรือตามคติพจน์ “มั่นคง มั่งคั่ง ยั่งยืน” ประกอบด้วย 6 ยุทธศาสตร์ โดยมีการแปลงยุทธศาสตร์สู่การปฏิบัติ ดังภาพ 3 เพื่อยกระดับศักยภาพของประเทศในหลากหลายมิติ พัฒนาคนในทุกมิติและในทุกช่วงวัยให้เป็นคนดี คนเก่ง และมีคุณภาพ สร้างโอกาสและความเสมอภาคทางสังคม สร้างการเติบโตบนคุณภาพชีวิตที่เป็นมิตรกับสิ่งแวดล้อม และมีภาครัฐของประชาชนเพื่อประชาชนและประโยชน์ส่วนรวม



ภาพ 3 ยุทธศาสตร์ชาติ 6 ด้านและการแปลงยุทธศาสตร์สู่การปฏิบัติ

<sup>21</sup> ที่มา: ยุทธศาสตร์ชาติ 20 ปี (พ.ศ. 2561 - 2580), ราชกิจจานุเบกษา เล่มที่ 135 ตอนที่ 82 ก

### 2.1.2 แผนแม่บทภายใต้ยุทธศาสตร์ชาติ<sup>22</sup>

แผนแม่บทภายใต้ยุทธศาสตร์ชาติเป็นส่วนสำคัญในการถ่ายทอดเป้าหมายและประเด็นยุทธศาสตร์ของยุทธศาสตร์ชาติลงสู่แผนระดับต่าง ๆ ต่อไป ซึ่งได้คำนึงถึงประเด็นร่วมหรือประเด็นตัดข้ามยุทธศาสตร์และการประสานเชื่อมโยงเป้าหมายของแต่ละแผนแม่บทภายใต้ยุทธศาสตร์ชาติให้มีความสอดคล้องไปในทิศทางเดียวกัน โดยแผนแม่บทภายใต้ยุทธศาสตร์ชาติจะประกอบด้วย สถานการณ์และแนวโน้มที่เกี่ยวข้องของแผนแม่บท เป้าหมายและตัวชี้วัดในการดำเนินการ ซึ่งแบ่งช่วงเวลาออกเป็น 4 ช่วง ช่วงละ 5 ปี รวมทั้งกำหนดแนวทางการพัฒนา และแผนงาน/โครงการที่สำคัญของแผนแม่บทภายใต้ยุทธศาสตร์ชาติ เพื่อเป็นกรอบในการดำเนินการของหน่วยงานที่เกี่ยวข้องให้บรรลุเป้าหมายการพัฒนาประเทศที่กำหนดไว้ในยุทธศาสตร์ว่า “ประเทศชาติมั่นคง ประชาชนมีความสุข เศรษฐกิจพัฒนาอย่างต่อเนื่อง สังคมเป็นธรรม ฐานทรัพยากรธรรมชาติยั่งยืน” โดยยกระดับศักยภาพของประเทศในหลายมิติ พัฒนาคนในทุกมิติและในทุกช่วงวัยให้เป็นคนดี เก่ง และมีคุณภาพ สร้างโอกาสและความเสมอภาคทางสังคม สร้างการเติบโตบนคุณภาพชีวิตที่เป็นมิตรกับสิ่งแวดล้อม และมีภาครัฐของประชาชนเพื่อประชาชนและประโยชน์ส่วนรวม โดยแผนแม่บทภายใต้ยุทธศาสตร์ชาติ มีจำนวน 23 ฉบับ ได้แก่

- 1) ความมั่นคง
- 2) การต่างประเทศ
- 3) การเกษตร
- 4) อุตสาหกรรมและบริการแห่งอนาคต
- 5) การท่องเที่ยว
- 6) พื้นที่และเมืองน่าอยู่อัจฉริยะ
- 7) โครงสร้างพื้นฐาน ระบบโลจิสติกส์ และดิจิทัล
- 8) ผู้ประกอบการและวิสาหกิจขนาดกลางและขนาดย่อมยุคใหม่
- 9) เขตเศรษฐกิจพิเศษ
- 10) การปรับเปลี่ยนค่านิยม และวัฒนธรรม
- 11) ศักยภาพคนตลอดช่วงชีวิต
- 12) การพัฒนาการเรียนรู้
- 13) การเสริมสร้างให้คนไทยมีสุขภาวะที่ดี
- 14) ศักยภาพการกีฬา
- 15) พลังทางสังคม
- 16) เศรษฐกิจฐานราก
- 17) ความเสมอภาคและหลักประกันสังคม
- 18) การเติบโตอย่างยั่งยืน
- 19) การบริหารจัดการน้ำทั้งระบบ
- 20) การบริการประชาชนและประสิทธิภาพภาครัฐ
- 21) การต่อต้านการทุจริตและประพฤติมิชอบ
- 22) กฎหมายและกระบวนการยุติธรรม
- 23) การวิจัยและพัฒนานวัตกรรม

<sup>22</sup> ที่มา: สรุปสาระสำคัญแผนแม่บทภายใต้ยุทธศาสตร์ชาติ (พ.ศ. 2561 - 2580), สำนักงานสภาพัฒนาการเศรษฐกิจและสังคมแห่งชาติ

แผนแม่บทภายใต้ยุทธศาสตร์ชาติทั้ง 23 ฉบับ เป็นการกำหนดประเด็นในลักษณะที่มีการบูรณาการ และเชื่อมโยงระหว่างยุทธศาสตร์ชาติด้านที่เกี่ยวข้อง และประเด็นการพัฒนาจะไม่มีซ้ำซ้อนกันระหว่าง แผนแม่บทฯ เพื่อให้ส่วนราชการสามารถนำแผนแม่บทฯ ไปใช้ในทางปฏิบัติได้อย่างมีประสิทธิภาพ และป้องกันการเกิดความสับสน โดยแผนแม่บทภายใต้ยุทธศาสตร์ชาติเป็นแผนระดับที่ 2 ที่มีความสำคัญ ในการเป็นแนวทางการพัฒนาและขับเคลื่อนประเทศเพื่อให้บรรลุเป้าหมายของยุทธศาสตร์ และถ่ายทอดไปสู่ แนวทางในการปฏิบัติในแผนระดับที่ 3 ของหน่วยงาน ตามมติคณะรัฐมนตรีเมื่อวันที่ 4 ธันวาคม 2560

นอกจากนี้ สำนักงานสภาพัฒนาการเศรษฐกิจและสังคมแห่งชาติได้จัดทำห่วงโซ่คุณค่าของประเทศ ไทย<sup>23</sup> (Final Value Chain Thailand) ที่ส่งผลให้บรรลุ 140 เป้าหมายแผนแม่บทย่อย ภายใต้แผนแม่บทภายใต้ ยุทธศาสตร์ (ฉบับแก้ไข ปี 2566)

### 2.1.3 แผนการปฏิรูปประเทศ (ฉบับปรับปรุง)<sup>24</sup>

แผนการปฏิรูปประเทศ (ฉบับปรับปรุง) เป็นแผนระดับที่ 2 ตามมติคณะรัฐมนตรี เมื่อวันที่ 4 ธันวาคม 2560 โดยส่งผลต่อการบรรลุเป้าหมายของยุทธศาสตร์ชาติ และแผนแม่บทภายใต้ยุทธศาสตร์ ซึ่งทุกหน่วยงานต้องดำเนินการตามกิจกรรมปฏิรูปประเทศที่จะส่งผลให้เกิดการเปลี่ยนแปลงต่อประชาชนอย่าง มีนัยสำคัญ (Big Rock) นำไปสู่การปฏิบัติตามหลักความสัมพันธ์เชิงเหตุและผล (Causal Relationship: XYZ) เพื่อให้บรรลุผลสัมฤทธิ์ตามเป้าหมายของยุทธศาสตร์ชาติของแต่ละช่วงเวลา 5 ปี โดยแผนการปฏิรูปประเทศ ฉบับปรับปรุงจะดำเนินการคู่ขนานไปกับเล่มแผนการปฏิรูปประเทศฉบับเดิมที่ประกาศใช้เมื่อเดือนเมษายน 2561 ที่เป็นกิจกรรมในลักษณะภารกิจปกติของหน่วยงาน ซึ่งแผนการปฏิรูปประเทศ 13 ด้าน ได้แก่ ด้านการเมือง ด้านการบริหารราชการแผ่นดิน ด้านกฎหมาย ด้านกระบวนการยุติธรรม ด้านเศรษฐกิจ ด้านทรัพยากรธรรมชาติและสิ่งแวดล้อม ด้านสาธารณสุข ด้านสื่อสารมวลชน เทคโนโลยีสารสนเทศ ด้านสังคม ด้านพลังงาน ด้านการป้องกันและปราบปรามการทุจริตและประพฤติมิชอบ ด้านการศึกษา ด้านวัฒนธรรม กีฬาแรงงาน และการพัฒนาทรัพยากรมนุษย์

### 2.1.4 แผนพัฒนาเศรษฐกิจและสังคมแห่งชาติ ฉบับที่ 13 (พ.ศ. 2566 – 2570)<sup>25</sup>

แผนพัฒนาเศรษฐกิจและสังคมแห่งชาติ ฉบับที่ 13 (พ.ศ. 2566 - 2570) เป็นแผนพัฒนาฯ ฉบับแรกๆ ที่เริ่มต้นกระบวนการร่างกรอบแผนแม่บทภายใต้ยุทธศาสตร์ชาติและจะมีผลในการใช้เป็นกรอบ เพื่อกำหนดแผนแม่บทภายใต้ยุทธศาสตร์ชาติ และแผนปฏิบัติการในช่วง 5 ปีที่สองของยุทธศาสตร์ชาติ 20 ปี โดยการกำหนดทิศทางการพัฒนาประเทศในระยะของแผนพัฒนาฯ ได้น้อมนำปรัชญาของเศรษฐกิจพอเพียงมา เป็นหลักในการขับเคลื่อนและวางแผนการพัฒนาประเทศ ไปสู่การบรรลุเป้าหมายในมิติต่าง ๆ ภายใต้ ยุทธศาสตร์ชาติได้อย่างเป็นรูปธรรม ซึ่งการกำหนดทิศทางการพัฒนาประเทศในระยะต่อไปจึงจำเป็นต้องให้ ความสำคัญกับปัจจัยทั้งภายนอกและภายใน ตลอดจนผลจากการเปลี่ยนแปลงของปัจจัยที่จะมีอิทธิพลต่อ โครงสร้างและองค์ประกอบของประเทศในทุกมิติ เพื่อนำมาประมวลผลประกอบการกำหนดทิศทางการพัฒนา ประเทศที่ควรจะมีไปในอนาคต บนหลักปรัชญาของเศรษฐกิจพอเพียงที่สอดคล้องกับเป้าหมายการพัฒนา ที่ยั่งยืนของโลก (SDGs)

<sup>23</sup> ที่มา: ห่วงโซ่คุณค่าของประเทศไทย (Value Chain Thailand) (ฉบับแก้ไขปี 2566) , สำนักงานสภาพัฒนาการเศรษฐกิจและสังคมแห่งชาติ

<sup>24</sup> ที่มา: แผนการปฏิรูปประเทศ (ฉบับปรับปรุง) , สำนักงานสภาพัฒนาการเศรษฐกิจและสังคมแห่งชาติ

<sup>25</sup> ที่มา: แผนพัฒนาเศรษฐกิจและสังคมแห่งชาติ ฉบับที่ 13 (พ.ศ. 2566 – 2570)

แผนพัฒนาฯ ฉบับที่ 13 มีจุดมุ่งหมายเพื่อขับเคลื่อนการพัฒนาประเทศให้สามารถบรรลุผลตามเป้าหมายการพัฒนาระยะยาวที่กำหนดไว้ในยุทธศาสตร์ชาติ โดยมุ่งหวังให้แผนพัฒนาฯ ฉบับที่ 13 (พ.ศ. 2566 - 2570) ทำหน้าที่เป็นกลไกในการขับเคลื่อนที่มีลำดับความสำคัญสูงต่อการพัฒนาประเทศในระยะ 5 ปี และเพื่อผลักดันให้ประเทศสามารถก้าวข้ามความท้าทายต่าง ๆ เพื่อขับเคลื่อนสู่ความเจริญเติบโตที่ทุกภาคส่วนได้รับประโยชน์อย่างเท่าเทียมกัน โดยมีวัตถุประสงค์เพื่อพลิกโฉมประเทศไทยสู่ “สังคมก้าวหน้า เศรษฐกิจสร้างมูลค่าอย่างยั่งยืน” จึงได้กำหนดเป้าหมายหลัก 5 ประการ ประกอบด้วย

- 1) การปรับโครงสร้างการผลิตสู่เศรษฐกิจฐานนวัตกรรม
- 2) การพัฒนาคนสำหรับโลกยุคใหม่
- 3) การมุ่งสู่สังคมแห่งโอกาสและความเป็นธรรม
- 4) การเปลี่ยนผ่านไปสู่ความยั่งยืน
- 5) การเสริมสร้างความสามารถของประเทศในการรับมือกับความเสี่ยงและการเปลี่ยนแปลงภายใต้บริบทโลกใหม่

ดังนั้น แผนพัฒนาฯ ฉบับที่ 13 จึงได้กำหนดชุดเป้าหมายการพัฒนา จำนวน 13 ประการที่มีลักษณะเชิงบูรณาการ ซึ่งสามารถนำไปสู่การพัฒนาทั้งในด้านเศรษฐกิจ สังคม ทรัพยากรธรรมชาติและสิ่งแวดล้อมไปพร้อม ๆ กัน ทำให้ชุดเป้าหมายแต่ละประการสามารถสนับสนุนเป้าหมายหลักได้มากกว่าหนึ่งข้อ โดยชุดเป้าหมายทั้ง 13 ประการ แบ่งออกได้เป็น 4 มิติ ดังนี้

#### 1) มิติภาคการผลิตและบริการเป้าหมาย

- หมวดหมู่ที่ 1 ไทยเป็นประเทศชั้นนำด้านสินค้าเกษตรและเกษตรแปรรูปมูลค่าสูง
- หมวดหมู่ที่ 2 ไทยเป็นจุดหมายของการท่องเที่ยวที่เน้นคุณภาพและความยั่งยืน
- หมวดหมู่ที่ 3 ไทยเป็นฐานการผลิตยานยนต์ไฟฟ้าที่สำคัญของโลก
- หมวดหมู่ที่ 4 ไทยเป็นศูนย์กลางทางการแพทย์และสุขภาพมูลค่าสูง
- หมวดหมู่ที่ 5 ไทยเป็นประตูการค้าการลงทุนและยุทธศาสตร์ทางโลจิสติกส์ที่สำคัญของภูมิภาค
- หมวดหมู่ที่ 6 ไทยเป็นศูนย์กลางด้านดิจิทัลและอุตสาหกรรมอิเล็กทรอนิกส์อัจฉริยะของอาเซียน

#### 2) มิติโอกาสและความเสมอภาคทางเศรษฐกิจและสังคม

- หมวดหมู่ที่ 7 ไทยมีวิสาหกิจขนาดกลางและขนาดย่อมที่เข้มแข็ง มีศักยภาพสูง และสามารถแข่งขันได้
- หมวดหมู่ที่ 8 ไทยมีพื้นที่และเมืองอัจฉริยะที่น่าอยู่ ปลอดภัย เติบโตได้อย่างยั่งยืน
- หมวดหมู่ที่ 9 ไทยมีความยากจนข้ามรุ่นลดลง และคนไทยทุกคนมีความคุ้มครองทางสังคมที่เพียงพอ เหมาะสม

#### 3) มิติความยั่งยืนของทรัพยากรธรรมชาติและสิ่งแวดล้อม

- หมวดหมู่ที่ 10 ไทยมีเศรษฐกิจหมุนเวียนและสังคมคาร์บอนต่ำ
- หมวดหมู่ที่ 11 ไทยสามารถลดความเสี่ยงและผลกระทบจากภัยธรรมชาติและการเปลี่ยนแปลงสภาพภูมิอากาศ

#### 4) มิติปัจจัยผลักดันการพลิกโฉมประเทศ


- หมวดหมู่ที่ 12 ไทยมีกำลังคนสมรรถนะสูง มุ่งเรียนรู้อย่างต่อเนื่อง ตอบโจทย์การพัฒนาแห่งอนาคต
- หมวดหมู่ที่ 13 ไทยมีภาครัฐที่ทันสมัย มีประสิทธิภาพ และตอบโจทย์ประชาชน

## 2.1.5 การพัฒนาที่ยั่งยืน (Sustainable Development)<sup>26</sup>

การพัฒนาที่ยั่งยืน (Sustainable Development) คือ แนวทางการพัฒนาที่ตอบสนองความต้องการของคนรุ่นปัจจุบัน โดยไม่ลดทอนความสามารถในการตอบสนอง ความต้องการของคนรุ่นหลัง (Brundtland Report, 1987) โดยการบรรลุการพัฒนาที่ยั่งยืน มีองค์ประกอบสำคัญ 3 ประการ ได้แก่ การเติบโตทางเศรษฐกิจ (Economic Growth) ความครอบคลุมทางสังคม (Social Inclusion) และการคุ้มครองสิ่งแวดล้อม (Environmental Protection)



ในการประชุมสมัชชาสหประชาชาติสมัยสามัญ ครั้งที่ 70 เมื่อวันที่ 25 กันยายน 2558 ณ สำนักงานใหญ่สหประชาชาติ ประเทศไทยและประเทศสมาชิกสหประชาชาติรวม 193 ประเทศ ร่วมลงนามรับรองวาระการพัฒนาที่ยั่งยืน ค.ศ.2030 (2030 Agenda for Sustainable Development) ซึ่งเป็นกรอบการพัฒนาของโลกเพื่อร่วมกันบรรลุการพัฒนาทางสังคม เศรษฐกิจ และสิ่งแวดล้อมอย่างยั่งยืน โดยไม่ทิ้งใครไว้ข้างหลัง ภายในปี ค.ศ. 2030 โดยกำหนดให้มีเป้าหมายการพัฒนาที่ยั่งยืน (Sustainable Development Goals: SDGs) เป็นแนวทางให้แต่ละประเทศดำเนินการร่วมกัน



<sup>26</sup> ที่มา: สำนักงานสภาพัฒนาการเศรษฐกิจและสังคมแห่งชาติ, <https://sdgs.nesdc.go.th/>

เป้าหมายการพัฒนาที่ยั่งยืน (SDGs) 17 เป้าหมาย ประกอบด้วย 169 เป้าหมายย่อย (SDG Targets) ที่มีความเป็นสากล เชื่อมโยงและเกี่ยวพันกัน และกำหนดให้มี 247 ตัวชี้วัด เพื่อใช้ติดตามและประเมินความก้าวหน้าของการพัฒนา โดยสามารถจัดกลุ่ม SDGs ตามปัจจัยที่เชื่อมโยงกันใน 5 มิติ (5P) ได้แก่

- 1) การพัฒนาคน (People) ให้ความสำคัญกับการขจัดปัญหาความยากจนและความหิวโหย และลดความเหลื่อมล้ำในสังคม ประกอบด้วย
  - เป้าหมายที่ 1: ขจัดความยากจน
  - เป้าหมายที่ 2: ยุติความหิวโหย บรรลุความมั่นคงทางอาหารและยกระดับโภชนาการสำหรับทุกคนในทุกวัย
  - เป้าหมายที่ 3: สร้างหลักประกันว่าคนมีชีวิตที่มีสุขภาพดีและส่งเสริมสวัสดิภาพสำหรับทุกคนในทุกวัย
  - เป้าหมายที่ 4: สร้างหลักประกันว่าทุกคนมีการศึกษาที่มีคุณภาพอย่างครอบคลุมและเท่าเทียม และสนับสนุนโอกาสในการเรียนรู้ตลอดชีวิต
  - เป้าหมายที่ 5: บรรลุความเท่าเทียมระหว่างเพศ และเสริมสร้างความเข้มแข็งให้แก่สตรีและเด็กหญิง
- 2) สิ่งแวดล้อม (Planet) ให้ความสำคัญกับการปกป้องและรักษาทรัพยากรธรรมชาติและสภาพภูมิอากาศเพื่อพลเมืองโลกรุ่นต่อไป ประกอบด้วย
  - เป้าหมายที่ 7: สร้างหลักประกันให้ทุกคนสามารถเข้าถึงพลังงานสมัยใหม่ที่ยั่งยืนในราคาที่ย่อมเยา
  - เป้าหมายที่ 8: ส่งเสริมการเติบโตทางเศรษฐกิจที่ต่อเนื่อง ครอบคลุม และยั่งยืน การจ้างงานเต็มที่ มีผลผลิตภาพ และการมีงานที่เหมาะสมสำหรับทุกคน
  - เป้าหมายที่ 9: สร้างโครงสร้างพื้นฐานที่มีความทนทาน ส่งเสริมการพัฒนาอุตสาหกรรมที่ครอบคลุมและยั่งยืน และส่งเสริมนวัตกรรม
  - เป้าหมายที่ 10: ลดความไม่เสมอภาคภายในประเทศและระหว่างประเทศ
  - เป้าหมายที่ 11: ทำให้เมืองและการตั้งถิ่นฐานของมนุษย์มีความครอบคลุม ปลอดภัย มีภูมิคุ้มกันและยั่งยืน
- 3) เศรษฐกิจและความมั่งคั่ง (Prosperity) ส่งเสริมให้ประชาชนมีความเป็นอยู่ที่ดีและสอดคล้องกับธรรมชาติ ประกอบด้วย
  - เป้าหมายที่ 6: สร้างหลักประกันว่าจะมีการจัดให้มีน้ำและสุขอนามัยสำหรับทุกคน และมีการบริหารจัดการที่ยั่งยืน
  - เป้าหมายที่ 12: สร้างหลักประกันให้มีรูปแบบการผลิตและการบริโภคที่ยั่งยืน
  - เป้าหมายที่ 13: เร่งต่อสู้กับการเปลี่ยนแปลงสภาพภูมิอากาศและผลกระทบที่เกิดขึ้น
  - เป้าหมายที่ 14: อนุรักษ์และใช้ประโยชน์จากมหาสมุทร ทะเล และทรัพยากรทางทะเลอย่างยั่งยืนเพื่อการพัฒนาที่ยั่งยืน
  - เป้าหมายที่ 15: ปกป้องฟื้นฟู และสนับสนุนการใช้ระบบนิเวศบนบกอย่างยั่งยืน จัดการป่าไม้อย่างยั่งยืนต่อสู้การกลายสภาพเป็นทะเลทราย หยุดการเสื่อมโทรมของที่ดิน และฟื้นสภาพกลับมาใหม่ และหยุดการสูญเสียดiversity ความหลากหลายทางชีวภาพ

4) สันติภาพและความยุติธรรม (Peace) ยึดหลักการอยู่ร่วมกันอย่างสันติ มีสังคมที่สงบสุข และไม่แบ่งแยก ประกอบด้วย

เป้าหมายที่ 16: ส่งเสริมสังคมที่สงบสุขและครอบคลุมเพื่อการพัฒนาที่ยั่งยืน ให้ทุกคนเข้าถึงความยุติธรรมและสร้างสถาบันที่มีประสิทธิภาพรับผิดชอบ และครอบคลุมในทุกระดับ

5) ความเป็นหุ้นส่วนการพัฒนา (Partnership) ความร่วมมือของทุกภาคส่วนในการขับเคลื่อนวาระการพัฒนาที่ยั่งยืน ประกอบด้วย

เป้าหมายที่ 17: เสริมความเข้มแข็งให้แก่กลไกการดำเนินงานและฟื้นฟูสภาพหุ้นส่วนความร่วมมือระดับโลกสำหรับการพัฒนาที่ยั่งยืน

### 2.1.6 กรอบแผนพัฒนาภาคตะวันออก (พ.ศ. 2566 – 2570)<sup>27</sup>

กรอบแผนพัฒนาภาคตะวันออก (พ.ศ. 2566 – 2570) มีเป้าหมายการพัฒนาที่มุ่งพัฒนาเศรษฐกิจให้เกิดการขยายตัวอย่างต่อเนื่องและยั่งยืน และเกิดการกระจายรายได้อย่างทั่วถึงทุกพื้นที่ ควบคู่กับคุณภาพชีวิตของประชาชนที่ดี

เป้าหมาย

- 1) อัตราการเจริญเติบโตทางเศรษฐกิจของภาคตะวันออกขยายตัวเพิ่มขึ้น
- 2) สัมประสิทธิ์ความไม่เสมอภาค (Gini Coefficient) ในการกระจายรายได้ของภาคตะวันออกลดลง

ประเด็นการพัฒนาเพื่อให้บรรลุผลตามทิศทางการพัฒนาภาคตะวันออก มีดังนี้

- 1) พัฒนาอุตสาหกรรมที่เป็นมิตรต่อสิ่งแวดล้อมและเป็นกำลังหลักในการขับเคลื่อนเศรษฐกิจของภาคตะวันออกอย่างยั่งยืน
- 2) พัฒนาการเกษตรคุณภาพและผลตอบแทนสูง เชื่อมโยงสู่การผลิตอาหารปลอดภัย การผลิตพลังงานทดแทน และพืชสมุนไพรทางการแพทย์
- 3) รักษาและยกระดับการท่องเที่ยวคุณภาพในแหล่งท่องเที่ยวหลักและแหล่งท่องเที่ยวทางเลือก รวมทั้งการพัฒนาธุรกิจเกี่ยวเนื่องที่เน้นคุณค่า อัตลักษณ์ ความยั่งยืน และเหมาะสมกับคนทุกช่วงวัย
- 4) พัฒนาเมืองและพื้นที่ชนบทให้มีความทันสมัยและน่าอยู่ พร้อมทั้งยกระดับคุณภาพชีวิตของประชาชนในทุกช่วงวัย
- 5) รักษาและยกระดับพื้นที่เศรษฐกิจชายแดนประเทศกัมพูชา ให้มีมูลค่าสูง มีความมั่นคงและเป็นประตูเชื่อมโยงการค้า การลงทุนกับประเทศเพื่อนบ้าน
- 6) เสริมสร้างความอุดมสมบูรณ์ของทรัพยากรธรรมชาติและคุณภาพสิ่งแวดล้อม และการเพิ่มประสิทธิภาพการรับมือภัยพิบัติทางธรรมชาติและผลกระทบจากการเปลี่ยนแปลงภูมิอากาศ

<sup>27</sup> ที่มา: [https://www.nesdc.go.th/ewt\\_dl\\_link.php?nid=11684&filename=index](https://www.nesdc.go.th/ewt_dl_link.php?nid=11684&filename=index)

### 2.1.7 แผนพัฒนาภูมิภาคตะวันออก 2 (จันทบุรี ตราด นครนายก ปราจีนบุรี และสระแก้ว) ประจำปีงบประมาณ พ.ศ. 2566 – 2570<sup>28</sup>

กลุ่มจังหวัดภาคตะวันออก 2 ประกอบด้วย จังหวัดจันทบุรี จังหวัดตราด จังหวัดนครนายก จังหวัดปราจีนบุรี และจังหวัดสระแก้ว มีวิสัยทัศน์ของกลุ่มจังหวัดภาคตะวันออก 2 “เมืองแห่งคุณภาพชีวิต ศูนย์กลางการท่องเที่ยวเชิงนิเวศ วิถีชุมชนและวัฒนธรรม แหล่งผลไม้และเกษตรปลอดภัย”

#### เป้าประสงค์รวม (Ultimate Goals)

- 1) เศรษฐกิจเจริญเติบโตอย่างมีเสถียรภาพ
- 2) ประชาชนมีคุณภาพชีวิตที่ดี สังคมมีความเข้มแข็งเป็นฐานรากที่เอื้อต่อการพัฒนาทรัพยากรมนุษย์
- 3) ทรัพยากรธรรมชาติและสิ่งแวดล้อม

#### ตำแหน่งการพัฒนา (Positioning)

- เมืองแห่งคุณภาพชีวิต
- แหล่งท่องเที่ยวประวัติศาสตร์ วัฒนธรรมและนิเวศ
- แหล่งผลิตผลไม้ สินค้าเกษตรปลอดภัย
- เมืองสมุนไพรแห่งเอเชีย
- ประตูการค้าชายแดนเชื่อมโยงประเทศเพื่อนบ้าน

#### ประเด็นการพัฒนากลุ่มจังหวัด

- ประเด็นการพัฒนาที่ 1 : ส่งเสริมและพัฒนากการท่องเที่ยวให้ได้มาตรฐานเพื่อสนับสนุนการท่องเที่ยวเชิงนิเวศ วิถีชีวิตชุมชนและวัฒนธรรม
- ประเด็นการพัฒนาที่ 2 : เพิ่มขีดความสามารถด้านการค้า การค้าชายแดน และการลงทุนเชื่อมโยง EEC และประเทศเพื่อนบ้าน
- ประเด็นการพัฒนาที่ 3 : พัฒนาประสิทธิภาพการผลิต การแปรรูป และการตลาดสินค้าเกษตรตามมาตรฐานความปลอดภัยอย่างครบวงจรและมีมูลค่าสูง
- ประเด็นการพัฒนาที่ 4 : รักษา รักษา สร้างสมดุลแห่งสิ่งแวดล้อม
- ประเด็นการพัฒนาที่ 5 : พัฒนาทรัพยากรมนุษย์ สังคม การบริหารจัดการ ยกระดับคุณภาพชีวิตให้มีความมั่นคงปลอดภัย

### 2.1.8 แผนพัฒนาจังหวัดสระแก้ว พ.ศ. 2566 – 2570 (ฉบับทบทวน ประจำปีงบประมาณ พ.ศ. 2567)<sup>29</sup>

แผนพัฒนาจังหวัดสระแก้ว พ.ศ. 2566 – 2570 (ฉบับทบทวน ประจำปีงบประมาณ พ.ศ. 2567) จะเป็นเครื่องมือหลักสำคัญที่ช่วยทำให้เกิดแนวทางการปฏิบัติที่ชัดเจนและผลักดันให้การดำเนินการในโครงการต่างๆ บรรลุเป้าหมายตามประเด็นการพัฒนา เกิดผลลัพธ์และผลสัมฤทธิ์ เพื่อการพัฒนาจังหวัดสระแก้วให้เกิดความมั่นคง มั่งคั่ง ยั่งยืน พร้อมยกระดับคุณภาพชีวิตและมาตรฐานความเป็นอยู่ของประชาชนในจังหวัดสระแก้วให้สูงขึ้น ภายใต้ผลกระทบจาก Technology disruption และการเกิดขึ้นของโรคอุบัติใหม่

**เป้าหมายการพัฒนาจังหวัดสระแก้ว :** เมืองชายแดนแห่งความสุข ถิ่นเกษตรและสมุนไพรคุณภาพ แหล่งท่องเที่ยวชุมชน เชิงนิเวศ และอารยธรรมโบราณ ศูนย์กลางโลจิสติกส์เชื่อมโยงอินโดจีน มั่นคง ยั่งยืน

<sup>28</sup> ที่มา: [http://www.prachinburi.go.th/EP2/Eastern\\_Province2.htm](http://www.prachinburi.go.th/EP2/Eastern_Province2.htm)

<sup>29</sup> ที่มา: [http://www.sakaeko.go.th/websakaeko/news\\_devpro](http://www.sakaeko.go.th/websakaeko/news_devpro)

## ประเด็นการพัฒนาจังหวัดสระแก้ว

ประเด็นการพัฒนาที่ 1 : เสริมสร้างศักยภาพในการพัฒนาตนเอง เพื่อยกระดับมาตรฐานคุณภาพชีวิตสำหรับคนทุกช่วงวัยในทุกด้านความต้องการของชีวิตเพื่อสุขภาวะที่ดีรวมทั้งรายได้ สังคม และสิ่งแวดล้อม

ประเด็นการพัฒนาที่ 2 : พัฒนาทักษะของเกษตรกร ปัจจัยการผลิต ศูนย์รวบรวม และการจัดจำหน่ายสินค้าเกษตรที่ได้มาตรฐานและเป็นเอกลักษณ์ของจังหวัด เพื่อการยกระดับสินค้าเกษตรของจังหวัด

ประเด็นการพัฒนาที่ 3 : ยกระดับมาตรฐานการท่องเที่ยว พัฒนาแหล่งท่องเที่ยวเชิงนิเวศ เชื่อมโยงอารยธรรมโบราณ เพิ่มขีดความสามารถสู่การท่องเที่ยวโดยชุมชนสุขชาติวิถี

ประเด็นการพัฒนาที่ 4 : พัฒนาโครงสร้างพื้นฐาน และการบริหารจัดการด้านสังคมและสิ่งแวดล้อม เพื่อรองรับการเป็นศูนย์กลางโลจิสติกส์เชื่อมโยงอินโดจีน

ประเด็นการพัฒนาที่ 5 : เสริมสร้างความมั่นคงเพื่อการพัฒนาพื้นที่จังหวัดชายแดน

## 2.2 การวิเคราะห์ประเด็นการพัฒนาจังหวัดภายใต้แผนพัฒนาจังหวัดที่เป็นปัจจุบันที่สอดคล้องกับยุทธศาสตร์และแผนที่เกี่ยวข้องกับการพัฒนาในระดับจังหวัด

สำนักงานสถิติจังหวัดในฐานะฝ่ายเลขานุการคณะกรรมการสถิติระดับจังหวัดได้ดำเนินการหารือร่วมกับสำนักงานจังหวัดเกี่ยวกับการวิเคราะห์ประเด็นการพัฒนาจังหวัดที่สอดคล้องกับยุทธศาสตร์และแผนที่เกี่ยวข้องกับการพัฒนาในระดับจังหวัด สามารถสรุปความสอดคล้องเชื่อมโยงระหว่างประเด็นยุทธศาสตร์การพัฒนา และตัวชี้วัดของจังหวัดสระแก้ว กับประเด็นหมุดหมายและตัวชี้วัดตามแผนพัฒนาฯ ฉบับที่ 13 แสดงได้ดังตารางต่อไปนี้

ตาราง 1 ความสอดคล้องระหว่างประเด็นหมุดหมายตามแผนพัฒนาเศรษฐกิจและสังคมแห่งชาติ ฉบับที่ 13 และประเด็นการพัฒนาจังหวัดของแผนพัฒนาจังหวัดฯ

ประเด็นหมุดหมาย ตามแผนฯ ฉบับที่ 13	ประเด็นการพัฒนาจังหวัด
1. ไทยเป็นประเทศชั้นนำด้านสินค้าเกษตรและเกษตรแปรรูปมูลค่าสูง	2. พัฒนาทักษะของเกษตรกร ปัจจัยการผลิต ศูนย์รวบรวม และการจัดจำหน่ายสินค้าเกษตรที่ได้มาตรฐานและเป็นเอกลักษณ์ของจังหวัด เพื่อการยกระดับสินค้าเกษตรของจังหวัด
2. ไทยเป็นจุดหมายของการท่องเที่ยวที่เน้นคุณภาพและความยั่งยืน	3. ยกระดับมาตรฐานการท่องเที่ยว พัฒนาแหล่งท่องเที่ยวเชิงนิเวศ เชื่อมโยงอารยธรรมโบราณ เพิ่มขีดความสามารถสู่การท่องเที่ยวโดยชุมชนสุขชาติวิถี
3. ไทยเป็นฐานการผลิตยานยนต์ไฟฟ้าที่สำคัญของโลก	-
4. ไทยเป็นศูนย์กลางทางการแพทย์และสุขภาพมูลค่าสูง	-
5. ไทยเป็นประตูการค้าการลงทุนและยุทธศาสตร์ทางโลจิสติกส์ที่สำคัญของภูมิภาค	4. พัฒนาโครงสร้างพื้นฐาน และการบริหารจัดการด้านสังคมและสิ่งแวดล้อม เพื่อรองรับการเป็นศูนย์กลางโลจิสติกส์เชื่อมโยงอินโดจีน
6. ไทยเป็นศูนย์กลางด้านดิจิทัลและอุตสาหกรรมอิเล็กทรอนิกส์อัจฉริยะของอาเซียน	-

**ตาราง 1** ความสอดคล้องระหว่างประเด็นหมุดหมายตามแผนพัฒนาเศรษฐกิจและสังคมแห่งชาติ ฉบับที่ 13 และประเด็นการพัฒนาจังหวัดของแผนพัฒนาจังหวัดฯ (ต่อ)

ประเด็นหมุดหมาย ตามแผนฯ ฉบับที่ 13	ประเด็นการพัฒนาจังหวัด
7. ไทยมีวิสาหกิจขนาดกลางและขนาดย่อมที่เข้มแข็ง มีศักยภาพสูง และสามารถแข่งขันได้	2. พัฒนาทักษะของเกษตรกร ปัจจัยการผลิต ศูนย์รวม และการจัดจำหน่ายสินค้าเกษตรที่ได้มาตรฐานและเป็นเอกลักษณ์ของจังหวัด เพื่อการยกระดับสินค้าเกษตรของจังหวัด
8. ไทยมีพื้นที่และเมืองอัจฉริยะที่น่าอยู่ ปลอดภัย เติบโตได้อย่างยั่งยืน	-
9. ไทยมีความยากจนข้ามรุ่นลดลง และคนไทยทุกคนมีความคุ้มครองทางสังคมที่เพียงพอเหมาะสม	1. เสริมสร้างศักยภาพในการพัฒนาตนเอง เพื่อยกระดับมาตรฐานคุณภาพชีวิตสำหรับคนทุกช่วงวัยในทุกด้านความต้องการของชีวิตเพื่อสุขภาวะที่ดีรวมทั้งรายได้ สังคม และสิ่งแวดล้อม
10. ไทยมีเศรษฐกิจหมุนเวียนและสังคมคาร์บอนต่ำ	-
11. ไทยสามารถลดความเสี่ยงและผลกระทบจากภัยธรรมชาติและการเปลี่ยนแปลงสภาพภูมิอากาศ	-
12. ไทยมีกำลังคนสมรรถนะสูง มุ่งเรียนรู้อย่างต่อเนื่อง ตอบโจทย์การพัฒนาแห่งอนาคต	1. เสริมสร้างศักยภาพในการพัฒนาตนเอง เพื่อยกระดับมาตรฐานคุณภาพชีวิตสำหรับคนทุกช่วงวัยในทุกด้านความต้องการของชีวิตเพื่อสุขภาวะที่ดีรวมทั้งรายได้ สังคม และสิ่งแวดล้อม
13. ไทยมีภาครัฐที่ทันสมัย มีประสิทธิภาพ และตอบโจทย์ประชาชน	-

**ตาราง 2** ตัวชี้วัดตามแผนพัฒนาเศรษฐกิจและสังคมแห่งชาติ ฉบับที่ 13 และความสอดคล้องระหว่างตัวชี้วัดตามแผนพัฒนาจังหวัดฯ

ตัวชี้วัดตามแผนพัฒนาฯ ฉบับที่ 13	ตัวชี้วัดของจังหวัดสระแก้ว
1.1 GDP สาขาเกษตรเติบโต ร้อยละ 4.5 ต่อปี	-
1.2 รายได้สุทธิดังไร้นอกภาคเกษตรกรรม ไม่ต่ำกว่า 537,000 บาท ต่อครัวเรือน	1. ร้อยละของจำนวนครัวเรือนยากจนที่มีรายได้ต่ำกว่าเกณฑ์ จปฐ. ลดลงต่อปี (ร้อยละ 25)
1.3 พื้นที่ทำเกษตรกรรมยั่งยืนเพิ่มขึ้นเป็น 10 ล้านไร่	-
1.4 พื้นที่เพาะปลูกพืชที่ไม่เหมาะสมลดลง ร้อยละ 10	-
1.5 ภาคเกษตรมีผลิภาพการผลิตรวม (TFP) เฉลี่ยร้อยละ 1.5	-
1.6 มีตลาดกลางสินค้าเกษตรภูมิภาค	4. ร้อยละของมูลค่าการจำหน่ายผลิตภัณฑ์สมุนไพรที่เพิ่มขึ้นต่อปี (ร้อยละ 5)
1.7 จำนวนสหกรณ์ภาคเกษตรในชั้นที่ 1 ตามเกณฑ์การจัดระดับความเข้มแข็งสหกรณ์เพิ่มขึ้นอย่างน้อย ร้อยละ 18	-

ตาราง 2 ตัวชี้วัดตามแผนพัฒนาเศรษฐกิจและสังคมแห่งชาติ ฉบับที่ 13 และความสอดคล้องระหว่างตัวชี้วัดตามแผนพัฒนาจังหวัดฯ (ต่อ)

ตัวชี้วัด แผนพัฒนาฯ ฉบับที่ 13	ตัวชี้วัดของจังหวัดสระแก้ว
1.8 จำนวนกลุ่มเกษตรกรในชั้นที่ 1 ตามเกณฑ์การจัดระดับความเข้มแข็งกลุ่มเกษตรกร เพิ่มขึ้นอย่างน้อย ร้อยละ 6	-
1.9 จำนวนวิสาหกิจชุมชนในระดับดี ตามเกณฑ์การจัดระดับความเข้มแข็งวิสาหกิจชุมชน เพิ่มขึ้นอย่างน้อย ร้อยละ 5	-
1.10 ผู้ประกอบการเกษตรเพิ่มขึ้น (การประเมินของ กษ.) ปีละ 4,000 ราย	3. ร้อยละของจำนวนเกษตรกรที่ผ่านการประเมินเบื้องต้น ตามมาตรฐาน GAP เพิ่มขึ้นต่อปี (ร้อยละ 70)
1.11 มูลค่าการลงทุนในเขตพัฒนาพิเศษภาคตะวันออก	
1.12 มูลค่าการลงทุนในเขตพัฒนาเศรษฐกิจพิเศษชายแดน	8. ร้อยละของมูลค่าการค้าชายแดนที่เพิ่มขึ้นต่อปี (ร้อยละ 3) 9. ร้อยละของโรงงานอุตสาหกรรมที่ได้รับความรู้เกี่ยวกับอุตสาหกรรมเชิงนิเวศที่เพิ่มขึ้นต่อปี (ร้อยละ 3)
1.13 รายได้จากการท่องเที่ยวเมืองท่องเที่ยวรองเฉลี่ยทุกเมืองเพิ่มขึ้น ร้อยละ 10 ต่อปี	6. ร้อยละของรายได้จากการท่องเที่ยวที่เพิ่มขึ้นต่อปี (ร้อยละ 5) 7. จำนวนแหล่งท่องเที่ยวที่ได้รับการรับรองมาตรฐานแต่ละปี (จำนวน 2 แห่ง)
1.14 พื้นที่ป่าไม้เพิ่มขึ้น โดยเป็นป่าไม้ธรรมชาติ ร้อยละ 33 และพื้นที่ป่าเศรษฐกิจ เพื่อการใช้ประโยชน์ ร้อยละ 12 ของพื้นที่ประเทศ	5. ปริมาณน้ำที่กักเก็บได้ในแต่ละปี (ปีละ 100,000 ลบ.ม.)
1.15 ดัชนีการพัฒนามนุษย์ 0.82 ภายในปี 2570	1. ร้อยละของจำนวนครัวเรือนยากจนที่มีรายได้ ต่ำกว่าเกณฑ์ จปฐ. ลดลงต่อปี (ร้อยละ 25) 2. อายุคาดเฉลี่ยของการมีสุขภาพดีของประชาชนในจังหวัดสระแก้วเพิ่มขึ้นต่อปี (0.2 ปี) 10. จำนวนการแก้ไขปัญหาด้านความมั่นคงจากภัยคุกคามรูปแบบใหม่ของสภาความมั่นคงแห่งชาติ (จำนวน 2 เรื่องจาก 9 เรื่อง)

นอกจากนี้ฝ่ายเลขานุการคณะกรรมการสถิติระดับจังหวัดได้ประชุมหารือร่วมกับสำนักงานจังหวัดได้สรุปความสอดคล้องเชื่อมโยงระหว่างประเด็นการพัฒนาจังหวัดภายใต้แผนพัฒนาจังหวัดที่เป็นปัจจุบันที่สอดคล้องกับยุทธศาสตร์และแผนต่างที่เกี่ยวข้องกับการพัฒนาในระดับจังหวัด ดังภาคผนวก ก

ตาราง 3 การวิเคราะห์ประเด็นการพัฒนาจังหวัดภายใต้แผนพัฒนาจังหวัดที่เป็นปัจจุบัน ที่สอดคล้องกับยุทธศาสตร์ชาติ (พ.ศ. 2561 – 2580)

ยุทธศาสตร์/ประเด็นการพัฒนาภายใต้ยุทธศาสตร์ชาติ (พ.ศ. 2561-2580)			
<p><b>ยุทธศาสตร์ด้านการพัฒนาและเสริมสร้างศักยภาพทรัพยากรมนุษย์</b></p> <p>เป้าหมาย :</p> <ol style="list-style-type: none"> <li>คนไทยเป็นคนดี คนเก่ง มีคุณภาพ พร้อมสำหรับวิถีชีวิตในศตวรรษที่ 21</li> <li>สังคมไทยมีสภาพแวดล้อมที่เอื้อ และสนับสนุนต่อการพัฒนาคนตลอดช่วงชีวิต</li> </ol>	<p><b>ยุทธศาสตร์ด้านการสร้างความสามารถในการแข่งขัน</b></p> <p>เป้าหมาย :</p> <ol style="list-style-type: none"> <li>ประเทศไทยเป็นประเทศที่พัฒนาแล้ว เศรษฐกิจเติบโตอย่างมีเสถียรภาพและยั่งยืน</li> <li>ประเทศไทยมีขีดความสามารถในการแข่งขันสูงขึ้น</li> </ol>	<p><b>ยุทธศาสตร์ชาติด้านการสร้างการเติบโตบนคุณภาพชีวิตที่เป็นมิตรต่อสิ่งแวดล้อม</b></p> <p>เป้าหมาย :</p> <ol style="list-style-type: none"> <li>อนุรักษ์และรักษาทรัพยากรธรรมชาติ สิ่งแวดล้อม และวัฒนธรรม ให้คนรุ่นต่อไป ได้ใช้อย่างยั่งยืน มีสมดุล</li> <li>ฟื้นฟูและสร้างใหม่ฐานทรัพยากรธรรมชาติและสิ่งแวดล้อม เพื่อลดผลกระทบทางลบ จากการพัฒนาสังคมเศรษฐกิจของประเทศ</li> <li>ใช้ประโยชน์และสร้างการเติบโตบนฐานทรัพยากรธรรมชาติและสิ่งแวดล้อมให้สมดุลภายในขีดความสามารถของระบบนิเวศ</li> <li>ยกระดับกระบวนการทัศน์เพื่อกำหนดอนาคตประเทศด้านทรัพยากรธรรมชาติและสิ่งแวดล้อม และวัฒนธรรมบนหลักของการมีส่วนร่วม และธรรมาภิบาล</li> </ol>	<p><b>ยุทธศาสตร์ชาติด้านความมั่นคง</b></p> <p>เป้าหมาย :</p> <ol style="list-style-type: none"> <li>ประชาชนอยู่ดีกินดีและมีความสุข</li> <li>บ้านเมืองมีความมั่นคงในทุกมิติและทุกระดับ</li> <li>กองทัพ หน่วยงานด้านความมั่นคง ภาครัฐ ภาคเอกชน และภาคประชาชน มีความพร้อมในการป้องกันและแก้ไขปัญหาความมั่นคง</li> <li>ประเทศไทยมีบทบาทด้านความมั่นคงเป็นที่ชื่นชม และได้รับการยอมรับโดยประชาคม ระหว่างประเทศ</li> <li>การบริหารจัดการความมั่นคงมีผลสำเร็จที่เป็นรูปธรรมอย่างมีประสิทธิภาพ</li> </ol>

ตาราง 4 การวิเคราะห์ประเด็นการพัฒนาจังหวัดภายใต้แผนพัฒนาจังหวัดที่เป็นปัจจุบัน ที่สอดคล้องกับแผนแม่บทภายใต้ยุทธศาสตร์ชาติ

แผนแม่บทภายใต้ยุทธศาสตร์ชาติ										
การพัฒนา ศักยภาพคน ตลอดช่วง ชีวิต	การ เสริมสร้าง ให้คนไทย มีสุขภาวะที่ดี	การพัฒนา การเรียนรู้	การบริการประชาชน และประสิทธิภาพ ภาครัฐ	การเกษตร	การท่องเที่ยว	โครงสร้าง พื้นฐานระบบ โลจิสติกส์และ ดิจิทัล	เศรษฐกิจ พิเศษ	การเติบโต อย่างยั่งยืน	การ ต่างประเทศ	ความ มั่นคง
ตัวชี้วัด : -ดัชนีการ พัฒนามนุษย์ (ค่าคะแนน)	ตัวชี้วัด : -อายุคาด เฉลี่ยของการ มีสุขภาพดี (อายุเฉลี่ย)	ตัวชี้วัด : -คะแนน PISA ด้านการอ่าน คณิตศาสตร์ และ วิทยาศาสตร์ (คะแนนเฉลี่ย) -อันดับขีด ความสามารถในการ แข่งขันของ ประเทศด้าน การศึกษา สัดส่วนเด็กและ เยาวชนที่ได้รับการ ส่งต่อและพัฒนา ตามศักยภาพ/พหุ ปัญญา -อัตราการเข้าเรียน สุทธิระดับ มัธยมศึกษาตอนต้น	ตัวชี้วัด : -ระดับความพึงพอใจ ในคุณภาพการ ให้บริการของภาครัฐ (ร้อยละ) -สัดส่วนความสำเร็จ ของกระบวนการที่ ได้รับการปรับเปลี่ยน ให้เป็นดิจิทัล(ร้อยละ) -ค่าคะแนนการ ประเมินร้อยละของ เทศบาลและองค์การ บริหารส่วนตบลที่นำ แผนชุมชนสู่การพัฒนา ท้องถิ่น ได้ตามเกณฑ์ ที่กำหนด (Local Quality Management : LQM) (คะแนน)	ตัวชี้วัด : -อัตราการขยายตัว ของมูลค่าสินค้า เกษตรแปรรูปและ ผลิตภัณฑ์ (เฉลี่ย ร้อยละ) -อัตราการขยายตัว ของมูลค่าของสินค้า เกษตรอัตลักษณ์ พื้นถิ่น (เฉลี่ยร้อยละ) -มูลค่าผลผลิตสินค้า เกษตรต่อหน่วย (เฉลี่ยร้อยละ) -อัตราการขยายตัว ของผลิตภัณฑ์มวล รวมสาขาเกษตร (เฉลี่ยร้อยละ)	ตัวชี้วัด : -สัดส่วน GDP ในประเทศด้านการ ท่องเที่ยวต่อ GDP รวมของ ประเทศ (ร้อยละ) -อัตราการขยายตัว ของรายได้จากการ ท่องเที่ยวเชิง สร้างสรรค์และ วัฒนธรรม เฉลี่ย ร้อยละ	ตัวชี้วัด : -สัดส่วนต้นทุน โลจิสติกส์ของ ประเทศไทยต่อ ผลิตภัณฑ์มวล รวมในประเทศ (ร้อยละ) -อัตราส่วนของ คราวเรือนที่ใช้ อินเทอร์เน็ต (ร้อยละ)	ตัวชี้วัด : -มูลค่าการ ลงทุนในเขต พัฒนา เศรษฐกิจ พิเศษ ชายแดน (ล้านบาท)	ตัวชี้วัด : -สัดส่วน พื้นที่สีเขียว ทุกประเภท (ร้อยละของ พื้นที่ทั้ง ประเทศ)	ตัวชี้วัด : -ระดับความ สำเร็จในการ เสริมสร้าง เครือข่าย บุคคลและ องค์กรที่เป็น มิตรกับ ประเทศไทย ใน ต่างประเทศ	ตัวชี้วัด : -ดัชนีชี้วัด ความสุข ของ ประชากร -ระดับ ความ สำเร็จของ การแก้ไข ปัญหา ความ มั่นคงใน ปัจจุบัน

ตาราง 5 การวิเคราะห์ประเด็นการพัฒนาจังหวัดภายใต้แผนพัฒนาจังหวัดที่เป็นปัจจุบัน ที่สอดคล้องกับแผนการปฏิรูปประเทศ 13 ด้าน

แผนการปฏิรูปประเทศ 13 ด้าน					
ด้านสังคม	ด้านสาธารณสุข	ด้านการศึกษา	ด้านเศรษฐกิจ	ด้านทรัพยากรธรรมชาติและสิ่งแวดล้อม	ด้านการเมือง
เป้าหมาย: แก้ไขปัญหาความยากจน และ ความเหลื่อมล้ำใน สังคมการคุ้มครองกลุ่มเปราะบางในสังคม ตลอดจนการสร้างความเป็นธรรมในการเข้าถึง ทรัพยากรและแหล่งทุน ของประชาชน	เป้าหมาย: ผู้สูงอายุและผู้สูงอายุได้รับ บริการที่มีประสิทธิภาพ ประสิทธิผล และทันสมัย มีความรอบรู้ด้านสุขภาพ เพิ่มขึ้น สามารถป้องกันและ ลดโรค ที่สามารถป้องกันได้ พร้อมทั้งผู้สูงอายุสามารถ ดูแลสุขภาพตนเองและได้รับการ บริบาล และ รักษาพยาบาลที่มีคุณภาพที่บ้าน และในชุมชน โดยกำหนด กิจกรรมปฏิรูปประเทศที่จะ ส่งผลให้เกิดการเปลี่ยนแปลง ต่อประชาชน	เป้าหมาย: ยกระดับคุณภาพของการจัด การศึกษา ลดความเหลื่อมล้ำ ทางการศึกษา มุ่งความเป็นเลิศและ สร้างขีดความสามารถในการแข่งขัน ของประเทศ และ ปรับปรุงระบบ การศึกษาให้มีประสิทธิภาพในการ ใช้ทรัพยากร เพิ่มความคล่องตัวใน การรองรับความหลากหลาย ของ การจัดการศึกษา และสร้างเสริม ธรรมภิบาล ซึ่งการศึกษาที่จะได้รับ การปฏิรูปจะครอบคลุมถึงการ เรียนรู้ ตลอดชีวิตมิได้จำกัดเฉพาะ การจัดการศึกษาเพื่อคุณวุฒิตาม ระดับเท่านั้น	เป้าหมาย: ยกระดับศักยภาพทาง เศรษฐกิจของประเทศ กระจายความเจริญและ ความเข้มแข็งของภาคสังคม และปรับบทบาท โครงสร้าง และกลไกสถาบันบริหาร จัดการเศรษฐกิจของประเทศ ตามหลักแนวคิดการ บริหารงานคุณภาพที่มี บทบาทสำคัญต่อการ ขับเคลื่อน ประเด็นปฏิรูป เพื่อเพิ่มความสามารถใน การแข่งขันทางเศรษฐกิจ และลดความเหลื่อมล้ำให้ เกิดผลสัมฤทธิ์	เป้าหมาย: ทรัพยากรธรรมชาติและ สิ่งแวดล้อม ได้รับการดูแล รักษา และฟื้นฟูอย่างเป็น ระบบมีประสิทธิภาพ และมีความสมบูรณ์ ยั่งยืน เป็นฐานการพัฒนาประเทศทั้งทาง เศรษฐกิจ สังคม สิ่งแวดล้อม พร้อมทั้ง เกิดความสมดุลระหว่างการอนุรักษ์ และ การใช้ประโยชน์ ลดความขัดแย้งของ การพัฒนาที่ใช้ฐานทรัพยากรธรรมชาติ บรรเทาผลกระทบสิ่งแวดล้อม และลดภัย พิบัติทางธรรมชาติ และมีระบบบริหาร จัดการทรัพยากรธรรมชาติและ สิ่งแวดล้อมที่มีประสิทธิภาพบนพื้นฐาน การมีส่วนร่วมของทุกภาคส่วนตาม แนวทางประชารัฐ	เป้าหมาย: สร้างความรู้ความเข้าใจแก่ ประชาชนเกี่ยวกับการปกครอง ในระบอบประชาธิปไตยอันมี พระมหากษัตริย์ทรงเป็นประมุข ส่งเสริมให้ประชาชนเข้ามามี ส่วนร่วมทางการเมืองและ กระบวนการนโยบายสาธารณะ การเมืองมีเสถียรภาพและความ มั่นคงและเกิดความสามัคคี ปองดองสมานฉันท์ของคน ในชาติ ตลอดจนเพื่อให้พรรค การเมืองและนักการเมืองยึดมั่น ในประโยชน์ของประเทศชาติ และประชาชนเป็นหลัก

ตาราง 6 การวิเคราะห์ประเด็นการพัฒนาจังหวัดภายใต้แผนพัฒนาจังหวัดที่เป็นปัจจุบัน ที่สอดคล้องกับแผนพัฒนาเศรษฐกิจและสังคมแห่งชาติ ฉบับที่ 13

(แผนพัฒนาเศรษฐกิจและสังคมแห่งชาติ ฉบับที่ 13					
หมวดหมู่ที่ 9	หมวดหมู่ที่ 12	หมวดหมู่ที่ 1	หมวดหมู่ที่ 2	หมวดหมู่ที่ 11	หมวดหมู่ที่ 5
ไทยมีความยากจนข้ามรุ่นลดลง และคนไทยทุกคนมีความคุ้มครอง ทางสังคมที่เพียงพอ เหมาะสม	ไทยมีกำลังคนสมรรถนะสูงมุ่ง เรียนรู้ อย่างต่อเนื่อง ตอบโจทย์การพัฒนาแห่ง อนาคต	ไทยเป็นประเทศชั้นนำด้าน สินค้าเกษตรและเกษตรแปรรูป มูลค่าสูง	ไทยเป็นจุดหมายของการ ท่องเที่ยวที่เน้นคุณภาพ และ ความยั่งยืน	ไทยสามารถลดความเสี่ยงและ ผลกระทบจากภัยธรรมชาติ และการเปลี่ยนแปลงสภาพ ภูมิอากาศ	ไทยเป็นประตูการค้า การลงทุนและยุทธศาสตร์ ทางโลจิสติกส์ที่สำคัญ ของภูมิภาค

ตาราง 7 การวิเคราะห์ประเด็นการพัฒนาจังหวัดภายใต้แผนพัฒนาจังหวัดที่เป็นปัจจุบัน ที่สอดคล้องกับเป้าหมายการพัฒนาที่ยั่งยืน (SDGs)

เป้าหมายการพัฒนาที่ยั่งยืน (SDGs)				
<p><b>เป้าหมายที่ (Goals) 3 :</b> สร้างหลักประกันว่าคนมีชีวิตที่มีสุขภาพดีและส่งเสริมความเป็นอยู่ที่ดีสำหรับทุกคนในทุกวัย</p> <p><b>เป้าประสงค์ (Targets)</b> 3.7 สร้างหลักประกันว่ามีการเข้าถึงบริการ ข้อมูล การให้การศึกษาเกี่ยวกับอนามัยเจริญพันธุ์โดยถ้วนหน้า รวมถึงการวางแผนครอบครัว และการผสมอนามัยเจริญพันธุ์ในยุทธศาสตร์และแผนงานระดับชาติ ภายในปี 2573 3.8 บรรลุการมีหลักประกันสุขภาพถ้วนหน้า รวมถึงการป้องกันความเสี่ยงทางการเงิน การเข้าถึงการบริการสาธารณสุขจำเป็นที่มีคุณภาพ และเข้าถึงยาและวัคซีนจำเป็นที่ปลอดภัย มีประสิทธิภาพ มีคุณภาพ และมีราคาที่สามารถซื้อหาได้</p>	<p><b>เป้าหมายที่ (Goals) 8 :</b> ส่งเสริมการเติบโตทางเศรษฐกิจ ที่ต่อเนื่อง ครอบคลุม และยั่งยืน การจ้างงานเต็มที่มีผลิตภาพ และการมีงานที่เหมาะสมสำหรับทุกคน</p> <p><b>เป้าประสงค์ (Targets)</b> 8.1 ทำให้การเติบโตทางเศรษฐกิจต่อหัวประชากรมีความยั่งยืนตามบริบทของประเทศ โดยเฉพาะอย่างยิ่งให้ผลิตภัณฑ์มวลรวมในประเทศของประเทศพัฒนาน้อยที่สุดมีการขยายตัวอย่างน้อยร้อยละ 7 ต่อปี 8.3 ส่งเสริมนโยบายที่มุ่งเน้นการพัฒนาที่สนับสนุนกิจกรรมที่มีผลิตภาพ การสร้างงานที่สมควรความเป็นผู้ประกอบการ ความสร้างสรรค์และนวัตกรรมและส่งเสริมการเกิดและการเติบโตของวิสาหกิจรายย่อยขนาดเล็กและขนาดกลาง ซึ่งรวมถึงผ่านทาง การเข้าถึงบริการทางการเงิน</p>	<p><b>เป้าหมายที่ (Goals) 9 :</b> สร้างโครงสร้างพื้นฐานที่มีความทนทาน ส่งเสริมการพัฒนาอุตสาหกรรมที่ครอบคลุมและยั่งยืน และส่งเสริมนวัตกรรม</p> <p><b>เป้าประสงค์ (Targets)</b> 9.1 พัฒนาโครงสร้างพื้นฐานที่มีคุณภาพ เชื่อถือได้ ยั่งยืนและมีความทนทานซึ่งรวมถึงโครงสร้างพื้นฐานภูมิภาคและที่ข้ามเขตแดนเพื่อสนับสนุนการพัฒนาทางเศรษฐกิจ และความเป็นอยู่ที่ดีของมนุษย์ โดยมุ่งไปที่การเข้าถึงได้ในราคาที่สามารถจ่ายได้และเท่าเทียมสำหรับประชาชนทุกคน 9.2 ส่งเสริมการพัฒนาอุตสาหกรรมที่ครอบคลุมและยั่งยืน และภายในปี 2573 ให้เพิ่มส่วนแบ่งของอุตสาหกรรมในการจ้างงานและผลิตภัณฑ์มวลรวมของประเทศ โดยให้ปฏิบัติตามสภาวะแวดล้อมของประเทศและให้เพิ่มส่วนแบ่งขึ้นเป็น 2 เท่าในประเทศพัฒนาน้อยที่สุด</p>	<p><b>เป้าหมายที่ (Goals) 15:</b> ปกป้อง พื้นฟู และส่งเสริมการใช้ประโยชน์จากระบบนิเวศทางบก จัดการป่าไม้อย่างยั่งยืน หยุดยั้งการรุกรานของทะเลทราย หยุดและย้อนกระบวนการเสื่อมโทรมของดิน หยุดยั้งการสูญเสียความหลากหลายทางชีวภาพ</p> <p><b>เป้าประสงค์ (Targets)</b> 15.1 สร้างหลักประกันว่าจะมีการอนุรักษ์ การฟื้นฟูและการใช้ระบบนิเวศบนบก และในน้ำจืดในแผ่นดิน รวมทั้งบริการทางระบบนิเวศอย่างยั่งยืน โดยเฉพาะอย่างยิ่ง ป่าไม้พื้นที่ชุ่มน้ำ ภูเขา และเขตแห้งแล้ง โดยเป็นไปตามข้อบังคับภายใต้ความตกลงระหว่างประเทศ ภายในปี 2563 15.4 สร้างหลักประกันว่าจะมีการอนุรักษ์ระบบนิเวศภูเขาและความหลากหลายทางชีวภาพ ของระบบนิเวศเหล่านั้นเพื่อจะเพิ่มพูนขีดความสามารถของระบบนิเวศเหล่านั้นที่จะให้ผลประโยชน์อันสำคัญต่อการพัฒนาที่ยั่งยืน ภายในปี 2573</p>	<p><b>เป้าหมายที่ (Goals) 16 :</b> สันติภาพ ยุติธรรม และสถาบันที่เข้มแข็ง</p> <p><b>เป้าประสงค์ (Targets)</b> 16.1 ลดความรุนแรงทุกรูปแบบ และอัตราการตายที่เกี่ยวข้องใน ทุกแห่งให้ลดลงอย่างมีนัยสำคัญ 16.3 ส่งเสริมนิติธรรมทั้งในระดับชาติและระหว่างประเทศ และสร้างหลักประกันว่าจะมีการเข้าถึงความยุติธรรมอย่างเท่าเทียมแก่ทุกคน 16.4 ลดการลักลอบเคลื่อนย้าย อาวุธและเงิน เสริมความแข็งแกร่งของกระบวนการติดตามและการส่งคืนสินทรัพย์ที่ถูกขโมยไป และต่อสู้กับอาชญากรรมที่จัดตั้งในลักษณะองค์กรทุกรูปแบบ ภายในปี 2573</p>

ตาราง 7 การวิเคราะห์ประเด็นการพัฒนาจังหวัดภายใต้แผนพัฒนาจังหวัดที่เป็นปัจจุบัน ที่สอดคล้องกับเป้าหมายการพัฒนาที่ยั่งยืน (SDGs) (ต่อ)

เป้าหมายการพัฒนาที่ยั่งยืน (SDGs)				
<p><b>เป้าหมายที่ (Goals) 4 :</b> สร้างหลักประกันว่าทุกคนมีการศึกษาที่มีคุณภาพอย่างครอบคลุมและเท่าเทียม และสนับสนุนโอกาสในการเรียนรู้ตลอดชีวิต</p> <p><b>เป้าประสงค์ (Targets)</b></p> <p>4.1 สร้างหลักประกันว่าเด็กชายและเด็กหญิงทุกคนสำเร็จ การศึกษาระดับประถมศึกษาและมัธยมศึกษาที่มีคุณภาพ เท่าเทียม และไม่มีค่าใช้จ่าย นำไปสู่ผลลัพธ์ทางการเรียนรู้ที่มี ประสิทธิภาพ ภายในปี 2573</p> <p>4.2 สร้างหลักประกันว่าเด็กชายและเด็กหญิงทุกคนเข้าถึง การพัฒนา การดูแล และการจัดการศึกษาระดับก่อน ประถมศึกษา สำหรับเด็กปฐมวัยที่มีคุณภาพ ภายในปี 2573 เพื่อให้เด็กเหล่านั้นมีความพร้อมสำหรับการศึกษาระดับประถมศึกษา</p> <p>4.4 เพิ่มจำนวนเยาวชนและผู้ใหญ่ที่มีทักษะที่จำเป็น รวมถึง ทักษะทางเทคนิคและอาชีพสำหรับการจ้างงาน การมีงานที่ ดี และการเป็นผู้ประกอบการ ภายในปี 2573</p> <p>4.7 สร้างหลักประกันว่าผู้เรียนทุกคนได้รับความรู้และ ทักษะที่จำเป็นสำหรับส่งเสริมการพัฒนาอย่างยั่งยืน รวมไปถึง การศึกษาสำหรับการพัฒนาอย่างยั่งยืนและการมีวิถีชีวิต ที่ยั่งยืน สิทธิมนุษยชน ความเสมอภาคระหว่างเพศ การ ส่งเสริมวัฒนธรรมแห่งความสงบสุขและไม่ใช้ความรุนแรง การเป็นพลเมืองของโลก และความนิยมในความ หลากหลายทางวัฒนธรรมและในความร่วมมือของวัฒนธรรมต่อ การพัฒนาที่ยั่งยืน ภายในปี 2573</p>	<p>8.4 พัฒนาความมีประสิทธิภาพ ในการใช้ทรัพยากรของโลกใน การบริโภคและการผลิต และ พยายามที่จะตัดความเชื่อมโยง ระหว่างการเติบโตทางเศรษฐกิจ และการทำให้สิ่งแวดล้อมเสื่อม โทรม ซึ่งเป็นไปตามกรอบการ ดำเนินงาน 10 ปี ของแผนการ ทำงานเพื่อการบริโภคและการ ผลิตที่ยั่งยืน โดยมีประเทศที่ พัฒนาแล้วเป็นผู้นำในการ ดำเนินการไปจนถึงปี 2573</p> <p>8.9 ในปี 2030, วางแผนและ ดำเนินนโยบายเพื่อส่งเสริมการ ท่องเที่ยวอย่างยั่งยืนที่สร้างงาน และส่งเสริมวัฒนธรรมท้องถิ่น และผลิตภัณฑ์</p> <p>8.10 เสริมความแข็งแกร่งของ สถาบันทางการเงิน ภายในประเทศเพื่อส่งเสริมและ ขยายการเข้าถึงการธนาคาร การ ประกันและบริการทางการเงิน แก่ทุกคน</p>	<p>9.4 ยกระดับโครงสร้างพื้นฐาน และปรับปรุงอุตสาหกรรม เพื่อให้ เกิดความยั่งยืนโดยเพิ่ม ประสิทธิภาพการใช้ทรัพยากร และการใช้เทคโนโลยีและ กระบวนการทางอุตสาหกรรมที่ สะอาดและเป็นมิตรต่อ สิ่งแวดล้อมมากขึ้น โดยทุก ประเทศดำเนินการตามขีด ความสามารถของแต่ละประเทศ ภายในปี 2573</p> <p>9.b สนับสนุนการพัฒนา เทคโนโลยีการวิจัยและนวัตกรรม ภายในประเทศกำลังพัฒนารวมถึง การให้มีสภาพแวดล้อมทาง นโยบายที่นำไปสู่ความ หลากหลายของอุตสาหกรรมและ การเพิ่มมูลค่าของสินค้าโภคภัณฑ์</p> <p>9.c เพิ่มการเข้าถึงเทคโนโลยีด้าน ข้อมูลและการสื่อสารและจัดให้มี การเข้าถึงอินเทอร์เน็ตโดยถ้วน หน้าที่ในราคาที่สามารถจ่ายได้ สำหรับประเทศพัฒนาน้อยที่สุด ภายในปี 2563</p>		

ตาราง 8 การวิเคราะห์ประเด็นการพัฒนาจังหวัดภายใต้แผนพัฒนาจังหวัดที่เป็นปัจจุบัน ที่สอดคล้องกับกรอบแผนพัฒนาภาคตะวันออก (พ.ศ. 2566 – 2570)

กรอบแผนพัฒนาภาคตะวันออก (พ.ศ. 2566 – 2570)					
4.พัฒนาเมืองและพื้นที่ชนบทให้มีความทันสมัยและน่าอยู่ พร้อมทั้งยกระดับคุณภาพชีวิตของประชาชนในทุกช่วงวัย	2.พัฒนาการเกษตรคุณภาพและผลตอบแทนสูง เชื่อมโยงสู่การผลิตอาหารปลอดภัย การผลิตพลังงานทดแทน และพืชสมุนไพรทางการแพทย์	5.รักษาและยกระดับการท่องเที่ยวคุณภาพในแหล่งท่องเที่ยวหลัก และแหล่งท่องเที่ยวทางเลือก รวมทั้งการพัฒนาธุรกิจเกี่ยวเนื่องที่เน้นคุณค่า อัตลักษณ์ ความยั่งยืน และเหมาะสมกับคนทุกช่วงวัย	1.พัฒนาอุตสาหกรรมที่เป็นมิตรต่อสิ่งแวดล้อมและ เป็นกำลังหลักในการขับเคลื่อนเศรษฐกิจของ ภาคตะวันออก อย่างยั่งยืน	6.เสริมสร้างความอุดมสมบูรณ์ของทรัพยากรธรรมชาติและคุณภาพสิ่งแวดล้อม และการเพิ่มประสิทธิภาพการรับมือภัยพิบัติทางธรรมชาติและผลกระทบจากการเปลี่ยนแปลงภูมิอากาศ	3.รักษาและยกระดับพื้นที่เศรษฐกิจชายแดนประเทศกัมพูชา ให้มีมูลค่าสูง มีความมั่นคงและเป็นประตูเชื่อมโยงการค้า การลงทุนกับประเทศเพื่อนบ้าน

ตาราง 9 การวิเคราะห์ประเด็นการพัฒนาจังหวัดภายใต้แผนพัฒนาจังหวัดที่เป็นปัจจุบัน ที่สอดคล้องกับแผนพัฒนากลุ่มจังหวัดภาคตะวันออก 2 (พ.ศ. 2566 – 2570)

แผนพัฒนากลุ่มจังหวัดภาคตะวันออก 2 (พ.ศ. 2566 – 2570)				
ประเด็นการพัฒนาที่ 5 พัฒนาทรัพยากรมนุษย์ สังคม การบริหารจัดการ ยกระดับคุณภาพชีวิตให้มีความมั่นคงปลอดภัย	ประเด็นการพัฒนาที่ 3 พัฒนาประสิทธิภาพการผลิต การแปรรูป และการตลาดสินค้าเกษตรตามมาตรฐานความปลอดภัย อย่างครบวงจรและมีมูลค่าสูง	ประเด็นการพัฒนาที่ 1 ส่งเสริมและพัฒนาการท่องเที่ยว ให้ได้มาตรฐานเพื่อสนับสนุนการท่องเที่ยวเชิงนิเวศ วิถีชุมชนและวัฒนธรรม	ประเด็นการพัฒนาที่ 4 อนุรักษ์ ฟื้นฟู พัฒนา ปกป้อง ทรัพยากรธรรมชาติและสิ่งแวดล้อม อย่างมีส่วนร่วม เพื่อประโยชน์ต่อการพัฒนาเศรษฐกิจและสังคมอย่างยั่งยืน	ประเด็นการพัฒนาที่ 2 เพิ่มขีดความสามารถด้านการค้า การค้าชายแดน และการลงทุน เชื่อมโยง EEC และประเทศเพื่อนบ้าน

ตาราง 10 การวิเคราะห์ประเด็นการพัฒนาจังหวัด ภายใต้แผนพัฒนาจังหวัดที่เป็นปัจจุบัน ที่สอดคล้องกับยุทธศาสตร์และแผนที่เกี่ยวข้องกับแผนพัฒนาจังหวัดสระแก้ว (พ.ศ. 2566 – 2570)

แผนพัฒนาจังหวัดสระแก้ว (พ.ศ. 2566 – 2570)				
ประเด็นการพัฒนาที่ 1 เสริมสร้างศักยภาพในการพัฒนาตนเอง เพื่อยกระดับมาตรฐานคุณภาพชีวิตสำหรับคนทุกช่วงวัยในทุกด้านความต้องการของชีวิตเพื่อสุขภาพที่ดีรวมทั้งรายได้ สังคม และสิ่งแวดล้อม	ประเด็นการพัฒนาที่ 2 พัฒนาทักษะของเกษตรกร ปัจจัยการผลิต ศูนย์รวบรวม และการจัดจำหน่ายสินค้าเกษตรที่ได้มาตรฐาน และเป็นเอกลักษณ์ของจังหวัด เพื่อยกระดับสินค้าเกษตรของจังหวัด	ประเด็นการพัฒนาที่ 3 ยกระดับมาตรฐานการท่องเที่ยว พัฒนาแหล่งท่องเที่ยวเชิงนิเวศ เชื่อมโยงอารยธรรมโบราณ เพิ่มขีดความสามารถสู่การท่องเที่ยว โดยชุมชนสุขชาติวิถี	ประเด็นการพัฒนาที่ 4 พัฒนาโครงสร้างพื้นฐาน และบริหารจัดการด้านสังคมและสิ่งแวดล้อม เพื่อรองรับการเป็นศูนย์กลางโลจิสติกส์เชื่อมโยงอินโดจีน	ประเด็นการพัฒนาที่ 5 เสริมสร้างความมั่นคงเพื่อการพัฒนาพื้นที่จังหวัดชายแดน

Strategy Road Map ความเชื่อมโยงตั้งแต่ยุทธศาสตร์ มาแผนพัฒนาจังหวัด

แผนระดับ 1

ยุทธศาสตร์ชาติปี 20				
ยุทธศาสตร์ชาติด้านการพัฒนาและเสริมสร้างศักยภาพ	ยุทธศาสตร์ชาติด้านการปรับสมดุลและพัฒนา ระบบการบริหารจัดการภาครัฐ	ยุทธศาสตร์ชาติด้านการสร้างความสามารถในการแข่งขัน	ยุทธศาสตร์ชาติด้านการสร้างการเติบโตบนคุณภาพชีวิตที่เป็นมิตรต่อสิ่งแวดล้อม	ยุทธศาสตร์ชาติด้านความมั่นคง

แผนระดับ 2

แผนแม่บทภายใต้ยุทธศาสตร์ชาติ				แผนการปฏิรูปประเทศ 13 ด้าน			(ร่าง) แผนพัฒนาเศรษฐกิจและสังคมแห่งชาติ ฉบับที่ 13			
การพัฒนาศักยภาพคนตลอดช่วงชีวิต	การพัฒนาการเรียนรู้	การเกษตร	เขตเศรษฐกิจพิเศษ	การเติบโตอย่างยั่งยืน	การต่างประเทศ	ด้านสังคม	ด้านสาธารณสุข	ด้านการศึกษา	ไทยมีกำลังคนสมรรถนะสูงมุ่ง เรียนรู้ อย่างต่อเนื่อง ตอบโจทย์การพัฒนาอนาคต และเกษตรแปรรูปมูลค่าสูง	ไทยเป็นจุดหมายของการท่องเที่ยวที่เน้นคุณภาพและความยั่งยืน
การเสริมสร้างให้คนไทยมีสุขภาพที่ดี	การบริการประชาชนและประสิทธิภาพภาครัฐ	การท่องเที่ยว	โครงสร้างพื้นฐานระบบโลจิสติกส์และดิจิทัล	ความมั่นคง	ด้านเศรษฐกิจ	ด้านทรัพยากรธรรมชาติและสิ่งแวดล้อม	ด้านการเมือง	ไทยมีความยากจนข้ามรุ่นลดลงและคนไทยทุกคนมีความคุ้มครองทางสังคมที่เพียงพอเหมาะสม	ไทยสามารถลดความเสี่ยงและผลกระทบจากภัยธรรมชาติและ การเปลี่ยนแปลงสภาพภูมิอากาศ	ไทยเป็นประตูการค้าการลงทุนและยุทธศาสตร์ทางโลจิสติกส์ที่สำคัญของภูมิภาค

ตัวชี้วัดสากล

Sustainable Development Goals: SDGs (เป้าหมาย 17)			
สร้างหลักประกันว่าทุกคนมีชีวิตที่มีสุขภาพดีและส่งเสริมความเป็นอยู่ที่ดีสำหรับทุกคน ในทุกวัย	สร้างหลักประกันว่า ทุกคนมีการศึกษาที่มีคุณภาพอย่างครอบคลุมและเท่าเทียมและสนับสนุนโอกาสในการเรียนรู้ตลอดชีวิต	ส่งเสริมการเติบโตทางเศรษฐกิจที่ต่อเนื่อง ครอบคลุม และยั่งยืน การจ้างงานเต็มที่มีผลิตภาพ และการมีงานที่เหมาะสมสำหรับทุกคน	สร้างโครงสร้างพื้นฐานที่มีความทนทาน ส่งเสริมการพัฒนาอุตสาหกรรมที่ครอบคลุม และยั่งยืนและส่งเสริมนวัตกรรม
		ปกป้อง ฟื้นฟู และสนับสนุนการใช้ระบบนิเวศบนบกอย่างยั่งยืน จัดการป่าไม้อย่างยั่งยืน ต่อสู้กับการกลายสภาพเป็นทะเลทราย หยุดการเสื่อมโทรมของที่ดินและฟื้นสภาพกลับมาใหม่ และหยุดการสูญเสียความหลากหลายทางชีวภาพ	สันติภาพ ยุติธรรม และสถาบันที่เข้มแข็ง

แผนระดับ 3

แผนพัฒนาภาคตะวันออก	แผนพัฒนาภูมิภาคจังหวัดภาคตะวันออก 2	แผนพัฒนาจังหวัดสระแก้ว
พัฒนาเมืองและพื้นที่ชนบทให้มีความทันสมัยและน่าอยู่ พร้อมทั้งยกระดับคุณภาพชีวิตของประชาชนในทุกช่วงวัย	พัฒนาทรัพยากรมนุษย์ สังคม การบริหารจัดการ ยกระดับคุณภาพชีวิต ให้มีความมั่นคงปลอดภัย	เสริมสร้างศักยภาพในการพัฒนาตนเอง เพื่อยกระดับมาตรฐานคุณภาพชีวิต สำหรับคนทุกช่วงวัยในทุกด้านความต้องการของชีวิต เพื่อสุขภาวะที่ดีรวมทั้งรายได้ สังคมและสิ่งแวดล้อม
พัฒนาอุตสาหกรรมที่เป็นมิตรต่อสิ่งแวดล้อมและเป็นกำลังหลักในการขับเคลื่อนเศรษฐกิจของภาคตะวันออกอย่างยั่งยืน	ส่งเสริมและพัฒนากองทุนท่องเที่ยวให้ได้มาตรฐานเพื่อสนับสนุนการท่องเที่ยวเชิงนิเวศ วิถีชุมชนและวัฒนธรรม	พัฒนาทักษะของเกษตรกร ปัจจัยการผลิต ศูนย์รวบรวม และการจัดจำหน่ายสินค้าเกษตรที่ได้มาตรฐานและเป็นเอกลักษณ์ของจังหวัด เพื่อการยกระดับสินค้าเกษตรของจังหวัด
พัฒนาการเกษตรคุณภาพและผลตอบแทนสูง เชื่อมโยงสู่การผลิตอาหารปลอดภัยการผลิตพลังงานทดแทน และพืชสมุนไพร ทางกรมแพทย์	พัฒนาประสิทธิภาพการผลิต การแปรรูป และการตลาดสินค้าเกษตรตามมาตรฐาน ความปลอดภัยอย่างครบวงจรและมีมูลค่าสูง	ยกระดับมาตรฐานการท่องเที่ยว พัฒนาแหล่งท่องเที่ยวเชิงนิเวศ เชื่อมโยงอารยธรรมโบราณ เพิ่มขีดความสามารถสู่การท่องเที่ยวโดยชุมชนสุขาชีวิตวิถี
เสริมสร้างความอุดมสมบูรณ์ของทรัพยากรธรรมชาติและคุณภาพสิ่งแวดล้อม และการเพิ่มประสิทธิภาพ การรับมือนภัยพิบัติทางธรรมชาติและผลกระทบจากการเปลี่ยนแปลงภูมิอากาศ		พัฒนาโครงสร้างพื้นฐาน และการบริหารจัดการด้านสังคมและสิ่งแวดล้อม เพื่อรองรับการเป็นศูนย์กลางโลจิสติกส์เชื่อมโยงอินโดจีน
รักษาและยกระดับพื้นที่เศรษฐกิจชายแดนประเทศกัมพูชา ให้มีมูลค่าสูง มีความมั่นคงและเป็นประตูเชื่อมโยงการค้าการลงทุนกับประเทศเพื่อนบ้าน		เสริมสร้างความมั่นคงเพื่อการพัฒนาพื้นที่จังหวัดชายแดน
รักษาและยกระดับการท่องเที่ยวคุณภาพ ในแหล่งท่องเที่ยวหลักและแหล่งท่องเที่ยวทางเลือก รวมทั้งการพัฒนาธุรกิจเกี่ยวเนื่องที่เน้นคุณค่า อัตลักษณ์ความยั่งยืน และเหมาะสมกับคนทุกช่วงวัย		



Generic Value Chain 1. คุณภาพชีวิต 2. สินค้าการเกษตร 3. การท่องเที่ยว 4. โครงสร้างพื้นฐาน 5. ความมั่นคง

ภาพ 6 การเชื่อมโยงยุทธศาสตร์ระดับประเทศสู่แผนพัฒนาจังหวัดสระแก้ว พ.ศ. 2566 – 2570 (ฉบับทบทวน ประจำปีงบประมาณ พ.ศ. 2567)

## 2.3 การวิเคราะห์สถานการณ์ แนวโน้ม การพัฒนาในระดับจังหวัด

การวิเคราะห์สถานการณ์ แนวโน้ม การพัฒนาในระดับจังหวัด โดยศึกษาจากตัวชี้วัดการพัฒนาระดับจังหวัดและกลุ่มจังหวัด<sup>30</sup> ของสำนักงานสภาพัฒนาการเศรษฐกิจและสังคมแห่งชาติ ที่ดำเนินการตามมติคณะรัฐมนตรีเมื่อวันที่ 30 กันยายน 2558 ที่เห็นชอบให้ส่วนราชการนำตัวชี้วัดการพัฒนาระดับจังหวัดและกลุ่มจังหวัดพิจารณาใช้ประโยชน์ในการกำหนดแผนงานโครงการและงบประมาณลงสู่พื้นที่ เพื่อให้เกิดการบูรณาการขับเคลื่อนระหว่างจังหวัด กลุ่มจังหวัด และส่วนราชการ เป็นไปอย่างมีประสิทธิภาพ



แนวความคิดจัดทำตัวชี้วัดการพัฒนาระดับจังหวัดและกลุ่มจังหวัดเป็นการพัฒนาเครื่องมือที่ใช้วัดสถานะการพัฒนาพื้นที่จังหวัดและกลุ่มจังหวัดเชิงเปรียบเทียบ โดยมีเงื่อนไขข้อมูลที่นำมาจัดทำตัวชี้วัดจะต้องมีการจัดเก็บครอบคลุมทั้ง 76 จังหวัด และจัดเก็บอย่างต่อเนื่องทุกปีหรือปีเว้นปี สำหรับการดำเนินการในปี 2566 ได้นำเป้าหมายการพัฒนาที่ยั่งยืน (Sustainable Development Goals: SDGs มาปรับใช้เป็นกรอบในการปรับปรุงตัวชี้วัดการพัฒนาระดับจังหวัด เพื่อให้จังหวัดมีข้อมูลตัวชี้วัดที่สะท้อนระดับการพัฒนาในพื้นที่และสอดคล้องกับเป้าหมายการจัดทำตัวชี้วัด SDGs ในระดับพื้นที่ของประเทศ โดยได้จัดทำข้อมูลเป็นอนุกรมตั้งแต่ปี 2560 – 2564 นำเสนอผลการเปรียบเทียบการพัฒนาในระดับ

ภาพรวม ระดับรายตัวชี้วัด และระดับจังหวัดและกลุ่มจังหวัด ในรูปแบบที่ กราฟแท่งเปรียบเทียบ 5 ปี และกราฟไทม์แมชชีน รวมทั้งตารางข้อมูล เปรียบเทียบ 5 ปี ในแต่ละตัวชี้วัดเทียบกับค่ากลางของประเทศ

โดยที่จังหวัด กลุ่มจังหวัดสามารถใช้ตัวชี้วัดชุดใหม่นี้ เป็นเครื่องมือในการวิเคราะห์เปรียบเทียบผลการพัฒนาและแนวโน้มของประเด็นปัญหาในพื้นที่ได้อย่างต่อเนื่อง และนำไปใช้ประกอบการวางแผนและพัฒนาจังหวัด และกลุ่มจังหวัด และกำหนดแผนงานโครงการอย่างสอดคล้อง รวมทั้งส่วนราชการสามารถนำตัวชี้วัดไปใช้ประโยชน์ในการวิเคราะห์และชี้พื้นที่เป้าหมายการพัฒนาในระดับจังหวัดและกลุ่มจังหวัด ในส่วนที่เกี่ยวกับการกิจเพื่อกำหนดโครงการและงบประมาณได้ชัดเจนยิ่งขึ้น

มติคณะรัฐมนตรี เมื่อวันที่ 25 ตุลาคม 2559 เห็นชอบให้กระทรวงมหาดไทย (มท.) มีกลไกการขับเคลื่อนเป้าหมายการพัฒนาที่ยั่งยืนในระดับพื้นที่ และมติคณะรัฐมนตรี เมื่อวันที่ 24 มีนาคม 2563 รับทราบผลการประชุมคณะกรรมการเพื่อการพัฒนาที่ยั่งยืน (กพย.) ครั้งที่ 1/2562 เมื่อวันที่ 19 ธันวาคม 2562 โดยที่ประชุมเห็นชอบหลักการร่างแผนการขับเคลื่อนเป้าหมายการพัฒนาที่ยั่งยืน (SDGs) สำหรับประเทศไทย

ทั้งนี้ ตัวชี้วัดการพัฒนาระดับจังหวัด (Common Indicators) ชุดใหม่ มีการจัดกลุ่มข้อมูลตัวชี้วัดตามกรอบเป้าหมายการพัฒนาที่ยั่งยืน 5 มิติ (5P) ได้แก่ มิติการพัฒนาคน (People) มิติเศรษฐกิจและความมั่งคั่ง (Prosperity) มิติสิ่งแวดล้อม (Planet) มิติสันติภาพและยุติธรรม (Peace) และมิติความเป็นหุ้นส่วนการพัฒนา (Partnership) ประกอบด้วยตัวชี้วัดในแต่ละมิติดังนี้

### 1) มิติการพัฒนาคน (People)

- 1.1) สัดส่วนประชากรยากจน (ร้อยละ)
- 1.2) ทารกแรกเกิดที่มีน้ำหนักต่ำกว่าเกณฑ์ (ร้อยละ)
- 1.3) เด็ก 0 – 5 ปีที่มีพัฒนาการสมวัย (ร้อยละ)

<sup>30</sup> ที่มา: [https://www.nesdc.go.th/ewt\\_news.php?nid=11594&filename=index](https://www.nesdc.go.th/ewt_news.php?nid=11594&filename=index)

- 1.4) อัตราการคลอดมีชีพในหญิงอายุ 15 – 19 ปี (ต่อประชากรหญิงอายุ 15 – 19 ปีพันคน)
- 1.5) ประชากรที่เจ็บป่วยที่เป็นผู้ป่วยใน (ร้อยละ)
- 1.6) อัตราส่วนประชากรต่อแพทย์ (คน/แพทย์)
- 1.7) การเข้าเรียนมัธยมศึกษาตอนปลายและอาชีวศึกษา (ร้อยละ)
- 1.8) จำนวนปีการศึกษาเฉลี่ยประชากรไทยอายุ 15 – 59 ปี (ปี)
- 1.9) คะแนนเฉลี่ยการทดสอบ O – NET ระดับมัธยมศึกษาตอนปลาย (คะแนน)

## 2) มิติเศรษฐกิจและความมั่งคั่ง (Prosperity)

- 2.1) อัตราการเปลี่ยนแปลงของรายได้เฉลี่ยของครัวเรือนในจังหวัด (ร้อยละ)
- 2.2) อัตราการเปลี่ยนแปลงของผลิตภัณฑ์จังหวัด (ร้อยละ)
- 2.3) มูลค่าผลิตภัณฑ์จังหวัดเฉลี่ยต่อหัว (บาท/คน)
- 2.4) อัตราการขยายตัวรายได้ท่องเที่ยว (ร้อยละ)
- 2.5) อัตราการว่างงาน (ร้อยละ)
- 2.6) อัตราส่วนหนี้เฉลี่ยต่อรายได้เฉลี่ยของครัวเรือน (เท่า)
- 2.7) ผลิตภาพแรงงาน (บาท/คน)
- 2.8) แรงงานที่มีหลักประกันทางสังคม (ร้อยละ)
- 2.9) ครัวเรือนที่มีที่อยู่อาศัยใช้วัสดุคงทนและเป็นของตนเอง (ร้อยละ)
- 2.10) หมู่บ้านที่ถนนสายหลักใช้การได้ตลอดปี (ร้อยละ)
- 2.11) สัมประสิทธิ์ความไม่เสมอภาคของรายได้

## 3) มิติสิ่งแวดล้อม (Planet)

- 3.1) อัตราการเปลี่ยนแปลงของพื้นที่ป่าไม้ในจังหวัด (ร้อยละ)
- 3.2) สัดส่วนปริมาณขยะที่กำจัดถูกต้องต่อปริมาณขยะที่เกิดขึ้น (ร้อยละ)
- 3.3) ครัวเรือนที่เข้าถึงน้ำประปา (ร้อยละ)
- 3.4) ประชากรที่ประสบภัยพิบัติ (ร้อยละ)
- 3.5) อัตราการร้องเรียนปัญหามลพิษ (เรื่องต่อประชากรแสนคน)

## 4) มิติสันติภาพและยุติธรรม (Peace)

- 4.1) การแจ้งความคดี ชีวิต ร่างกาย เพศ และคดีประทุษร้ายต่อทรัพย์สิน (รายต่อประชากรแสนคน)
- 4.2) จำนวนผู้ต้องหาคดียาเสพติด (ต่อแสนคน)
- 4.3) จำนวนผู้เข้ารับการรักษาพยาบาล (ต่อแสนคน)
- 4.4) จำนวนเจ้าหน้าที่ตำรวจ (ต่อแสนคน)
- 4.5) การฆ่าตัวตายสำเร็จ (รายต่อประชากรแสนคน)

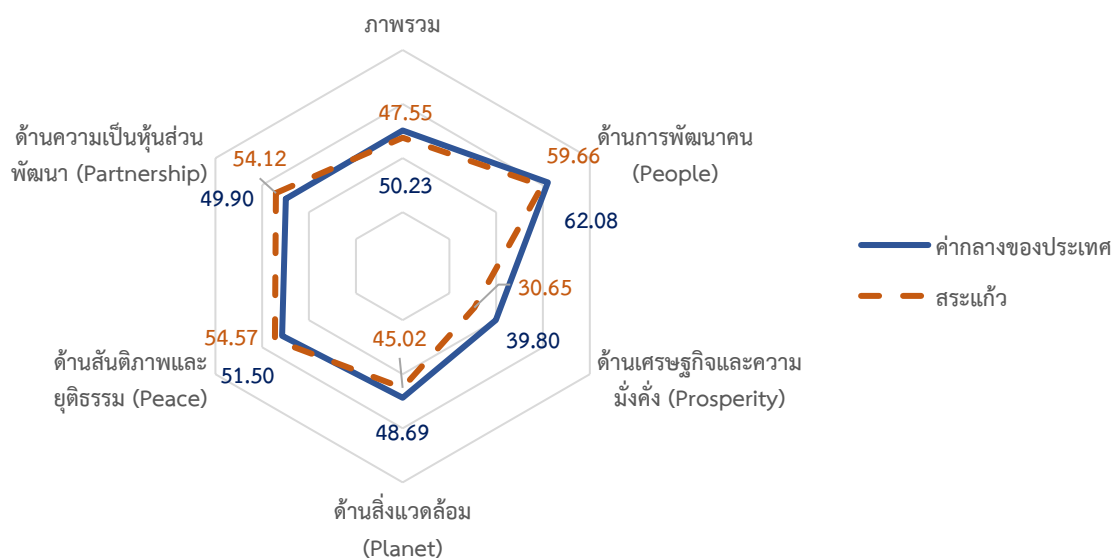
## 5) มิติความเป็นหุ้นส่วนการพัฒนา (Partnership)

- 5.1) ประชากรที่เข้าถึงอินเทอร์เน็ต (ร้อยละ)
- 5.2) ภาษีที่ท้องถิ่นจัดเก็บได้ต่อรายได้รวมที่ไม่รวมเงินอุดหนุนและเงินอุดหนุนเฉพาะกิจ (ร้อยละ)
- 5.3) ความสามารถในการเบิกจ่ายงบประมาณของจังหวัด (ร้อยละ)
- 5.4) จำนวนองค์กรชุมชน (แห่งต่อประชากรแสนคน)

จากรายงานตัวชี้วัดการพัฒนาระดับจังหวัดและกลุ่มจังหวัด เดือนกันยายน พ.ศ. 2566 ของสำนักงานสภาพัฒนาการเศรษฐกิจและสังคมแห่งชาติ (ภาคผนวก ข) สามารถวิเคราะห์ค่าดัชนีการพัฒนาจังหวัด<sup>31</sup> ในแต่ละมิติ เพื่อจัดลำดับความสำคัญในการพัฒนา (Priority) โดยใช้วิธีการเปรียบเทียบค่าดัชนีระหว่างจังหวัด และการเปรียบเทียบค่าดัชนีระหว่างปี ได้ดังนี้

### 1. การเปรียบเทียบค่าดัชนีระหว่างจังหวัด

การเปรียบเทียบค่าดัชนีระหว่างจังหวัด เป็นการเปรียบเทียบค่าดัชนีระหว่างค่ากลางของประเทศ<sup>32</sup> ปี 2564 กับค่าดัชนีจังหวัดสระแก้ว พบว่า ดัชนีรวมการพัฒนาจังหวัดสระแก้ว มีค่าเท่ากับ 47.55 ซึ่งต่ำกว่าค่ากลางของประเทศ (50.23) เมื่อพิจารณาแต่ละมิติการพัฒนา พบว่า ดัชนีด้านสันติภาพและยุติธรรม และดัชนีด้านความเป็นหุ้นส่วนพัฒนา มีค่าสูงกว่าค่ากลางของประเทศ ส่วนดัชนีด้านการพัฒนาคน ดัชนีด้านเศรษฐกิจและความมั่งคั่ง และดัชนีด้านสิ่งแวดล้อม มีค่าต่ำกว่าค่ากลางของประเทศ ดังภาพ 7



ภาพ 7 การเปรียบเทียบค่าดัชนีระหว่างจังหวัดในปี 2564

### ตาราง 11 การเปรียบเทียบค่าดัชนีระหว่างจังหวัดในปี 2564

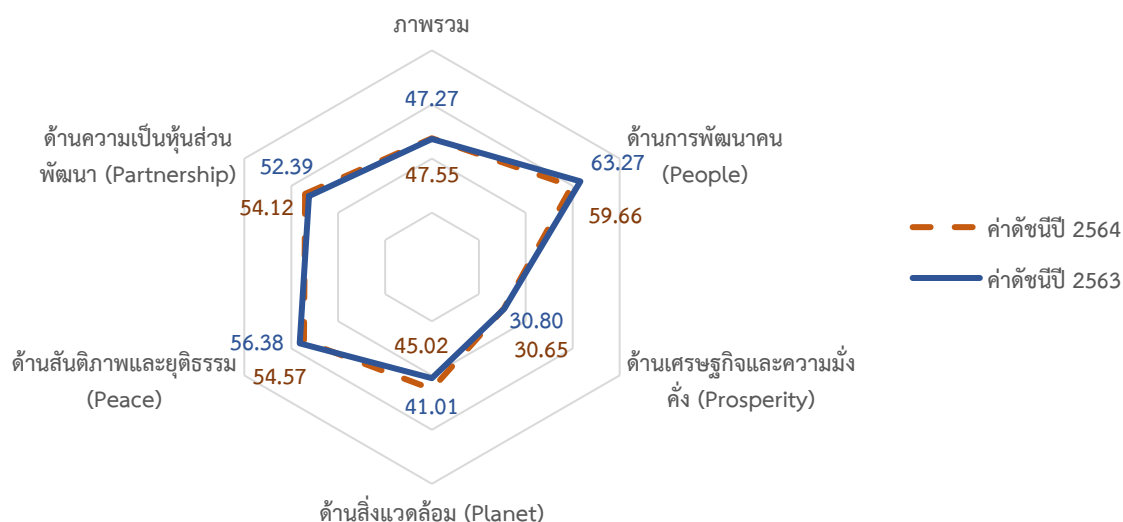
มิติการพัฒนา	ค่ากลางของประเทศ	ค่าดัชนีจังหวัด	ผลการเปรียบเทียบ
ภาพรวมของจังหวัดสระแก้ว	50.23	47.55	ต่ำกว่าค่ากลางของประเทศ
1. ด้านการพัฒนาคน	62.08	59.66	ต่ำกว่าค่ากลางของประเทศ
2. ด้านเศรษฐกิจและความมั่งคั่ง	39.80	30.65	ต่ำกว่าค่ากลางของประเทศ
3. ด้านสิ่งแวดล้อม	48.69	45.02	ต่ำกว่าค่ากลางของประเทศ
4. ด้านสันติภาพและยุติธรรม	51.50	54.57	สูงกว่าค่ากลางของประเทศ
5. ด้านความเป็นหุ้นส่วนพัฒนา	49.90	54.12	สูงกว่าค่ากลางของประเทศ

<sup>31</sup> ที่มา: [https://www.nesdc.go.th/ewt\\_news.php?id=11594&filename=index](https://www.nesdc.go.th/ewt_news.php?id=11594&filename=index)

<sup>32</sup> ค่ากลางของประเทศ คำนวณจากค่ามัธยฐาน (Median) ของดัชนีผสม (Composite Index) ค่าดัชนีรวม หรือดัชนีย่อยในแต่ละมิติ

## 2. การเปรียบเทียบค่าดัชนีระหว่างปี

การเปรียบเทียบค่าดัชนีระหว่างปี เป็นการเปรียบเทียบค่าดัชนีของจังหวัดสระแก้วระหว่างปี 2564 และปี 2563 พบว่า ดัชนีรวมการพัฒนาจังหวัดสระแก้ว ปี 2564 มีค่าเท่ากับ 47.55 ซึ่งมากกว่ากว่าปี 2563 (47.27) เมื่อพิจารณาแต่ละมิติการพัฒนา พบว่า ค่าดัชนีในปี 2564 ดัชนีด้านสิ่งแวดล้อม และด้านความเป็นหุ้นส่วนพัฒนา มีค่าสูงกว่าปี 2563 ส่วนดัชนีด้านการพัฒนาคน ด้านเศรษฐกิจและความมั่งคั่ง และดัชนีด้านสันติภาพและยุติธรรม มีค่าต่ำกว่าปี 2563 ดังภาพ 8



ภาพ 8 การเปรียบเทียบค่าดัชนีระหว่างปี 2563 และ 2564

ตาราง 12 การเปรียบเทียบค่าดัชนีระหว่างปี 2563 – 2564

มิติการพัฒนา	ค่าดัชนีปี 2563	ค่าดัชนีปี 2564	ผลการเปรียบเทียบ
ภาพรวมของจังหวัดสระแก้ว	47.27	47.55	สูงกว่าปีที่ผ่านมา
1. ด้านการพัฒนาคน	63.27	59.66	ต่ำกว่าปีที่ผ่านมา
2. ด้านเศรษฐกิจและความมั่งคั่ง	30.80	30.65	ต่ำกว่าปีที่ผ่านมา
3. ด้านสิ่งแวดล้อม	41.01	45.02	สูงกว่าปีที่ผ่านมา
4. ด้านสันติภาพและยุติธรรม	56.38	54.57	ต่ำกว่าปีที่ผ่านมา
5. ด้านความเป็นหุ้นส่วนพัฒนา	52.39	54.12	สูงกว่าปีที่ผ่านมา

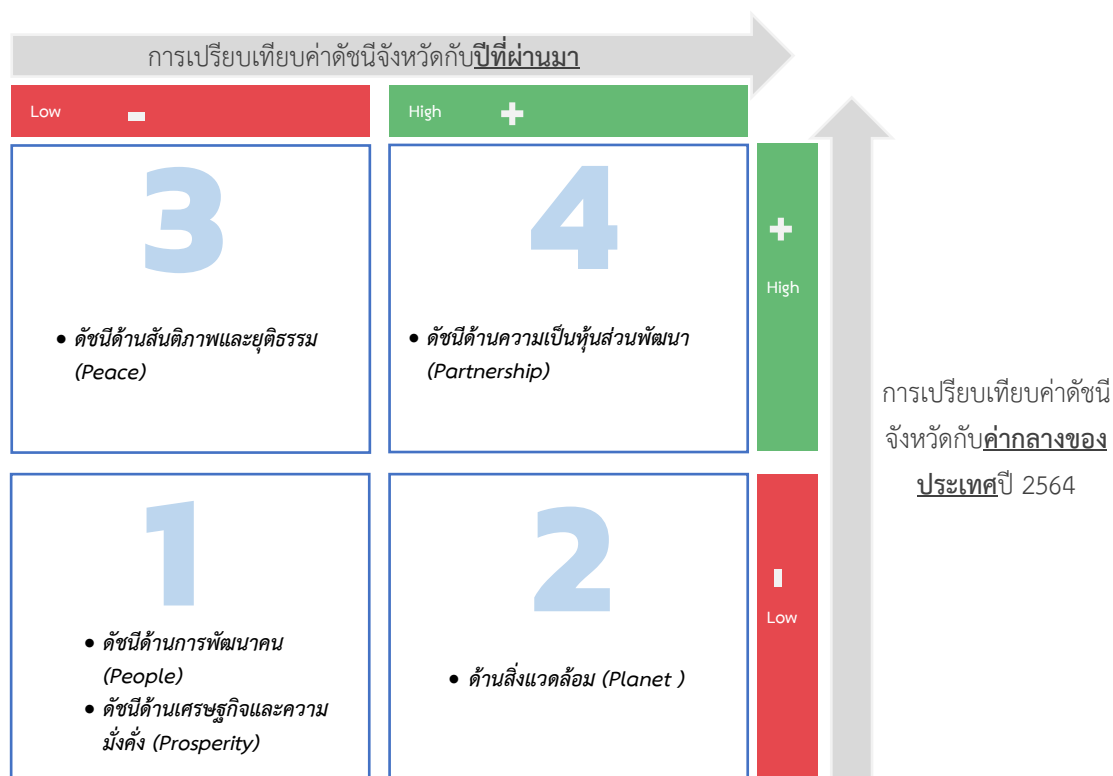
จากการเปรียบเทียบค่าดัชนีระหว่างจังหวัดและการเปรียบเทียบค่าดัชนีระหว่างปีของจังหวัดสระแก้ว สามารถวิเคราะห์ลำดับความสำคัญของมิติการพัฒนาจังหวัด ดังภาพ 9 มีรายละเอียดดังนี้

1) มิติที่ควรพัฒนาเป็นลำดับที่ 1 หมายถึง ค่าดัชนีของจังหวัดต่ำกว่าค่ากลางของประเทศ และต่ำกว่าปีที่ผ่านมา ได้แก่ ด้านการพัฒนาคน ด้านเศรษฐกิจและความมั่งคั่ง

2) มิติที่ควรพัฒนาเป็นลำดับที่ 2 หมายถึง ค่าดัชนีของจังหวัดต่ำกว่าค่ากลางของประเทศ แต่สูงกว่าปีที่ผ่านมา ได้แก่ ด้านสิ่งแวดล้อม

3) มิติที่ควรพัฒนาเป็นลำดับที่ 3 หมายถึง ค่าดัชนีสูงกว่าค่ากลางของประเทศ แต่ต่ำกว่าปีที่ผ่านมา ได้แก่ และด้านสันติภาพและยุติธรรม

4) มิติที่ควรพัฒนาเป็นลำดับที่ 4 หมายถึง ค่าดัชนีของจังหวัดสูงกว่าค่ากลางของประเทศ และสูงกว่าปีที่ผ่านมา ได้แก่ ด้านความเป็นหุ้นส่วนพัฒนา

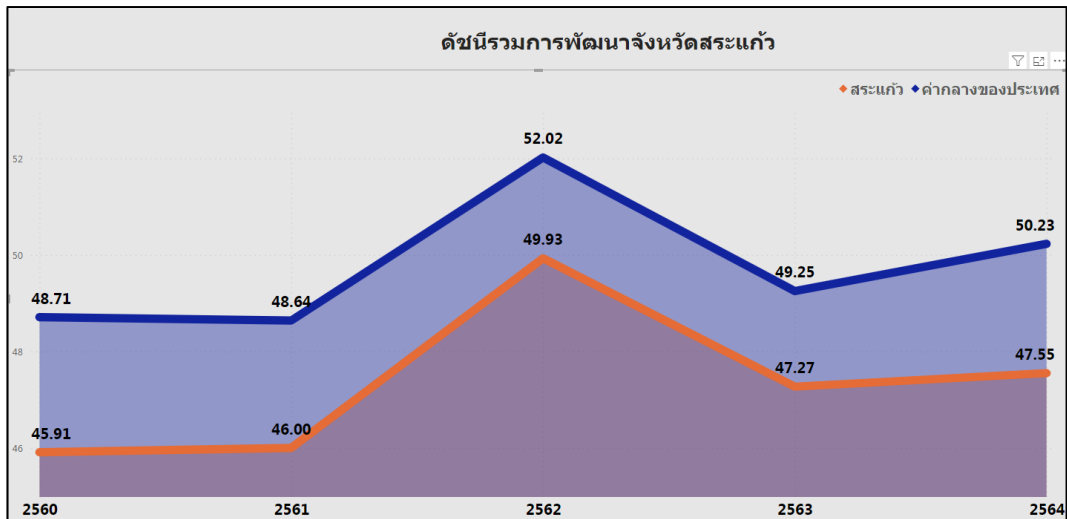


ภาพ 9 การวิเคราะห์ลำดับความสำคัญของมิติการพัฒนาจังหวัด

เมื่อพิจารณาค่าดัชนีของตัวชี้วัดในแต่ละมิติ ประกอบด้วย ดัชนีรวมการพัฒนาจังหวัด มิติการพัฒนาคน มิติเศรษฐกิจและความมั่งคั่ง มิติสิ่งแวดล้อม มิติสันติภาพและยุติธรรม และมิติความเป็นหุ้นส่วนพัฒนา มีรายละเอียดดังนี้

### 1. ดัชนีรวมการพัฒนาจังหวัด

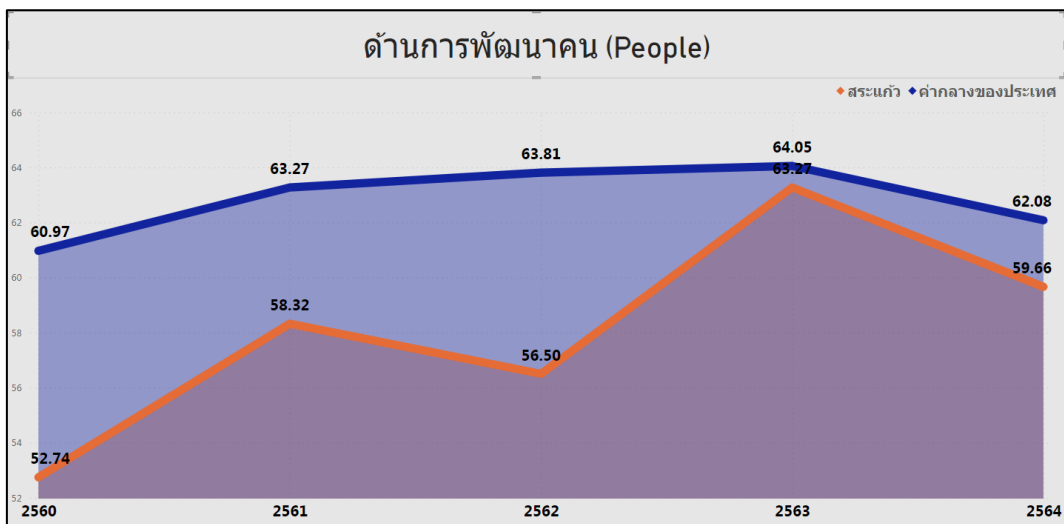
ดัชนีรวมการพัฒนาจังหวัดสระแก้ว ต่ำกว่าค่ากลางของประเทศ แต่สูงกว่าปีที่ผ่านมา โดยการเปรียบเทียบค่าดัชนีระหว่างจังหวัด ปี 2564 ดัชนีรวมการพัฒนาจังหวัดสระแก้ว เท่ากับ 47.55 ซึ่งต่ำกว่าค่ากลางของประเทศ (50.23) และการเปรียบเทียบค่าดัชนีระหว่างปี 2564 และปี 2563 ดัชนีรวมการพัฒนาจังหวัดสระแก้ว ปี 2564 (47.55) ซึ่งสูงกว่าปี 2563 (47.27) ดังภาพ 10



ภาพ 10 ดัชนีการพัฒนารวมของจังหวัดสระแก้วเทียบกับค่ากลางประเทศปี 2560 – 2564

## 2. ดัชนีด้านการพัฒนาคน

ดัชนีด้านการพัฒนาคนจังหวัดสระแก้ว ต่ำกว่าค่ากลางของประเทศ และต่ำกว่าปีที่ผ่านมา โดยการเปรียบเทียบค่าดัชนีระหว่างจังหวัด ปี 2564 ด้านการพัฒนาคนของจังหวัดสระแก้ว เท่ากับ 59.66 ซึ่งต่ำกว่าค่ากลางของประเทศ (62.08) และการเปรียบเทียบค่าดัชนีระหว่างปี ด้านการพัฒนาคนของจังหวัดสระแก้ว ปี 2564 (59.66) มีค่าต่ำกว่า ปี 2563 (63.27) ดังภาพ 11



ภาพ 11 ดัชนีด้านการพัฒนาคนของจังหวัดสระแก้วเทียบกับค่ากลางประเทศปี 2560 – 2564

จากผลการวิเคราะห์การเปรียบเทียบค่าดัชนีระหว่างจังหวัดและการเปรียบเทียบค่าดัชนีระหว่างปี ด้านการพัฒนาคนจังหวัดสระแก้ว พบว่า ดัชนีด้านการพัฒนาคนมีค่าต่ำกว่าค่ากลางของประเทศ และต่ำกว่าปีที่ผ่านมา จึงควรให้ความสำคัญในการพัฒนาตัวชี้วัดในมิติการพัฒนาคนก่อนเป็นลำดับแรก ทั้งนี้ดัชนีด้านการพัฒนาคน ประกอบด้วยตัวชี้วัด 9 ตัวชี้วัด โดยแบ่งตัวชี้วัดออกเป็น 2 กลุ่ม คือ

1. ตัวชี้วัดที่ต้องพัฒนา คือ ค่าตัวชี้วัดของจังหวัดสระแก้ว ที่มีค่าสูงกว่าค่ากลางของประเทศสำหรับตัวชี้วัดที่มีการผกผันข้อมูล<sup>33</sup> และค่าตัวชี้วัดของจังหวัดสระแก้ว ที่มีค่าต่ำกว่าค่ากลางของประเทศสำหรับตัวชี้วัดที่แปรผันตามข้อมูล<sup>34</sup>

2. ตัวชี้วัดที่มีการพัฒนาที่ดี คือ ค่าตัวชี้วัดของจังหวัดสระแก้ว ที่มีค่าต่ำกว่าค่ากลางของประเทศสำหรับตัวชี้วัดที่มีการผกผันข้อมูล และค่าตัวชี้วัดของจังหวัดสระแก้ว ที่มีค่าสูงกว่าค่ากลางของประเทศสำหรับตัวชี้วัดที่แปรผันตามข้อมูล

การนำเสนอค่าดัชนีของตัวชี้วัดในแต่ละมิติ มีลักษณะเป็นแผนภูมิมาตรวัด (Gauge chart) เป็นแผนภูมิที่แสดงข้อมูลค่าดัชนีของตัวชี้วัดเปรียบเทียบกับค่ากลางของประเทศ มีลักษณะเป็นแผนภูมิครึ่งวงกลม (ครึ่งบน) จะแสดงค่าดัชนีของตัวชี้วัดในช่องว่างภายในครึ่งวงกลม โดยจะมีเข็มที่ชี้ไปยังตำแหน่งค่าดัชนีของตัวชี้วัดนั้นๆ และมีค่ากลางของประเทศอยู่กึ่งกลางของกราฟ พื้นสีในกราฟประกอบด้วย 2 สี คือ แดงและเขียว ซึ่งมีการแปรความหมายตามการแปรผันของข้อมูล ดังนี้

1. เข็มมีเตอร์ชี้ในพื้นที่สีแดง หมายถึง ตัวชี้วัดนั้นต้องพัฒนา
2. เข็มมีเตอร์ชี้ในพื้นที่สีเขียว หมายถึง ตัวชี้วัดนั้นมีการพัฒนาที่ดี

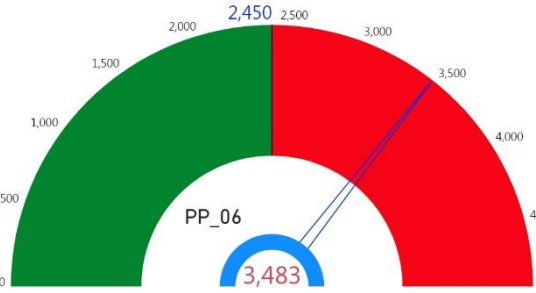
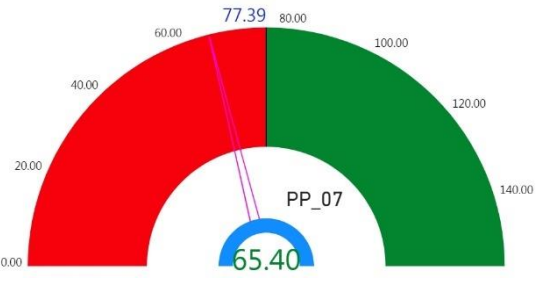
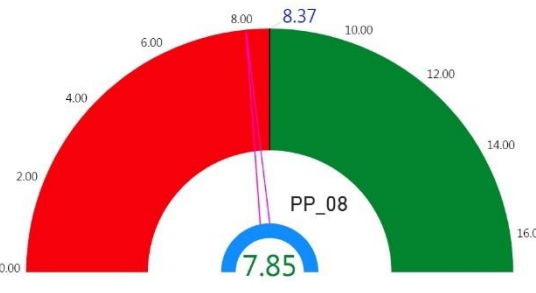
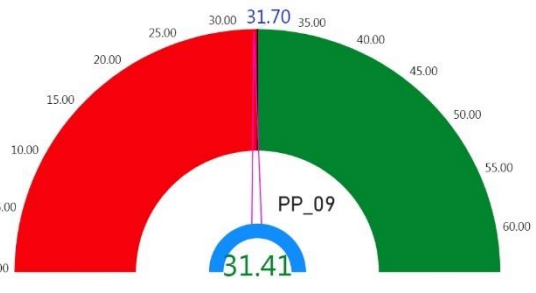
ตาราง 13 ตัวชี้วัดที่ต้องพัฒนาและตัวชี้วัดที่มีการพัฒนาที่ดีของดัชนีด้านการพัฒนาคน

ตัวชี้วัด	ค่าดัชนี
<b>1. ตัวชี้วัดที่ต้องพัฒนา (6 ตัวชี้วัด)</b>	
1.1 ตัวชี้วัดที่มีการผกผันข้อมูล (3 ตัวชี้วัด)	
PP_01 สัดส่วนประชากรยากจน	
PP_04 อัตราการคลอดมีชีพในหญิงอายุ 15 - 19 ปี	

<sup>33</sup> ตัวชี้วัดที่มีการผกผันข้อมูล หรือตัวชี้วัดเชิงลบ (Negative indicators) คือ ตัวแปรที่ยังมีค่าสูง จะยิ่งไม่ดี

<sup>34</sup> ตัวชี้วัดที่แปรผันตามข้อมูล หรือตัวชี้วัดเชิงบวก (Positive indicators) คือ ตัวแปรที่ยังมีค่าสูง จะยิ่งดี

ตาราง 13 ตัวชี้วัดที่ต้องพัฒนาและตัวชี้วัดที่มีการพัฒนาที่ดีของดัชนีด้านการพัฒนาคน (ต่อ)

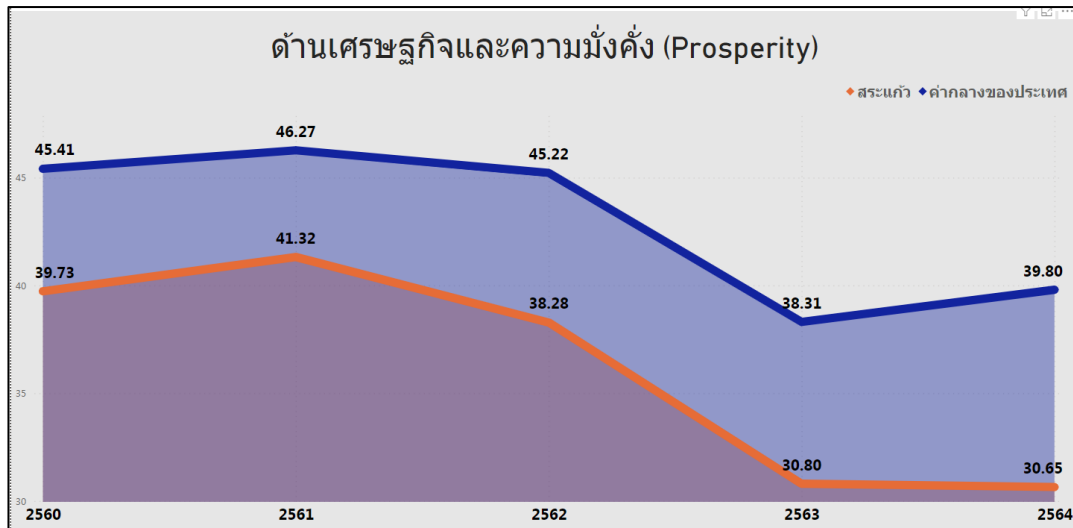
ตัวชี้วัด	ค่าดัชนี
PP_06 อัตราส่วนประชากรต่อแพทย์	
1.2 ตัวชี้วัดที่แปรผันตามข้อมูล (3 ตัวชี้วัด)	
PP_07 การเข้าเรียนมัธยมศึกษาตอนปลายและอาชีวศึกษา	
PP_08 จำนวนปีการศึกษาเฉลี่ยประชากรไทยอายุ 15 - 59 ปี	
PP_09 คะแนนเฉลี่ยการทดสอบ O-NET ระดับมัธยมศึกษาตอนปลาย	

ตาราง 13 ตัวชี้วัดที่ต้องพัฒนาและตัวชี้วัดที่มีการพัฒนาที่ดีของดัชนีด้านการพัฒนาคน (ต่อ)

ตัวชี้วัด	ค่าดัชนี
<b>2. ตัวชี้วัดที่มีการพัฒนาที่ดี (3 ตัวชี้วัด)</b>	
2.1 ตัวชี้วัดที่มีการผกผันข้อมูล (2 ตัวชี้วัด)	
PP_02 ทารกแรกเกิดที่มีน้ำหนักต่ำกว่าเกณฑ์	
PP_05 ประชากรที่เจ็บป่วยที่เป็นผู้ป่วยใน	
2.2 ตัวชี้วัดที่แปรผันตามข้อมูล (1 ตัวชี้วัด)	
PP_03 เด็ก 0 - 5 ปีที่มีพัฒนาการสมวัย	

### 3. ด้านเศรษฐกิจและความมั่งคั่ง

การเปรียบเทียบค่าดัชนีระหว่างจังหวัด ปี 2564 ด้านเศรษฐกิจและความมั่งคั่งของจังหวัดสระแก้ว เท่ากับ 30.65 ซึ่งต่ำกว่าค่ากลางของประเทศ (39.80) และการเปรียบเทียบค่าดัชนีระหว่างปี ด้านเศรษฐกิจและความมั่งคั่งของจังหวัดสระแก้ว ปี 2564 (30.65) มีค่าต่ำกว่า ปี 2563 (30.80) ดังภาพ 12



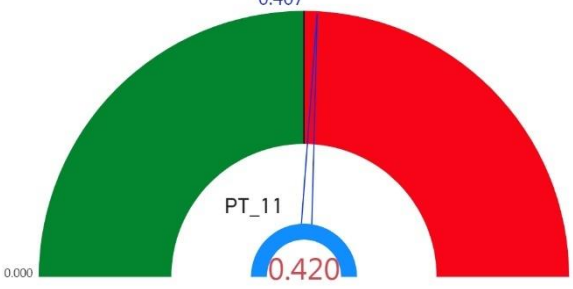
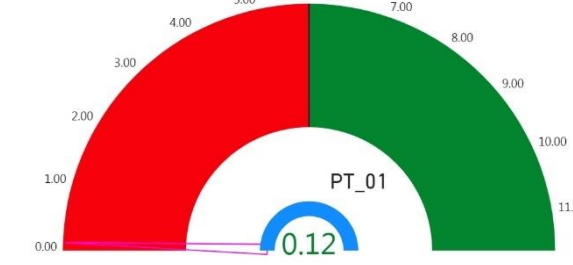
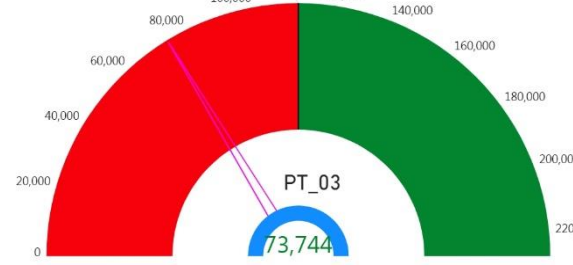
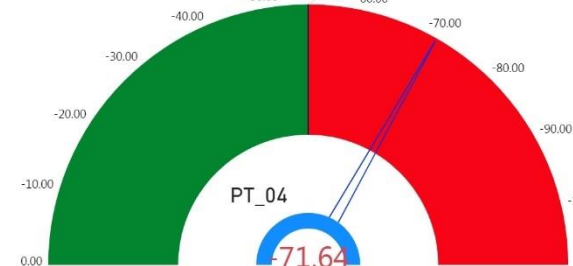
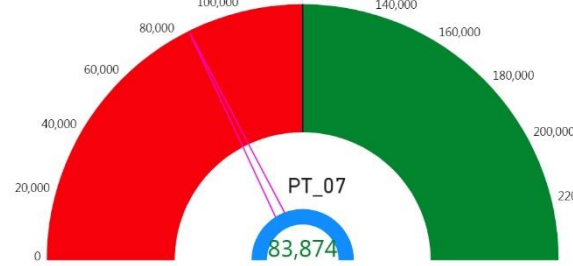
ภาพ 12 ดัชนีการพัฒนาด้านเศรษฐกิจและความมั่งคั่งของจังหวัดสระแก้วเทียบกับค่ากลางประเทศ ปี 2560 – 2564

จากผลการวิเคราะห์การเปรียบเทียบค่าดัชนีระหว่างจังหวัดและการเปรียบเทียบค่าดัชนีระหว่างปี ด้านเศรษฐกิจและความมั่งคั่งของจังหวัดสระแก้ว พบว่า มีค่าต่ำกว่าค่ากลางของประเทศ และต่ำกว่าปีที่ผ่านมา จึงควรให้ความสำคัญในการพัฒนาตัวชี้วัดในมิติการพัฒนาด้านเศรษฐกิจและความมั่งคั่งเป็นลำดับแรก เช่นเดียวกับมิติด้านการพัฒนาคน ทั้งนี้ดัชนีด้านเศรษฐกิจและความมั่งคั่ง ประกอบด้วยตัวชี้วัด 11 ตัวชี้วัด แบ่งตามตัวชี้วัดที่ต้องพัฒนาและตัวชี้วัดที่มีการพัฒนาที่ดีของดัชนีด้านเศรษฐกิจและความมั่งคั่ง

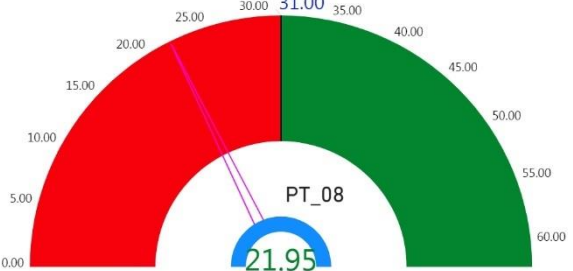
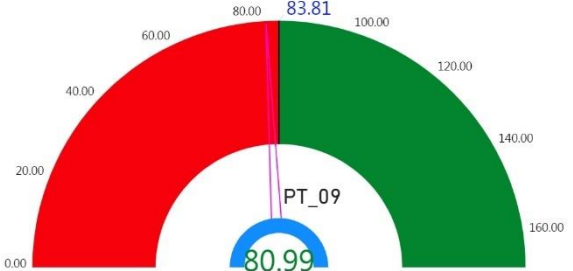
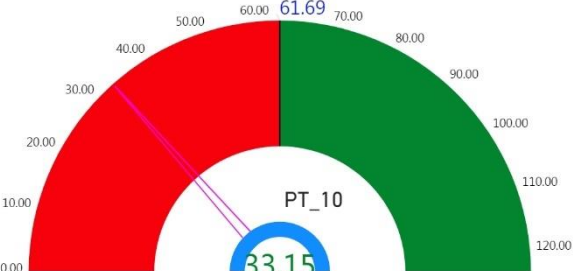
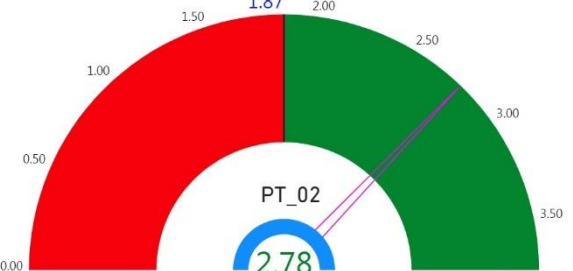
ตาราง 14 ตัวชี้วัดที่ต้องพัฒนาและตัวชี้วัดที่มีการพัฒนาที่ดีของดัชนีด้านเศรษฐกิจและความมั่งคั่ง

ตัวชี้วัด	ค่าดัชนี
<b>1. ตัวชี้วัดที่ต้องพัฒนา (10 ตัวชี้วัด)</b>	
1.1 ตัวชี้วัดที่มีการผูกผันข้อมูล (3 ตัวชี้วัด)	
PT_05 อัตราการว่างงาน	
PT_06 อัตราส่วนหนี้เฉลี่ยต่อรายได้เฉลี่ยของครัวเรือน	

ตาราง 14 ตัวชี้วัดที่ต้องพัฒนาและตัวชี้วัดที่มีการพัฒนาที่ดีของดัชนีด้านเศรษฐกิจและความมั่งคั่ง (ต่อ)

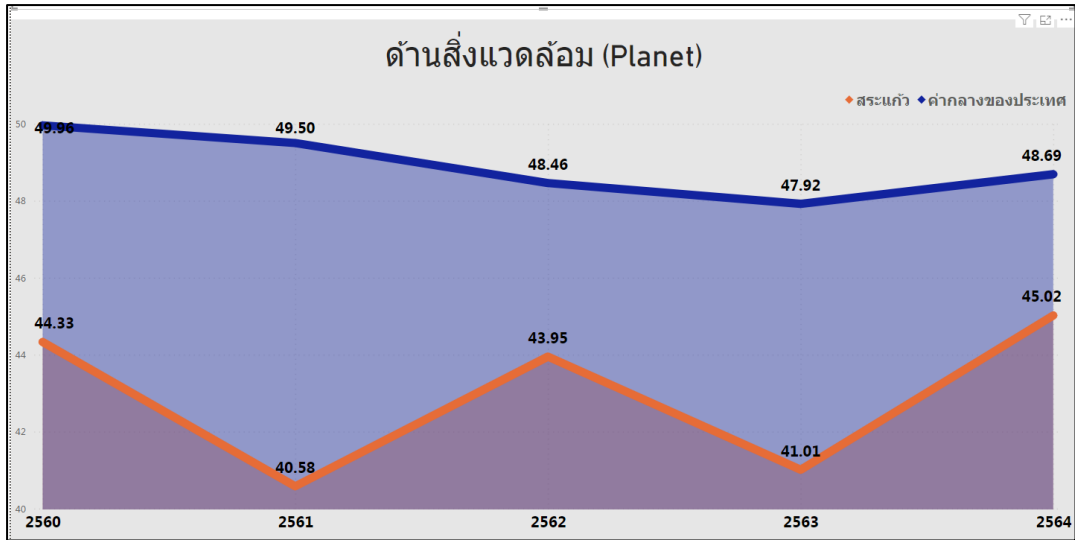
ตัวชี้วัด	ค่าดัชนี
PT_11 สัมประสิทธิ์ความไม่เสมอภาคของรายได้	
1.2 ตัวชี้วัดที่แปรผันตามข้อมูล (7 ตัวชี้วัด)	
PT_01 อัตราการเปลี่ยนแปลงของรายได้เฉลี่ยของเดือนของครัวเรือนในจังหวัด	
PT_03 มูลค่าผลิตภัณฑ์จังหวัดเฉลี่ยต่อหัว	
PT_04 อัตราการขยายตัวรายได้ท่องเที่ยว	
PT_07 ผลิตภาพแรงงาน	

ตาราง 14 ตัวชี้วัดที่ต้องพัฒนาและตัวชี้วัดที่มีการพัฒนาที่ดีของดัชนีด้านเศรษฐกิจและความมั่งคั่ง (ต่อ)

ตัวชี้วัด	ค่าดัชนี
PT_08 แรงงานที่มีหลักประกันทางสังคม	
PT_09 คริวเรือที่มีที่อยู่อาศัยใช้วัสดุคงทนและเป็นของตนเอง	
PT_10 หมู่บ้านที่ถนนสายหลักใช้การได้ตลอดปี	
<b>2. ตัวชี้วัดที่มีการพัฒนาที่ดี (1 ตัวชี้วัด)</b>	
2.1 ตัวชี้วัดที่แปรผันตามข้อมูล (1 ตัวชี้วัด)	
PT_02 อัตราการเปลี่ยนแปลงของผลิตภัณฑ์จังหวัด	

#### 4. ด้านสิ่งแวดล้อม

การเปรียบเทียบค่าดัชนีระหว่างจังหวัด ปี 2564 ด้านสิ่งแวดล้อมของจังหวัดสระแก้ว เท่ากับ 45.02 ซึ่งต่ำกว่าค่ากลางของประเทศ (48.69) และการเปรียบเทียบค่าดัชนีระหว่างปี ด้านสิ่งแวดล้อมของจังหวัดสระแก้ว ปี 2564 (45.02) มีค่าสูงกว่า ปี 2563 (41.01) ดังภาพ 13



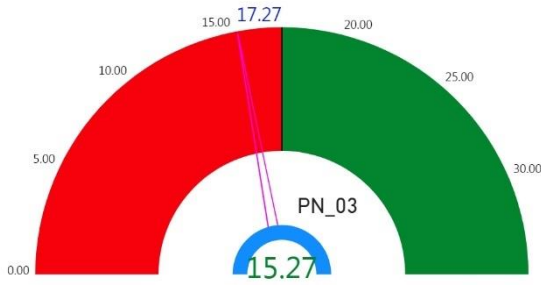
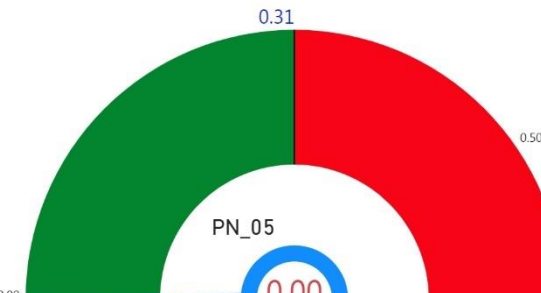
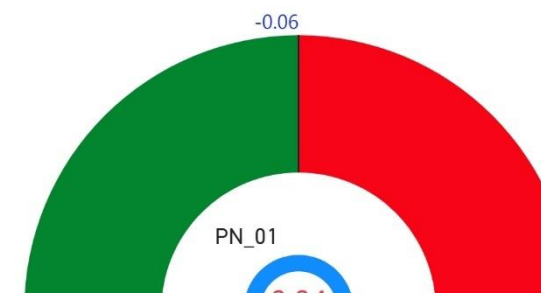
ภาพ 13 ดัชนีด้านพัฒนาด้านสิ่งแวดล้อมของจังหวัดสระแก้วเทียบกับค่ากลางประเทศปี 2560 – 2564

จากผลการวิเคราะห์การเปรียบเทียบค่าดัชนีระหว่างจังหวัดและการเปรียบเทียบค่าดัชนีระหว่างปี ด้านสิ่งแวดล้อมของจังหวัดสระแก้ว พบว่า ค่าดัชนีด้านสิ่งแวดล้อมมีค่าต่ำกว่าค่ากลางของประเทศ แต่สูงกว่าปีที่ผ่านมา จึงควรให้ความสำคัญในการพัฒนาตัวชี้วัดในมิติการพัฒนาด้านสิ่งแวดล้อมเป็นลำดับต่อไป ทั้งนี้ ดัชนีด้านสิ่งแวดล้อมประกอบด้วยตัวชี้วัด 5 ตัวชี้วัด แบ่งตามตัวชี้วัดที่ต้องพัฒนาและตัวชี้วัดที่มีการพัฒนาที่ดี มีรายละเอียดดังนี้

ตาราง 15 ตัวชี้วัดที่ต้องพัฒนาและตัวชี้วัดที่มีการพัฒนาที่ดีของดัชนีด้านพัฒนาด้านสิ่งแวดล้อม

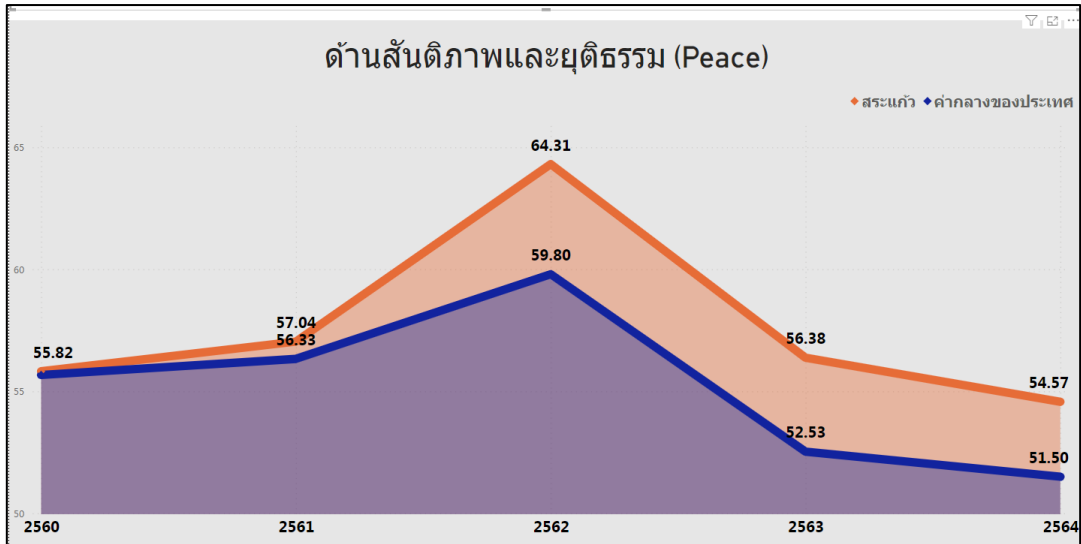
ตัวชี้วัด	ค่าดัชนี
<b>1. ตัวชี้วัดที่ต้องพัฒนา (3 ตัวชี้วัด)</b>	
1.1 ตัวชี้วัดที่มีการผูกพันข้อมูล (1 ตัวชี้วัด)	
PN_04 ประชากรที่ประสบภัยพิบัติ	
1.2 ตัวชี้วัดที่แปรผันตามข้อมูล (2 ตัวชี้วัด)	
PN_02 สัดส่วนปริมาณขยะที่กำจัดถูกต้องต่อปริมาณขยะที่เกิดขึ้น	

ตาราง 15 ตัวชี้วัดที่ต้องพัฒนาและตัวชี้วัดที่มีการพัฒนาที่ดีของดัชนีด้านพัฒนาด้านสิ่งแวดล้อม (ต่อ)

ตัวชี้วัด	ค่าดัชนี
PN_03 คริวเรือนที่เข้าถึงน้ำประปา	
<b>2. ตัวชี้วัดที่มีการพัฒนาที่ดี (2 ตัวชี้วัด)</b>	
2.1 ตัวชี้วัดที่มีการผูกผันข้อมูล (1 ตัวชี้วัด)	
PN_05 อัตราการร้องเรียนปัญหามลพิษ	
2.2 ตัวชี้วัดที่แปรผันตามข้อมูล (1 ตัวชี้วัด)	
PN_01 อัตราการเปลี่ยนแปลงของพื้นที่ป่าไม้ในจังหวัด	

### 5. ด้านสันติภาพและยุติธรรม

การเปรียบเทียบค่าดัชนีระหว่างจังหวัด ปี 2564 ด้านสันติภาพและยุติธรรมของจังหวัด สระแก้ว เท่ากับ 54.57 ซึ่งสูงกว่าค่ากลางของประเทศ (51.50) และการเปรียบเทียบค่าดัชนีระหว่างปี ด้านสันติภาพ และยุติธรรมของจังหวัดสระแก้ว ปี 2564 (54.57) มีค่าต่ำกว่า ปี 2563 (56.38) ดังภาพ 14



ภาพ 14 ดัชนีการพัฒนาด้านสันติภาพและยุติธรรมของจังหวัดสระแก้วเทียบกับค่ากลางประเทศปี 2560 – 2564

จากผลการวิเคราะห์การเปรียบเทียบค่าดัชนีระหว่างจังหวัดและการเปรียบเทียบค่าดัชนีระหว่างปี ด้านสันติภาพและยุติธรรมของจังหวัดสระแก้ว พบว่า ค่าดัชนีด้านสันติภาพและยุติธรรมของจังหวัดสระแก้วมีค่าสูงกว่าค่ากลางของประเทศ แต่ต่ำกว่าปีที่ผ่านมา จึงควรให้ความสำคัญในการพัฒนาตัวชี้วัดในมิติการพัฒนาด้านสันติภาพและยุติธรรมเป็นลำดับต่อไป ทั้งนี้ ดัชนีการพัฒนาด้านสันติภาพและยุติธรรมประกอบด้วยตัวชี้วัด 5 ตัวชี้วัด แบ่งตามตัวชี้วัดที่ต้องพัฒนาและตัวชี้วัดที่มีการพัฒนาที่ดี มีรายละเอียดดังนี้

ตาราง 16 ตัวชี้วัดที่ต้องพัฒนาและตัวชี้วัดที่มีการพัฒนาที่ดีของดัชนีด้านสันติภาพและยุติธรรม

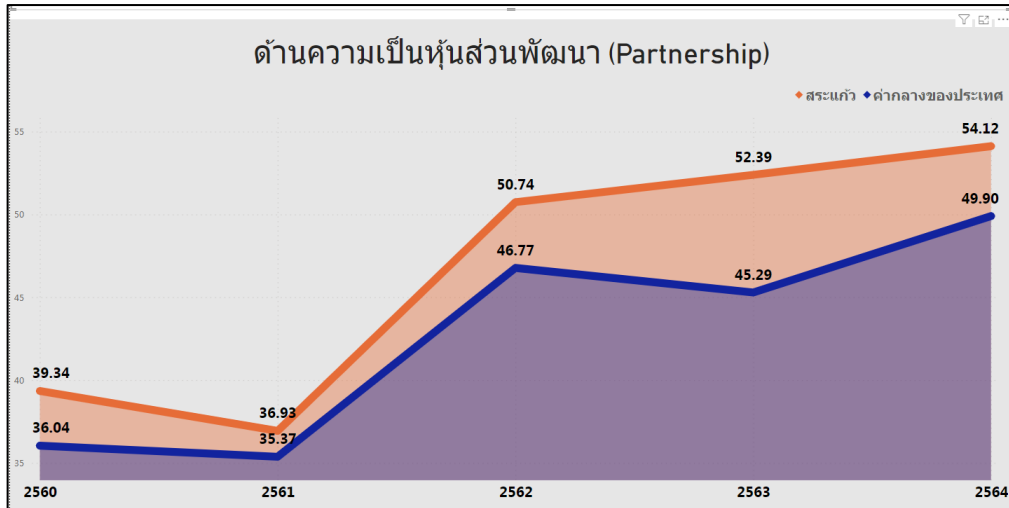
ตัวชี้วัด	ค่าดัชนี
<b>1. ตัวชี้วัดที่ต้องพัฒนา (2 ตัวชี้วัด)</b>	
1.1 ตัวชี้วัดที่มีการผกผันข้อมูล (1 ตัวชี้วัด)	
PC_05 การฆ่าตัวตายสำเร็จ	
1.2 ตัวชี้วัดที่แปรผันตามข้อมูล (1 ตัวชี้วัด)	
PC_04 จำนวนเจ้าหน้าที่ตำรวจ	

ตาราง 16 ตัวชี้วัดที่ต้องพัฒนาและตัวชี้วัดที่มีการพัฒนาที่ดีของดัชนีด้านสันติภาพและยุติธรรม (ต่อ)

ตัวชี้วัด	ค่าดัชนี
<b>2. ตัวชี้วัดที่มีการพัฒนาที่ดี (3 ตัวชี้วัด)</b>	
2.1 ตัวชี้วัดที่มีการผกผันข้อมูล (2 ตัวชี้วัด)	
PC_01 การแจ้งความคดี ชีวิต ร่างกาย เพศ และคดีประทุษร้ายต่อทรัพย์สิน	
PC_02 จำนวนผู้ต้องหาคดียาเสพติด	
2.2 ตัวชี้วัดที่แปรผันตามข้อมูล (1 ตัวชี้วัด)	
PC_03 จำนวนผู้เข้ารับการรักษาพยาบาล	

## 6. ด้านความเป็นหุ้นส่วนพัฒนา

การเปรียบเทียบค่าดัชนีระหว่างจังหวัด ปี 2564 ด้านความเป็นหุ้นส่วนพัฒนา ของจังหวัดสระแก้ว เท่ากับ 54.12 ซึ่งสูงกว่าค่ากลางของประเทศ (49.90) และการเปรียบเทียบค่าดัชนีระหว่างปี ด้านความเป็นหุ้นส่วนพัฒนา ของจังหวัดสระแก้ว ปี 2564 (54.12) มีค่าสูงกว่า ปี 2563 (52.39) ดังภาพ 15



ภาพ 15 ดัชนีการพัฒนาด้านความเป็นหุ้นส่วนพัฒนาของจังหวัดสระแก้วเทียบกับค่ากลางประเทศปี 2560 – 2564

จากผลการวิเคราะห์การเปรียบเทียบค่าดัชนีระหว่างจังหวัดและการเปรียบเทียบค่าดัชนีระหว่างปี ด้านความเป็นหุ้นส่วนพัฒนาของจังหวัดสระแก้ว พบว่ามีค่าสูงกว่าค่ากลางของประเทศ และสูงกว่าปีที่ผ่านมา จึงควรให้ความสำคัญในการพัฒนาตัวชี้วัดในมิติการพัฒนาด้านความเป็นหุ้นส่วนพัฒนาเป็นลำดับสุดท้าย ทั้งนี้ ดัชนีด้านความเป็นหุ้นส่วนพัฒนาประกอบด้วยตัวชี้วัด 4 ตัวชี้วัด แบ่งตามตัวชี้วัดที่ต้องพัฒนาและตัวชี้วัดที่มีการพัฒนาที่ดี มีรายละเอียดดังนี้

ตาราง 17 ตัวชี้วัดที่ต้องพัฒนาและตัวชี้วัดที่มีการพัฒนาที่ดีของดัชนีด้านความเป็นหุ้นส่วนพัฒนา

ตัวชี้วัด	ค่าดัชนี
<b>1. ตัวชี้วัดที่ต้องพัฒนา (1 ตัวชี้วัด)</b>	
1.1 ตัวชี้วัดที่แปรผันตามข้อมูล (1 ตัวชี้วัด)	
PS_02 ภาษีที่ท้องถิ่นจัดเก็บได้ต่อรายได้รวมที่ไม่รวมเงินอุดหนุนและเงินอุดหนุนเฉพาะกิจ	
<b>2. ตัวชี้วัดที่มีการพัฒนาที่ดี (3 ตัวชี้วัด)</b>	
ตัวชี้วัดที่แปรผันตามข้อมูล (3 ตัวชี้วัด)	
PS_01 ประชากรที่เข้าถึงอินเทอร์เน็ต	

ตาราง 17 ตัวชี้วัดที่ต้องพัฒนาและตัวชี้วัดที่มีการพัฒนาที่ดีของดัชนีด้านความเป็นหุ้นส่วนพัฒนา (ต่อ)

ตัวชี้วัด	ค่าดัชนี
PS_03 ความสามารถในการเบิกจ่ายงบประมาณของจังหวัด	
PS_04 จำนวนองค์กรชุมชน	

ดังนั้น การวิเคราะห์ตัวชี้วัดการพัฒนาจังหวัดสระแก้ว สรุปได้ว่า ต้องให้ความสำคัญกับมิติการพัฒนาคนและมิติด้านเศรษฐกิจและความมั่งคั่งเป็นอันดับแรก ได้แก่ ด้านสัดส่วนประชากรยากจน การตั้งครรรค์ลดบุตรในหญิงอายุ 15-19 ปี อัตราส่วนประชากรต่อแพทย์ โอกาสการเรียนรู้ต่อหลังจากจบ การศึกษาระดับมัธยมศึกษาตอนต้นเข้าสู่ระดับมัธยมศึกษาตอนปลายและอาชีวศึกษา รวมทั้งสนับสนุนให้ ประชาชนให้ความสำคัญกับการศึกษา กระตุ้นให้เกิดการศึกษาต่อในระดับที่สูงที่สุด เพิ่มคะแนนเฉลี่ย การทดสอบ O-NET ระดับมัธยมศึกษาตอนปลาย เพิ่มรายได้เฉลี่ยของเดือนของครัวเรือนในจังหวัด ด้านมูลค่า ผลิตภัณฑ์จังหวัดเฉลี่ยต่อหัว เพิ่มอัตราการขยายตัวรายได้ท่องเที่ยว ด้านการว่างงานของประชาชนในจังหวัด ลดอัตราส่วนหนี้เฉลี่ยต่อรายได้เฉลี่ยของครัวเรือน ด้านผลิตภาพแรงงาน ด้านแรงงานที่มีหลักประกัน ทางสังคม ด้านครัวเรือนที่มีที่อยู่อาศัยใช้วัสดุคงทนและเป็นของตนเอง เพิ่มหมู่บ้านที่ถนนสายหลักใช้การได้ ตลอดปี ด้านสัมประสิทธิ์ความไม่เสมอภาคของรายได้ ที่จังหวัดจะสามารถทำได้เป็นลำดับแรก จากนั้นจึงเป็น ลำดับที่ 2 มิติสิ่งแวดล้อม มิติสันติภาพและยุติธรรมเป็นลำดับที่ 3 และมิติความเป็นหุ้นส่วนพัฒนาเป็นลำดับ สุดท้าย ผลการวิเคราะห์ตัวชี้วัดการพัฒนาจังหวัดสระแก้ว โดยใช้วิธีการเปรียบเทียบค่าดัชนีระหว่างจังหวัด และการเปรียบเทียบค่าดัชนีระหว่างปี เพื่อวิเคราะห์ลำดับความสำคัญในการพัฒนาของ 34 ตัวชี้วัด สรุปได้ ดังนี้

ตาราง 18 ลำดับความสำคัญของมิติการพัฒนาจังหวัดสระแก้ว

ลำดับ ความสำคัญ	ตัวชี้วัด	การพัฒนา
1	<b>มิติการพัฒนาคน (ต่ำกว่าค่ากลาง,ต่ำกว่าปีที่ผ่านมา)</b>	
	PP_01 สัดส่วนประชากรยากจน	ต้องพัฒนา
	PP_04 อัตราการคลอดมีชีพในหญิงอายุ 15-19 ปี	ต้องพัฒนา
	PP_06 อัตราส่วนประชากรต่อแพทย์	ต้องพัฒนา
	PP_07 การเข้าเรียนมัธยมศึกษาตอนปลายและอาชีวศึกษา	ต้องพัฒนา
	PP_08 จำนวนปีการศึกษาเฉลี่ยประชากรไทยอายุ 15-59 ปี	ต้องพัฒนา
	PP_09 คะแนนเฉลี่ยการทดสอบ O-NET ระดับมัธยมศึกษาตอนปลาย	ต้องพัฒนา
	PP_02 ทารกแรกเกิดที่มีน้ำหนักต่ำกว่าเกณฑ์	มีการพัฒนาที่ดี
	PP_03 เด็ก 0-5 ปีที่มีพัฒนาการสมวัย	มีการพัฒนาที่ดี
	PP_05 ประชากรที่เจ็บป่วยที่เป็นผู้ป่วยใน	มีการพัฒนาที่ดี
1	<b>มิติเศรษฐกิจและความมั่งคั่ง (ต่ำกว่าค่ากลาง,ต่ำกว่าปีที่ผ่านมา)</b>	
	PT_01 อัตราการเปลี่ยนแปลงของรายได้เฉลี่ยของเดือนของครัวเรือนในจังหวัด	ต้องพัฒนา
	PT_03 มูลค่าผลิตภัณฑ์จังหวัดเฉลี่ยต่อหัว	ต้องพัฒนา
	PT_04 อัตราการขยายตัวรายได้ท่องเที่ยว	ต้องพัฒนา
	PT_05 อัตราการว่างงาน	ต้องพัฒนา
	PT_06 อัตราส่วนหนี้เฉลี่ยต่อรายได้เฉลี่ยของครัวเรือน	ต้องพัฒนา
	PT_07 ผลิตภาพแรงงาน	ต้องพัฒนา
	PT_08 แรงงานที่มีหลักประกันทางสังคม	ต้องพัฒนา
	PT_09 ครัวเรือนที่มีที่อยู่อาศัยใช้วัสดุคุณภาพและเป็นของตนเอง	ต้องพัฒนา
	PT_10 หมู่บ้านที่ถนนสายหลักใช้การได้ตลอดปี	ต้องพัฒนา
	PT_11 สัมประสิทธิ์ความไม่เสมอภาคของรายได้	ต้องพัฒนา
	PT_02 อัตราการเปลี่ยนแปลงของผลิตภัณฑ์จังหวัด	มีการพัฒนาที่ดี
2	<b>มิติสิ่งแวดล้อม (ต่ำกว่าค่ากลาง,สูงกว่าปีที่ผ่านมา)</b>	
	PN_02 สัดส่วนปริมาณขยะที่กำจัดถูกต้องต่อปริมาณขยะที่เกิดขึ้น	ต้องพัฒนา
	PN_03 ครัวเรือนที่เข้าถึงน้ำประปา	ต้องพัฒนา
	PN_04 ประชากรที่ประสบภัยพิบัติ	ต้องพัฒนา
	PN_01 อัตราการเปลี่ยนแปลงของพื้นที่ป่าไม้ในจังหวัด	มีการพัฒนาที่ดี
	PN_05 อัตราการร้องเรียนปัญหามลพิษ	มีการพัฒนาที่ดี

ตาราง 18 ลำดับความสำคัญของมิติการพัฒนาจังหวัดสระแก้ว (ต่อ)

<b>3</b>	<b>มิติสันติภาพและยุติธรรม (สูงกว่าค่ากลาง,ต่ำกว่าปีที่ผ่านมา)</b>	
	PC_04 จำนวนเจ้าหน้าที่ตำรวจ	ต้องพัฒนา
	PC_05 การฆ่าตัวตายสำเร็จ	ต้องพัฒนา
	PC_01 การแจ้งความคดี ชีวิต ร่างกาย เพศ และคดีประทุษร้ายต่อทรัพย์สิน	มีการพัฒนาที่ดี
	PC_02 จำนวนผู้ต้องหาคดียาเสพติด	มีการพัฒนาที่ดี
	PC_03 จำนวนผู้เข้ารับการรักษาพยาบาล	มีการพัฒนาที่ดี
<b>4</b>	<b>มิติความเป็นหุ้นส่วนพัฒนา (สูงกว่าค่ากลาง,สูงกว่าปีที่ผ่านมา)</b>	
	PS_02 ภาษีที่ท้องถิ่นจัดเก็บได้ต่อรายได้รวมที่ไม่รวมเงินอุดหนุนและเงินอุดหนุนเฉพาะกิจ	ต้องพัฒนา
	PS_01 ประชากรที่เข้าถึงอินเทอร์เน็ต	มีการพัฒนาที่ดี
	PS_03 ความสามารถในการเบิกจ่ายงบประมาณของจังหวัด	มีการพัฒนาที่ดี
	PS_04 จำนวนองค์กรชุมชน	มีการพัฒนาที่ดี

## บัญชีสถิติทางการที่เกี่ยวข้องกับการพัฒนาในระดับจังหวัด

จากรายงานตัวชี้วัดการพัฒนาในระดับจังหวัดและกลุ่มจังหวัด เดือนกันยายน พ.ศ. 2566 ของสำนักงานสภาพัฒนาการเศรษฐกิจและสังคมแห่งชาติ พบว่า จังหวัดสระแก้วมีตัวชี้วัดที่ค่าดัชนีการพัฒนาดำกว่าค่ากลางของประเทศ คือ มิติด้านการพัฒนาคน (People) มีค่าเท่ากับ 59.66 (ค่ากลางของประเทศ = 62.08) มิติด้านเศรษฐกิจและความมั่งคั่ง (Prosperity) มีค่าเท่ากับ 30.65 (ค่ากลางของประเทศ = 39.80) และมิติด้านสิ่งแวดล้อม (Planet) มีค่าเท่ากับ 45.02 (ค่ากลางของประเทศ = 48.69) ดังนั้นจังหวัดสระแก้วต้องพัฒนาทั้ง 3 มิติดังกล่าวให้ดีขึ้นต่อไป เพื่อให้ค่าดัชนีการพัฒนามีค่าสูงกว่าค่ากลางของประเทศ

ขณะเดียวกันตัวชี้วัดที่มีค่าดัชนีการพัฒนามีค่าสูงกว่าค่ากลางของประเทศ คือ มิติด้านสันติภาพและยุติธรรม (Peace) มีค่าเท่ากับ 54.57 (ค่ากลางของประเทศ = 51.50) และมิติด้านความเป็นหุ้นส่วนพัฒนา (Partnership) มีค่าเท่ากับ 54.12 (ค่ากลางของประเทศ = 49.90) ยังต้องมีการพัฒนาควบคู่กันไปด้วย ซึ่งการพัฒนาในแต่ละมิติจะต้องอาศัยข้อมูลต่าง ๆ ที่เกี่ยวข้องเป็นตัวบ่งชี้ว่าจังหวัดได้มีการพัฒนาไปในทิศทางที่ดีขึ้น

ดังนั้น ในการพัฒนาในแต่ละมิติดังกล่าว จะต้องมีการกำหนดรายการข้อมูลต่าง ๆ ที่เกี่ยวข้อง และมีความสอดคล้องกับประเด็นการพัฒนาจังหวัดด้วย โดยเริ่มจากการวิเคราะห์ห่วงโซ่คุณค่า (Value Chain) และจัดทำบัญชีสถิติทางการ ตามประเด็นการพัฒนาจังหวัด เพื่อให้สามารถตอบโจทย์การพัฒนาในระดับจังหวัด ในแต่ละมิติได้ โดยมีรายละเอียดดังนี้

### 3.1 ประเด็นการพัฒนาที่ 1: เสริมสร้างศักยภาพในการพัฒนาตนเอง เพื่อยกระดับมาตรฐานคุณภาพชีวิตสำหรับคนทุกช่วงวัยในทุกด้านความต้องการของชีวิตเพื่อสุขภาวะที่ดีรวมทั้งรายได้ สังคม และสิ่งแวดล้อม

#### วัตถุประสงค์

1. เป็นเมืองแห่งความสุข ประชาชนเป็นคนดี มีความรู้ มีสุขภาพดี รายได้ดี และสิ่งแวดล้อมดี
2. ประชาชนมีคุณภาพชีวิตที่ดีทุกช่วงวัย ดำรงชีวิตตามหลักปรัชญาของเศรษฐกิจพอเพียงจนเป็นวิถีชีวิตปกติ Way of Life
3. ประชาชนได้รับการบริการที่ได้มาตรฐานมีคุณภาพ และเกิดความพึงพอใจในการรับบริการ

#### ตัวชี้วัด

1. ร้อยละของจำนวนครัวเรือนยากจนที่มีรายได้ต่ำกว่าเกณฑ์ จปฐ. ลดลงต่อปี (ร้อยละ 25)
2. อายุคาดเฉลี่ยของการมีสุขภาพดีของประชาชนในจังหวัดสระแก้วเพิ่มขึ้นต่อปี (0.2 ปี)

ในการขับเคลื่อนประเด็นการพัฒนาที่ 1: เสริมสร้างศักยภาพในการพัฒนาตนเอง เพื่อยกระดับมาตรฐานคุณภาพชีวิตสำหรับคนทุกช่วงวัยในทุกด้านความต้องการของชีวิตเพื่อสุขภาวะที่ดีรวมทั้งรายได้ สังคม และสิ่งแวดล้อม การวิเคราะห์สถานการณ์ แนวโน้มการพัฒนาจังหวัดสระแก้ว พบว่า ค่าดัชนีด้านการพัฒนาคน (People) จังหวัดสระแก้ว ปี 2564 มีค่าเท่ากับ 59.66 ต่ำกว่าค่ากลางของประเทศ (ดัชนี = 62.08) ทั้งนี้ตัวชี้วัดที่ค่าดัชนีต่ำกว่าปีที่ผ่านมา คือ อัตราการคลอดมีชีพในหญิงอายุ 15-19 ปี อัตราส่วนประชากรต่อแพทย์

ดังนั้น จึงได้ดำเนินการจัดทำห่วงโซ่คุณค่า (Value Chain) ที่สอดคล้องกับแผนพัฒนาจังหวัดสระแก้ว เรื่อง “คุณภาพชีวิตของจังหวัดสระแก้ว” และคัดเลือกปัจจัยสู่ความสำเร็จ (Critical Success Factor) พร้อมจัดทำบัญชีสถิติทางการ เรื่อง “คุณภาพชีวิตของจังหวัดสระแก้ว” ที่ประกอบด้วยรายการข้อมูลสถิติทางการที่สามารถนำไปใช้ในการติดตามและประเมินผล ในเรื่องดังกล่าวได้ ซึ่งมีรายละเอียดดังนี้

### 3.1.1 ห่วงโซ่คุณค่า (Value Chain) ที่สอดคล้องกับแผนพัฒนาจังหวัดสระแก้ว

แนวคิดการจัดทำห่วงโซ่คุณค่าที่สอดคล้องกับแผนพัฒนาจังหวัดสระแก้ว “ประเด็นการพัฒนาที่ 1: เสริมสร้างศักยภาพในการพัฒนาตนเอง เพื่อยกระดับมาตรฐานคุณภาพชีวิตสำหรับคนทุกช่วงวัยในทุกด้าน ความต้องการของชีวิตเพื่อสุขภาวะที่ดีรวมทั้งรายได้ สังคม และสิ่งแวดล้อม” โดยเริ่มจากการศึกษาห่วงโซ่คุณค่าของประเทศไทย 140 เป้าหมายแผนแม่บทย่อย ภายใต้แผนแม่บทภายใต้ยุทธศาสตร์ชาติ (23 ด้าน) ดังนี้

#### ประเด็น 11 การพัฒนาศักยภาพคนตลอดช่วงชีวิต

แผนแม่บทย่อย : 11.1 การสร้างสภาพแวดล้อมที่เอื้อต่อการพัฒนาและเสริมสร้างศักยภาพมนุษย์  
เป้าหมาย 110101 ครอบครัวไทยมีความเข้มแข็งและมีจิตสำนึกความเป็นไทยดำรงชีวิตแบบพอเพียงมากขึ้น

แผนแม่บทย่อย : 11.3 การพัฒนาเด็กตั้งแต่ช่วงวัยเรียน/วัยรุ่น

เป้าหมาย 110301 วัยเรียน/วัยรุ่น มีความรู้และทักษะในศตวรรษที่ 21 ครบถ้วน รู้จักคิด วิเคราะห์ รักการเรียนรู้ มีสำนึกพลเมืองมีความกล้าหาญทางจริยธรรม มีความสามารถในการแก้ปัญหา ปรับตัว สื่อสาร และทำงานร่วมกับผู้อื่น ได้อย่างมีประสิทธิภาพตลอดชีวิตดีขึ้น

#### ประเด็น 13 การเสริมสร้างให้คนไทยมีสุขภาวะที่ดี

แผนแม่บทย่อย : 13.1 การพัฒนาระบบบริการสุขภาพที่ทันสมัยสนับสนุนการสร้างสุขภาวะที่ดี  
เป้าหมาย 130301 มีระบบสาธารณสุขที่ได้มาตรฐานที่ประชากรทุกระดับเข้าถึงได้ดีขึ้น

แผนแม่บทย่อย : 13.4 การเข้าถึงบริการสาธารณสุขคุณภาพมีความเหลื่อมล้ำลดลง

เป้าหมาย 130401 การกระจายบริการสาธารณสุขอย่างทั่วถึงและมีคุณภาพ

#### ประเด็น 16 เศรษฐกิจฐานราก

แผนแม่บทย่อย : 16.1 การยกระดับศักยภาพการเป็นผู้ประกอบการธุรกิจ

เป้าหมาย 160101 ศักยภาพและขีดความสามารถเศรษฐกิจฐานรากเพิ่มขึ้น

แผนแม่บทย่อย : 16.2 การสร้างสภาพแวดล้อมและกลไกที่ส่งเสริมการพัฒนาเศรษฐกิจฐานราก

เป้าหมาย 160201 ผู้ประกอบการเศรษฐกิจฐานรากมีรายได้เพิ่มขึ้นอย่างต่อเนื่อง

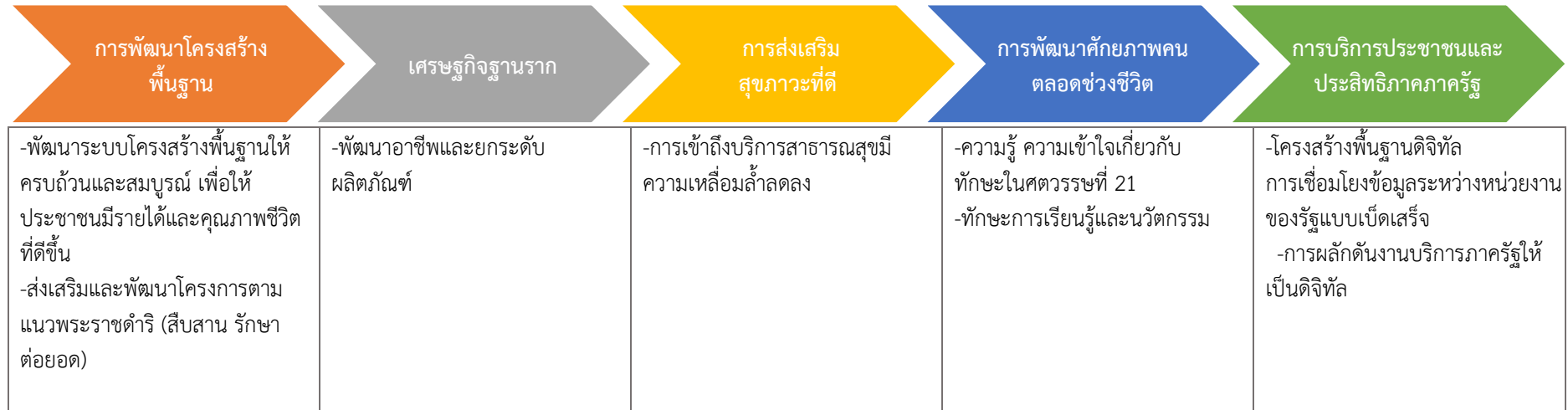
#### ประเด็น 20 การบริการประชาชนและประสิทธิภาคภาครัฐ

แผนแม่บทย่อย : 20.1 บริการภาครัฐได้รับการปรับเปลี่ยนเป็นดิจิทัลเพิ่มขึ้น

เป้าหมาย 200101 บริการภาครัฐได้รับการปรับเปลี่ยนเป็นดิจิทัล

จากนั้นดำเนินการจัดทำห่วงโซ่คุณค่า (Value Chain) ที่สอดคล้องกับแผนพัฒนาจังหวัดสระแก้ว เรื่อง “คุณภาพชีวิตของจังหวัดสระแก้ว” ได้ดังภาพ 16

ห่วงโซ่คุณค่า (Value Chain) “คุณภาพชีวิตของจังหวัดสระแก้ว”



ภาพ 16 ห่วงโซ่คุณค่า (Value Chain) “คุณภาพชีวิตของจังหวัดสระแก้ว”

### 3.1.2 บัญชีสถิติทางการ

ขั้นตอนการจัดทำบัญชีสถิติทางการ เริ่มจาก

**ขั้นที่ 1** ศึกษาแนวทางการพัฒนาจังหวัดประเด็นการพัฒนาที่ 1 : เสริมสร้างศักยภาพในการพัฒนาตนเอง เพื่อยกระดับมาตรฐานคุณภาพชีวิตสำหรับคนทุกช่วงวัยในทุกด้านความต้องการของชีวิต เพื่อสุขภาวะที่ดีรวมทั้งรายได้ สังคม และสิ่งแวดล้อม

**ขั้นที่ 2** จัดทำห่วงโซ่คุณค่า (Value Chain) ที่สอดคล้องกับแผนพัฒนาจังหวัดสระแก้ว เรื่อง “คุณภาพชีวิตของจังหวัดสระแก้ว”

**ขั้นที่ 3** คัดเลือกปัจจัยสู่ความสำเร็จ (Critical Success Factor) ที่มีความสำคัญในการบริหารงานในจังหวัด โดยศึกษายุทธศาสตร์ กลยุทธ์ แนวทางการพัฒนา ตลอดจนตัวชี้วัดภายใต้แผนระดับ 3 เช่น แผนยุทธศาสตร์กระทรวงสาธารณสุข แผนยุทธศาสตร์กระทรวงศึกษาธิการ และ แผนพัฒนาคุณภาพชีวิตคนพิการแห่งชาติ เป็นต้น

**ขั้นที่ 4** จัดทำบัญชีสถิติทางการ โดยการกำหนดรายการข้อมูลสถิติที่สำคัญ และจำเป็น จึงสามารถสรุปบัญชีสถิติทางการ “คุณภาพชีวิตของจังหวัดสระแก้ว” ดังตาราง 19

ตาราง 19 บัญชีสถิติทางการ “คุณภาพชีวิตของจังหวัดสระแก้ว”

หัวข้อ คุณค่า (VC)	ปัจจัยสู่ความสำเร็จ (CSF)	ตัวชี้วัด	OS ID	รายการ สถิติทางการ	สถานะ ความพร้อม เผยแพร่ (Tier) <sup>25</sup>	หน่วยงานเจ้าของข้อมูล	ระดับหน่วยงาน เจ้าของข้อมูล	หมายเหตุ
การพัฒนา โครงสร้าง พื้นฐาน	พัฒนาระบบโครงสร้างพื้นฐานให้ครบถ้วน และสมบูรณ์ เพื่อให้ประชาชนมีรายได้และ คุณภาพชีวิตที่ดีขึ้น	ดัชนีการพัฒนามนุษย์	0001	จำนวนประชากร	1	ที่ทำการปกครองจังหวัด	จังหวัด	
การพัฒนา โครงสร้าง พื้นฐาน	พัฒนาระบบโครงสร้างพื้นฐานให้ครบถ้วน และสมบูรณ์ เพื่อให้ประชาชนมีรายได้และ คุณภาพชีวิตที่ดีขึ้น	ดัชนีการพัฒนามนุษย์	0002	จำนวนบ้าน	1	ที่ทำการปกครองจังหวัด	จังหวัด	
การพัฒนา โครงสร้าง พื้นฐาน	พัฒนาระบบโครงสร้างพื้นฐานให้ครบถ้วน และสมบูรณ์ เพื่อให้ประชาชนมีรายได้และ คุณภาพชีวิตที่ดีขึ้น	ดัชนีการพัฒนามนุษย์	0003	อัตราการว่างงาน	1	สำนักงานสถิติแห่งชาติ	กรม	
การพัฒนา โครงสร้าง พื้นฐาน	พัฒนาระบบโครงสร้างพื้นฐานให้ครบถ้วน และสมบูรณ์ เพื่อให้ประชาชนมีรายได้และ คุณภาพชีวิตที่ดีขึ้น	ดัชนีการพัฒนามนุษย์	0004	รายได้เฉลี่ยต่อครัวเรือน	1	สำนักงานสถิติแห่งชาติ	กรม	
การพัฒนา โครงสร้าง พื้นฐาน	พัฒนาระบบโครงสร้างพื้นฐานให้ครบถ้วน และสมบูรณ์ เพื่อให้ประชาชนมีรายได้และ คุณภาพชีวิตที่ดีขึ้น	ดัชนีการพัฒนามนุษย์	0005	ค่าใช้จ่ายเฉลี่ยต่อครัวเรือน	1	สำนักงานสถิติแห่งชาติ	กรม	
การพัฒนา โครงสร้าง พื้นฐาน	พัฒนาระบบโครงสร้างพื้นฐานให้ครบถ้วน และสมบูรณ์ เพื่อให้ประชาชนมีรายได้และ คุณภาพชีวิตที่ดีขึ้น	ดัชนีการพัฒนามนุษย์	0006	เส้นความยากจนจังหวัด	1	สำนักงานสถิติแห่งชาติ	กรม	
การพัฒนา โครงสร้าง พื้นฐาน	พัฒนาระบบโครงสร้างพื้นฐานให้ครบถ้วน และสมบูรณ์ เพื่อให้ประชาชนมีรายได้และ คุณภาพชีวิตที่ดีขึ้น	ดัชนีการพัฒนามนุษย์	0007	ครัวเรือนมีการเก็บออมเงิน	1	กรมการพัฒนาชุมชน	กรม	

<sup>25</sup> สถานะความพร้อมเผยแพร่ (Tier) แบ่งเป็น 1. สถิติทางการที่มีค่านิยมและวิธีการผลิต มีข้อมูลพร้อมเผยแพร่และมีหน่วยงานรับผิดชอบ 2. สถิติทางการที่มีค่านิยมและวิธีการผลิต แต่ยังไม่พร้อมเผยแพร่  
3. สถิติทางการที่ไม่มีค่านิยมและวิธีการผลิต ไม่มีข้อมูล และไม่มีการรับผิดชอบ

ตาราง 19 บัญชีสถิติทางการ “คุณภาพชีวิตของจังหวัดสระแก้ว” (ต่อ)

หัวข้อคุณค่า (VC)	ปัจจัยสู่ความสำเร็จ (CSF)	ตัวชี้วัด	OS ID	รายการสถิติทางการ	สถานะความพร้อมเผยแพร่ (Tier) <sup>25</sup>	หน่วยงานเจ้าของข้อมูล	ระดับหน่วยงานเจ้าของข้อมูล	หมายเหตุ
การพัฒนาโครงสร้างพื้นฐาน	พัฒนาระบบโครงสร้างพื้นฐานให้ครบถ้วนและสมบูรณ์ เพื่อให้ประชาชนมีรายได้และคุณภาพชีวิตที่ดีขึ้น	ดัชนีการพัฒนามนุษย์	0008	จำนวนโรงเรียน	1	สำนักงานศึกษาธิการจังหวัด	จังหวัด	
การพัฒนาโครงสร้างพื้นฐาน	พัฒนาระบบโครงสร้างพื้นฐานให้ครบถ้วนและสมบูรณ์ เพื่อให้ประชาชนมีรายได้และคุณภาพชีวิตที่ดีขึ้น	ดัชนีการพัฒนามนุษย์	0009	จำนวนห้องเรียน	1	สำนักงานศึกษาธิการจังหวัด	จังหวัด	
การพัฒนาโครงสร้างพื้นฐาน	พัฒนาระบบโครงสร้างพื้นฐานให้ครบถ้วนและสมบูรณ์ เพื่อให้ประชาชนมีรายได้และคุณภาพชีวิตที่ดีขึ้น	ดัชนีการพัฒนามนุษย์	0010	จำนวนนักเรียน	1	สำนักงานศึกษาธิการจังหวัด	จังหวัด	
การพัฒนาโครงสร้างพื้นฐาน	พัฒนาระบบโครงสร้างพื้นฐานให้ครบถ้วนและสมบูรณ์ เพื่อให้ประชาชนมีรายได้และคุณภาพชีวิตที่ดีขึ้น	ดัชนีการพัฒนามนุษย์	0011	จำนวนนักเรียนที่ออกกลางคัน	1	สำนักงานปลัดกระทรวงศึกษาธิการ	กรม	
การพัฒนาโครงสร้างพื้นฐาน	พัฒนาระบบโครงสร้างพื้นฐานให้ครบถ้วนและสมบูรณ์ เพื่อให้ประชาชนมีรายได้และคุณภาพชีวิตที่ดีขึ้น	ดัชนีการพัฒนามนุษย์	0012	จำนวนสถานศึกษาในระดับอาชีวศึกษาและอุดมศึกษา	1	สำนักงานปลัดกระทรวงศึกษาธิการ	กรม	
การพัฒนาโครงสร้างพื้นฐาน	พัฒนาระบบโครงสร้างพื้นฐานให้ครบถ้วนและสมบูรณ์ เพื่อให้ประชาชนมีรายได้และคุณภาพชีวิตที่ดีขึ้น	ดัชนีการพัฒนามนุษย์	0013	จำนวนอาจารย์ในระดับอาชีวศึกษาและอุดมศึกษา	1	สำนักงานปลัดกระทรวงศึกษาธิการ	กรม	
การพัฒนาโครงสร้างพื้นฐาน	พัฒนาระบบโครงสร้างพื้นฐานให้ครบถ้วนและสมบูรณ์ เพื่อให้ประชาชนมีรายได้และคุณภาพชีวิตที่ดีขึ้น	ดัชนีการพัฒนามนุษย์	0014	จำนวนนักศึกษาในระดับอาชีวศึกษาและอุดมศึกษา	1	สำนักงานปลัดกระทรวงศึกษาธิการ	กรม	

ตาราง 19 บัญชีสถิติทางการ “คุณภาพชีวิตของจังหวัดสระแก้ว” (ต่อ)

หัวข้อคุณค่า (VC)	ปัจจัยสู่ความสำเร็จ (CSF)	ตัวชี้วัด	OS ID	รายการสถิติทางการ	สถานะความพร้อมเผยแพร่ (Tier) <sup>25</sup>	หน่วยงานเจ้าของข้อมูล	ระดับหน่วยงานเจ้าของข้อมูล	หมายเหตุ
การพัฒนาโครงสร้างพื้นฐาน	ส่งเสริมและพัฒนาโครงการตามแนวพระราชดำริ (สืบสาน รักษา ต่อยอด)	ดัชนีการพัฒนามนุษย์	0015	จำนวนโครงการตามแนวทางเศรษฐกิจพอเพียง	1	สำนักงานจังหวัด	จังหวัด	
การพัฒนาโครงสร้างพื้นฐาน	ส่งเสริมและพัฒนาโครงการตามแนวพระราชดำริ (สืบสาน รักษา ต่อยอด)	ดัชนีการพัฒนามนุษย์	0016	จำนวนงบประมาณของโครงการตามแนวทางเศรษฐกิจพอเพียง	1	สำนักงานจังหวัด	จังหวัด	
เศรษฐกิจฐานราก	พัฒนาอาชีพและยกระดับผลิตภัณฑ์	อัตราการขยายตัวของผลิตภัณฑ์มวลรวมสาขาอุตสาหกรรม	0017	จำนวนหลักสูตรที่ฝึกอบรมด้านอาชีพ	1	สำนักงานพัฒนาฝีมือแรงงานจังหวัด	จังหวัด	
เศรษฐกิจฐานราก	พัฒนาอาชีพและยกระดับผลิตภัณฑ์	อัตราการขยายตัวของผลิตภัณฑ์มวลรวมสาขาอุตสาหกรรม	0018	จำนวนผู้เข้าร่วมฝึกอบรมด้านอาชีพ	1	สำนักงานพัฒนาฝีมือแรงงานจังหวัด	จังหวัด	
เศรษฐกิจฐานราก	พัฒนาอาชีพและยกระดับผลิตภัณฑ์	อัตราการขยายตัวของผลิตภัณฑ์มวลรวมสาขาอุตสาหกรรม	0019	จำนวนเยาวชนที่ได้รับการแนะแนวอาชีพ/อบรมวิชาชีพและได้มีงานทำ	1	สำนักงานปลัดกระทรวงแรงงาน	กรม	
เศรษฐกิจฐานราก	พัฒนาอาชีพและยกระดับผลิตภัณฑ์	อัตราการขยายตัวของผลิตภัณฑ์มวลรวมสาขาอุตสาหกรรม	0020	จำนวนเยาวชนที่ได้รับการแนะแนวอาชีพ/อบรมวิชาชีพที่ได้รับการอบรมทั้งหมด	1	สำนักงานปลัดกระทรวงแรงงาน	กรม	

ตาราง 19 บัญชีสถิติทางการ “คุณภาพชีวิตของจังหวัดสระแก้ว” (ต่อ)

ห่วงโซ่คุณค่า (VC)	ปัจจัยสู่ความสำเร็จ (CSF)	ตัวชี้วัด	OS ID	รายการสถิติทางการ	สถานะความพร้อมเผยแพร่ (Tier) <sup>25</sup>	หน่วยงานเจ้าของข้อมูล	ระดับหน่วยงานเจ้าของข้อมูล	หมายเหตุ
การส่งเสริมสุขภาพที่ดี	การเข้าถึงบริการสาธารณสุข มีความเหลื่อมล้ำลดลง	อายุคาดเฉลี่ยของการมีสุขภาพดี (อายุเฉลี่ย)	0021	จำนวนเจ้าหน้าที่ทางการแพทย์	1	สำนักงานสาธารณสุขจังหวัด	จังหวัด	
การส่งเสริมสุขภาพที่ดี	การเข้าถึงบริการสาธารณสุข มีความเหลื่อมล้ำลดลง	อายุคาดเฉลี่ยของการมีสุขภาพดี (อายุเฉลี่ย)	0022	สัดส่วนเจ้าหน้าที่ทางการแพทย์ต่อประชากร	1	สำนักงานปลัดกระทรวงสาธารณสุข	กรม	
การส่งเสริมสุขภาพที่ดี	การเข้าถึงบริการสาธารณสุข มีความเหลื่อมล้ำลดลง	อายุคาดเฉลี่ยของการมีสุขภาพดี (อายุเฉลี่ย)	0023	จำนวนการเกิดมีชีพ	1	สำนักงานปลัดกระทรวงสาธารณสุข	กรม	
การส่งเสริมสุขภาพที่ดี	การเข้าถึงบริการสาธารณสุข มีความเหลื่อมล้ำลดลง	อายุคาดเฉลี่ยของการมีสุขภาพดี (อายุเฉลี่ย)	0024	จำนวนผู้ป่วยนอก	1	สำนักงานสาธารณสุขจังหวัด	จังหวัด	
การส่งเสริมสุขภาพที่ดี	การเข้าถึงบริการสาธารณสุข มีความเหลื่อมล้ำลดลง	อายุคาดเฉลี่ยของการมีสุขภาพดี (อายุเฉลี่ย)	0025	อัตราการตายต่อประชากร 100,000 คน	1	สำนักงานปลัดกระทรวงสาธารณสุข	กรม	
การส่งเสริมสุขภาพที่ดี	การเข้าถึงบริการสาธารณสุข มีความเหลื่อมล้ำลดลง	อายุคาดเฉลี่ยของการมีสุขภาพดี (อายุเฉลี่ย)	0026	10 ลำดับโรคสูงสุดของผู้ป่วยใน	1	สำนักงานปลัดกระทรวงสาธารณสุข	กรม	
การส่งเสริมสุขภาพที่ดี	การเข้าถึงบริการสาธารณสุข มีความเหลื่อมล้ำลดลง	อายุคาดเฉลี่ยของการมีสุขภาพดี (อายุเฉลี่ย)	0027	ร้อยละการเกิดมีชีพในโรงพยาบาลต่อการเกิดมีชีพทั้งหมด	1	สำนักงานปลัดกระทรวงสาธารณสุข	กรม	
การส่งเสริมสุขภาพที่ดี	การเข้าถึงบริการสาธารณสุข มีความเหลื่อมล้ำลดลง	อายุคาดเฉลี่ยของการมีสุขภาพดี (อายุเฉลี่ย)	0028	จำนวนสถานพยาบาลที่มีเตียงรับผู้ป่วยไว้ค้างคืน และจำนวนเตียง	1	สำนักงานสาธารณสุขจังหวัด	จังหวัด	
การส่งเสริมสุขภาพที่ดี	การเข้าถึงบริการสาธารณสุข มีความเหลื่อมล้ำลดลง	อายุคาดเฉลี่ยของการมีสุขภาพดี (อายุเฉลี่ย)	0001	จำนวนประชากร	1	ที่ทำการปกครองจังหวัด	จังหวัด	

ตาราง 19 บัญชีสถิติทางการ “คุณภาพชีวิตของจังหวัดสระแก้ว” (ต่อ)

หัวข้อคุณค่า (VC)	ปัจจัยสู่ความสำเร็จ (CSF)	ตัวชี้วัด	OS ID	รายการสถิติทางการ	สถานะความพร้อมเผยแพร่ (Tier) <sup>25</sup>	หน่วยงานเจ้าของข้อมูล	ระดับหน่วยงานเจ้าของข้อมูล	หมายเหตุ
การพัฒนาศักยภาพคนตลอดช่วงชีวิต	ยกระดับมาตรฐานการศึกษาทั้งในและนอกระบบ	อัตราการเข้าเรียนสุทธิตามมัธยมศึกษาตอนต้น	0029	จำนวนเด็กที่จบชั้น ม.3 ได้เรียนต่อชั้น ม.4 หรือเทียบเท่า	1	สำนักงานปลัดกระทรวงศึกษาธิการ	กรม	
การพัฒนาศักยภาพคนตลอดช่วงชีวิต	ยกระดับมาตรฐานการศึกษาทั้งในและนอกระบบ	อัตราการเข้าเรียนสุทธิตามมัธยมศึกษาตอนต้น	0011	จำนวนนักเรียนที่ออกกลางคัน	1	สำนักงานปลัดกระทรวงศึกษาธิการ	กรม	
การพัฒนาศักยภาพคนตลอดช่วงชีวิต	ยกระดับมาตรฐานการศึกษาทั้งในและนอกระบบ	สัดส่วนเด็กและเยาวชนที่ได้รับ การส่งต่อและพัฒนาตาม ศักยภาพ/พหุปัญญา	0030	คะแนน O-NET	1	สำนักงานศึกษาธิการจังหวัด	จังหวัด	
การพัฒนาศักยภาพคนตลอดช่วงชีวิต	ยกระดับมาตรฐานการศึกษาทั้งในและนอกระบบ	สัดส่วนเด็กและเยาวชนที่ได้รับ การส่งต่อและพัฒนาตาม ศักยภาพ/พหุปัญญา	0031	ผลการประเมิน PISA	1	สำนักงานปลัดกระทรวงศึกษาธิการ	กรม	
การบริการประชาชนและประสิทธิภาพภาครัฐ	โครงสร้างพื้นฐานดิจิทัล	อัตราส่วนของครัวเรือนที่ใช้ อินเทอร์เน็ต (ร้อยละ)	0032	จุดติดตั้งเน็ตประชารัฐ	1	สำนักงานสถิติแห่งชาติ	กรม	
การบริการประชาชนและประสิทธิภาพภาครัฐ	การเชื่อมโยงข้อมูลระหว่างหน่วยงานของรัฐแบบเบ็ดเสร็จ	ค่าคะแนนการประเมินร้อยละ ของเทศบาลและองค์การบริหาร ส่วนตำบลที่นำแผนชุมชนสู่การพัฒนาท้องถิ่นได้ตามเกณฑ์ที่กำหนด ( LQM)	0033	ร้อยละของเทศบาลและ องค์การบริหารส่วนตำบล ที่นำแผนชุมชนสู่การพัฒนาท้องถิ่นได้ตาม เกณฑ์ที่กำหนด ( LQM)	1	สำนักงานคณะกรรมการพัฒนา ระบบราชการ	กรม	

ตาราง 19 บัญชีสถิติทางการ “คุณภาพชีวิตของจังหวัดสระแก้ว” (ต่อ)

ห่วงโซ่คุณค่า (VC)	ปัจจัยสู่ความสำเร็จ (CSF)	ตัวชี้วัด	OS ID	รายการสถิติทางการ	สถานะความพร้อมเผยแพร่ (Tier) <sup>25</sup>	หน่วยงานเจ้าของข้อมูล	ระดับหน่วยงานเจ้าของข้อมูล	หมายเหตุ
การบริการประชาชนและประสิทธิภาพภาครัฐ	การเชื่อมโยงข้อมูลระหว่างหน่วยงานของรัฐแบบเบ็ดเสร็จ	ระดับความพึงพอใจในคุณภาพการให้บริการของภาครัฐ	0034	ระดับความพึงพอใจในคุณภาพการให้บริการของภาครัฐ	1	สำนักงานคณะกรรมการพัฒนาระบบราชการ	กรม	
การบริการประชาชนและประสิทธิภาพภาครัฐ	การผลักดันงานบริการภาครัฐให้เป็นดิจิทัล	สัดส่วนความสำเร็จของกระบวนการที่ได้รับการปรับเปลี่ยนให้เป็นดิจิทัล	0035	ระดับผลการประเมิน ITA	1	สำนักประเมินคุณธรรมและความโปร่งใส	กรม	
การบริการประชาชนและประสิทธิภาพภาครัฐ	การผลักดันงานบริการภาครัฐให้เป็นดิจิทัล	สัดส่วนความสำเร็จของกระบวนการที่ได้รับการปรับเปลี่ยนให้เป็นดิจิทัล	0036	ระดับความพร้อมรัฐบาลดิจิทัล	1	สำนักงานพัฒนารัฐบาลดิจิทัล	กรม	

### 3.2 ประเด็นการพัฒนาด้านที่ 2 : พัฒนาทักษะของเกษตรกร ปัจจัยการผลิต ศูนย์รวบรวม และการจัดจำหน่ายสินค้าเกษตรที่ได้มาตรฐานและเป็นเอกลักษณ์ของจังหวัด เพื่อการยกระดับสินค้าเกษตรของจังหวัด

#### วัตถุประสงค์

1. เพิ่มคุณภาพและผลผลิตทางการเกษตรด้วยเทคโนโลยีและนวัตกรรมสมัยใหม่
2. บริหารจัดการทรัพยากรการเกษตรอย่างเหมาะสมและยั่งยืน
3. มีสินค้าเกษตรและผลิตภัณฑ์แปรรูปจากสมุนไพรที่มีคุณภาพและมาตรฐาน
4. มีการจัดจำหน่ายและกระจายสินค้าทางการเกษตรอย่างเป็นระบบ

#### ตัวชี้วัด

1. ร้อยละของจำนวนเกษตรกรที่ผ่านการประเมินเบื้องต้นตามมาตรฐาน GAP เพิ่มขึ้นต่อปี (ร้อยละ 70)
2. ร้อยละของมูลค่าการจำหน่ายผลิตภัณฑ์สมุนไพรที่เพิ่มขึ้นต่อปี (ร้อยละ 5)
3. ปริมาณน้ำที่กักเก็บได้ในแต่ละปี (ปีละ 100,000 ลบ.ม.)

ในการขับเคลื่อนประเด็นการพัฒนาด้านที่ 2: พัฒนาทักษะของเกษตรกร ปัจจัยการผลิต ศูนย์รวบรวม และการจัดจำหน่ายสินค้าเกษตรที่ได้มาตรฐานและเป็นเอกลักษณ์ของจังหวัด เพื่อการยกระดับสินค้าเกษตรของจังหวัด ได้มีการวิเคราะห์สถานการณ์ แนวโน้มการพัฒนาจังหวัดสระแก้ว ข้อมูลจากสำนักงานสภาพัฒนาการเศรษฐกิจและสังคมแห่งชาติ ระบุว่า ในปี 2564 ผลิตภัณฑ์มวลรวมภาคการเกษตรจังหวัดสระแก้ว ลดลงจากปี 2561 ร้อยละ 6.41 ( จาก 14,036 ล้านบาท ในปี 2561 ลดเหลือ 13,136 ล้านบาท ในปี 2562 ) อีกทั้งผลสำรวจของสำนักงานสถิติจังหวัดสระแก้ว ยังพบว่า ของรายได้เฉลี่ยของครัวเรือนในจังหวัดลดลง ร้อยละ 6.46 ( จาก 22,115 บาท ลดเหลือ 20,685 บาท) ดังนั้น จึงได้ดำเนินการจัดทำห่วงโซ่คุณค่า (Value Chain) ที่สอดคล้องกับแผนพัฒนาจังหวัดสระแก้ว เรื่อง “สินค้าเกษตรของจังหวัดสระแก้ว” และคัดเลือกปัจจัยสู่ความสำเร็จ (Critical Success Factor) พร้อมจัดทำบัญชีสถิติทางการ เรื่อง “สินค้าเกษตรของจังหวัดสระแก้ว” ที่ประกอบด้วยรายการข้อมูลสถิติทางการที่สามารถนำไปใช้ในการติดตามและประเมินผล ในเรื่องดังกล่าวได้ ซึ่งมีรายละเอียดดังนี้

#### 3.2.1 ห่วงโซ่คุณค่า (Value Chain) ที่สอดคล้องกับแผนพัฒนาจังหวัดสระแก้ว

แนวคิดการจัดทำห่วงโซ่คุณค่าที่สอดคล้องกับแผนพัฒนาจังหวัดสระแก้ว “ประเด็นการพัฒนาด้านที่ 2: พัฒนาทักษะของเกษตรกร ปัจจัยการผลิต ศูนย์รวบรวม และการจัดจำหน่ายสินค้าเกษตรที่ได้มาตรฐานและเป็นเอกลักษณ์ของจังหวัด เพื่อการยกระดับสินค้าเกษตรของจังหวัด” โดยเริ่มจากการศึกษาห่วงโซ่คุณค่าของประเทศไทย 140 เป้าหมายแผนแม่บทย่อย ภายใต้แผนแม่บทภายใต้ยุทธศาสตร์ชาติ (23 ด้าน) ดังนี้

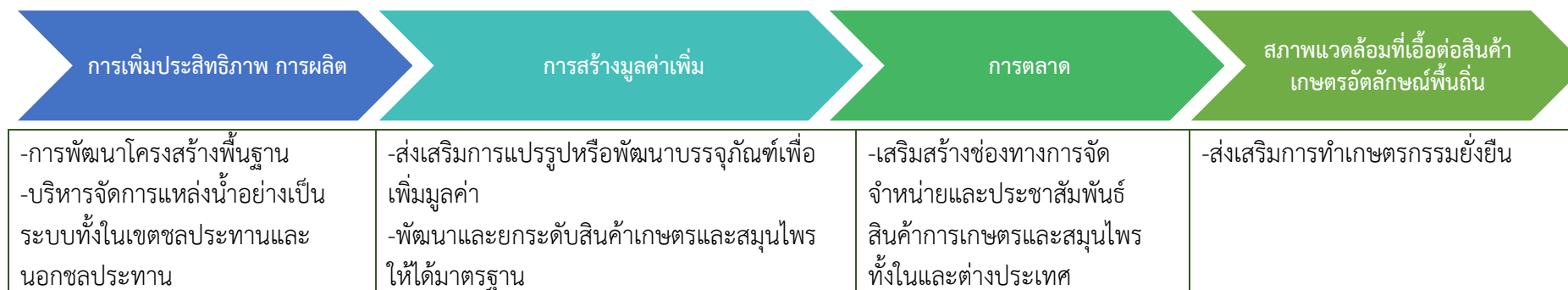
#### ประเด็น 3 การเกษตร

แผนแม่บทย่อย : 3.1 เกษตรอัตลักษณ์พื้นถิ่น

เป้าหมาย 030101 สินค้าเกษตรอัตลักษณ์พื้นถิ่นมีมูลค่าเพิ่มขึ้น

จากนั้นดำเนินการจัดทำห่วงโซ่คุณค่า (Value Chain) ที่สอดคล้องกับแผนพัฒนาจังหวัดสระแก้ว เรื่อง “สินค้าเกษตรของจังหวัดสระแก้ว” ได้ดังภาพ 17

ห่วงโซ่คุณค่า (Value Chain) “สินค้าเกษตรของจังหวัดสระแก้ว”



ภาพ 17 ห่วงโซ่คุณค่า (Value Chain) “สินค้าเกษตรของจังหวัดสระแก้ว”

### 3.2.2 บัญชีสถิติทางการ

ขั้นตอนการจัดทำบัญชีสถิติทางการ เริ่มจาก

**ขั้นที่ 1** ศึกษาแนวทางการพัฒนาจังหวัดประเด็นการพัฒนาที่ 2 : พัฒนาทักษะของเกษตรกร ปัจจัยการผลิต ศูนย์รวม และการจัดจำหน่ายสินค้าเกษตรที่ได้มาตรฐานและเป็นเอกลักษณ์ของจังหวัด เพื่อการยกระดับสินค้าเกษตรของจังหวัด

**ขั้นที่ 2** จัดทำห่วงโซ่คุณค่า (Value Chain) ที่สอดคล้องกับแผนพัฒนาจังหวัดสระแก้ว เรื่อง “สินค้าเกษตรของจังหวัดสระแก้ว”

**ขั้นที่ 3** คัดเลือกปัจจัยสู่ความสำเร็จ (Critical Success Factor) ที่มีความสำคัญในการบริหารงานในจังหวัด โดยศึกษายุทธศาสตร์ กลยุทธ์ แนวทางการพัฒนา ตลอดจนตัวชี้วัดภายใต้แผนระดับ 3 เช่น ยุทธศาสตร์เกษตรและสหกรณ์ ระยะ 20 ปี แผนปฏิบัติการเกษตรอัจฉริยะ แผนพัฒนาสถิติสาขาเกษตร เป็นต้น

**ขั้นที่ 4** จัดทำบัญชีสถิติทางการ โดยการกำหนดรายการข้อมูลสถิติที่สำคัญ และจำเป็น จึงสามารถสรุปบัญชีสถิติทางการ “สินค้าเกษตรของจังหวัดสระแก้ว” ดังตาราง 20

ตาราง 20 บัญชีสถิติทางการ “สินค้าเกษตรของจังหวัดสระแก้ว”

ห่วงโซ่คุณค่า (VC)	ปัจจัยสู่ความสำเร็จ (CSF)	ตัวชี้วัด	OS ID	รายการสถิติทางการ	สถานะความพร้อมเผยแพร่ (Tier) <sup>25</sup>	หน่วยงานเจ้าของข้อมูล	ระดับหน่วยงานเจ้าของข้อมูล	หมายเหตุ
การเพิ่มประสิทธิภาพการผลิต	การพัฒนาโครงสร้างพื้นฐาน	มูลค่าผลผลิตสินค้าเกษตรต่อหน่วยเพิ่มขึ้น	0037	พื้นที่ป่าไม้	1	กรมป่าไม้	กรม	
การเพิ่มประสิทธิภาพการผลิต	การพัฒนาโครงสร้างพื้นฐาน	มูลค่าผลผลิตสินค้าเกษตรต่อหน่วยเพิ่มขึ้น	0038	จำนวนโครงการปลูกป่า	1	สำนักงานปลัดกระทรวงทรัพยากรธรรมชาติและสิ่งแวดล้อม	กรม	
การเพิ่มประสิทธิภาพการผลิต	การพัฒนาโครงสร้างพื้นฐาน	มูลค่าผลผลิตสินค้าเกษตรต่อหน่วยเพิ่มขึ้น	0039	พื้นที่ปลูกป่า	1	สำนักงานปลัดกระทรวงทรัพยากรธรรมชาติและสิ่งแวดล้อม	กรม	
การเพิ่มประสิทธิภาพการผลิต	การพัฒนาโครงสร้างพื้นฐาน	มูลค่าผลผลิตสินค้าเกษตรต่อหน่วยเพิ่มขึ้น	0040	ปริมาณน้ำฝน	1	สำนักงานอุตุนิยมวิทยาจังหวัด	จังหวัด	
การเพิ่มประสิทธิภาพการผลิต	การพัฒนาโครงสร้างพื้นฐาน	มูลค่าผลผลิตสินค้าเกษตรต่อหน่วยเพิ่มขึ้น	0041	ความชื้นสัมพัทธ์	1	สำนักงานอุตุนิยมวิทยาจังหวัด	จังหวัด	
การเพิ่มประสิทธิภาพการผลิต	การพัฒนาโครงสร้างพื้นฐาน	มูลค่าผลผลิตสินค้าเกษตรต่อหน่วยเพิ่มขึ้น	0042	จำนวนอ่างเก็บน้ำขนาดกลาง	1	กรมชลประทาน	กรม	
การเพิ่มประสิทธิภาพการผลิต	การพัฒนาโครงสร้างพื้นฐาน	มูลค่าผลผลิตสินค้าเกษตรต่อหน่วยเพิ่มขึ้น	0043	ปริมาณน้ำจากอ่างเก็บน้ำขนาดกลาง	1	กรมชลประทาน	กรม	

ตาราง 20 บัญชีสถิติทางการ “สินค้าเกษตรของจังหวัดสระแก้ว” (ต่อ)

ห่วงโซ่คุณค่า (VC)	ปัจจัยสู่ความสำเร็จ (CSF)	ตัวชี้วัด	OS ID	รายการสถิติทางการ	สถานะความพร้อมเผยแพร่ (Tier) <sup>25</sup>	หน่วยงานเจ้าของข้อมูล	ระดับหน่วยงานเจ้าของข้อมูล	หมายเหตุ
การเพิ่มประสิทธิภาพการผลิต	การพัฒนาโครงสร้างพื้นฐาน	มูลค่าผลผลิตสินค้าเกษตรต่อหน่วยเพิ่มขึ้น	0044	จำนวนบ่อบาดาล	1	สำนักงานทรัพยากรธรรมชาติและสิ่งแวดล้อมจังหวัด	จังหวัด	
การเพิ่มประสิทธิภาพการผลิต	การพัฒนาโครงสร้างพื้นฐาน	มูลค่าผลผลิตสินค้าเกษตรต่อหน่วยเพิ่มขึ้น	0045	แผนที่บ่อน้ำบาดาล	1	สำนักงานทรัพยากรธรรมชาติและสิ่งแวดล้อมจังหวัด	จังหวัด	
การเพิ่มประสิทธิภาพการผลิต	การพัฒนาโครงสร้างพื้นฐาน	มูลค่าผลผลิตสินค้าเกษตรต่อหน่วยเพิ่มขึ้น	0046	แหล่งน้ำในไร่นานอกเขตชลประทาน (บ่อจืด)	1	กรมพัฒนาที่ดิน	กรม	
การเพิ่มประสิทธิภาพการผลิต	บริหารจัดการแหล่งน้ำอย่างเป็นระบบทั้งในเขตชลประทานและนอกเขตชลประทาน	มูลค่าผลผลิตสินค้าเกษตรต่อหน่วยเพิ่มขึ้น	0047	พื้นที่ชลประทาน	1	กรมชลประทาน	กรม	
การเพิ่มประสิทธิภาพการผลิต	บริหารจัดการแหล่งน้ำอย่างเป็นระบบทั้งในเขตชลประทานและนอกเขตชลประทาน	มูลค่าผลผลิตสินค้าเกษตรต่อหน่วยเพิ่มขึ้น	0048	พื้นที่ประสบภัยแล้ง	1	กรมป้องกันและบรรเทาสาธารณภัย	กรม	
การเพิ่มประสิทธิภาพการผลิต	บริหารจัดการแหล่งน้ำอย่างเป็นระบบทั้งในเขตชลประทานและนอกเขตชลประทาน	มูลค่าผลผลิตสินค้าเกษตรต่อหน่วยเพิ่มขึ้น	0049	พื้นที่ประสบอุทกภัย	1	กรมป้องกันและบรรเทาสาธารณภัย	กรม	

ตาราง 20 บัญชีสถิติทางการ “สินค้าเกษตรของจังหวัดสระแก้ว” (ต่อ)

ห่วงโซ่คุณค่า (VC)	ปัจจัยสู่ความสำเร็จ (CSF)	ตัวชี้วัด	OS ID	รายการสถิติทางการ	สถานะความพร้อมเผยแพร่ (Tier) <sup>25</sup>	หน่วยงานเจ้าของข้อมูล	ระดับหน่วยงานเจ้าของข้อมูล	หมายเหตุ
การเพิ่มประสิทธิภาพการผลิต	บริหารจัดการแหล่งน้ำอย่างเป็นระบบทั้งในเขตชลประทานและนอกเขตชลประทาน	มูลค่าผลผลิตสินค้าเกษตรต่อหน่วยเพิ่มขึ้น	0050	คุณภาพน้ำของคลองพระสะทึง	1	กรมควบคุมมลพิษ	กรม	
การเพิ่มประสิทธิภาพการผลิต	บริหารจัดการแหล่งน้ำอย่างเป็นระบบทั้งในเขตชลประทานและนอกเขตชลประทาน	มูลค่าผลผลิตสินค้าเกษตรต่อหน่วยเพิ่มขึ้น	0051	คุณภาพน้ำของห้วยพรมโหด	1	กรมควบคุมมลพิษ	กรม	
การเพิ่มประสิทธิภาพการผลิต	บริหารจัดการแหล่งน้ำอย่างเป็นระบบทั้งในเขตชลประทานและนอกเขตชลประทาน	มูลค่าผลผลิตสินค้าเกษตรต่อหน่วยเพิ่มขึ้น	0052	จำนวนเกษตรกรที่ขึ้นทะเบียนการจัดพื้นที่เกษตรของจังหวัด (Zoning)	1	สำนักงานปลัดกระทรวงเกษตรและสหกรณ์	กรม	
การเพิ่มประสิทธิภาพการผลิต	บริหารจัดการแหล่งน้ำอย่างเป็นระบบทั้งในเขตชลประทานและนอกเขตชลประทาน	มูลค่าผลผลิตสินค้าเกษตรต่อหน่วยเพิ่มขึ้น	0053	เนื้อที่ใช้ประโยชน์ทางการเกษตร	1	สำนักงานเศรษฐกิจการเกษตร	กรม	
การสร้างมูลค่าเพิ่ม	ส่งเสริมการแปรรูปหรือพัฒนาบรรจุภัณฑ์เพื่อเพิ่มมูลค่า	อัตราการขยายตัวของมูลค่าสินค้าเกษตรแปรรูปและผลิตภัณฑ์	0054	จำนวนผลิตภัณฑ์แปรรูปสินค้าเกษตร	1	กรมการพัฒนาชุมชน	กรม	
การสร้างมูลค่าเพิ่ม	ส่งเสริมการแปรรูปหรือพัฒนาบรรจุภัณฑ์เพื่อเพิ่มมูลค่า	อัตราการขยายตัวของมูลค่าสินค้าเกษตรแปรรูปและผลิตภัณฑ์	0055	กิจกรรมส่งเสริมการผลิตและแปรรูปสมุนไพรในสถานศึกษา	1	สำนักงานปลัดกระทรวงศึกษาธิการ	กรม	
การสร้างมูลค่าเพิ่ม	ส่งเสริมการแปรรูปหรือพัฒนาบรรจุภัณฑ์เพื่อเพิ่มมูลค่า	อัตราการขยายตัวของมูลค่าสินค้าเกษตรแปรรูปและผลิตภัณฑ์	0056	กิจกรรมพัฒนาบรรจุภัณฑ์สินค้าเกษตรและสินค้าเกษตรแปรรูป	1	สำนักงานปลัดกระทรวงเกษตรและสหกรณ์	กรม	

ตาราง 20 บัญชีสถิติทางการ “สินค้าเกษตรของจังหวัดสระแก้ว” (ต่อ)

ห่วงโซ่คุณค่า (VC)	ปัจจัยสู่ความสำเร็จ (CSF)	ตัวชี้วัด	OS ID	รายการสถิติทางการ	สถานะความพร้อมเผยแพร่ (Tier) <sup>25</sup>	หน่วยงานเจ้าของข้อมูล	ระดับหน่วยงานเจ้าของข้อมูล	หมายเหตุ
การสร้างมูลค่าเพิ่ม	พัฒนาและยกระดับสินค้าเกษตรและสมุนไพรให้ได้มาตรฐาน	มูลค่าผลผลิตสินค้าเกษตรต่อหน่วยเพิ่มขึ้น	0057	จำนวนพื้นที่ปลูกสมุนไพร	1	ศูนย์ฝึกและพัฒนาอาชีพราษฎรไทยบริเวณชายแดน	จังหวัด	
การสร้างมูลค่าเพิ่ม	พัฒนาและยกระดับสินค้าเกษตรและสมุนไพรให้ได้มาตรฐาน	มูลค่าผลผลิตสินค้าเกษตรต่อหน่วยเพิ่มขึ้น	0058	จำนวนกลุ่มวิสาหกิจชุมชนที่ปลูกสมุนไพร	1	ศูนย์ฝึกและพัฒนาอาชีพราษฎรไทยบริเวณชายแดน	จังหวัด	
การสร้างมูลค่าเพิ่ม	พัฒนาและยกระดับสินค้าเกษตรและสมุนไพรให้ได้มาตรฐาน	มูลค่าผลผลิตสินค้าเกษตรต่อหน่วยเพิ่มขึ้น	0059	มูลค่าการใช้จ่ายสมุนไพรในสถานบริการสาธารณสุข	1	สำนักงานสาธารณสุขจังหวัด	จังหวัด	
การสร้างมูลค่าเพิ่ม	พัฒนาและยกระดับสินค้าเกษตรและสมุนไพรให้ได้มาตรฐาน	มูลค่าผลผลิตสินค้าเกษตรต่อหน่วยเพิ่มขึ้น	0060	พื้นที่ปลูกสมุนไพรที่เข้าร่วมโครงการเกษตรแบบแปลงใหญ่	1	สำนักงานเกษตรจังหวัด	จังหวัด	
การสร้างมูลค่าเพิ่ม	พัฒนาและยกระดับสินค้าเกษตรและสมุนไพรให้ได้มาตรฐาน	มูลค่าผลผลิตสินค้าเกษตรต่อหน่วยเพิ่มขึ้น	0061	ชนิดสมุนไพร	1	สำนักงานเกษตรจังหวัด	จังหวัด	
การสร้างมูลค่าเพิ่ม	พัฒนาและยกระดับสินค้าเกษตรและสมุนไพรให้ได้มาตรฐาน	มูลค่าผลผลิตสินค้าเกษตรต่อหน่วยเพิ่มขึ้น	0062	ความต้องการวัตถุดิบสมุนไพรภายนอกจังหวัดสระแก้ว	1	สำนักงานสาธารณสุขจังหวัด	จังหวัด	
การสร้างมูลค่าเพิ่ม	พัฒนาและยกระดับสินค้าเกษตรและสมุนไพรให้ได้มาตรฐาน	มูลค่าผลผลิตสินค้าเกษตรต่อหน่วยเพิ่มขึ้น	0063	ความต้องการวัตถุดิบสมุนไพรภายในจังหวัดสระแก้ว	1	สำนักงานสาธารณสุขจังหวัด	จังหวัด	

ตาราง 20 บัญชีสถิติทางการ “สินค้าเกษตรของจังหวัดสระแก้ว” (ต่อ)

ห่วงโซ่คุณค่า (VC)	ปัจจัยสู่ความสำเร็จ (CSF)	ตัวชี้วัด	OS ID	รายการสถิติทางการ	สถานะความพร้อมเผยแพร่ (Tier) <sup>25</sup>	หน่วยงานเจ้าของข้อมูล	ระดับหน่วยงานเจ้าของข้อมูล	หมายเหตุ
การสร้างมูลค่าเพิ่ม	พัฒนาและยกระดับสินค้าเกษตรและสมุนไพรให้ได้มาตรฐาน	มูลค่าผลผลิตสินค้าเกษตรต่อหน่วยเพิ่มขึ้น	0064	ผลิตภัณฑ์แปรรูปสินค้าสมุนไพร	1	กรมการพัฒนาชุมชน	กรม	
การสร้างมูลค่าเพิ่ม	พัฒนาและยกระดับสินค้าเกษตรและสมุนไพรให้ได้มาตรฐาน	มูลค่าผลผลิตสินค้าเกษตรต่อหน่วยเพิ่มขึ้น	0065	ผลิตภัณฑ์สมุนไพรที่ได้มาตรฐาน	1	สำนักงานสาธารณสุขจังหวัด	จังหวัด	
การสร้างมูลค่าเพิ่ม	พัฒนาและยกระดับสินค้าเกษตรและสมุนไพรให้ได้มาตรฐาน	มูลค่าผลผลิตสินค้าเกษตรต่อหน่วยเพิ่มขึ้น	0066	ช่องทางการจำหน่ายสินค้าสมุนไพร	1	สำนักงานพัฒนาชุมชนจังหวัด	จังหวัด	
การสร้างมูลค่าเพิ่ม	พัฒนาและยกระดับสินค้าเกษตรและสมุนไพรให้ได้มาตรฐาน	มูลค่าผลผลิตสินค้าเกษตรต่อหน่วยเพิ่มขึ้น	0067	แหล่งรับซื้อสมุนไพร	1	สำนักงานสาธารณสุขจังหวัด	จังหวัด	
การสร้างมูลค่าเพิ่ม	พัฒนาและยกระดับสินค้าเกษตรและสมุนไพรให้ได้มาตรฐาน	มูลค่าผลผลิตสินค้าเกษตรต่อหน่วยเพิ่มขึ้น	0068	จำนวน Shop/Outlet สินค้าสมุนไพร	1	สำนักงานสาธารณสุขจังหวัด	จังหวัด	
การสร้างมูลค่าเพิ่ม	พัฒนาและยกระดับสินค้าเกษตรและสมุนไพรให้ได้มาตรฐาน	มูลค่าผลผลิตสินค้าเกษตรต่อหน่วยเพิ่มขึ้น	0069	ช่องทางการประชาสัมพันธ์สินค้าสมุนไพร	1	สำนักงานพาณิชย์จังหวัด	จังหวัด	
การสร้างมูลค่าเพิ่ม	พัฒนาและยกระดับสินค้าเกษตรและสมุนไพรให้ได้มาตรฐาน	มูลค่าผลผลิตสินค้าเกษตรต่อหน่วยเพิ่มขึ้น	0070	จำนวนสมาชิกที่ได้รับรองแปลงมาตรฐาน SDGsPGs	1	สำนักงานสาธารณสุขจังหวัด	จังหวัด	

ตาราง 20 บัญชีสถิติทางการ “สินค้าเกษตรของจังหวัดสระแก้ว” (ต่อ)

ห่วงโซ่คุณค่า (VC)	ปัจจัยสู่ความสำเร็จ (CSF)	ตัวชี้วัด	OS ID	รายการสถิติทางการ	สถานะความพร้อมเผยแพร่ (Tier) <sup>25</sup>	หน่วยงานเจ้าของข้อมูล	ระดับหน่วยงานเจ้าของข้อมูล	หมายเหตุ
การสร้างมูลค่าเพิ่ม	พัฒนาและยกระดับสินค้าเกษตรและสมุนไพรให้ได้มาตรฐาน	มูลค่าผลผลิตสินค้าเกษตรต่อหน่วยเพิ่มขึ้น	0071	จำนวนพื้นที่ปลูกที่มีการรับรองแปลงมาตรฐาน SDGsPGs	1	สำนักงานสาธารณสุขจังหวัด	จังหวัด	
การสร้างมูลค่าเพิ่ม	พัฒนาและยกระดับสินค้าเกษตรและสมุนไพรให้ได้มาตรฐาน	มูลค่าผลผลิตสินค้าเกษตรต่อหน่วยเพิ่มขึ้น	0072	จำนวนสมาชิกที่ได้รับรองแปลงมาตรฐาน GAP	1	สำนักงานสาธารณสุขจังหวัด	จังหวัด	
การสร้างมูลค่าเพิ่ม	พัฒนาและยกระดับสินค้าเกษตรและสมุนไพรให้ได้มาตรฐาน	มูลค่าผลผลิตสินค้าเกษตรต่อหน่วยเพิ่มขึ้น	0073	จำนวนพื้นที่ปลูกที่ได้รับรองแปลงมาตรฐาน GAP	1	สำนักงานสาธารณสุขจังหวัด	จังหวัด	
การสร้างมูลค่าเพิ่ม	พัฒนาและยกระดับสินค้าเกษตรและสมุนไพรให้ได้มาตรฐาน	มูลค่าผลผลิตสินค้าเกษตรต่อหน่วยเพิ่มขึ้น	0074	จำนวนสมาชิกที่ได้รับรองแปลงมาตรฐาน IFOAM	1	สำนักงานสาธารณสุขจังหวัด	จังหวัด	
การสร้างมูลค่าเพิ่ม	พัฒนาและยกระดับสินค้าเกษตรและสมุนไพรให้ได้มาตรฐาน	มูลค่าผลผลิตสินค้าเกษตรต่อหน่วยเพิ่มขึ้น	0075	จำนวนพื้นที่ปลูกที่ได้รับรองแปลงมาตรฐาน IFOAM	1	สำนักงานสาธารณสุขจังหวัด	จังหวัด	
การตลาด	เสริมสร้างช่องทางการจัดจำหน่ายและประชาสัมพันธ์สินค้าการเกษตรและสมุนไพรทั้งในและต่างประเทศ	มูลค่าผลผลิตสินค้าเกษตรต่อหน่วยเพิ่มขึ้น	0076	จำนวนการจัดกิจกรรมขยายช่องทางการตลาดสินค้าและผลิตภัณฑ์ชุมชน	1	กรมการพัฒนาชุมชน	กรม	

ตาราง 20 บัญชีสถิติทางการ “สินค้าเกษตรของจังหวัดสระแก้ว” (ต่อ)

ห่วงโซ่คุณค่า (VC)	ปัจจัยสู่ความสำเร็จ (CSF)	ตัวชี้วัด	OS ID	รายการสถิติทางการ	สถานะความพร้อมเผยแพร่ (Tier) <sup>25</sup>	หน่วยงานเจ้าของข้อมูล	ระดับหน่วยงานเจ้าของข้อมูล	หมายเหตุ
สภาพแวดล้อมที่เอื้อต่อสินค้าเกษตรอัตลักษณ์พื้นถิ่น	ส่งเสริมการทำเกษตรกรรมยั่งยืน	อัตราการขยายตัวของมูลค่าของสินค้าเกษตร อัตลักษณ์พื้นถิ่น	0077	พื้นที่เกษตรกรรม	1	กรมส่งเสริมการเกษตร	กรม	
สภาพแวดล้อมที่เอื้อต่อสินค้าเกษตรอัตลักษณ์พื้นถิ่น	ส่งเสริมการทำเกษตรกรรมยั่งยืน	อัตราการขยายตัวของมูลค่าของสินค้าเกษตร อัตลักษณ์พื้นถิ่น	0078	พืชไร่	1	กรมส่งเสริมการเกษตร	กรม	
สภาพแวดล้อมที่เอื้อต่อสินค้าเกษตรอัตลักษณ์พื้นถิ่น	ส่งเสริมการทำเกษตรกรรมยั่งยืน	อัตราการขยายตัวของมูลค่าของสินค้าเกษตร อัตลักษณ์พื้นถิ่น	0079	พื้นที่นา	1	กรมส่งเสริมการเกษตร	กรม	
สภาพแวดล้อมที่เอื้อต่อสินค้าเกษตรอัตลักษณ์พื้นถิ่น	ส่งเสริมการทำเกษตรกรรมยั่งยืน	อัตราการขยายตัวของมูลค่าของสินค้าเกษตร อัตลักษณ์พื้นถิ่น	0080	จำนวนแปลงใหญ่	1	กรมส่งเสริมการเกษตร	กรม	
สภาพแวดล้อมที่เอื้อต่อสินค้าเกษตรอัตลักษณ์พื้นถิ่น	ส่งเสริมการทำเกษตรกรรมยั่งยืน	อัตราการขยายตัวของมูลค่าของสินค้าเกษตร อัตลักษณ์พื้นถิ่น	0081	จำนวนเกษตรกร	1	กรมส่งเสริมการเกษตร	กรม	
สภาพแวดล้อมที่เอื้อต่อสินค้าเกษตรอัตลักษณ์พื้นถิ่น	ส่งเสริมการทำเกษตรกรรมยั่งยืน	อัตราการขยายตัวของมูลค่าของสินค้าเกษตร อัตลักษณ์พื้นถิ่น	0082	ชนิดสินค้าแปลงใหญ่	1	กรมส่งเสริมการเกษตร	กรม	

### 3.3 ประเด็นการพัฒหน้าที่ 3 : ยกระดับมาตรฐานการท่องเที่ยว พัฒนาแหล่งท่องเที่ยวเชิงนิเวศ เชื่อมโยงอารยธรรมโบราณ เพิ่มขีดความสามารถสู่การท่องเที่ยวโดยชุมชนสุขชาติวิถี วัตถุประสงค์

1. เป็นแหล่งท่องเที่ยวเชิงนิเวศ ตามรอยประวัติศาสตร์ที่เชื่อมโยงอารยธรรมโบราณ สืบสานวัฒนธรรมชุมชน
2. เป็นแหล่งท่องเที่ยวที่มีความปลอดภัย สร้างความมั่นใจและประสบการณ์การท่องเที่ยวที่ดี
3. เป็นเมืองท่องเที่ยวที่มีความหลากหลาย อาทิ การท่องเที่ยวเชิงสุขภาพ เชิงเกษตร เชิงกีฬา และวิถีชุมชน
4. มีการจัดกิจกรรมพิเศษหรืองานมหกรรม เพื่อส่งเสริมการตลาดท่องเที่ยวตลอดปี

#### ตัวชี้วัด

1. ร้อยละของรายได้จากการท่องเที่ยวที่เพิ่มขึ้นต่อปี (ร้อยละ 5)
2. จำนวนแหล่งท่องเที่ยวที่ได้รับการรับรองมาตรฐานแต่ละปี (จำนวน 2 แห่ง)

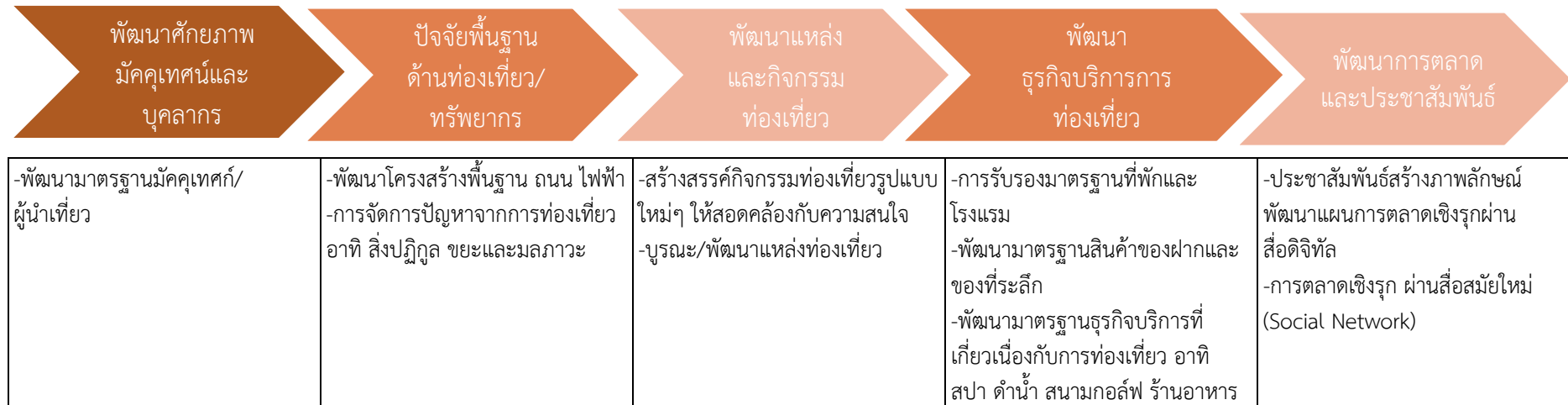
ในการขับเคลื่อนประเด็นการพัฒหน้าที่ 3 : ยกระดับมาตรฐานการท่องเที่ยว พัฒนาแหล่งท่องเที่ยวเชิงนิเวศ เชื่อมโยงอารยธรรมโบราณ เพิ่มขีดความสามารถสู่การท่องเที่ยวโดยชุมชนสุขชาติวิถี ได้มีการวิเคราะห์สถานการณ์ แนวโน้มการพัฒนาจังหวัดสระแก้ว พบว่า ในปี 2564 รายได้จากผู้เยี่ยมเยือนลดลง ร้อยละ 71.64 ผู้เยี่ยมเยือนชาวไทยลดลง ร้อยละ 70.74 และเยี่ยมเยือนชาวต่างชาติลดลง ร้อยละ 96.36 ดังนั้น จึงได้ดำเนินการจัดทำห่วงโซ่คุณค่า (Value Chain) ที่สอดคล้องกับแผนพัฒนาจังหวัดสระแก้ว เรื่อง “การท่องเที่ยวจังหวัดสระแก้ว” และคัดเลือกปัจจัยสู่ความสำเร็จ (Critical Success Factor) พร้อมจัดทำบัญชีสถิติทางการ เรื่อง “การท่องเที่ยวจังหวัดสระแก้ว” ที่ประกอบด้วยรายการข้อมูลสถิติทางการที่สามารถนำไปใช้ในการติดตามและประเมินผล ในเรื่องดังกล่าวได้ ซึ่งมีรายละเอียดดังนี้

#### 3.3.1 ห่วงโซ่คุณค่า (Value Chain) ที่สอดคล้องกับแผนพัฒนาจังหวัดสระแก้ว

แนวคิดการจัดทำห่วงโซ่คุณค่าที่สอดคล้องกับแผนพัฒนาจังหวัดสระแก้ว “ประเด็นการพัฒหน้าที่ 3: ยกระดับมาตรฐานการท่องเที่ยว พัฒนาแหล่งท่องเที่ยวเชิงนิเวศ เชื่อมโยงอารยธรรมโบราณ เพิ่มขีดความสามารถสู่การท่องเที่ยวโดยชุมชนสุขชาติวิถี” ใช้แนวคิดจากห่วงโซ่มูลค่า (Generic Value Chain) ภายใต้โครงการการพัฒนาข้อมูลสถิติและสารสนเทศ ระดับพื้นที่ 76 จังหวัด/18 กลุ่มจังหวัดของสำนักงานสถิติแห่งชาติ เรื่อง การบริการและการท่องเที่ยว

จากนั้นดำเนินการจัดทำห่วงโซ่คุณค่า (Value Chain) ที่สอดคล้องกับแผนพัฒนาจังหวัดสระแก้ว เรื่อง “การท่องเที่ยวจังหวัดสระแก้ว” ได้ดังภาพ 18

ห่วงโซ่คุณค่า (Value Chain) “การท่องเที่ยวจังหวัดสระแก้ว”



ภาพ 18 ห่วงโซ่คุณค่า (Value Chain) “การท่องเที่ยวจังหวัดสระแก้ว”

### 3.3.2 บัญชีสถิติทางการ

ขั้นตอนการจัดทำบัญชีสถิติทางการ เริ่มจาก

**ขั้นที่ 1** ศึกษาแนวทางการพัฒนาจังหวัดประเด็นการพัฒนาที่ 3 : ยกระดับมาตรฐานการท่องเที่ยว พัฒนาแหล่งท่องเที่ยวเชิงนิเวศ เชื่อมโยงอารยธรรมโบราณ เพิ่มขีดความสามารถสู่การท่องเที่ยวโดยชุมชนสุขชาติวิถี

**ขั้นที่ 2** จัดทำห่วงโซ่คุณค่า (Value Chain) ที่สอดคล้องกับแผนพัฒนาจังหวัดสระแก้ว เรื่อง “การท่องเที่ยวจังหวัดสระแก้ว”

**ขั้นที่ 3** คัดเลือกปัจจัยสู่ความสำเร็จ (Critical Success Factor) ที่มีความสำคัญในการบริหารงานในจังหวัด โดยศึกษายุทธศาสตร์ กลยุทธ์ แนวทางการพัฒนา ตลอดจนตัวชี้วัดภายใต้แผนระดับ 3 เช่น แผนพัฒนาการท่องเที่ยวแห่งชาติ แผนกลยุทธ์เพื่อการขับเคลื่อนการท่องเที่ยวสีเขียวภายใต้โมเดลเศรษฐกิจ BCG เป็นต้น

**ขั้นที่ 4** จัดทำบัญชีสถิติทางการ โดยการกำหนดรายการข้อมูลสถิติที่สำคัญ และจำเป็น จึงสามารถสรุปบัญชีสถิติทางการ “การท่องเที่ยวจังหวัดสระแก้ว” ดังตาราง 21

ตาราง 21 บัญชีสถิติทางการ “การท่องเที่ยวจังหวัดสระแก้ว”

ห่วงโซ่คุณค่า (VC)	ปัจจัยสู่ความสำเร็จ (CSF)	ตัวชี้วัด	OS ID	รายการสถิติทางการ	สถานะความพร้อมเผยแพร่ (Tier) <sup>25</sup>	หน่วยงานเจ้าของข้อมูล	ระดับหน่วยงานเจ้าของข้อมูล	หมายเหตุ
พัฒนาศักยภาพมัคคุเทศน์และบุคลากร	พัฒนามาตรฐานมัคคุเทศก์/ผู้นำเที่ยว	จำนวนมัคคุเทศก์/ผู้นำเที่ยวในจังหวัดที่ได้มาตรฐาน	0083	จำนวนมัคคุเทศก์/ผู้นำเที่ยว	1	สำนักงานปลัดกระทรวงการท่องเที่ยวและกีฬา	กรม	
พัฒนาศักยภาพมัคคุเทศน์และบุคลากร	พัฒนามาตรฐานมัคคุเทศก์/ผู้นำเที่ยว	จำนวนมัคคุเทศก์/ผู้นำเที่ยวในจังหวัดที่ได้มาตรฐาน	0084	จำนวนผู้ขอขึ้นทะเบียนเป็นมัคคุเทศก์	1	สำนักงานปลัดกระทรวงการท่องเที่ยวและกีฬา	กรม	
พัฒนาศักยภาพมัคคุเทศน์และบุคลากร	พัฒนามาตรฐานมัคคุเทศก์/ผู้นำเที่ยว	จำนวนสถานศึกษาในจังหวัดที่มีหลักสูตรอบรมมัคคุเทศก์และบุคลากรทางการท่องเที่ยว	0085	รายชื่อสถานศึกษาในจังหวัดที่มีหลักสูตรอบรมมัคคุเทศก์และบุคลากรทางการท่องเที่ยว	1	สำนักงานปลัดกระทรวงศึกษาธิการ	กรม	
ปัจจัยพื้นฐานด้านท่องเที่ยว/ทรัพยากร	พัฒนาโครงสร้างพื้นฐาน ถนน ไฟฟ้า	ระดับความสำเร็จของการพัฒนาโครงสร้างพื้นฐาน โดยเฉพาะเส้นทางถนนภายในและระหว่างจังหวัดรวมทั้งป้ายบอกทาง	0086	โครงการพัฒนาและปรับปรุงระบบสาธารณูปโภคและโครงสร้างพื้นฐาน ทั้งที่ซ่อมแซม ปรับปรุง และสร้างใหม่	1	สำนักงานจังหวัด	จังหวัด	
ปัจจัยพื้นฐานด้านท่องเที่ยว/ทรัพยากร	พัฒนาโครงสร้างพื้นฐาน ถนน ไฟฟ้า	ระดับความสำเร็จของการพัฒนาโครงสร้างพื้นฐาน โดยเฉพาะเส้นทางถนนภายในและระหว่างจังหวัดรวมทั้งป้ายบอกทาง	0087	งบประมาณพัฒนาและปรับปรุงระบบสาธารณูปโภคและโครงสร้างพื้นฐาน ทั้งที่ซ่อมแซม ปรับปรุง และสร้างใหม่	1	สำนักงานจังหวัด	จังหวัด	

ตาราง 21 บัญชีสถิติทางการ “การท่องเที่ยวจังหวัดสระแก้ว” (ต่อ)

ห่วงโซ่คุณค่า (VC)	ปัจจัยสู่ความสำเร็จ (CSF)	ตัวชี้วัด	OS ID	รายการสถิติทางการ	สถานะความพร้อมเผยแพร่ (Tier) <sup>25</sup>	หน่วยงานเจ้าของข้อมูล	ระดับหน่วยงานเจ้าของข้อมูล	หมายเหตุ
พัฒนาแหล่งและกิจกรรมท่องเที่ยว	บูรณะ/พัฒนาแหล่งท่องเที่ยว	ร้อยละของแหล่งท่องเที่ยวที่ได้รับการอนุรักษ์/ฟื้นฟู/ปรับปรุง/บูรณะ/พัฒนาแหล่งท่องเที่ยว	0088	จำนวนแหล่งท่องเที่ยวที่ได้รับการอนุรักษ์/ฟื้นฟู/ปรับปรุง/บูรณะ/พัฒนาแหล่งท่องเที่ยว	1	สำนักงานปลัดกระทรวงการท่องเที่ยวและกีฬา	กรม	
ปัจจัยพื้นฐานด้านท่องเที่ยว/ทรัพยากร	การจัดการปัญหาจากการท่องเที่ยว อาทิ สิ่งปฏิกูล ขยะและมลภาวะ	ร้อยละของการปรับปรุงระบบสาธารณูปโภคที่ได้ดำเนินการเมื่อเทียบกับเป้าหมาย	0089	จำนวนแหล่งท่องเที่ยวที่ได้มีการจัดระบบการกำจัดขยะ	1	สำนักงานปลัดกระทรวงทรัพยากรธรรมชาติและสิ่งแวดล้อม	กรม	
พัฒนาแหล่งและกิจกรรมท่องเที่ยว	สร้างสรรค์กิจกรรมท่องเที่ยวรูปแบบใหม่ๆ ให้สอดคล้องกับความต้องการ	จำนวนกิจกรรมการท่องเที่ยวรูปแบบใหม่	0090	จำนวนกิจกรรมการท่องเที่ยวรูปแบบใหม่	1	สำนักงานปลัดกระทรวงการท่องเที่ยวและกีฬา	กรม	
พัฒนาธุรกิจบริการการท่องเที่ยว	พัฒนามาตรฐานสินค้าของฝากและของที่ระลึก	จำนวนสินค้าของฝากและของที่ระลึก	0091	จำนวนสินค้าของฝากและของที่ระลึก	1	กรมการพัฒนาชุมชน	กรม	
พัฒนาธุรกิจบริการการท่องเที่ยว	พัฒนามาตรฐานสินค้าของฝากและของที่ระลึก	จำนวนผู้ผลิต/ผู้ประกอบการ OTOP ที่ลงทะเบียน จำแนกตาม อำเภอ จังหวัด	0092	จำนวนผู้ผลิต/ผู้ประกอบการ OTOP ที่ลงทะเบียน	1	กรมการพัฒนาชุมชน	กรม	
พัฒนาธุรกิจบริการการท่องเที่ยว	พัฒนามาตรฐานสินค้าของฝากและของที่ระลึก	ร้อยละที่เพิ่มขึ้นของรายได้จากการจำหน่ายสินค้าของฝาก/ของที่ระลึก	0093	รายได้จากการขายสินค้าของฝาก/ของที่ระลึก	1	กรมการพัฒนาชุมชน	กรม	

ตาราง 21 บัญชีสถิติทางการ “การท่องเที่ยวจังหวัดสระแก้ว” (ต่อ)

ห่วงโซ่คุณค่า (VC)	ปัจจัยสู่ความสำเร็จ (CSF)	ตัวชี้วัด	OS ID	รายการสถิติทางการ	สถานะความพร้อมเผยแพร่ (Tier) <sup>25</sup>	หน่วยงานเจ้าของข้อมูล	ระดับหน่วยงานเจ้าของข้อมูล	หมายเหตุ
พัฒนาธุรกิจบริการการท่องเที่ยว	การรับรองมาตรฐานที่พักและโรงแรม	จำนวนโรงแรมหรือสถานที่ท่องเที่ยวที่ได้รับการรับรองด้านมาตรฐานของการอนุรักษ์สิ่งแวดล้อม	0094	จำนวนโรงแรม	1	กรมสรรพากร	กรม	
พัฒนาธุรกิจบริการการท่องเที่ยว	การรับรองมาตรฐานที่พักและโรงแรม	ร้อยละของโรงแรมที่ได้รับระดับดาวเพิ่มขึ้น	0095	จำนวนโรงแรมแยกตามประเภทดาวที่ได้รับ	1	กรมสรรพากร	กรม	
พัฒนาธุรกิจบริการการท่องเที่ยว	พัฒนามาตรฐานธุรกิจบริการที่เกี่ยวข้องกับการท่องเที่ยว	จำนวนสถานบริการที่เชื่อมโยงกับนักท่องเที่ยว	0096	จำนวนร้านอาหารในจังหวัด	1	สำนักงานปลัดกระทรวงสาธารณสุข	กรม	
พัฒนาการตลาดและประชาสัมพันธ์	ประชาสัมพันธ์สร้างภาพลักษณ์	ร้อยละของนักท่องเที่ยวที่เพิ่มขึ้น	0097	จำนวนนักท่องเที่ยว	1	สำนักงานปลัดกระทรวงการท่องเที่ยวและกีฬา	กรม	
พัฒนาการตลาดและประชาสัมพันธ์	ประชาสัมพันธ์สร้างภาพลักษณ์	รายได้จากการท่องเที่ยวของจังหวัดเพิ่มขึ้น	098	รายได้จากการท่องเที่ยว	1	สำนักงานปลัดกระทรวงการท่องเที่ยวและกีฬา	กรม	
พัฒนาการตลาดและประชาสัมพันธ์	ประชาสัมพันธ์สร้างภาพลักษณ์	รายได้จากการท่องเที่ยวของจังหวัดเพิ่มขึ้น	0099	ค่าใช้จ่ายของนักท่องเที่ยวต่อหัว	1	สำนักงานปลัดกระทรวงการท่องเที่ยวและกีฬา	กรม	

ตาราง 21 บัญชีสถิติทางการ “การท่องเที่ยวจังหวัดสระแก้ว” (ต่อ)

ห่วงโซ่คุณค่า (VC)	ปัจจัยสู่ความสำเร็จ (CSF)	ตัวชี้วัด	OS ID	รายการสถิติทางการ	สถานะความพร้อมเผยแพร่ (Tier) <sup>25</sup>	หน่วยงานเจ้าของข้อมูล	ระดับหน่วยงานเจ้าของข้อมูล	หมายเหตุ
พัฒนาการตลาดและประชาสัมพันธ์	ประชาสัมพันธ์สร้างภาพลักษณ์	รายได้จากการท่องเที่ยวของจังหวัดเพิ่มขึ้น	0100	ร้อยละที่เพิ่มขึ้นของรายได้จากการท่องเที่ยว	1	สำนักงานปลัดกระทรวงการท่องเที่ยวและกีฬา	กรม	
พัฒนาการตลาดและประชาสัมพันธ์	ประชาสัมพันธ์สร้างภาพลักษณ์	รายได้จากการท่องเที่ยวของจังหวัดเพิ่มขึ้น	0101	ระยะเวลาการเข้าพักเฉลี่ยของนักท่องเที่ยว	1	สำนักงานปลัดกระทรวงการท่องเที่ยวและกีฬา	กรม	
การตลาดและประชาสัมพันธ์	การตลาดเชิงรุกผ่านสื่อสมัยใหม่ (Social Network)	จำนวนสื่อสมัยใหม่ (social network) ที่เพิ่มขึ้น	0102	กิจกรรมประชาสัมพันธ์การท่องเที่ยวของจังหวัด	1	สำนักงานจังหวัด	จังหวัด	
การตลาดและประชาสัมพันธ์	การตลาดเชิงรุกผ่านสื่อสมัยใหม่ (Social Network)	จำนวนสื่อสมัยใหม่ (social network) ที่เพิ่มขึ้น	0103	งบประมาณในการใช้ประชาสัมพันธ์การท่องเที่ยวของจังหวัด	1	สำนักงานจังหวัด	จังหวัด	

### 3.4 ประเด็นการพัฒนาที่ 4 : พัฒนาโครงสร้างพื้นฐาน และการบริหารจัดการด้านสังคมและสิ่งแวดล้อม เพื่อรองรับการเป็นศูนย์กลางโลจิสติกส์เชื่อมโยงอินโดจีน

#### วัตถุประสงค์

1. การประกอบกิจการ การค้า การค้าชายแดน และการลงทุนในจังหวัดสระแก้วมีบรรยากาศที่ดี และเป็นศูนย์กลางโลจิสติกส์เชื่อมโยงอินโดจีน
2. ภาคอุตสาหกรรมในจังหวัดสระแก้วเป็นอุตสาหกรรมเชิงนิเวศ

#### ตัวชี้วัด

1. ร้อยละของมูลค่าการค้าชายแดนที่เพิ่มขึ้นต่อปี (ร้อยละ 3)
2. ร้อยละของโรงงานอุตสาหกรรมที่ได้รับความรู้เกี่ยวกับอุตสาหกรรมเชิงนิเวศที่เพิ่มขึ้นต่อปี (ร้อยละ 3)

ในการขับเคลื่อนประเด็นการพัฒนาที่ 4 : พัฒนาโครงสร้างพื้นฐาน และการบริหารจัดการด้านสังคมและสิ่งแวดล้อม เพื่อรองรับการเป็นศูนย์กลางโลจิสติกส์เชื่อมโยงอินโดจีน ได้มีการวิเคราะห์สถานการณ์แนวโน้มการพัฒนาจังหวัดสระแก้ว พบว่า ในปี 2564 ค่าดัชนีด้านเศรษฐกิจและความมั่งคั่ง (Prosperity) มีค่าเท่ากับ 30.65 ซึ่งต่ำกว่าค่ากลางของประเทศ (ดัชนี = 39.80) และจากการเปรียบเทียบค่าดัชนีระหว่างปี ยังพบว่า ปี 2563 (ดัชนี = 30.80) มีค่าต่ำกว่าปี 2562 (ดัชนี = 38.28) นั่นคือ จังหวัดสระแก้ว ยังต้องมีการพัฒนาด้านเศรษฐกิจและความมั่งคั่งให้ดีขึ้นต่อไป ดังนั้น จึงได้ดำเนินการจัดทำห่วงโซ่คุณค่า (Value Chain) ที่สอดคล้องกับแผนพัฒนาจังหวัดสระแก้ว เรื่อง “ศูนย์กลางโลจิสติกส์” และคัดเลือกปัจจัยสู่ความสำเร็จ (Critical Success Factor) พร้อมจัดทำบัญชีสถิติทางการ เรื่อง “ศูนย์กลางโลจิสติกส์” ที่ประกอบด้วยรายการข้อมูลสถิติทางการที่สามารถนำไปใช้ในการติดตามและประเมินผล ในเรื่องดังกล่าวได้ ซึ่งมีรายละเอียดดังนี้

#### 3.4.1 ห่วงโซ่คุณค่า (Value Chain) ที่สอดคล้องกับแผนพัฒนาจังหวัดสระแก้ว

แนวคิดการจัดทำห่วงโซ่คุณค่าที่สอดคล้องกับแผนพัฒนาจังหวัดสระแก้ว “ประเด็นการพัฒนาที่ 4 : พัฒนาโครงสร้างพื้นฐาน และการบริหารจัดการด้านสังคมและสิ่งแวดล้อม เพื่อรองรับการเป็นศูนย์กลางโลจิสติกส์เชื่อมโยงอินโดจีน” โดยเริ่มจากการศึกษาห่วงโซ่คุณค่าของประเทศไทย 140 เป้าหมายแผนแม่บทย่อย ภายใต้แผนแม่บทภายใต้ยุทธศาสตร์ชาติ (23 ด้าน) ดังนี้

##### ประเด็น 07 โครงสร้างพื้นฐาน ระบบโลจิสติกส์ และดิจิทัล

แผนแม่บทย่อย : 7.1 โครงสร้างพื้นฐานด้านคมนาคมและระบบโลจิสติกส์

เป้าหมาย 070102 ประสิทธิภาพด้านโลจิสติกส์ระหว่างประเทศของประเทศไทยดีขึ้น

##### ประเด็น 09 เขตเศรษฐกิจพิเศษ

แผนแม่บทย่อย : 9.3 การพัฒนาเขตเศรษฐกิจพิเศษชายแดน

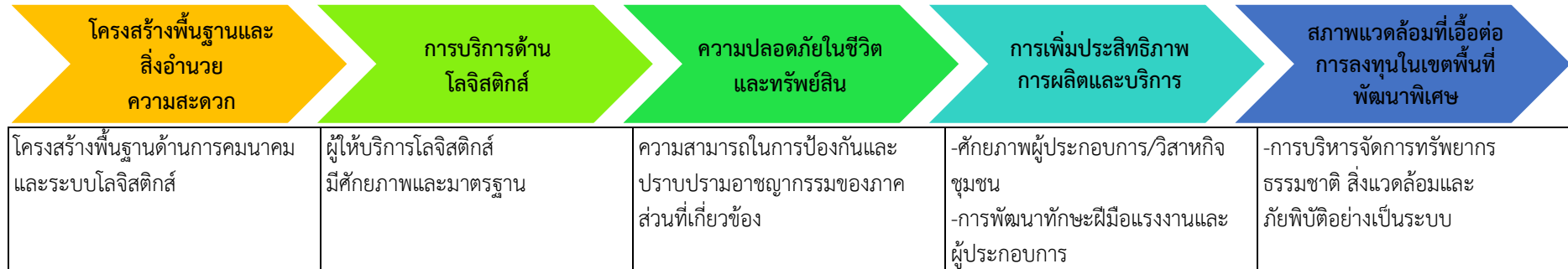
เป้าหมาย 090301 การขยายตัวของผลิตภัณฑ์มวลรวมของพื้นที่เขตพัฒนาเศรษฐกิจพิเศษชายแดนเพิ่มขึ้น

เป้าหมาย 090302 การลงทุนในเขตพื้นที่พัฒนาพิเศษภาคตะวันออก

เป้าหมาย 090303 เมืองในพื้นที่เขตพัฒนาเศรษฐกิจพิเศษชายแดนที่ได้รับการพัฒนาให้เป็นเมืองนำอยู่มากขึ้น

จากนั้นดำเนินการจัดทำห่วงโซ่คุณค่า (Value Chain) ที่สอดคล้องกับแผนพัฒนาจังหวัดสระแก้ว เรื่อง “ศูนย์กลางโลจิสติกส์” ได้ดังภาพ 19

ห่วงโซ่คุณค่า (Value Chain) “ศูนย์กลางโลจิสติกส์”



ภาพ 19 ห่วงโซ่คุณค่า (Value Chain) “ศูนย์กลางโลจิสติกส์”

### 3.4.2 บัญชีสถิติทางการ

ขั้นตอนการจัดทำบัญชีสถิติทางการ เริ่มจาก

**ขั้นที่ 1** ศึกษาแนวทางการพัฒนาจังหวัดประเด็นการพัฒนาที่ 4 : พัฒนาโครงสร้างพื้นฐาน และการบริหารจัดการด้านสังคมและสิ่งแวดล้อม เพื่อรองรับการเป็นศูนย์กลางโลจิสติกส์เชื่อมโยงอินโดจีน

**ขั้นที่ 2** จัดทำห่วงโซ่คุณค่า (Value Chain) ที่สอดคล้องกับแผนพัฒนาจังหวัดสระแก้ว เรื่อง “ศูนย์กลางโลจิสติกส์”

**ขั้นที่ 3** คัดเลือกปัจจัยสู่ความสำเร็จ (Critical Success Factor) ที่มีความสำคัญในการบริหารงานในจังหวัด โดยศึกษายุทธศาสตร์ กลยุทธ์ แนวทางการพัฒนา ตลอดจนตัวชี้วัดภายใต้แผนระดับ 3 เช่น แผนยุทธศาสตร์การพัฒนาระบบโลจิสติกส์ของประเทศ แผนยุทธศาสตร์กระทรวงคมนาคม พ.ศ. 2560-2564 แผนปฏิบัติการด้านการพัฒนาระบบโลจิสติกส์ภาคการเกษตร เป็นต้น

**ขั้นที่ 4** จัดทำบัญชีสถิติทางการ โดยการกำหนดรายการข้อมูลสถิติที่สำคัญ และจำเป็น จึงสามารถสรุปบัญชีสถิติทางการ “ศูนย์กลางโลจิสติกส์” ดังตาราง 22

ตาราง 22 บัญชีสถิติทางการ “ศูนย์กลางโลจิสติกส์”

ห่วงโซ่คุณค่า (VC)	ปัจจัยสู่ความสำเร็จ (CSF)	ตัวชี้วัด	OS ID	รายการสถิติทางการ	สถานะความพร้อมเผยแพร่ (Tier) <sup>25</sup>	หน่วยงานเจ้าของข้อมูล	ระดับหน่วยงานเจ้าของข้อมูล	หมายเหตุ
โครงสร้างพื้นฐานและสิ่งอำนวยความสะดวก	โครงสร้างพื้นฐานด้านคมนาคมและระบบโลจิสติกส์	สัดส่วนต้นทุนโลจิสติกส์ ของจังหวัดต่อผลิตภัณฑ์มวลรวมจังหวัด	0104	จำนวนผู้โดยสารรถไฟ	1	สำนักงานปลัดกระทรวงคมนาคม	กรม	
โครงสร้างพื้นฐานและสิ่งอำนวยความสะดวก	โครงสร้างพื้นฐานด้านคมนาคมและระบบโลจิสติกส์	สัดส่วนต้นทุนโลจิสติกส์ ของจังหวัดต่อผลิตภัณฑ์มวลรวมจังหวัด	0105	รายได้จากการโดยสารรถไฟ	1	สำนักงานปลัดกระทรวงคมนาคม	กรม	
โครงสร้างพื้นฐานและสิ่งอำนวยความสะดวก	โครงสร้างพื้นฐานด้านคมนาคมและระบบโลจิสติกส์	สัดส่วนต้นทุนโลจิสติกส์ ของจังหวัดต่อผลิตภัณฑ์มวลรวมจังหวัด	0106	ปริมาณสินค้าที่บรรทุกโดยสารรถไฟ	1	สำนักงานปลัดกระทรวงคมนาคม	กรม	
โครงสร้างพื้นฐานและสิ่งอำนวยความสะดวก	โครงสร้างพื้นฐานด้านคมนาคมและระบบโลจิสติกส์	สัดส่วนต้นทุนโลจิสติกส์ ของจังหวัดต่อผลิตภัณฑ์มวลรวมจังหวัด	0107	รายได้จากการบรรทุกโดยสารรถไฟ	1	สำนักงานปลัดกระทรวงคมนาคม	กรม	
โครงสร้างพื้นฐานและสิ่งอำนวยความสะดวก	โครงสร้างพื้นฐานด้านคมนาคมและระบบโลจิสติกส์	สัดส่วนต้นทุนโลจิสติกส์ ของจังหวัดต่อผลิตภัณฑ์มวลรวมจังหวัด	0108	จำนวนโรงงานอุตสาหกรรม	1	กรมโรงงานอุตสาหกรรม	กรม	
การบริการด้านโลจิสติกส์	ผู้ให้บริการโลจิสติกส์มีศักยภาพและมาตรฐาน	สัดส่วนต้นทุนโลจิสติกส์ ของจังหวัดต่อผลิตภัณฑ์มวลรวมจังหวัด	0109	จำนวนที่ทำการไปรษณีย์	1	บริษัท ไปรษณีย์ไทย จำกัด (ปณท)	กรม	
การบริการด้านโลจิสติกส์	ผู้ให้บริการโลจิสติกส์มีศักยภาพและมาตรฐาน	สัดส่วนต้นทุนโลจิสติกส์ ของจังหวัดต่อผลิตภัณฑ์มวลรวมจังหวัด	0110	บริการไปรษณีย์	1	บริษัท ไปรษณีย์ไทย จำกัด (ปณท)	กรม	

ตาราง 22 บัญชีสถิติทางการ “ศูนย์กลางโลจิสติกส์” (ต่อ)

ห่วงโซ่คุณค่า (VC)	ปัจจัยสู่ความสำเร็จ (CSF)	ตัวชี้วัด	OS ID	รายการสถิติทางการ	สถานะความพร้อมเผยแพร่ (Tier) <sup>25</sup>	หน่วยงานเจ้าของข้อมูล	ระดับหน่วยงานเจ้าของข้อมูล	หมายเหตุ
ความปลอดภัยในชีวิตและทรัพย์สิน	ความสามารถในการป้องกันและปราบปรามอาชญากรรมของภาคส่วนที่เกี่ยวข้อง	มูลค่าการลงทุนในเขตพัฒนาเศรษฐกิจพิเศษชายแดน	0111	สถิติการรับแจ้งและจับกุมกลุ่มคดีอุกฉกรรจ์และสะเทือนขวัญ	1	สำนักงานตำรวจแห่งชาติ	กรม	
ความปลอดภัยในชีวิตและทรัพย์สิน	ความสามารถในการป้องกันและปราบปรามอาชญากรรมของภาคส่วนที่เกี่ยวข้อง	มูลค่าการลงทุนในเขตพัฒนาเศรษฐกิจพิเศษชายแดน	0112	สถิติการจับกุมคดียาเสพติด	1	สำนักงานตำรวจแห่งชาติ	กรม	
การเพิ่มประสิทธิภาพการผลิตและบริการ	ศักยภาพผู้ประกอบการ/วิสาหกิจชุมชน	มูลค่าการลงทุนในเขตพัฒนาเศรษฐกิจพิเศษชายแดน	0113	มูลค่าการค้ารวม ชายแดนไทยกับประเทศกัมพูชา	1	สำนักงานพาณิชย์จังหวัด	จังหวัด	
การเพิ่มประสิทธิภาพการผลิตและบริการ	ศักยภาพผู้ประกอบการ/วิสาหกิจชุมชน	มูลค่าการลงทุนในเขตพัฒนาเศรษฐกิจพิเศษชายแดน	0114	มูลค่าการส่งออก ชายแดนไทยกับประเทศกัมพูชา	1	สำนักงานพาณิชย์จังหวัด	จังหวัด	
การเพิ่มประสิทธิภาพการผลิตและบริการ	ศักยภาพผู้ประกอบการ/วิสาหกิจชุมชน	มูลค่าการลงทุนในเขตพัฒนาเศรษฐกิจพิเศษชายแดน	0115	มูลค่าการนำเข้า ชายแดนไทยกับประเทศกัมพูชา	1	สำนักงานพาณิชย์จังหวัด	จังหวัด	
การเพิ่มประสิทธิภาพการผลิตและบริการ	การพัฒนาทักษะฝีมือแรงงานและผู้ประกอบการ	มูลค่าการลงทุนในเขตพัฒนาเศรษฐกิจพิเศษชายแดน	0113	มูลค่าการค้ารวม ชายแดนไทยกับประเทศกัมพูชา	1	สำนักงานพาณิชย์จังหวัด	จังหวัด	
การเพิ่มประสิทธิภาพการผลิตและบริการ	การพัฒนาทักษะฝีมือแรงงานและผู้ประกอบการ	มูลค่าการลงทุนในเขตพัฒนาเศรษฐกิจพิเศษชายแดน	0114	มูลค่าการส่งออกชายแดนไทยกับประเทศกัมพูชา	1	สำนักงานพาณิชย์จังหวัด	จังหวัด	

ตาราง 22 บัญชีสถิติทางการ “ศูนย์กลางโลจิสติกส์” (ต่อ)

ห่วงโซ่คุณค่า (VC)	ปัจจัยสู่ความสำเร็จ (CSF)	ตัวชี้วัด	OS ID	รายการสถิติทางการ	สถานะความพร้อมเผยแพร่ (Tier) <sup>25</sup>	หน่วยงานเจ้าของข้อมูล	ระดับเจ้าของข้อมูล	หมายเหตุ
การเพิ่มประสิทธิภาพการผลิตและบริการ	การพัฒนาทักษะฝีมือแรงงานและผู้ประกอบการ	มูลค่าการลงทุนในเขตพัฒนาเศรษฐกิจพิเศษชายแดน	0115	มูลค่าการนำเข้าชายแดนไทยกับประเทศกัมพูชา	1	สำนักงานพาณิชย์จังหวัด	จังหวัด	
สภาพแวดล้อมที่เอื้อต่อการลงทุนในเขตพื้นที่พัฒนาพิเศษ	การบริหารจัดการทรัพยากรธรรมชาติ สิ่งแวดล้อมและภัยพิบัติอย่างเป็นระบบ	สัดส่วนพื้นที่สีเขียวทุกประเภท	0037	พื้นที่ป่าไม้	1	กรมป่าไม้	กรม	
สภาพแวดล้อมที่เอื้อต่อการลงทุนในเขตพื้นที่พัฒนาพิเศษ	การบริหารจัดการทรัพยากรธรรมชาติ สิ่งแวดล้อมและภัยพิบัติอย่างเป็นระบบ	สัดส่วนพื้นที่สีเขียวทุกประเภท	0048	พื้นที่ประมงน้ำจืด	1	กรมป้องกัน และบรรเทาสาธารณภัย	กรม	
สภาพแวดล้อมที่เอื้อต่อการลงทุนในเขตพื้นที่พัฒนาพิเศษ	การบริหารจัดการทรัพยากรธรรมชาติ สิ่งแวดล้อมและภัยพิบัติอย่างเป็นระบบ	สัดส่วนพื้นที่สีเขียวทุกประเภท	0049	พื้นที่ประมงน้ำเค็ม	1	กรมป้องกัน และบรรเทาสาธารณภัย	กรม	

### 3.5 ประเด็นการพัฒนาที่ 5 : เสริมสร้างความมั่นคงเพื่อการพัฒนาพื้นที่จังหวัดชายแดน วัตถุประสงค์

1. มีความมั่นคงปลอดภัยและแก้ไขปัญหาภัยคุกคามให้กับประชาชนในพื้นที่จังหวัดชายแดน
2. มีระบบฐานข้อมูลด้านความมั่นคง
3. มีความสัมพันธ์และความร่วมมือที่ดีกับประเทศเพื่อนบ้าน
4. คนและชุมชนมีจิตสำนึกและมีส่วนร่วมในการแก้ไขปัญหาด้านความมั่นคง

#### ตัวชี้วัด

จำนวนการแก้ไขปัญหาด้านความมั่นคงจากภัยคุกคามรูปแบบใหม่ของสภาความมั่นคงแห่งชาติ (จำนวน 2 เรื่องจาก 9 เรื่อง)

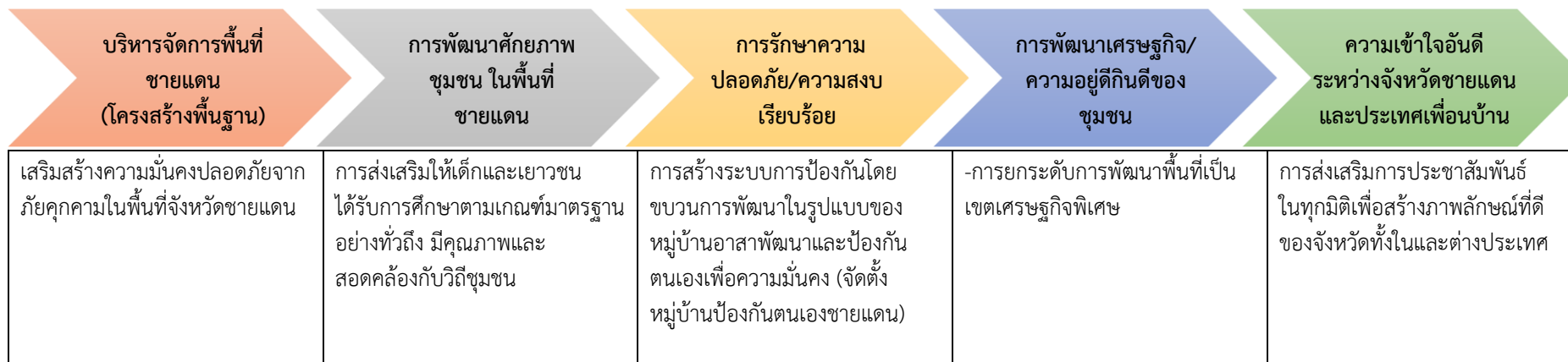
ในการขับเคลื่อนประเด็นการพัฒนาที่ 5 : เสริมสร้างความมั่นคงเพื่อการพัฒนาพื้นที่จังหวัดชายแดน ได้มีการวิเคราะห์สถานการณ์ แนวโน้มการพัฒนาจังหวัดสระแก้ว พบว่า จังหวัดสระแก้วมีพรมแดนติดกับประเทศกัมพูชา มีจุดผ่านแดนถาวร จำนวน 2 จุด และจุดผ่อนปรน จำนวน 2 จุด คือ ด้านพรมแดนบ้านคลองลึก (จุดผ่านแดนถาวรบ้านคลองลึก) อำเภออรัญประเทศ ด้านพรมแดนบ้านเขาดิน (จุดผ่านแดนถาวรบ้านเขาดิน) อำเภอกลองหาด จุดผ่อนปรนบ้านหนองปรือ อำเภออรัญประเทศ และจุดผ่อนปรนบ้านตาพระยา อำเภอตาพระยา ดังนั้น จึงได้ดำเนินการจัดทำห่วงโซ่คุณค่า (Value Chain) ที่สอดคล้องกับแผนพัฒนาจังหวัดสระแก้ว เรื่อง “ความมั่นคงของจังหวัดสระแก้ว” และคัดเลือกปัจจัยสู่ความสำเร็จ (Critical Success Factor) พร้อมจัดทำบัญชีสถิติทางการ เรื่อง “ความมั่นคงของจังหวัดสระแก้ว” ที่ประกอบด้วยรายการข้อมูลสถิติทางการที่สามารถนำไปใช้ในการติดตามและประเมินผล ในเรื่องดังกล่าวได้ ซึ่งมีรายละเอียดดังนี้

#### 3.5.1 ห่วงโซ่คุณค่า (Value Chain) ที่สอดคล้องกับแผนพัฒนาจังหวัดสระแก้ว

การจัดทำห่วงโซ่คุณค่าที่สอดคล้องกับแผนพัฒนาจังหวัดสระแก้ว “ประเด็นการพัฒนาที่ 5 : เสริมสร้างความมั่นคงเพื่อการพัฒนาพื้นที่จังหวัดชายแดน” ใช้แนวคิดจากห่วงโซ่มูลค่า (Generic Value Chain) ภายใต้โครงการการพัฒนาข้อมูลสถิติและสารสนเทศ ระดับพื้นที่ 76 จังหวัด/18 กลุ่มจังหวัดของสำนักงานสถิติแห่งชาติ เรื่อง สร้างความมั่นคงชายแดน

จากนั้นดำเนินการจัดทำห่วงโซ่คุณค่า (Value Chain) ที่สอดคล้องกับแผนพัฒนาจังหวัดสระแก้ว เรื่อง “ความมั่นคงของจังหวัดสระแก้ว” ได้ดังภาพ 20

ห่วงโซ่คุณค่า (Value Chain) “ความมั่นคงของจังหวัดสระแก้ว”



ภาพ 20 ห่วงโซ่คุณค่า (Value Chain) “ความมั่นคงของจังหวัดสระแก้ว”

### 3.5.2 บัญชีสถิติทางการ

ขั้นตอนการจัดทำบัญชีสถิติทางการ เริ่มจาก

**ขั้นที่ 1** ศึกษาแนวทางการพัฒนาจังหวัดประเด็นการพัฒนาที่ 5 : เสริมสร้างความมั่นคง  
เพื่อการพัฒนาพื้นที่จังหวัดชายแดน

**ขั้นที่ 2** จัดทำห่วงโซ่คุณค่า (Value Chain) ที่สอดคล้องกับแผนพัฒนาจังหวัดสระแก้ว  
เรื่อง “ความมั่นคงของจังหวัดสระแก้ว”

**ขั้นที่ 3** คัดเลือกปัจจัยสู่ความสำเร็จ (Critical Success Factor) ที่มีความสำคัญใน  
การบริหารงานในจังหวัด โดยศึกษายุทธศาสตร์ กลยุทธ์ แนวทางการพัฒนา ตลอดจนตัวชี้วัดภายใต้แผนระดับ  
3 เช่น นโยบายและแผนระดับชาติว่าด้วยความมั่นคงแห่งชาติ ยุทธศาสตร์การพัฒนาเพื่อเสริมความมั่นคง  
ของชาติ เป็นต้น

**ขั้นที่ 4** จัดทำบัญชีสถิติทางการ โดยการกำหนดรายการข้อมูลสถิติที่สำคัญ และจำเป็น  
จึงสามารถสรุปบัญชีสถิติทางการ “ความมั่นคงของจังหวัดสระแก้ว” ดังตาราง 23

ตาราง 23 บัญชีสถิติทางการ “ความมั่นคงของจังหวัดสระแก้ว”

ห่วงโซ่คุณค่า (VC)	ปัจจัยสู่ความสำเร็จ (CSF)	ตัวชี้วัด	OS ID	รายการสถิติทางการ	สถานะความพร้อมเผยแพร่ (Tier) <sup>25</sup>	หน่วยงานเจ้าของข้อมูล	ระดับหน่วยงานเจ้าของข้อมูล	หมายเหตุ
บริหารจัดการพื้นที่ชายแดน (โครงสร้างพื้นฐาน)	เสริมสร้างความมั่นคงปลอดภัยจากภัยคุกคามในพื้นที่จังหวัดชายแดน	ระดับความสำเร็จของการแก้ไขปัญหาคความมั่นคง	0116	จำนวนหมู่บ้าน/ชุมชนบริเวณชายแดน	1	ที่ทำการปกครองจังหวัด	จังหวัด	
บริหารจัดการพื้นที่ชายแดน (โครงสร้างพื้นฐาน)	เสริมสร้างความมั่นคงปลอดภัยจากภัยคุกคามในพื้นที่จังหวัดชายแดน	ระดับความสำเร็จของการแก้ไขปัญหาคความมั่นคง	0117	จำนวนหมู่บ้านคูขนานไทย/กัมพูชา	1	ที่ทำการปกครองจังหวัด	จังหวัด	
บริหารจัดการพื้นที่ชายแดน (โครงสร้างพื้นฐาน)	เสริมสร้างความมั่นคงปลอดภัยจากภัยคุกคามในพื้นที่จังหวัดชายแดน	ระดับความสำเร็จของการแก้ไขปัญหาคความมั่นคง	0118	จำนวนชุดรักษาความปลอดภัยหมู่บ้าน (ชรบ.)	1	กรมการปกครอง	กรม	
บริหารจัดการพื้นที่ชายแดน (โครงสร้างพื้นฐาน)	เสริมสร้างความมั่นคงปลอดภัยจากภัยคุกคามในพื้นที่จังหวัดชายแดน	ระดับความสำเร็จของการแก้ไขปัญหาคความมั่นคง	0119	จำนวนหมู่บ้านกองทุนแม่ของแผ่นดินตามแนวชายแดน	1	กรมการปกครอง	กรม	
บริหารจัดการพื้นที่ชายแดน (โครงสร้างพื้นฐาน)	เสริมสร้างความมั่นคงปลอดภัยจากภัยคุกคามในพื้นที่จังหวัดชายแดน	ระดับความสำเร็จของการแก้ไขปัญหาคความมั่นคง	0120	จำนวนหมู่บ้านสีขาวยตามแนวชายแดน	1	กรมการปกครอง	กรม	
บริหารจัดการพื้นที่ชายแดน (โครงสร้างพื้นฐาน)	เสริมสร้างความมั่นคงปลอดภัยจากภัยคุกคามในพื้นที่จังหวัดชายแดน	ระดับความสำเร็จของการแก้ไขปัญหาคความมั่นคง	0121	จำนวนหมู่บ้านอาสาพัฒนาและป้องกันตนเอง	1	กรมการปกครอง	กรม	
บริหารจัดการพื้นที่ชายแดน (โครงสร้างพื้นฐาน)	เสริมสร้างความมั่นคงปลอดภัยจากภัยคุกคามในพื้นที่จังหวัดชายแดน	ระดับความสำเร็จของการแก้ไขปัญหาคความมั่นคง	0122	จำนวนประชากรในอำเภอบริเวณชายแดน	1	ที่ทำการปกครองจังหวัด	จังหวัด	

ตาราง 23 บัญชีสถิติทางการ “ความมั่นคงของจังหวัดสระแก้ว” (ต่อ)

ห่วงโซ่คุณค่า (VC)	ปัจจัยสู่ความสำเร็จ (CSF)	ตัวชี้วัด	OS ID	รายการสถิติทางการ	สถานะความพร้อมเผยแพร่ (Tier) <sup>25</sup>	หน่วยงานเจ้าของข้อมูล	ระดับหน่วยงานเจ้าของข้อมูล	หมายเหตุ
บริหารจัดการพื้นที่ชายแดน (โครงสร้างพื้นฐาน)	เสริมสร้างความมั่นคงปลอดภัยจากภัยคุกคามในพื้นที่จังหวัดชายแดน	ระดับความสำเร็จของการแก้ไขปัญหาความมั่นคง	0123	จำนวนคดีอุกฉกรรจ์สะเทือนขวัญในพื้นที่ชายแดน	1	สำนักงานตำรวจแห่งชาติ	กรม	
บริหารจัดการพื้นที่ชายแดน (โครงสร้างพื้นฐาน)	เสริมสร้างความมั่นคงปลอดภัยจากภัยคุกคามในพื้นที่จังหวัดชายแดน	ระดับความสำเร็จของการแก้ไขปัญหาความมั่นคง	0124	จำนวนคดีชีวิต ร่างกาย และเพศในพื้นที่ชายแดน	1	สำนักงานตำรวจแห่งชาติ	กรม	
บริหารจัดการพื้นที่ชายแดน (โครงสร้างพื้นฐาน)	เสริมสร้างความมั่นคงปลอดภัยจากภัยคุกคามในพื้นที่จังหวัดชายแดน	ระดับความสำเร็จของการแก้ไขปัญหาความมั่นคง	0125	จำนวนคดีเกี่ยวกับการลักลอบเข้าเมือง ในพื้นที่ชายแดน	1	สำนักงานตำรวจแห่งชาติ	กรม	
บริหารจัดการพื้นที่ชายแดน (โครงสร้างพื้นฐาน)	เสริมสร้างความมั่นคงปลอดภัยจากภัยคุกคามในพื้นที่จังหวัดชายแดน	ระดับความสำเร็จของการแก้ไขปัญหาความมั่นคง	0126	จำนวนคดีประทุษร้ายต่อทรัพย์สินในพื้นที่ชายแดน	1	สำนักงานตำรวจแห่งชาติ	กรม	
บริหารจัดการพื้นที่ชายแดน (โครงสร้างพื้นฐาน)	เสริมสร้างความมั่นคงปลอดภัยจากภัยคุกคามในพื้นที่จังหวัดชายแดน	ระดับความสำเร็จของการแก้ไขปัญหาความมั่นคง	0127	จำนวนคดีที่เกี่ยวกับยาเสพติด ในพื้นที่ชายแดน	1	สำนักงานตำรวจแห่งชาติ	กรม	

ตาราง 23 บัญชีสถิติทางการ “ความมั่นคงของจังหวัดสระแก้ว” (ต่อ)

หัวข้อคุณค่า (VC)	ปัจจัยสู่ความสำเร็จ (CSF)	ตัวชี้วัด	OS ID	รายการสถิติทางการ	สถานะความพร้อมเผยแพร่ (Tier) <sup>25</sup>	หน่วยงานเจ้าของข้อมูล	ระดับหน่วยงานเจ้าของข้อมูล	หมายเหตุ
การพัฒนาศักยภาพชุมชนในพื้นที่ชายแดน	การส่งเสริมให้เด็กและเยาวชนได้รับการศึกษาตามเกณฑ์มาตรฐานอย่างทั่วถึงมีคุณภาพและสอดคล้องกับวิถีชุมชน	ระดับความสำเร็จของการแก้ไขปัญหาความมั่นคง	0128	จำนวนเด็กและเยาวชนที่ได้รับการศึกษาขั้นพื้นฐานในพื้นที่ชายแดน	1	สำนักงานศึกษาธิการจังหวัด	จังหวัด	
การรักษาความปลอดภัย/ความสงบเรียบร้อย	การสร้างระบบการป้องกันโดยขบวนการพัฒนาในรูปแบบของหมู่บ้านอาสาพัฒนาและป้องกันตนเองเพื่อความมั่นคง (จัดตั้งหมู่บ้านป้องกันตนเองชายแดน)	ระดับความสำเร็จของการแก้ไขปัญหาความมั่นคง	0116	จำนวนหมู่บ้าน/ชุมชนบริเวณชายแดน	1	ที่ทำการปกครองจังหวัด	จังหวัด	
การรักษาความปลอดภัย/ความสงบเรียบร้อย	การสร้างระบบการป้องกันโดยขบวนการพัฒนาในรูปแบบของหมู่บ้านอาสาพัฒนาและป้องกันตนเองเพื่อความมั่นคง (จัดตั้งหมู่บ้านป้องกันตนเองชายแดน)	ระดับความสำเร็จของการแก้ไขปัญหาความมั่นคง	0117	จำนวนหมู่บ้านคู่นานไทย/กัมพูชา	1	ที่ทำการปกครองจังหวัด	จังหวัด	
การพัฒนาเศรษฐกิจ/ความอยู่ดีกินดีของชุมชน	การยกระดับการพัฒนาพื้นที่เป็นเขตเศรษฐกิจพิเศษ	มูลค่าการลงทุนในเขตพัฒนาเศรษฐกิจพิเศษชายแดน	0113	มูลค่าการค้ารวมชายแดนไทยกับประเทศกัมพูชา จังหวัดสระแก้ว	1	สำนักงานพาณิชย์จังหวัด	จังหวัด	
การพัฒนาเศรษฐกิจ/ความอยู่ดีกินดีของชุมชน	การยกระดับการพัฒนาพื้นที่เป็นเขตเศรษฐกิจพิเศษ	มูลค่าการลงทุนในเขตพัฒนาเศรษฐกิจพิเศษชายแดน	0114	มูลค่าการส่งออกชายแดนไทยกับประเทศกัมพูชา จังหวัดสระแก้ว	1	สำนักงานพาณิชย์จังหวัด	จังหวัด	

ตาราง 23 บัญชีสถิติทางการ “ความมั่นคงของจังหวัดสระแก้ว” (ต่อ)

ห่วงโซ่คุณค่า (VC)	ปัจจัยสู่ความสำเร็จ (CSF)	ตัวชี้วัด	OS ID	รายการสถิติทางการ	สถานะความพร้อมเผยแพร่ (Tier) <sup>25</sup>	หน่วยงานเจ้าของข้อมูล	ระดับเจ้าของข้อมูล	หมายเหตุ
การพัฒนาเศรษฐกิจ/ความอยู่ดีกินดีของชุมชน	การยกระดับการพัฒนาพื้นที่เป็นเขตเศรษฐกิจพิเศษ	มูลค่าการลงทุนในเขตพัฒนาเศรษฐกิจพิเศษชายแดน	0115	มูลค่าการนำเข้าชายแดนไทยกับประเทศกัมพูชา จังหวัดสระแก้ว	1	สำนักงานพาณิชย์จังหวัด	จังหวัด	
ความเข้าใจอันดีระหว่างจังหวัดชายแดน และประเทศเพื่อนบ้าน	การส่งเสริมการประชาสัมพันธ์ในทุกมิติเพื่อสร้างภาพลักษณ์ที่ดีของจังหวัดทั้งในและต่างประเทศ	ระดับความสำเร็จในการเสริมสร้างเครือข่ายกับจังหวัดเพื่อนบ้าน	0129	กิจกรรมของชุมชนที่เกี่ยวกับความมั่นคงบริเวณชายแดน	2	สำนักงานจังหวัด	จังหวัด	
ความเข้าใจอันดีระหว่างจังหวัดชายแดน และประเทศเพื่อนบ้าน	การส่งเสริมการประชาสัมพันธ์ในทุกมิติเพื่อสร้างภาพลักษณ์ที่ดีของจังหวัดทั้งในและต่างประเทศ	ระดับความสำเร็จในการเสริมสร้างเครือข่ายกับจังหวัดเพื่อนบ้าน	0130	กิจกรรมที่จัดโดยความร่วมมือของท้องถิ่นบริเวณชายแดนของ 2 ประเทศ	2	สำนักงานจังหวัด	จังหวัด	
ความเข้าใจอันดีระหว่างจังหวัดชายแดน และประเทศเพื่อนบ้าน	การส่งเสริมการประชาสัมพันธ์ในทุกมิติเพื่อสร้างภาพลักษณ์ที่ดีของจังหวัดทั้งในและต่างประเทศ	ระดับความสำเร็จในการเสริมสร้างเครือข่ายกับจังหวัดเพื่อนบ้าน	0131	กิจกรรมเสริมสร้างความสัมพันธ์ความเข้าใจอันดีต่อกันระหว่างประเทศเพื่อนบ้าน	2	สำนักงานจังหวัด	จังหวัด	
ความเข้าใจอันดีระหว่างจังหวัดชายแดน และประเทศเพื่อนบ้าน	การส่งเสริมการประชาสัมพันธ์ในทุกมิติเพื่อสร้างภาพลักษณ์ที่ดีของจังหวัดทั้งในและต่างประเทศ	ระดับความสำเร็จในการเสริมสร้างเครือข่ายกับจังหวัดเพื่อนบ้าน	0132	งบประมาณของกิจกรรมเสริมสร้างความสัมพันธ์ความเข้าใจอันดีต่อกันระหว่างประเทศเพื่อนบ้าน	2	สำนักงานจังหวัด	จังหวัด	

### 3.6 บัญชีสถิติทางการตามตัวชี้วัดการพัฒนาระดับจังหวัด

จากรายงานตัวชี้วัดการพัฒนาระดับจังหวัดและกลุ่มจังหวัด เดือนกันยายน พ.ศ. 2566 ของสำนักงานสภาพัฒนาการเศรษฐกิจและสังคมแห่งชาติ พบว่า จังหวัดสระแก้ว มีตัวชี้วัดต้องพัฒนาในลำดับแรกคือ มิติการพัฒนาคนและมิติด้านเศรษฐกิจและความมั่งคั่งเป็นอันดับแรก ได้แก่ ด้านสัดส่วนประชากรยากจน การตั้งครรภ์คลอดบุตรในหญิงอายุ 15–19 ปี อัตราส่วนประชากรต่อแพทย์ โอกาสการเรียนรู้ต่อหลังจากจบการศึกษาระดับมัธยมศึกษาตอนต้นเข้าสู่ระดับมัธยมศึกษาตอนปลายและอาชีวศึกษา รวมทั้งสนับสนุนให้ประชาชนให้ความสำคัญกับการศึกษา กระตุ้นให้เกิดการศึกษาต่อในระดับที่สูงที่สุด เพิ่มคะแนนเฉลี่ยการทดสอบ O-NET ระดับมัธยมศึกษาตอนปลาย เพิ่มรายได้เฉลี่ยของเดือนของครัวเรือนในจังหวัด ด้านมูลค่าผลิตภัณฑ์จังหวัดเฉลี่ยต่อหัว เพิ่มอัตราการขยายตัวรายได้ท่องเที่ยว ด้านการว่างงานของประชาชนในจังหวัดลดอัตราส่วนหนี้เฉลี่ยต่อรายได้เฉลี่ยของครัวเรือน ด้านผลิตภาพแรงงาน ด้านแรงงานที่มีหลักประกันทางสังคม ด้านครัวเรือนที่มีที่อยู่อาศัยใช้วัสดุคงทนและเป็นของตนเอง เพิ่มหมู่บ้านที่ถนนสายหลักใช้การได้ตลอดปี ด้านสัมประสิทธิ์ความไม่เสมอภาคของรายได้ ที่จังหวัดจะสามารถทำได้เป็นลำดับแรก จากนั้นจึงเป็นลำดับที่ 2 มิติสิ่งแวดล้อม มิติสันติภาพและยุติธรรมเป็นลำดับที่ 3 และมิติความเป็นหุ้นส่วนพัฒนาควบคู่กันไปด้วย ซึ่งการพัฒนาในแต่ละมิติจะต้องอาศัยข้อมูลต่าง ๆ ที่เกี่ยวข้องเป็นตัวบ่งชี้ว่าจังหวัดได้มีการพัฒนาไปในทิศทางที่ดีขึ้น ซึ่งมีรายการสถิติที่สำคัญและจำเป็น ตามตัวชี้วัดการพัฒนาระดับจังหวัด ดังตารางที่ 24

ตาราง 24 บัญชีสถิติทางการ “ตัวชี้วัดการพัฒนาระดับจังหวัด จังหวัดสระแก้ว”

มิติการพัฒนา	OS ID	รายการสถิติทางการ	สถานะความพร้อม เผยแพร่ (Tier)	หน่วยงานเจ้าของข้อมูล	ระดับหน่วยงาน เจ้าของข้อมูล	หมายเหตุ
ด้านการพัฒนาคน	0133	สัดส่วนประชากรยากจน (ร้อยละ)	Tier1	สำนักงานสภาพัฒนาการ เศรษฐกิจและสังคมแห่งชาติ	กรม	
ด้านการพัฒนาคน	0134	ทารกแรกเกิดที่มีน้ำหนักต่ำกว่าเกณฑ์ (ร้อยละ)	Tier1	สำนักงานสภาพัฒนาการ เศรษฐกิจและสังคมแห่งชาติ	กรม	
ด้านการพัฒนาคน	0135	เด็ก 0 – 5 ปีที่มีพัฒนาการสมวัย (ร้อยละ)	Tier1	สำนักงานสภาพัฒนาการ เศรษฐกิจและสังคมแห่งชาติ	กรม	
ด้านการพัฒนาคน	0136	อัตราการคลอดมีชีพในหญิงอายุ 15 – 19 ปี (ต่อประชากรหญิงอายุ 15 – 19 ปีพันคน)	Tier1	สำนักงานสภาพัฒนาการ เศรษฐกิจและสังคมแห่งชาติ	กรม	
ด้านการพัฒนาคน	0137	ประชากรที่เจ็บป่วยที่เป็นผู้ป่วยใน (ร้อยละ)	Tier1	สำนักงานสภาพัฒนาการ เศรษฐกิจและสังคมแห่งชาติ	กรม	
ด้านการพัฒนาคน	0138	อัตราส่วนประชากรต่อแพทย์ (คน/แพทย์)	Tier1	สำนักงานสภาพัฒนาการ เศรษฐกิจและสังคมแห่งชาติ	กรม	
ด้านการพัฒนาคน	0139	การเข้าเรียนมัธยมศึกษาตอนปลายและ อาชีวศึกษา (ร้อยละ)	Tier1	สำนักงานสภาพัฒนาการ เศรษฐกิจและสังคมแห่งชาติ	กรม	
ด้านการพัฒนาคน	0140	จำนวนปีการศึกษาเฉลี่ยประชากรไทยอายุ 15 – 59 ปี (ปี)	Tier1	สำนักงานสภาพัฒนาการ เศรษฐกิจและสังคมแห่งชาติ	กรม	
ด้านการพัฒนาคน	0141	คะแนนเฉลี่ยการทดสอบ O – NET ระดับ มัธยมศึกษาตอนปลาย (คะแนน)	Tier1	สำนักงานปลัดกระทรวง ศึกษาธิการ	กรม	

ตาราง 24 บัญชีสถิติทางการ “ตัวชี้วัดการพัฒนาระดับจังหวัด จังหวัดสระแก้ว” (ต่อ)

มิติการพัฒนา	OS ID	รายการสถิติทางการ	สถานะความพร้อมเผยแพร่ (Tier)	หน่วยงานเจ้าของข้อมูล	ระดับหน่วยงานเจ้าของข้อมูล	หมายเหตุ
ด้านเศรษฐกิจและความมั่นคง	0142	อัตราการเปลี่ยนแปลงของรายได้เฉลี่ยของเดือนของครัวเรือนในจังหวัด (ร้อยละ)	Tier1	สำนักงานสภาพัฒนาการเศรษฐกิจและสังคมแห่งชาติ	กรม	
ด้านเศรษฐกิจและความมั่นคง	0143	อัตราการเปลี่ยนแปลงของผลิตภัณฑ์จังหวัด (ร้อยละ)	Tier1	สำนักงานสภาพัฒนาการเศรษฐกิจและสังคมแห่งชาติ	กรม	
ด้านเศรษฐกิจและความมั่นคง	0144	มูลค่าผลิตภัณฑ์จังหวัดเฉลี่ยต่อหัว (บาท/คน)	Tier1	สำนักงานสภาพัฒนาการเศรษฐกิจและสังคมแห่งชาติ	กรม	
ด้านเศรษฐกิจและความมั่นคง	0145	อัตราการขยายตัวรายได้ต่อหัว (ร้อยละ)	Tier1	สำนักงานสภาพัฒนาการเศรษฐกิจและสังคมแห่งชาติ	กรม	
ด้านเศรษฐกิจและความมั่นคง	0003	อัตราการว่างงาน (ร้อยละ)	Tier1	สำนักงานสถิติแห่งชาติ	กรม	
ด้านเศรษฐกิจและความมั่นคง	0146	อัตราส่วนหนี้เฉลี่ยต่อรายได้เฉลี่ยของครัวเรือน (เท่า)	Tier1	สำนักงานสภาพัฒนาการเศรษฐกิจและสังคมแห่งชาติ	กรม	
ด้านเศรษฐกิจและความมั่นคง	0147	ผลิตภาพแรงงาน (บาท/คน)	Tier1	สำนักงานสถิติแห่งชาติ	กรม	
ด้านเศรษฐกิจและความมั่นคง	0148	แรงงานที่มีหลักประกันทางสังคม (ร้อยละ)	Tier1	สำนักงานสภาพัฒนาการเศรษฐกิจและสังคมแห่งชาติ	กรม	
ด้านเศรษฐกิจและความมั่นคง	0149	ครัวเรือนที่มีที่อยู่อาศัยใช้วัสดุคงทนและเป็นของตนเอง (ร้อยละ)	Tier1	สำนักงานสภาพัฒนาการเศรษฐกิจและสังคมแห่งชาติ	กรม	
ด้านเศรษฐกิจและความมั่นคง	0150	หมู่บ้านที่ถนนสายหลักใช้การได้ตลอดปี (ร้อยละ)	Tier1	สำนักงานสภาพัฒนาการเศรษฐกิจและสังคมแห่งชาติ	กรม	

ตาราง 24 บัญชีสถิติทางการ “ตัวชี้วัดการพัฒนาระดับจังหวัด จังหวัดสระแก้ว” (ต่อ)

มิติการพัฒนา	OS ID	รายการสถิติทางการ	สถานะความพร้อมเผยแพร่ (Tier)	หน่วยงานเจ้าของข้อมูล	ระดับหน่วยงานเจ้าของข้อมูล	หมายเหตุ
ด้านเศรษฐกิจและความมั่นคง	0151	สัมประสิทธิ์ความไม่เสมอภาคของรายได้	Tier1	สำนักงานสภาพัฒนาการเศรษฐกิจและสังคมแห่งชาติ	กรม	
ด้านสิ่งแวดล้อม	0152	อัตราการเปลี่ยนแปลงของพื้นที่ป่าไม้ในจังหวัด (ร้อยละ)	Tier1	สำนักงานสภาพัฒนาการเศรษฐกิจและสังคมแห่งชาติ	กรม	
ด้านสิ่งแวดล้อม	0153	สัดส่วนปริมาณขยะที่กำจัดถูกต้องต่อปริมาณขยะที่เกิดขึ้น (ร้อยละ)	Tier1	สำนักงานสภาพัฒนาการเศรษฐกิจและสังคมแห่งชาติ	กรม	
ด้านสิ่งแวดล้อม	0154	ครัวเรือนที่เข้าถึงน้ำประปา (ร้อยละ)	Tier1	สำนักงานสภาพัฒนาการเศรษฐกิจและสังคมแห่งชาติ	กรม	
ด้านสิ่งแวดล้อม	0155	ประชากรที่ประสบภัยพิบัติ (ร้อยละ)	Tier1	สำนักงานสภาพัฒนาการเศรษฐกิจและสังคมแห่งชาติ	กรม	
ด้านสิ่งแวดล้อม	0156	อัตราการร้องเรียนปัญหาลพิษ (เรื่องต่อประชากรแสนคน)	Tier1	สำนักงานสภาพัฒนาการเศรษฐกิจและสังคมแห่งชาติ	กรม	
ด้านสันติภาพและยุติธรรม	0157	การแจ้งความคดี ชีวิต ร่างกาย เพศ และคดีประทุษร้ายต่อทรัพย์สิน (รายต่อประชากรแสนคน)	Tier1	สำนักงานสภาพัฒนาการเศรษฐกิจและสังคมแห่งชาติ	กรม	
ด้านสันติภาพและยุติธรรม	0158	จำนวนผู้ต้องหาคดียาเสพติด (ต่อแสนคน)	Tier1	สำนักงานสภาพัฒนาการเศรษฐกิจและสังคมแห่งชาติ	กรม	
ด้านสันติภาพและยุติธรรม	0159	จำนวนผู้เข้ารับการรักษาพยาบาล (ต่อแสนคน)	Tier1	สำนักงานสภาพัฒนาการเศรษฐกิจและสังคมแห่งชาติ	กรม	
ด้านสันติภาพและยุติธรรม	0160	จำนวนเจ้าหน้าที่ตำรวจ (ต่อแสนคน)	Tier1	สำนักงานสภาพัฒนาการเศรษฐกิจและสังคมแห่งชาติ	กรม	

ตาราง 24 บัญชีสถิติทางการ “ตัวชี้วัดการพัฒนาระดับจังหวัด จังหวัดสระแก้ว” (ต่อ)

มิติการพัฒนา	OS ID	รายการสถิติทางการ	สถานะความพร้อมเผยแพร่ (Tier)	หน่วยงานเจ้าของข้อมูล	ระดับหน่วยงานเจ้าของข้อมูล	หมายเหตุ
ด้านสันติภาพและยุติธรรม	0161	การฆ่าตัวตายสำเร็จ (รายต่อประชากรแสนคน)	Tier1	สำนักงานสภาพัฒนาการเศรษฐกิจและสังคมแห่งชาติ	กรม	
ด้านความเป็นหุ้นส่วนพัฒนา	0162	ประชากรที่เข้าถึงอินเทอร์เน็ต (ร้อยละ)	Tier1	สำนักงานสภาพัฒนาการเศรษฐกิจและสังคมแห่งชาติ	กรม	
ด้านความเป็นหุ้นส่วนพัฒนา	0163	ภาษีที่ท้องถิ่นจัดเก็บได้ต่อรายได้รวมที่ไม่รวมเงินอุดหนุนและเงินอุดหนุนเฉพาะกิจ (ร้อยละ)	Tier1	สำนักงานสภาพัฒนาการเศรษฐกิจและสังคมแห่งชาติ	กรม	
ด้านความเป็นหุ้นส่วนพัฒนา	0164	ความสามารถในการเบิกจ่ายงบประมาณของจังหวัด (ร้อยละ)	Tier1	สำนักงานสภาพัฒนาการเศรษฐกิจและสังคมแห่งชาติ	กรม	
ด้านความเป็นหุ้นส่วนพัฒนา	0165	จำนวนองค์กรชุมชน (แห่งต่อประชากรแสนคน)	Tier1	สำนักงานสภาพัฒนาการเศรษฐกิจและสังคมแห่งชาติ	กรม	

## สถานการณ์สถิติทางการ และแนวทางการพัฒนาสถิติทางการ/ แผนกำหนดความรับผิดชอบ

### 4.1 สถานการณ์สถิติทางการ

บัญชีสถิติทางการตามแผนพัฒนาสถิติระดับจังหวัดสระแก้ว พ.ศ. 2566 – 2570 (ฉบับทบทวน ประจำปีงบประมาณ พ.ศ. 2567) ประกอบด้วยชุดข้อมูลต่าง ๆ ที่สำคัญและจำเป็นต่อการพัฒนาในระดับจังหวัด เช่น ชุดข้อมูลประเด็นการพัฒนาจังหวัด ชุดข้อมูลประเด็นสำคัญ (Pain Point) ที่ผู้บริหารให้ความสนใจ ชุดข้อมูลพื้นฐาน เป็นต้น ซึ่งในแต่ละชุดข้อมูลประกอบด้วยรายการสถิติทางการที่สำคัญและจำเป็นต่อการนำไปใช้ในการวิเคราะห์ เพื่อตอบโจทย์การใช้งานจริงตามความต้องการของผู้ใช้ รวมทั้งมีข้อมูลสำหรับใช้ในการติดตามและประเมินผลการพัฒนาในระดับพื้นที่ได้อย่างถูกต้องและมีธรรมาภิบาล ซึ่งในแต่ละชุดข้อมูลประกอบด้วยบัญชีสถิติทางการที่สำคัญและจำเป็นต่อการนำไปใช้เพื่อตอบโจทย์การใช้งานจริงตามความต้องการของผู้ใช้ ซึ่งประกอบด้วยบัญชีสถิติทางการย่อย 5 บัญชี ดังนี้

- 4.1.1 บัญชีสถิติทางการ “คุณภาพชีวิตของจังหวัดสระแก้ว”
- 4.1.2 บัญชีสถิติทางการ “สินค้าเกษตรของจังหวัดสระแก้ว”
- 4.1.3 บัญชีสถิติทางการ “การท่องเที่ยวจังหวัดสระแก้ว”
- 4.1.4 บัญชีสถิติทางการ “ศูนย์กลางโลจิสติกส์”
- 4.1.5 บัญชีสถิติทางการ “ความมั่นคงของจังหวัดสระแก้ว”
- 4.1.6 บัญชีสถิติทางการ “ตัวชี้วัดการพัฒนาระดับจังหวัด”

#### 4.1.1 บัญชีสถิติทางการ “คุณภาพชีวิตของจังหวัดสระแก้ว”

เป็นชุดข้อมูลประเด็นการพัฒนาจังหวัด ประเด็นที่ 1 : เสริมสร้างศักยภาพในการพัฒนาตนเอง เพื่อยกระดับมาตรฐานคุณภาพชีวิตสำหรับคนทุกช่วงวัยในทุกด้านความต้องการของชีวิตเพื่อสุขภาวะที่ดี รวมทั้งรายได้ สังคม และสิ่งแวดล้อม มีรายการสถิติทางการทั้งหมด 38 รายการ มีสถานะความพร้อมเผยแพร่ของข้อมูลที่เป็น Tier 1 จำนวน 38 รายการ คิดเป็นร้อยละ 100

#### 4.1.2 บัญชีสถิติทางการ “สินค้าเกษตรของจังหวัดสระแก้ว”

เป็นชุดข้อมูลประเด็นการพัฒนาจังหวัด ประเด็นที่ 2 : พัฒนาทักษะของเกษตรกร ปัจจัยการผลิต ศูนย์รวบรวม และการจัดจำหน่ายสินค้าเกษตรที่ได้มาตรฐานและเป็นเอกลักษณ์ของจังหวัด เพื่อยกระดับสินค้าเกษตรของจังหวัด มีรายการสถิติทางการทั้งหมด 46 รายการ มีสถานะความพร้อมเผยแพร่ของข้อมูลที่เป็น Tier 1 จำนวน 46 รายการ คิดเป็นร้อยละ 100

#### 4.1.3 บัญชีสถิติทางการ “การท่องเที่ยวจังหวัดสระแก้ว”

เป็นชุดข้อมูลประเด็นการพัฒนาจังหวัด ประเด็นที่ 3 : ยกระดับมาตรฐานการท่องเที่ยว พัฒนาแหล่งท่องเที่ยวเชิงนิเวศ เชื่อมโยงอารยธรรมโบราณ เพิ่มขีดความสามารถสู่การท่องเที่ยว โดยชุมชนสุขชาติวิถี

มีรายการสถิติทางการทั้งหมด 21 รายการ มีสถานะความพร้อมเผยแพร่ของข้อมูลที่เป็น Tier 1 จำนวน 21 รายการ คิดเป็นร้อยละ 100

#### 4.1.4 บัญชีสถิติทางการ “ศูนย์กลางโลจิสติกส์”

เป็นชุดข้อมูลประเด็นการพัฒนาจังหวัด ประเด็นที่ 4 : พัฒนาโครงสร้างพื้นฐานและการบริหารจัดการด้านสังคมและสิ่งแวดล้อมเพื่อรองรับการเป็นศูนย์กลางโลจิสติกส์เชื่อมโยงอินโดจีน มีรายการสถิติทางการทั้งหมด 18 รายการ มีสถานะความพร้อมเผยแพร่ของข้อมูลที่เป็น Tier 1 จำนวน 18 รายการ คิดเป็นร้อยละ 100

#### 4.1.5 บัญชีสถิติทางการ “ความมั่นคงของจังหวัดสระแก้ว”

เป็นชุดข้อมูลประเด็นการพัฒนาจังหวัด ประเด็นที่ 5 : เสริมสร้างความมั่นคง เพื่อการพัฒนาพื้นที่จังหวัดชายแดน มีรายการสถิติทางการทั้งหมด 22 รายการ มีสถานะความพร้อมเผยแพร่ของข้อมูล ดังนี้

- รายการสถิติทางการที่มีเป็น Tier 1 จำนวน 18 รายการ คิดเป็นร้อยละ 82
- รายการสถิติทางการที่เป็น Tier 2 (มีหน่วยงานรับผิดชอบ) จำนวน 4 รายการ คิดเป็นร้อยละ 18

#### 4.1.6 บัญชีสถิติทางการ “ตัวชี้วัดการพัฒนาระดับจังหวัด”

เป็นชุดข้อมูลตัวชี้วัดการพัฒนาจังหวัด มีรายการสถิติทางการทั้งหมด 34 รายการ มีสถานะความพร้อมเผยแพร่ของข้อมูลที่เป็น Tier 1 จำนวน 34 รายการ คิดเป็นร้อยละ 100

สรุปจำนวนบัญชีสถิติทางการตามแผนพัฒนาสถิติระดับจังหวัดสระแก้ว พ.ศ. 2566 – 2570 (ฉบับทบทวนประจำปีงบประมาณ พ.ศ. 2567) ดังภาพ 21



ภาพ 21 จำนวนรายการสถิติทางการจำแนกตามบัญชีสถิติทางการและสถานะความพร้อมเผยแพร่ของข้อมูล

## 4.2 แนวทางการพัฒนารายการสถิติทางการ

### 4.2.1 รายการสถิติทางการของจังหวัด

จากบัญชีสถิติทางการจังหวัดสระแก้ว ตามแผนพัฒนาสถิติระดับจังหวัดสระแก้ว พ.ศ. 2566 – 2570 (ฉบับทบทวนประจำปีงบประมาณ พ.ศ. 2567) พบว่า มีจำนวนรายการสถิติทางการทั้งสิ้น 165 รายการ โดยมีสถานะความพร้อมเผยแพร่ของข้อมูล (Tier) ดังนี้

- 1) รายการสถิติทางการที่กรมเป็นเจ้าของ จำนวน 115 รายการ โดยมี
  - รายการสถิติทางการที่สถานะความพร้อมเผยแพร่ของข้อมูลเป็น Tier 1 จำนวน 115 รายการ
- 2) รายการสถิติทางการที่จังหวัดเป็นเจ้าของ จำนวน 50 รายการ โดยมี
  - รายการสถิติทางการที่สถานะความพร้อมเผยแพร่ของข้อมูลเป็น Tier 1 จำนวน 46 รายการ
  - รายการสถิติทางการที่สถานะความพร้อมเผยแพร่ของข้อมูลเป็น Tier 2 (มีหน่วยงานรับผิดชอบ) จำนวน 4 รายการ

สรุปจำนวนรายการสถิติทางการจำแนกตามตามความเป็นเจ้าของและสถานะความพร้อมเผยแพร่ของข้อมูล ดังภาพ 22



ภาพ 22 จำนวนรายการสถิติทางการจำแนกตามตามความเป็นเจ้าของและสถานะความพร้อมเผยแพร่ของข้อมูล

สรุปจำนวนรายการสถิติทางการจำแนกตามชุดข้อมูล สถานะความพร้อมเผยแพร่ของข้อมูล และระดับความเป็นเจ้าของข้อมูล โดยรายละเอียดแสดงดังตาราง 24

ตาราง 25 จำนวนรายการสถิติทางการ จำแนกตามบัญชีสถิติทางการ สถานะความพร้อมเผยแพร่ของข้อมูล และระดับหน่วยงานเจ้าของข้อมูล

บัญชีสถิติทางการ สถานะความพร้อม เผยแพร่ของข้อมูล	Tier 1			Tier 2 (มีหน่วยงานรับผิดชอบ)			Tier 3			รวม
	กรม	จังหวัด	รวม	กรม	จังหวัด	รวม	กรม	จังหวัด	รวม	
คุณภาพชีวิตของจังหวัดสระแก้ว	24	14	38	-	-	-	-	-	-	38
สินค้าเกษตรของจังหวัดสระแก้ว	24	22	46	-	-	-	-	-	-	46
การท่องเที่ยวจังหวัดสระแก้ว	17	4	21	-	-	-	-	-	-	21
ศูนย์กลางโลจิสติกส์	12	6	18	-	-	-	-	-	-	18
ความมั่นคงของจังหวัดสระแก้ว	9	9	18	-	4	4	-	-	-	22
ตัวชี้วัดการพัฒนาจังหวัด	34	-	34	-	-	-	-	-	-	34
<b>รวม</b>	<b>120</b>	<b>55</b>	<b>175</b>	<b>-</b>	<b>4</b>	<b>4</b>	<b>-</b>	<b>-</b>	<b>-</b>	<b>179</b>

### 1) รายการสถิติทางการที่กรมเป็นเจ้าของ

การพัฒนารายการสถิติทางการจะพิจารณาสถานะความพร้อมเผยแพร่ของข้อมูลและหน่วยงานของแต่ละรายการสถิติทางการ เพื่อจัดทำแนวทางการพัฒนารายการสถิติทางการ ซึ่งพบว่า มีรายการสถิติทางการที่กรมเป็นเจ้าของข้อมูล จำนวน 115 รายการ ประกอบด้วย

- รายการสถิติทางการที่ความพร้อมเผยแพร่ของข้อมูลเป็น Tier 1 จำนวน 115 รายการ โดยมีรายละเอียดแสดงดังตาราง 26

ตาราง 26 รายการสถิติทางการที่กรมเป็นเจ้าของข้อมูล จำแนกตามสถานะความพร้อมเผยแพร่ของข้อมูล

ลำดับ	OS ID	รายการสถิติทางการ/ชุดข้อมูล	หน่วยงาน	ชื่อบัญชีสถิติทางการ
<b>Tier 1</b>				
1	0003	อัตรการว่างงาน	สำนักงานสถิติแห่งชาติ	ประเด็นการพัฒนาที่ 1, ตัวชี้วัดการพัฒนาระดับจังหวัด
2	0004	รายได้เฉลี่ยต่อครัวเรือน	สำนักงานสถิติแห่งชาติ	ประเด็นการพัฒนาที่ 1
3	0005	ค่าใช้จ่ายเฉลี่ยต่อครัวเรือน	สำนักงานสถิติแห่งชาติ	ประเด็นการพัฒนาที่ 1
4	0006	เส้นความยากจนจังหวัด	สำนักงานสถิติแห่งชาติ	ประเด็นการพัฒนาที่ 1
5	0007	ครัวเรือนมีการเก็บออมเงิน	กรมการพัฒนาชุมชน	ประเด็นการพัฒนาที่ 1
6	0012	จำนวนสถานศึกษาในระดับอาชีวศึกษาและอุดมศึกษา	สำนักงานปลัดกระทรวงศึกษาธิการ	ประเด็นการพัฒนาที่ 1
7	0013	จำนวนอาจารย์ ในระดับอาชีวศึกษาและอุดมศึกษา	สำนักงานปลัดกระทรวงศึกษาธิการ	ประเด็นการพัฒนาที่ 1
8	0014	จำนวนนักศึกษาในระดับอาชีวศึกษาและอุดมศึกษา	สำนักงานปลัดกระทรวงศึกษาธิการ	ประเด็นการพัฒนาที่ 1

ตาราง 26 รายการสถิติทางการที่กรมเป็นเจ้าของข้อมูล จำแนกตามสถานะความพร้อมเผยแพร่ของข้อมูล (ต่อ)

ลำดับ	OS ID	รายการสถิติทางการ/ชุดข้อมูล	หน่วยงาน	ชื่อบัญชีสถิติทางการ
9	0019	จำนวนเยาวชนที่ได้รับการแนะแนวอาชีพ/อบรมวิชาชีพและได้มีงานทำ	สำนักงานปลัดกระทรวงแรงงาน	ประเด็นการพัฒนาที่ 1
10	0020	จำนวนเยาวชนที่ได้รับการแนะแนวอาชีพ/อบรมวิชาชีพที่ได้รับการอบรมทั้งหมด	สำนักงานปลัดกระทรวงแรงงาน	ประเด็นการพัฒนาที่ 1
11	0022	สัดส่วนเจ้าหน้าที่ทางการแพทย์ต่อประชากร	สำนักงานปลัดกระทรวงสาธารณสุข	ประเด็นการพัฒนาที่ 1
12	0023	จำนวนการเกิดมีชีพ	สำนักงานปลัดกระทรวงสาธารณสุข	ประเด็นการพัฒนาที่ 1
13	0025	อัตราการตายต่อประชากร 100,000 คน	สำนักงานปลัดกระทรวงสาธารณสุข	ประเด็นการพัฒนาที่ 1
14	0026	10 ลำดับโรคสูงสุดของผู้ป่วยใน	สำนักงานปลัดกระทรวงสาธารณสุข	ประเด็นการพัฒนาที่ 1
15	0027	ร้อยละการเกิดมีชีพในโรงพยาบาลต่อการเกิดมีชีพทั้งหมด	สำนักงานปลัดกระทรวงสาธารณสุข	ประเด็นการพัฒนาที่ 1
16	0029	จำนวนเด็กที่จบชั้น ม.3 ได้เรียนต่อชั้น ม.4 หรือเทียบเท่า	สำนักงานปลัดกระทรวงศึกษาธิการ	ประเด็นการพัฒนาที่ 1
17	0031	ผลการประเมิน PISA	สำนักงานปลัดกระทรวงศึกษาธิการ	ประเด็นการพัฒนาที่ 1
18	0032	จุดติดตั้งเน็ตประชารัฐ	สำนักงานสถิติแห่งชาติ	ประเด็นการพัฒนาที่ 1
19	0033	ร้อยละของเทศบาลและองค์การบริหารส่วนตำบลที่นำแผนชุมชนสู่การพัฒนาท้องถิ่นได้ตามเกณฑ์ที่กำหนด ( LQM)	สำนักงานคณะกรรมการพัฒนาระบบราชการ	ประเด็นการพัฒนาที่ 1
20	0034	ระดับความพึงพอใจในคุณภาพการให้บริการของภาครัฐ	สำนักงานคณะกรรมการพัฒนาระบบราชการ	ประเด็นการพัฒนาที่ 1
21	0035	ระดับผลการประเมิน ITA	สำนักประเมินคุณธรรมและความโปร่งใส	ประเด็นการพัฒนาที่ 1
22	0036	ระดับความพร้อมรัฐบาลดิจิทัล	สำนักงานพัฒนารัฐบาลดิจิทัล	ประเด็นการพัฒนาที่ 1
23	0011	จำนวนนักเรียนที่ออกกลางคัน	สำนักงานปลัดกระทรวงศึกษาธิการ	ประเด็นการพัฒนาที่ 1
24	0037	พื้นที่ป่าไม้	กรมป่าไม้	ประเด็นการพัฒนาที่ 2,4
25	0038	จำนวนโครงการปลูกป่า	สำนักงานปลัดกระทรวงทรัพยากรธรรมชาติและสิ่งแวดล้อม	ประเด็นการพัฒนาที่ 2
26	0039	พื้นที่ปลูกป่า	สำนักงานปลัดกระทรวงทรัพยากรธรรมชาติและสิ่งแวดล้อม	ประเด็นการพัฒนาที่ 2

ตาราง 26 รายการสถิติทางการที่กรมเป็นเจ้าของข้อมูล จำแนกตามสถานะความพร้อมเผยแพร่ของข้อมูล (ต่อ)

ลำดับ	OS ID	รายการสถิติทางการ/ชุดข้อมูล	หน่วยงาน	ข้อบัญญัติสถิติทางการ
27	0042	จำนวนอ่างเก็บน้ำขนาดกลาง	กรมชลประทาน	ประเด็นการพัฒนาที่ 2
28	0043	ปริมาณน้ำจากอ่างเก็บน้ำขนาดกลาง	กรมชลประทาน	ประเด็นการพัฒนาที่ 2
29	0046	แหล่งน้ำในไร่นานอกเขตชลประทาน (บ่อจืด)	กรมพัฒนาที่ดิน	ประเด็นการพัฒนาที่ 2
30	0047	พื้นที่ชลประทาน	กรมชลประทาน	ประเด็นการพัฒนาที่ 2
31	0048	พื้นที่ประสบภัยแล้ง	กรมป้องกันและบรรเทา สาธารณภัย	ประเด็นการพัฒนาที่ 2,4
32	0049	พื้นที่ประสบอุทกภัย	กรมป้องกันและบรรเทา สาธารณภัย	ประเด็นการพัฒนาที่ 2,4
33	0050	คุณภาพน้ำของคลองพระสะทึง	กรมควบคุมมลพิษ	ประเด็นการพัฒนาที่ 2
34	0051	คุณภาพน้ำของห้วยพรมโหด	กรมควบคุมมลพิษ	ประเด็นการพัฒนาที่ 2
35	0052	จำนวนเกษตรกรที่ขึ้นทะเบียน การจัดพื้นที่เกษตร ของจังหวัด (Zoning)	สำนักงานปลัดกระทรวง เกษตรและสหกรณ์	ประเด็นการพัฒนาที่ 2
36	0053	เนื้อที่ใช้ประโยชน์ทางการเกษตร	สำนักงานเศรษฐกิจ การเกษตร	ประเด็นการพัฒนาที่ 2
37	0054	จำนวนผลิตภัณฑ์แปรรูปสินค้าเกษตร	กรมการพัฒนาชุมชน	ประเด็นการพัฒนาที่ 2
38	0055	กิจกรรมส่งเสริมการผลิตและแปรรูปสมุนไพรใน สถานศึกษา	สำนักงานปลัดกระทรวง ศึกษาธิการ	ประเด็นการพัฒนาที่ 2
39	0056	กิจกรรมพัฒนาบรรจุภัณฑ์สินค้าเกษตรและสินค้า เกษตรแปรรูป	สำนักงานปลัดกระทรวง เกษตรและสหกรณ์	ประเด็นการพัฒนาที่ 2
40	0064	ผลิตภัณฑ์แปรรูปสินค้าสมุนไพร	กรมการพัฒนาชุมชน	ประเด็นการพัฒนาที่ 2
41	0076	จำนวนการจัดกิจกรรมขยายช่องทางการตลาดสินค้า และผลิตภัณฑ์ชุมชน	กรมการพัฒนาชุมชน	ประเด็นการพัฒนาที่ 2
42	0077	พื้นที่เกษตรกรรม	กรมส่งเสริมการเกษตร	ประเด็นการพัฒนาที่ 2
43	0078	พืชไร่	กรมส่งเสริมการเกษตร	ประเด็นการพัฒนาที่ 2
44	0079	พื้นที่นา	กรมส่งเสริมการเกษตร	ประเด็นการพัฒนาที่ 2
45	0080	จำนวนแปลงใหญ่	กรมส่งเสริมการเกษตร	ประเด็นการพัฒนาที่ 2
46	0081	จำนวนเกษตรกร	กรมส่งเสริมการเกษตร	ประเด็นการพัฒนาที่ 2
47	0082	ชนิดสินค้าแปลงใหญ่	กรมส่งเสริมการเกษตร	ประเด็นการพัฒนาที่ 2
48	0083	จำนวนมัคคุเทศก์/ผู้นำเที่ยว	สำนักงานปลัดกระทรวง การท่องเที่ยวและกีฬา	ประเด็นการพัฒนาที่ 3
49	0084	จำนวนผู้ขอขึ้นทะเบียนเป็นมัคคุเทศก์	สำนักงานปลัดกระทรวง การท่องเที่ยวและกีฬา	ประเด็นการพัฒนาที่ 3
50	0085	รายชื่อสถานศึกษาในจังหวัดที่มีหลักสูตรอบรม มัคคุเทศก์และบุคลากรทางการท่องเที่ยว	สำนักงานปลัดกระทรวง ศึกษาธิการ	ประเด็นการพัฒนาที่ 3
51	0088	จำนวนแหล่งท่องเที่ยวได้รับการอนุรักษ์/ฟื้นฟู/ ปรับปรุง/บูรณะ/พัฒนาแหล่งท่องเที่ยว	สำนักงานปลัดกระทรวง การท่องเที่ยวและกีฬา	ประเด็นการพัฒนาที่ 3

ตาราง 26 รายการสถิติทางการที่กรมเป็นเจ้าของข้อมูล จำแนกตามสถานะความพร้อมเผยแพร่ของข้อมูล (ต่อ)

ลำดับ	OS ID	รายการสถิติทางการ/ชุดข้อมูล	หน่วยงาน	ชื่อบัญชีสถิติทางการ
52	0089	จำนวนแหล่งท่องเที่ยวที่ได้มีการจัดระบบการกำจัดขยะ	สำนักงานปลัดกระทรวงทรัพยากรธรรมชาติและสิ่งแวดล้อม	ประเด็นการพัฒนาที่ 3
53	0090	จำนวนกิจกรรมการท่องเที่ยวรูปแบบใหม่	สำนักงานปลัดกระทรวงการท่องเที่ยวและกีฬา	ประเด็นการพัฒนาที่ 3
54	0091	จำนวนสินค้าของฝากและของที่ระลึก	กรมการพัฒนาชุมชน	ประเด็นการพัฒนาที่ 3
55	0092	จำนวนผู้ผลิต/ผู้ประกอบการ OTOP ที่ลงทะเบียน	กรมการพัฒนาชุมชน	ประเด็นการพัฒนาที่ 3
56	0093	รายได้จากการขายสินค้าของฝาก/ของที่ระลึก	กรมการพัฒนาชุมชน	ประเด็นการพัฒนาที่ 3
57	0094	จำนวนโรงแรม	กรมสรรพากร	ประเด็นการพัฒนาที่ 3
58	0095	จำนวนโรงแรมแยกตามประเภทดาวที่ได้รับ	กรมสรรพากร	ประเด็นการพัฒนาที่ 3
59	0096	จำนวนร้านอาหารในจังหวัด	สำนักงานปลัดกระทรวงสาธารณสุข	ประเด็นการพัฒนาที่ 3
60	0097	จำนวนนักท่องเที่ยว	สำนักงานปลัดกระทรวงการท่องเที่ยวและกีฬา	ประเด็นการพัฒนาที่ 3
61	0098	รายได้จากการท่องเที่ยว	สำนักงานปลัดกระทรวงการท่องเที่ยวและกีฬา	ประเด็นการพัฒนาที่ 3
62	0099	ค่าใช้จ่ายของนักท่องเที่ยวต่อหัว	สำนักงานปลัดกระทรวงการท่องเที่ยวและกีฬา	ประเด็นการพัฒนาที่ 3
63	0100	ร้อยละที่เพิ่มขึ้นของรายได้จากการท่องเที่ยว	สำนักงานปลัดกระทรวงการท่องเที่ยวและกีฬา	ประเด็นการพัฒนาที่ 3
64	0101	ระยะเวลาการเข้าพักเฉลี่ยของนักท่องเที่ยว	สำนักงานปลัดกระทรวงการท่องเที่ยวและกีฬา	ประเด็นการพัฒนาที่ 3
65	0104	จำนวนผู้โดยสารรถไฟ	สำนักงานปลัดกระทรวงคมนาคม	ประเด็นการพัฒนาที่ 4
66	0105	รายได้จากการโดยสารรถไฟ	สำนักงานปลัดกระทรวงคมนาคม	ประเด็นการพัฒนาที่ 4
67	0106	ปริมาณสินค้าที่บรรทุกโดยสารรถไฟ	สำนักงานปลัดกระทรวงคมนาคม	ประเด็นการพัฒนาที่ 4
68	0107	รายได้จากการบรรทุกโดยสารรถไฟ	สำนักงานปลัดกระทรวงคมนาคม	ประเด็นการพัฒนาที่ 4
69	0108	จำนวนโรงงานอุตสาหกรรม	กรมโรงงานอุตสาหกรรม	ประเด็นการพัฒนาที่ 4
70	0109	จำนวนที่ทำกาารไปรษณีย์	บริษัท ไปรษณีย์ไทย จำกัด (ปณท)	ประเด็นการพัฒนาที่ 4
71	0110	บริการไปรษณีย์	บริษัท ไปรษณีย์ไทย จำกัด (ปณท)	ประเด็นการพัฒนาที่ 4
72	0111	สถิติการรับแจ้งและจับกุมกลุ่มคดีอุกฉกรรจ์และสะเทือนขวัญ	สำนักงานตำรวจแห่งชาติ	ประเด็นการพัฒนาที่ 4

ตาราง 26 รายการสถิติทางการที่กรมเป็นเจ้าของข้อมูล จำแนกตามสถานะความพร้อมเผยแพร่ของข้อมูล (ต่อ)

ลำดับ	OS ID	รายการสถิติทางการ/ชุดข้อมูล	หน่วยงาน	ข้อบัญญัติสถิติทางการ
73	0112	สถิติการจับกุมคดียาเสพติด	สำนักงานตำรวจแห่งชาติ	ประเด็นการพัฒนาที่ 4
74	0118	จำนวนชุดรักษาความปลอดภัยหมู่บ้าน (ชรบ.)	กรมการปกครอง	ประเด็นการพัฒนาที่ 5
75	0119	จำนวนหมู่บ้านกองทุนแม่ของแผ่นดินตามแนวชายแดน	กรมการปกครอง	ประเด็นการพัฒนาที่ 5
76	0120	จำนวนหมู่บ้านสีขาวตามแนวชายแดน	กรมการปกครอง	ประเด็นการพัฒนาที่ 5
77	0121	จำนวนหมู่บ้านอาสาพัฒนาและป้องกันตนเอง	กรมการปกครอง	ประเด็นการพัฒนาที่ 5
78	0123	จำนวนคดีอุกฉกรรจ์สะเทือนขวัญ ในพื้นที่ชายแดน	สำนักงานตำรวจแห่งชาติ	ประเด็นการพัฒนาที่ 5
79	0124	จำนวนคดีชีวิต ร่างกาย และเพศ ในพื้นที่ชายแดน	สำนักงานตำรวจแห่งชาติ	ประเด็นการพัฒนาที่ 5
80	0125	จำนวนคดีเกี่ยวกับการลักลอบเข้าเมือง ในพื้นที่ชายแดน	สำนักงานตำรวจแห่งชาติ	ประเด็นการพัฒนาที่ 5
81	0126	จำนวนคดีประทุษร้ายต่อทรัพย์สิน ในพื้นที่ชายแดน	สำนักงานตำรวจแห่งชาติ	ประเด็นการพัฒนาที่ 5
82	0127	จำนวนคดีที่เกี่ยวข้องกับยาเสพติด ในพื้นที่ชายแดน	สำนักงานตำรวจแห่งชาติ	ประเด็นการพัฒนาที่ 5
83	0133	สัดส่วนประชากรยากจน (ร้อยละ)	สำนักงานสภาพัฒนาการเศรษฐกิจและสังคมแห่งชาติ	ตัวชี้วัดการพัฒนาระดับจังหวัด
84	0134	ทารกแรกเกิดที่มีน้ำหนักต่ำกว่าเกณฑ์ (ร้อยละ)	สำนักงานสภาพัฒนาการเศรษฐกิจและสังคมแห่งชาติ	ตัวชี้วัดการพัฒนาระดับจังหวัด
85	0135	เด็ก 0-5 ปีที่มีพัฒนาการสมวัย (ร้อยละ)	สำนักงานสภาพัฒนาการเศรษฐกิจและสังคมแห่งชาติ	ตัวชี้วัดการพัฒนาระดับจังหวัด
86	0136	อัตราการคลอดมีชีพในหญิงอายุ 15-19 ปี (ต่อประชากรหญิงอายุ 15-19 ปีพันคน)	สำนักงานสภาพัฒนาการเศรษฐกิจและสังคมแห่งชาติ	ตัวชี้วัดการพัฒนาระดับจังหวัด
87	0137	ประชากรที่เจ็บป่วยที่เป็นผู้ป่วยใน (ร้อยละ)	สำนักงานสภาพัฒนาการเศรษฐกิจและสังคมแห่งชาติ	ตัวชี้วัดการพัฒนาระดับจังหวัด
88	0138	อัตราส่วนประชากรต่อแพทย์ (คน/แพทย์)	สำนักงานสภาพัฒนาการเศรษฐกิจและสังคมแห่งชาติ	ตัวชี้วัดการพัฒนาระดับจังหวัด
89	0139	การเข้าเรียนมัธยมศึกษาตอนปลายและอาชีวศึกษา (ร้อยละ)	สำนักงานสภาพัฒนาการเศรษฐกิจและสังคมแห่งชาติ	ตัวชี้วัดการพัฒนาระดับจังหวัด
90	0140	จำนวนปีการศึกษาเฉลี่ยประชากรไทยอายุ 15-59 ปี (ปี)	สำนักงานสภาพัฒนาการเศรษฐกิจและสังคมแห่งชาติ	ตัวชี้วัดการพัฒนาระดับจังหวัด
91	0141	คะแนนเฉลี่ยการทดสอบ O-NET ระดับมัธยมศึกษาตอนปลาย (คะแนน)	สำนักงานสภาพัฒนาการเศรษฐกิจและสังคมแห่งชาติ	ตัวชี้วัดการพัฒนาระดับจังหวัด
92	0142	อัตราการเปลี่ยนแปลงของรายได้เฉลี่ยของเดือนของครัวเรือนในจังหวัด (ร้อยละ)	สำนักงานสภาพัฒนาการเศรษฐกิจและสังคมแห่งชาติ	ตัวชี้วัดการพัฒนาระดับจังหวัด
93	0143	อัตราการเปลี่ยนแปลงของผลิตภัณฑ์จังหวัด (ร้อยละ)	สำนักงานสภาพัฒนาการเศรษฐกิจและสังคมแห่งชาติ	ตัวชี้วัดการพัฒนาระดับจังหวัด
94	0144	มูลค่าผลิตภัณฑ์จังหวัดเฉลี่ยต่อหัว (บาท/คน)	สำนักงานสภาพัฒนาการเศรษฐกิจและสังคมแห่งชาติ	ตัวชี้วัดการพัฒนาระดับจังหวัด

ตาราง 26 รายการสถิติทางการที่กรมเป็นเจ้าของข้อมูล จำแนกตามสถานะความพร้อมเผยแพร่ของข้อมูล (ต่อ)

ลำดับ	OS ID	รายการสถิติทางการ/ชุดข้อมูล	หน่วยงาน	ข้อบัญญัติสถิติทางการ
95	0145	อัตราการขยายตัวรายได้ท่องเที่ยว (ร้อยละ)	สำนักงานสภาพัฒนาการเศรษฐกิจและสังคมแห่งชาติ	ตัวชี้วัดการพัฒนาระดับจังหวัด
96	0146	อัตราส่วนหนี้เฉลี่ยต่อรายได้เฉลี่ยของครัวเรือน (เท่า)	สำนักงานสภาพัฒนาการเศรษฐกิจและสังคมแห่งชาติ	ตัวชี้วัดการพัฒนาระดับจังหวัด
97	0147	ผลิตภาพแรงงาน (บาท/คน)	สำนักงานสภาพัฒนาการเศรษฐกิจและสังคมแห่งชาติ	ตัวชี้วัดการพัฒนาระดับจังหวัด
98	0148	แรงงานที่มีหลักประกันทางสังคม (ร้อยละ)	สำนักงานสภาพัฒนาการเศรษฐกิจและสังคมแห่งชาติ	ตัวชี้วัดการพัฒนาระดับจังหวัด
99	0149	ครัวเรือนที่มีที่อยู่อาศัยใช้วัสดุคงทนและเป็นของตนเอง (ร้อยละ)	สำนักงานสภาพัฒนาการเศรษฐกิจและสังคมแห่งชาติ	ตัวชี้วัดการพัฒนาระดับจังหวัด
100	0150	หมู่บ้านที่ถนนสายหลักใช้การได้ตลอดปี (ร้อยละ)	สำนักงานสภาพัฒนาการเศรษฐกิจและสังคมแห่งชาติ	ตัวชี้วัดการพัฒนาระดับจังหวัด
101	0151	สัมประสิทธิ์ความไม่เสมอภาคของรายได้	สำนักงานสภาพัฒนาการเศรษฐกิจและสังคมแห่งชาติ	ตัวชี้วัดการพัฒนาระดับจังหวัด
102	0152	อัตราการเปลี่ยนแปลงของพื้นที่ป่าไม้ในจังหวัด (ร้อยละ)	สำนักงานสภาพัฒนาการเศรษฐกิจและสังคมแห่งชาติ	ตัวชี้วัดการพัฒนาระดับจังหวัด
103	0153	สัดส่วนปริมาณขยะที่กำจัดถูกต้องต่อปริมาณขยะที่เกิดขึ้น (ร้อยละ)	สำนักงานสภาพัฒนาการเศรษฐกิจและสังคมแห่งชาติ	ตัวชี้วัดการพัฒนาระดับจังหวัด
100	0154	ครัวเรือนที่เข้าถึงน้ำประปา (ร้อยละ)	สำนักงานสภาพัฒนาการเศรษฐกิจและสังคมแห่งชาติ	ตัวชี้วัดการพัฒนาระดับจังหวัด
104	0155	ประชากรที่ประสบภัยพิบัติ (ร้อยละ)	สำนักงานสภาพัฒนาการเศรษฐกิจและสังคมแห่งชาติ	ตัวชี้วัดการพัฒนาระดับจังหวัด
105	0156	อัตราการร้องเรียนปัญหามลพิษ (เรื่องต่อประชากรแสนคน)	สำนักงานสภาพัฒนาการเศรษฐกิจและสังคมแห่งชาติ	ตัวชี้วัดการพัฒนาระดับจังหวัด
106	0157	การแจ้งความคดี ชีวิต ร่างกาย เพศ และคดีประทุษร้ายต่อทรัพย์สิน (รายต่อประชากรแสนคน)	สำนักงานสภาพัฒนาการเศรษฐกิจและสังคมแห่งชาติ	ตัวชี้วัดการพัฒนาระดับจังหวัด
107	0158	จำนวนผู้ต้องหาคดียาเสพติด (ต่อแสนคน)	สำนักงานสภาพัฒนาการเศรษฐกิจและสังคมแห่งชาติ	ตัวชี้วัดการพัฒนาระดับจังหวัด
108	0159	จำนวนผู้เข้ารับการรักษาพยาบาล (ต่อแสนคน)	สำนักงานสภาพัฒนาการเศรษฐกิจและสังคมแห่งชาติ	ตัวชี้วัดการพัฒนาระดับจังหวัด
109	0160	จำนวนเจ้าหน้าที่ตำรวจ (ต่อแสนคน)	สำนักงานสภาพัฒนาการเศรษฐกิจและสังคมแห่งชาติ	ตัวชี้วัดการพัฒนาระดับจังหวัด
110	0161	การฆ่าตัวตายสำเร็จ (รายต่อประชากรแสนคน)	สำนักงานสภาพัฒนาการเศรษฐกิจและสังคมแห่งชาติ	ตัวชี้วัดการพัฒนาระดับจังหวัด
112	0162	ประชากรที่เข้าถึงอินเทอร์เน็ต (ร้อยละ)	สำนักงานสภาพัฒนาการเศรษฐกิจและสังคมแห่งชาติ	ตัวชี้วัดการพัฒนาระดับจังหวัด
113	0163	ภาษีที่ท้องถิ่นจัดเก็บได้ต่อรายได้รวมที่ไม่รวมเงินอุดหนุนและเงินอุดหนุนเฉพาะกิจ (ร้อยละ)	สำนักงานสภาพัฒนาการเศรษฐกิจและสังคมแห่งชาติ	ตัวชี้วัดการพัฒนาระดับจังหวัด

ตาราง 26 รายการสถิติทางการที่กรมเป็นเจ้าของข้อมูล จำแนกตามสถานะความพร้อมเผยแพร่ของข้อมูล (ต่อ)

ลำดับ	OS ID	รายการสถิติทางการ/ชุดข้อมูล	หน่วยงาน	ชื่อบัญชีสถิติทางการ
114	0164	ความสามารถในการเบิกจ่ายงบประมาณของจังหวัด (ร้อยละ)	สำนักงานสภาพัฒนาการเศรษฐกิจและสังคมแห่งชาติ	ตัวชี้วัดการพัฒนาระดับจังหวัด
115	0165	จำนวนองค์กรชุมชน (แห่งต่อประชากรแสนคน)	สำนักงานสภาพัฒนาการเศรษฐกิจและสังคมแห่งชาติ	ตัวชี้วัดการพัฒนาระดับจังหวัด

## 2) การพัฒนารายการสถิติทางการที่หน่วยงานในจังหวัดเป็นเจ้าของข้อมูล

การพัฒนารายการสถิติทางการจะพิจารณาความพร้อมเผยแพร่ของข้อมูลและหน่วยงานของแต่ละรายการสถิติทางการ เพื่อจัดทำแนวทางการพัฒนารายการสถิติทางการ ซึ่งพบว่า มีรายการสถิติทางการที่หน่วยงานในจังหวัดเป็นเจ้าของข้อมูล จำนวน 50 รายการ ประกอบด้วย

- รายการสถิติทางการที่ความพร้อมเผยแพร่ของข้อมูลเป็น Tier 1 จำนวน 46 รายการ
- รายการสถิติทางการที่ความพร้อมเผยแพร่ของข้อมูลเป็น Tier 2 (มีหน่วยงานรับผิดชอบ) จำนวน 4 รายการ

โดยมีรายละเอียดแสดงดังตาราง 27

ตาราง 27 รายการสถิติทางการที่หน่วยงานในจังหวัดเป็นเจ้าของข้อมูล จำแนกตามสถานะความพร้อมเผยแพร่ของข้อมูล

ลำดับ	OS ID	รายการสถิติทางการ/ชุดข้อมูล	หน่วยงาน	ชื่อบัญชีสถิติทางการ
<b>Tier 1</b>				
1	0001	จำนวนประชากร	ที่ทำการปกครองจังหวัด	ประเด็นการพัฒนาที่ 1
2	0002	จำนวนบ้าน	ที่ทำการปกครองจังหวัด	ประเด็นการพัฒนาที่ 1
3	0008	จำนวนโรงเรียน	สำนักงานศึกษาธิการจังหวัด	ประเด็นการพัฒนาที่ 1
4	0009	จำนวนห้องเรียน	สำนักงานศึกษาธิการจังหวัด	ประเด็นการพัฒนาที่ 1
5	0010	จำนวนนักเรียน	สำนักงานศึกษาธิการจังหวัด	ประเด็นการพัฒนาที่ 1
6	0015	โครงการตามแนวทางเศรษฐกิจพอเพียง	สำนักงานจังหวัด	ประเด็นการพัฒนาที่ 1
7	0016	งบประมาณของโครงการตามแนวทางเศรษฐกิจพอเพียง	สำนักงานจังหวัด	ประเด็นการพัฒนาที่ 1
8	0017	จำนวนหลักสูตรที่ฝึกอบรมด้านอาชีพ	สำนักงานพัฒนาฝีมือแรงงานจังหวัด	ประเด็นการพัฒนาที่ 1
9	0018	จำนวนผู้เข้าร่วมฝึกอบรมด้านอาชีพ	สำนักงานพัฒนาฝีมือแรงงานจังหวัด	ประเด็นการพัฒนาที่ 1
10	0021	จำนวนเจ้าหน้าที่ทางการแพทย์	สำนักงานสาธารณสุขจังหวัด	ประเด็นการพัฒนาที่ 1
11	0024	จำนวนผู้ป่วยนอก	สำนักงานสาธารณสุขจังหวัด	ประเด็นการพัฒนาที่ 1
12	0028	จำนวนสถานพยาบาลที่มีเตียงรับผู้ป่วยไว้ค้างคืน และจำนวนเตียง	สำนักงานสาธารณสุขจังหวัด	ประเด็นการพัฒนาที่ 1
13	0030	คะแนน O-NET	สำนักงานศึกษาธิการจังหวัด	ประเด็นการพัฒนาที่ 1
14	0040	ปริมาณน้ำฝน	สำนักงานอุตุนิยมวิทยาจังหวัด	ประเด็นการพัฒนาที่ 2
15	0041	ความชื้นสัมพัทธ์	สำนักงานอุตุนิยมวิทยาจังหวัด	ประเด็นการพัฒนาที่ 2
16	0044	จำนวนบ่อบาดาล	สำนักงานทรัพยากรธรรมชาติและสิ่งแวดล้อมจังหวัด	ประเด็นการพัฒนาที่ 2

ตาราง 27 รายการสถิติทางการที่หน่วยงานในจังหวัดเป็นเจ้าของข้อมูล จำแนกตามสถานะความพร้อม  
เผยแพร่ของข้อมูล (ต่อ)

ลำดับ	OS ID	รายการสถิติทางการ/ชุดข้อมูล	หน่วยงาน	ข้อบัญญัติสถิติทางการ
17	0045	แผนที่บ่อน้ำบาดาล	สำนักงาน ทรัพยากรธรรมชาติและ สิ่งแวดล้อมจังหวัด	ประเด็นการพัฒนาที่ 2
18	0057	จำนวนพื้นที่ปลูกสมุนไพร	ศูนย์ฝึกและพัฒนาอาชีพ ราษฎรไทยบริเวณชายแดน	ประเด็นการพัฒนาที่ 2
19	0058	จำนวนกลุ่มวิสาหกิจชุมชนที่ปลูกสมุนไพร	ศูนย์ฝึกและพัฒนาอาชีพ ราษฎรไทยบริเวณชายแดน	ประเด็นการพัฒนาที่ 2
20	0059	มูลค่าการใช้ยาสมุนไพรในสถานบริการ สาธารณสุข	สำนักงานสาธารณสุขจังหวัด	ประเด็นการพัฒนาที่ 2
21	0060	พื้นที่ปลูกสมุนไพรที่ เข้าร่วมโครงการเกษตร แบบแปลงใหญ่	สำนักงานเกษตรจังหวัด	ประเด็นการพัฒนาที่ 2
22	0061	ชนิดสมุนไพร	สำนักงานเกษตรจังหวัด	ประเด็นการพัฒนาที่ 2
23	0062	ความต้องการวัตถุดิบสมุนไพรภายนอกจังหวัด	สำนักงานสาธารณสุขจังหวัด	ประเด็นการพัฒนาที่ 2
24	0063	ความต้องการวัตถุดิบสมุนไพรภายในจังหวัด	สำนักงานสาธารณสุขจังหวัด	ประเด็นการพัฒนาที่ 2
25	0065	ผลิตภัณฑ์สมุนไพรที่ได้มาตรฐาน	สำนักงานพัฒนาชุมชน จังหวัด	ประเด็นการพัฒนาที่ 2
26	0066	ช่องทางการจำหน่ายสินค้าสมุนไพร	สำนักงานพัฒนาชุมชน จังหวัด	ประเด็นการพัฒนาที่ 2
27	0067	แหล่งรับซื้อวัตถุดิบสมุนไพร	สำนักงานสาธารณสุขจังหวัด	ประเด็นการพัฒนาที่ 2
28	0068	จำนวน Shop/Outlet สินค้าสมุนไพร	สำนักงานสาธารณสุขจังหวัด	ประเด็นการพัฒนาที่ 2
29	0069	ช่องทางการประชาสัมพันธ์สินค้าสมุนไพร	สำนักงานพาณิชย์จังหวัด	ประเด็นการพัฒนาที่ 2
30	0070	จำนวนสมาชิกที่ได้รับรองแปลงมาตรฐาน SDGsPGs	สำนักงานสาธารณสุขจังหวัด	ประเด็นการพัฒนาที่ 2
31	0071	จำนวนพื้นที่ปลูกที่มีการรับรองแปลงมาตรฐาน SDGsPGs	สำนักงานสาธารณสุขจังหวัด	ประเด็นการพัฒนาที่ 2
32	0072	จำนวนสมาชิกที่ได้รับรองแปลงมาตรฐาน GAP	สำนักงานสาธารณสุขจังหวัด	ประเด็นการพัฒนาที่ 2
33	0073	จำนวนพื้นที่ปลูกที่ได้รับรองแปลงมาตรฐาน GAP	สำนักงานสาธารณสุขจังหวัด	ประเด็นการพัฒนาที่ 2
34	0074	จำนวนสมาชิกที่ได้รับรองแปลงมาตรฐาน IFOAM	สำนักงานสาธารณสุขจังหวัด	ประเด็นการพัฒนาที่ 2
35	0075	จำนวนพื้นที่ปลูกที่ได้รับรองแปลงมาตรฐาน IFOAM	สำนักงานสาธารณสุขจังหวัด	ประเด็นการพัฒนาที่ 2
36	0086	โครงการพัฒนาและปรับปรุงระบบสาธารณูปโภค และโครงสร้างพื้นฐาน ทั้งที่ซ่อมแซม ปรับปรุง และสร้างใหม่	สำนักงานจังหวัด	ประเด็นการพัฒนาที่ 3
37	0087	งบประมาณพัฒนาและปรับปรุงระบบ สาธารณูปโภคและโครงสร้างพื้นฐาน ทั้งที่ ซ่อมแซม ปรับปรุง และสร้างใหม่	สำนักงานจังหวัด	ประเด็นการพัฒนาที่ 3
38	0102	จำนวนกิจกรรมประชาสัมพันธ์การท่องเที่ยวของ จังหวัด	สำนักงานจังหวัด	ประเด็นการพัฒนาที่ 3

ตาราง 27 รายการสถิติทางการที่หน่วยงานในจังหวัดเป็นเจ้าของข้อมูล จำแนกตามสถานะความพร้อมเผยแพร่ของข้อมูล (ต่อ)

ลำดับ	OS ID	รายการสถิติทางการ/ชุดข้อมูล	หน่วยงาน	ข้อบัญญัติสถิติทางการ
39	0103	จำนวนงบประมาณในการใช้ประชาสัมพันธ์การท่องเที่ยวของจังหวัด	สำนักงานจังหวัด	ประเด็นการพัฒนาที่ 3
40	0113	มูลค่าการค้ารวมชายแดนไทยกับประเทศกัมพูชา	สำนักงานพาณิชย์จังหวัด	ประเด็นการพัฒนาที่ 4,5
41	0114	มูลค่าการส่งออกชายแดนไทยกับประเทศกัมพูชา	สำนักงานพาณิชย์จังหวัด	ประเด็นการพัฒนาที่ 4,5
42	0115	มูลค่าการนำเข้าชายแดนไทยกับประเทศกัมพูชา	สำนักงานพาณิชย์จังหวัด	ประเด็นการพัฒนาที่ 4,5
43	0116	จำนวนหมู่บ้าน/ชุมชนบริเวณชายแดน	ที่ทำการปกครองจังหวัด	ประเด็นการพัฒนาที่ 5
44	0117	จำนวนหมู่บ้านคู่นานไทย/กัมพูชา	ที่ทำการปกครองจังหวัด	ประเด็นการพัฒนาที่ 5
45	0122	จำนวนประชากรในอำเภอบริเวณชายแดน	ที่ทำการปกครองจังหวัด	ประเด็นการพัฒนาที่ 5
46	0128	จำนวนเด็กและเยาวชนที่ได้รับการศึกษาขั้นพื้นฐานในพื้นที่ชายแดน	สำนักงานศึกษาธิการจังหวัด	ประเด็นการพัฒนาที่ 5
<b>Tier 2 (มีหน่วยงานรับผิดชอบ)</b>				
1	0129	กิจกรรมของชุมชนที่เกี่ยวกับความมั่นคงบริเวณชายแดน	สำนักงานจังหวัด	ประเด็นการพัฒนาที่ 5
2	0130	กิจกรรมที่จัดโดยความร่วมมือของท้องถิ่นบริเวณชายแดนของ 2 ประเทศ	สำนักงานจังหวัด	ประเด็นการพัฒนาที่ 5
3	0131	กิจกรรมเสริมสร้างความสัมพันธ์ความเข้าใจอันดีต่อกันระหว่างประเทศเพื่อนบ้าน	สำนักงานจังหวัด	ประเด็นการพัฒนาที่ 5
4	0132	งบประมาณของกิจกรรมเสริมสร้างความสัมพันธ์ความเข้าใจอันดีต่อกันระหว่างประเทศเพื่อนบ้าน	สำนักงานจังหวัด	ประเด็นการพัฒนาที่ 5

#### 4.2.2 แนวทางการพัฒนารายการสถิติทางการ

แนวทางการพัฒนารายการสถิติทางการเป็นการพัฒนารายการสถิติทางการทุกรายการที่มีหน่วยงานในจังหวัดเป็นเจ้าของข้อมูล โดยจะสามารถพัฒนาในด้านต่าง ๆ ได้ เช่น ด้านการพัฒนาคุณภาพสถิติทางการ ด้านการจัดทำข้อมูลให้อยู่ในรูปแบบดิจิทัลที่พร้อมใช้สำหรับการวิเคราะห์ ด้านการจัดทำคำอธิบายข้อมูลให้ถูกต้อง ครบถ้วน และสอดคล้องกับทรัพยากร ซึ่งแนวทางการพัฒนารายการสถิติทางการจะมีการจัดทำตามความพร้อมของข้อมูล ประกอบด้วย

- แนวทางการพัฒนารายการสถิติทางการที่ความพร้อมเผยแพร่ของข้อมูลเป็น Tier 1
- แนวทางการพัฒนารายการสถิติทางการที่ความพร้อมเผยแพร่ของข้อมูลเป็น Tier 2 (มีหน่วยงานรับผิดชอบ)
- แนวทางการพัฒนารายการสถิติทางการที่ความพร้อมเผยแพร่ของข้อมูลเป็น Tier 2 (ไม่มีหน่วยงานรับผิดชอบ) และ Tier 3

##### 4.2.2.1 แนวทางการพัฒนารายการสถิติทางการที่สถานะความพร้อมเผยแพร่ของข้อมูลเป็น Tier 1

แนวทางการพัฒนารายการสถิติทางการที่ความพร้อมเผยแพร่ของข้อมูลเป็น Tier 1 คือ การพัฒนารายการสถิติทางการที่หน่วยงานในจังหวัดเป็นเจ้าของข้อมูล (Data Owners) ที่มีค่านิยมและวิธีการผลิตมีข้อมูลพร้อมเผยแพร่ ซึ่งเป็นชุดข้อมูลที่มีความพร้อมเผยแพร่ มีคำอธิบายข้อมูล (Metadata) และพัฒนาให้ขึ้นระบบบัญชีข้อมูลจังหวัดได้ แต่ข้อมูลนั้นอาจยังไม่มีคุณสมบัติ หรืออยู่ในรูปแบบไม่พร้อม

ใช้สำหรับการวิเคราะห์ข้อมูล เช่น pdf , Word , Excel เป็นต้น ซึ่งแนวทางการพัฒนาคือการสนับสนุนให้หน่วยงานเจ้าของข้อมูลจัดทำข้อมูลให้อยู่ในรูปแบบดิจิทัลที่พร้อมใช้สำหรับการวิเคราะห์ เช่น csv, json เป็นต้น เผยแพร่บนเว็บไซต์หรือฐานข้อมูลของหน่วยงานเจ้าของข้อมูล จากนั้นนำขึ้นระบบบัญชีข้อมูลจังหวัด และลงทะเบียนชุดข้อมูลที่อยู่ในหมวดหมู่สาธารณะบนระบบบัญชีข้อมูลภาครัฐ (Government Data Catalog: GD Catalog) และจะพัฒนาจนกว่ารายการสถิติทางการนั้นจะมีคำอธิบายข้อมูล (Metadata) ที่มีคุณภาพและมาตรฐาน ถูกต้อง ครบถ้วน และสอดคล้องกับทรัพยากร (Resources) ซึ่งรายการสถิติทางการตามแนวทางการพัฒนารายการสถิติทางการ ที่หน่วยงานในจังหวัดเป็นเจ้าของข้อมูล ที่สถานะความพร้อมเผยแพร่ของข้อมูลเป็น Tier 1 จำนวน 46 รายการ โดยรายละเอียดแสดงดังตาราง 28

**ตาราง 28** แนวทางการพัฒนารายการสถิติทางการที่สถานะความพร้อมเผยแพร่ของข้อมูลเป็น Tier 1 ที่หน่วยงานในจังหวัดเป็นเจ้าของข้อมูล

ลำดับ	OS ID	รายการสถิติทางการ	หน่วยงาน	แนวทางการพัฒนา	ผลลัพธ์	ระยะเวลาดำเนินการ ปีงบประมาณ พ.ศ.					หมายเหตุ
						66	67	68	69	70	
1	0001	จำนวนประชากร	ที่ทำการปกครองจังหวัด	-จัดทำข้อมูลให้อยู่ในรูปแบบดิจิทัล xls, csv -นำชุดข้อมูลลงทะเบียนบนระบบบัญชีข้อมูลภาครัฐ	มีรายการสถิติทางการสำหรับใช้ในการวิเคราะห์ Visualization Dashboard บนระบบบัญชีข้อมูลจังหวัดสระแก้ว	✓	✓	✓	✓		
2	0002	จำนวนบ้าน	ที่ทำการปกครองจังหวัด	-จัดทำข้อมูลให้อยู่ในรูปแบบดิจิทัล xls, csv -นำชุดข้อมูลลงทะเบียนบนระบบบัญชีข้อมูลภาครัฐ	มีรายการสถิติทางการสำหรับใช้ในการวิเคราะห์ Visualization Dashboard บนระบบบัญชีข้อมูลจังหวัดสระแก้ว	✓	✓	✓	✓		
3	0008	จำนวนโรงเรียน	สำนักงานศึกษาธิการจังหวัด	-จัดทำข้อมูลให้อยู่ในรูปแบบดิจิทัล xls, csv -นำชุดข้อมูลลงทะเบียนบนระบบบัญชีข้อมูลภาครัฐ	มีรายการสถิติทางการสำหรับใช้ในการวิเคราะห์ Visualization Dashboard บนระบบบัญชีข้อมูลจังหวัดสระแก้ว	✓	✓	✓	✓		

ตาราง 28 แนวทางการพัฒนารายการสถิติทางการที่สถานะความพร้อมเผยแพร่ของข้อมูลเป็น Tier 1 ที่หน่วยงานในจังหวัดเป็นเจ้าของข้อมูล (ต่อ)

ลำดับ	OS ID	รายการสถิติทางการ	หน่วยงาน	แนวทางการพัฒนา	ผลลัพธ์	ระยะเวลาดำเนินการ ปีงบประมาณ พ.ศ.					หมายเหตุ
						66	67	68	69	70	
4	0009	จำนวนห้องเรียน	สำนักงานศึกษาธิการจังหวัด	-จัดทำข้อมูลให้อยู่ในรูปแบบดิจิทัล xls, csv -นำชุดข้อมูลลงทะเบียนบนระบบบัญชีข้อมูลภาครัฐ	มีรายการสถิติทางการสำหรับการวิเคราะห์ Visualization Dashboard บนระบบบัญชีข้อมูลจังหวัดสระแก้ว	✓	✓	✓	✓		
5	0010	จำนวนนักเรียน	สำนักงานศึกษาธิการจังหวัด	-จัดทำข้อมูลให้อยู่ในรูปแบบดิจิทัล xls, csv -นำชุดข้อมูลลงทะเบียนบนระบบบัญชีข้อมูลภาครัฐ	มีรายการสถิติทางการสำหรับการวิเคราะห์ Visualization Dashboard บนระบบบัญชีข้อมูลจังหวัดสระแก้ว	✓	✓	✓	✓		
6	0015	โครงการตามแนวทางเศรษฐกิจพอเพียง	สำนักงานจังหวัด	-จัดทำข้อมูลให้อยู่ในรูปแบบดิจิทัล xls, csv -นำชุดข้อมูลลงทะเบียนบนระบบบัญชีข้อมูลภาครัฐ	มีรายการสถิติทางการสำหรับการวิเคราะห์ Visualization Dashboard บนระบบบัญชีข้อมูลจังหวัดสระแก้ว	✓	✓	✓	✓		
7	0016	งบประมาณของโครงการตามแนวทางเศรษฐกิจพอเพียง	สำนักงานจังหวัด	-จัดทำข้อมูลให้อยู่ในรูปแบบดิจิทัล xls, csv -นำชุดข้อมูลลงทะเบียนบนระบบบัญชีข้อมูลภาครัฐ	มีรายการสถิติทางการสำหรับการวิเคราะห์ Visualization Dashboard บนระบบบัญชีข้อมูลจังหวัดสระแก้ว	✓	✓	✓	✓		
8	0017	จำนวนหลักสูตรที่ฝึกอบรมด้านอาชีพ	สำนักงานพัฒนาฝีมือแรงงานจังหวัด	-จัดทำข้อมูลให้อยู่ในรูปแบบดิจิทัล xls, csv -นำชุดข้อมูลลงทะเบียนบนระบบบัญชีข้อมูลภาครัฐ	มีรายการสถิติทางการสำหรับการวิเคราะห์ Visualization Dashboard บนระบบบัญชีข้อมูลจังหวัดสระแก้ว	✓	✓	✓	✓		

ตาราง 28 แนวทางการพัฒนารายการสถิติทางการที่สถานะความพร้อมเผยแพร่ของข้อมูลเป็น Tier 1 ที่หน่วยงานในจังหวัดเป็นเจ้าของข้อมูล (ต่อ)

ลำดับ	OS ID	รายการสถิติทางการ	หน่วยงาน	แนวทางการพัฒนา	ผลลัพธ์	ระยะเวลาดำเนินการ ปีงบประมาณ พ.ศ.					หมายเหตุ
						66	67	68	69	70	
9	0018	จำนวนผู้เข้าร่วมฝึกอบรมด้านอาชีพ	สำนักงานพัฒนาฝีมือแรงงานจังหวัด	-จัดทำข้อมูลให้อยู่ในรูปแบบดิจิทัล xls, csv -นำชุดข้อมูลลงทะเบียนบนระบบบัญชีข้อมูลภาครัฐ	มีรายการสถิติทางการสำหรับการวิเคราะห์ Visualization Dashboard บนระบบบัญชีข้อมูลจังหวัดสระแก้ว	✓	✓	✓	✓		
10	0021	จำนวนเจ้าหน้าที่ทางการแพทย์	สำนักงานสาธารณสุขจังหวัด	-จัดทำข้อมูลให้อยู่ในรูปแบบดิจิทัล xls, csv -นำชุดข้อมูลลงทะเบียนบนระบบบัญชีข้อมูลภาครัฐ	มีรายการสถิติทางการสำหรับการวิเคราะห์ Visualization Dashboard บนระบบบัญชีข้อมูลจังหวัดสระแก้ว	✓	✓	✓	✓		
11	0024	จำนวนผู้ป่วยนอก	สำนักงานสาธารณสุขจังหวัด	-จัดทำข้อมูลให้อยู่ในรูปแบบดิจิทัล xls, csv -นำชุดข้อมูลลงทะเบียนบนระบบบัญชีข้อมูลภาครัฐ	มีรายการสถิติทางการสำหรับการวิเคราะห์ Visualization Dashboard บนระบบบัญชีข้อมูลจังหวัดสระแก้ว	✓	✓	✓	✓		
12	0028	จำนวนสถานพยาบาลที่มีเตียงรับผู้ป่วยไว้ค้างคืน และจำนวนเตียง	สำนักงานสาธารณสุขจังหวัด	-จัดทำข้อมูลให้อยู่ในรูปแบบดิจิทัล xls, csv -นำชุดข้อมูลลงทะเบียนบนระบบบัญชีข้อมูลภาครัฐ	มีรายการสถิติทางการสำหรับการวิเคราะห์ Visualization Dashboard บนระบบบัญชีข้อมูลจังหวัดสระแก้ว	✓	✓	✓	✓		
13	0030	คะแนน O-NET	สำนักงานศึกษาธิการจังหวัด	-จัดทำข้อมูลให้อยู่ในรูปแบบดิจิทัล xls, csv -นำชุดข้อมูลลงทะเบียนบนระบบบัญชีข้อมูลภาครัฐ	มีรายการสถิติทางการสำหรับการวิเคราะห์ Visualization Dashboard บนระบบบัญชีข้อมูลจังหวัดสระแก้ว	✓	✓	✓	✓		

ตาราง 28 แนวทางการพัฒนารายการสถิติทางการที่สถานะความพร้อมเผยแพร่ของข้อมูลเป็น Tier 1 ที่หน่วยงานในจังหวัดเป็นเจ้าของข้อมูล (ต่อ)

ลำดับ	OS ID	รายการสถิติทางการ	หน่วยงาน	แนวทางการพัฒนา	ผลลัพธ์	ระยะเวลาดำเนินการ ปีงบประมาณ พ.ศ.					หมายเหตุ
						66	67	68	69	70	
14	0040	ปริมาณน้ำฝน	สำนักงานอุตุนิยมวิทยาจังหวัด	-จัดทำข้อมูลให้อยู่ในรูปแบบดิจิทัล xls, csv -นำชุดข้อมูลลงทะเบียนบนระบบบัญชีข้อมูลภาครัฐ	มีรายการสถิติทางการสำหรับการวิเคราะห์ Visualization Dashboard บนระบบบัญชีข้อมูลจังหวัดสระแก้ว	✓	✓	✓	✓		
15	0041	ความชื้นสัมพัทธ์	สำนักงานอุตุนิยมวิทยาจังหวัด	-จัดทำข้อมูลให้อยู่ในรูปแบบดิจิทัล xls, csv -นำชุดข้อมูลลงทะเบียนบนระบบบัญชีข้อมูลภาครัฐ	มีรายการสถิติทางการสำหรับการวิเคราะห์ Visualization Dashboard บนระบบบัญชีข้อมูลจังหวัดสระแก้ว	✓	✓	✓	✓		
16	0044	จำนวนบ่อบาดาล	สำนักงานทรัพยากรธรรมชาติและสิ่งแวดล้อมจังหวัด	-จัดทำข้อมูลให้อยู่ในรูปแบบดิจิทัล xls, csv -นำชุดข้อมูลลงทะเบียนบนระบบบัญชีข้อมูลภาครัฐ	มีรายการสถิติทางการสำหรับการวิเคราะห์ Visualization Dashboard บนระบบบัญชีข้อมูลจังหวัดสระแก้ว	✓	✓	✓	✓		
17	0045	แผนที่บ่อน้ำบาดาล	สำนักงานทรัพยากรธรรมชาติและสิ่งแวดล้อมจังหวัด	-จัดทำข้อมูลให้อยู่ในรูปแบบดิจิทัล xls, csv -นำชุดข้อมูลลงทะเบียนบนระบบบัญชีข้อมูลภาครัฐ	มีรายการสถิติทางการสำหรับการวิเคราะห์ Visualization Dashboard บนระบบบัญชีข้อมูลจังหวัดสระแก้ว	✓	✓	✓	✓		
18	0057	จำนวนพื้นที่ปลูกสมุนไพร	ศูนย์ฝึกและพัฒนาอาชีพราษฎรไทยบริเวณชายแดน	-จัดทำข้อมูลให้อยู่ในรูปแบบดิจิทัล xls, csv -นำชุดข้อมูลลงทะเบียนบนระบบบัญชีข้อมูลภาครัฐ	มีรายการสถิติทางการสำหรับการวิเคราะห์ Visualization Dashboard บนระบบบัญชีข้อมูลจังหวัดสระแก้ว	✓	✓	✓	✓		

ตาราง 28 แนวทางการพัฒนารายการสถิติทางการที่สถานะความพร้อมเผยแพร่ของข้อมูลเป็น Tier 1 ที่หน่วยงานในจังหวัดเป็นเจ้าของข้อมูล (ต่อ)

ลำดับ	OS ID	รายการสถิติทางการ	หน่วยงาน	แนวทางการพัฒนา	ผลลัพธ์	ระยะเวลาดำเนินการ ปีงบประมาณ พ.ศ.					หมายเหตุ
						66	67	68	69	70	
19	0058	จำนวนกลุ่มวิสาหกิจชุมชนที่ปลูกสมุนไพร	ศูนย์ฝึกและพัฒนาอาชีพราษฎรไทยบริเวณชายแดน	-จัดทำข้อมูลให้อยู่ในรูปแบบดิจิทัล xls, csv -นำชุดข้อมูลลงทะเบียนบนระบบบัญชีข้อมูลภาครัฐ	มีรายการสถิติทางการสำหรับการวิเคราะห์ Visualization Dashboard บนระบบบัญชีข้อมูลจังหวัดสระแก้ว	✓	✓	✓	✓		
20	0059	มูลค่าการใช้ยาสมุนไพรในสถานบริการสาธารณสุข	สำนักงานสาธารณสุขจังหวัด	-จัดทำข้อมูลให้อยู่ในรูปแบบดิจิทัล xls, csv -นำชุดข้อมูลลงทะเบียนบนระบบบัญชีข้อมูลภาครัฐ	มีรายการสถิติทางการสำหรับการวิเคราะห์ Visualization Dashboard บนระบบบัญชีข้อมูลจังหวัดสระแก้ว	✓	✓	✓	✓		
21	0060	พื้นที่ปลูกสมุนไพรที่เข้าร่วมโครงการเกษตรแบบแปลงใหญ่	สำนักงานเกษตรจังหวัด	-จัดทำข้อมูลให้อยู่ในรูปแบบดิจิทัล xls, csv -นำชุดข้อมูลลงทะเบียนบนระบบบัญชีข้อมูลภาครัฐ	มีรายการสถิติทางการสำหรับการวิเคราะห์ Visualization Dashboard บนระบบบัญชีข้อมูลจังหวัดสระแก้ว	✓	✓	✓	✓		
22	0061	ชนิดสมุนไพร	สำนักงานเกษตรจังหวัด	-จัดทำข้อมูลให้อยู่ในรูปแบบดิจิทัล xls, csv -นำชุดข้อมูลลงทะเบียนบนระบบบัญชีข้อมูลภาครัฐ	มีรายการสถิติทางการสำหรับการวิเคราะห์ Visualization Dashboard บนระบบบัญชีข้อมูลจังหวัดสระแก้ว	✓	✓	✓	✓		
23	0062	ความต้องการวัตถุดิบสมุนไพรภายนอกจังหวัด	สำนักงานสาธารณสุขจังหวัด	-จัดทำข้อมูลให้อยู่ในรูปแบบดิจิทัล xls, csv -นำชุดข้อมูลลงทะเบียนบนระบบบัญชีข้อมูลภาครัฐ	มีรายการสถิติทางการสำหรับการวิเคราะห์ Visualization Dashboard บนระบบบัญชีข้อมูลจังหวัดสระแก้ว	✓	✓	✓	✓		

ตาราง 28 แนวทางการพัฒนารายการสถิติทางการที่สถานะความพร้อมเผยแพร่ของข้อมูลเป็น Tier 1 ที่หน่วยงานในจังหวัดเป็นเจ้าของข้อมูล (ต่อ)

ลำดับ	OS ID	รายการสถิติทางการ	หน่วยงาน	แนวทางการพัฒนา	ผลลัพธ์	ระยะเวลาดำเนินการ ปีงบประมาณ พ.ศ.					หมายเหตุ
						66	67	68	69	70	
24	0063	ความต้องการ วัตถุดิบ สมุนไพร ภายใน จังหวัด	สำนักงาน สาธารณสุข จังหวัด	-จัดทำข้อมูลให้ อยู่ในรูปแบบ ดิจิทัล xls, csv -นำชุดข้อมูล ลงทะเบียนบน ระบบบัญชี ข้อมูลภาครัฐ	มีรายการสถิติ ทางการสำหรับ ใช้ในการวิเคราะห์ Visualization Dashboard บน ระบบบัญชีข้อมูล จังหวัดสระแก้ว	✓	✓	✓	✓		
25	0065	ผลิตภัณฑ์ สมุนไพรที่ได้ มาตรฐาน	สำนักงาน พัฒนา ชุมชน จังหวัด	-จัดทำข้อมูลให้ อยู่ในรูปแบบ ดิจิทัล xls, csv -นำชุดข้อมูล ลงทะเบียนบน ระบบบัญชี ข้อมูลภาครัฐ	มีรายการสถิติ ทางการสำหรับ ใช้ในการวิเคราะห์ Visualization Dashboard บน ระบบบัญชีข้อมูล จังหวัดสระแก้ว	✓	✓	✓	✓		
26	0066	ช่องทางการ จำหน่าย สินค้า สมุนไพร	สำนักงาน พัฒนา ชุมชน จังหวัด	-จัดทำข้อมูลให้ อยู่ในรูปแบบ ดิจิทัล xls, csv -นำชุดข้อมูล ลงทะเบียนบน ระบบบัญชี ข้อมูลภาครัฐ	มีรายการสถิติ ทางการสำหรับ ใช้ในการวิเคราะห์ Visualization Dashboard บน ระบบบัญชีข้อมูล จังหวัดสระแก้ว	✓	✓	✓	✓		
27	0067	แหล่งรับซื้อ วัตถุดิบ สมุนไพร	สำนักงาน สาธารณสุข จังหวัด	-จัดทำข้อมูลให้ อยู่ในรูปแบบ ดิจิทัล xls, csv -นำชุดข้อมูล ลงทะเบียนบน ระบบบัญชี ข้อมูลภาครัฐ	มีรายการสถิติ ทางการสำหรับ ใช้ในการวิเคราะห์ Visualization Dashboard บน ระบบบัญชีข้อมูล จังหวัดสระแก้ว	✓	✓	✓	✓		
28	0068	จำนวน Shop/ Outlet สินค้า สมุนไพร	สำนักงาน สาธารณสุข จังหวัด	-จัดทำข้อมูลให้ อยู่ในรูปแบบ ดิจิทัล xls, csv -นำชุดข้อมูล ลงทะเบียนบน ระบบบัญชี ข้อมูลภาครัฐ	มีรายการสถิติ ทางการสำหรับ ใช้ในการวิเคราะห์ Visualization Dashboard บน ระบบบัญชีข้อมูล จังหวัดสระแก้ว	✓	✓	✓	✓		

ตาราง 28 แนวทางการพัฒนารายการสถิติทางการที่สถานะความพร้อมเผยแพร่ของข้อมูลเป็น Tier 1 ที่หน่วยงานในจังหวัดเป็นเจ้าของข้อมูล (ต่อ)

ลำดับ	OS ID	รายการสถิติทางการ	หน่วยงาน	แนวทางการพัฒนา	ผลลัพธ์	ระยะเวลาดำเนินการ ปีงบประมาณ พ.ศ.					หมายเหตุ
						66	67	68	69	70	
29	0069	ช่องทางการประชาสัมพันธ์พันธันค่าสมุนไพรร	สำนักงานพาณิชย์จังหวัด	-จัดทำข้อมูลให้อยู่ในรูปแบบดิจิทัล xls, csv -นำชุดข้อมูลลงทะเบียนบนระบบบัญชีข้อมูลภาครัฐ	มีรายการสถิติทางการสำหรับใช้ในการวิเคราะห์ Visualization Dashboard บนระบบบัญชีข้อมูลจังหวัดสระแก้ว	✓	✓	✓	✓		
30	0070	จำนวนสมาชิกที่ได้รับรองแปลงมาตรฐาน SDGsPGs	สำนักงานสาธารณสุขจังหวัด	-จัดทำข้อมูลให้อยู่ในรูปแบบดิจิทัล xls, csv -นำชุดข้อมูลลงทะเบียนบนระบบบัญชีข้อมูลภาครัฐ	มีรายการสถิติทางการสำหรับใช้ในการวิเคราะห์ Visualization Dashboard บนระบบบัญชีข้อมูลจังหวัดสระแก้ว	✓	✓	✓	✓		
31	0071	จำนวนพื้นที่ปลูกที่มีการรับรองแปลงมาตรฐาน SDGsPGs	สำนักงานสาธารณสุขจังหวัด	-จัดทำข้อมูลให้อยู่ในรูปแบบดิจิทัล xls, csv -นำชุดข้อมูลลงทะเบียนบนระบบบัญชีข้อมูลภาครัฐ	มีรายการสถิติทางการสำหรับใช้ในการวิเคราะห์ Visualization Dashboard บนระบบบัญชีข้อมูลจังหวัดสระแก้ว	✓	✓	✓	✓		
32	0072	จำนวนสมาชิกที่ได้รับรองแปลงมาตรฐาน GAP	สำนักงานสาธารณสุขจังหวัด	-จัดทำข้อมูลให้อยู่ในรูปแบบดิจิทัล xls, csv -นำชุดข้อมูลลงทะเบียนบนระบบบัญชีข้อมูลภาครัฐ	มีรายการสถิติทางการสำหรับใช้ในการวิเคราะห์ Visualization Dashboard บนระบบบัญชีข้อมูลจังหวัดสระแก้ว	✓	✓	✓	✓		
33	0073	จำนวนพื้นที่ปลูกที่ได้รับรองแปลงมาตรฐาน GAP	สำนักงานสาธารณสุขจังหวัด	-จัดทำข้อมูลให้อยู่ในรูปแบบดิจิทัล xls, csv -นำชุดข้อมูลลงทะเบียนบนระบบบัญชีข้อมูลภาครัฐ	มีรายการสถิติทางการสำหรับใช้ในการวิเคราะห์ Visualization Dashboard บนระบบบัญชีข้อมูลจังหวัดสระแก้ว	✓	✓	✓	✓		

ตาราง 28 แนวทางการพัฒนารายการสถิติทางการที่สถานะความพร้อมเผยแพร่ของข้อมูลเป็น Tier 1 ที่หน่วยงานในจังหวัดเป็นเจ้าของข้อมูล (ต่อ)

ลำดับ	OS ID	รายการสถิติทางการ	หน่วยงาน	แนวทางการพัฒนา	ผลลัพธ์	ระยะเวลาดำเนินการ ปีงบประมาณ พ.ศ.					หมายเหตุ
						66	67	68	69	70	
34	0074	จำนวนสมาชิกที่ได้รับรองแปลงมาตรฐาน IFOAM	สำนักงานสาธารณสุขจังหวัด	-จัดทำข้อมูลให้อยู่ในรูปแบบดิจิทัล xls,csv -นำชุดข้อมูลลงทะเบียนบนระบบบัญชีข้อมูลภาครัฐ	มีรายการสถิติทางการสำหรับการวิเคราะห์ Visualization Dashboard บนระบบบัญชีข้อมูลจังหวัดสระแก้ว	✓	✓	✓	✓		
35	0075	จำนวนพื้นที่ปลูกที่ได้รับรองแปลงมาตรฐาน IFOAM	สำนักงานสาธารณสุขจังหวัด	-จัดทำข้อมูลให้อยู่ในรูปแบบดิจิทัล xls,csv -นำชุดข้อมูลลงทะเบียนบนระบบบัญชีข้อมูลภาครัฐ	มีรายการสถิติทางการสำหรับการวิเคราะห์ Visualization Dashboard บนระบบบัญชีข้อมูลจังหวัดสระแก้ว	✓	✓	✓	✓		
36	0086	โครงการพัฒนาและปรับปรุงระบบสาธารณสุขภาคและโครงสร้างพื้นฐาน ทั้งที่ซ่อมแซมปรับปรุง และสร้างใหม่	สำนักงานจังหวัด	-จัดทำข้อมูลให้อยู่ในรูปแบบดิจิทัล xls,csv -นำชุดข้อมูลลงทะเบียนบนระบบบัญชีข้อมูลภาครัฐ	มีรายการสถิติทางการสำหรับการวิเคราะห์ Visualization Dashboard บนระบบบัญชีข้อมูลจังหวัดสระแก้ว	✓	✓	✓	✓		
37	0087	งบประมาณพัฒนาและปรับปรุงระบบสาธารณสุขภาคและโครงสร้างพื้นฐาน ทั้งที่ซ่อมแซมปรับปรุง และสร้างใหม่	สำนักงานจังหวัด	-จัดทำข้อมูลให้อยู่ในรูปแบบดิจิทัล xls,csv -นำชุดข้อมูลลงทะเบียนบนระบบบัญชีข้อมูลภาครัฐ	มีรายการสถิติทางการสำหรับการวิเคราะห์ Visualization Dashboard บนระบบบัญชีข้อมูลจังหวัดสระแก้ว	✓	✓	✓	✓		

ตาราง 28 แนวทางการพัฒนารายการสถิติทางการที่สถานะความพร้อมเผยแพร่ของข้อมูลเป็น Tier 1 ที่หน่วยงานในจังหวัดเป็นเจ้าของข้อมูล (ต่อ)

ลำดับ	OS ID	รายการสถิติทางการ	หน่วยงาน	แนวทางการพัฒนา	ผลลัพธ์	ระยะเวลาดำเนินการ ปีงบประมาณ พ.ศ.					หมายเหตุ
						66	67	68	69	70	
38	0102	กิจกรรมประชาสัมพันธ์การท่องเที่ยวของจังหวัด	สำนักงานจังหวัด	-จัดทำข้อมูลให้อยู่ในรูปแบบดิจิทัล xls, csv -นำชุดข้อมูลลงทะเบียนบนระบบบัญชีข้อมูลภาครัฐ	มีรายการสถิติทางการสำหรับการวิเคราะห์ Visualization Dashboard บนระบบบัญชีข้อมูลจังหวัดสระแก้ว	✓	✓	✓	✓		
39	0103	งบประมาณในการใช้ประชาสัมพันธ์การท่องเที่ยวของจังหวัด	สำนักงานจังหวัด	-จัดทำข้อมูลให้อยู่ในรูปแบบดิจิทัล xls, csv -นำชุดข้อมูลลงทะเบียนบนระบบบัญชีข้อมูลภาครัฐ	มีรายการสถิติทางการสำหรับการวิเคราะห์ Visualization Dashboard บนระบบบัญชีข้อมูลจังหวัดสระแก้ว	✓	✓	✓	✓		
40	0113	มูลค่าการค้ารวมชายแดนไทยกับประเทศกัมพูชา	สำนักงานพาณิชย์จังหวัด	-จัดทำข้อมูลให้อยู่ในรูปแบบดิจิทัล xls, csv -นำชุดข้อมูลลงทะเบียนบนระบบบัญชีข้อมูลภาครัฐ	มีรายการสถิติทางการสำหรับการวิเคราะห์ Visualization Dashboard บนระบบบัญชีข้อมูลจังหวัดสระแก้ว	✓	✓	✓	✓		
41	0114	มูลค่าการส่งออกชายแดนไทยกับประเทศกัมพูชา	สำนักงานพาณิชย์จังหวัด	-จัดทำข้อมูลให้อยู่ในรูปแบบดิจิทัล xls, csv -นำชุดข้อมูลลงทะเบียนบนระบบบัญชีข้อมูลภาครัฐ	มีรายการสถิติทางการสำหรับการวิเคราะห์ Visualization Dashboard บนระบบบัญชีข้อมูลจังหวัดสระแก้ว	✓	✓	✓	✓		
42	0115	มูลค่าการนำเข้าชายแดนไทยกับประเทศกัมพูชา	สำนักงานพาณิชย์จังหวัด	-จัดทำข้อมูลให้อยู่ในรูปแบบดิจิทัล xls, csv -นำชุดข้อมูลลงทะเบียนบนระบบบัญชีข้อมูลภาครัฐ	มีรายการสถิติทางการสำหรับการวิเคราะห์ Visualization Dashboard บนระบบบัญชีข้อมูลจังหวัดสระแก้ว	✓	✓	✓	✓		

ตาราง 28 แนวทางการพัฒนารายการสถิติทางการที่สถานะความพร้อมเผยแพร่ของข้อมูลเป็น Tier 1 ที่หน่วยงานในจังหวัดเป็นเจ้าของข้อมูล (ต่อ)

ลำดับ	OS ID	รายการสถิติทางการ	หน่วยงาน	แนวทางการพัฒนา	ผลลัพธ์	ระยะเวลาดำเนินการ ปีงบประมาณ พ.ศ.					หมายเหตุ
						66	67	68	69	70	
43	0116	จำนวนหมู่บ้าน/ชุมชนบริเวณชายแดน	ที่ทำการปกครองจังหวัด	-จัดทำข้อมูลให้อยู่ในรูปแบบดิจิทัล xls, csv -นำชุดข้อมูลลงทะเบียนบนระบบบัญชีข้อมูลภาครัฐ	มีรายการสถิติทางการสำหรับการวิเคราะห์ Visualization Dashboard บนระบบบัญชีข้อมูลจังหวัดสระแก้ว	✓	✓	✓	✓		
44	0117	จำนวนหมู่บ้านคูขนานไทย/กัมพูชา	ที่ทำการปกครองจังหวัด	-จัดทำข้อมูลให้อยู่ในรูปแบบดิจิทัล xls, csv -นำชุดข้อมูลลงทะเบียนบนระบบบัญชีข้อมูลภาครัฐ	มีรายการสถิติทางการสำหรับการวิเคราะห์ Visualization Dashboard บนระบบบัญชีข้อมูลจังหวัดสระแก้ว	✓	✓	✓	✓		
45	0122	จำนวนประชากรในอำเภอบริเวณชายแดน	ที่ทำการปกครองจังหวัด	-จัดทำข้อมูลให้อยู่ในรูปแบบดิจิทัล xls, csv -นำชุดข้อมูลลงทะเบียนบนระบบบัญชีข้อมูลภาครัฐ	มีรายการสถิติทางการสำหรับการวิเคราะห์ Visualization Dashboard บนระบบบัญชีข้อมูลจังหวัดสระแก้ว	✓	✓	✓	✓		
46	0128	จำนวนเด็กและเยาวชนที่ได้รับการศึกษาขั้นพื้นฐานในพื้นที่ชายแดน	สำนักงานศึกษาธิการจังหวัด	-จัดทำข้อมูลให้อยู่ในรูปแบบดิจิทัล xls, csv -นำชุดข้อมูลลงทะเบียนบนระบบบัญชีข้อมูลภาครัฐ	มีรายการสถิติทางการสำหรับการวิเคราะห์ Visualization Dashboard บนระบบบัญชีข้อมูลจังหวัดสระแก้ว	✓	✓	✓	✓		

#### 4.2.2.2 แนวทางการพัฒนารายการสถิติทางการที่ความพร้อมเผยแพร่ของข้อมูลเป็น Tier 2 (มีหน่วยงานรับผิดชอบ)

แนวทางการพัฒนารายการสถิติทางการที่ความพร้อมเผยแพร่ของข้อมูลเป็น Tier 2 (มีหน่วยงานรับผิดชอบ) คือ การพัฒนารายการสถิติทางการที่หน่วยงานในจังหวัดเป็นเจ้าของข้อมูล (Data Owners) ที่มีค่านิยมและวิธีการผลิต แต่ยังไม่พร้อมเผยแพร่ (Tier 2) ซึ่งเป็นชุดข้อมูลที่หน่วยงานรับผิดชอบยังไม่ได้ผลิตสถิติ หรือผลิตแต่ยังไม่อยู่ในรูปแบบที่พร้อมเผยแพร่ เช่น อยู่ในแบบกระดาษ อยู่ระหว่างรอการประมวลผล เป็นต้น จะพัฒนาจนกว่ารายการสถิตินั้นจะมีความพร้อมเผยแพร่ของข้อมูลเป็น Tier 1 คือมีข้อมูลพร้อมเผยแพร่ และการสนับสนุนให้หน่วยงานเจ้าของข้อมูลจัดทำข้อมูลให้อยู่ในรูปแบบดิจิทัลที่พร้อมใช้สำหรับการวิเคราะห์ เช่น csv, json เป็นต้น เผยแพร่บนเว็บไซต์หรือฐานข้อมูลของหน่วยงานเจ้าของข้อมูลต่อไป จากนั้นนำขึ้นระบบบัญชีข้อมูลจังหวัด และลงทะเบียนชุดข้อมูลที่อยู่ในหมวดหมู่สาธารณะบนระบบบัญชีข้อมูลภาครัฐ (Government Data Catalog: GD Catalog) และจะพัฒนาจนกว่ารายการสถิติทางการนั้นจะมีคำอธิบายข้อมูล (Metadata) ที่มีคุณภาพและมาตรฐาน ถูกต้อง ครบถ้วน และสอดคล้องกับทรัพยากร (Resources) ต่อไปซึ่งรายการสถิติทางการตามแนวทางการพัฒนารายการสถิติทางการ ที่ความพร้อมเผยแพร่ของข้อมูลเป็น Tier 2 (มีหน่วยงานรับผิดชอบ) จำนวน 4 รายการ โดยรายละเอียดแสดงดังตาราง 29

ตาราง 29 แนวทางการพัฒนารายการสถิติทางการที่สถานะความพร้อมเผยแพร่ของข้อมูลเป็น Tier 2 (มีหน่วยงานรับผิดชอบ) ที่หน่วยงานในจังหวัดเป็นเจ้าของข้อมูล

ลำดับ	OS ID	รายการสถิติทางการ	หน่วยงาน	แนวทางการพัฒนา	ผลลัพธ์	ระยะเวลาดำเนินการ					หมายเหตุ
						ปีงบประมาณ พ.ศ.	66	67	68	69	
1	0129	กิจกรรมของชุมชนที่เกี่ยวกับความมั่นคงบริเวณชายแดน	สำนักงานจังหวัด	-จัดทำข้อมูลให้อยู่ในรูปแบบดิจิทัล xls, csv -นำชุดข้อมูลลงทะเบียนบนระบบบัญชีข้อมูลภาครัฐ	มีรายการสถิติทางการสำหรับใช้ในการวิเคราะห์ Visualization Dashboard บนระบบบัญชีข้อมูลจังหวัดสระแก้ว	✓	✓	✓	✓		
2	0130	กิจกรรมที่จัดโดยความร่วมมือของท้องถิ่นบริเวณชายแดนของ 2 ประเทศ	สำนักงานจังหวัด	-จัดทำข้อมูลให้อยู่ในรูปแบบดิจิทัล xls, csv -นำชุดข้อมูลลงทะเบียนบนระบบบัญชีข้อมูลภาครัฐ	มีรายการสถิติทางการสำหรับใช้ในการวิเคราะห์ Visualization Dashboard บนระบบบัญชีข้อมูลจังหวัด สระแก้ว	✓	✓	✓	✓		

ตาราง 29 แนวทางการพัฒนารายการสถิติทางการที่สถานะความพร้อมเผยแพร่ของข้อมูลเป็น Tier 2 (มีหน่วยงานรับผิดชอบ) ที่หน่วยงานในจังหวัดเป็นเจ้าของข้อมูล (ต่อ)

ลำดับ	OS ID	รายการสถิติทางการ	หน่วยงาน	แนวทางการพัฒนา	ผลลัพธ์	ระยะเวลาดำเนินการ ปีงบประมาณ พ.ศ.					หมายเหตุ
						66	67	68	69	70	
3	0131	กิจกรรมเสริมสร้างความสัมพันธ์ความเข้าใจอันดีต่อกันระหว่างประเทศเพื่อนบ้าน	สำนักงานจังหวัด	-จัดทำข้อมูลให้อยู่ในรูปแบบดิจิทัล xls, csv -นำชุดข้อมูลลงทะเบียนบนระบบบัญชีข้อมูลภาครัฐ	มีรายการสถิติทางการสำหรับใช้ในการวิเคราะห์ Visualization Dashboard บนระบบบัญชีข้อมูลจังหวัด สระแก้ว	✓	✓	✓	✓		
4	0132	งบประมาณของกิจกรรมเสริมสร้างความสัมพันธ์ความเข้าใจอันดีต่อกันระหว่างประเทศเพื่อนบ้าน	สำนักงานจังหวัด	-จัดทำข้อมูลให้อยู่ในรูปแบบดิจิทัล xls, csv -นำชุดข้อมูลลงทะเบียนบนระบบบัญชีข้อมูลภาครัฐ	มีรายการสถิติทางการสำหรับใช้ในการวิเคราะห์ Visualization Dashboard บนระบบบัญชีข้อมูลจังหวัด สระแก้ว	✓	✓	✓	✓		

## ปัญหา อุปสรรค และข้อเสนอแนะการพัฒนาสถิติทางการ

### 5.1 ปัญหา อุปสรรค

จากการวิเคราะห์สถานการณ์บัญชีสถิติทางการ ทั้งหมด 145 รายการ แบ่งเป็นบัญชีสถิติทางการที่มีการจัดเก็บข้อมูลเป็นปกติ 141 และรายการบัญชีสถิติทางการที่ต้องพัฒนาการจัดเก็บ 4 รายการ ซึ่งรายการข้อมูลทั้งหมดที่กล่าวมาจัดเป็นหนึ่งในทรัพย์สินที่สำคัญ และเป็นกลไกในการขับเคลื่อนการดำเนินงานของจังหวัดสระแก้ว เพื่อนำไปสู่เป้าหมายที่ได้กำหนดไว้ อย่างไรก็ตามสถานการณ์ด้านการบริหารจัดการข้อมูลและการใช้ประโยชน์จากข้อมูลของหน่วยงานภาครัฐในปัจจุบันนั้นยังมีอุปสรรคในด้านต่าง ๆ ได้แก่

1. ด้านการจัดเก็บข้อมูล (เช่น ข้อมูลเดียวกันแต่จัดเก็บกระจายไปในหลายระบบ หลายส่วนงาน หลายรูปแบบ)
2. ด้านการเปิดเผยข้อมูล (เช่น หน่วยงานเจ้าของข้อมูลไม่อนุญาตให้เข้าถึงข้อมูล กระบวนการขอใช้ข้อมูลซับซ้อนและใช้เวลานาน ข้อมูลไม่อยู่ใน รูปแบบที่ใช้งานต่อได้ง่าย)
3. ด้านความมั่นคงปลอดภัยของข้อมูล (เช่น การรักษาความลับ การเข้าถึง ความเป็น ส่วนบุคคล)
4. ด้านคุณภาพของข้อมูล (เช่น ความถูกต้อง ความสมบูรณ์ ความต้องกัน ความเป็นปัจจุบัน ตรงตามความต้องการใช้งาน ความพร้อมใช้)

สาเหตุของปัญหานั้นมาจากการขาดการวางแผนในการบริหารจัดการข้อมูลทั้งระบบบริหารและกระบวนการจัดการข้อมูลหรือวงจรชีวิตของข้อมูล (สร้าง จัดเก็บ ประมวลผล นำไปใช้ เปิดเผย และทำลาย) ขาดการบูรณาการข้อมูล อุปสรรคทางด้านกฎระเบียบ รวมถึงการบริหารจัดการที่ไม่ครอบคลุมประเภทของข้อมูล นั่นคือ ข้อมูลที่มีโครงสร้าง (เช่น ฐานข้อมูล) กึ่งโครงสร้าง (เช่น Extensible Markup Language - XML) ไม่มีโครงสร้าง (เช่น เสียง ภาพ ภาพเคลื่อนไหว)

การจัดทำบัญชีข้อมูลของหน่วยงานภาครัฐจะเป็นจุดเริ่มต้นสำคัญที่ช่วยให้ผู้ใช้ข้อมูลในหน่วยงานสามารถใช้บริการผ่านระบบสารสนเทศในการสืบค้น ร้องขอ เข้าถึงแหล่งที่มา ทราบถึงประเภท รูปแบบข้อมูล และเพื่อรวบรวมให้เป็นบัญชีข้อมูลภาครัฐหรือ Government Data Catalog : GD Catalog เสมือนสมุดหน้าเหลือง (Yellow Pages) ทำให้ผู้ใช้ข้อมูลสามารถใช้ประโยชน์ข้อมูลสำคัญของภาครัฐทั้งหมดได้อย่างสะดวกรวดเร็ว ลดค่าใช้จ่ายในการเก็บข้อมูลซ้ำซ้อน รวมทั้งสนับสนุนให้เกิดการติดตามและกำกับดูแลการจัดการข้อมูลตลอดทั้งวงจรชีวิต สามารถบูรณาการ และใช้ประโยชน์ข้อมูลข้ามหน่วยงานได้อย่างเป็นระบบ และมีประสิทธิภาพ

## 5.2 ข้อเสนอแนะการพัฒนาสถิติทางการ

ข้อเสนอแนะการพัฒนาการจัดเก็บข้อมูล สำหรับรายการบัญชีสถิติทางการที่ต้องพัฒนาการจัดเก็บ 4 รายการ มีดังนี้

(1) ชี้แจงให้ผู้บริหารระดับจังหวัดทราบให้เห็นถึงความสำคัญในการจัดเก็บข้อมูล และการใช้ประโยชน์จากข้อมูลสถิติทางการ เพื่อป้องกันสถานการณ์การจังหวัดตามตามยุทธศาสตร์การพัฒนาจังหวัด และสามารถนำไปใช้ประกอบการจัดทำแผนพัฒนาอื่น ๆ ที่เกี่ยวข้องได้

(2) ขอความร่วมมือส่วนราชการที่เป็นเจ้าของข้อมูล (Data Owners) ในการจัดเก็บข้อมูล และ update ข้อมูลให้เป็นปัจจุบัน โดยมีเจ้าหน้าที่ของสำนักงานสถิติจังหวัดเป็นที่ปรึกษา ให้คำแนะนำ ข้อเสนอแนะ เกี่ยวกับแนวทางการจัดเก็บข้อมูล การกำหนดค่านิยาม การจัดจำแนกสถิติ และการตรวจสอบคุณภาพของข้อมูล ในการผลิตสถิติทางการ รวมทั้งรูปแบบการนำเสนอข้อมูล รูปแบบการเผยแพร่ข้อมูล และแนวทางการจัดทำบัญชีข้อมูลภาครัฐ (Government Data Catalog)

(3) ผลักดันให้หน่วยงานเจ้าของข้อมูลลงทะเบียนเข้าสู่ระบบบัญชีข้อมูลภาครัฐ เพื่อให้สามารถนำข้อมูลไปใช้ประโยชน์ในการขับเคลื่อนการพัฒนาจังหวัด ลดปัญหาความซ้ำซ้อนในการสำรองข้อมูล มาจัดเก็บไว้ในองค์กร และอำนวยความสะดวกสำหรับผู้ใช้งาน ที่ต้องการค้นหาชุดข้อมูลที่สนใจจากหลายแหล่งได้อย่างสะดวกรวดเร็วผ่านระบบบัญชีข้อมูลภาครัฐ

(4) จัดทำบทวิเคราะห์สถานการณ์ของจังหวัดในรูปแบบ Visualization (Interactive Dashboard) ที่สนับสนุนตัวชี้วัดตามยุทธศาสตร์การพัฒนาจังหวัด เพื่อให้ผู้มีส่วนเกี่ยวข้องทราบถึงประโยชน์ของสถิติทางการ ทั้งนี้ต้องมีการจัดทำบทวิเคราะห์ที่ต้องทำอย่างต่อเนื่อง เพื่อให้ทันกับสถานการณ์ เป็นปัจจุบัน และสอดคล้องกับความต้องการหรือปัญหาในแต่ละประเด็นยุทธศาสตร์

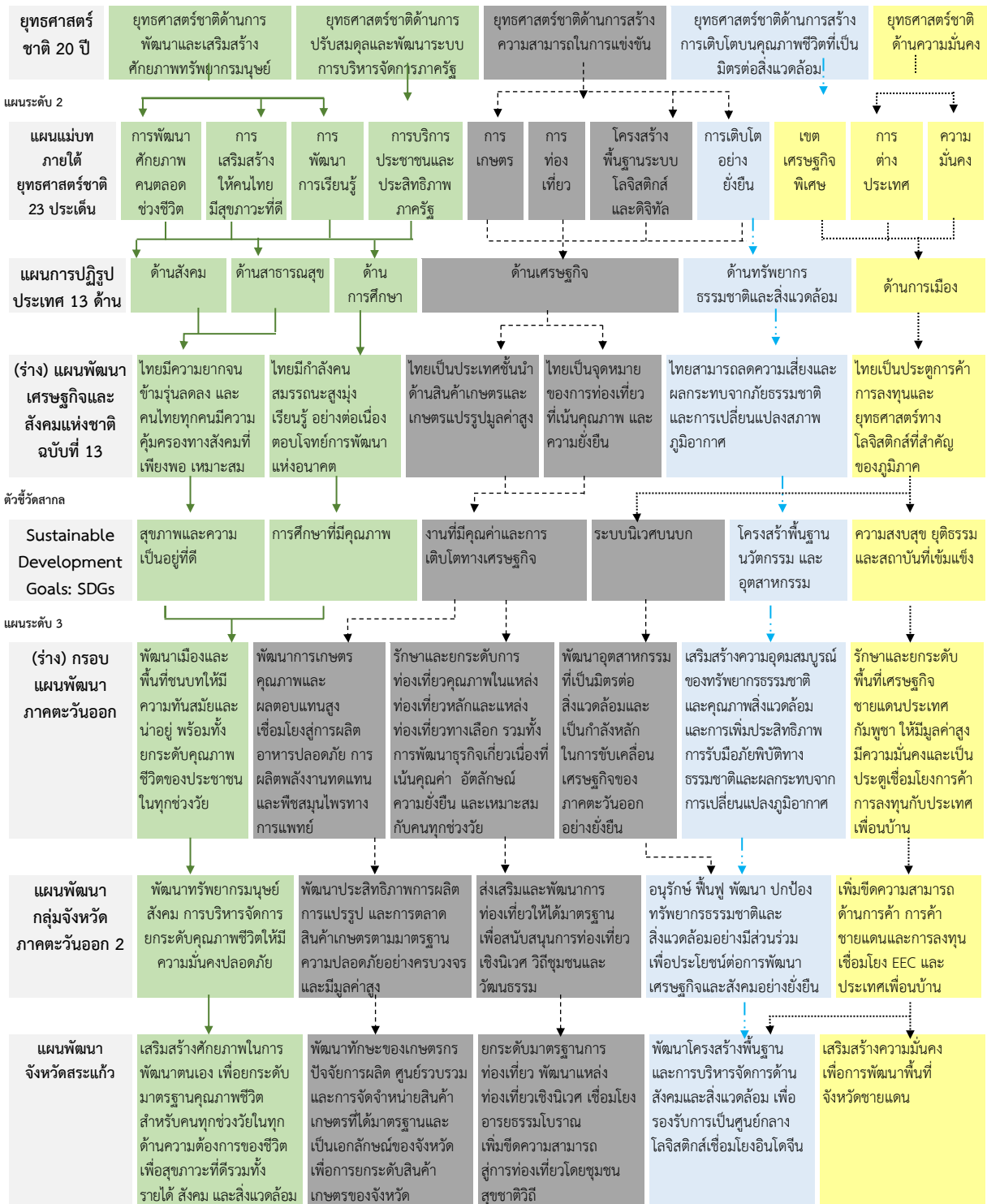
### แผนปฏิบัติการพัฒนาการจัดเก็บข้อมูลสถิติทางการ

ในส่วนนี้แนะนำเสนอแผนงาน/โครงการ/กิจกรรม เพื่อขับเคลื่อนการพัฒนาการจัดเก็บข้อมูลสถิติ สำหรับรายการบัญชีสถิติทางการที่ต้องพัฒนาการจัดเก็บ 4 รายการ

การดำเนินงาน	ปี พ.ศ. 2567						หมายเหตุ
	เม.ย.	พ.ค.	มิ.ย.	ก.ค.	ส.ค.	ก.ย.	
1.ประสานหน่วยงานเจ้าของข้อมูลชี้แจงแนวทางการลงทะเบียนเข้าสู่ระบบบัญชีข้อมูลภาครัฐ							
2.ดำเนินการจัดเก็บข้อมูลโดยบูรณาการการทำงานร่วมกันระหว่างหน่วยงานเจ้าของข้อมูลและสำนักงานสถิติจังหวัด							
4.หน่วยงานเจ้าของข้อมูลลงทะเบียนเข้าสู่ระบบบัญชีข้อมูลภาครัฐ							
5.นำเสนอ Visualization ที่สนับสนุนยุทธศาสตร์การพัฒนาจังหวัด							
6. จัดประชุมคณะกรรมการสถิติจังหวัดเพื่อสรุปผลการดำเนินงาน							

# ภาคผนวก

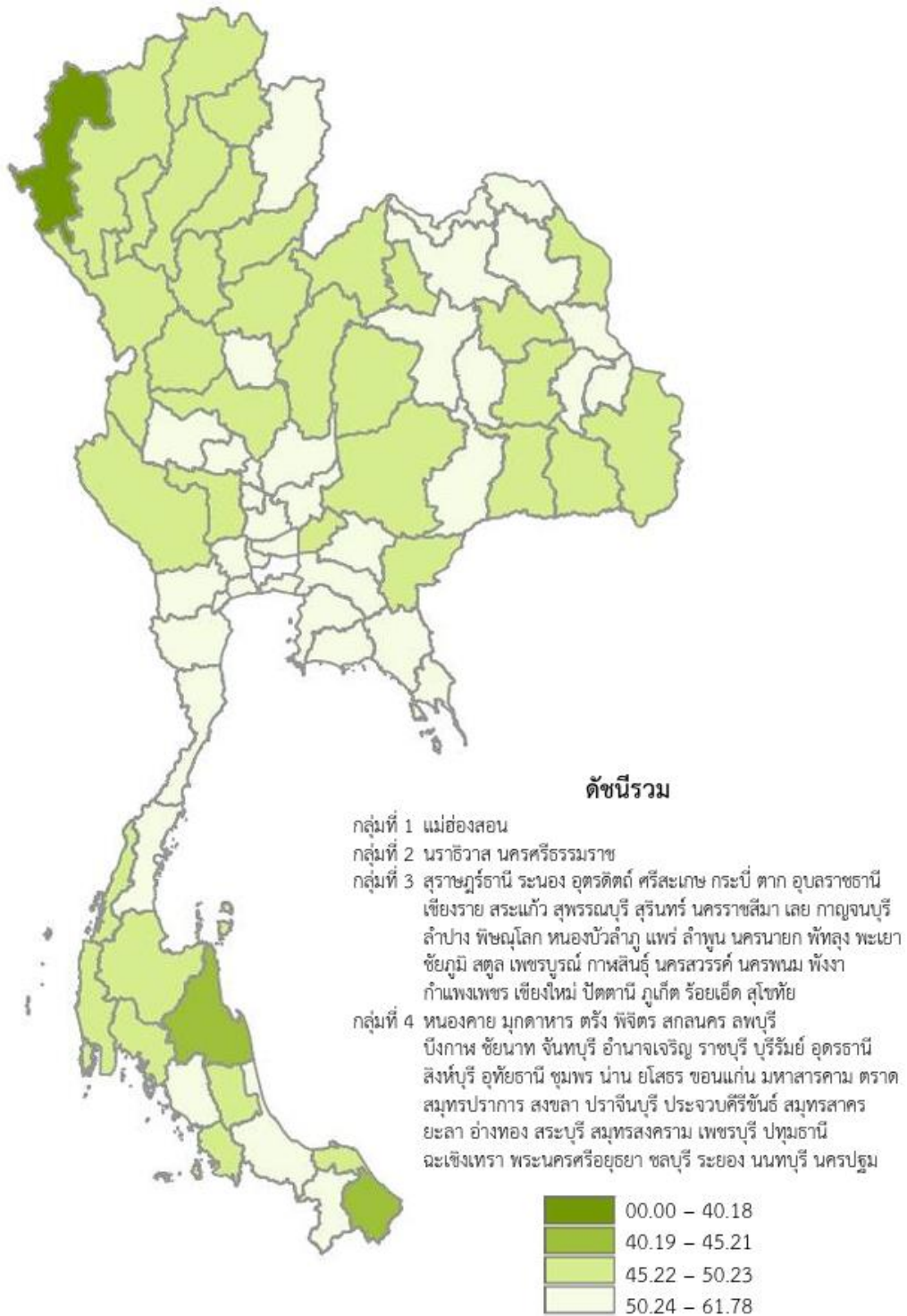
การวิเคราะห์ประเด็นการพัฒนาจังหวัด  
ภายใต้แผนพัฒนาจังหวัดที่เป็นปัจจุบันที่สอดคล้องกับ  
ยุทธศาสตร์และแผนที่เกี่ยวข้องกับการพัฒนาในระดับจังหวัด



ภาพ ก1 การวิเคราะห์ประเด็นการพัฒนาจังหวัด ภายใต้แผนพัฒนาจังหวัดที่เป็นปัจจุบันที่สอดคล้องกับยุทธศาสตร์และแผนที่เกี่ยวข้องกับการพัฒนาในระดับจังหวัด

## ตัวชี้วัดการพัฒนาจังหวัด

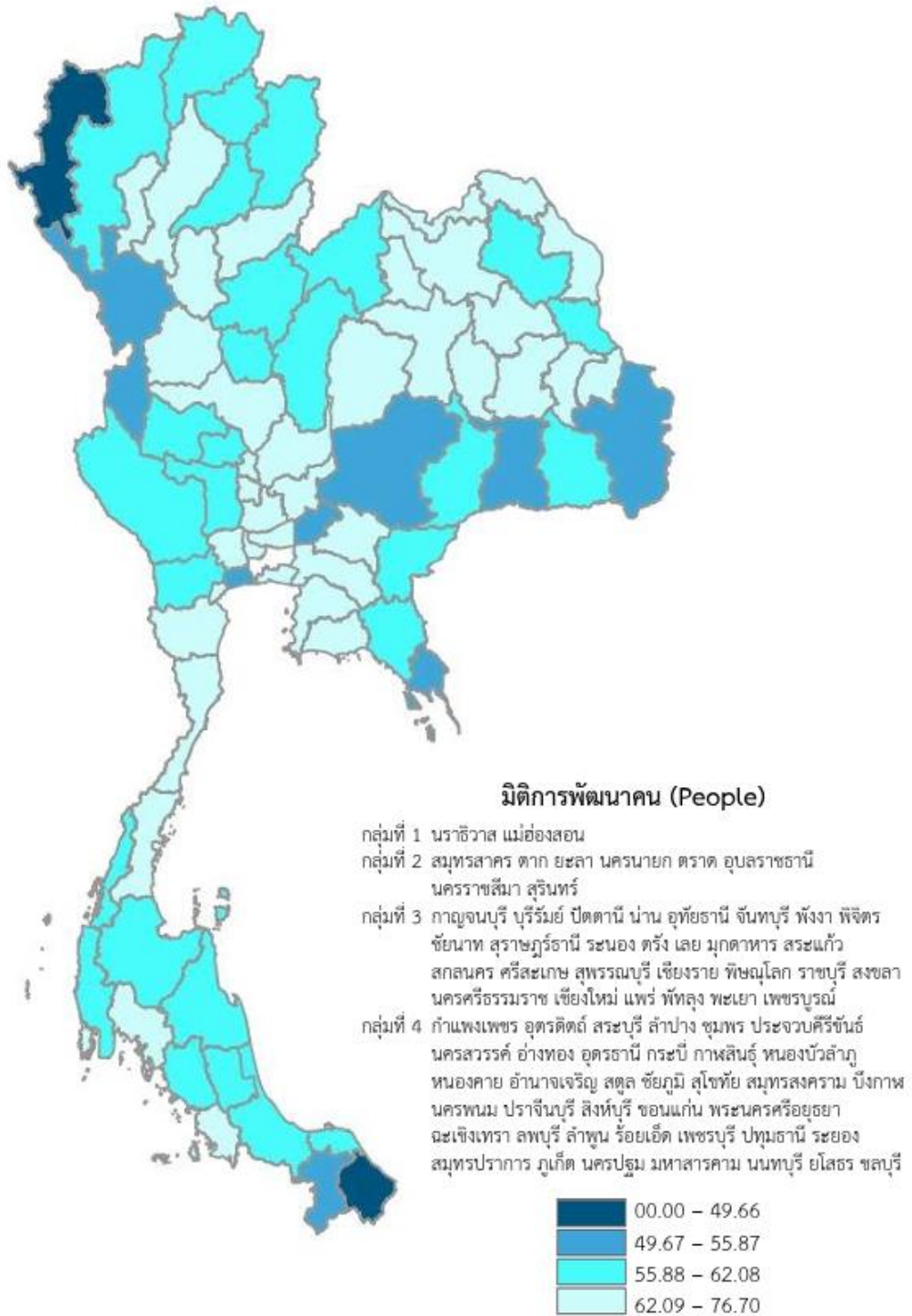
## ดัชนีรวมการพัฒนาจังหวัด



ภาพ ข1 ดัชนีรวมการพัฒนาจังหวัด

ที่มา : ตัวชี้วัดการพัฒนาระดับจังหวัดและกลุ่มจังหวัด เดือนกันยายน ปี 2566 ของสำนักงานสภาพัฒนาการเศรษฐกิจและสังคมแห่งชาติ

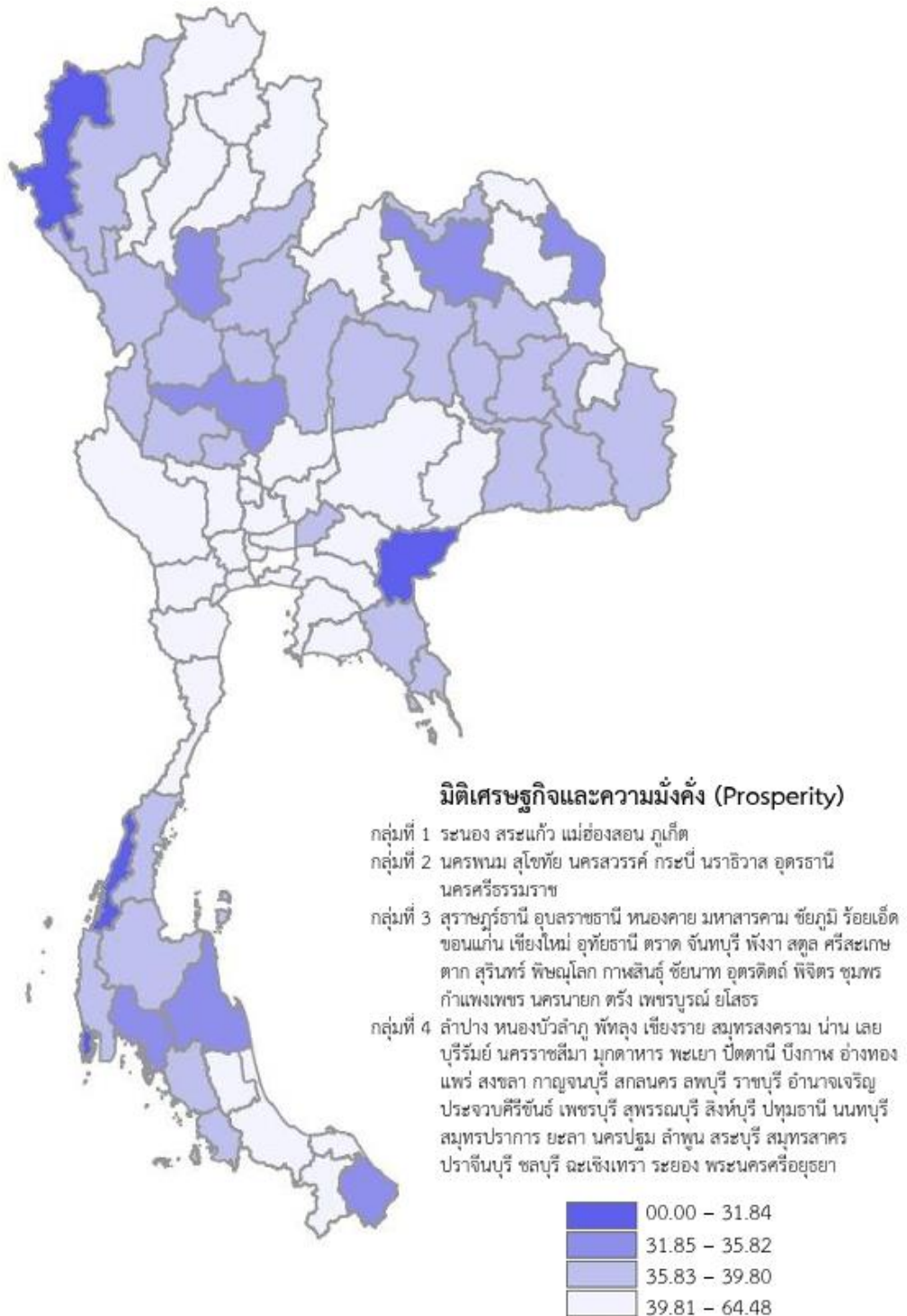
## ดัชนีผสม มิติการพัฒนาคน (People)



ภาพ ข2 ดัชนีผสม มิติการพัฒนาคน (People)

ที่มา : ตัวชี้วัดการพัฒนาระดับจังหวัดและกลุ่มจังหวัด เดือนกันยายน ปี 2566 ของสำนักงานสภาพัฒนาการเศรษฐกิจและสังคมแห่งชาติ

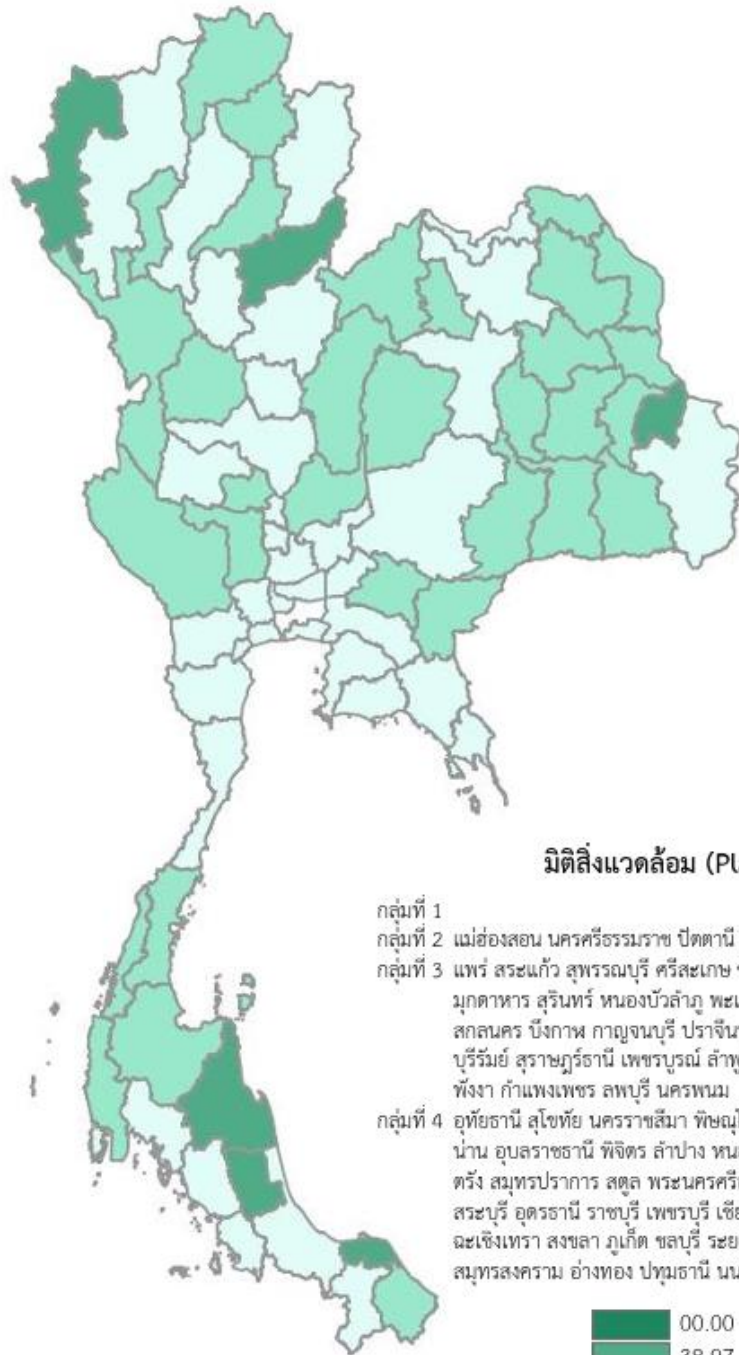
## ดัชนีผสม มิติเศรษฐกิจและความมั่งคั่ง (Prosperity)



ภาพ ข3 ดัชนีผสม มิติเศรษฐกิจและความมั่งคั่ง (Prosperity)

ที่มา : ตัวชี้วัดการพัฒนาระดับจังหวัดและกลุ่มจังหวัด เดือนกันยายน ปี 2566 ของสำนักงานสภาพัฒนาการเศรษฐกิจและสังคมแห่งชาติ

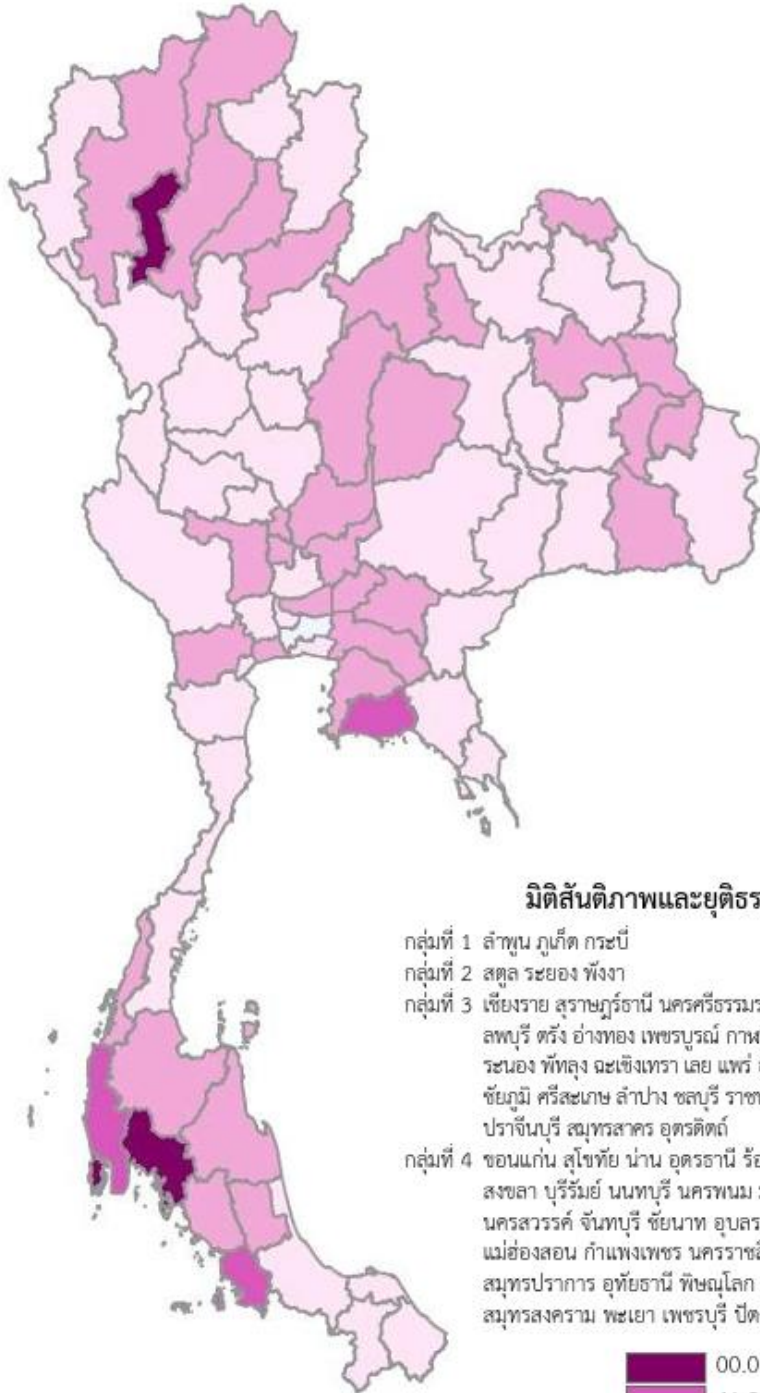
## ดัชนีผสม มิติสิ่งแวดล้อม (Planet)



ภาพ ข4 ดัชนีผสม มิติสิ่งแวดล้อม (Planet)

ที่มา : ตัวชี้วัดการพัฒนาระดับจังหวัดและกลุ่มจังหวัด เดือนกันยายน ปี 2566 ของสำนักงานสภาพัฒนาการเศรษฐกิจและสังคมแห่งชาติ

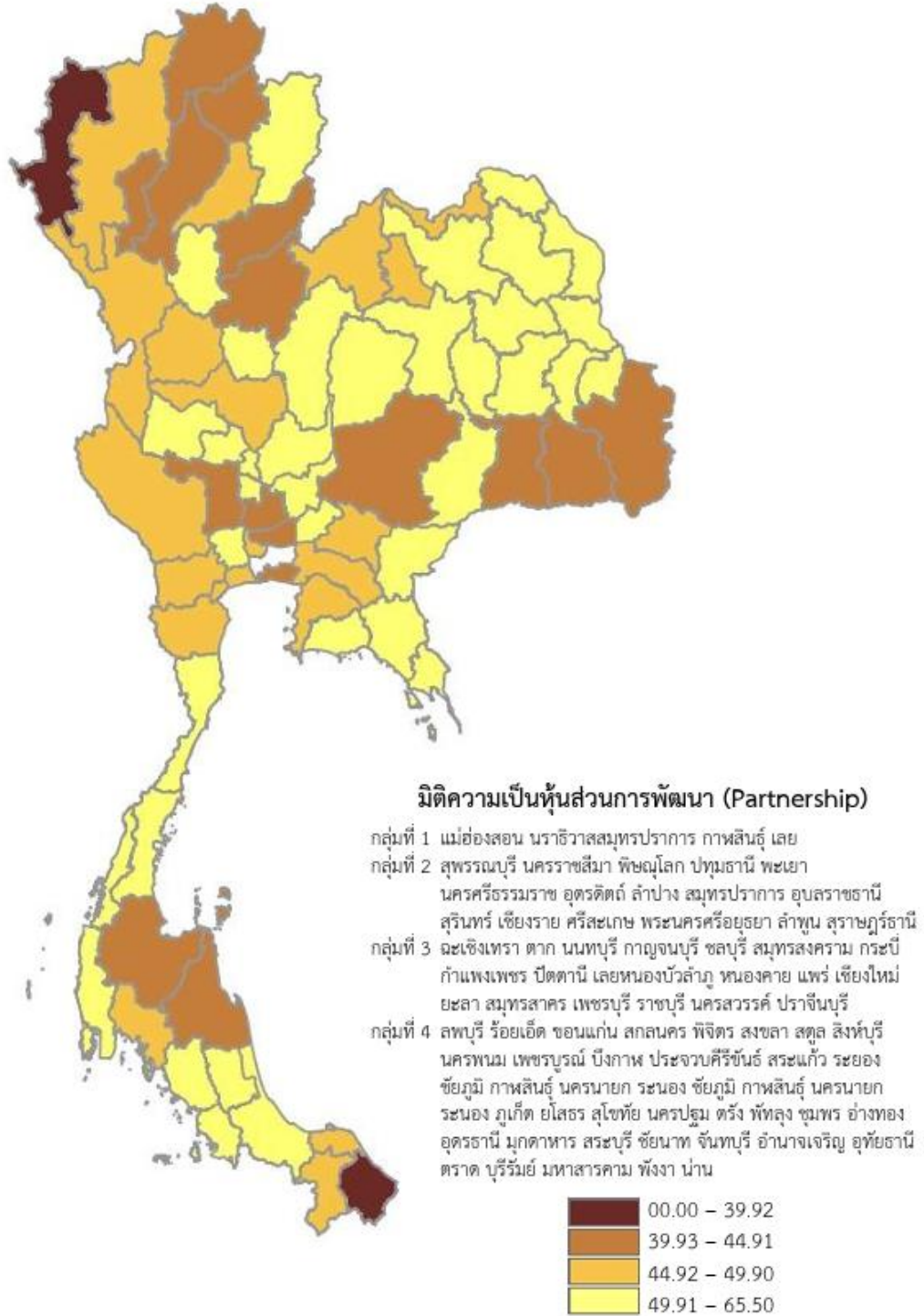
## ดัชนีผสม มิติสันติภาพและยุติธรรม (Peace)



ภาพ ข5 ดัชนีผสม มิติสันติภาพและยุติธรรม (Peace)

ที่มา : ตัวชี้วัดการพัฒนาระดับจังหวัดและกลุ่มจังหวัด เดือนกันยายน ปี 2566 ของสำนักงานสภาพัฒนาการเศรษฐกิจและสังคมแห่งชาติ

## ดัชนีผสม มิติความเป็นหุ้นส่วนการพัฒนา (Partnership)

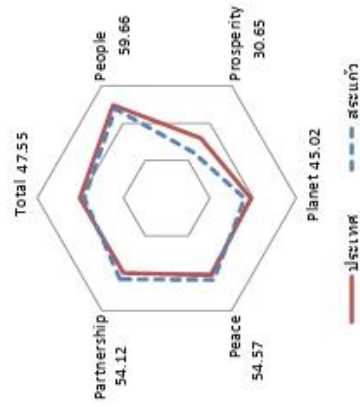



ภาพ ข6 ดัชนีผสม มิติความเป็นหุ้นส่วนการพัฒนา (Partnership)

ที่มา : ตัวชี้วัดการพัฒนาระดับจังหวัดและกลุ่มจังหวัด เดือนกันยายน ปี 2566 ของสำนักงานสภาพัฒนาการเศรษฐกิจและสังคมแห่งชาติ

## ดัชนีการพัฒนาระดับจังหวัดสระแก้ว

### จังหวัดสระแก้ว



มิติการพัฒนา	ค่ากลางของประเทศ					สระแก้ว				
	2560	2561	2562	2563	2564	2560	2561	2562	2563	2564
ภาพรวม	48.71	48.64	52.02	49.25	50.23	45.91	46.00	49.93	47.27	47.55
ด้านกาพัฒนาคน (People)	60.97	63.27	63.81	64.05	62.08	52.74	58.32	56.50	63.27	59.66
ด้านเศรษฐกิจและความมั่งคั่ง (Prosperity)	45.41	46.27	45.22	38.31	39.80	39.73	41.32	38.28	30.80	30.65
ด้านสิ่งแวดล้อม (Planet)	49.96	49.50	48.46	47.92	48.69	44.33	40.58	43.95	41.01	45.02
ด้านสันติภาพและยุติธรรม (Peace)	55.67	56.33	59.80	52.53	51.50	55.82	57.04	64.31	56.38	54.57
ด้านความเป็นหุ้นส่วนพัฒนา (Partnership)	36.04	35.37	46.77	45.29	49.90	39.34	36.93	50.74	52.39	54.12

หมายเหตุ: \* ตัวชี้วัดที่มีการแก้ไขข้อมูล

\*\* ตัวชี้วัดที่มีการแก้ไขข้อมูลล่าสุดปี 2563

\*\*\* ตัวชี้วัดที่เป็นข้อมูลปีเว้นปี มีข้อมูลปี 2560 2562 2564

### ภาพ ข7 ดัชนีการพัฒนาระดับจังหวัดสระแก้ว

ที่มา : ตัวชี้วัดการพัฒนาระดับจังหวัดและกลุ่มจังหวัด เดือนกันยายน ปี 2566 ของสำนักงานสภาพัฒนาการเศรษฐกิจและสังคมแห่งชาติ

ตาราง ข1 ค่าตัวชี้วัดการพัฒนาในระดับจังหวัดสระแก้ว

ด้านภาพพัฒนาคน (People)	ตัวชี้วัด				ค่ากลางประเทศ				สระแก้ว					
					2560	2561	2562	2563	2564	2560	2561	2562	2563	2564
	PP_01	สัดส่วนประชากรยากจน (ร้อยละ)*	8.36	8.65	6.25	6.75	5.62	19.00	16.79	18.74	9.83	12.02		
PP_02	ทารกแรกเกิดที่มีน้ำหนักกิโลกรัม (ร้อยละ)* **	9.95	10.19	9.78	9.39	9.68	10.07	9.20	8.99	8.81	8.86			
PP_03	เด็ก 0-5 ปีที่มีพัฒนาการสมวัย (ร้อยละ)	96.08	96.56	97.54	89.83	84.19	95.68	96.98	97.60	92.45	89.09			
PP_04	อัตราการคลอดที่มีชีพในหญิงอายุ 15-19 ปี (ต่อประชากรหญิงอายุ 15-19 ปีทั้งหมด)*	40.54	35.13	31.64	29.13	25.41	47.82	43.07	39.04	35.77	32.99			
PP_05	ประชากรที่เจ็บป่วยที่เป็นผู้ป่วยใน (ร้อยละ)*	29.53	30.99	32.57	31.88	33.46	23.34	24.83	26.31	28.26	31.33			
PP_06	อัตราส่วนประชากรต่อแพทย์ (คน/แพทย์)*	2,676	2,549	2,350	2,610	4,191	3,273	3,155	3,542	3,483	3,483			
PP_07	การเข้าเรียนมัธยมศึกษาตอนปลายและอาชีวศึกษา (ร้อยละ)	74.47	76.51	73.70	75.30	77.39	66.01	67.92	62.39	64.23	65.40			
PP_08	จำนวนปีการศึกษาเฉลี่ยประชากรไทยอายุ 15-59 ปี (ปี)	7.98	7.97	8.06	8.19	8.37	7.48	7.47	7.63	7.71	7.85			
PP_09	คะแนนเฉลี่ยการทดสอบ O-NET ระดับมัธยมศึกษาตอนปลาย (คะแนน)	31.89	33.60	31.06	32.73	31.70	29.64	31.59	29.11	31.25	31.41			
<b>ด้านเศรษฐกิจและความมั่งคั่ง (Prosperity)</b>														
PT_01	อัตราการเปลี่ยนแปลงของรายได้เฉลี่ยของครัวเรือนในจังหวัด (ร้อยละ)***	0.13	3.06	0.91	3.05	5.79	17.95	3.91	6.46	5.32	0.12			
PT_02	อัตราการเปลี่ยนแปลงของผลิตภัณฑ์มวลรวมจังหวัด (ร้อยละ)	4.13	3.86	0.08	4.04	1.87	6.44	11.54	0.08	4.47	2.78			
PT_03	มูลค่าผลิตภัณฑ์มวลรวมจังหวัดเฉลี่ยต่อหัว (บาท/คน)	104,985	109,077	111,628	109,661	113,247	70,430	76,739	76,090	71,892	73,744			
PT_04	อัตราการขยายตัวรายได้ต่อหัว (ร้อยละ)	10.49	8.46	1.67	54.13	53.90	9.31	8.35	1.05	55.51	71.64			
PT_05	อัตราการว่างงาน (ร้อยละ)*	1.01	0.88	0.86	1.31	1.61	2.07	2.39	2.44	2.63	1.86			
PT_06	อัตราส่วนหนี้เฉลี่ยต่อรายได้เฉลี่ยของครัวเรือน (เท่า)* **	0.63	0.62	0.58	0.62	0.69	0.64	0.73	0.76	0.73	0.76			
PT_07	สภาพแรงงาน (บาท/คน)	113,618	118,262	120,953	117,101	118,741	90,764	98,048	97,351	88,886	83,874			
PT_08	แรงงานที่มีหลักประกันทางสังคม (ร้อยละ)	20.80	23.26	24.93	26.14	31.00	16.64	18.37	20.30	20.58	21.95			
PT_09	ครัวเรือนที่มีที่อยู่อาศัยใช้วัสดุทนและเป็นของตนเอง (ร้อยละ)	80.94	82.93	81.87	84.64	83.81	74.17	78.66	81.56	85.77	80.99			
PT_10	หมู่บ้านที่ถนนสายหลักใช้การได้ตลอดปี (ร้อยละ)	59.64	60.07	62.49	62.89	61.69	62.50	58.15	53.79	43.47	33.15			
PT_11	ดัชนีประสิทธิภาพไม่เสมอภาคของรายได้* **	0.420	0.413	0.408	0.412	0.407	0.467	0.450	0.456	0.438	0.420			
<b>ด้านสิ่งแวดล้อม (Planet)</b>														
PN_01	อัตราการเปลี่ยนแปลงของพื้นที่ป่าในจังหวัด (ร้อยละ)	0.12	0.42	0.08	0.06	0.06	1.44	0.22	0.19	0.02	0.04			
PN_02	สัดส่วนปริมาณขยะที่กำจัดถูกต้องต่อปริมาณขยะที่เกิดขึ้น (ร้อยละ)	29.25	22.24	16.81	20.08	20.01	8.13	3.95	2.32	4.35	0.0			
PN_03	ครัวเรือนที่ย้ายถังน้ำประปา (ร้อยละ)	16.35	16.42	16.66	16.35	17.27	13.88	14.14	14.46	14.94	15.27			
PN_04	ประชากรที่ประสบภัยพิบัติ (ร้อยละ)*	0.45	0.11	0.38	0.45	0.97	0.63	0.15	3.45	13.54	0.98			
PN_05	อัตราการร้องเรียนปัญหามลพิษ (เรื่องต่อประชากรแสนคน)*	0.57	0.55	0.31	0.52	0.31	0.89	2.13	0.18	0.18	0.0			
<b>ด้านสันติภาพและยุติธรรม (Peace)</b>														
PC_01	การลี้ภัยจากชาติ ชิวัวภายใน ชาติ และคดีประหารชีวิตต่อหัว (รายต่อประชากรแสนคน)*	105.28	95.67	80.15	76.43	79.04	123.68	96.97	81.41	62.93	66.73			
PC_02	จำนวนผู้ต้องหาที่ศาลตัดสินคดี (ต่อแสนคน)*	509.57	510.16	561.17	504.27	518.20	500.06	498.15	518.63	464.23	448.94			
PC_03	จำนวนผู้เข้ารับการบำบัดรักษาทางเสติจิต (ต่อแสนคน)	252.31	304.60	337.87	292.19	250.87	336.51	369.80	349.99	339.97	388.26			
PC_04	จำนวนเจ้าหน้าที่ตำรวจ (ต่อแสนคน)	276.83	267.98	268.05	273.41	260.59	419.62	416.78	406.85	382.23	238.79			
PC_05	การฆ่าตัวตายสำเร็จ (รายต่อประชากรแสนคน)*	6.96	7.67	9.19	10.57	10.47	8.79	11.61	9.26	14.29	12.92			
<b>ด้านความเป็นหุ้นส่วนพัฒนา (Partnership)</b>														
PS_01	ประชากรที่เข้าถึงอินเทอร์เน็ต (ร้อยละ)	46.82	50.79	60.90	74.77	83.07	41.07	44.78	56.95	69.02	87.14			
PS_02	ภาษีที่ถือสิทธิเงินปันผลได้ครบถ้วนตามที่กรมสรรพากรกำหนด (ร้อยละ)	11.79	11.01	11.56	8.89	8.29	13.19	11.56	12.01	8.76	7.66			
PS_03	ความสามารถในการเบิกจ่ายงบประมาณของจังหวัด (ร้อยละ)	77.96	70.14	71.87	59.53	69.82	90.70	81.25	89.62	86.13	70.27			
PS_04	จำนวนองค์กรชุมชน (แห่งต่อประชากรแสนคน)	127.39	129.32	285.04	297.86	298.92	198.24	197.66	393.43	398.81	399.29			

ที่มา : ตัวชี้วัดการพัฒนาในระดับจังหวัดและกลุ่มจังหวัด เดือนกันยายน ปี 2566 ของสำนักงานสภาพัฒนาการเศรษฐกิจและสังคมแห่งชาติ

## คำอธิบายข้อมูล (Metadata)

ตาราง ค1 ความสัมพันธ์ระหว่างชื่อชุดข้อมูลกับรายการสถิติทางการที่จังหวัดเป็นเจ้าของ

ลำดับ	รหัสชุดข้อมูล ตามที่กำหนด ใน Tmplate1	ชื่อชุดข้อมูล	OS ID	ชื่อรายการสถิติทางการ
1	DataSet_11_01	จำนวนประชากร	0001	จำนวนประชากร
2	DataSet_11_02	จำนวนบ้าน	0002	จำนวนบ้าน
3	DataSet_11_03	จำนวนโรงเรียน	0008	จำนวนโรงเรียน
4	DataSet_11_04	จำนวนห้องเรียน	0009	จำนวนห้องเรียน
5	DataSet_11_05	จำนวนนักเรียน	0010	จำนวนนักเรียน
6	DataSet_12_01	โครงการตามแนวทางเศรษฐกิจ พอเพียง	0015	โครงการตามแนวทางเศรษฐกิจ พอเพียง
7	DataSet_12_02	งบประมาณของโครงการตาม แนวทางเศรษฐกิจพอเพียง	0016	งบประมาณของโครงการตาม แนวทางเศรษฐกิจพอเพียง
8	DataSet_13_01	จำนวนหลักสูตรที่ฝึกอบรมด้าน อาชีพ	0017	จำนวนหลักสูตรที่ฝึกอบรมด้าน อาชีพ
9	DataSet_13_02	จำนวนผู้เข้าร่วมฝึกอบรมด้านอาชีพ	0018	จำนวนผู้เข้าร่วมฝึกอบรมด้านอาชีพ
10	DataSet_14_01	จำนวนเจ้าหน้าที่ทางการแพทย์	0021	จำนวนเจ้าหน้าที่ทางการแพทย์
11	DataSet_14_02	จำนวนผู้ป่วยนอก	0024	จำนวนผู้ป่วยนอก
12	DataSet_14_03	จำนวนสถานพยาบาลที่มีเตียงรับ ผู้ป่วยไว้ค้างคืน และจำนวนเตียง	0028	จำนวนสถานพยาบาลที่มีเตียงรับ ผู้ป่วยไว้ค้างคืน และจำนวนเตียง
13	DataSet_15_01	คะแนน O-NET	0030	คะแนน O-NET
14	DataSet_21_01	ปริมาณน้ำฝน	0040	ปริมาณน้ำฝน
15	DataSet_21_02	ความชื้นสัมพัทธ์	0041	ความชื้นสัมพัทธ์
16	DataSet_21_03	จำนวนบ่อบาดาล	0044	จำนวนบ่อบาดาล
17	DataSet_21_04	แผนที่บ่อน้ำบาดาล	0045	แผนที่บ่อน้ำบาดาล
18	DataSet_22_01	จำนวนพื้นที่ปลูกสมุนไพร	0057	จำนวนพื้นที่ปลูกสมุนไพร
19	DataSet_22_02	จำนวนกลุ่มวิสาหกิจชุมชนที่ปลูก สมุนไพร	0058	จำนวนกลุ่มวิสาหกิจชุมชนที่ปลูก สมุนไพร
20	DataSet_22_03	มูลค่าการใช้ยาสมุนไพรในสถาน บริการสาธารณสุข	0059	มูลค่าการใช้ยาสมุนไพรในสถาน บริการสาธารณสุข

ตาราง ค1 ความสัมพันธ์ระหว่างชื่อชุดข้อมูลกับรายการสถิติทางการที่จังหวัดเป็นเจ้าของ (ต่อ)

ลำดับ	รหัสชุดข้อมูลตามที่กำหนดใน Tmplate1	ชื่อชุดข้อมูล	OS ID	ชื่อรายการสถิติทางการ
21	DataSet_22_04	พื้นที่ปลูกสมุนไพรที่ เข้าร่วมโครงการเกษตรแบบแปลงใหญ่	0060	พื้นที่ปลูกสมุนไพรที่ เข้าร่วมโครงการเกษตรแบบแปลงใหญ่
22	DataSet_22_05	ชนิดสมุนไพร	0061	ชนิดสมุนไพร
23	DataSet_22_06	ความต้องการวัตถุดิบสมุนไพรภายนอกจังหวัด	0062	ความต้องการวัตถุดิบสมุนไพรภายนอกจังหวัด
24	DataSet_22_07	ความต้องการวัตถุดิบสมุนไพรภายในจังหวัด	0063	ความต้องการวัตถุดิบสมุนไพรภายในจังหวัด
25	DataSet_22_08	ผลิตภัณฑ์สมุนไพรที่ได้มาตรฐาน	0065	ผลิตภัณฑ์สมุนไพรที่ได้มาตรฐาน
26	DataSet_22_09	ช่องทางการจำหน่ายสินค้าสมุนไพร	0066	ช่องทางการจำหน่ายสินค้าสมุนไพร
27	DataSet_22_10	แหล่งรับซื้อวัตถุดิบสมุนไพร	0067	แหล่งรับซื้อวัตถุดิบสมุนไพร
28	DataSet_22_11	จำนวน Shop/Outlet สินค้าสมุนไพร	0068	จำนวน Shop/Outlet สินค้าสมุนไพร
29	DataSet_22_12	ช่องทางการประชาสัมพันธ์สินค้าสมุนไพร	0069	ช่องทางการประชาสัมพันธ์สินค้าสมุนไพร
30	DataSet_22_13	จำนวนสมาชิกที่ได้รับรองแปลงมาตรฐาน SDGsPGs	0070	จำนวนสมาชิกที่ได้รับรองแปลงมาตรฐาน SDGsPGs
31	DataSet_22_14	จำนวนพื้นที่ปลูกที่มีการรับรองแปลงมาตรฐาน SDGsPGs	0071	จำนวนพื้นที่ปลูกที่มีการรับรองแปลงมาตรฐาน SDGsPGs
32	DataSet_22_15	จำนวนสมาชิกที่ได้รับรองแปลงมาตรฐาน GAP	0072	จำนวนสมาชิกที่ได้รับรองแปลงมาตรฐาน GAP
33	DataSet_22_16	จำนวนพื้นที่ปลูกที่ได้รับรองแปลงมาตรฐาน GAP	0073	จำนวนพื้นที่ปลูกที่ได้รับรองแปลงมาตรฐาน GAP
34	DataSet_22_17	จำนวนสมาชิกที่ได้รับรองแปลงมาตรฐาน IFOAM	0074	จำนวนสมาชิกที่ได้รับรองแปลงมาตรฐาน IFOAM
35	DataSet_22_18	จำนวนพื้นที่ปลูกที่ได้รับรองแปลงมาตรฐาน IFOAM	0075	จำนวนพื้นที่ปลูกที่ได้รับรองแปลงมาตรฐาน IFOAM

ตาราง ค1 ความสัมพันธ์ระหว่างชื่อชุดข้อมูลกับรายการสถิติทางการที่จังหวัดเป็นเจ้าของ (ต่อ)

ลำดับ	รหัสชุดข้อมูลตามที่กำหนดใน Tmplate1	ชื่อชุดข้อมูล	OS ID	ชื่อรายการสถิติทางการ
36	DataSet_31_01	โครงการพัฒนาและปรับปรุงระบบสาธารณูปโภคและโครงสร้างพื้นฐาน ทั้งที่ซ่อมแซม ปรับปรุง และสร้างใหม่	0086	โครงการพัฒนาและปรับปรุงระบบสาธารณูปโภคและโครงสร้างพื้นฐาน ทั้งที่ซ่อมแซม ปรับปรุง และสร้างใหม่
37	DataSet_31_02	งบประมาณพัฒนาและปรับปรุงระบบสาธารณูปโภคและโครงสร้างพื้นฐาน ทั้งที่ซ่อมแซม ปรับปรุง และสร้างใหม่	0087	งบประมาณพัฒนาและปรับปรุงระบบสาธารณูปโภคและโครงสร้างพื้นฐาน ทั้งที่ซ่อมแซม ปรับปรุง และสร้างใหม่
38	DataSet_32_01	กิจกรรมประชาสัมพันธ์การท่องเที่ยวของจังหวัด	0102	กิจกรรมประชาสัมพันธ์การท่องเที่ยวของจังหวัด
39	DataSet_32_02	งบประมาณในการใช้ประชาสัมพันธ์การท่องเที่ยวของจังหวัด	0103	งบประมาณในการใช้ประชาสัมพันธ์การท่องเที่ยวของจังหวัด
40	DataSet_41_01	มูลค่าการค้ารวมชายแดนไทยกับประเทศกัมพูชา	0113	มูลค่าการค้ารวมชายแดนไทยกับประเทศกัมพูชา
41	DataSet_41_02	มูลค่าการส่งออกชายแดนไทยกับประเทศกัมพูชา	0114	มูลค่าการส่งออกชายแดนไทยกับประเทศกัมพูชา
42	DataSet_41_03	มูลค่าการนำเข้าชายแดนไทยกับประเทศกัมพูชา	0115	มูลค่าการนำเข้าชายแดนไทยกับประเทศกัมพูชา
43	DataSet_51_01	จำนวนหมู่บ้าน/ชุมชนบริเวณชายแดน	0116	จำนวนหมู่บ้าน/ชุมชนบริเวณชายแดน
44	DataSet_51_02	จำนวนหมู่บ้านคู่ขนานไทย/กัมพูชา	0117	จำนวนหมู่บ้านคู่ขนานไทย/กัมพูชา
45	DataSet_51_03	จำนวนประชากรในอำเภอบริเวณชายแดน	0122	จำนวนประชากรในอำเภอบริเวณชายแดน
46	DataSet_51_04	จำนวนเด็กและเยาวชนที่ได้รับการศึกษาขั้นพื้นฐานในพื้นที่ชายแดน	0128	จำนวนเด็กและเยาวชนที่ได้รับการศึกษาขั้นพื้นฐานในพื้นที่ชายแดน

## คำอธิบายข้อมูล (Metadata)



<https://shorturl.asia/rXets>

# คณะผู้จัดทำ

## คณะผู้จัดทำ

ลำดับ	ตำแหน่ง	องค์ประกอบ
1	ผู้ว่าราชการจังหวัดสระแก้ว	ประธานกรรมการ
2	รองผู้ว่าราชการจังหวัดสระแก้ว (ที่ได้รับมอบหมาย)	รองประธานกรรมการ
3	ปลัดจังหวัดสระแก้ว	กรรมการ
4	ผู้บัญชาการกองกำลังบูรพา	กรรมการ
5	ผู้บังคับการตำรวจภูธรจังหวัดสระแก้ว	กรรมการ
6	นายแพทย์สาธารณสุขจังหวัดสระแก้ว	กรรมการ
7	หัวหน้าสำนักงานจังหวัดสระแก้ว	กรรมการ
8	ท้องถิ่นจังหวัดสระแก้ว	กรรมการ
9	พัฒนาการจังหวัดสระแก้ว	กรรมการ
10	พาณิชย์จังหวัดสระแก้ว	กรรมการ
11	นายด่านศุลกากรจังหวัดสระแก้ว	กรรมการ
12	พัฒนาสังคมและความมั่นคงของมนุษย์จังหวัดสระแก้ว	กรรมการ
13	ผู้อำนวยการสำนักงานทรัพยากรธรรมชาติและสิ่งแวดล้อมจังหวัดสระแก้ว	กรรมการ
14	ศึกษาธิการจังหวัดสระแก้ว	กรรมการ
15	ผู้อำนวยการสำนักงานเขตพื้นที่การศึกษามัธยมศึกษาสระแก้ว	กรรมการ
16	ผู้อำนวยการสำนักงานส่งเสริมการเรียนรู้จังหวัดสระแก้ว	กรรมการ
17	วัฒนธรรมจังหวัดสระแก้ว	กรรมการ
18	เกษตรและสหกรณ์จังหวัดสระแก้ว	กรรมการ
19	เกษตรจังหวัดสระแก้ว	กรรมการ
20	สหกรณ์จังหวัดสระแก้ว	กรรมการ
21	ผู้อำนวยการโครงการชลประทานสระแก้ว	กรรมการ
22	ผู้อำนวยการสถานีพัฒนาที่ดินสระแก้ว	กรรมการ
23	หัวหน้าสำนักงานป้องกันและบรรเทาสาธารณภัยจังหวัดสระแก้ว	กรรมการ
24	ขนส่งจังหวัดสระแก้ว	กรรมการ
25	แรงงานจังหวัดสระแก้ว	กรรมการ
26	อุตสาหกรรมจังหวัดสระแก้ว	กรรมการ
27	ท่องเที่ยวและกีฬาจังหวัดสระแก้ว	กรรมการ
28	โยธาธิการและผังเมืองจังหวัดสระแก้ว	กรรมการ
29	พลังงานจังหวัดสระแก้ว	กรรมการ
30	ผู้อำนวยการแขวงทางหลวงสระแก้ว (วัฒนานคร)	กรรมการ
31	ผู้อำนวยการแขวงทางหลวงชนบทสระแก้ว	กรรมการ
32	ผู้อำนวยการสถานีอุตุนิยมวิทยาสระแก้ว	กรรมการ
33	ผู้จัดการการประปาส่วนภูมิภาค สาขาสระแก้ว	กรรมการ
34	ผู้จัดการการประปาส่วนภูมิภาค สาขาวัฒนานคร	กรรมการ
35	ผู้จัดการการประปาส่วนภูมิภาค สาขาอรัญประเทศ	กรรมการ
36	นายกองค์การบริหารส่วนจังหวัดสระแก้ว	กรรมการ

ลำดับ	ตำแหน่ง	องค์ประกอบ
37	ประธานสภาเกษตรจังหวัดสระแก้ว	กรรมการ
38	ประธานสภาหอการค้าจังหวัดสระแก้ว	กรรมการ
39	ประธานสภาอุตสาหกรรมท่องเที่ยวจังหวัดสระแก้ว	กรรมการ
40	สภิติจังหวัดสระแก้ว	กรรมการและ เลขานุการ
41	ผู้อำนวยการกลุ่มงานยุทธศาสตร์และข้อมูลเพื่อการพัฒนาจังหวัด สำนักงานจังหวัดสระแก้ว	กรรมการและ ผู้ช่วยเลขานุการ
42	ผู้อำนวยการกลุ่มงานวิชาการสภิติและวางแผน สำนักงานสภิติจังหวัดสระแก้ว	กรรมการและ ผู้ช่วยเลขานุการ
43	นักวิชาการสภิติปฏิบัติการ สำนักงานสภิติจังหวัดสระแก้ว	กรรมการและ ผู้ช่วยเลขานุการ