

# แผนพัฒนาสถิติระดับจังหวัด (พ.ศ. 2566 - 2570)

(ฉบับทบทวน ประจำปีงบประมาณ พ.ศ. 2568)

นครนายก



"Good statistics for decision makers"

คณะกรรมการสถิติระดับจังหวัดนครนายก

## คำนำ

แผนพัฒนาสถิติระดับจังหวัดนครนายก พ.ศ. 2566 – 2570 (ฉบับทบทวน ประจำปีงบประมาณ พ.ศ. 2568) มีวัตถุประสงค์ที่จะขับเคลื่อนการพัฒนาระบบสถิติประเทศไทยในระดับพื้นที่ โดยมียุทธศาสตร์การดำเนินงานที่ให้ความสำคัญกับการมีส่วนร่วมของหน่วยงานต่าง ๆ ในพื้นที่ ซึ่งในการดำเนินงานเพื่อการบูรณาการแผนการทำงานร่วมกันของหน่วยงานระดับพื้นที่นั้นพบว่า สถิติเพื่อการตัดสินใจในพื้นที่ของแต่ละระดับ (หมู่บ้าน ตำบล อำเภอ จังหวัด) เป็นสถิติที่สะท้อนการดำเนินการของพื้นที่ตามนโยบายของรัฐบาล (Agenda based) และการแก้ไขปัญหาเชิงพื้นที่ (Area based) ซึ่งมีลักษณะเป็นข้อมูลเชิงลึก เป็นระบบ และมีความต้องการข้อมูลเพื่อการตัดสินใจเฉพาะ เพื่อตอบโจทย์การดำเนินนโยบายของรัฐให้มีสถิติที่มีคุณภาพ

แผนพัฒนาสถิติระดับจังหวัดนครนายก พ.ศ. 2566 – 2570 (ฉบับทบทวน ประจำปีงบประมาณ พ.ศ. 2568) ฉบับนี้ ได้มีการทบทวนยุทธศาสตร์และแผนที่เกี่ยวข้องกับการพัฒนาในระดับจังหวัด รายการสถิติทางการที่ตอบสนองการพัฒนาจังหวัด ตอบโจทย์ประเด็นสำคัญ (Pain point) ข้อมูลพื้นฐาน ข้อมูลเพื่อเปรียบเทียบการพัฒนาจังหวัด รวมทั้งแนวทางการพัฒนารายการสถิติทางการและแผนกำหนดความรับผิดชอบ เพื่อให้จังหวัดทราบถึงสถานะความพร้อมเผยแพร่ของสถิติที่สำคัญ จำเป็น ที่สอดคล้องกับยุทธศาสตร์ชาติ 20 ปี แผนแม่บทภายใต้ยุทธศาสตร์ชาติ แผนการปฏิรูปประเทศ เป้าหมายการพัฒนาที่ยั่งยืน (Sustainable Development Goal: SDGs) แผนพัฒนาเศรษฐกิจและสังคมแห่งชาติ ฉบับที่ 13 (พ.ศ. 2566 – 2570) แผนพัฒนาภาค แผนพัฒนากลุ่มจังหวัด แผนพัฒนาจังหวัด (พ.ศ. 2566 – 2570) ที่เป็นปัจจุบัน และแผนพัฒนาอื่น ๆ ที่เกี่ยวข้องกับการพัฒนาจังหวัด เพื่อให้มั่นใจได้ว่า จังหวัดนครนายกจะมีสถิติที่สำคัญ จำเป็น และพอเพียงต่อการกำหนดนโยบาย วางแผน และติดตามผลในการพัฒนาจังหวัด รวมทั้งการใช้ประโยชน์จากสถิติร่วมกัน ในทุกภาคส่วน

การขับเคลื่อนแผนพัฒนาสถิติระดับจังหวัดนครนายก พ.ศ. 2566 – 2570 (ฉบับทบทวนประจำปีงบประมาณ พ.ศ. 2568) สู่การปฏิบัติ เป็นการบริหารจัดการระบบสถิติในระดับพื้นที่ โดยมีสำนักงานสถิติจังหวัดทั้ง 76 จังหวัด ในฐานะเป็นหน่วยราชการบริหารส่วนภูมิภาค มีหน้าที่บริหารจัดการข้อมูลสถิติและสารสนเทศสถิติที่สำคัญ จำเป็น เพื่อสนับสนุนการพัฒนาในระดับพื้นที่ตามนโยบายของรัฐบาล และเป็นเลขานุการคณะกรรมการสถิติระดับจังหวัดซึ่งเป็นกลไกในการขับเคลื่อนให้จังหวัดมีสถิติที่มีคุณภาพ ตรงตามความต้องการของพื้นที่อย่างแท้จริง สามารถบูรณาการสถิติเพื่อตอบโจทย์การพัฒนาในทุกระดับ รวมทั้งเป็นการดำเนินการตามพระราชบัญญัติสถิติ พ.ศ. 2550 มาตรา 6 (1) กำหนดให้สำนักงานสถิติแห่งชาติมีหน้าที่ในการจัดทำแผนแม่บทเกี่ยวกับการดำเนินงานทางสถิติของรัฐ เสนอคณะรัฐมนตรีให้ความเห็นชอบ เพื่อให้การดำเนินงานด้านสถิติของประเทศมีความเป็นเอกภาพ ข้อมูลสถิติมีมาตรฐาน ลดความซ้ำซ้อนของการจัดทำสถิติ นำไปสู่การแลกเปลี่ยนข้อมูลระหว่างหน่วยงานภาครัฐและใช้ข้อมูลสถิติและสารสนเทศร่วมกัน และมาตรา 6 (7) กำหนดให้สำนักงานสถิติแห่งชาติบูรณาการข้อมูล จากหน่วยงานภาครัฐอื่น ๆ เพื่อจัดทำฐานข้อมูลสถิติและสารสนเทศของประเทศ เพื่อให้บรรลุวิสัยทัศน์ของแผนแม่บทระบบสถิติประเทศไทย ฉบับที่ 3 (พ.ศ. 2566 – 2570) ที่กำหนดไว้ว่า “ประเทศไทยมีระบบสถิติที่เชื่อถือได้ เพื่อพัฒนาสถิติทางการที่สร้างคุณค่าในการใช้ประโยชน์สู่ความยั่งยืน”

# สารบัญ

	หน้า
คำนำ	ก
สารบัญ	ข
สารบัญภาพ	ง
สารบัญตาราง	ฉ
<b>บทที่ 1 บทนำ</b>	<b>1</b>
1.1 หลักการและเหตุผล	1
1.2 วัตถุประสงค์การจัดทำแผนพัฒนาสถิติระดับจังหวัด	4
1.3 แนวทางการจัดทำแผนพัฒนาสถิติระดับจังหวัด	4
1.4 คำอธิบายศัพท์	5
<b>บทที่ 2 ยุทธศาสตร์และแผนที่เกี่ยวข้องของการพัฒนาในระดับจังหวัด</b>	<b>8</b>
2.1 การศึกษายุทธศาสตร์และแผนที่เกี่ยวข้องกับการพัฒนาในระดับจังหวัด	8
2.2 การวิเคราะห์ประเด็นการพัฒนาการจังหวัดภายใต้แผนพัฒนาจังหวัดที่เป็นปัจจุบัน ที่สอดคล้องกับยุทธศาสตร์และแผนที่เกี่ยวข้องกับการพัฒนาในระดับจังหวัด	17
2.3 การวิเคราะห์สถานการณ์ แนวโน้ม การพัฒนาในระดับจังหวัด	26
<b>บทที่ 3 บัญชีสถิติทางการที่เกี่ยวข้องกับการพัฒนาในระดับจังหวัด</b>	<b>46</b>
3.1 บัญชีสถิติทางการตามประเด็นพัฒนาจังหวัด	46
3.1.1 ประเด็นการพัฒนาที่ 1: ส่งเสริมการผลิตสินค้าเกษตรและผลิตภัณฑ์แปรรูปให้มีความ ปลอดภัยตรงกับความต้องการของตลาด	47
3.1.2 ประเด็นการพัฒนาที่ 2 : ส่งเสริมและพัฒนาการท่องเที่ยวเชิงนิเวศ สุขภาพ วัฒนธรรม การบริการ และการประชุมที่ได้มาตรฐาน	59
3.1.3 ประเด็นการพัฒนาที่ 3 : พัฒนาความรู้และทักษะในการประกอบอาชีพของประชาชน รวมถึง จัดเตรียมโครงสร้างพื้นฐานให้บริการประชาชนอย่างเป็นระบบ เพื่อให้ชุมชนมีความเข้มแข็ง รวมทั้งเสริมสร้างความมั่นคงในสังคมให้มีความสุข	78
3.1.4 ประเด็นการพัฒนาที่ 4 : อนุรักษ์ ป่าไม้ และบริหารจัดการทรัพยากรธรรมชาติและ สิ่งแวดล้อม ให้เกิดความสมดุลต่อระบบนิเวศ โดยประชาชนมีส่วนร่วม	85
3.2 บัญชีสถิติทางการตามตัวชี้วัดการพัฒนาระดับจังหวัด	94
3.3 บัญชีสถิติทางการตามประเด็นสำคัญ (Pain Point) ของจังหวัด	100
<b>บทที่ 4 สถานการณ์สถิติทางการ และแนวทางการพัฒนาสถิติทางการ/แผนกำหนดความรับผิดชอบ</b>	<b>123</b>
4.1 สถานการณ์สถิติทางการ	123
4.2 แนวทางการพัฒนารายการสถิติทางการ	126

## สารบัญ (ต่อ)

4.3 แผนกำหนดความรับผิดชอบ	184
บทที่ 5 ปัญหา อุปสรรค และข้อเสนอแนะการพัฒนาสถิติทางการ	188
5.1 ปัญหา อุปสรรค	188
5.2 ข้อเสนอแนะการพัฒนาสถิติทางการ	189
ภาคผนวก	
ภาคผนวก ก การวิเคราะห์ประเด็นการพัฒนาจังหวัดภายใต้แผนพัฒนาจังหวัดที่เป็นปัจจุบัน ที่สอดคล้องกับยุทธศาสตร์และแผนที่เกี่ยวข้องกับการพัฒนาในระดับจังหวัด	192
ภาคผนวก ข ตัวชี้วัดการพัฒนาจังหวัด	195
ภาคผนวก ค คำอธิบายข้อมูล(Matadata)	198
คณะผู้จัดทำ	

## สารบัญภาพ

ภาพ 1	แนวคิดการพัฒนาสถิติทางการ	3
ภาพ 2	กรอบแนวคิดการวิเคราะห์ยุทธศาสตร์และแผนที่เกี่ยวข้องกับการพัฒนาในระดับจังหวัด	8
ภาพ 3	ยุทธศาสตร์ชาติ 6 ด้านและการแปลงยุทธศาสตร์สู่การปฏิบัติ	9
ภาพ 4	เป้าหมายการพัฒนาที่ยั่งยืน	1
ภาพ 5	การจัดกลุ่ม SDGs ตามปัจจัยที่เชื่อมโยงกันใน 5 มิติ (5P)	14
ภาพ 6	การเชื่อมโยงยุทธศาสตร์ระดับประเทศสู่แผนพัฒนาจังหวัดนครนายก (พ.ศ. 2566 - 2570) (ฉบับทบทวน ประจำปีงบประมาณ พ.ศ. 2567)	25
ภาพ 7	การเปรียบเทียบค่าดัชนีระหว่างจังหวัดในปี 2564	28
ภาพ 8	การเปรียบเทียบค่าดัชนีระหว่างปี 2563 และ 2564	29
ภาพ 9	การวิเคราะห์ลำดับความสำคัญของมิติการพัฒนาจังหวัด	30
ภาพ 10	ดัชนีการพัฒนากภาพรวมของจังหวัดนครนายกเทียบกับค่ากลางประเทศปี 2560 – 2564	31
ภาพ 11	ดัชนีด้านการพัฒนาคนของจังหวัดนครนายกเทียบกับค่ากลางประเทศปี 2560 – 2564	32
ภาพ 12	ดัชนีการพัฒนาด้านสันติภาพและยุติธรรมของจังหวัดนครนายกเทียบกับค่ากลางประเทศ ปี 2560 – 2564	35
ภาพ 13	ดัชนีการพัฒนาด้านความเป็นหุ้นส่วนพัฒนาของจังหวัดนครนายกเทียบกับค่ากลาง ประเทศปี 2560 – 2564	40
ภาพ 14	ดัชนีด้านพัฒนาด้านสิ่งแวดล้อมของจังหวัดนครนายกเทียบกับค่ากลางประเทศปี 2560 – 2564	42
ภาพ 15	ห่วงโซ่คุณค่า (Value Chain) “การเกษตร”	48
ภาพ 16	ห่วงโซ่คุณค่า (Value Chain) “เกษตรปลอดภัย (มะยงชิด)”	49
ภาพ 17	ห่วงโซ่คุณค่า (Value Chain) “การท่องเที่ยวจังหวัดนครนายก”	61
ภาพ 18	ห่วงโซ่คุณค่า (Value Chain) “การพัฒนาคุณภาพชีวิตจังหวัดนครนายก”	83
ภาพ 19	ห่วงโซ่คุณค่า (Value Chain) “การ อนุรักษ์ ฟื้นฟู และบริหารจัดการทรัพยากรธรรมชาติและสิ่งแวดล้อมจังหวัดนครนายก”	86
ภาพ 20	จำนวนรายการสถิติทางการจำแนกตามบัญชีสถิติทางการและสถานะความพร้อมเผยแพร่ ของข้อมูล	125
ภาพ 21	จำนวนรายการสถิติทางการจำแนกตามตามความเป็นเจ้าของและความพร้อมเผยแพร่ของ ข้อมูล	126
ภาพ ก1	การวิเคราะห์ประเด็นการพัฒนาจังหวัด ภายใต้แผนพัฒนาจังหวัดที่เป็นปัจจุบันที่ สอดคล้องกับยุทธศาสตร์และแผนที่เกี่ยวข้องกับการพัฒนาในระดับจังหวัด	194
ภาพ ข1	ดัชนีการพัฒนาระดับจังหวัดนครนายก	196
ภาพ ข2	ค่าตัวชี้วัดการพัฒนาจังหวัดนครนายก	197

## สารบัญตาราง

ตาราง 1	ความสอดคล้องระหว่างประเด็นหมุดหมายตามแผนพัฒนาเศรษฐกิจและสังคมแห่งชาติ ฉบับที่ 13 และประเด็นการพัฒนาจังหวัดของแผนพัฒนาจังหวัดฯ	21
ตาราง 2	ตัวชี้วัดตามแผนพัฒนาเศรษฐกิจและสังคมแห่งชาติ ฉบับที่ 13 และความสอดคล้องระหว่างตัวชี้วัดตามแผนพัฒนาจังหวัดฯ	22
ตาราง 3	กรอบแผนพัฒนาภาคตะวันออกเฉียงเหนือ (พ.ศ. 2566 – 2570) แผนพัฒนากลุ่มจังหวัดภาคตะวันออกเฉียงเหนือ 2 (พ.ศ. 2566 – 2570) ที่สอดคล้องกับแผนพัฒนาจังหวัด... พ.ศ. 2566 – 2570 (ฉบับทบทวน ประจำปีงบประมาณ พ.ศ. 2567)	23
ตาราง 4	การเปรียบเทียบค่าดัชนีระหว่างจังหวัดในปี 2564	29
ตาราง 5	การเปรียบเทียบค่าดัชนีระหว่างปี 2563 – 2564	30
ตาราง 6	ตัวชี้วัดที่ต้องพัฒนาและตัวชี้วัดที่มีการพัฒนาที่ดีของดัชนีด้านการพัฒนาคน	33
ตาราง 7	ตัวชี้วัดที่ต้องพัฒนาและตัวชี้วัดที่มีการพัฒนาที่ดีของดัชนีด้านสันติภาพและยุติธรรม	35
ตาราง 8	ตัวชี้วัดที่ต้องพัฒนาและตัวชี้วัดที่มีการพัฒนาที่ดีของดัชนีด้านเศรษฐกิจและความมั่งคั่ง	37
ตาราง 9	ตัวชี้วัดที่ต้องพัฒนาและตัวชี้วัดที่มีการพัฒนาที่ดีของดัชนีด้านความเป็นหุ้นส่วนพัฒนา	41
ตาราง 10	ตัวชี้วัดที่ต้องพัฒนาและตัวชี้วัดที่มีการพัฒนาที่ดีของดัชนีด้านพัฒนาด้านสิ่งแวดล้อม	42
ตาราง 11	ลำดับความสำคัญของมิติการพัฒนาจังหวัดนครนายก	44
ตาราง 12	ผังสถิติทางการ “เกษตรปลอดภัย (มะยมชิต)”	50
ตาราง 13	ผังสถิติทางการ “การท่องเที่ยวของจังหวัดนครนายก”	62
ตาราง 14	ผังสถิติทางการ “การพัฒนาคุณภาพชีวิตจังหวัดนครนายก”	80
ตาราง 15	ผังสถิติทางการ “การอนุรักษ์ ฟื้นฟู และบริหารจัดการทรัพยากรธรรมชาติและสิ่งแวดล้อมจังหวัดนครนายก”	87
ตาราง 16	บัญชีสถิติทางการ “ตัวชี้วัดการพัฒนาระดับจังหวัด จังหวัดนครนายก”	95
ตาราง 17	บัญชีสถิติทางการตามประเด็นสำคัญ (Pain Point) ของจังหวัด “การพัฒนาด้านมาตรฐานการท่องเที่ยว”	102
ตาราง 18	บัญชีสถิติทางการตามประเด็นสำคัญ (Pain Point) ของจังหวัด “ข้าวปลอดภัย”	106
ตาราง 19	บัญชีสถิติทางการตามประเด็นสำคัญ (Pain Point) ของจังหวัด “ผู้สูงอายุ”	110
ตาราง 20	จำนวนรายการสถิติทางการ จำแนกตามบัญชีสถิติทางการ ความพร้อมเผยแพร่ของข้อมูล และความเป็นเจ้าของข้อมูล	127
ตาราง 21	บัญชีสถิติทางการที่ส่วนกลางเป็นเจ้าของข้อมูล จำแนกตามความพร้อมเผยแพร่ของข้อมูล	128
ตาราง 22	บัญชีสถิติทางการที่หน่วยงานในจังหวัดเป็นเจ้าของข้อมูล จำแนกตามความพร้อมเผยแพร่ของข้อมูล	142

## สารบัญตาราง (ต่อ)

ตาราง 23	บัญชีสถิติทางการที่ความพร้อมเผยแพร่ของข้อมูลเป็น Tier 2 (ไม่มีหน่วยงานรับผิดชอบ) และ Tier 3	149
ตาราง 24	แนวทางการพัฒนาบัญชีสถิติทางการที่ความพร้อมเผยแพร่ของข้อมูลเป็น Tier 1 ที่หน่วยงานในจังหวัดเป็นเจ้าของข้อมูล	152
ตาราง 25	แนวทางการพัฒนารายการสถิติทางการที่ความพร้อมเผยแพร่ของข้อมูลเป็น Tier 2 (มีหน่วยงานรับผิดชอบ) ที่หน่วยงานในจังหวัดเป็นเจ้าของข้อมูล	181
ตาราง 26	รายการสถิติทางการที่ความพร้อมเผยแพร่ของข้อมูลเป็น Tier 3 จำแนกตามชุดข้อมูล และความเป็นเจ้าของข้อมูล	184
ตาราง 27	รายการสถิติทางการที่ความพร้อมเผยแพร่ของข้อมูลเป็น Tier 3 จำแนกตามหน่วยงานรับผิดชอบ	186
ตาราง ค1	ความสัมพันธ์ระหว่างชื่อชุดข้อมูลกับรายการสถิติทางการที่จังหวัดเป็นเจ้าของ	199

## บทนำ

### 1.1 หลักการและเหตุผล

“สถิติ” เป็นวัตถุดิบสำคัญในการกำหนดนโยบาย การวางแผน การตัดสินใจในเรื่องต่าง ๆ ได้อย่างมีเหตุผล ชัดเจน มีหลักฐานเชิงประจักษ์ (Evidence-Based) รวมทั้งการขับเคลื่อนการดำเนินงาน การติดตาม และการประเมินผลตามแผนที่กำหนดไว้ในทุกระดับ ดังนั้น ในการขับเคลื่อนการพัฒนาประเทศ รัฐบาลจำเป็นต้องมีข้อมูลต่าง ๆ เพื่อใช้ในการกำหนดยุทธศาสตร์ วางแผน และติดตามความก้าวหน้าการดำเนินงานตามนโยบายต่าง ๆ

ด้วยการพัฒนาด้านเทคโนโลยีดิจิทัลที่ส่งผลกระทบต่อ การเปลี่ยนแปลงทั้งด้านเศรษฐกิจและสังคมของประเทศ ทำให้มีข้อมูลและสถิติจำนวนมากเกิดขึ้นจากระบบทะเบียนและการใช้ชีวิตประจำวัน และถือเป็นโอกาสสำคัญที่จะนำเอาข้อมูลและสถิติเหล่านั้นมาใช้ให้เกิดประโยชน์ต่อการพัฒนาประเทศ อีกทั้งประเทศไทยเป็นระบบสถิติแบบกระจายงาน (Decentralized statistical system) กล่าวคือ หน่วยงานภาครัฐต่างมีระบบจัดเก็บข้อมูลทั้งที่ได้จากการบริหารงาน งานทะเบียน และจากความต้องการเฉพาะของหน่วยงาน เพื่อประมวลเป็นสถิติและสารสนเทศตามความต้องการของหน่วยงานเป็นหลัก ซึ่งการดำเนินงานดังกล่าวมีข้อดีคือทำให้หน่วยงานมีข้อมูลเพื่อใช้ในการตัดสินใจตามภารกิจของหน่วยงานได้ตรงความต้องการ สะดวก และรวดเร็ว แต่ในขณะเดียวกัน การกำหนดนโยบายหรือทิศทางการพัฒนาประเทศควรพัฒนาบนพื้นฐานที่เห็นภาพรวมของทุกมิติที่เกี่ยวข้องไม่อาจพิจารณาแยกส่วนระหว่างด้านเศรษฐกิจ สังคม ทรัพยากรธรรมชาติและสิ่งแวดล้อม จึงจำเป็นต้องมีข้อมูลและสถิติที่บูรณาการกันเพื่อสะท้อนให้ผู้กำหนดนโยบายเห็นภาพรวมผ่านเป้าหมาย เป้าประสงค์ และตัวชี้วัดอย่างแท้จริง

ดังนั้น การที่สังคมไทยจะมีสถิติเพื่อสนับสนุนการวางแผนการพัฒนาประเทศ จำเป็นต้องมีการพัฒนาระบบสถิติของประเทศไทยซึ่งได้ใช้กรอบแนวคิด “Demand-Driven” ที่ต้องการผลิตสถิติทางการให้มีคุณภาพบนพื้นฐานของความต้องการใช้สถิติอย่างแท้จริง นั่นคือ มีสถิติที่ใช้ในการจัดทำตัวชี้วัดเพื่อติดตามผลการพัฒนาประเทศ ทั้งด้านเศรษฐกิจ สังคม และทรัพยากรธรรมชาติและสิ่งแวดล้อม และบริหารจัดการระบบสถิติของประเทศเพื่อให้ประเทศมีระบบสถิติที่เชื่อถือได้ มีสถิติทางการที่มีคุณภาพ กล่าวคือมีคุณลักษณะ “ความเหมาะสมต่อการใช้งาน (Fitness for Use)” ซึ่งเกี่ยวข้องกับหลายมิติ เช่น ความตรงกับความต้องการของผู้ใช้ ความถูกต้องแม่นยำ ความทันเวลา การเข้าถึงได้ง่าย และการเปรียบเทียบกันได้ รวมถึงสามารถสนับสนุนการพัฒนาประเทศอย่างยั่งยืนตามที่กำหนดไว้ในยุทธศาสตร์ชาติ แผนพัฒนาเศรษฐกิจและสังคมแห่งชาติ ฉบับที่ 13 ที่มุ่งหมายในการเร่งเพิ่มศักยภาพของประเทศ เพื่อรับมือกับความเสี่ยงที่อาจส่งผลกระทบต่อที่รุนแรงและเสริมสร้างความสามารถในการสร้างสรรค์ประโยชน์จากโอกาสที่เกิดขึ้นได้อย่างเหมาะสมและทัน่วงที ตามวัตถุประสงค์ที่กำหนดไว้คือ พลิกโฉมประเทศสู่ “สังคมก้าวหน้า เศรษฐกิจสร้างมูลค่าอย่างยั่งยืน”<sup>1</sup>

<sup>1</sup> สำนักงานสภาพัฒนาการเศรษฐกิจและสังคมแห่งชาติ, (2565), แผนพัฒนาเศรษฐกิจและสังคมแห่งชาติ ฉบับที่ 13

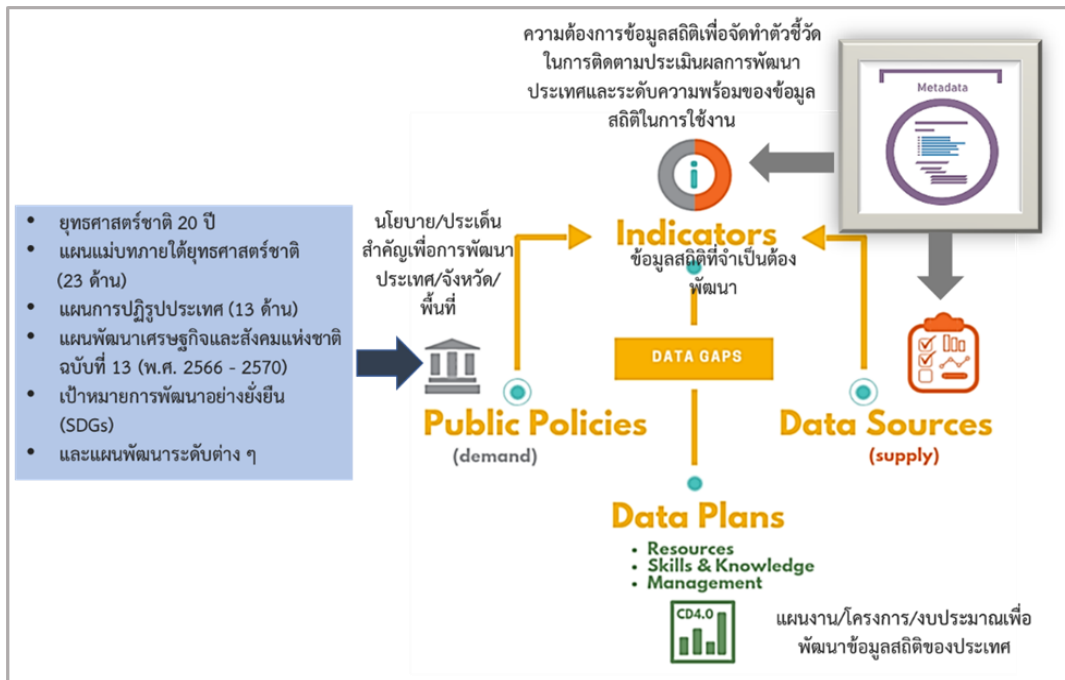
สำนักงานสถิติแห่งชาติได้จัดทำแผนแม่บทระบบสถิติประเทศไทยขึ้นตามพระราชบัญญัติสถิติ พ.ศ. 2550 เพื่อเป็นกรอบการพัฒนาาระบบสถิติของประเทศร่วมกับหน่วยงานต่าง ๆ ให้สามารถผลิตสถิติที่มีความถูกต้องตามหลักวิชาการและสอดคล้องกับมาตรฐานสากล สามารถใช้ข้อมูลและสถิติร่วมกันได้ โดยมีแผนแม่บทระบบสถิติประเทศไทยฉบับที่ 1 (พ.ศ. 2554 – 2558) แผนแม่บทระบบสถิติประเทศไทย ฉบับที่ 2 (พ.ศ. 2559 – 2565) และแผนแม่บทระบบสถิติประเทศไทย ฉบับที่ 3 (พ.ศ. 2566 – 2570) โดยแปลงแผนแม่บทระบบสถิติประเทศไทยไปสู่การปฏิบัติให้เป็นไปอย่างมีประสิทธิภาพ และเกิดผลสัมฤทธิ์อย่างเป็นรูปธรรม สอดรับกับรัฐธรรมนูญแห่งราชอาณาจักรไทย พ.ศ. 2560 มาตรา 258 ข(2) “ให้มีการบูรณาการฐานข้อมูลของหน่วยงานของรัฐทุกหน่วยงานเข้าด้วยกัน เพื่อให้เป็นระบบข้อมูลเพื่อการบริหารราชการแผ่นดินและการบริการประชาชน” ทั้งในระดับภารกิจ (กระทรวง กรม) และระดับพื้นที่ (จังหวัด)

ทั้งนี้ การดำเนินการภายใต้แผนแม่บทระบบสถิติประเทศไทย ฉบับที่ 3 (พ.ศ. 2566 – 2570) ต้องอาศัยการบูรณาการร่วมกับภาคีเครือข่ายในทุกภาคส่วนที่เกี่ยวข้องตั้งแต่ต้นทางในการกำหนดทิศทาง และยุทธศาสตร์ที่สอดคล้องกับบริบทและสถานการณ์ของประเทศ สำหรับการขับเคลื่อนการดำเนินการในระดับพื้นที่ สำนักงานสถิติจังหวัดในฐานะฝ่ายเลขานุการคณะกรรมการสถิติระดับจังหวัดได้มีการพัฒนาข้อมูลสถิติและสารสนเทศระดับพื้นที่ร่วมกับหน่วยงานที่เกี่ยวข้องในระดับพื้นที่ ผ่านกลไกของคณะกรรมการสถิติระดับจังหวัด คณะทำงานสถิติระดับจังหวัด โดยได้มีการจัดทำแผนพัฒนาสถิติระดับจังหวัดขึ้นเป็นครั้งแรกในปี พ.ศ. 2557 ผลลัพธ์ที่ได้ คือ ชุดข้อมูลที่ตอบโจทยยุทธศาสตร์จังหวัด ผลิตภัณฑ์ที่มีศักยภาพ (Product champion) ประเด็นปัญหาสำคัญ (Critical issue) และแผนพัฒนาสถิติระดับจังหวัด ซึ่งเป็นกรอบแนวทางการดำเนินงานเพื่อการพัฒนาการจัดเก็บข้อมูลสถิติที่สำคัญและจำเป็นต่อการบริหารงานยุทธศาสตร์จังหวัด โดยมีแผนพัฒนาจังหวัดและแผนปฏิบัติราชการประจำปี เป็นกลไกในการเชื่อมโยงความต้องการข้อมูลกับแนวทางการพัฒนาข้อมูลสถิติระดับจังหวัด เพื่อให้ได้สถิติทางการ (Official Statistics: OS) ระดับจังหวัด คือ รายการข้อมูลสถิติที่สำคัญและจำเป็นที่ใช้สนับสนุนการตัดสินใจ ที่ได้มาจากกระบวนการจัดทำแผนพัฒนาจังหวัด และแผนปฏิบัติราชการประจำปี ที่นำไปสู่การจัดสรรงบประมาณในแผนงานและโครงการประจำปีของจังหวัด ประกอบด้วย ปัจจัยสู่ความสำเร็จ (Critical Success Factor: CSF) ตัวชี้วัด (Key Performance Indicator: KPI) และข้อมูลพื้นฐานที่สำคัญ (Baseline data) รวมทั้งคำอธิบายข้อมูลสถิติทางการ (Official Statistics Metadata) ซึ่งเป็นการอธิบายข้อมูลที่ส่วนราชการดำเนินการจัดเก็บข้อมูลดังกล่าว ทั้งนี้ การขับเคลื่อนจัดทำแผนพัฒนาสถิติระดับจังหวัด (พ.ศ. 2566 – 2570) ได้ดำเนินการผ่านกลไกคณะกรรมการสถิติระดับจังหวัดเพื่อสร้างการมีส่วนร่วม โดยยึดหลักแนวคิด “Demand-Driven” ที่ต้องการผลิตสถิติทางการที่มีคุณภาพบนพื้นฐานของความต้องการใช้สถิติอย่างแท้จริงที่สอดคล้องกับนโยบายสำคัญของประเทศ ได้แก่

- ยุทธศาสตร์ชาติ 20 ปี (พ.ศ. 2561 – 2580)
- แผนแม่บทภายใต้ยุทธศาสตร์ชาติ (23 ประเด็น)
- แผนการปฏิรูปประเทศ
- แผนพัฒนาเศรษฐกิจและสังคมแห่งชาติ ฉบับที่ 13 (พ.ศ. 2566 – 2570)
- เป้าหมายการพัฒนาที่ยั่งยืนที่เชื่อมโยงกับกรอบการจัดทำแผนพัฒนาเศรษฐกิจและสังคมแห่งชาติ ฉบับที่ 13 (พ.ศ. 2566 – 2570)
- แผนยุทธศาสตร์และแผนพัฒนาระดับต่าง ๆ ในประเด็นที่เกี่ยวข้องกับยุทธศาสตร์การพัฒนาจังหวัด
- แผนพัฒนาจังหวัด พ.ศ. 2566 – 2570<sup>2</sup>

<sup>2</sup> มติคณะกรรมการบูรณาการนโยบายภาค (ก.บ.ภ.) ครั้งที่ 2/2564 เมื่อวันที่ 14 กรกฎาคม 2564 ให้จังหวัดและกลุ่มจังหวัดดำเนินการจัดทำแผนพัฒนาจังหวัด และแผนพัฒนากลุ่มจังหวัด พ.ศ. 2566 – 2570 เพื่อให้แผนทันสถานการณ์ และใช้เป็นกรอบและทิศทางในการจัดทำแผนปฏิบัติราชการประจำปีของจังหวัดและกลุ่มจังหวัด ประจำปีงบประมาณ พ.ศ. 2566 – 2570

เพื่อให้ได้รายการข้อมูลสถิติที่ใช้ในการจัดทำตัวชี้วัดในการติดตามผลการพัฒนาประเทศในแต่ละระดับ โดยเฉพาะในระดับพื้นที่ ซึ่งต้องตรวจสอบสถานะรายการข้อมูลสำคัญที่ภาครัฐมีอยู่ (Data supply) ว่ามีหน่วยงานเจ้าของข้อมูลหรือไม่ (หากเป็นข้อมูลที่เจ้าของข้อมูลเป็นหน่วยงานส่วนราชการส่วนกลาง สำนักงานสถิติแห่งชาติจะทำหน้าที่ประสานต่อไป) ถ้ารายการข้อมูลสถิติมีหน่วยงานเจ้าของข้อมูลแล้ว หน่วยงานเจ้าของข้อมูลจำเป็นต้องจัดทำคำอธิบายข้อมูลหรือเมทาดาทา (Metadata) เพื่อลงทะเบียนเข้าสู่ระบบบัญชีข้อมูลภาครัฐ (Government Data Catalog: GD Catalog) เพื่อให้บริการและให้แน่ใจว่ามีข้อมูลสถิติที่สามารถใช้ในการประเมินและติดตามผลตัวชี้วัดการพัฒนาประเทศในแต่ละระดับได้ ดังภาพ 1



ภาพ 1 แนวคิดการพัฒนาสถิติทางการ

แต่หากมีความจำเป็นต้องมีข้อมูลใดแต่พบว่ายังไม่มีหน่วยงานดำเนินการจัดทำข้อมูล คณะกรรมการสถิติระดับจังหวัดจะพิจารณามอบหมายหน่วยงานจัดทำข้อมูล ซึ่งกระบวนการดังกล่าวจะนำไปสู่การพัฒนา การจัดทำข้อมูลสถิติทางการในระดับพื้นที่ให้มีข้อมูลที่เพียงพอและตอบโจทย์ความต้องการใช้งานจริงตามความต้องการของผู้ใช้งานได้ รวมทั้งมีข้อมูลสำหรับใช้ในการติดตามและประเมินผลการพัฒนาระดับพื้นที่อย่างถูกต้องและมีธรรมาภิบาล ดังนั้นคณะกรรมการสถิติระดับจังหวัดจึงได้จัดทำแผนพัฒนาสถิติระดับจังหวัดนครนายกฉบับนี้ขึ้น เพื่อเป็นเครื่องมือสำคัญในการกำหนดกรอบแนวทางการดำเนินงานเพื่อการพัฒนาการจัดทำข้อมูลสถิติที่สำคัญและจำเป็นต่อการบริหารงานของจังหวัด

## 1.2 วัตถุประสงค์การจัดทำแผนพัฒนาสถิติระดับจังหวัด

- 1.2.1 เพื่อศึกษาและวิเคราะห์นโยบายและยุทธศาสตร์ตามยุทธศาสตร์ชาติ 20 ปี (พ.ศ. 2561 – 2580) แผนแม่บทภายใต้ยุทธศาสตร์ชาติ (23 ด้าน) แผนการปฏิรูปประเทศ (13 ด้าน) แผนพัฒนาเศรษฐกิจและสังคมแห่งชาติ ฉบับที่ 13 (พ.ศ. 2566 – 2570) เป้าหมายการพัฒนาที่ยั่งยืน (Sustainable Development Goals: SDGs) (ร่าง) กรอบแผนพัฒนาภาค (พ.ศ. 2566 – 2570) และแผนพัฒนาภูมิภาค (พ.ศ. 2566 – 2570) ที่สอดคล้องกับแผนพัฒนาจังหวัด (พ.ศ. 2566 – 2570) หรือนโยบายของผู้บริหารในจังหวัด
- 1.2.2 เพื่อจัดทำรายการข้อมูลสถิติทางการที่เกี่ยวข้องกับการพัฒนาในระดับจังหวัดที่สอดคล้องกับแผนยุทธศาสตร์และแผนพัฒนาระดับต่าง ๆ พร้อมทั้งกำหนดหน่วยงานที่มีหน้าที่รับผิดชอบในการจัดทำข้อมูลที่ยังไม่มีหน่วยงานใดดำเนินการ และเชื่อมโยง/บูรณาการข้อมูลในระดับพื้นที่
- 1.2.3 เพื่อสร้างวัฒนธรรมการใช้ข้อมูลสถิติ สนับสนุนการตัดสินใจในระดับพื้นที่ ตลอดจนสร้างโอกาสการเข้าถึงข้อมูลในระดับพื้นที่ของประชาชน
- 1.2.4 เพื่อสร้างเครือข่าย การมีส่วนร่วมของหน่วยงานในระดับพื้นที่ในการผลิตข้อมูลทางสถิติ และการประยุกต์ใช้ข้อมูลเพื่อการตัดสินใจอย่างมีประสิทธิภาพ
- 1.2.5 เพื่อพัฒนาบุคลากรด้านสถิติของหน่วยงานที่เกี่ยวข้อง ให้มีความเป็นมืออาชีพด้านข้อมูลสถิติ และสารสนเทศที่สนับสนุนการพัฒนาในระดับพื้นที่

## 1.3 แนวทางการจัดทำแผนพัฒนาสถิติระดับจังหวัด

- 1.3.1 เพื่อศึกษาและวิเคราะห์ยุทธศาสตร์ยุทธศาสตร์ชาติ 20 ปี (พ.ศ. 2561 – 2580) แผนแม่บทภายใต้ยุทธศาสตร์ชาติ (23 ด้าน) แผนการปฏิรูปประเทศ (13 ด้าน) และแผนพัฒนาเศรษฐกิจและสังคมแห่งชาติ ฉบับที่ 13 (พ.ศ. 2566 – 2570) เป้าหมายการพัฒนาที่ยั่งยืน กรอบแผนพัฒนาภาค (พ.ศ. 2566 – 2570) แผนพัฒนาภูมิภาค (พ.ศ. 2566 – 2570) แผนพัฒนาจังหวัด (พ.ศ. 2566 – 2570) หรือนโยบายของผู้บริหารในจังหวัด
- 1.3.2 วิเคราะห์ความสอดคล้องเชื่อมโยงระหว่างประเด็นการพัฒนาจังหวัด ตัวชี้วัดการพัฒนาฯ กับแผนยุทธศาสตร์และแผนพัฒนาระดับต่าง ๆ โดยมีการประชุมหารือร่วมกับสำนักงานจังหวัดและหน่วยงานที่เกี่ยวข้อง
- 1.3.3 วิเคราะห์ห่วงโซ่คุณค่าจากแผนแม่บทภายใต้ยุทธศาสตร์ชาติ (23 ด้าน) ซึ่งใช้เป็นกรอบในการจัดทำห่วงโซ่คุณค่าที่สอดคล้องกับแผนพัฒนาจังหวัด โดยมีการประชุมหารือร่วมกับสำนักงานจังหวัดและหน่วยงานที่เกี่ยวข้อง
- 1.3.4 ทบทวนรายการสถิติทางการ 21 สาขา<sup>3</sup> รายการข้อมูลสถิติทางการในระดับพื้นที่ และสรุปรวบรวมรายการข้อมูลสถิติทางการของแต่ละห่วงโซ่คุณค่าที่เกี่ยวข้องกับการพัฒนาในระดับจังหวัด เพื่อจัดทำเป็นร่างผังสถิติทางการ

<sup>3</sup> สถิติทางการ 21 สาขา ประกอบด้วย ด้านสังคม 9 สาขา ได้แก่ 1) ประชากรศาสตร์ ประชากรและเคหะ 2) แรงงาน 3) การศึกษา 4) ศาสนา ศิลปะ และวัฒนธรรม 5) สุขภาพ 6)สวัสดิการสังคม 7) หญิงและชาย 8) รายได้และรายจ่ายของครัวเรือน 9) ยุติธรรมความมั่นคงการเมือง และการปกครอง ด้านเศรษฐกิจ 11 สาขา ได้แก่ 10) บัญชีประชาชาติ 11) เกษตร และประมง 12) อุตสาหกรรม 13) พลังงาน 14) การค้าและราคา 15) ขนส่ง และโลจิสติกส์ 16) เทคโนโลยีสารสนเทศและการสื่อสาร 17) การท่องเที่ยวและการกีฬา 18) การเงิน การธนาคาร และประกันภัย 19) การคลัง 20) วิทยาศาสตร์ เทคโนโลยีและนวัตกรรม ด้านทรัพยากรธรรมชาติและสิ่งแวดล้อม 21) ทรัพยากรธรรมชาติและสิ่งแวดล้อม

- 1.3.5 จัดทำผังสถิติทางการ ที่แสดงชื่อตัวชี้วัด รายการสถิติทางการ การจัดจำแนก ระดับการนำเสนอ ผล สถานะ และหน่วยงาน ทั้งนี้สถิติทางการในผังสถิติทางการบางรายการอาจจะยังไม่มีการผลิต หรือขาดหน่วยงานที่รับผิดชอบในปัจจุบัน ซึ่งจะต้องได้รับการพิจารณาเป็นส่วนหนึ่งของยุทธศาสตร์การพัฒนาในลำดับต่อไป
- 1.3.6 สรุปข้อเสนอแนะการพัฒนาการจัดเก็บข้อมูลและเสนอแผนการพัฒนาในอนาคต

## 1.4 คำอธิบายศัพท์

- 1.4.1 **ห่วงโซ่คุณค่าภายใต้แผนแม่บทภายใต้ยุทธศาสตร์ชาติ (23 ด้าน)<sup>4</sup>** เป็นองค์ประกอบ (อาจรวมถึงกิจกรรมและกระบวนการต่าง ๆ) ที่มีความสอดคล้องและสัมพันธ์กันเป็นระบบภายใต้แผนแม่บทย่อย ตั้งแต่จุดเริ่มต้นของกระบวนการดำเนินงาน (ต้นทาง) ไปจนกระทั่งสิ้นสุดกระบวนการดำเนินงาน (ปลายทาง) ที่ส่งผลต่อการบรรลุเป้าหมายแผนแม่บทย่อยนั้น ๆ ได้ตามที่กำหนด โดยทางสำนักงานสภาพัฒนาการเศรษฐกิจและสังคมแห่งชาติได้จัดทำ 140 Final Value Chains เพื่อใช้ประกอบการจัดทำโครงการสำคัญต่าง ๆ
- 1.4.2 **ห่วงโซ่คุณค่าทั่วไป (Generic Value Chain: GVC)<sup>5</sup>** เป็นห่วงโซ่คุณค่ารูปแบบกลางที่ได้จากการทบทวนประเด็นยุทธศาสตร์การพัฒนาภาพรวมของจังหวัด (กรอบการดำเนินงานปี 2557) สามารถแบ่งแนวทางการพัฒนาเป็น 3 ด้าน คือ เศรษฐกิจ สังคม และทรัพยากร ธรรมชาติและสิ่งแวดล้อม ซึ่งประเด็นในแต่ละด้านจะมีประเด็นย่อยรวม 18 เรื่อง ในแต่ละเรื่องจะมีการจัดทำห่วงโซ่คุณค่าแสดงกิจกรรมหลัก (Primary Activities) และกิจกรรมสนับสนุน (Support Activities) โดยกิจกรรมทุกประเภทมีส่วนในการช่วยเพิ่มคุณค่าให้กับสินค้าหรือบริการ หรือลด ภาษี ป้องกันปัญหาให้กับประเด็นปัญหาสำคัญที่เลือก โดยแต่ละกิจกรรมในแต่ละข้อต่อของห่วงโซ่คุณค่า (Value Chain: VC) จะแสดงให้เห็นถึงคุณค่า หรือประโยชน์ให้กับการพัฒนาพื้นที่
- 1.4.3 **ห่วงโซ่คุณค่าที่สอดคล้องกับแผนพัฒนาจังหวัด** เป็นห่วงโซ่คุณค่าของจังหวัดในแต่ละประเด็นการพัฒนาภายใต้แผนพัฒนาจังหวัด โดยใช้ห่วงโซ่คุณค่าภายใต้แผนแม่บทภายใต้ยุทธศาสตร์ชาติ (23 ด้าน) 140 Final Value Chains และห่วงโซ่คุณค่าทั่วไป (Generic Value Chain: GVC) เป็นกรอบในการจัดทำเพื่อให้ได้ห่วงโซ่คุณค่าตามประเด็นการพัฒนาจังหวัดที่ประกอบด้วยกิจกรรมหลัก (Primary Activities) และกิจกรรมสนับสนุน (Support Activities) ที่มีความสอดคล้องและสัมพันธ์กันเป็นระบบ ตั้งแต่จุดเริ่มต้นของกระบวนการดำเนินงาน (ต้นทาง) ไปจนกระทั่งสิ้นสุดกระบวนการดำเนินงาน (ปลายทาง) ที่ส่งผลต่อการบรรลุเป้าหมายประเด็นการพัฒนาจังหวัดได้ตามที่กำหนด
- 1.4.4 **แผนพัฒนาสถิติระดับจังหวัด<sup>6</sup>** เป็นเครื่องมือสำคัญในการกำหนดกรอบแนวทางการดำเนินงานเพื่อการพัฒนาการจัดเก็บข้อมูลสถิติที่สำคัญและจำเป็นต่อการบริหารงานยุทธศาสตร์จังหวัดในระยะสั้น 1 ปี และระยะกลาง 4 ปี เพื่อให้เชื่อมโยงโยงกับการจัดทำ

<sup>4</sup> การประชุมเชิงปฏิบัติการการจัดทำโครงการสำคัญ ประจำปีงบประมาณ 2565 เอกสารประกอบการบรรยาย: การวิเคราะห์และประมวลผลห่วงโซ่คุณค่า (Value Chain) ที่ส่งผลต่อการบรรลุเป้าหมายแผนแม่บทย่อย Workshop2 วันที่ 9 กรกฎาคม 63

<sup>5</sup> ผลจากการจัดทำโครงการพัฒนาข้อมูลสถิติและสารสนเทศระดับพื้นที่ 76 จังหวัด และ 18 กลุ่มจังหวัด พ.ศ. 2557

<sup>6</sup> ผลจากการจัดทำโครงการพัฒนาข้อมูลสถิติและสารสนเทศระดับพื้นที่ 76 จังหวัด และ 18 กลุ่มจังหวัด พ.ศ. 2557

แผนพัฒนาจังหวัดและสอดคล้องกับแผนยุทธศาสตร์และแผนพัฒนาระดับต่าง ๆ ซึ่งจะกำหนดกิจกรรมต่าง ๆ เพื่อพัฒนาคุณภาพสถิติทางการว่ามีรายการใดบ้าง จะพัฒนาอย่างไร หน่วยงานใดเป็นผู้รับผิดชอบ พร้อมทั้งระบุระยะเวลาที่ต้องดำเนินการด้วย

- 1.4.5 **สถิติทางการ (Official Statistics)**<sup>7</sup> หมายถึง ข้อความหรือตัวเลขที่เป็นตัวแทนแสดงถึงคุณลักษณะของสิ่งต่าง ๆ ในประเทศ ที่ประมวลตามความเป็นจริงจากข้อมูลที่เก็บรวบรวมได้ตามหลักวิชาการทางสถิติและเป็นสถิติที่มีความสำคัญต่อการใช้ในการกำหนดนโยบายเพื่อการพัฒนาประเทศ
- 1.4.6 **บัญชีสถิติทางการ** เอกสารแสดงบรรดารายการสถิติทางการเพื่อจัดทำแผนกำหนดความรับผิดชอบในการดำเนินงานทางสถิติตามแผนแม่บท
- 1.4.7 **บัญชีสถิติทางการจังหวัดนครนายก** หมายถึง บัญชีสถิติทางการที่สามารถตอบสนองสถานการณ์ประเด็นการพัฒนาจังหวัด และสภาพปัญหาในระดับพื้นที่ ซึ่งราชการส่วนภูมิภาคหรือคณะผู้บริหารจังหวัดมีความจำเป็นต้องใช้ในการวางแผนระดับนโยบายจังหวัด ทั้งแผนปฏิบัติงานและการจัดสรรงบประมาณในแผนงานและโครงการ
- 1.4.8 **รายการสถิติทางการ** หมายถึง ข้อความหรือตัวเลข ที่เป็นตัวแทนแสดงถึงคุณลักษณะของสิ่งต่าง ๆ ในประเทศ ที่ประมวลตามความเป็นจริงจากข้อมูลที่เก็บรวบรวมได้ตามหลักวิชาการทางสถิติ และเป็นสถิติที่มีความสำคัญต่อการใช้ในการกำหนดนโยบายเพื่อการพัฒนาจังหวัดที่รวบรวมไว้เป็นบัญชีสถิติทางการตามแผนพัฒนาสถิติระดับจังหวัด
- 1.4.9 **คำอธิบายข้อมูลหรือเมทาดาดา (Metadata)**<sup>8</sup> หมายถึง ข้อมูลที่ใช้อธิบายข้อมูลหลักหรือกลุ่มข้อมูลอื่น ๆ ที่เกี่ยวข้องทั้งกระบวนการเชิงธุรกิจ (ในที่นี้หมายถึง กระบวนการทำงานตามภารกิจของหน่วยงาน) และเชิงเทคโนโลยีสารสนเทศ กฎและข้อจำกัดของข้อมูล และโครงสร้างของข้อมูล เมทาดาดาช่วยให้หน่วยงานสามารถเข้าใจข้อมูล ระบบ และขั้นตอนการทำงานได้ดียิ่งขึ้น โดยการบริหารจัดการเมทาดาดา (Metadata management) เริ่มตั้งแต่ การเก็บรวบรวม การจัดกลุ่ม การดูแล และการควบคุมเมทาดาดา ทั้งนี้ข้อมูลแต่ละชุดควรมี

เมทาดาดา เพื่อให้ผู้ใช้งานทราบเกี่ยวกับ ชุดข้อมูล เช่น รายละเอียดชุดข้อมูล สิ่งที่เกี่ยวข้องกับชุดข้อมูล วัตถุประสงค์การนำไปใช้ ไฟล์ข้อมูล ประกอบด้วย

1) คำอธิบายชุดข้อมูลส่วนหลัก (Mandatory metadata) เป็นรายละเอียดคำอธิบายชุดข้อมูลส่วนหลักที่ทุกชุดข้อมูลจำเป็นต้องมี โดย 1 ชุดข้อมูล ประกอบด้วยคำอธิบายข้อมูลจำนวน 14 รายการ ได้แก่ ประเภทข้อมูล ชื่อชุดข้อมูล องค์กร ชื่อผู้ติดต่อ อีเมลผู้ติดต่อ คำสำคัญ รายละเอียด วัตถุประสงค์ ความถี่ของการปรับปรุงข้อมูล ขอบเขต

<sup>7</sup> แผนแม่บทระบบสถิติประเทศไทย พ.ศ. 2554 – 2558 หน้า 6

<sup>8</sup> มาตรฐานของสำนักงานพัฒนารัฐบาลดิจิทัล (องค์การมหาชน) มสพร. 1-2564 ว่าด้วยแนวทางการจัดทำข้อมูลภาครัฐ หน้า 3

เชิงภูมิศาสตร์หรือเชิงพื้นที่ แหล่งที่มา รูปแบบในการเก็บข้อมูล หมวดยุทธศาสตร์ข้อมูลตามธรรมาภิบาลข้อมูลภาครัฐ และสัญญาอนุญาตให้ใช้ข้อมูล

2) คำอธิบายชุดข้อมูลทางเลือก (Optional metadata) เป็นส่วนของรายละเอียดคำอธิบายชุดข้อมูลเพิ่มเติมที่ช่วยให้รายละเอียดของคำอธิบายชุดข้อมูลมีความสมบูรณ์มากยิ่งขึ้น

1.4.10 **สถานะความพร้อมเผยแพร่ของข้อมูล**<sup>9</sup> คือ การจัดสถานะความพร้อมข้อมูลออกเป็น Tier ที่สอดคล้องกับ เป้าหมายการพัฒนาที่ยั่งยืนโดยการนำรายการสถิติมาจัดกลุ่มเพื่อปรับให้เข้ากับบริบทของประเทศไทย โดยแบ่งเป็น 3 Tier

- Tier 1 คือ สถิติทางการที่มีค่านิยมและวิธีการผลิต มีข้อมูลพร้อมเผยแพร่และมีหน่วยงานรับผิดชอบ
- Tier 2 คือ สถิติทางการที่มีค่านิยมและวิธีการผลิต แต่ยังไม่พร้อมเผยแพร่
- Tier 3 คือ สถิติทางการที่ไม่มีค่านิยมและวิธีการผลิต ไม่มีข้อมูล และไม่มีหน่วยงานรับผิดชอบ

1.4.11 **หน่วยงาน**<sup>10</sup> หมายถึง ส่วนราชการ รัฐวิสาหกิจ องค์กรมหาชน องค์กรปกครองส่วนท้องถิ่น และหน่วยงานอื่นของรัฐ

1.4.12 **เจ้าของข้อมูล (Data owners)**<sup>11</sup> หมายถึง หน่วยงานที่ทำหน้าที่ตรวจสอบดูแลข้อมูลโดยตรง สร้างความมั่นใจได้ว่าการบริหารจัดการข้อมูลสอดคล้องกับนโยบาย มาตรฐาน กฎระเบียบ หรือกฎหมาย เจ้าของข้อมูลทำการทบทวนและอนุมัติการดำเนินการต่าง ๆ ที่เกี่ยวข้องกับข้อมูล เช่น การเปลี่ยนแปลงเมทาดาตาและเกณฑ์การทำดาตาคลีนซิง (Data cleansing) นอกจากนี้ยังทำหน้าที่ในการให้สิทธิ์ในการเข้าถึงข้อมูล จัดชั้นความลับของข้อมูล เจ้าของข้อมูลมักจะอยู่ในตำแหน่งบริหาร เช่น ผู้อำนวยการฝ่ายหรือหัวหน้าส่วนงานบุคคล เป็นเจ้าของข้อมูลบุคคล ผู้อำนวยการฝ่ายหรือหัวหน้าส่วนงานการเงินเป็นเจ้าของข้อมูลการเงิน เป็นต้น

1.4.13 **หน่วยงานเจ้าของข้อมูล** หมายถึง ส่วนราชการ รัฐวิสาหกิจ องค์กรมหาชน องค์กรปกครองส่วนท้องถิ่น และหน่วยงานอื่นของรัฐ ที่ทำหน้าที่ตรวจสอบดูแลข้อมูลโดยตรง สร้างความมั่นใจได้ว่าการบริหารจัดการข้อมูลสอดคล้องกับนโยบาย มาตรฐาน กฎระเบียบ หรือกฎหมาย

1.4.14 **ระดับหน่วยงานเจ้าของข้อมูล** หมายถึง ระดับการบริหารราชการแผ่นดินตามพระราชบัญญัติระเบียบบริหารราชการแผ่นดิน พ.ศ. 2534 ซึ่งได้บัญญัติให้การบริหารราชการแผ่นดินแบ่งออกเป็น 3 ส่วน ได้แก่ บริหารราชการส่วนกลาง ส่วนภูมิภาค และส่วนท้องถิ่น ระดับการบริหารราชการแผ่นดิน ในที่นี้ จะหมายรวมเฉพาะการบริหารราชการส่วนกลางและส่วนภูมิภาค ได้แก่

1) การบริหารราชการส่วนกลาง ระดับ “กรม หรือส่วนราชการที่เรียกชื่ออย่างอื่น และมีฐานะเป็นกรม”

2) การบริหารราชการส่วนภูมิภาค ระดับ “จังหวัด”

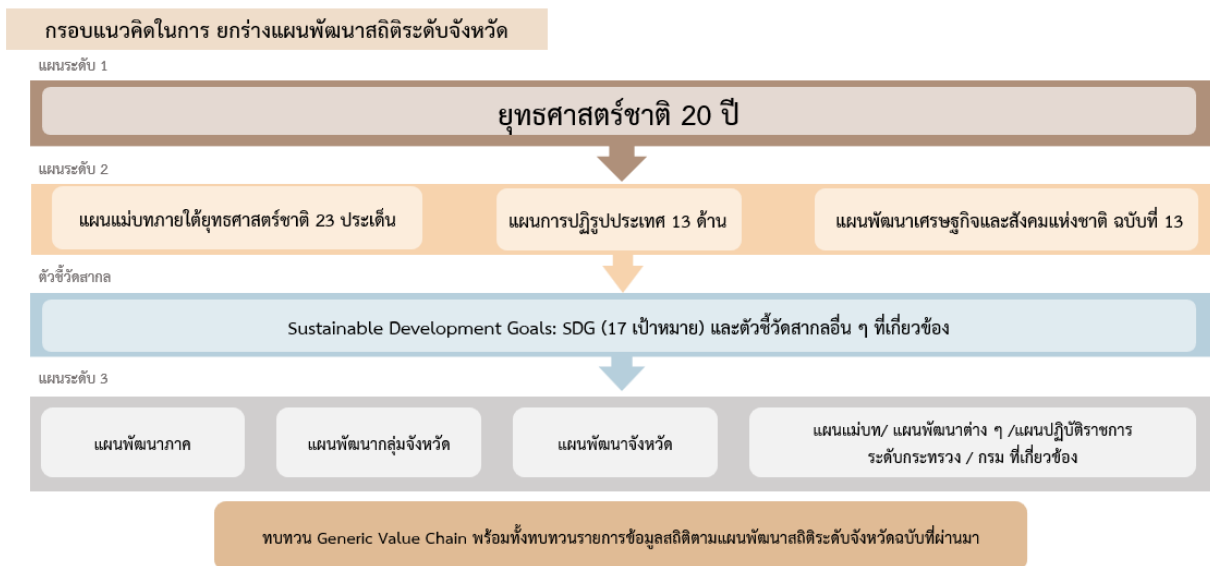
<sup>9</sup> การประชุมคณะกรรมการสถิติด้านสังคม ครั้งที่ 2/2565 วันศุกร์ที่ 2 กันยายน 2565

<sup>10</sup> พระราชบัญญัติสถิติ พ.ศ. 2550

<sup>11</sup> ธรรมนูญข้อมูลภาครัฐ หน้า 36

## ยุทธศาสตร์และแผนที่เกี่ยวข้องกับการพัฒนาในระดับจังหวัด

การขับเคลื่อนในการจัดทำแผนพัฒนาสถิติระดับจังหวัด (พ.ศ. 2566 – 2570) ได้ศึกษายุทธศาสตร์ชาติ 20 ปี (พ.ศ. 2561 – 2580) แผนแม่บทภายใต้ยุทธศาสตร์ชาติ (23 ด้าน) แผนการปฏิรูปประเทศ (13 ด้าน) (ร่าง) แผนพัฒนาเศรษฐกิจและสังคมแห่งชาติ ฉบับที่ 13 (พ.ศ. 2566 – 2570) เป้าหมายการพัฒนาที่ยั่งยืน (Sustainable Development Goals: SDGs) และตัวชี้วัดสากลอื่น ๆ ที่สำคัญ เช่น การจัดอันดับขีดความสามารถในการแข่งขัน (International Institute for Management Development: IMD) ยุทธศาสตร์การพัฒนาของแผนแม่บท/แผนพัฒนาต่าง ๆ/แผนปฏิบัติราชการระดับกระทรวง กรมที่เกี่ยวข้อง (ร่าง) กรอบแผนพัฒนาภาค (พ.ศ. 2566 – 2570) แผนพัฒนากลุ่มจังหวัด (พ.ศ. 2566 – 2570) แผนพัฒนาจังหวัด (พ.ศ. 2566 – 2570) หรือนโยบายของผู้บริหารในจังหวัด เป็นต้น พร้อมทั้งวิเคราะห์ความสอดคล้องเชื่อมโยงระหว่างประเด็นการพัฒนาจังหวัด ตัวชี้วัดการพัฒนากับแผนยุทธศาสตร์และแผนพัฒนาระดับต่าง ๆ เพื่อเป็นกรอบแนวคิดในการดำเนินการในครั้งนี้ ดังภาพ 2



ภาพ 2 กรอบแนวคิดการวิเคราะห์นโยบายและยุทธศาสตร์ที่เกี่ยวข้องกับการพัฒนาในระดับจังหวัด

## 2.1 การศึกษานโยบายและยุทธศาสตร์ที่เกี่ยวข้องกับการพัฒนาในระดับจังหวัด

การจัดทำแผนพัฒนาสถิติระดับจังหวัดนครนายก (พ.ศ. 2566 – 2570) ได้มีการศึกษายุทธศาสตร์และแผนที่เกี่ยวข้องเพื่อให้เกิดความเชื่อมโยงระหว่างแผนและข้อมูลสถิติที่ใช้ในกำหนดนโยบาย การจัดทำตัวชี้วัดเพื่อติดตามประเมินผล ดังนี้

### 2.1.1 ยุทธศาสตร์ชาติ 20 ปี (พ.ศ. 2561 – 2580)<sup>12</sup>

เครื่องมือสำคัญในการบริหารราชการแผ่นดินและใช้เป็นแนวทางในการสนับสนุนการตัดสินใจของผู้บริหาร รวมถึงการวางกรอบการพัฒนาประเทศให้เป็นไปในแนวทางที่เหมาะสมสอดคล้องกับการเปลี่ยนแปลงของประเทศ ทั้งในด้านเศรษฐกิจ สังคม และทรัพยากรธรรมชาติและสิ่งแวดล้อม ได้อย่างมีประสิทธิภาพ เพื่อให้บรรลุวิสัยทัศน์ “ประเทศไทยมีความมั่นคง มั่งคั่ง ยั่งยืน เป็นประเทศที่พัฒนาแล้ว ด้วยการพัฒนาตามหลักปรัชญาของเศรษฐกิจพอเพียง” หรือตามคติพจน์ “มั่นคง มั่งคั่ง ยั่งยืน” ประกอบด้วย 6 ยุทธศาสตร์โดยมีการแปลงยุทธศาสตร์สู่การปฏิบัติ ดังภาพ 3 เพื่อยกระดับศักยภาพของประเทศในหลากหลายมิติ พัฒนาคมนในทุกมิติและในทุกช่วงวัยให้เป็นคนดี คนเก่ง และมีคุณภาพ สร้างโอกาสและความเสมอภาคทางสังคม สร้างการเติบโตบนคุณภาพชีวิตที่เป็นมิตรกับสิ่งแวดล้อม และมีภาครัฐของประชาชนเพื่อประชาชนและประโยชน์ส่วนรวม



ภาพ 3 ยุทธศาสตร์ชาติ 6 ด้านและการแปลงยุทธศาสตร์สู่การปฏิบัติ

<sup>12</sup> ยุทธศาสตร์ชาติ 20 ปี (พ.ศ. 2561 – 2580), ราชกิจจานุเบกษา เล่มที่ 135 ตอนที่ 82 ก

## 2.1.2 แผนแม่บทภายใต้ยุทธศาสตร์ชาติ<sup>13</sup>

แผนแม่บทภายใต้ยุทธศาสตร์ชาติเป็นส่วนสำคัญในการถ่ายทอดเป้าหมายและประเด็นยุทธศาสตร์ของยุทธศาสตร์ชาติลงสู่แผนระดับต่าง ๆ ต่อไป ซึ่งได้คำนึงถึงประเด็นร่วมหรือประเด็นตัดข้ามยุทธศาสตร์และการประสานเชื่อมโยงเป้าหมายของแต่ละแผนแม่บทภายใต้ยุทธศาสตร์ชาติให้มีความสอดคล้องไปในทิศทางเดียวกัน โดยแผนแม่บทภายใต้ยุทธศาสตร์ชาติจะประกอบด้วย สถานการณ์และแนวโน้มที่เกี่ยวข้องของแผนแม่บท เป้าหมายและตัวชี้วัดในการดำเนินการ ซึ่งแบ่งช่วงเวลาออกเป็น 4 ช่วง ช่วงละ 5 ปี รวมทั้งกำหนดแนวทางการพัฒนา และแผนงาน/โครงการที่สำคัญของแผนแม่บทภายใต้ยุทธศาสตร์ชาติ เพื่อเป็นกรอบในการดำเนินการของหน่วยงานที่เกี่ยวข้องให้บรรลุเป้าหมายการพัฒนาประเทศที่กำหนดไว้ในยุทธศาสตร์ว่า “ประเทศชาติมั่นคง ประชาชนมีความสุข เศรษฐกิจพัฒนาอย่างต่อเนื่อง สังคมเป็นธรรม ฐานทรัพยากรธรรมชาติยั่งยืน” โดยยกระดับศักยภาพของประเทศในหลายมิติ พัฒนาคนในทุกมิติและในทุกช่วงวัยให้เป็นคนดี เก่ง และมีคุณภาพ สร้างโอกาสและความเสมอภาคทางสังคม สร้างการเติบโตบนคุณภาพชีวิตที่เป็นมิตรกับสิ่งแวดล้อม และมีภาครัฐของประชาชนเพื่อประชาชนและประโยชน์ส่วนรวม โดยแผนแม่บทภายใต้ยุทธศาสตร์ชาติ มีจำนวน 23 ฉบับ ได้แก่

- 1) ความมั่นคง
- 2) การต่างประเทศ
- 3) การเกษตร
- 4) อุตสาหกรรมและบริการแห่งอนาคต
- 5) การท่องเที่ยว
- 6) พื้นที่และเมืองน่าอยู่อัจฉริยะ
- 7) โครงสร้างพื้นฐาน ระบบโลจิสติกส์ และดิจิทัล
- 8) ผู้ประกอบการและวิสาหกิจขนาดกลางและขนาดย่อมยุคใหม่
- 9) เขตเศรษฐกิจพิเศษ
- 10) การปรับเปลี่ยนค่านิยม และวัฒนธรรม
- 11) ศักยภาพคนตลอดช่วงชีวิต
- 12) การพัฒนาการเรียนรู้
- 13) การเสริมสร้างให้คนไทยมีสุขภาพที่ดี
- 14) ศักยภาพการกีฬา
- 15) พลังทางสังคม
- 16) เศรษฐกิจฐานราก
- 17) ความเสมอภาคและหลักประกันสังคม
- 18) การเติบโตอย่างยั่งยืน
- 19) การบริหารจัดการน้ำทั้งระบบ
- 20) การบริการประชาชนและประสิทธิภาพภาครัฐ
- 21) การต่อต้านการทุจริตและประพฤติมิชอบ
- 22) กฎหมายและกระบวนการยุติธรรม
- 23) การวิจัยและพัฒนานวัตกรรม

<sup>13</sup> ที่มา: สรุปสาระสำคัญแผนแม่บทภายใต้ยุทธศาสตร์ชาติ (พ.ศ. 2561 - 2580), สำนักงานสภาพัฒนาการเศรษฐกิจและสังคมแห่งชาติ

แผนแม่บทภายใต้ยุทธศาสตร์ชาติทั้ง 23 ฉบับ เป็นการกำหนดประเด็นในลักษณะที่มีการบูรณาการ และเชื่อมโยงระหว่างยุทธศาสตร์ชาติด้านที่เกี่ยวข้อง และประเด็นการพัฒนาจะไม่มีซ้ำซ้อนกันระหว่าง แผนแม่บทฯ เพื่อให้ส่วนราชการสามารถนำแผนแม่บทฯ ไปใช้ในทางปฏิบัติได้อย่างมีประสิทธิภาพ และ ป้องกันการเกิดความสับสน โดยแผนแม่บทภายใต้ยุทธศาสตร์ชาติเป็นแผนระดับที่ 2 ที่มีความสำคัญในการ เป็นแนวทางการพัฒนาและขับเคลื่อนประเทศเพื่อให้บรรลุเป้าหมายของยุทธศาสตร์ และถ่ายทอดไปสู่ แนวทางในการปฏิบัติในแผนระดับที่ 3 ของหน่วยงาน ตามมติคณะรัฐมนตรีเมื่อวันที่ 4 ธันวาคม 2560

นอกจากนี้ สำนักงานสภาพัฒนาการเศรษฐกิจและสังคมแห่งชาติได้จัดทำห่วงโซ่คุณค่าของประเทศ ไทย<sup>14</sup> (Final Value Chain Thailand) ที่ส่งผลให้บรรลุ 140 เป้าหมายแผนแม่บทย่อย ภายใต้แผนแม่บทภายใต้ ยุทธศาสตร์ (ฉบับแก้ไข ปี 2566)

### 2.1.3 แผนการปฏิรูปประเทศ (ฉบับปรับปรุง)<sup>15</sup>

แผนการปฏิรูปประเทศ (ฉบับปรับปรุง) เป็นแผนระดับที่ 2 ตามมติคณะรัฐมนตรี เมื่อวันที่ 4 ธันวาคม 2560 โดยส่งผลต่อการบรรลุเป้าหมายของยุทธศาสตร์ชาติ และแผนแม่บทภายใต้ยุทธศาสตร์ ซึ่งทุกหน่วยงานต้องดำเนินการตามกิจกรรมปฏิรูปประเทศที่จะส่งผลให้เกิดการเปลี่ยนแปลงต่อประชาชน อย่างมีนัยสำคัญ (Big Rock) นำไปสู่การปฏิบัติตามหลักความสัมพันธ์เชิงเหตุและผล (Causal Relationship: XYZ) เพื่อให้บรรลุผลสัมฤทธิ์ตามเป้าหมายของยุทธศาสตร์ชาติของแต่ละช่วงเวลา 5 ปี โดยแผนการปฏิรูป ประเทศ ฉบับปรับปรุงจะดำเนินการคู่ขนานไปกับเล่มแผนการปฏิรูปประเทศฉบับเดิมที่ประกาศใช้เมื่อเดือน เมษายน 2561 ที่เป็นกิจกรรมในลักษณะภารกิจปกติของหน่วยงาน ซึ่งแผนการปฏิรูปประเทศ 13 ด้าน ได้แก่ ด้านการเมือง ด้านการบริหารราชการแผ่นดิน ด้านกฎหมาย ด้านกระบวนการยุติธรรม ด้านเศรษฐกิจ ด้าน ทรัพยากรธรรมชาติและสิ่งแวดล้อม ด้านสาธารณสุข ด้านสื่อสารมวลชน เทคโนโลยีสารสนเทศ ด้านสังคม ด้านพลังงาน ด้านการป้องกันและปราบปรามการทุจริตและประพฤติมิชอบ ด้านการศึกษา ด้านวัฒนธรรม กีฬาแรงงาน และการพัฒนาทรัพยากรมนุษย์

### 2.1.4 แผนพัฒนาเศรษฐกิจและสังคมแห่งชาติ ฉบับที่ 13 (พ.ศ. 2566 – 2570)<sup>16</sup>

แผนพัฒนาเศรษฐกิจและสังคมแห่งชาติ ฉบับที่ 13 (พ.ศ. 2566 - 2570) เป็นแผนพัฒนาฯ ฉบับ แรกที่เริ่มต้นกระบวนการยกร่างกรอบแผนแม่บทภายใต้ยุทธศาสตร์ชาติและจะมีผลในการใช้เป็นกรอบเพื่อ กำหนดแผนแม่บทภายใต้ยุทธศาสตร์ชาติ และแผนปฏิบัติการในช่วง 5 ปีที่สองของยุทธศาสตร์ชาติ 20 ปี โดย การกำหนดทิศทางการพัฒนาประเทศในระยะของแผนพัฒนาฯ ได้น้อมนำปรัชญาของเศรษฐกิจพอเพียงมา เป็นหลักในการขับเคลื่อนและวางแผนการพัฒนาประเทศ ไปสู่การบรรลุเป้าหมายในมิติต่าง ๆ ภายใต้ ยุทธศาสตร์ชาติได้อย่างเป็นรูปธรรม ซึ่งการกำหนดทิศทางการพัฒนาประเทศในระยะต่อไปจึงจำเป็นต้องให้ ความสำคัญกับปัจจัยทั้งภายนอกและภายใน ตลอดจนผลจากการเปลี่ยนแปลงของปัจจัยที่จะมีอิทธิพลต่อ โครงสร้างและองค์ประกอบของประเทศในทุกมิติ เพื่อนำมาประมวลผลประกอบการกำหนดทิศทางการพัฒนา ประเทศที่ควรจะมีไปในอนาคต บนหลักปรัชญาของเศรษฐกิจพอเพียงที่สอดคล้องกับเป้าหมายการพัฒนาที่ ยั่งยืนของโลก

<sup>14</sup> ห่วงโซ่คุณค่าของประเทศไทย (Value Chain Thailand) (ฉบับแก้ไขปี 2566) , สำนักงานสภาพัฒนาการเศรษฐกิจและสังคมแห่งชาติ

<sup>15</sup> แผนการปฏิรูปประเทศ (ฉบับปรับปรุง) , สำนักงานสภาพัฒนาการเศรษฐกิจและสังคมแห่งชาติ

<sup>16</sup> แผนพัฒนาเศรษฐกิจและสังคมแห่งชาติ ฉบับที่ 13 (พ.ศ. 2566 - 2570)

แผนพัฒนาฯ ฉบับที่ 13 มีจุดมุ่งหมายเพื่อขับเคลื่อนการพัฒนาประเทศให้สามารถบรรลุผลตามเป้าหมายการพัฒนาระยะยาวที่กำหนดไว้ในยุทธศาสตร์ชาติ โดยมุ่งหวังให้แผนพัฒนาฯ ฉบับที่ 13 (พ.ศ. 2566 - 2570) ทำหน้าที่เป็นกลไกในการขับเคลื่อนที่มีลำดับความสำคัญสูงต่อการพัฒนาประเทศในระยะ 5 ปี และเพื่อผลักดันให้ประเทศสามารถก้าวข้ามความท้าทายต่าง ๆ เพื่อขับเคลื่อนสู่ความเจริญเติบโตที่ทุกภาคส่วนได้รับประโยชน์อย่างเท่าเทียมกัน โดยมีวัตถุประสงค์เพื่อพลิกโฉมประเทศไทยสู่ “สังคมก้าวหน้า เศรษฐกิจสร้างมูลค่าอย่างยั่งยืน” จึงได้กำหนดเป้าหมายหลัก 5 ประการ ประกอบด้วย

- 1) การปรับโครงสร้างการผลิตสู่เศรษฐกิจฐานนวัตกรรม
- 2) การพัฒนาคนสำหรับโลกยุคใหม่
- 3) การมุ่งสู่สังคมแห่งโอกาสและความเป็นธรรม
- 4) การเปลี่ยนผ่านไปสู่ความยั่งยืน
- 5) การเสริมสร้างความสามารถของประเทศในการรับมือกับความเสี่ยงและการเปลี่ยนแปลงภายใต้บริบทโลกใหม่

ดังนั้นแผนพัฒนาฯ ฉบับที่ 13 จึงได้กำหนดจุดหมายการพัฒนา จำนวน 13 ประการที่มีลักษณะเชิงบูรณาการ ซึ่งสามารถนำไปสู่การพัฒนาทั้งในด้านเศรษฐกิจ สังคม ทรัพยากรธรรมชาติและสิ่งแวดล้อมไปพร้อม ๆ กัน ทำให้จุดหมายแต่ละประการสามารถสนับสนุนเป้าหมายหลักได้มากกว่าหนึ่งข้อ โดยจุดหมายทั้ง 13 ประการ แบ่งออกได้เป็น 4 มิติ ดังนี้

#### 1) มิติภาคการผลิตและบริการเป้าหมาย

- จุดหมายที่ 1 ไทยเป็นประเทศชั้นนำด้านสินค้าเกษตรและเกษตรแปรรูปมูลค่าสูง
- จุดหมายที่ 2 ไทยเป็นจุดหมายของการท่องเที่ยวที่เน้นคุณภาพและความยั่งยืน
- จุดหมายที่ 3 ไทยเป็นฐานการผลิตยานยนต์ไฟฟ้าที่สำคัญของโลก
- จุดหมายที่ 4 ไทยเป็นศูนย์กลางทางการแพทย์และสุขภาพมูลค่าสูง
- จุดหมายที่ 5 ไทยเป็นประตูการค้าการลงทุนและยุทธศาสตร์ทางโลจิสติกส์ที่สำคัญของภูมิภาค
- จุดหมายที่ 6 ไทยเป็นศูนย์กลางด้านดิจิทัลและอุตสาหกรรมอิเล็กทรอนิกส์อัจฉริยะของอาเซียน

#### 2) มิติโอกาสและความเสมอภาคทางเศรษฐกิจและสังคม

- จุดหมายที่ 7 ไทยมีวิสาหกิจขนาดกลางและขนาดย่อมที่เข้มแข็ง มีศักยภาพสูง และสามารถแข่งขันได้
- จุดหมายที่ 8 ไทยมีพื้นที่และเมืองอัจฉริยะที่น่าอยู่ ปลอดภัย เติบโตได้อย่างยั่งยืน
- จุดหมายที่ 9 ไทยมีความยากจนข้ามรุ่นลดลง และคนไทยทุกคนมีความคุ้มครองทางสังคมที่เพียงพอเหมาะสม

#### 3) มิติความยั่งยืนของทรัพยากรธรรมชาติและสิ่งแวดล้อม

- จุดหมายที่ 10 ไทยมีเศรษฐกิจหมุนเวียนและสังคมคาร์บอนต่ำ
- จุดหมายที่ 11 ไทยสามารถลดความเสี่ยงและผลกระทบจากภัยธรรมชาติและการเปลี่ยนแปลงสภาพภูมิอากาศ

#### 4) มิติปัจจัยผลักดันการพลิกโฉมประเทศ

- จุดหมายที่ 12 ไทยมีกำลังคนสมรรถนะสูง มุ่งเรียนรู้อย่างต่อเนื่อง ตอบโจทย์การพัฒนาแห่งอนาคต
- จุดหมายที่ 13 ไทยมีภาครัฐที่ทันสมัย มีประสิทธิภาพ และตอบโจทย์ประชาชน

### 2.1.5 การพัฒนาที่ยั่งยืน (Sustainable Development)<sup>17</sup>

การพัฒนาที่ยั่งยืน (Sustainable Development) คือ แนวทางการพัฒนาที่ตอบสนองความต้องการของคนรุ่นปัจจุบัน โดยไม่ลดทอนความสามารถในการตอบสนอง ความต้องการของคนรุ่นหลัง (Brundtland Report, 1987) โดยการบรรลุการพัฒนาที่ยั่งยืน มีองค์ประกอบสำคัญ 3 ประการ ได้แก่ การเติบโตทางเศรษฐกิจ (Economic Growth) ความครอบคลุมทางสังคม (Social Inclusion) และการคุ้มครองสิ่งแวดล้อม (Environmental Protection)



ภาพ 4 เป้าหมายการพัฒนาที่ยั่งยืน

ในการประชุมสมัชชาสหประชาชาติสมัยสามัญ ครั้งที่ 70 เมื่อวันที่ 25 กันยายน 2558 ณ สำนักงานใหญ่สหประชาชาติ ประเทศไทยและประเทศสมาชิกสหประชาชาติรวม 193 ประเทศ ร่วมลงนามรับรองวาระการพัฒนาที่ยั่งยืน ค.ศ. 2030 (2030 Agenda for Sustainable Development) ซึ่งเป็นกรอบการพัฒนาของโลกเพื่อร่วมกันบรรลุการพัฒนาทางสังคม เศรษฐกิจ และสิ่งแวดล้อมอย่างยั่งยืน โดยไม่ทิ้งใครไว้ข้างหลัง ภายในปี ค.ศ. 2030 โดยกำหนดให้มีเป้าหมายการพัฒนาที่ยั่งยืน (Sustainable Development Goals: SDGs) เป็นแนวทางให้แต่ละประเทศดำเนินการร่วมกัน

<sup>17</sup> สำนักงานสภาพัฒนาการเศรษฐกิจและสังคมแห่งชาติ, <https://sdgs.nesdc.go.th/>

เป้าหมายการพัฒนาที่ยั่งยืน (SDGs) 17 เป้าหมาย ประกอบด้วย 169 เป้าหมายย่อย (SDG Targets) ที่มีความเป็นสากล เชื่อมโยงและเกี่ยวพันกัน และกำหนดให้มี 247 ตัวชี้วัด เพื่อใช้ติดตามและประเมินความก้าวหน้าของการพัฒนา โดยสามารถจัดกลุ่ม SDGs ตามปัจจัยที่เชื่อมโยงกันใน 5 มิติ (5P) ได้แก่



ภาพ 5 การจัดกลุ่ม SDGs ตามปัจจัยที่เชื่อมโยงกันใน 5 มิติ (5P)

**1) การพัฒนาคน (People)** ให้ความสำคัญกับการขจัดปัญหาความยากจนและความหิวโหย และลดความเหลื่อมล้ำในสังคม ประกอบด้วย

- เป้าหมายที่ 1: ขจัดความยากจน
- เป้าหมายที่ 2: ยุติความหิวโหย บรรลุความมั่นคงทางอาหารและยกระดับโภชนาการสำหรับทุกคนในทุกวัย
- เป้าหมายที่ 3: สร้างหลักประกันว่าคนมีชีวิตที่มีสุขภาพดีและส่งเสริมสวัสดิภาพสำหรับทุกคนในทุกวัย
- เป้าหมายที่ 4: สร้างหลักประกันว่าทุกคนมีการศึกษาที่มีคุณภาพอย่างครอบคลุมและเท่าเทียม และสนับสนุนโอกาสในการเรียนรู้ตลอดชีวิต
- เป้าหมายที่ 5: บรรลุความเท่าเทียมระหว่างเพศ และเสริมสร้างความเข้มแข็งให้แก่สตรีและเด็กหญิง

**2) สิ่งแวดล้อม (Planet)** ให้ความสำคัญกับการปกป้องและรักษาทรัพยากรธรรมชาติและสภาพภูมิอากาศ เพื่อพลเมืองโลกรุ่นต่อไป ประกอบด้วย

- เป้าหมายที่ 7: สร้างหลักประกันให้ทุกคนสามารถเข้าถึงพลังงานสมัยใหม่ที่ยั่งยืนในราคาที่ย่อมเยา
- เป้าหมายที่ 8: ส่งเสริมการเติบโตทางเศรษฐกิจที่ต่อเนื่อง ครอบคลุม และยั่งยืน การจ้างงานเต็มที่มีผลิตภาพ และการมีงานที่เหมาะสมสำหรับทุกคน
- เป้าหมายที่ 9: สร้างโครงสร้างพื้นฐานที่มีความทนทาน ส่งเสริมการพัฒนาอุตสาหกรรมที่ครอบคลุมและยั่งยืน และส่งเสริมนวัตกรรม
- เป้าหมายที่ 10: ลดความไม่เสมอภาคภายในประเทศและระหว่างประเทศ
- เป้าหมายที่ 11: ทำให้เมืองและการตั้งถิ่นฐานของมนุษย์มีความครอบคลุม ปลอดภัย มีภูมิต้านทานและยั่งยืน

**3) เศรษฐกิจและความมั่งคั่ง (Prosperity)** ส่งเสริมให้ประชาชนมีความเป็นอยู่ที่ดีและสอดคล้องกับธรรมชาติ ประกอบด้วย

- เป้าหมายที่ 6: สร้างหลักประกันว่าจะมีการจัดให้มีน้ำและสุขอนามัยสำหรับทุกคนและมีการบริหารจัดการที่ยั่งยืน
- เป้าหมายที่ 12: สร้างหลักประกันให้มีรูปแบบการผลิตและการบริโภคที่ยั่งยืน
- เป้าหมายที่ 13: เร่งต่อสู้กับการเปลี่ยนแปลงสภาพภูมิอากาศและผลกระทบที่เกิดขึ้น
- เป้าหมายที่ 14: อนุรักษ์และใช้ประโยชน์จากมหาสมุทร ทะเล และทรัพยากรทางทะเลอย่างยั่งยืนเพื่อการพัฒนาที่ยั่งยืน
- เป้าหมายที่ 15: ปกป้อง ฟื้นฟู และสนับสนุนการใช้ระบบนิเวศบนบกอย่างยั่งยืน จัดการป่าไม้อย่างยั่งยืนต่อสู้การกลายสภาพเป็นทะเลทราย หยุดการเสื่อมโทรมของที่ดิน และฟื้นสภาพกลับมาใหม่ และหยุดการสูญเสียดังกล่าวหลายทางชีวภาพ

**4) สันติภาพและความยุติธรรม (Peace)** ยึดหลักการอยู่ร่วมกันอย่างสันติ มีสังคมที่สงบสุข และไม่แบ่งแยกประกอบด้วย

- เป้าหมายที่ 16: ส่งเสริมสังคมที่สงบสุขและครอบคลุมเพื่อการพัฒนาที่ยั่งยืน ให้ทุกคนเข้าถึงความยุติธรรมและสร้างสถาบันที่มีประสิทธิภาพลึกลับรับผิดชอบและครอบคลุมในทุกระดับ

**5) ความเป็นหุ้นส่วนการพัฒนา (Partnership)** ความร่วมมือของทุกภาคส่วนในการขับเคลื่อนวาระการพัฒนาที่ยั่งยืน ประกอบด้วย

- เป้าหมายที่ 17: เสริมความเข้มแข็งให้แก่กลไกการดำเนินงานและฟื้นฟูสภาพหุ้นส่วนความร่วมมือระดับโลกสำหรับการพัฒนาที่ยั่งยืน

**2.1.6 แผนพัฒนาภาคตะวันออกเฉียงเหนือ (พ.ศ. 2566 – 2570)<sup>18</sup>**

แผนพัฒนาภาคตะวันออกเฉียงเหนือ (พ.ศ. 2566 – 2570) มีเป้าหมายการพัฒนาที่มุ่งพัฒนาเศรษฐกิจให้เกิดการขยายตัวอย่างต่อเนื่องและยั่งยืน และเกิดการกระจายรายได้อย่างทั่วถึงทุกพื้นที่ ควบคู่กับคุณภาพชีวิตของประชาชนที่ดี

**ตัวชี้วัด**

- 1) อัตราการขยายตัวผลิตภัณฑ์ภาคตะวันออกเฉียงเหนือ (ร้อยละ)
- 2) สัมประสิทธิ์ความไม่เสมอภาค (Gini Coefficient) ในการกระจายรายได้ของภาคตะวันออกเฉียงเหนือ

**ทางการพัฒนา**

เพื่อขับเคลื่อนการพัฒนาภาคตะวันออกเฉียงเหนือให้สอดคล้องและเชื่อมโยงกับแผนแม่บทภายใต้ยุทธศาสตร์ชาติ และแผนพัฒนา ฉบับที่ 13 ที่มุ่งเน้นการยกระดับเศรษฐกิจ ทั้งภาคการผลิตและบริการให้มีมูลค่าสูง เป็นมิตรต่อสิ่งแวดล้อม เกิดการกระจายรายได้อย่างทั่วถึงและเป็นธรรม การเสริมสร้างความเข้มแข็งของครอบครัว เพื่อลดความเหลื่อมล้ำทางสังคม และการรักษาฐานทรัพยากรธรรมชาติและสิ่งแวดล้อมให้มีความอุดมสมบูรณ์และมีคุณภาพที่ดี พร้อมทั้งเป็นมรดกตกทอดส่งต่อสู่คนรุ่นหลัง

<sup>18</sup> เป้าหมายและแนวทางการพัฒนาภาคตะวันออกเฉียงเหนือ หน้า 44 – 45

## 2.1.7 แผนพัฒนาภูมิภาคตะวันออก 2 (จันทบุรี ตราด นครนายก ปราจีนบุรี และสระแก้ว พ.ศ. 2566 – 2570 ประจำปีงบประมาณ พ.ศ. 2566 – 2570)<sup>19</sup>

กลุ่มจังหวัดภาคตะวันออก 2 ประกอบด้วย จังหวัดจันทบุรี จังหวัดตราด จังหวัดนครนายก จังหวัดปราจีนบุรี และจังหวัดสระแก้ว มีวิสัยทัศน์ของกลุ่มจังหวัดภาคตะวันออก 2 “เมืองแห่งคุณภาพชีวิต ศูนย์กลางการท่องเที่ยวเชิงนิเวศ วิถีชุมชนและวัฒนธรรม แหล่งผลไม้และเกษตรปลอดภัย”

### เป้าประสงค์รวม (Ultimate Goals)

- 1) เศรษฐกิจเจริญเติบโตอย่างมีเสถียรภาพ
- 2) ประชาชนมีคุณภาพชีวิตที่ดี สังคมมีความเข้มแข็งเป็นฐานรากที่เอื้อต่อการพัฒนาทรัพยากรมนุษย์
- 3) ทรัพยากรธรรมชาติและสิ่งแวดล้อม

### ตำแหน่งการพัฒนา (Positioning)

- เมืองแห่งคุณภาพชีวิต
- แหล่งท่องเที่ยวประวัติศาสตร์ วัฒนธรรมและนิเวศ
- แหล่งผลิตผลไม้ สินค้าเกษตรปลอดภัย
- เมืองสมุนไพรแห่งเอเชีย
- ประตูการค้าชายแดนเชื่อมโยงประเทศเพื่อนบ้าน

### ประเด็นการพัฒนากลุ่มจังหวัด

- ประเด็นการพัฒนาที่ 1 : ส่งเสริมและพัฒนากการท่องเที่ยวให้ได้มาตรฐานเพื่อสนับสนุนการท่องเที่ยวเชิงนิเวศ วิถีชีวิตชุมชนและวัฒนธรรม
- ประเด็นการพัฒนาที่ 2 : เพิ่มขีดความสามารถด้านการค้า การค้าชายแดน และการลงทุนเชื่อมโยง EEC และประเทศเพื่อนบ้าน
- ประเด็นการพัฒนาที่ 3 : พัฒนาประสิทธิภาพการผลิต การแปรรูป และการตลาดสินค้าเกษตรตามมาตรฐานความปลอดภัยอย่างครบวงจรและมีมูลค่าสูง
- ประเด็นการพัฒนาที่ 4 : รักษา รักษาป่า สร้างสมดุลแห่งสิ่งแวดล้อม
- ประเด็นการพัฒนาที่ 5 : พัฒนาศูนย์กลางมนุษย์ สังคม การบริหารจัดการ ยกกระดับคุณภาพชีวิตให้มีความมั่นคงปลอดภัย

## 2.1.8 แผนพัฒนาจังหวัดนครนายก พ.ศ. 2566 – 2570 (ฉบับทบทวน ประจำปีงบประมาณ พ.ศ. 2568)<sup>20</sup>

แผนพัฒนาจังหวัดนครนายก (พ.ศ. 2566 – 2570) จัดทำขึ้นเพื่อให้จังหวัดนครนายกมีทิศทาง การดำเนินงานที่ชัดเจน สอดคล้องเชื่อมโยงกับยุทธศาสตร์ชาติ แผนแม่บทภายใต้ยุทธศาสตร์ชาติ แผนการปฏิรูป ประเทศ แผนพัฒนาเศรษฐกิจและสังคมแห่งชาติ นโยบายรัฐบาล แผนรายสาขาต่าง ๆ ข้อเสนอการนายกรัฐมนตรี แผนพัฒนาภาค

<sup>19</sup> <https://drive.google.com/file/d/1z990oRqilS2GH76iE18Jluu2mkn8id1v/view?usp=sharing> หน้า 107 - 108

<sup>20</sup> [https://ww2.nakhonnayok.go.th/files/com\\_news\\_devpro/2023-11\\_5e26cc3d4887bb8.pdf](https://ww2.nakhonnayok.go.th/files/com_news_devpro/2023-11_5e26cc3d4887bb8.pdf) หน้า 7

และบริบทที่เกี่ยวข้อง รวมทั้งใช้เป็นแนวทางในการขับเคลื่อนการดำเนินงาน และการติดตามประเมินผลได้อย่างมีประสิทธิภาพและบรรลุผลสัมฤทธิ์ ซึ่งได้มีการกำหนดเป้าหมายการพัฒนา พันธกิจ ประเด็นการพัฒนา เป้าประสงค์ ตัวชี้วัดความสำเร็จตามเป้าหมายการพัฒนาและแนวทางการพัฒนาจังหวัด

เป้าหมายการพัฒนาจังหวัด คือ “เมืองน่าอยู่ สู่หมุดหมาย ท่องเที่ยวที่หลากหลาย และการพัฒนาเป็นแหล่งเกษตรมูลค่าสูง”

### ประเด็นการพัฒนาจังหวัดนครนายก

- 1) ส่งเสริมการผลิตสินค้าเกษตรและผลิตภัณฑ์แปรรูปให้มีความปลอดภัยตรงกับความ ต้องการของตลาด
- 2) ส่งเสริมและพัฒนาการท่องเที่ยวเชิงนิเวศ สุขภาพ วัฒนธรรม การบริการและการประชุมที่ ได้มาตรฐาน
- 3) พัฒนาความรู้และทักษะในการประกอบอาชีพของประชาชน รวมถึงจัดเตรียมโครงสร้าง พื้นฐานให้บริการประชาชนอย่างเป็นระบบ เพื่อให้ชุมชนมีความเข้มแข็ง รวมทั้ง เสริมสร้างความมั่นคงในสังคมให้มีความสุข
- 4) อนุรักษ์ ฟื้นฟู และบริหารจัดการทรัพยากรธรรมชาติและสิ่งแวดล้อม ให้เกิดความสมดุล ต่อระบบนิเวศ โดยประชาชนมีส่วนร่วม

## 2.2 การวิเคราะห์ประเด็นการพัฒนาจังหวัดภายใต้แผนพัฒนาจังหวัดที่เป็นปัจจุบันที่ สอดคล้องกับยุทธศาสตร์และแผนที่เกี่ยวข้องกับการพัฒนาในระดับจังหวัด

สำนักงานสถิติจังหวัดในฐานะฝ่ายเลขานุการคณะกรรมการสถิติระดับจังหวัดได้ดำเนินการหารือ ร่วมกับสำนักงานจังหวัดเกี่ยวกับการวิเคราะห์ประเด็นการพัฒนาจังหวัดที่สอดคล้องกับยุทธศาสตร์และแผนที่ เกี่ยวข้องกับการพัฒนาในระดับจังหวัด สามารถสรุปความสอดคล้องเชื่อมโยงระหว่างประเด็นยุทธศาสตร์การ พัฒนา และตัวชี้วัดของจังหวัดนครนายก กับประเด็นหมุดหมายและตัวชี้วัดตามแผนพัฒนาฯ ฉบับที่ 13 แสดง ได้ดังตารางต่อไปนี้

### 2.2.1 ยุทธศาสตร์ชาติ (พ.ศ. 2561 – 2580) ที่สอดคล้องกับแผนพัฒนาจังหวัดที่เป็นปัจจุบัน

- ยุทธศาสตร์ชาติด้านการสร้างความสามารถในการแข่งขัน  
เป้าหมาย: (1) ประเทศไทยเป็นประเทศที่พัฒนาแล้ว เศรษฐกิจเติบโตอย่างมีเสถียรภาพ และยั่งยืน  
(2) ประเทศไทยมีขีดความสามารถในการแข่งขันสูงขึ้น
- ยุทธศาสตร์ชาติด้านความมั่นคง  
เป้าหมาย: (1) ประชาชนอยู่ดี กินดี และมีความสุข  
(2) บ้านเมืองมีความมั่นคงในทุกมิติและทุกระดับ
- ยุทธศาสตร์ชาติด้านการพัฒนาและเสริมสร้างศักยภาพทรัพยากรมนุษย์  
เป้าหมาย: (1) คนไทยเป็นคนดี คนเก่ง มีคุณภาพ พร้อมสำหรับวิถีชีวิตในศตวรรษที่ ๒๑

- (2) สังคมไทยมีสภาพแวดล้อมที่เอื้อและสนับสนุนต่อการพัฒนาคนตลอดช่วงชีวิต
- ยุทธศาสตร์ชาติด้านการสร้างโอกาสและความเสมอภาคทางสังคม  
เป้าหมาย: (1) สร้างความเป็นธรรม และลดความเหลื่อมล้ำในทุกมิติ  
(2) เพิ่มขีดความสามารถของชุมชนท้องถิ่นในการพัฒนา การพึ่งตนเอง และการจัดการตนเองเพื่อสังคมคุณภาพ
- ยุทธศาสตร์ชาติด้านการสร้างการเติบโตบนคุณภาพชีวิตที่เป็นมิตรต่อสิ่งแวดล้อม  
เป้าหมาย: (1) อนุรักษ์และรักษาทรัพยากรธรรมชาติ สิ่งแวดล้อม และวัฒนธรรม ให้คนรุ่นต่อไปได้ใช้อย่างยั่งยืน มีสมดุล

### 2.2.2 แผนแม่บทภายใต้ยุทธศาสตร์ชาติที่สอดคล้องกับแผนพัฒนาจังหวัดที่เป็นปัจจุบัน

- ประเด็นการเกษตร  
ตัวชี้วัด: (1) อัตราการขยายตัวของผลิตภัณฑ์มวลรวมในประเทศสาขาเกษตร (ร้อยละต่อปี)  
(2) ผลิตภาพการผลิตของภาคการเกษตร (เฉลี่ยร้อยละ)
- ประเด็นท่องเที่ยว  
ตัวชี้วัด: (1) สัดส่วนผลิตภัณฑ์มวลรวมในประเทศด้านการท่องเที่ยวต่อผลิตภัณฑ์มวลรวมในประเทศ (เฉลี่ยร้อยละ)  
(2) อัตราการขยายตัวของรายได้จากการท่องเที่ยวในเมืองรองสูงกว่าอัตราการขยายตัวของรายได้จากการท่องเที่ยวรวมของประเทศ (เฉลี่ยร้อยละ)  
(3) การพัฒนาการเดินทางและการท่องเที่ยว (อันดับของโลก ภายในปี 2570/2575/2580)

### 2.2.3 แผนการปฏิรูปประเทศ 13 ด้าน ที่สอดคล้องกับแผนพัฒนาจังหวัดฉบับปัจจุบัน

- ด้านเศรษฐกิจ  
เป้าหมาย: ยกระดับศักยภาพทางเศรษฐกิจของประเทศ
- ด้านทรัพยากรธรรมชาติและสิ่งแวดล้อม  
เป้าหมาย: สิ่งแวดล้อมได้รับการดูแลรักษาอย่างเป็นระบบและมีประสิทธิภาพเพื่อลดมลพิษ และผลกระทบต่อสุขภาพของประชาชนและระบบนิเวศ/ทรัพยากรธรรมชาติ ได้รับการรักษาและฟื้นฟูให้มีความสมบูรณ์และยั่งยืนเป็นฐานการพัฒนาประเทศ ทั้งทางเศรษฐกิจ สังคม และสิ่งแวดล้อม
- ด้านสาธารณสุข  
เป้าหมาย: มีระบบสาธารณสุขที่ได้รับมาตรฐานที่ประชากรทุกระดับเข้าถึงได้ดีขึ้น/ การเข้าถึงบริการสาธารณสุขมีความเหลื่อมล้ำลดลง
- ด้านวัฒนธรรม กีฬา แรงงาน และการพัฒนาทรัพยากรมนุษย์  
เป้าหมาย: เพื่อมูลค่าทางเศรษฐกิจฐานวัฒนธรรม

## 2.2.4 แผนพัฒนาเศรษฐกิจและสังคมแห่งชาติ ฉบับที่ 13 ที่สอดคล้องกับแผนพัฒนาจังหวัด ฉบับปัจจุบัน

- หมายเหตุที่ 1 ไทยเป็นประเทศชั้นนำด้านสินค้าเกษตรและเกษตรแปรรูปมูลค่าสูง
- หมายเหตุที่ 2 ไทยเป็นจุดหมายของการท่องเที่ยวที่เน้นคุณภาพและความยั่งยืน
- หมายเหตุที่ 7 ไทยมีวิสาหกิจขนาดกลางและขนาดย่อมที่เข้มแข็ง มีศักยภาพสูง และสามารถแข่งขันได้
- หมายเหตุที่ 9 ไทยมีความยากจนข้ามรุ่นลดลง และมีความคุ้มครองทางสังคมที่เพียงพอเหมาะสม
- หมายเหตุที่ 10 ไทยมีเศรษฐกิจหมุนเวียนและสังคมคาร์บอนต่ำ
- หมายเหตุที่ 11 ไทยสามารถลดความเสี่ยงและผลกระทบจากภัยธรรมชาติ และการเปลี่ยนแปลงสภาพภูมิอากาศมี
- หมายเหตุที่ 12 ไทยมีกำลังคนสมรรถนะสูง มุ่งเรียนรู้อย่างต่อเนื่อง ตอบโจทย์การพัฒนาแห่งอนาคต

## 2.2.5 เป้าหมายการพัฒนาที่ยั่งยืนที่สอดคล้องกับแผนพัฒนาจังหวัดที่เป็นปัจจุบัน

- เป้าหมาย 8 งานที่มีคุณค่าและการเติบโตทางเศรษฐกิจ  
เป้าประสงค์ 8.1: ทำให้การเติบโตทางเศรษฐกิจต่อหัวประชากรมีความยั่งยืนตามบริบทของประเทศ โดยเฉพาะอย่างยิ่ง ให้ผลิตภัณฑ์มวลรวมในประเทศของประเทศพัฒนาน้อย ที่สุด มีการขยายตัวอย่างน้อยร้อยละ 7 ต่อปี  
เป้าประสงค์ 8.9: ออกแบบและใช้นโยบายเพื่อส่งเสริมการท่องเที่ยวที่ยั่งยืน ซึ่งช่วยสร้างงานและส่งเสริมวัฒนธรรมและผลิตภัณฑ์ท้องถิ่น ภายในปี พ.ศ. 2573
- เป้าหมาย 9 โครงสร้างพื้นฐาน นวัตกรรม และอุตสาหกรรม  
เป้าประสงค์ 9.2: ส่งเสริมการพัฒนาอุตสาหกรรมที่ครอบคลุมและยั่งยืน และภายในปี พ.ศ. 2573 ให้เพิ่มส่วนแบ่งของภาคอุตสาหกรรมในการจ้างงานและผลิตภัณฑ์มวลรวมของประเทศ โดยให้เป็นไปตามบริบทของประเทศ และให้เพิ่มส่วนแบ่งขึ้นเป็น 2 เท่า ในประเทศพัฒนาน้อยที่สุด  
เป้าประสงค์ 9.1: พัฒนาโครงสร้างพื้นฐานที่มีคุณภาพ เชื่อถือได้ ยั่งยืนและมีความต้านทาน และยืดหยุ่นต่อการเปลี่ยนแปลง ซึ่งรวมถึงโครงสร้างพื้นฐาน ภูมิภาคและที่ข้ามเขตแดน เพื่อสนับสนุนการพัฒนาทางเศรษฐกิจและความเป็นอยู่ที่ดีของมนุษย์

- เป้าหมาย 10 ลดความเหลื่อมล้ำ  
เป้าประสงค์ 10.2: เสริมสร้างศักยภาพและส่งเสริมความครอบคลุมทางสังคม เศรษฐกิจ และการเมืองสำหรับทุกคน โดยไม่คำนึงถึงอายุ เพศ ความพิการ เชื้อชาติ ชาติพันธุ์ แหล่งกำเนิด ศาสนา สถานะทางเศรษฐกิจหรืออื่น ๆ ภายในปี พ.ศ. 2573
- เป้าหมาย 15 ระบบนิเวศบนบก  
เป้าประสงค์ 15.2: ส่งเสริมการดำเนินการบริหารจัดการป่าไม้ทุกประเภทอย่างยั่งยืน หยุดยั้งการตัดไม้ทำลายป่า ป่าที่เสื่อมโทรม และเพิ่มการปลูกป่าและ ป่าฟื้นคืนทั่วโลกอย่างจริงจัง ภายในปี พ.ศ. 2573

**ตาราง 1** ความสอดคล้องระหว่างประเด็นหมุดหมายตามแผนพัฒนาเศรษฐกิจและสังคมแห่งชาติ ฉบับที่ 13 และประเด็นการพัฒนาจังหวัดของแผนพัฒนาจังหวัดฯ

ประเด็นหมุดหมายแผนฯ 13	ประเด็นการพัฒนาจังหวัด
1. ไทยเป็นประเทศชั้นนำด้านสินค้าเกษตรและเกษตรแปรรูปมูลค่าสูง	1. ส่งเสริมการผลิตสินค้าเกษตรและผลิตภัณฑ์แปรรูปให้มีความปลอดภัยตรงกับความต้องการของตลาด
2. ไทยเป็นจุดหมายของการท่องเที่ยวที่เน้นคุณภาพและความยั่งยืน	2. ส่งเสริมและพัฒนาการท่องเที่ยวเชิงนิเวศ สุขภาพ วัฒนธรรม การบริการและการประชุมที่ได้มาตรฐาน
3. ไทยเป็นฐานการผลิตยานยนต์ไฟฟ้าที่สำคัญของโลก	
4. ไทยเป็นศูนย์กลางทางการแพทย์และสุขภาพมูลค่าสูง	-
5. ไทยเป็นประตูการค้าการลงทุนและยุทธศาสตร์ทางโลจิสติกส์ที่สำคัญของภูมิภาค	
6. ไทยเป็นศูนย์กลางด้านดิจิทัลและอุตสาหกรรมอิเล็กทรอนิกส์อัจฉริยะของอาเซียน	-
7. ไทยมีวิสาหกิจขนาดกลางและขนาดย่อมที่เข้มแข็ง มีศักยภาพสูง และสามารถแข่งขันได้	-
8. ไทยมีพื้นที่และเมืองอัจฉริยะที่น่าอยู่ ปลอดภัย เติบโตได้อย่างยั่งยืน	
9. ไทยมีความยากจนข้ามรุ่นลดลง และคนไทยทุกคนมีความคุ้มครองทางสังคมที่เพียงพอ เหมาะสม	3. พัฒนาความรู้และทักษะในการประกอบอาชีพของประชาชน รวมถึงจัดเตรียมโครงสร้างพื้นฐานให้บริการประชาชนอย่างเป็นระบบ เพื่อให้ชุมชนมีความเข้มแข็ง รวมทั้งเสริมสร้างความมั่นคงในสังคมให้มีความสุข
10. ไทยมีเศรษฐกิจหมุนเวียนและสังคมคาร์บอนต่ำ	4. อนุรักษ์ ฟื้นฟู และบริหารจัดการทรัพยากรธรรมชาติและสิ่งแวดล้อม ให้เกิดความสมดุลต่อระบบนิเวศ โดยประชาชนมีส่วนร่วม
11. ไทยสามารถลดความเสี่ยงและผลกระทบจากภัยธรรมชาติและการเปลี่ยนแปลงสภาพภูมิอากาศ	
12. ไทยมีกำลังคนสมรรถนะสูง มุ่งเรียนรู้อย่างต่อเนื่อง ตอบโจทย์การพัฒนาแห่งอนาคต	-
13. ไทยมีภาครัฐที่ทันสมัย มีประสิทธิภาพ และตอบโจทย์ประชาชน	-

ตาราง 2 ตัวชี้วัดตามแผนพัฒนาเศรษฐกิจและสังคมแห่งชาติ ฉบับที่ 13 และความสอดคล้องระหว่าง  
ตัวชี้วัดตามแผนพัฒนาจังหวัดฯ

ตัวชี้วัดแผนพัฒนาฯ ฉบับที่ 13	ตัวชี้วัดของจังหวัดนครนายก
1.1 GDP สาขาเกษตรเติบโต ร้อยละ 4.5 ต่อปี	1. อัตราการขยายตัวมูลค่าผลิตภัณฑ์มวลรวม ของจังหวัดภาคเกษตรเพิ่มขึ้น 3. เกษตรกรมีรายได้จากการเกษตรเพิ่มขึ้น (ร้อยละ)
1.2 รายได้สุทธิครัวเรือนเกษตรกรกร ไม่ต่ำกว่า 537,000 บาท ต่อครัวเรือน	
1.3 พื้นที่ทำเกษตรกรรมยั่งยืนเพิ่มขึ้นเป็น 10 ล้านไร่	
1.4 พื้นที่เพาะปลูกพืชที่ไม่เหมาะสมลดลงร้อยละ 10	
1.5 ภาคเกษตรมีผลผลิตภาพการผลิตรวม (TFP) เฉลี่ยร้อยละ 1.5	
1.6 มีตลาดกลางสินค้าเกษตรภูมิภาค	
1.7 จำนวนสหกรณ์ภาคเกษตรในชั้นที่ 1 ตามเกณฑ์การจัด ระดับความเข้มแข็งสหกรณ์เพิ่มขึ้นอย่างน้อย ร้อยละ 18	
1.8 จำนวนกลุ่มเกษตรกรในชั้นที่ 1 ตามเกณฑ์การจัดระดับ ความเข้มแข็งกลุ่มเกษตรกรเพิ่มขึ้นอย่างน้อยร้อยละ 6	
1.9 จำนวนวิสาหกิจชุมชนในระดับดี ตามเกณฑ์การจัดระดับ ความเข้มแข็งวิสาหกิจชุมชนเพิ่มขึ้นอย่างน้อยร้อยละ 5	
1.10 ผู้ประกอบการเกษตรเพิ่มขึ้น (การประเมินของ กษ.) ปีละ 4,000 ราย	
1.11 มูลค่าการลงทุนในเขตพัฒนาพิเศษภาคตะวันออก	2. รายได้จากการท่องเที่ยวของผู้เยี่ยมเยือน เพิ่มขึ้น (ร้อยละ 1.5)
1.12 มูลค่าการลงทุนในเขตพัฒนาเศรษฐกิจพิเศษชายแดน	
1.13 รายได้จากการท่องเที่ยวในเมืองท่องเที่ยวรองเฉลี่ยทุกเมือง เพิ่มขึ้นร้อยละ 10 ต่อปี	
1.14 พื้นที่ป่าไม้เพิ่มขึ้น โดยเป็นป่าไม้ธรรมชาติ ร้อยละ 33 และ พื้นที่ป่าเศรษฐกิจเพื่อการใช้ประโยชน์ ร้อยละ 12 ของ พื้นที่ประเทศ	
1.15 ดัชนีการพัฒนามนุษย์ 0.82 ภายในปี 2570	
	4. ร้อยละคนจนเป้าหมาย (TPMAP) ได้รับความ ช่วยเหลือ/เข้าถึงบริการภาครัฐ ไม่น้อยกว่า (ร้อยละ 20)

นอกจากนี้ฝ่ายเลขานุการคณะกรรมการสถิติระดับจังหวัดได้ประชุมหารือร่วมกับสำนักงานจังหวัดได้  
สรุปความสอดคล้องเชื่อมโยงระหว่างประเด็นการพัฒนาจังหวัดภายใต้แผนพัฒนาจังหวัดที่เป็นปัจจุบัน ที่  
สอดคล้องกับยุทธศาสตร์และแผนที่เกี่ยวข้องกับการพัฒนาในระดับจังหวัด ดังภาคผนวก ก

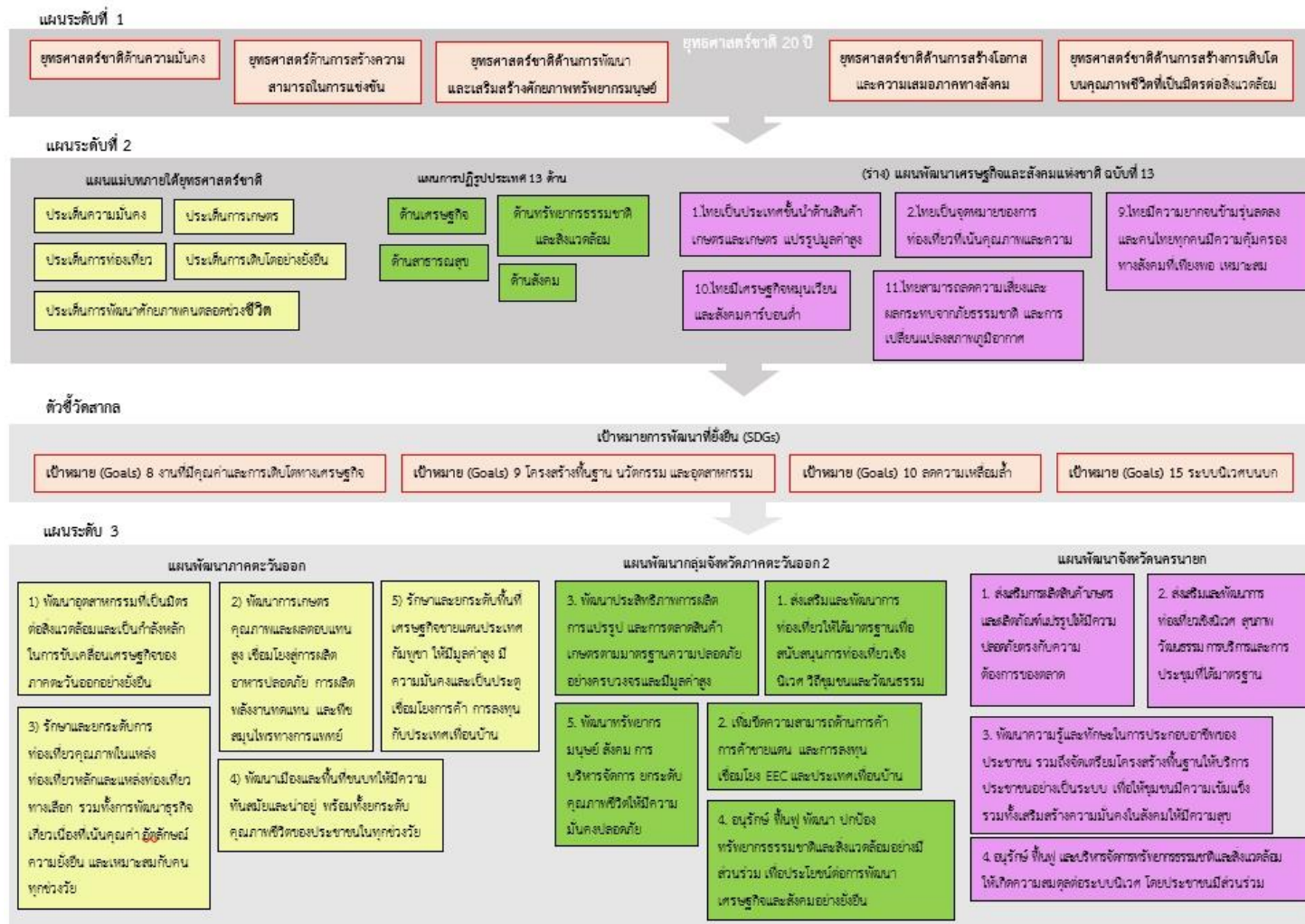
ตาราง 3 กรอบแผนพัฒนาภาคตะวันออกเฉียงเหนือ (พ.ศ. 2566 – 2570) แผนพัฒนาภูมิภาคจังหวัดภาคตะวันออกเฉียงเหนือ 2 (พ.ศ. 2566 – 2570) ที่สอดคล้องกับแผนพัฒนาจังหวัด... พ.ศ. 2566 – 2570 (ฉบับทบทวน ประจำปีงบประมาณ พ.ศ. 2567)

กรอบแผนพัฒนาภาคตะวันออกเฉียงเหนือ (พ.ศ. 2566 – 2570)	แผนพัฒนาภูมิภาคจังหวัดภาคตะวันออกเฉียงเหนือ 2 (พ.ศ. 2566 – 2570)	แผนพัฒนาจังหวัดนครนายก พ.ศ. 2566 – 2570 (ฉบับทบทวน ประจำปีงบประมาณ พ.ศ. 2567)
1. พัฒนาอุตสาหกรรมที่เป็นมิตรต่อสิ่งแวดล้อมและเป็นกำลังหลักในการขับเคลื่อนเศรษฐกิจของภาคตะวันออกเฉียงเหนืออย่างยั่งยืน	3. พัฒนาประสิทธิภาพการผลิต การแปรรูป และการตลาดสินค้าเกษตรตามมาตรฐานความปลอดภัยอย่างครบวงจรและมีมูลค่าสูง	
2. พัฒนาการเกษตรคุณภาพและผลตอบแทนสูง เชื่อมโยงสู่การผลิตอาหารปลอดภัย การผลิตพลังงานทดแทน และพืชสมุนไพรทางการแพทย์	3. พัฒนาประสิทธิภาพการผลิต การแปรรูป และการตลาดสินค้าเกษตรตามมาตรฐานความปลอดภัยอย่างครบวงจรและมีมูลค่าสูง	1. ส่งเสริมการผลิตสินค้าเกษตรและผลิตภัณฑ์ แปรรูปให้มีความปลอดภัยตรงกับความต้องการของตลาด ตัวชี้วัด: อัตราการขยายตัวมูลค่าผลิตภัณฑ์มวลรวมของจังหวัดภาคเกษตรเพิ่มขึ้น
3. รักษาและยกระดับการท่องเที่ยวที่ียวคุณภาพในแหล่งท่องเที่ยวหลักและแหล่งท่องเที่ยวทางเลือก รวมทั้งการพัฒนาธุรกิจเกี่ยวเนื่องที่เน้นคุณค่า อัตลักษณ์ ความยั่งยืน และเหมาะสมกับคนทุกช่วงวัย	1. ส่งเสริมและพัฒนากการท่องเที่ยวให้ได้มาตรฐานเพื่อสนับสนุนการท่องเที่ยวเชิงนิเวศ วิถีชุมชนและวัฒนธรรม	2. ส่งเสริมและพัฒนากการท่องเที่ยวเชิงนิเวศ สุขภาพ วัฒนธรรม การบริการและการประชุมที่ได้มาตรฐาน ตัวชี้วัด: รายได้จากการท่องเที่ยวของผู้เยี่ยมเยือนเพิ่มขึ้น
4. พัฒนาเมืองและพื้นที่ชนบทให้มีความทันสมัยและน่าอยู่ พร้อมทั้งยกระดับคุณภาพชีวิตของประชาชนในทุกช่วงวัย	5. พัฒนาระบบการบริการสังคม การบริหารจัดการยกระดับคุณภาพชีวิตให้มีความมั่นคงปลอดภัย	3. พัฒนาความรู้และทักษะในการประกอบอาชีพของประชาชน รวมถึงจัดเตรียมโครงสร้างพื้นฐานให้บริการประชาชนอย่างเป็นระบบ เพื่อให้ชุมชนมีความเข้มแข็ง รวมทั้งเสริมสร้างความมั่นคงในสังคมให้มีความสุข ตัวชี้วัด: ร้อยละคนจนเป้าหมาย (TPMAP) ได้รับความช่วยเหลือ/เข้าถึงบริการภาครัฐไม่น้อยกว่า (ร้อยละ 20)

ตาราง 3 กรอบแผนพัฒนาภาคตะวันออก (พ.ศ. 2566 – 2570) แผนพัฒนากลุ่มจังหวัดภาคตะวันออก 2 (พ.ศ. 2566 – 2570) ที่สอดคล้องกับแผนพัฒนาจังหวัด... พ.ศ. 2566 – 2570 (ฉบับทบทวน ประจำปีงบประมาณ พ.ศ. 2567) (ต่อ)

กรอบแผนพัฒนาภาคตะวันออก (พ.ศ. 2566 – 2570)	แผนพัฒนากลุ่มจังหวัด ภาคตะวันออก 2 (พ.ศ. 2566 – 2570)	แผนพัฒนาจังหวัดนครนายก พ.ศ. 2566 – 2570 (ฉบับทบทวน ประจำปีงบประมาณ พ.ศ. 2567)
5. รักษาและยกระดับพื้นที่เศรษฐกิจชายแดนประเทศกัมพูชา ให้มีมูลค่าสูง มีความมั่นคงและเป็นประตูเชื่อมโยงการค้า การลงทุนกับประเทศเพื่อนบ้าน	2. เพิ่มขีดความสามารถด้านการค้า การค้าชายแดน และการลงทุนเชื่อมโยง EEC และประเทศเพื่อนบ้าน	
6. เสริมสร้างความอุดมสมบูรณ์ของทรัพยากร ธรรมชาติและคุณภาพสิ่งแวดล้อม และการเพิ่มประสิทธิภาพการรับมือภัยพิบัติทางธรรมชาติและผลกระทบจากการเปลี่ยนแปลงภูมิอากาศ	4. อนุรักษ์ ป่าไม้ พัฒนาปกป้องทรัพยากรธรรมชาติและสิ่งแวดล้อมอย่างมีส่วนร่วม เพื่อประโยชน์ต่อการพัฒนาเศรษฐกิจและสังคมอย่างยั่งยืน	4. อนุรักษ์ ป่าไม้ และบริหารจัดการทรัพยากรธรรมชาติและสิ่งแวดล้อม ให้เกิดความสมดุลต่อระบบนิเวศ โดยประชาชนมีส่วนร่วม ตัวชี้วัด: - ปริมาณการกำจัดวัชพืชและสิ่งกีดขวางทางน้ำ จำนวนไม่น้อยกว่า 10,000 ต้น/ปี - พื้นที่ที่ลิ่งถูกกัดเซาะได้รับการป้องกัน (ปีละ 2 แห่ง) - จำนวนเครือข่ายอนุรักษ์ทรัพยากรธรรมชาติเพิ่มขึ้น (ปีละ 1 เครือข่าย) - จำนวนชุมชนหรือกลุ่มผลิตภัณฑ์ชุมชน มีการใช้พลังงานทดแทนเพิ่มขึ้น (ปีละ 2 แห่ง) - จำนวนพื้นที่ป่าที่ได้รับการพัฒนา/ฟื้นฟูเพิ่มขึ้น (จำนวน 500 ไร่/ปี) - ร้อยละของขยะมูลฝอยชุมชนที่ถูกกำจัดอย่างถูกหลักวิชาการ (ร้อยละ)

# Strategy Road Map ความเชื่อมโยงตั้งแต่ยุทธศาสตร์ มาแผนพัฒนาจังหวัด



ภาพ 6 การเชื่อมโยงยุทธศาสตร์ระดับประเทศสู่แผนพัฒนาจังหวัดนครนายก (พ.ศ. 2566 – 2570) (ฉบับทบทวน ประจำปีงบประมาณ พ.ศ. 2567)

## 2.3 การวิเคราะห์สถานการณ์ แนวโน้ม การพัฒนาในระดับจังหวัด

การวิเคราะห์สถานการณ์ แนวโน้ม การพัฒนาในระดับจังหวัด โดยศึกษาจากตัวชี้วัดการพัฒนาระดับจังหวัดและกลุ่มจังหวัด<sup>21</sup> ของสำนักงานสภาพัฒนาการเศรษฐกิจและสังคมแห่งชาติที่ดำเนินการตามมติคณะรัฐมนตรี เมื่อวันที่ 30 กันยายน 2558 ที่เห็นชอบให้ส่วนราชการนำตัวชี้วัดการพัฒนาระดับจังหวัดและกลุ่มจังหวัดพิจารณาใช้ประโยชน์ในการกำหนดแผนงานโครงการและงบประมาณลงสู่พื้นที่ เพื่อให้เกิดการบูรณาการในการขับเคลื่อนระหว่างจังหวัด กลุ่มจังหวัด และส่วนราชการ เป็นไปอย่างมีประสิทธิภาพ ซึ่งมติคณะรัฐมนตรี เมื่อวันที่ 25 ตุลาคม 2559 เห็นชอบให้กระทรวงมหาดไทย (มท.) มีกลไกการขับเคลื่อนเป้าหมายการพัฒนาที่ยั่งยืนในระดับพื้นที่ และมติคณะรัฐมนตรี เมื่อวันที่ 24 มีนาคม 2563 รับทราบผลการประชุมคณะกรรมการเพื่อการพัฒนาที่ยั่งยืน (กพย.) ครั้งที่ 1/2562 เมื่อวันที่ 19 ธันวาคม 2562 โดยที่ประชุมเห็นชอบหลักการร่างแผนการขับเคลื่อนเป้าหมายการพัฒนาที่ยั่งยืนสำหรับประเทศไทย



แนวคิดการจัดทำตัวชี้วัดการพัฒนาระดับจังหวัดและกลุ่มจังหวัด เป็นการพัฒนาเครื่องมือที่ใช้วัดสถานะการพัฒนาพื้นที่จังหวัดและกลุ่มจังหวัดเชิงเปรียบเทียบ โดยมีเงื่อนไขข้อมูลที่น่ามาจัดทำตัวชี้วัดจะต้องมีการจัดเก็บครอบคลุมทั้ง 76 จังหวัด และจัดเก็บอย่างต่อเนื่องทุกปีหรือปีเว้นปี สำหรับการดำเนินการในปี 2566 ได้นำเป้าหมายการพัฒนาที่ยั่งยืนมาปรับใช้เป็นกรอบในการปรับปรุงตัวชี้วัดการพัฒนาระดับจังหวัด เพื่อให้จังหวัดมีข้อมูลตัวชี้วัดที่สะท้อนระดับการพัฒนาในพื้นที่และสอดคล้องกับเป้าหมายการจัดทำตัวชี้วัด SDGs ในระดับพื้นที่ของประเทศ โดยได้จัดทำข้อมูลเป็นอนุกรมตั้งแต่ปี 2560 – 2564 โดยรายงานตัวชี้วัดการพัฒนาระดับจังหวัด

และกลุ่มจังหวัด เดือนกันยายน พ.ศ. 2566 มีการนำเสนอผลการเปรียบเทียบการพัฒนาในระดับภาพรวม ระดับรายตัวชี้วัด และระดับจังหวัดและกลุ่มจังหวัด ในรูปแบบที่ กราฟแท่งเปรียบเทียบ 5 ปี และกราฟไทม์แมจมุมรวมทั้งตารางข้อมูล เปรียบเทียบ 5 ปี ในแต่ละตัวชี้วัดเทียบกับค่ากลางของประเทศ

โดยที่จังหวัด กลุ่มจังหวัดสามารถใช้ตัวชี้วัดชุดใหม่นี้ เป็นเครื่องมือในการวิเคราะห์เปรียบเทียบผลการพัฒนาและแนวโน้มของประเด็นปัญหาในพื้นที่ได้อย่างต่อเนื่อง และนำไปใช้ประกอบการวางและจัดทำแผนพัฒนาจังหวัดและกลุ่มจังหวัด และกำหนดแผนงานโครงการอย่างสอดคล้อง รวมทั้งส่วนราชการสามารถนำตัวชี้วัดไปใช้ประโยชน์ในการวิเคราะห์และชี้พื้นที่เป้าหมายการพัฒนาในระดับจังหวัดและกลุ่มจังหวัดในส่วนที่เกี่ยวกับภารกิจเพื่อกำหนดโครงการและงบประมาณได้ชัดเจนยิ่งขึ้น

ทั้งนี้ ตัวชี้วัดการพัฒนาระดับจังหวัด (Common Indicators) ชุดใหม่ มีการจัดกลุ่มข้อมูลตัวชี้วัดตามกรอบเป้าหมายการพัฒนาที่ยั่งยืน 5 มิติ ได้แก่ มิติการพัฒนาคน มิติเศรษฐกิจและความมั่งคั่ง มิติสิ่งแวดล้อม มิติสันติภาพและยุติธรรม และมิติความเป็นหุ้นส่วนการพัฒนา ประกอบด้วยตัวชี้วัดในแต่ละมิติ ดังนี้

<sup>21</sup> [https://www.nesdc.go.th/ewt\\_dl\\_link.php?nid=14282&filename=index](https://www.nesdc.go.th/ewt_dl_link.php?nid=14282&filename=index)

## 1) มิติการพัฒนาคน (People)

- (1.1) สัดส่วนประชากรยากจน (ร้อยละ)
- (1.2) ทารกแรกเกิดที่มีน้ำหนักต่ำกว่าเกณฑ์ (ร้อยละ)
- (1.3) เด็ก 0 – 5 ปีที่มีพัฒนาการสมวัย (ร้อยละ)
- (1.4) อัตราการคลอดมีชีพในหญิงอายุ 15 – 19 ปี (ต่อประชากรหญิงอายุ 15 – 19 ปีพันคน)
- (1.5) ประชากรที่เจ็บป่วยที่เป็นผู้ป่วยใน (ร้อยละ)
- (1.6) อัตราส่วนประชากรต่อแพทย์ (คน/แพทย์)
- (1.7) การเข้าเรียนมัธยมศึกษาตอนปลายและอาชีวศึกษา (ร้อยละ)
- (1.8) จำนวนปีการศึกษาเฉลี่ยประชากรไทยอายุ 15 – 59 ปี (ปี)
- (1.9) คะแนนเฉลี่ยการทดสอบ O – NET ระดับมัธยมศึกษาตอนปลาย (คะแนน)

## 2) มิติเศรษฐกิจและความมั่งคั่ง (Prosperity)

- (2.1) อัตราการเปลี่ยนแปลงของรายได้เฉลี่ยของเดือนของครัวเรือนในจังหวัด (ร้อยละ)
- (2.2) อัตราการเปลี่ยนแปลงของผลิตภัณฑ์จังหวัด (ร้อยละ)
- (2.3) มูลค่าผลิตภัณฑ์จังหวัดเฉลี่ยต่อหัว (บาท/คน)
- (2.4) อัตราการขยายตัวรายได้ท่องเที่ยว (ร้อยละ)
- (2.5) อัตราการว่างงาน (ร้อยละ)
- (2.6) อัตราส่วนหนี้เฉลี่ยต่อรายได้เฉลี่ยของครัวเรือน (เท่า)
- (2.7) ผลิตภาพแรงงาน (บาท/คน)
- (2.8) แรงงานที่มีหลักประกันทางสังคม (ร้อยละ)
- (2.9) ครัวเรือนที่มีที่อยู่อาศัยใช้วัสดุคงทนและเป็นของตนเอง (ร้อยละ)
- (2.10) หมู่บ้านที่ถนนสายหลักใช้การได้ตลอดปี (ร้อยละ)
- (2.11) สัมประสิทธิ์ความไม่เสมอภาคของรายได้

## 3) มิติสิ่งแวดล้อม (Planet)

- (3.1) อัตราการเปลี่ยนแปลงของพื้นที่ป่าไม้ในจังหวัด (ร้อยละ)
- (3.2) สัดส่วนปริมาณขยะที่กำจัดถูกต้องต่อปริมาณขยะที่เกิดขึ้น (ร้อยละ)
- (3.3) ครัวเรือนที่เข้าถึงน้ำประปา (ร้อยละ)
- (3.4) ประชากรที่ประสบภัยพิบัติ (ร้อยละ)
- (3.5) อัตราการร้องเรียนปัญหามลพิษ (เรื่องต่อประชากรแสนคน)

## 4) มิติสันติภาพและยุติธรรม (Peace)

- (4.1) การแจ้งความคดี ชีวิต ร่างกาย เพศ และคดีประทุษร้ายต่อทรัพย์สิน (รายต่อประชากรแสนคน)
- (4.2) จำนวนผู้ต้องหาคดียาเสพติด (ต่อแสนคน)
- (4.3) จำนวนผู้เข้ารับการรักษาพยาบาล (ต่อแสนคน)
- (4.4) จำนวนเจ้าหน้าที่ตำรวจ (ต่อแสนคน)
- (4.5) การฆ่าตัวตายสำเร็จ (รายต่อประชากรแสนคน)

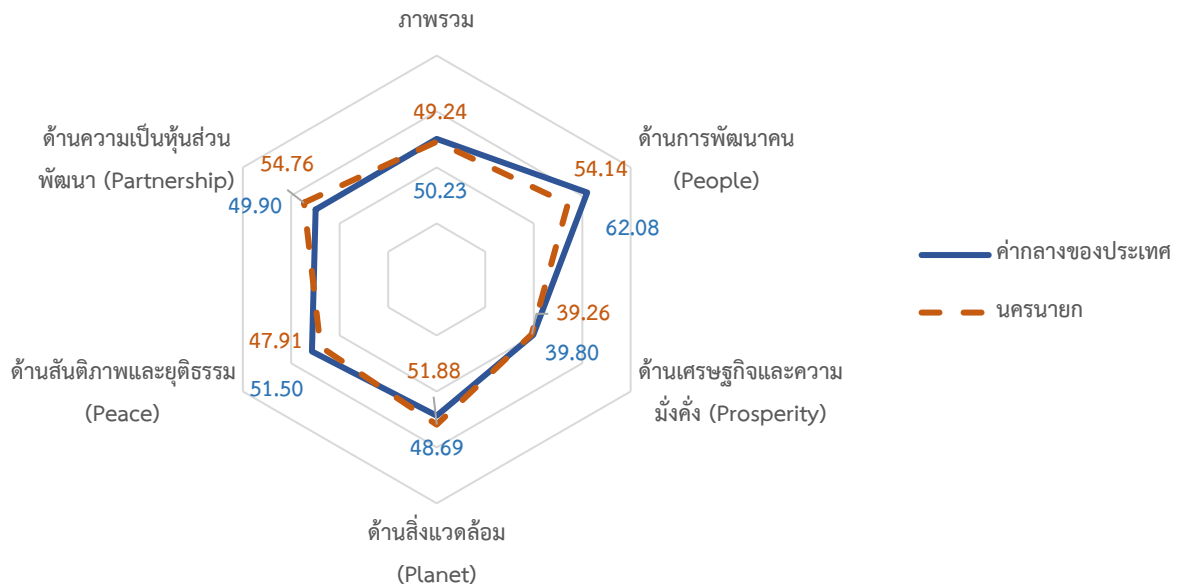
## 5) มิติความเป็นหุ้นส่วนการพัฒนา (Partnership)

- (5.1) ประชากรที่เข้าถึงอินเทอร์เน็ต (ร้อยละ)
- (5.2) ภาษาที่ท้องถิ่นจัดเก็บได้ต่อรายได้รวมที่ไม่รวมเงินอุดหนุนและเงินอุดหนุนเฉพาะกิจ (ร้อยละ)
- (5.3) ความสามารถในการเบิกจ่ายงบประมาณของจังหวัด (ร้อยละ)
- (5.4) จำนวนองค์กรชุมชน (แห่งต่อประชากรแสนคน)

จากรายงานตัวชี้วัดการพัฒนาระดับจังหวัดและกลุ่มจังหวัด เดือนกันยายน พ.ศ. 2566 ของสำนักงานสภาพัฒนาการเศรษฐกิจและสังคมแห่งชาติ (ภาคผนวก ข) สามารถวิเคราะห์ค่าดัชนีการพัฒนาระดับจังหวัด<sup>22</sup> ในแต่ละมิติ เพื่อจัดลำดับความสำคัญในการพัฒนา (Priority) โดยใช้วิธีการเปรียบเทียบค่าดัชนีระหว่างจังหวัด และการเปรียบเทียบค่าดัชนีระหว่างปี ได้ดังนี้

### 1. การเปรียบเทียบค่าดัชนีระหว่างจังหวัด

การเปรียบเทียบค่าดัชนีระหว่างจังหวัด เป็นการเปรียบเทียบค่าดัชนีระหว่างค่ากลางของประเทศ<sup>23</sup> ปี 2564 กับค่าดัชนีจังหวัดนครนายก พบว่า ดัชนีรวมการพัฒนาจังหวัดนครนายก มีค่าเท่ากับ 49.24 ซึ่งต่ำกว่าค่ากลางของประเทศ (50.23) เมื่อพิจารณาแต่ละมิติการพัฒนา พบว่า ดัชนีด้านสิ่งแวดล้อม และดัชนีด้านความเป็นหุ้นส่วนพัฒนา มีค่าสูงกว่าค่ากลางของประเทศ ส่วนดัชนีด้านการพัฒนาคน ดัชนีด้านเศรษฐกิจและความมั่งคั่ง และดัชนีด้านสันติภาพและยุติธรรม มีค่าต่ำกว่าค่ากลางของประเทศ ดังภาพ 7



ภาพ 7 การเปรียบเทียบค่าดัชนีระหว่างจังหวัดในปี 2564

<sup>22</sup> การคำนวณดัชนีการพัฒนาระดับจังหวัด โดย *ดัชนีย่อย* คำนวณจากค่าเฉลี่ยเลขคณิต (Arithmetic Mean) จากข้อมูลตัวชี้วัดในแต่ละมิติ *ดัชนีรวม* คำนวณจากค่าเฉลี่ยแบบเรขาคณิต (Geometric Mean) จากดัชนีย่อยทั้ง 5 ด้าน

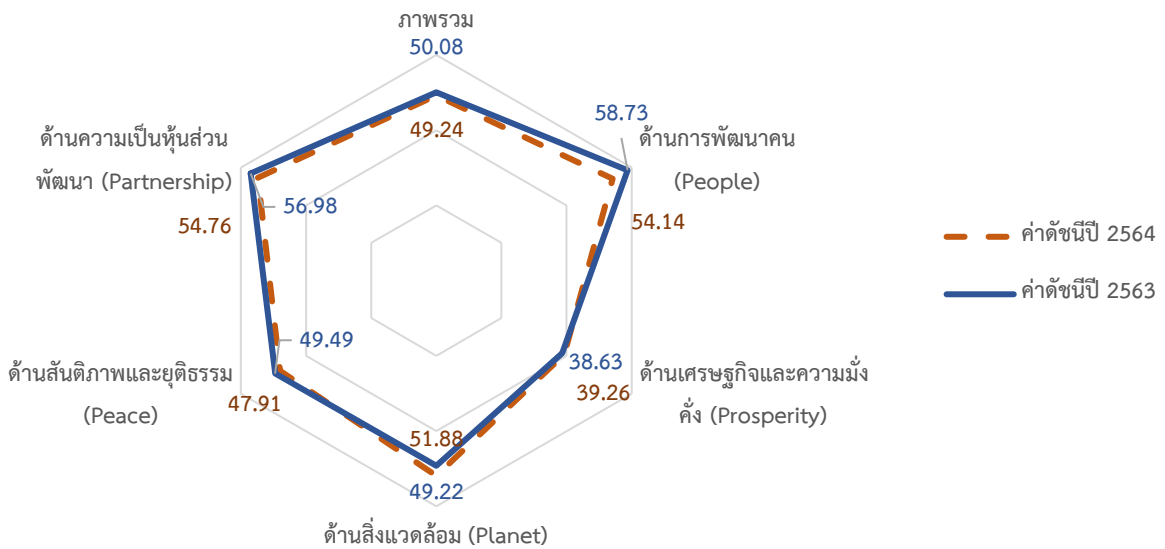
<sup>23</sup> ค่ากลางของประเทศ คำนวณจากค่ามัธยฐาน (Median) ของดัชนีผสม (Composite Index) ค่าดัชนีรวม หรือดัชนีย่อยในแต่ละมิติ

ตาราง 4 การเปรียบเทียบค่าดัชนีระหว่างจังหวัดในปี 2564

มิติการพัฒนา	ค่ากลางของประเทศ	ค่าดัชนีจังหวัด	ผลการเปรียบเทียบ
ภาพรวมของนครนายก	50.23	49.24	ต่ำกว่าค่ากลางของประเทศ
1. ด้านการพัฒนาคน	62.08	54.14	ต่ำกว่าค่ากลางของประเทศ
2. ด้านเศรษฐกิจและความมั่งคั่ง	39.80	39.26	ต่ำกว่าค่ากลางของประเทศ
3. ด้านสิ่งแวดล้อม	48.69	51.88	สูงกว่าค่ากลางของประเทศ
4. ด้านสันติภาพและยุติธรรม	51.50	47.91	ต่ำกว่าค่ากลางของประเทศ
5. ด้านความเป็นหุ้นส่วนพัฒนา	49.90	54.76	สูงกว่าค่ากลางของประเทศ

## 2. การเปรียบเทียบค่าดัชนีระหว่างปี

การเปรียบเทียบค่าดัชนีระหว่างปี เป็นการเปรียบเทียบค่าดัชนีของจังหวัดนครนายกระหว่างปี 2564 และปี 2563 พบว่า ดัชนีรวมการพัฒนาจังหวัดนครนายก ปี 2564 มีค่าเท่ากับ 49.24 ซึ่งต่ำกว่าปี 2563 (50.08) เมื่อพิจารณาแต่ละมิติการพัฒนา พบว่า ค่าดัชนีในปี 2564 ด้านเศรษฐกิจและความมั่งคั่ง และ ด้านสิ่งแวดล้อม มีค่าสูงกว่าปี 2563 ส่วนดัชนีด้านการพัฒนาคน ดัชนีด้านสันติภาพและยุติธรรม และดัชนีด้านความเป็นหุ้นส่วนพัฒนา มีค่าต่ำกว่าปี 2563 ดังภาพ 8



ภาพ 8 การเปรียบเทียบค่าดัชนีระหว่างปี 2563 และ 2564

ตาราง 5 การเปรียบเทียบค่าดัชนีระหว่างปี 2563 – 2564

มิติการพัฒนา	ค่าดัชนีปี 2563	ค่าดัชนีปี 2564	ผลการเปรียบเทียบ
ภาพรวมของจังหวัดนครนายก	50.08	49.24	ต่ำกว่าปีที่ผ่านมา
1. ด้านการพัฒนาคน	58.73	54.14	ต่ำกว่าปีที่ผ่านมา
2. ด้านเศรษฐกิจและความมั่งคั่ง	38.63	39.26	สูงกว่าปีที่ผ่านมา
3. ด้านสิ่งแวดล้อม	49.22	51.88	สูงกว่าปีที่ผ่านมา
4. ด้านสันติภาพและยุติธรรม	49.49	47.91	ต่ำกว่าปีที่ผ่านมา
5. ด้านความเป็นหุ้นส่วนพัฒนา	56.98	54.76	ต่ำกว่าปีที่ผ่านมา

จากการเปรียบเทียบค่าดัชนีระหว่างจังหวัดและการเปรียบเทียบค่าดัชนีระหว่างปีของจังหวัดนครนายก สามารถวิเคราะห์ลำดับความสำคัญของมิติการพัฒนาจังหวัด ดังภาพ 9 มีรายละเอียดดังนี้

- 1) มิติที่ควรพัฒนาเป็นลำดับที่ 1 หมายถึง ค่าดัชนีของจังหวัดต่ำกว่าค่ากลางของประเทศ และต่ำกว่าปีที่ผ่านมา ได้แก่ ด้านการพัฒนาคน และด้านสันติภาพและยุติธรรม
- 2) มิติที่ควรพัฒนาเป็นลำดับที่ 2 หมายถึง ค่าดัชนีของจังหวัดต่ำกว่าค่ากลางของประเทศ แต่สูงกว่าปีที่ผ่านมา ได้แก่ ด้านเศรษฐกิจและความมั่งคั่ง
- 3) มิติที่ควรพัฒนาเป็นลำดับที่ 3 หมายถึง ค่าดัชนีสูงกว่าค่ากลางของประเทศ แต่ต่ำกว่าปีที่ผ่านมา ได้แก่ ด้านความเป็นหุ้นส่วนพัฒนา
- 4) มิติที่ควรพัฒนาเป็นลำดับที่ 4 หมายถึง ค่าดัชนีของจังหวัดสูงกว่าค่ากลางของประเทศ และสูงกว่าปีที่ผ่านมา ได้แก่ ด้านสิ่งแวดล้อม

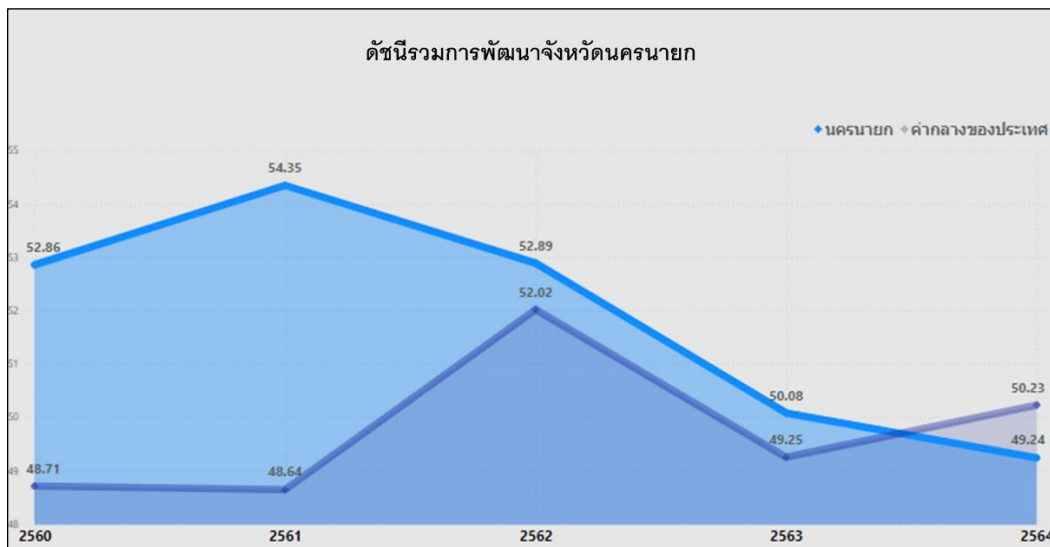


ภาพ 9 การวิเคราะห์ลำดับความสำคัญของมิติการพัฒนาจังหวัด

เมื่อพิจารณาค่าดัชนีของตัวชี้วัดในแต่ละมิติ ประกอบด้วย ดัชนีรวมการพัฒนาจังหวัด มิติการพัฒนาคน มิติเศรษฐกิจและความมั่งคั่ง มิติสิ่งแวดล้อม มิติสันติภาพและยุติธรรม และมิติความเป็นหุ้นส่วนพัฒนา มีรายละเอียดดังนี้

### 1. ดัชนีรวมการพัฒนาจังหวัด

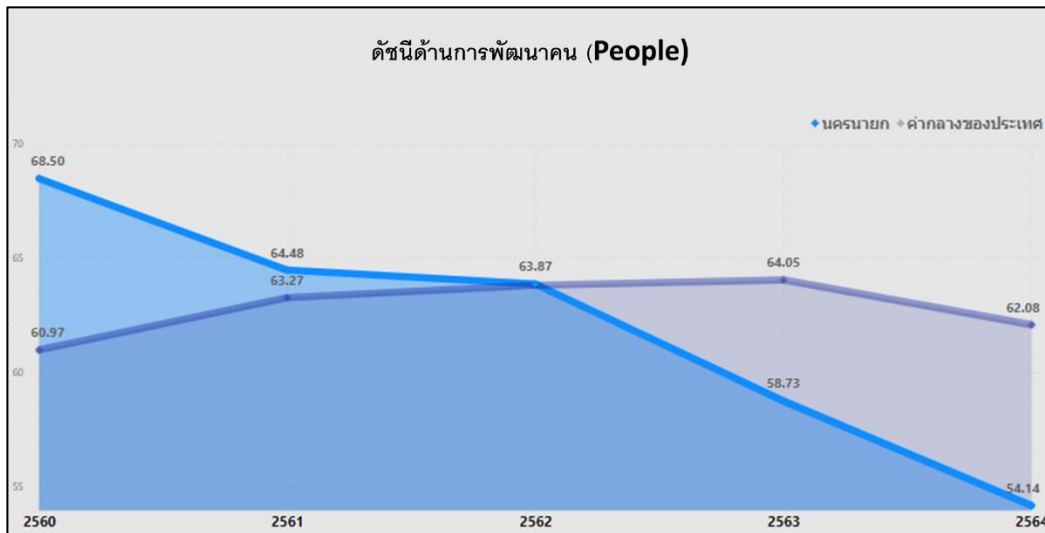
ดัชนีรวมการพัฒนาจังหวัดนครนายก ต่ำกว่าค่ากลางของประเทศ และต่ำกว่าปีที่ผ่านมา โดยการเปรียบเทียบค่าดัชนีระหว่างจังหวัด ปี 2564 ดัชนีรวมการพัฒนาจังหวัดนครนายก เท่ากับ 49.24 ซึ่งต่ำกว่าค่ากลางของประเทศ (50.23) และการเปรียบเทียบค่าดัชนีระหว่างปี 2564 และปี 2563 ดัชนีรวมการพัฒนาจังหวัดนครนายก ปี 2564 (49.24) ซึ่งต่ำกว่าปี 2563 (50.08) ดังภาพ 10



ภาพ 10 ดัชนีการพัฒนารวมของจังหวัดนครนายกเทียบกับค่ากลางประเทศปี 2560 – 2564

### 2. ดัชนีด้านการพัฒนาคน

ดัชนีด้านการพัฒนาคนจังหวัดนครนายก ต่ำกว่าค่ากลางของประเทศ และต่ำกว่าปีที่ผ่านมา โดยการเปรียบเทียบค่าดัชนีระหว่างจังหวัด ปี 2564 ด้านการพัฒนาคนของจังหวัดนครนายก เท่ากับ 54.14 ซึ่งต่ำกว่าค่ากลางของประเทศ (62.08) และการเปรียบเทียบค่าดัชนีระหว่างปี ด้านการพัฒนาคนของจังหวัดนครนายก ปี 2564 (54.14) มีค่าต่ำกว่า ปี 2563 (58.73) ดังภาพ 11



ภาพ 11 ดัชนีด้านการพัฒนาคนของจังหวัดนครนายกเทียบกับค่ากลางประเทศปี 2560 – 2564

จากผลการวิเคราะห์การเปรียบเทียบค่าดัชนีระหว่างจังหวัดและการเปรียบเทียบค่าดัชนีระหว่างปีด้านการพัฒนาคนจังหวัดนครนายก พบว่า ดัชนีด้านการพัฒนาคนมีค่าต่ำกว่าค่ากลางของประเทศ และต่ำกว่าปีที่ผ่านมา จึงควรให้ความสำคัญในการพัฒนาตัวชี้วัดในมิติการพัฒนาคนก่อนเป็นลำดับแรก ทั้งนี้ดัชนีด้านการพัฒนาคนประกอบด้วยตัวชี้วัด 9 ตัวชี้วัด โดยแบ่งตัวชี้วัดออกเป็น 2 กลุ่ม คือ

1. ตัวชี้วัดที่ต้องพัฒนา คือ ค่าตัวชี้วัดของจังหวัดนครนายกที่มีค่าสูงกว่าค่ากลางของประเทศสำหรับตัวชี้วัดที่มีการผูกผันข้อมูล<sup>24</sup> และค่าตัวชี้วัดของจังหวัดนครนายกที่มีค่าต่ำกว่าค่ากลางของประเทศสำหรับตัวชี้วัดที่แปรผันตามข้อมูล<sup>25</sup>
2. ตัวชี้วัดที่มีการพัฒนาที่ดี คือ ค่าตัวชี้วัดของจังหวัดนครนายกที่มีค่าต่ำกว่าค่ากลางของประเทศสำหรับตัวชี้วัดที่มีการผูกผันข้อมูล และค่าตัวชี้วัดของจังหวัดนครนายกที่มีค่าสูงกว่าค่ากลางของประเทศสำหรับตัวชี้วัดที่แปรผันตามข้อมูล

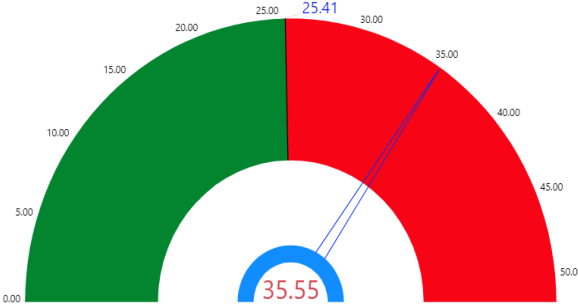
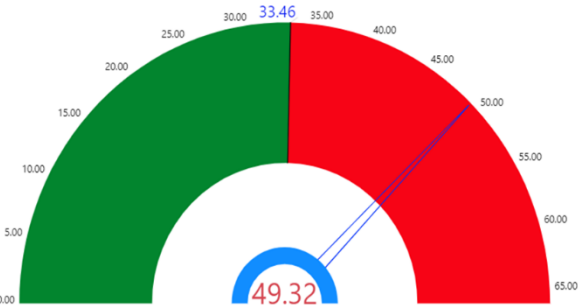
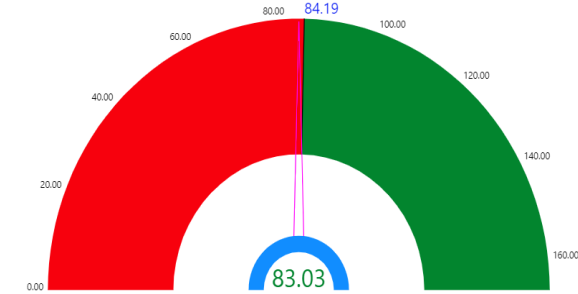
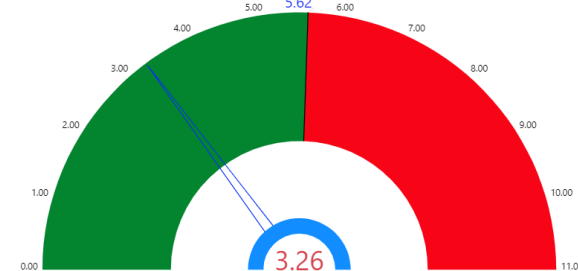
การนำเสนอค่าดัชนีของตัวชี้วัดในแต่ละมิติ มีลักษณะเป็นแผนภูมิมาตรวัด (Gauge chart) เป็นแผนภูมิที่แสดงข้อมูลค่าดัชนีของตัวชี้วัดเปรียบเทียบกับค่ากลางของประเทศ มีลักษณะเป็นแผนภูมิครึ่งวงกลม (ครึ่งบน) จะแสดงค่าดัชนีของตัวชี้วัดในช่องว่างภายในครึ่งวงกลม โดยจะมีเข็มที่ชี้ไปยังตำแหน่งค่าดัชนีของตัวชี้วัดนั้นๆ และมีค่ากลางของประเทศอยู่กึ่งกลางของกราฟ พื้นที่ในกราฟประกอบด้วย 2 สี คือ แดงและเขียว ซึ่งมีการแปรความหมายตามการแปรผันของข้อมูล ดังนี้

1. เข็มชี้ขึ้นในพื้นที่สีแดง หมายถึง ตัวชี้วัดนั้นต้องพัฒนา
2. เข็มชี้ขึ้นในพื้นที่สีเขียว หมายถึง ตัวชี้วัดนั้นมีการพัฒนาที่ดี

<sup>24</sup> ตัวชี้วัดที่มีการผูกผันข้อมูล หรือตัวชี้วัดเชิงลบ (Negative indicators) คือ ตัวแปรที่ยิ่งมีค่าสูง จะยิ่งไม่ดี

<sup>25</sup> ตัวชี้วัดที่แปรผันตามข้อมูล หรือตัวชี้วัดเชิงบวก (Positive indicators) คือ ตัวแปรที่ยิ่งมีค่าสูง จะยิ่งดี

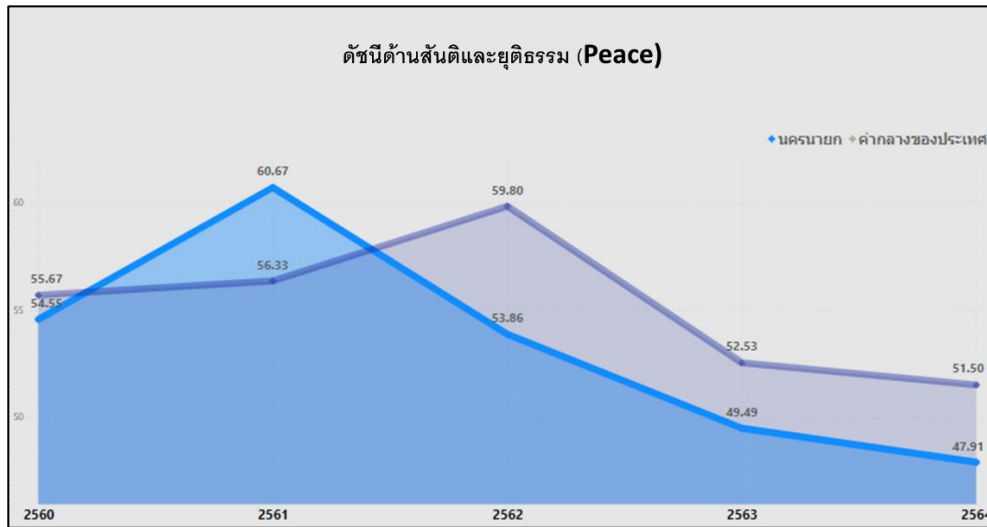
ตาราง 6 ตัวชี้วัดที่ต้องพัฒนาและตัวชี้วัดที่มีการพัฒนาที่ดีของดัชนีด้านการพัฒนาคน

ตัวชี้วัด	ค่าดัชนี
1. ตัวชี้วัดที่ต้องพัฒนา (3 ตัวชี้วัด)	
1.1 ตัวชี้วัดที่มีการผูกผันข้อมูล (2 ตัวชี้วัด)	
PP_04 อัตราการคลอดมีชีพในหญิงอายุ 15-19 ปี	
PP_05 ประชากรที่เจ็บป่วยที่เป็นผู้ป่วยใน	
1.2 ตัวชี้วัดที่แปรผันตามข้อมูล (1 ตัวชี้วัด)	
PP_03 เด็ก 0-5 ปีที่มีพัฒนาการสมวัย	
2. ตัวชี้วัดที่มีการพัฒนาที่ดี ( 6 ตัวชี้วัด)	
2.1 ตัวชี้วัดที่มีการผูกผันข้อมูล (3 ตัวชี้วัด)	
PP_01 สัดส่วนประชากรยากจน	

ตัวชี้วัด	ค่าดัชนี
PP_02 ทารกแรกเกิดที่มีน้ำหนักต่ำกว่าเกณฑ์	
PP_06 อัตราส่วนประชากรต่อแพทย์	
2.2 ตัวชี้วัดที่แปรผันตามข้อมูล (3 ตัวชี้วัด)	
PP_07 การเข้าเรียนมัธยมศึกษาตอนปลายและอาชีวศึกษา	
PP_08 จำนวนปีการศึกษาเฉลี่ยประชากรไทยอายุ 15-59 ปี	
ตัวชี้วัด	ค่าดัชนี
PP_09 คะแนนเฉลี่ยการทดสอบ O-NET ระดับมัธยมศึกษาตอนปลาย	

### 3. ด้านสันติภาพและยุติธรรม

การเปรียบเทียบค่าดัชนีระหว่างจังหวัด ปี 2564 ด้านสันติภาพและยุติธรรมของจังหวัดนครนายก เท่ากับ 47.91 ซึ่งต่ำกว่าค่ากลางของประเทศ (51.50) และการเปรียบเทียบค่าดัชนีระหว่างปี ด้านสันติภาพและยุติธรรมของจังหวัดนครนายก ปี 2564 (47.91) มีค่าต่ำกว่า ปี 2563 (49.49) ดังภาพ 14



ภาพ 12 ดัชนีการพัฒนาด้านสันติภาพและยุติธรรมของจังหวัดนครนายกเทียบกับค่ากลางประเทศปี 2560 – 2564

จากผลการวิเคราะห์การเปรียบเทียบค่าดัชนีระหว่างจังหวัดและการเปรียบเทียบค่าดัชนีระหว่างปี ด้านสันติภาพและยุติธรรมของจังหวัดนครนายก พบว่า ค่าดัชนีด้านสันติภาพและยุติธรรมของจังหวัดนครนายกมีค่าต่ำกว่าค่ากลางของประเทศ และต่ำกว่าปีที่ผ่านมา จึงควรให้ความสำคัญในการพัฒนาตัวชี้วัดในมิติการพัฒนาด้านสันติภาพและยุติธรรมเป็นลำดับต่อไป ทั้งนี้ ดัชนีการพัฒนาด้านสันติภาพและยุติธรรมประกอบด้วยตัวชี้วัด 5 ตัวชี้วัด แบ่งตามตัวชี้วัดที่ต้องพัฒนาและตัวชี้วัดที่มีการพัฒนาที่ดี มีรายละเอียดดังนี้

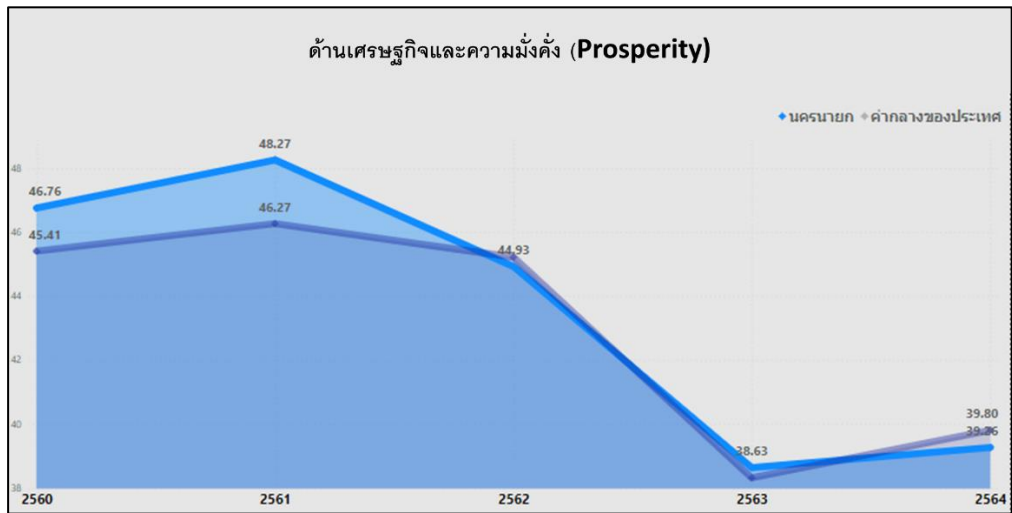
ตาราง 7 ตัวชี้วัดที่ต้องพัฒนาและตัวชี้วัดที่มีการพัฒนาที่ดีของดัชนีด้านสันติภาพและยุติธรรม

ตัวชี้วัด	ค่าดัชนี
<b>1. ตัวชี้วัดที่ต้องพัฒนา (2 ตัวชี้วัด)</b>	
1.1 ตัวชี้วัดที่มีการผกผันข้อมูล (1 ตัวชี้วัด)	
PC_02 จำนวนผู้ต้องหาคดียาเสพติด	
1.2 ตัวชี้วัดที่แปรผันตามข้อมูล (1 ตัวชี้วัด)	

ตัวชี้วัด	ค่าดัชนี
PC_04 จำนวนเจ้าหน้าที่ตำรวจ	
2. ตัวชี้วัดที่มีการพัฒนาที่ดี (3 ตัวชี้วัด)	
2.1 ตัวชี้วัดที่มีการผูกผันข้อมูล (1 ตัวชี้วัด)	
PC_01 การแจ้งความคดี ชีวิตร่างกาย เพศ และคดี ประทุษร้ายต่อทรัพย์	
PC_05 การฆ่าตัวตายสำเร็จ	
2.2 ตัวชี้วัดที่แปรผันตามข้อมูล (1 ตัวชี้วัด)	
PC_03 จำนวนผู้เข้ารับการรักษาพยาบาล	

#### 4. ด้านเศรษฐกิจและความมั่งคั่ง

การเปรียบเทียบค่าดัชนีระหว่างจังหวัด ปี 2564 ด้านเศรษฐกิจและความมั่งคั่งของจังหวัด นครนายก เท่ากับ 39.26 ซึ่งต่ำกว่าค่ากลางของประเทศ (39.80) และการเปรียบเทียบค่าดัชนีระหว่างปี ด้านเศรษฐกิจและความมั่งคั่งของจังหวัดนครนายก ปี 2564 (39.26) มีค่าสูงกว่า ปี 2563 (38.63) ดังภาพ 12



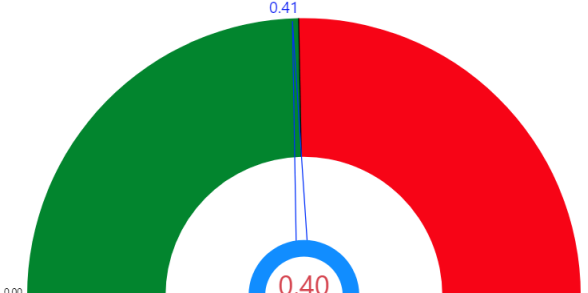
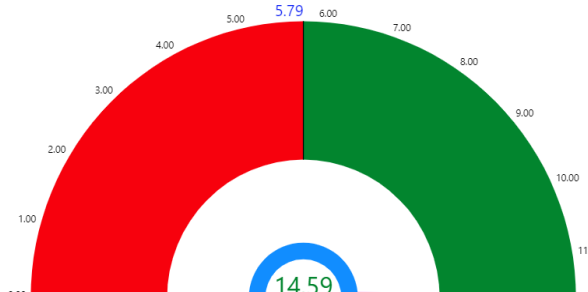
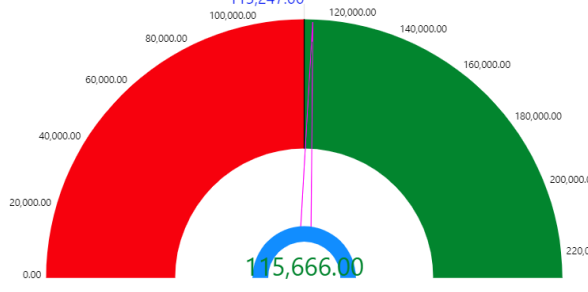
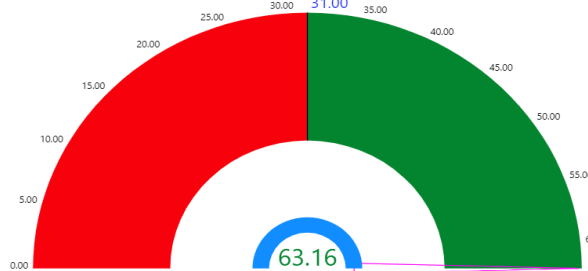
ภาพ 13 ดัชนีการพัฒนาด้านเศรษฐกิจและความมั่งคั่งของจังหวัดนครนายกเทียบกับค่ากลางประเทศปี 2560 – 2564

จากผลการวิเคราะห์การเปรียบเทียบค่าดัชนีระหว่างจังหวัดและการเปรียบเทียบค่าดัชนีระหว่างปี ด้านเศรษฐกิจและความมั่งคั่งของจังหวัดนครนายก พบว่า มีค่าต่ำกว่าค่ากลางของประเทศ แต่สูงกว่าปีที่ผ่านมาเล็กน้อย จึงควรให้ความสำคัญในการพัฒนาตัวชี้วัดในมิติการพัฒนาด้านเศรษฐกิจและความมั่งคั่งเป็นลำดับต่อไป ทั้งนี้ดัชนีด้านเศรษฐกิจและความมั่งคั่ง ประกอบด้วยตัวชี้วัด 11 ตัวชี้วัด แบ่งตามตัวชี้วัดที่ต้องพัฒนาและตัวชี้วัดที่มีการพัฒนาที่ดี มีรายละเอียดดังนี้

ตาราง 8 ตัวชี้วัดที่ต้องพัฒนาและตัวชี้วัดที่มีการพัฒนาที่ดีของดัชนีด้านเศรษฐกิจและความมั่งคั่ง

ตัวชี้วัด	ค่าดัชนี
<b>1. ตัวชี้วัดที่ต้องพัฒนา (5 ตัวชี้วัด)</b>	
ตัวชี้วัดที่แปรผันตามข้อมูล (5 ตัวชี้วัด)	
PT_02 อัตราการเปลี่ยนแปลงของผลิตภัณฑ์จังหวัด	
PT_04 อัตราการขยายตัวรายได้ท่องเที่ยว	

ตัวชี้วัด	ค่าดัชนี
PT_07 ผลิตภาพแรงงาน	
PT_09 คริวเรือที่มีที่อยู่อาศัยใช้วัสดุคงทนและเป็นของตนเอง	
PT_10 หมู่บ้านที่ถนนสายหลักใช้การได้ตลอดปี	
2. ตัวชี้วัดที่มีการพัฒนาที่ดี (6 ตัวชี้วัด)	
2.1 ตัวชี้วัดที่มีการผูกพันข้อมูล (3 ตัวชี้วัด)	
PT_05 อัตราการว่างงาน	
PT_06 อัตราส่วนหนี้เฉลี่ยต่อรายได้เฉลี่ยของคริวเรือ	

ตัวชี้วัด	ค่าดัชนี
PT_11 สัมประสิทธิ์ความไม่เสมอภาคของรายได้	
2.2 ตัวชี้วัดที่แปรผันตามข้อมูล (3 ตัวชี้วัด)	
PT_01 อัตราการเปลี่ยนแปลงของรายได้เฉลี่ยของเดือนของครัวเรือนในจังหวัด	
PT_03 มูลค่าผลิตภัณฑ์จังหวัดเฉลี่ยต่อหัว	
PT_08 แรงงานที่มีหลักประกันทางสังคม	

### 5. ด้านความเป็นหุ้นส่วนพัฒนา

การเปรียบเทียบค่าดัชนีระหว่างจังหวัด ปี 2564 ด้านความเป็นหุ้นส่วนพัฒนา ของจังหวัด นครนายกเท่ากับ 54.76 ซึ่งสูงกว่าค่ากลางของประเทศ (49.90) และการเปรียบเทียบค่าดัชนีระหว่างปี ด้านความเป็นหุ้นส่วนพัฒนา ของจังหวัดนครนายก ปี 2564 (54.76) มีค่าต่ำกว่า ปี 2563 (56.98) ดังภาพ 15



ภาพ 14 ดัชนีการพัฒนาด้านความเป็นหุ้นส่วนพัฒนาของจังหวัดนครนายกเทียบกับค่ากลางประเทศปี 2560 – 2564

จากผลการวิเคราะห์การเปรียบเทียบค่าดัชนีระหว่างจังหวัดและการเปรียบเทียบค่าดัชนีระหว่างปีด้านความเป็นหุ้นส่วนพัฒนาของจังหวัดนครนายก พบว่ามีค่าสูงกว่าค่ากลางของประเทศ แต่ต่ำกว่าปีที่ผ่านมา จึงควรให้ความสำคัญในการพัฒนาตัวชี้วัดในมิติการพัฒนาด้านความเป็นหุ้นส่วนพัฒนาเป็นลำดับต่อไป ทั้งนี้ ดัชนีด้านความเป็นหุ้นส่วนพัฒนาประกอบด้วยตัวชี้วัด 4 ตัวชี้วัด แบ่งตามตัวชี้วัดที่ต้องพัฒนาและตัวชี้วัดที่มีการพัฒนาที่ดี มีรายละเอียดดังนี้

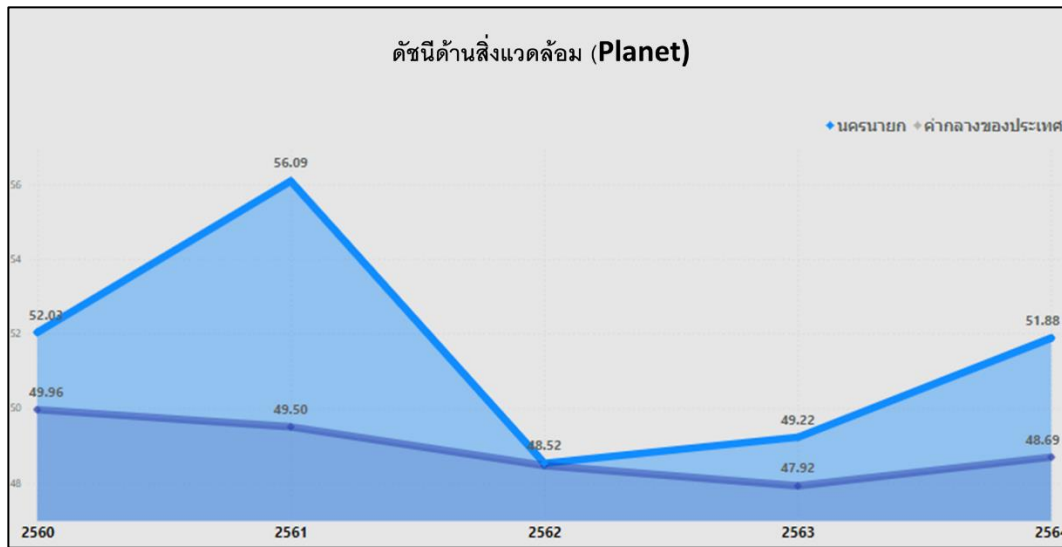
ตาราง 9 ตัวชี้วัดที่ต้องพัฒนาและตัวชี้วัดที่มีการพัฒนาที่ดีของดัชนีด้านความเป็นหุ้นส่วนพัฒนา

ตัวชี้วัด	ค่าดัชนี
<b>1. ตัวชี้วัดที่ต้องพัฒนา (3 ตัวชี้วัด)</b>	
ตัวชี้วัดที่แปรผันตามข้อมูล (3 ตัวชี้วัด)	
PS_01 ประชากรที่เข้าถึงอินเทอร์เน็ต	

ตัวชี้วัด	ค่าดัชนี
PS_02 ภาษีที่ท้องถิ่นจัดเก็บได้ต่อรายได้รวมที่ไม่รวมเงินอุดหนุนและเงินอุดหนุนเฉพาะกิจ	
PS_03 ความสามารถในการเบิกจ่ายงบประมาณของจังหวัด	
2. ตัวชี้วัดที่มีการพัฒนาที่ดี (1 ตัวชี้วัด)	
2.1 ตัวชี้วัดที่มีการแปรผันตามข้อมูล (1 ตัวชี้วัด)	
PS_04 จำนวนองค์กรชุมชน	

## 6. ด้านสิ่งแวดล้อม

การเปรียบเทียบค่าดัชนีระหว่างจังหวัด ปี 2564 ด้านสิ่งแวดล้อมของจังหวัดนครนายก เท่ากับ 51.88 ซึ่งสูงกว่าค่ากลางของประเทศ (48.69) และการเปรียบเทียบค่าดัชนีระหว่างปี ด้านสิ่งแวดล้อมของจังหวัดนครนายก ปี 2564 (51.88) มีค่าสูงกว่า ปี 2563 (49.22) ดังภาพ 13

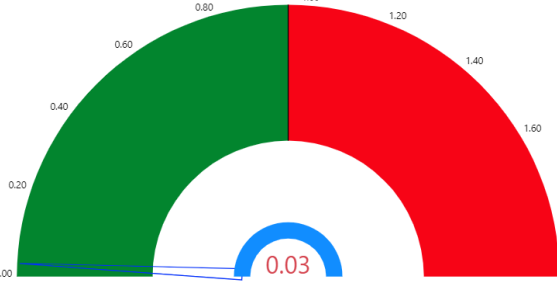
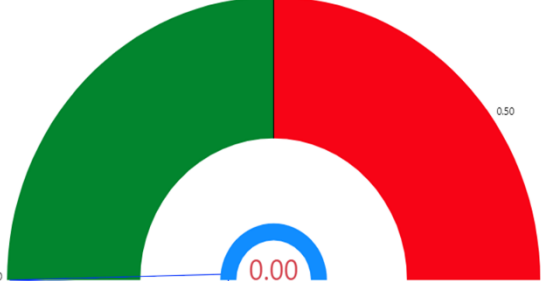
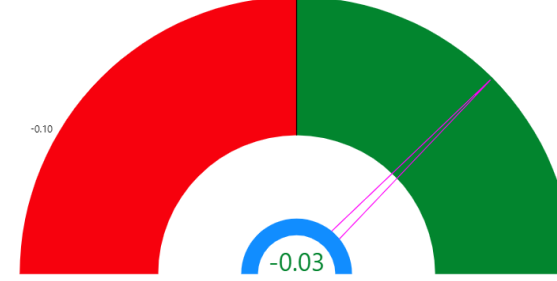
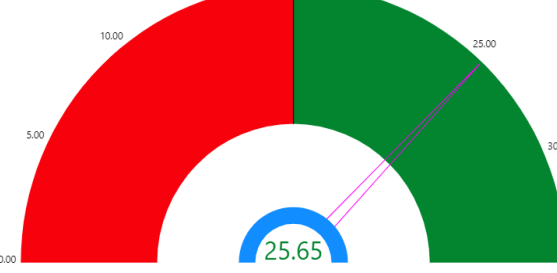


ภาพ 15 ดัชนีด้านพัฒนาด้านสิ่งแวดล้อมของจังหวัดนครนายกเทียบกับค่ากลางประเทศปี 2560 – 2564

จากผลการวิเคราะห์การเปรียบเทียบค่าดัชนีระหว่างจังหวัดและการเปรียบเทียบค่าดัชนีระหว่างปี ด้านสิ่งแวดล้อมของจังหวัดนครนายก พบว่า ค่าดัชนีด้านสิ่งแวดล้อมมีค่าสูงกว่าค่ากลางของประเทศ และสูงกว่าปีที่ผ่านมา จึงควรให้ความสำคัญในการพัฒนาตัวชี้วัดในมิติการพัฒนาด้านสิ่งแวดล้อมเป็นลำดับสุดท้าย ทั้งนี้ ดัชนีด้านสิ่งแวดล้อมประกอบด้วยตัวชี้วัด 5 ตัวชี้วัด แบ่งตามตัวชี้วัดที่ต้องพัฒนาและตัวชี้วัดที่มีการพัฒนาที่ดี มีรายละเอียดดังนี้

ตาราง 10 ตัวชี้วัดที่ต้องพัฒนาและตัวชี้วัดที่มีการพัฒนาที่ดีของดัชนีด้านพัฒนาด้านสิ่งแวดล้อม

ตัวชี้วัด	ค่าดัชนี
<b>1. ตัวชี้วัดที่ต้องพัฒนา (1 ตัวชี้วัด)</b>	
ตัวชี้วัดที่แปรผันตามข้อมูล (1 ตัวชี้วัด)	
PN_02 สัดส่วนปริมาณขยะที่กำจัดถูกต้องต่อปริมาณขยะที่เกิดขึ้น	
<b>2. ตัวชี้วัดที่มีการพัฒนาที่ดี (4 ตัวชี้วัด)</b>	
2.1 ตัวชี้วัดที่มีการผูกผันข้อมูล (2 ตัวชี้วัด)	

ตัวชี้วัด	ค่าดัชนี
PN_04 ประชากรที่ประสบภัยพิบัติ	
PN_05 อัตราการร้องเรียนปัญหาลพิษ	
2.2 ตัวชี้วัดที่แปรผันตามข้อมูล (2 ตัวชี้วัด)	
PN_01 อัตราการเปลี่ยนแปลงของพื้นที่ป่าไม้ในจังหวัด	
PN_03 คร่าวเรือนที่เข้าถึงน้ำประปา	

ดังนั้น การวิเคราะห์ตัวชี้วัดการพัฒนาจังหวัดนครนายก สรุปได้ว่า ต้องให้ความสำคัญกับ มิติการพัฒนาคนและสันติภาพและยุติธรรมเป็นอันดับแรก ได้แก่ ส่งเสริมให้เด็ก 0–5 ปีที่มีพัฒนาการสมวัย การเจ็บป่วยหนักของประชาชนจนโรงพยาบาลต้องรับเข้าเป็นผู้ป่วยใน ส่งเสริมการศึกษาให้จำนวนปีการศึกษาเฉลี่ยประชากรไทยอายุ 15 – 59 ปี ลดลง รวมทั้งสนับสนุนให้ประชาชนให้ความสำคัญกับการศึกษา กระตุ้นให้เกิดการศึกษาต่อในระดับที่สูงที่สุดที่สามารถทำได้เป็นลำดับแรก และจำนวนเจ้าหน้าที่ตำรวจและจำนวนผู้ต้องการคดีอาชญากรรมคดีต้องมีการพัฒนาสนับสนุนเจ้าหน้าที่ตำรวจให้มีจำนวนมากขึ้นและปราบปรามจับกุมบรรณรงค์ปัญหาอาชญากรรมคดี จากนั้นจึง

พัฒนาตัวชี้วัดด้านมิติเศรษฐกิจและความมั่งคั่งเป็นลำดับที่ 2 มิติความเป็นหุ้นส่วนการพัฒนาเป็นลำดับที่ 3 และ มิติสิ่งแวดล้อมเป็นลำดับสุดท้าย ผลการวิเคราะห์ตัวชี้วัดการพัฒนาจังหวัดนครนายกโดยใช้วิธีการเปรียบเทียบค่า ดัชนีระหว่างจังหวัดและการเปรียบเทียบค่าดัชนีระหว่างปี เพื่อวิเคราะห์ลำดับความสำคัญในการพัฒนาของ 34 ตัวชี้วัด สรุปได้ดังนี้

ตาราง 11 ลำดับความสำคัญของมิติการพัฒนาจังหวัดนครนายก

ลำดับ ความสำคัญ	ตัวชี้วัด	การพัฒนา
1	มิติการพัฒนาคน (ต่ำกว่าค่ากลาง,ต่ำกว่าปีที่ผ่านมา)	
	PP_03 เด็ก 0-5 ปีที่มีพัฒนาการสมวัย	ต้องพัฒนา
	PP_04 อัตราการคลอดมีชีพในหญิงอายุ 15-19 ปี	ต้องพัฒนา
	PP_05 ประชากรที่เจ็บป่วยที่เป็นผู้ป่วยใน	ต้องพัฒนา
	PP_01 สัดส่วนประชากรยากจน	มีการพัฒนาที่ดี
	PP_02 ทารกแรกเกิดที่มีน้ำหนักต่ำกว่าเกณฑ์	มีการพัฒนาที่ดี
	PP_06 อัตราส่วนประชากรต่อแพทย์	มีการพัฒนาที่ดี
	PP_07 การเข้าเรียนมัธยมศึกษาตอนปลายและอาชีวศึกษา	มีการพัฒนาที่ดี
	PP_08 จำนวนปีการศึกษาเฉลี่ยประชากรไทยอายุ 15-59 ปี	มีการพัฒนาที่ดี
	PP_09 คะแนนเฉลี่ยการทดสอบ O-NET ระดับมัธยมศึกษาตอนปลาย	มีการพัฒนาที่ดี
1	มิติสันติภาพและยุติธรรม (ต่ำกว่าค่ากลาง,ต่ำกว่าปีที่ผ่านมา)	
	PC_02 จำนวนผู้ต้องหาคดียาเสพติด	ต้องพัฒนา
	PN_04 จำนวนเจ้าหน้าที่ตำรวจ	ต้องพัฒนา
	PN_01 การแจ้งความคดี ชีวิตร่างกาย เพศ และคดีประทุษร้ายต่อทรัพย์สิน	มีการพัฒนาที่ดี
	PC_03 จำนวนผู้เข้ารับการรักษาพยาบาล	มีการพัฒนาที่ดี
	PN_05 การฆ่าตัวตายสำเร็จ	มีการพัฒนาที่ดี
2	มิติเศรษฐกิจและความมั่งคั่ง (ต่ำกว่าค่ากลาง,สูงกว่าปีที่ผ่านมา)	
	PT_02 อัตราการเปลี่ยนแปลงของผลิตภัณฑ์จังหวัด	ต้องพัฒนา
	PT_04 อัตราการขยายตัวรายได้ท่องเที่ยว	ต้องพัฒนา
	PT_07 ผลิตภาพแรงงาน	ต้องพัฒนา
	PT_09 คริวเรือนที่มีที่อยู่อาศัยใช้วัสดุคงทนและเป็นของตนเอง	ต้องพัฒนา
	PT_10 หมู่บ้านที่ถนนสายหลักใช้การได้ตลอดปี	ต้องพัฒนา

ลำดับ ความสำคัญ	ตัวชี้วัด	การพัฒนา
	PT_01 อัตราการเปลี่ยนแปลงของรายได้เฉลี่ยของเดือนของครัวเรือนในจังหวัด	มีการพัฒนาที่ดี
	PT_03 มูลค่าผลิตภัณฑ์จังหวัดเฉลี่ยต่อหัว	มีการพัฒนาที่ดี
	PT_05 อัตราการว่างงาน	มีการพัฒนาที่ดี
	PT_06 อัตราส่วนหนี้เฉลี่ยต่อรายได้เฉลี่ยของครัวเรือน	มีการพัฒนาที่ดี
	PT_08 แรงงานที่มีหลักประกันทางสังคม	มีการพัฒนาที่ดี
	PT_11 สัมประสิทธิ์ความไม่เสมอภาคของรายได้	มีการพัฒนาที่ดี
3	มิติความเป็นหุ้นส่วนพัฒนา (สูงกว่าค่ากลาง,ต่ำกว่าปีที่ผ่านมา)	
	PS_01 ประชากรที่เข้าถึงอินเทอร์เน็ต	ต้องพัฒนา
	PC_02 ภาษีที่ท้องถิ่นจัดเก็บได้ต่อรายได้รวมที่ไม่รวมเงินอุดหนุนและเงินอุดหนุนเฉพาะกิจ	ต้องพัฒนา
	PC_03 ความสามารถในการเบิกจ่ายงบประมาณของจังหวัด	ต้องพัฒนา
	PS_04 จำนวนองค์กรชุมชน	มีการพัฒนาที่ดี
4	มิติสิ่งแวดล้อม (สูงกว่าค่ากลาง,สูงกว่าปีที่ผ่านมา)	
	PN_02 สัดส่วนปริมาณขยะที่กำจัดถูกต้องต่อปริมาณขยะที่เกิดขึ้น	ต้องพัฒนา
	PN_01 อัตราการเปลี่ยนแปลงของพื้นที่ป่าไม้ในจังหวัด	มีการพัฒนาที่ดี
	PN_03 ครัวเรือนที่เข้าถึงน้ำประปา	มีการพัฒนาที่ดี
	PN_04 ประชากรที่ประสบภัยพิบัติ	มีการพัฒนาที่ดี
	PN_05 อัตราการร้องเรียนปัญหามลพิษ	มีการพัฒนาที่ดี

## บัญชีสถิติทางการที่เกี่ยวข้องกับการพัฒนาในระดับจังหวัด

บัญชีสถิติทางการที่เกี่ยวข้องกับการพัฒนาในระดับจังหวัด คือ บัญชีสถิติทางการจังหวัดนครนายก ประกอบด้วย

- 3.1 บัญชีสถิติทางการตามประเด็นการพัฒนาจังหวัด
- 3.2 บัญชีสถิติทางการตามตัวชี้วัดการพัฒนาจังหวัด
- 3.3 บัญชีสถิติทางการตามประเด็นสำคัญ (Pain Point) ของจังหวัด

บัญชีสถิติทางการที่เกี่ยวข้องกับการพัฒนาในระดับจังหวัดจะประกอบด้วยชุดข้อมูลต่าง ๆ ที่สำคัญและจำเป็น ได้แก่ ชุดข้อมูลตามแผนพัฒนาจังหวัดฉบับปัจจุบัน นโยบายของผู้บริหารในจังหวัด ประเด็นสำคัญในพื้นที่ ตัวชี้วัดการพัฒนาในระดับจังหวัดของสำนักงานสภาพัฒนาการเศรษฐกิจและสังคมแห่งชาติ (กันยายน 2566) เป้าหมายการพัฒนาที่ยั่งยืน เป็นต้น ซึ่งจังหวัดนครนายกมีบัญชีสถิติทางการที่เกี่ยวข้องกับการพัฒนาในระดับจังหวัด ดังนี้

### 3.1 บัญชีสถิติทางการตามประเด็นการพัฒนาจังหวัด

บัญชีสถิติทางการตามประเด็นการพัฒนาจังหวัด แสดงรายการสถิติทางการที่สำคัญและจำเป็นในการกำหนดนโยบาย ติดตาม และประเมินผลการดำเนินงานในระดับจังหวัด มีความสอดคล้องตามประเด็นการพัฒนาจังหวัดในแผนพัฒนาจังหวัดฉบับปัจจุบัน ซึ่งได้มีการทบทวนทุกปี เพื่อให้มีรายสถิติทางการที่ทันสมัย และสามารถตอบสนองการณการพัฒนาจังหวัดได้อย่างตรงเป้าหมาย วัตถุประสงค์ และตัวชี้วัดของแผนพัฒนาจังหวัด โดยประกอบด้วย

- ห่วงโซ่คุณค่า (VC)
- ปัจจัยแห่งความสำเร็จ (CSF)
- ตัวชี้วัด
- Official Statistics Identification (OS ID)
- รายการสถิติทางการ
- สถานะความพร้อมเผยแพร่ (Tier)
- หน่วยงานเจ้าของข้อมูล
- ระดับหน่วยงานเจ้าของข้อมูล
- หมายเหตุ

ในการจัดทำบัญชีสถิติทางการตามประเด็นการพัฒนาจังหวัดจะใช้ห่วงโซ่คุณค่าของประเทศไทย 140 เป้าหมายแผนแม่บทย่อย ภายใต้แผนแม่บทภายใต้ยุทธศาสตร์ชาติ (23 ประเด็น) เป็นกรอบในการวิเคราะห์ห่วงโซ่คุณค่าของประเด็นการพัฒนาจังหวัด เพื่อกำหนดรายการสถิติทางการที่สอดคล้องตามห่วงโซ่คุณค่าดังกล่าว ทำให้ได้บัญชีสถิติทางการที่สอดคล้องตามประเด็นการพัฒนาจังหวัด

### 3.1.1 บัญชีสถิติทางการที่สอดคล้องตามประเด็นการพัฒนาที่ 1 ส่งเสริมการผลิตสินค้าเกษตรและผลิตภัณฑ์แปรรูปให้มีความปลอดภัยตรงกับความต้องการของตลาด

#### วัตถุประสงค์

1. เพื่อส่งเสริมให้การผลิตสินค้าเกษตรตัวใหม่ๆ ตามความต้องการของตลาดในลักษณะเป็นตลาดเฉพาะกลุ่ม (NicheMarket) (เชิงรุก)
2. เพื่อให้การผลิตสินค้าเกษตรพื้นฐานตามศักยภาพของพื้นที่ลดต้นทุนและเพิ่มผลผลิต ต่อไร่ (เชิงรับ)
3. เพื่อให้เกิดการปรับเปลี่ยนพื้นที่ การเกษตรที่ให้ ผลตอบแทนไม่คุ้มค่า ไปทำเกษตรแบบทฤษฎี ใหม่ การท่องเที่ยวเชิง เกษตร การปศุสัตว์ ฯลฯ
4. เพื่อให้มีการนำเทคโนโลยีและนวัตกรรมมาใช้ในขั้นตอนการผลิตการแปรรูปการตลาด ส่งเสริมการแปรรูปเกษตรอุตสาหกรรมเพื่อสร้างมูลค่าเพิ่ม

#### ตัวชี้วัด 1. อัตราการขยายตัวของผลิตภัณฑ์มวลรวมภาคการเกษตร (GPP) เพิ่มขึ้น (ร้อยละ)

2. จำนวนแปลง/ฟาร์มที่ได้รับการรับรองมาตรฐาน GAP (แปลง/ฟาร์มต่อปี)
3. รายได้จากการจำหน่ายสินค้าเกษตรอัตลักษณ์พื้นถิ่นเพิ่มขึ้น (ร้อยละ)
4. จำนวนพื้นที่ เกษตรกรรมที่ได้รับการ จัดการและฟื้นฟูปรับปรุงบำรุงดิน (ไร่)
5. แหล่งน้ำเพื่อ การเกษตรได้รับการพัฒนา/ฟื้นฟู (แห่ง)
6. ร้อยละที่เพิ่มขึ้นของ รายได้จากการจำหน่าย สินค้า OTOP (ร้อยละ)

แนวทางการจัดทำห่วงโซ่คุณค่าที่สอดคล้องกับแผนพัฒนาจังหวัดนครนายก “ประเด็นการพัฒนาที่ 1: ส่งเสริมการผลิตสินค้าเกษตรและผลิตภัณฑ์แปรรูปให้มีความปลอดภัยตรงกับความต้องการของตลาด” โดยเริ่มจากการศึกษาห่วงโซ่คุณค่าของประเทศไทย 140 เป้าหมายแผนแม่บทย่อยภายใต้แผนแม่บทภายใต้ยุทธศาสตร์ชาติ (23 ด้าน) ที่สอดคล้องกับประเด็นพัฒนาที่ 1 ของแผนพัฒนาจังหวัด คือ ประเด็นที่ 3 การเกษตร ประกอบด้วย

แผนแม่บทย่อย 3.2 เกษตรปลอดภัย

เป้าหมาย 030201 สินค้าเกษตรปลอดภัยมีมูลค่าเพิ่มขึ้น (GAP และเกษตรอินทรีย์)

เป้าหมาย 030202 ผลิตภัณฑ์เกษตรปลอดภัยของไทยได้รับการยอมรับด้านคุณภาพความปลอดภัยและคุณค่าทางโภชนาการสูงขึ้น

แผนแม่บทย่อย 3.4 เกษตรแปรรูป

เป้าหมาย 030401 สินค้าเกษตรแปรรูปและผลิตภัณฑ์มีมูลค่าเพิ่มขึ้น

จากนั้นดำเนินการจัดทำห่วงโซ่คุณค่า (Value Chain) การเกษตร ดังภาพ 13 และห่วงโซ่คุณค่า (Value Chain) ที่สอดคล้องกับแผนพัฒนาจังหวัดนครนายก เรื่อง “เกษตรปลอดภัย (มะยงชิด)” ได้ดังภาพ 13

ภาพ 16 ห่วงโซ่คุณค่า (Value Chain) “การเกษตร”



ภาพ 17 ห่วงโซ่คุณค่า (Value Chain) “เกษตรปลอดภัย (มะยงชิด)”



ตาราง 12 บัญชีสถิติทางการ “เกษตรปลอดภัย (มะยงชิด)”

ห่วงโซ่คุณค่า (VC)	ปัจจัยแห่งความสำเร็จ (CSF)	ตัวชี้วัด	OS ID	รายการสถิติทางการ	สถานะความพร้อมเผยแพร่ (Tier)	หน่วยงานเจ้าของข้อมูล	ระดับหน่วยงานเจ้าของข้อมูล	หมายเหตุ
1. การวิจัยและพัฒนา+ โครงสร้างพื้นฐาน	การพัฒนาโครงสร้างพื้นฐาน	อัตราการขยายตัวของผลิตภัณฑ์มวลรวมภาคการเกษตร (GPP) เพิ่มขึ้น	0001	มูลค่าผลิตภัณฑ์จังหวัดเฉลี่ยต่อหัว (บาท/คน)	Tier 1	สำนักงานสภาพัฒนาการเศรษฐกิจและสังคมแห่งชาติ	กรม	
1. การวิจัยและพัฒนา+ โครงสร้างพื้นฐาน	การพัฒนาโครงสร้างพื้นฐาน	อัตราการขยายตัวของผลิตภัณฑ์มวลรวมภาคการเกษตร (GPP) เพิ่มขึ้น	0002	ผลิตภัณฑ์จังหวัด ณ ราคาประจำปี ภาคการเกษตร	Tier 1	สำนักงานสภาพัฒนาการเศรษฐกิจและสังคมแห่งชาติ	กรม	
1. การวิจัยและพัฒนา+ โครงสร้างพื้นฐาน	การพัฒนาโครงสร้างพื้นฐาน	จำนวนพื้นที่เกษตรกรรมที่ได้รับการจัดการและฟื้นฟูปรับปรุงดิน	0003	จำนวนพื้นที่เกษตรกรรมที่ได้รับการจัดการและฟื้นฟูปรับปรุงดิน	Tier 1	สำนักงานพัฒนาที่ดินจังหวัด	จังหวัด	
1. การวิจัยและพัฒนา+ โครงสร้างพื้นฐาน	การพัฒนาโครงสร้างพื้นฐาน	จำนวนพื้นที่เกษตรกรรมที่ได้รับการจัดการและฟื้นฟูปรับปรุงดิน	0004	ข้อมูลชุดดินในแต่ละพื้นที่ (รหัสชุดดิน)	Tier 1	สำนักงานพัฒนาที่ดินจังหวัด	จังหวัด	

ตาราง 12 บัญชีสถิติทางการ “เกษตรปลอดภัย (มะยงชิด)”

ห่วงโซ่คุณค่า (VC)	ปัจจัยแห่งความสำเร็จ (CSF)	ตัวชี้วัด	OS ID	รายการสถิติทางการ	สถานะความพร้อมเผยแพร่ (Tier)	หน่วยงานเจ้าของข้อมูล	ระดับหน่วยงานเจ้าของข้อมูล	หมายเหตุ
1. การวิจัยและพัฒนา+ โครงสร้างพื้นฐาน	การพัฒนาโครงสร้างพื้นฐาน	จำนวนพื้นที่เกษตรกรรมที่ได้รับการจัดการและฟื้นฟูปรับปรุงดิน	0005	ค่าวิเคราะห์ดินในแต่ละพื้นที่ (ค่า Ph)	Tier 1	สำนักงานพัฒนาที่ดินจังหวัด	จังหวัด	
1. การวิจัยและพัฒนา+ โครงสร้างพื้นฐาน	การพัฒนาโครงสร้างพื้นฐาน	แหล่งน้ำเพื่อการเกษตรได้รับการพัฒนา/ฟื้นฟู	0006	จำนวนพื้นที่ชลประทาน	Tier 1	โครงการชลประทานจังหวัด	จังหวัด	
1. การวิจัยและพัฒนา+ โครงสร้างพื้นฐาน	การพัฒนาโครงสร้างพื้นฐาน	แหล่งน้ำเพื่อการเกษตรได้รับการพัฒนา/ฟื้นฟู	0007	จำนวนแหล่งน้ำเพื่อการเกษตรที่ได้รับการพัฒนา/ฟื้นฟู	Tier 1	โครงการชลประทานจังหวัด	จังหวัด	
1. การวิจัยและพัฒนา+ โครงสร้างพื้นฐาน	การพัฒนาโครงสร้างพื้นฐาน	แหล่งน้ำเพื่อการเกษตรได้รับการพัฒนา/ฟื้นฟู	0008	จำนวนพื้นที่แหล่งน้ำสาธารณะ - ขนาดใหญ่ + ขนาดกลาง	Tier 3	-	-	

ตาราง 12 บัญชีสถิติทางการ “เกษตรปลอดภัย (มะยงชิด)”

ห่วงโซ่คุณค่า (VC)	ปัจจัยแห่งความสำเร็จ (CSF)	ตัวชี้วัด	OS ID	รายการสถิติทางการ	สถานะ ความพร้อม เผยแพร่ (Tier)	หน่วยงาน เจ้าของข้อมูล	ระดับ หน่วยงาน เจ้าของ ข้อมูล	หมายเหตุ
1. การวิจัยและพัฒนา+ โครงสร้างพื้นฐาน	การพัฒนาโครงสร้าง พื้นฐาน	แหล่งน้ำเพื่อ การเกษตรได้รับการ พัฒนา/ฟื้นฟู	0009	จำนวนพื้นที่แหล่งน้ำ สาธารณะ - ขนาดเล็ก	Tier 3	-	-	
1. การวิจัยและพัฒนา+ โครงสร้างพื้นฐาน	การพัฒนาโครงสร้าง พื้นฐาน	แหล่งน้ำเพื่อ การเกษตรได้รับการ พัฒนา/ฟื้นฟู	0010	ปริมาณน้ำจากแหล่ง น้ำชลประทาน	Tier 2	กรมอุตุนิยมวิทยา	กรม	
1. การวิจัยและพัฒนา+ โครงสร้างพื้นฐาน	การพัฒนาโครงสร้าง พื้นฐาน	แหล่งน้ำเพื่อ การเกษตรได้รับการ พัฒนา/ฟื้นฟู	0011	ปริมาณน้ำฝน	Tier 2	กรมอุตุนิยมวิทยา	กรม	
1. การวิจัยและพัฒนา+ โครงสร้างพื้นฐาน	การพัฒนาโครงสร้าง พื้นฐาน	แหล่งน้ำเพื่อ การเกษตรได้รับการ พัฒนา/ฟื้นฟู	0012	ความชื้นสัมพัทธ์	Tier 3	-	-	
1. การวิจัยและพัฒนา+ โครงสร้างพื้นฐาน	การวิจัยและพัฒนา เทคโนโลยี และ นวัตกรรมเพื่อเพิ่ม	รายได้จากการ จำหน่ายสินค้า เกษตรอัตลักษณ์พื้น ถิ่นเพิ่มขึ้น	0013	จำนวนพื้นที่ (Zoning) ที่มีลักษณะที่เหมาะสม ในการเพาะปลูกมะยง ชิด	Tier 3	-	-	

ตาราง 12 บัญชีสถิติทางการ “เกษตรปลอดภัย (มะยงชิด)”

ห่วงโซ่คุณค่า (VC)	ปัจจัยแห่งความสำเร็จ (CSF)	ตัวชี้วัด	OS ID	รายการสถิติทางการ	สถานะความพร้อมเผยแพร่ (Tier)	หน่วยงานเจ้าของข้อมูล	ระดับหน่วยงานเจ้าของข้อมูล	หมายเหตุ
	คุณภาพและปริมาณการผลิต							
2.การเพิ่มผลผลิตพัฒนาคุณภาพ และลดต้นทุน	การสนับสนุนเกษตรกรให้ได้รับการพัฒนาความรู้	จำนวนแปลง / ฟาร์มผ่านการรับรองมาตรฐาน GAP ที่ได้รับการส่งเสริมพัฒนา	0014	จำนวนเกษตรกรที่ได้รับการสนับสนุนและพัฒนาความรู้เกี่ยวกับระบบการผลิตให้ได้คุณภาพและมาตรฐาน GAP หรือที่เทียบเท่า GAP จังหวัด	Tier 3	-	-	
2. การเพิ่มผลผลิตพัฒนาคุณภาพ และลดต้นทุน	การสนับสนุนเกษตรกรให้ได้รับการพัฒนาความรู้	จำนวนแปลง / ฟาร์มผ่านการรับรองมาตรฐาน GAP ที่ได้รับการส่งเสริมพัฒนา	0015	จำนวนโครงการการสนับสนุน และพัฒนาความรู้เกี่ยวกับระบบการผลิตให้ได้คุณภาพและมาตรฐาน GAP หรือที่เทียบเท่า GAP จังหวัด	Tier 3	-	-	

ตาราง 12 บัญชีสถิติทางการ “เกษตรปลอดภัย (มะยงชิด)”

หัวข้อคุณค่า (VC)	ปัจจัยแห่งความสำเร็จ (CSF)	ตัวชี้วัด	OS ID	รายการสถิติทางการ	สถานะ ความพร้อม เผยแพร่ (Tier)	หน่วยงาน เจ้าของข้อมูล	ระดับ หน่วยงาน เจ้าของ ข้อมูล	หมายเหตุ
2. การเพิ่มผลผลิต พัฒนาคุณภาพ และลด ต้นทุน	การสนับสนุนเกษตรกร ให้ได้รับการพัฒนา ความรู้	จำนวนแปลง / ฟาร์ม ผ่านการรับรอง มาตรฐาน GAP ที่ ได้รับการส่งเสริม พัฒนา	0016	พื้นที่เพาะปลูกมะยง ชิดที่ได้รับการรับรอง มาตรฐาน GAP (ไร่)	Tier 1	สำนักงานเกษตร จังหวัด	จังหวัด	
2. การเพิ่มผลผลิต พัฒนาคุณภาพ และลด ต้นทุน	การวางแผนการผลิต	รายได้จากการ จำหน่ายสินค้า เกษตรอัตลักษณ์ พื้นที่เพิ่มขึ้น	0017	จำนวนเกษตรกรที่ ปลูกมะยงชิด ที่ได้รับ มาตรฐาน GAP	Tier 1	สำนักงานเกษตร จังหวัด	จังหวัด	
2. การเพิ่มผลผลิต พัฒนาคุณภาพ และลด ต้นทุน	การวางแผนการผลิต	รายได้จากการ จำหน่ายสินค้า เกษตรอัตลักษณ์ พื้นที่เพิ่มขึ้น	0018	รายได้จากการ จำหน่ายปลูกมะยงชิด ที่ได้รับมาตรฐาน GAP	Tier 3			
2. การเพิ่มผลผลิต พัฒนาคุณภาพ และลด ต้นทุน	การวางแผนการผลิต	รายได้จากการ จำหน่ายสินค้า	0019	พื้นที่เพาะปลูกมะยง ชิดทั้งหมด	Tier 1	สำนักงานเกษตร จังหวัด	จังหวัด	

ตาราง 12 บัญชีสถิติทางการ “เกษตรปลอดภัย (มะยงชิด)”

ห่วงโซ่คุณค่า (VC)	ปัจจัยแห่งความสำเร็จ (CSF)	ตัวชี้วัด	OS ID	รายการสถิติทางการ	สถานะความพร้อมเผยแพร่ (Tier)	หน่วยงานเจ้าของข้อมูล	ระดับหน่วยงานเจ้าของข้อมูล	หมายเหตุ
		เกษตรอัตลักษณ์พื้นถิ่นเพิ่มขึ้น						
2. การเพิ่มผลผลิตพัฒนาคุณภาพ และลดต้นทุน	การวางแผนการผลิต	รายได้จากการจำหน่ายสินค้าเกษตรอัตลักษณ์พื้นถิ่นเพิ่มขึ้น	0020	ปริมาณผลผลิตมะยงชิดที่ได้รับมาตรฐาน GAP ต่อไร่	Tier 3	-	-	
2. การเพิ่มผลผลิตพัฒนาคุณภาพ และลดต้นทุน	การวางแผนการผลิต	รายได้จากการจำหน่ายสินค้าเกษตรอัตลักษณ์พื้นถิ่นเพิ่มขึ้น	0021	ปริมาณผลผลิตมะยงชิดทั้งหมด	Tier 1	สำนักงานเกษตรจังหวัด	จังหวัด	
3. การแปรรูปและการสร้างมูลค่าเพิ่ม	การแปรรูป และเพิ่มมูลค่าผลิตภัณฑ์	รายได้จากการจำหน่ายสินค้าเกษตรอัตลักษณ์พื้นถิ่นเพิ่มขึ้น	0022	จำนวนผลิตภัณฑ์แปรรูปจากมะยงชิด	Tier 3	-	-	

ตาราง 12 บัญชีสถิติทางการ “เกษตรปลอดภัย (มะยงชิด)”

หัวข้อคุณค่า (VC)	ปัจจัยแห่งความสำเร็จ (CSF)	ตัวชี้วัด	OS ID	รายการสถิติทางการ	สถานะความพร้อมเผยแพร่ (Tier)	หน่วยงานเจ้าของข้อมูล	ระดับหน่วยงานเจ้าของข้อมูล	หมายเหตุ
3. การแปรรูปและการสร้างมูลค่าเพิ่ม	การรับรองคุณภาพมาตรฐาน GAP เพื่อการค้าในประเทศและส่งออก	รายได้จากการจำหน่ายสินค้าเกษตรอัตลักษณ์พื้นถิ่นเพิ่มขึ้น	0023	จำนวนมูลค่าการตลาดจากการแปรรูปสินค้าจากมะยงชิด	Tier 3			
3. การแปรรูปและการสร้างมูลค่าเพิ่ม	การรับรองคุณภาพมาตรฐาน GAP เพื่อการค้าในประเทศและส่งออก	รายได้จากการจำหน่ายสินค้าเกษตรอัตลักษณ์พื้นถิ่นเพิ่มขึ้น	0024	จำนวนชุมชน/กลุ่มแม่บ้านที่ดำเนินการแปรรูป	Tier 1	สำนักงานพัฒนาชุมชนจังหวัด	จังหวัด	
4. การพัฒนาระบบการตลาด	การเพิ่มขีดความสามารถในการแข่งขันทางการตลาด	รายได้จากการจำหน่ายสินค้าเกษตรอัตลักษณ์พื้นถิ่นเพิ่มขึ้น	0025	จำนวนช่องทางการจำหน่ายสินค้าเกษตร (มะยงชิด) ของจังหวัด	Tier 1	สำนักงานพาณิชย์จังหวัด	จังหวัด	
4. การพัฒนาระบบการตลาด	รูปแบบและตราสัญลักษณ์บรรจุภัณฑ์สินค้าเกษตร (มะยงชิด)	รายได้จากการจำหน่ายสินค้าเกษตรอัตลักษณ์พื้นถิ่นเพิ่มขึ้น	0026	จำนวนสินค้าเกษตร (มะยงชิด) ที่จังหวัดให้การรับรอง	Tier 1	สำนักงานพาณิชย์จังหวัด	จังหวัด	

ตาราง 12 บัญชีสถิติทางการ “เกษตรปลอดภัย (มะยางชิด)”

ห่วงโซ่คุณค่า (VC)	ปัจจัยแห่งความสำเร็จ (CSF)	ตัวชี้วัด	OS ID	รายการสถิติทางการ	สถานะความพร้อมเผยแพร่ (Tier)	หน่วยงานเจ้าของข้อมูล	ระดับหน่วยงานเจ้าของข้อมูล	หมายเหตุ
4. การพัฒนาระบบการตลาด	การพัฒนาจัดการข้อมูลการตลาด	รายได้จากการจำหน่ายสินค้าเกษตรอัตลักษณ์พื้นถิ่นเพิ่มขึ้น	0027	การจัดทำข้อมูลราคาของมะยางชิด	Tier 1	สำนักงานพาณิชย์จังหวัด	จังหวัด	
4. การพัฒนาระบบการตลาด	การพัฒนาจัดการข้อมูลการตลาด	รายได้จากการจำหน่ายสินค้าเกษตรอัตลักษณ์พื้นถิ่นเพิ่มขึ้น	0028	จำนวนช่องทาง/จุดการให้บริการเผยแพร่ข้อมูลมะยางชิด (GAP)	Tier 1	สำนักงานพาณิชย์จังหวัด	จังหวัด	
4. การพัฒนาระบบการตลาด	การพัฒนาจัดการข้อมูลการตลาด	รายได้จากการจำหน่ายสินค้าเกษตรอัตลักษณ์พื้นถิ่นเพิ่มขึ้น	0029	จำนวนผู้มาใช้บริการข้อมูลด้านมะยางชิด	Tier 1	สำนักงานพาณิชย์จังหวัด	จังหวัด	
4. การพัฒนาระบบการตลาด	การพัฒนาจัดการข้อมูลการตลาด	ร้อยละที่เพิ่มขึ้นของรายได้จากการ	0030	จำนวนช่องทางการจำหน่ายสินค้า OTOP	Tier 1	สำนักงานพาณิชย์จังหวัด	จังหวัด	

ตาราง 12 บัญชีสถิติทางการ “เกษตรปลอดภัย (มะยงชิด)”

ห่วงโซ่คุณค่า (VC)	ปัจจัยแห่งความสำเร็จ (CSF)	ตัวชี้วัด	OS ID	รายการสถิติทางการ	สถานะความพร้อมเผยแพร่ (Tier)	หน่วยงานเจ้าของข้อมูล	ระดับหน่วยงานเจ้าของข้อมูล	หมายเหตุ
		จำหน่ายสินค้า OTOP						
4. การพัฒนาระบบการตลาด	การพัฒนาจัดการข้อมูลการตลาด	ร้อยละที่เพิ่มขึ้นของรายได้จากการจำหน่ายสินค้า OTOP	0031	รายได้จากการขายสินค้า OTOP	Tier 1	สำนักงานปลัดกระทรวงพาณิชย์	กรม	

## 3.2 ประเด็นการพัฒนาที่ 2: ส่งเสริมและพัฒนากองท่องเที่ยวเชิงนิเวศ สุขภาพ วัฒนธรรม การบริการ และการประชุมที่ได้มาตรฐาน

### วัตถุประสงค์

1. เพื่อพัฒนากองท่องเที่ยว กลางแจ้ง การผจญภัยเชิง นิเวศ สุขภาพ วิถีชุมชน วัฒนธรรม สำหรับคนทุกวัย ที่ได้มาตรฐาน
2. เพื่อเพิ่มแหล่ง พักผ่อน เพิ่มพลังตาม ความต้องการของ ผู้ประกอบการเขตพัฒนา พิเศษ ภาคตะวันออก กรุงเทพมหานคร และ ปริมณฑล
3. เพื่อสามารถ ตอบสนองความต้องการ ของนักท่องเที่ยวที่มีการ เปลี่ยนแปลงอย่าง รวดเร็ว
4. เพื่อส่งเสริมให้ นักท่องเที่ยวจะกลับมา ท่องเที่ยวนครนายกซ้ำ และเพิ่มจำนวนวันใน การพัก และค่าใช้จ่าย รวมทั้งมีการกระจาย รายได้การท่องเที่ยวสู่ ชุมชน

- ตัวชี้วัด**
1. รายได้จากการ ท่องเที่ยวของผู้เยี่ยมเยือนเพิ่มขึ้น (ร้อยละ)
  2. ร้อยละที่เพิ่มขึ้นของ จำนวนนักท่องเที่ยว(ร้อยละ)
  3. จำนวนแหล่ง ท่องเที่ยวได้รับการ พัฒนาเพิ่มขึ้น (แห่ง)

### 3.2.1 ห่วงโซ่คุณค่า (Value Chain) ที่สอดคล้องกับแผนพัฒนาจังหวัดนครนายก

#### 3.2.1 ห่วงโซ่คุณค่า (Value Chain) ที่สอดคล้องกับแผนพัฒนาจังหวัด

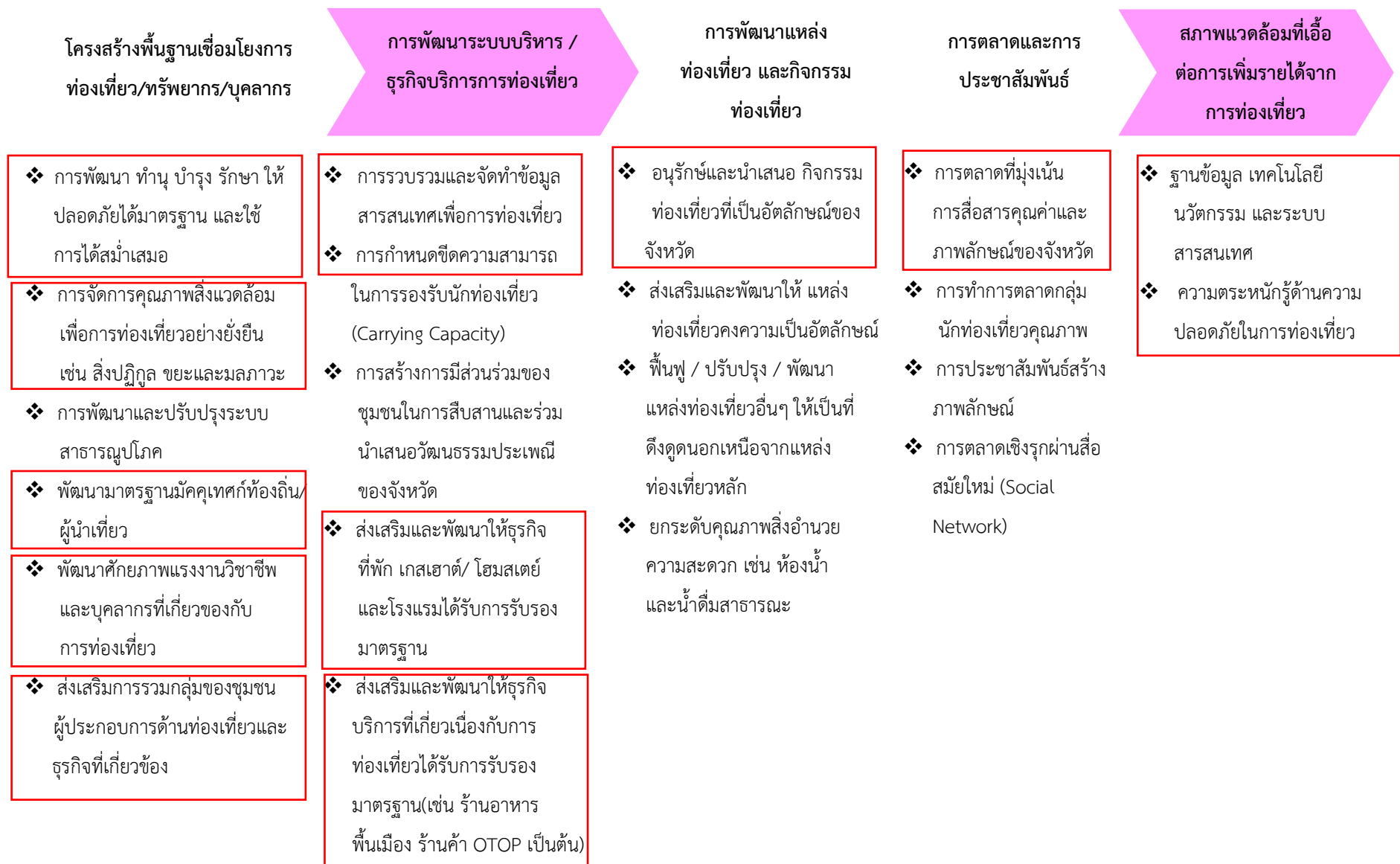
แนวคิดการจัดทำห่วงโซ่คุณค่าที่สอดคล้องกับแผนพัฒนาจังหวัดนครนายก “ประเด็นการพัฒนาที่ 2 ส่งเสริมและพัฒนากองท่องเที่ยวเชิงนิเวศ สุขภาพ วัฒนธรรม การบริการ และการประชุมที่ได้มาตรฐาน” โดยเริ่มจากการศึกษาห่วงโซ่คุณค่าของประเทศไทย 140 เป้าหมายแผนแม่บทย่อย ภายใต้แผนแม่บทภายใต้ยุทธศาสตร์ชาติ (23 ด้าน) ประเด็น 5 การท่องเที่ยว

- แผนแม่บทย่อย 05.1 การท่องเที่ยวเชิงสร้างสรรค์และวัฒนธรรม เป้าหมาย 050101 รายได้จากการท่องเที่ยวเชิงสร้างสรรค์และวัฒนธรรมเพิ่มขึ้น เป้าหมาย 050102 เมืองและชุมชนที่มีศักยภาพด้านการท่องเที่ยวสร้างสรรค์และวัฒนธรรมเพิ่มขึ้น เป้าหมาย 050103 สินค้าท่องเที่ยวเชิงสร้างสรรค์และวัฒนธรรมได้รับการขึ้นทะเบียนทรัพย์สินทางปัญญาเพิ่มขึ้น
- แผนแม่บทย่อย 05.2 การท่องเที่ยวเชิงธุรกิจ เป้าหมาย 050201 รายได้จากการท่องเที่ยวเชิงธุรกิจเพิ่มขึ้น
- แผนแม่บทย่อย 05.3 การท่องเที่ยวเชิงสุขภาพ ความงาม และแพทย์แผนไทย เป้าหมาย 050301 รายได้จากการท่องเที่ยวเชิงสุขภาพ ความงาม และแพทย์แผนไทยเพิ่มขึ้น เป้าหมาย 050303 สถานประกอบการด้านการท่องเที่ยวเชิงสุขภาพและบริการทางการแพทย์ได้รับมาตรฐานเพิ่มขึ้น
- แผนแม่บทย่อย 05.5 การท่องเที่ยวเชื่อมโยงภูมิภาค เป้าหมาย 050501 ประเทศไทยเป็นจุดเชื่อมต่อการเดินทางของนักท่องเที่ยวในภูมิภาคอาเซียน

- แผนแม่บทย่อย 05.6 การพัฒนาระบบนิเวศการท่องเที่ยว เป้าหมาย 050601 นักท่องเที่ยวมีความปลอดภัยในชีวิตและทรัพย์สินมากขึ้น เป้าหมาย โครงสร้างพื้นฐานเพื่อสนับสนุนการท่องเที่ยวมีคุณภาพและมาตรฐานดีขึ้น เป้าหมาย 050603 การท่องเที่ยวอย่างมีความรับผิดชอบต่อสังคมและสิ่งแวดล้อมดีขึ้น

จากนั้นดำเนินการจัดทำห่วงโซ่คุณค่า (Value Chain) การท่องเที่ยว และห่วงโซ่คุณค่า (Value Chain) ที่สอดคล้องกับแผนพัฒนาจังหวัดนครนายก เรื่อง “การท่องเที่ยวจังหวัดนครนายก” ได้ดังภาพ 14

ภาพ 18 ห่วงโซ่คุณค่า (Value Chain) “การท่องเที่ยวจังหวัดนครนายก”



ตาราง 13 บัญชีสถิติทางการ “การท่องเที่ยวของจังหวัดนครนายก”

ห่วงโซ่คุณค่า (VC)	ปัจจัยแห่งความสำเร็จ (CSF)	ตัวชี้วัด	OS ID	รายการสถิติทางการ	สถานะความพร้อมเผยแพร่ (Tier)	หน่วยงานเจ้าของข้อมูล	ระดับหน่วยงานเจ้าของข้อมูล	หมายเหตุ
1.โครงสร้างพื้นฐานเชื่อมโยงการท่องเที่ยว/ทรัพยากร/บุคลากร	ส่งเสริมการรวมกลุ่มของชุมชนผู้ประกอบการด้านท่องเที่ยวและธุรกิจที่เกี่ยวข้อง	รายได้จากการท่องเที่ยวของผู้เยี่ยมเยือนเพิ่มขึ้น	0032	จำนวนเครือข่ายการท่องเที่ยวโดยชุมชน	Tier 1	สำนักงานปลัดกระทรวงการท่องเที่ยวและกีฬา	กรม	
1.โครงสร้างพื้นฐานเชื่อมโยงการท่องเที่ยว/ทรัพยากร/บุคลากร	ส่งเสริมการรวมกลุ่มของชุมชนผู้ประกอบการด้านท่องเที่ยวและธุรกิจที่เกี่ยวข้อง	รายได้จากการท่องเที่ยวของผู้เยี่ยมเยือนเพิ่มขึ้น	0033	จำนวนเครือข่ายผู้ประกอบการท่องเที่ยวของจังหวัด	Tier 1	สำนักงานปลัดกระทรวงการท่องเที่ยวและกีฬา	กรม	
1.โครงสร้างพื้นฐานเชื่อมโยงการท่องเที่ยว/	พัฒนาศักยภาพแรงงานวิชาชีพและบุคลากรที่เกี่ยวข้องกับการท่องเที่ยว	จำนวนแหล่งท่องเที่ยวได้รับการพัฒนาเพิ่มขึ้น	0034	จำนวนบุคลากรที่ให้บริการสถานที่พัก/โรงแรมที่ได้รับการพัฒนาศักยภาพ	Tier 1	สำนักงานปลัดกระทรวงการท่องเที่ยวและกีฬา	กรม	

ตาราง 13 บัญชีสถิติทางการ “การท่องเที่ยวของจังหวัดนครนายก”

ห่วงโซ่คุณค่า (VC)	ปัจจัยแห่งความสำเร็จ (CSF)	ตัวชี้วัด	OS ID	รายการสถิติทางการ	สถานะความพร้อมเผยแพร่ (Tier)	หน่วยงานเจ้าของข้อมูล	ระดับหน่วยงานเจ้าของข้อมูล	หมายเหตุ
ทรัพยากร/ บุคลากร								
1.โครงสร้างพื้นฐานเชื่อมโยงการท่องเที่ยว/ทรัพยากร/บุคลากร	พัฒนาศักยภาพแรงงานวิชาชีพและบุคลากรที่เกี่ยวข้องกับการท่องเที่ยว	รายได้จากการท่องเที่ยวของผู้เยี่ยมเยือนเพิ่มขึ้น	0035	จำนวนบุคลากรที่ให้บริการสถานที่พัก/โรงแรมทั้งหมด	Tier 1	สำนักงานปลัดกระทรวงการท่องเที่ยวและกีฬา	กรม	
1.โครงสร้างพื้นฐานเชื่อมโยงการท่องเที่ยว/ทรัพยากร/บุคลากร	พัฒนาศักยภาพแรงงานวิชาชีพและบุคลากรที่เกี่ยวข้องกับการท่องเที่ยว	จำนวนแหล่งท่องเที่ยวได้รับการพัฒนาเพิ่มขึ้น	0036	จำนวนผู้ประกอบการด้านการท่องเที่ยวที่ได้รับการพัฒนาศักยภาพ	Tier 1	สำนักงานปลัดกระทรวงการท่องเที่ยวและกีฬา	กรม	

ตาราง 13 บัญชีสถิติทางการ “การท่องเที่ยวของจังหวัดนครนายก”

ห่วงโซ่คุณค่า (VC)	ปัจจัยแห่งความสำเร็จ (CSF)	ตัวชี้วัด	OS ID	รายการสถิติทางการ	สถานะความพร้อมเผยแพร่ (Tier)	หน่วยงานเจ้าของข้อมูล	ระดับหน่วยงานเจ้าของข้อมูล	หมายเหตุ
1.โครงสร้างพื้นฐานเชื่อมโยงการท่องเที่ยว/ทรัพยากร/บุคลากร	พัฒนาศักยภาพแรงงานวิชาชีพและบุคลากรที่เกี่ยวข้องกับการท่องเที่ยว	รายได้จากการท่องเที่ยวของผู้เยี่ยมเยือนเพิ่มขึ้น	0037	จำนวนผู้ประกอบการด้านที่พัก/โรงแรมทั้งหมดในจังหวัด	Tier 1	สำนักงานปลัดกระทรวงการท่องเที่ยวและกีฬา	กรม	
1.โครงสร้างพื้นฐานเชื่อมโยงการท่องเที่ยว/ทรัพยากร/บุคลากร	พัฒนามาตรฐานมัคคุเทศก์ท้องถิ่น/ผู้นำเที่ยว	จำนวนแหล่งท่องเที่ยวได้รับการพัฒนาเพิ่มขึ้น	0038	จำนวนมัคคุเทศก์ท้องถิ่น/ผู้นำเที่ยวที่ได้รับใบอนุญาตเป็นมัคคุเทศก์/ผู้นำเที่ยว	Tier 1	สำนักงานปลัดกระทรวงการท่องเที่ยวและกีฬา	กรม	
1.โครงสร้างพื้นฐานเชื่อมโยงการท่องเที่ยว/	การพัฒนา ทำนุบำรุง รักษา ให้ปลอดภัยได้มาตรฐาน	จำนวนแหล่งท่องเที่ยวได้รับการพัฒนาเพิ่มขึ้น	0039	จำนวนท่ารถและจุดจอดรถโดยสารสาธารณะ	Tier 1	กรมการขนส่งทางบก	กรม	

ตาราง 13 บัญชีสถิติทางการ “การท่องเที่ยวของจังหวัดนครนายก”

ห่วงโซ่คุณค่า (VC)	ปัจจัยแห่งความสำเร็จ (CSF)	ตัวชี้วัด	OS ID	รายการสถิติทางการ	สถานะความพร้อมเผยแพร่ (Tier)	หน่วยงานเจ้าของข้อมูล	ระดับหน่วยงานเจ้าของข้อมูล	หมายเหตุ
ทรัพยากร/บุคลากร	และใช้งานได้สม่ำเสมอ							
1. โครงสร้างพื้นฐานเชื่อมโยงการท่องเที่ยว/ทรัพยากร/บุคลากร	การจัดการคุณภาพสิ่งแวดล้อมเพื่อการท่องเที่ยวอย่างยั่งยืน เช่น สิ่งปฏิภูม ขยะ และมลภาวะ	จำนวนแหล่งท่องเที่ยวได้รับการพัฒนาเพิ่มขึ้น	0040	จำนวนที่พัก/โรงแรมที่มีระบบการกำจัดน้ำเสียแยกตามประเภท (โรงแรม รีสอร์ท เกสเฮาส์ ฯลฯ)	Tier3	-	-	
2. การพัฒนาระบบบริหาร / ธุรกิจบริการการท่องเที่ยว	การรวบรวมและจัดทำข้อมูลสารสนเทศเพื่อการท่องเที่ยว	ร้อยละที่เพิ่มขึ้นของจำนวนนักท่องเที่ยว	0041	จำนวนนักท่องเที่ยวทั้งหมด (รวมทั้งจังหวัด)	Tier 1	สำนักงานปลัดกระทรวงการท่องเที่ยวและกีฬา	กรม	
2. การพัฒนาระบบบริหาร / ธุรกิจบริการการท่องเที่ยว	การรวบรวมและจัดทำข้อมูลสารสนเทศเพื่อการท่องเที่ยว	ร้อยละที่เพิ่มขึ้นของจำนวนนักท่องเที่ยว	0042	จำนวนแหล่งท่องเที่ยวเพื่อการเรียนรู้	Tier 1	สำนักงานพัฒนาชุมชนจังหวัด	จังหวัด	

ตาราง 13 บัญชีสถิติทางการ “การท่องเที่ยวของจังหวัดนครนายก”

หัวข้อคุณค่า (VC)	ปัจจัยแห่งความสำเร็จ (CSF)	ตัวชี้วัด	OS ID	รายการสถิติทางการ	สถานะความพร้อมเผยแพร่ (Tier)	หน่วยงานเจ้าของข้อมูล	ระดับหน่วยงานเจ้าของข้อมูล	หมายเหตุ
2. การพัฒนาระบบบริหาร / ธุรกิจบริการการท่องเที่ยว	การรวบรวมและจัดทำข้อมูลสารสนเทศเพื่อการท่องเที่ยว	ร้อยละที่เพิ่มขึ้นของจำนวนนักท่องเที่ยว	0043	จำนวนแหล่งท่องเที่ยวเชิงเกษตร จังหวัดนครนายก	Tier 1	สำนักงานเกษตรจังหวัด	จังหวัด	
2. การพัฒนาระบบบริหาร / ธุรกิจบริการการท่องเที่ยว	การรวบรวมและจัดทำข้อมูลสารสนเทศเพื่อการท่องเที่ยว	ร้อยละที่เพิ่มขึ้นของจำนวนนักท่องเที่ยว	0044	รายชื่อแหล่งท่องเที่ยวเชิงเกษตร จังหวัดนครนายก	Tier 1	สำนักงานเกษตรจังหวัด	จังหวัด	
2. การพัฒนาระบบบริหาร / ธุรกิจบริการการท่องเที่ยว	การรวบรวมและจัดทำข้อมูลสารสนเทศเพื่อการท่องเที่ยว	ร้อยละที่เพิ่มขึ้นของจำนวนนักท่องเที่ยว	0045	จำนวนนักท่องเที่ยวที่พักค้างคืนทั้งหมด	Tier 1	สำนักงานปลัดกระทรวงการท่องเที่ยวและกีฬา	กรม	
2. การพัฒนาระบบบริหาร / ธุรกิจบริการการท่องเที่ยว	การรวบรวมและจัดทำข้อมูลสารสนเทศเพื่อการท่องเที่ยว	รายได้จากการท่องเที่ยวของผู้เยี่ยมเยือนเพิ่มขึ้น	0046	จำนวนโรงแรม รีสอร์ทและเกสต์เฮาส์ทั้งหมด	Tier 1	ที่ทำการปกครองจังหวัด	จังหวัด	

ตาราง 13 บัญชีสถิติทางการ “การท่องเที่ยวของจังหวัดนครนายก”

ห่วงโซ่คุณค่า (VC)	ปัจจัยแห่งความสำเร็จ (CSF)	ตัวชี้วัด	OS ID	รายการสถิติทางการ	สถานะความพร้อมเผยแพร่ (Tier)	หน่วยงานเจ้าของข้อมูล	ระดับหน่วยงานเจ้าของข้อมูล	หมายเหตุ
2. การพัฒนาระบบบริหาร / ธุรกิจบริการการท่องเที่ยว	การรวบรวมและจัดทำข้อมูลสารสนเทศเพื่อการท่องเที่ยว	รายได้จากการท่องเที่ยวของผู้เยี่ยมเยือนเพิ่มขึ้น	0047	จำนวนโรงแรมรีสอร์ตและเกตเฮาส์แยกตามประเภทดาว	Tier 1	ที่ทำการปกครองจังหวัด	จังหวัด	
2. การพัฒนาระบบบริหาร / ธุรกิจบริการการท่องเที่ยว	การรวบรวมและจัดทำข้อมูลสารสนเทศเพื่อการท่องเที่ยว	รายได้จากการท่องเที่ยวของผู้เยี่ยมเยือนเพิ่มขึ้น	0048	ราคาต่อคืนแยกตามประเภทห้องพัก	Tier 1	ที่ทำการปกครองจังหวัด	จังหวัด	
2. การพัฒนาระบบบริหาร / ธุรกิจบริการการท่องเที่ยว	การรวบรวมและจัดทำข้อมูลสารสนเทศเพื่อการท่องเที่ยว	รายได้จากการท่องเที่ยวของผู้เยี่ยมเยือนเพิ่มขึ้น	0049	จำนวนห้องพักโรงแรม รีสอร์ตและเกตเฮาส์ทั้งหมด	Tier 1	ที่ทำการปกครองจังหวัด	จังหวัด	
2. การพัฒนาระบบบริหาร / ธุรกิจบริการการท่องเที่ยว	การรวบรวมและจัดทำข้อมูลสารสนเทศเพื่อการท่องเที่ยว	จำนวนแหล่งท่องเที่ยวได้รับการพัฒนาเพิ่มขึ้น	0050	จำนวนโรงแรมรีสอร์ตและเกตเฮาส์ที่มีใบอนุญาต (จุด	Tier 1	ที่ทำการปกครองจังหวัด	จังหวัด	

ตาราง 13 บัญชีสถิติทางการ “การท่องเที่ยวของจังหวัดนครนายก”

ห่วงโซ่คุณค่า (VC)	ปัจจัยแห่งความสำเร็จ (CSF)	ตัวชี้วัด	OS ID	รายการสถิติทางการ	สถานะความพร้อมเผยแพร่ (Tier)	หน่วยงานเจ้าของข้อมูล	ระดับหน่วยงานเจ้าของข้อมูล	หมายเหตุ
				ทะเบียนตาม พรบ (โรงแรม)				
2. การพัฒนาระบบบริหาร / ธุรกิจบริการการท่องเที่ยว	การรวบรวมและจัดทำข้อมูลสารสนเทศเพื่อการท่องเที่ยว	จำนวนแหล่งท่องเที่ยวที่ได้รับการพัฒนาเพิ่มขึ้น	0051	จำนวนโรงแรมรีสอร์ตและเกตเฮาส์ที่ไม่มีใบอนุญาต	Tier3	-	-	
2. การพัฒนาระบบบริหาร / ธุรกิจบริการการท่องเที่ยว	การรวบรวมและจัดทำข้อมูลสารสนเทศเพื่อการท่องเที่ยว	จำนวนแหล่งท่องเที่ยวที่ได้รับการพัฒนาเพิ่มขึ้น	0052	จำนวนสถานที่พัก/โรงแรมที่มีการให้บริการระบบ WiFi	Tier 1	ที่ทำการปกครองจังหวัด	จังหวัด	
2. การพัฒนาระบบบริหาร / ธุรกิจบริการการท่องเที่ยว	การรวบรวมและจัดทำข้อมูลสารสนเทศเพื่อการท่องเที่ยว	จำนวนแหล่งท่องเที่ยวที่ได้รับการพัฒนาเพิ่มขึ้น	0053	จำนวนของที่พัก/โรงแรม/ รีสอร์ตที่มีการติดตั้งกล้อง CCTV	Tier 1	ที่ทำการปกครองจังหวัด	จังหวัด	

ตาราง 13 บัญชีสถิติทางการ “การท่องเที่ยวของจังหวัดนครนายก”

ห่วงโซ่คุณค่า (VC)	ปัจจัยแห่งความสำเร็จ (CSF)	ตัวชี้วัด	OS ID	รายการสถิติทางการ	สถานะความพร้อมเผยแพร่ (Tier)	หน่วยงานเจ้าของข้อมูล	ระดับหน่วยงานเจ้าของข้อมูล	หมายเหตุ
2. การพัฒนาระบบบริหาร / ธุรกิจบริการการท่องเที่ยว	ส่งเสริมและพัฒนาให้ธุรกิจที่พัก Guest-house/ Home stay และโรงแรมได้รับการรับรองมาตรฐาน	จำนวนแหล่งท่องเที่ยวได้รับการพัฒนาเพิ่มขึ้น	0054	จำนวนรีสอร์ทที่ได้รับระดับมาตรฐาน	Tier3	-	-	
2. การพัฒนาระบบบริหาร / ธุรกิจบริการการท่องเที่ยว	ส่งเสริมและพัฒนาให้ธุรกิจที่พัก Guest-house/ Home stay และโรงแรมได้รับการรับรองมาตรฐาน	จำนวนแหล่งท่องเที่ยวได้รับการพัฒนาเพิ่มขึ้น	0055	จำนวนเกสเฮาส์ที่ได้รับระดับมาตรฐาน	Tier3	-	-	
2. การพัฒนาระบบบริหาร / ธุรกิจบริการการท่องเที่ยว	ส่งเสริมและพัฒนาให้ธุรกิจที่พัก Guest-house/ Home stay และโรงแรมได้รับการรับรองมาตรฐาน	จำนวนแหล่งท่องเที่ยวได้รับการพัฒนาเพิ่มขึ้น	0056	จำนวนภัตตาคารร้านอาหาร สตรีทฟู้ดที่ได้รับการรับรองมาตรฐาน	Tier 1	สำนักงานพาณิชย์จังหวัด	จังหวัด	

ตาราง 13 บัญชีสถิติทางการ “การท่องเที่ยวของจังหวัดนครนายก”

ห่วงโซ่คุณค่า (VC)	ปัจจัยแห่งความสำเร็จ (CSF)	ตัวชี้วัด	OS ID	รายการสถิติทางการ	สถานะความพร้อมเผยแพร่ (Tier)	หน่วยงานเจ้าของข้อมูล	ระดับหน่วยงานเจ้าของข้อมูล	หมายเหตุ
2. การพัฒนาระบบบริหาร / ธุรกิจบริการการท่องเที่ยว	ส่งเสริมและพัฒนาให้ธุรกิจที่พัก Guest-house/ Home stay และโรงแรมได้รับการรับรองมาตรฐาน	จำนวนแหล่งท่องเที่ยวได้รับการพัฒนาเพิ่มขึ้น	0057	จำนวนโรงแรม รีสอร์ท และโฮมสเตย์ ที่ได้รับการรับรองมาตรฐาน	Tier 1	สำนักงานพาณิชย์จังหวัด	จังหวัด	
2. การพัฒนาระบบบริหาร / ธุรกิจบริการการท่องเที่ยว	ส่งเสริมและพัฒนาให้ธุรกิจที่พัก Guest-house/ Home stay และโรงแรมได้รับการรับรองมาตรฐาน	จำนวนแหล่งท่องเที่ยวได้รับการพัฒนาเพิ่มขึ้น	0058	จำนวนธุรกิจบริการที่เกี่ยวข้องเนื่องกับการท่องเที่ยว อาทิ สปา ร้านอาหาร ที่ได้รับมาตรฐาน	Tier 1	สำนักงานปลัดกระทรวงการท่องเที่ยวและกีฬา	กรม	
2. การพัฒนาระบบบริหาร / ธุรกิจบริการการท่องเที่ยว	ส่งเสริมและพัฒนาให้ธุรกิจบริการที่เกี่ยวข้องเนื่องกับการท่องเที่ยวได้รับการรับรองมาตรฐาน(เช่น ร้านอาหารพื้นเมือง ร้านค้า OTOP เป็นต้น)	จำนวนแหล่งท่องเที่ยวได้รับการพัฒนาเพิ่มขึ้น	0059	จำนวนร้านอาหารที่ได้รับมาตรฐาน	Tier 1	สำนักงานปลัดกระทรวงสาธารณสุข	กรม	

ตาราง 13 บัญชีสถิติทางการ “การท่องเที่ยวของจังหวัดนครนายก”

หัวข้อคุณค่า (VC)	ปัจจัยแห่งความสำเร็จ (CSF)	ตัวชี้วัด	OS ID	รายการสถิติทางการ	สถานะความพร้อมเผยแพร่ (Tier)	หน่วยงานเจ้าของข้อมูล	ระดับหน่วยงานเจ้าของข้อมูล	หมายเหตุ
2. การพัฒนาระบบบริหาร / ธุรกิจบริการการท่องเที่ยว	ส่งเสริมและพัฒนาให้ธุรกิจบริการที่เกี่ยวข้องเกี่ยวกับการท่องเที่ยวได้รับการรับรอง มาตรฐาน (เช่น ร้านอาหารพื้นเมือง ร้านค้า OTOP เป็นต้น)	รายได้จากการท่องเที่ยวของผู้เยี่ยมเยือนเพิ่มขึ้น	0060	จำนวนสินค้าของฝากและของที่ระลึกได้รับการรับรองมาตรฐาน (เช่น OTOP ดาว เป็นต้น)	Tier 1	สำนักงานพัฒนาชุมชนจังหวัด	จังหวัด	
2. การพัฒนาระบบบริหาร / ธุรกิจบริการการท่องเที่ยว	ส่งเสริมและพัฒนาให้ธุรกิจบริการที่เกี่ยวข้องกับการท่องเที่ยวได้รับการรับรอง มาตรฐาน (เช่น ร้านอาหารพื้นเมือง ร้านค้า OTOP เป็นต้น)	รายได้จากการท่องเที่ยวของผู้เยี่ยมเยือนเพิ่มขึ้น	0061	จำนวนสินค้าของฝาก (OTOP) ระดับ 5 ดาว ประเภทของใช้ ของประดับตกแต่ง ของที่ระลึก	Tier 1	สำนักงานพัฒนาชุมชนจังหวัด	จังหวัด	

ตาราง 13 บัญชีสถิติทางการ “การท่องเที่ยวของจังหวัดนครนายก”

ห่วงโซ่คุณค่า (VC)	ปัจจัยแห่งความสำเร็จ (CSF)	ตัวชี้วัด	OS ID	รายการสถิติทางการ	สถานะความพร้อมเผยแพร่ (Tier)	หน่วยงานเจ้าของข้อมูล	ระดับหน่วยงานเจ้าของข้อมูล	หมายเหตุ
2. การพัฒนาระบบบริหาร / ธุรกิจบริการการท่องเที่ยว	ส่งเสริมและพัฒนาให้ธุรกิจบริการที่เกี่ยวข้องกับการท่องเที่ยวได้รับการรับรอง มาตรฐาน (เช่น ร้านอาหารพื้นเมือง ร้านค้า OTOP เป็นต้น)	รายได้จากการท่องเที่ยวของผู้เยี่ยมเยือนเพิ่มขึ้น	0062	จำนวนสินค้าของฝาก (OTOP) ระดับ 5 ดาว ประเภทอาหาร	Tier 1	สำนักงานพัฒนาชุมชนจังหวัด	จังหวัด	
2. การพัฒนาระบบบริหาร / ธุรกิจบริการการท่องเที่ยว	ส่งเสริมและพัฒนาให้ธุรกิจบริการที่เกี่ยวข้องกับการท่องเที่ยวได้รับการรับรอง มาตรฐาน(เช่น ร้านอาหารพื้นเมือง ร้านค้า OTOP เป็นต้น)	รายได้จากการท่องเที่ยวของผู้เยี่ยมเยือนเพิ่มขึ้น	0063	มูลค่าสินค้าของฝากและของที่ระลึก	Tier 1	สำนักงานพัฒนาชุมชนจังหวัด	จังหวัด	

ตาราง 13 บัญชีสถิติทางการ “การท่องเที่ยวของจังหวัดนครนายก”

หัวข้อคุณค่า (VC)	ปัจจัยแห่งความสำเร็จ (CSF)	ตัวชี้วัด	OS ID	รายการสถิติทางการ	สถานะความพร้อมเผยแพร่ (Tier)	หน่วยงานเจ้าของข้อมูล	ระดับหน่วยงานเจ้าของข้อมูล	หมายเหตุ
2. การพัฒนาระบบบริหาร/ธุรกิจบริการการท่องเที่ยว	การรวบรวมและการจัดทำข้อมูลสารสนเทศเพื่อการท่องเที่ยว	ร้อยละที่เพิ่มขึ้นของจำนวนนักท่องเที่ยว	0064	จำนวนนักท่องเที่ยวชาวไทย	Tier 1	สำนักงานปลัดกระทรวงการท่องเที่ยวและกีฬา	กรม	
2. การพัฒนาระบบบริหาร/ธุรกิจบริการการท่องเที่ยว	การรวบรวมและการจัดทำข้อมูลสารสนเทศเพื่อการท่องเที่ยว	ร้อยละที่เพิ่มขึ้นของจำนวนนักท่องเที่ยว	0065	จำนวนนักท่องเที่ยวต่างชาติ	Tier 1	สำนักงานปลัดกระทรวงการท่องเที่ยวและกีฬา	กรม	
2. การพัฒนาระบบบริหาร/ธุรกิจบริการการท่องเที่ยว	การรวบรวมและการจัดทำข้อมูลสารสนเทศเพื่อการท่องเที่ยว	รายได้จากการท่องเที่ยวของผู้เยี่ยมเยือนเพิ่มขึ้น	0066	จำนวนผู้เยี่ยมเยือน (มาเที่ยวและไม่ค้างคืน) ชาวไทย/คนต่างประเศ	Tier 1	สำนักงานปลัดกระทรวงการท่องเที่ยวและกีฬา	กรม	
2. การพัฒนาระบบบริหาร/ธุรกิจบริการการท่องเที่ยว	การรวบรวมและการจัดทำข้อมูลสารสนเทศเพื่อการท่องเที่ยว	รายได้จากการท่องเที่ยวของผู้เยี่ยมเยือนเพิ่มขึ้น	0067	จำนวนผู้เยี่ยมเยือน (มาเที่ยวและไม่ค้างคืน) ชาวต่างประเทศ	Tier 1	สำนักงานปลัดกระทรวงการท่องเที่ยวและกีฬา	กรม	

ตาราง 13 บัญชีสถิติทางการ “การท่องเที่ยวของจังหวัดนครนายก”

หัวข้อคุณค่า (VC)	ปัจจัยแห่งความสำเร็จ (CSF)	ตัวชี้วัด	OS ID	รายการสถิติทางการ	สถานะความพร้อมเผยแพร่ (Tier)	หน่วยงานเจ้าของข้อมูล	ระดับหน่วยงานเจ้าของข้อมูล	หมายเหตุ
2. การพัฒนาระบบบริหาร/ธุรกิจบริการการท่องเที่ยว	การรวบรวมและการจัดทำข้อมูลสารสนเทศเพื่อการท่องเที่ยว	รายได้จากการท่องเที่ยวของผู้เยี่ยมเยือนเพิ่มขึ้น	0068	จำนวนวันพักเฉลี่ยของนักท่องเที่ยว	Tier 1	สำนักงานปลัดกระทรวงการท่องเที่ยวและกีฬา	กรม	
3. การพัฒนาแหล่งท่องเที่ยวและกิจกรรมท่องเที่ยว	อนุรักษ์และนำเสนอกิจกรรมท่องเที่ยวที่เป็นอัตลักษณ์ของจังหวัด	รายได้จากการท่องเที่ยวของผู้เยี่ยมเยือนเพิ่มขึ้น	0069	จำนวนกิจกรรมการท่องเที่ยวของจังหวัดในแต่ละปี	Tier 1	สำนักงานปลัดกระทรวงการท่องเที่ยวและกีฬา	กรม	
3. การพัฒนาแหล่งท่องเที่ยวและกิจกรรมท่องเที่ยว	อนุรักษ์และนำเสนอกิจกรรมท่องเที่ยวที่เป็นอัตลักษณ์ของจังหวัด	รายได้จากการท่องเที่ยวของผู้เยี่ยมเยือนเพิ่มขึ้น	0070	จำนวนกิจกรรม/สันทนาการที่ที่พัก/โรงแรมจัด	Tier 1	สำนักงานปลัดกระทรวงการท่องเที่ยวและกีฬา	กรม	

ตาราง 13 บัญชีสถิติทางการ “การท่องเที่ยวของจังหวัดนครนายก”

หัวข้อคุณค่า (VC)	ปัจจัยแห่งความสำเร็จ (CSF)	ตัวชี้วัด	OS ID	รายการสถิติทางการ	สถานะความพร้อมเผยแพร่ (Tier)	หน่วยงานเจ้าของข้อมูล	ระดับหน่วยงานเจ้าของข้อมูล	หมายเหตุ
4. การตลาดและการประชาสัมพันธ์	การตลาดที่มุ่งเน้นการสื่อสารคุณค่าและภาพลักษณ์ของจังหวัด	จำนวนแหล่งท่องเที่ยวได้รับการพัฒนาเพิ่มขึ้น	0071	จำนวนที่พัก/โรงแรมที่มีการใช้สื่อสมัยใหม่ เช่น facebook	Tier 1	สำนักงานปลัดกระทรวงการท่องเที่ยวและกีฬา	กรม	
5.สภาพแวดล้อมที่เอื้อต่อการเพิ่มรายได้จากการท่องเที่ยว	ฐานข้อมูลเทคโนโลยี นวัตกรรม และระบบสารสนเทศ	จำนวนแหล่งท่องเที่ยวได้รับการพัฒนาเพิ่มขึ้น	0072	จำนวนฐานข้อมูลเพื่อการท่องเที่ยว	Tier 1	สำนักงานปลัดกระทรวงการท่องเที่ยวและกีฬา	กรม	
5.สภาพแวดล้อมที่เอื้อต่อการเพิ่มรายได้จากการท่องเที่ยว	ฐานข้อมูลเทคโนโลยี นวัตกรรม และระบบสารสนเทศ	จำนวนแหล่งท่องเที่ยวได้รับการพัฒนาเพิ่มขึ้น	0073	จำนวนผู้เข้าชม Website ด้านการท่องเที่ยวของจังหวัด	Tier3	-	-	
5.สภาพแวดล้อมที่เอื้อต่อการเพิ่มรายได้จากการท่องเที่ยว	ฐานข้อมูลเทคโนโลยี นวัตกรรม และระบบสารสนเทศ	จำนวนแหล่งท่องเที่ยวได้รับการพัฒนาเพิ่มขึ้น	0074	จำนวนสื่อที่เป็นข้อมูลให้กับนักท่องเที่ยว	Tier 1	สำนักงานปลัดกระทรวงการท่องเที่ยวและกีฬา	กรม	

ตาราง 13 บัญชีสถิติทางการ “การท่องเที่ยวของจังหวัดนครนายก”

ห่วงโซ่คุณค่า (VC)	ปัจจัยแห่งความสำเร็จ (CSF)	ตัวชี้วัด	OS ID	รายการสถิติทางการ	สถานะความพร้อมเผยแพร่ (Tier)	หน่วยงานเจ้าของข้อมูล	ระดับหน่วยงานเจ้าของข้อมูล	หมายเหตุ
5.สภาพแวดล้อมที่เอื้อต่อการเพิ่มรายได้จากการท่องเที่ยว	ฐานข้อมูลเทคโนโลยี นวัตกรรม และระบบสารสนเทศ	จำนวนแหล่งท่องเที่ยวได้รับการพัฒนาเพิ่มขึ้น	0075	จำนวนโรงแรมในจังหวัดที่มีบริการจองห้องพักทาง Internet	Tier 1	สำนักงานปลัดกระทรวงการท่องเที่ยวและกีฬา	กรม	
5.สภาพแวดล้อมที่เอื้อต่อการเพิ่มรายได้จากการท่องเที่ยว	ความตระหนักรู้ด้านความปลอดภัยในการท่องเที่ยว	จำนวนแหล่งท่องเที่ยวได้รับการพัฒนาเพิ่มขึ้น	0076	จำนวนคดีของนักท่องเที่ยวที่ลดลง	ต้องพัฒนา	ตำรวจภูธรจังหวัด	จังหวัด	
5.สภาพแวดล้อมที่เอื้อต่อการเพิ่มรายได้จากการท่องเที่ยว	ความตระหนักรู้ด้านความปลอดภัยในการท่องเที่ยว	จำนวนแหล่งท่องเที่ยวได้รับการพัฒนาเพิ่มขึ้น	0077	จำนวนอุบัติเหตุที่เกิดขึ้นกับนักท่องเที่ยว	ต้องพัฒนา	ตำรวจภูธรจังหวัด	จังหวัด	
5.สภาพแวดล้อมที่เอื้อต่อการเพิ่มรายได้จากการท่องเที่ยว	ความตระหนักรู้ด้านความปลอดภัยในการท่องเที่ยว	จำนวนแหล่งท่องเที่ยวได้รับการพัฒนาเพิ่มขึ้น	0078	จำนวนจุดตรวจเส้นทางสำคัญที่ไปสู่แหล่งท่องเที่ยวในช่วงเทศกาลท่องเที่ยว	Tier 1	แขวงกาทางชนบท	จังหวัด	

ตาราง 13 บัญชีสถิติทางการ “การท่องเที่ยวของจังหวัดนครนายก”

หัวข้อคุณค่า (VC)	ปัจจัยแห่งความสำเร็จ (CSF)	ตัวชี้วัด	OS ID	รายการสถิติทางการ	สถานะความพร้อมเผยแพร่ (Tier)	หน่วยงานเจ้าของข้อมูล	ระดับหน่วยงานเจ้าของข้อมูล	หมายเหตุ
5.สภาพแวดล้อมที่เอื้อต่อการเพิ่มรายได้จากการท่องเที่ยว	ความตระหนักรู้ด้านความปลอดภัยในการท่องเที่ยว	จำนวนแหล่งท่องเที่ยวได้รับการพัฒนาเพิ่มขึ้น	0079	จำนวนป้ายแจ้งเตือนภัยที่อาจเกิดกับนักท่องเที่ยว	Tier 1	แขวงกาทางชนบท	จังหวัด	
5.สภาพแวดล้อมที่เอื้อต่อการเพิ่มรายได้จากการท่องเที่ยว	ความตระหนักรู้ด้านความปลอดภัยในการท่องเที่ยว	จำนวนแหล่งท่องเที่ยวได้รับการพัฒนาเพิ่มขึ้น	0080	จำนวนการร้องเรียนจากการบริการโรงแรม/ที่พัก	Tier 1	สำนักงานปลัดกระทรวงการท่องเที่ยวและกีฬา	กรม	
5.สภาพแวดล้อมที่เอื้อต่อการเพิ่มรายได้จากการท่องเที่ยว	ความตระหนักรู้ด้านความปลอดภัยในการท่องเที่ยว	จำนวนแหล่งท่องเที่ยวได้รับการพัฒนาเพิ่มขึ้น	0081	จำนวนและประเภทการร้องเรียนของนักท่องเที่ยว	Tier 1	ศูนย์ดำรงธรรม (สำนักงานจังหวัด)	จังหวัด	

### 3.3 ประเด็นการพัฒนาคำที่ 3: พัฒนาความรู้และทักษะในการประกอบอาชีพของประชาชน รวมถึงจัดเตรียมโครงสร้างพื้นฐานให้บริการประชาชนอย่างเป็นระบบ เพื่อให้ชุมชนมีความเข้มแข็ง รวมทั้งเสริมสร้างความมั่นคงในสังคมให้มีความสุข วัตถุประสงค์

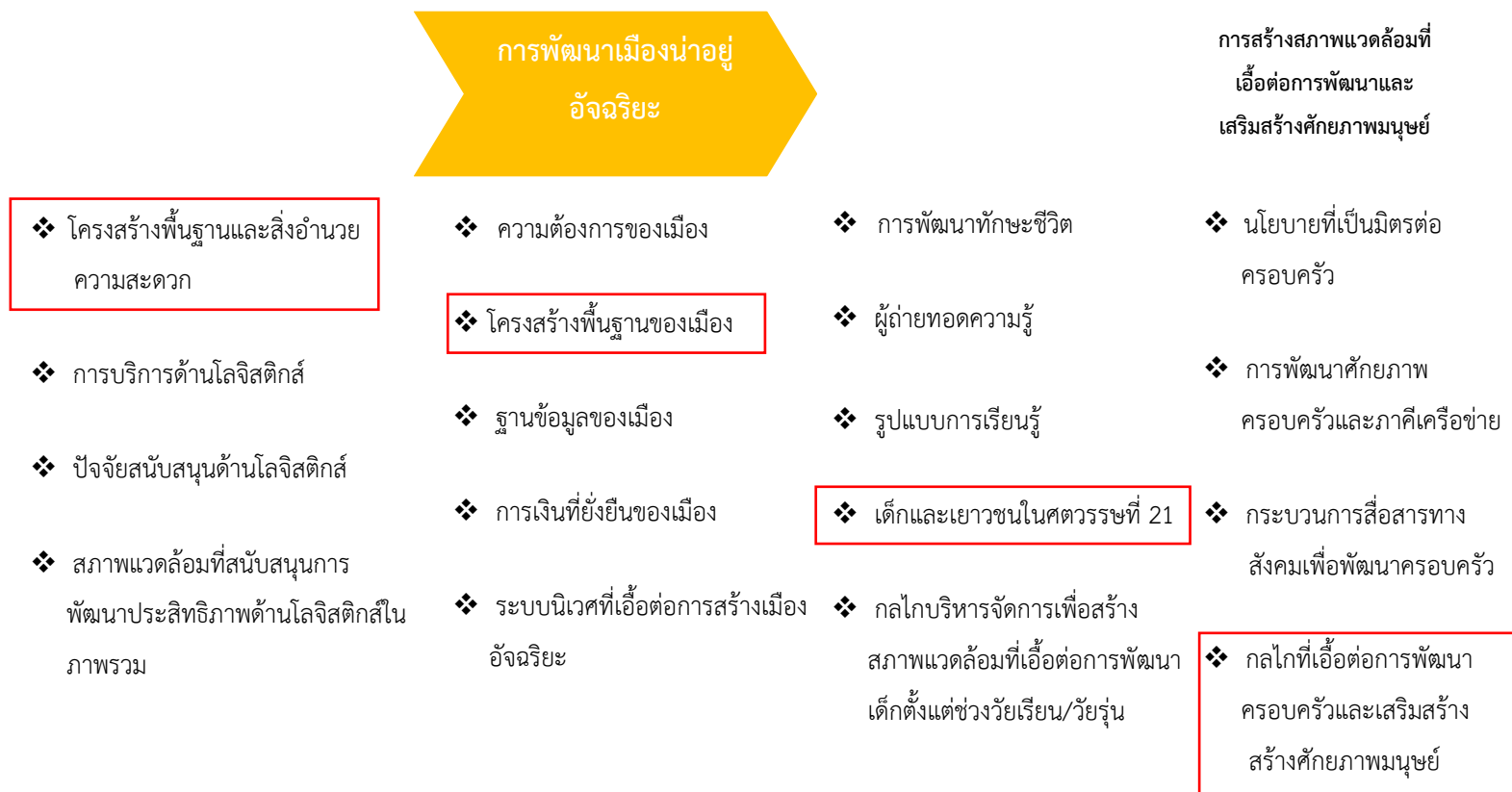
1. เพื่อให้มีระบบโครงสร้างพื้นฐานและสาธารณูปโภคที่ ครอบคลุมทุกพื้นที่และ ได้มาตรฐาน
2. เพื่อส่งเสริมให้ ประชาชนมีสุขภาพดี และลดอัตราการตาย จากโรคอุบัติใหม่
3. เพื่อให้ประชาชนมีความปลอดภัยในชีวิตและทรัพย์สิน
4. เพื่อส่งเสริมให้ประชาชนมีความรู้และทักษะในการประกอบอาชีพและค่าใช้จ่าย รวมทั้งมีการกระจาย รายได้การท่องเที่ยวสู่ ชุมชน

- ตัวชี้วัด**
1. จำนวนของเส้นทางการคมนาคม (สายหลัก) ที่ได้รับการปรับปรุงให้ ได้มาตรฐาน (แห่ง)
  2. จำนวนของระบบ สาธารณูปโภคที่ ประชาชนเข้าถึงเพิ่มขึ้น (แห่ง)
  3. ร้อยละคนจน เป้าหมาย (TPMAP) ได้รับความช่วยเหลือ/ เข้าถึงบริการภาครัฐ ไม่น้อยกว่า (ร้อยละ)
  4. ระดับคะแนนเฉลี่ย ผลการทดสอบทาง การศึกษาระดับชาติ ชั้นพื้นฐาน (O-NET) เพิ่มขึ้น เมื่อเทียบกับปี ที่ผ่านมา (ร้อยละ)

#### 3.3.1 ห่วงโซ่คุณค่า (Value Chain) ที่สอดคล้องกับแผนพัฒนาจังหวัดนครนายก

แนวคิดการจัดทำห่วงโซ่คุณค่าที่ สอดคล้องกับแผนพัฒนาจังหวัดนครนายก “ประเด็นการพัฒนา ที่ 3: พัฒนาความรู้และทักษะในการประกอบอาชีพของประชาชน รวมถึงจัดเตรียม โครงสร้างพื้นฐานให้บริการประชาชนอย่างเป็นระบบ เพื่อให้ชุมชนมีความเข้มแข็ง รวมทั้งเสริมสร้าง ความมั่นคงในสังคมให้มีความสุข” โดยเริ่มจากการศึกษาห่วงโซ่คุณค่าของประเทศไทย 140 เป้าหมายแผนแม่บทย่อย ภายใต้แผนแม่บทภายใต้ยุทธศาสตร์ชาติ (23 ด้าน) ประเด็นที่ 7 โครงสร้างพื้นฐาน ระบบโลจิสติกส์ และดิจิทัล มี 3 แผนแม่บทย่อย 10 เป้าหมาย ประเด็นที่ 6 พื้นที่และเมืองน่าอยู่อัจฉริยะ มี 2 แผนแม่บทย่อย 3 เป้าหมาย ประเด็น 11 ศักยภาพคนตลอดช่วงชีวิต มี 5 แผนแม่บทย่อย 6 เป้าหมาย จากนั้น ดำเนินการจัดทำห่วงโซ่คุณค่า (Value Chain) ที่สอดคล้องกับแผนพัฒนาจังหวัดนครนายก เรื่อง “การพัฒนาคุณภาพชีวิตจังหวัดนครนายก” ได้ดังภาพ 15

ภาพ 19 ห่วงโซ่คุณค่า (Value Chain) “การพัฒนาคุณภาพชีวิตจังหวัดนครนายก”



ตาราง 14 บัญชีสถิติทางการ “การพัฒนาคุณภาพชีวิตจังหวัดนครนายก”

ห่วงโซ่คุณค่า (VC)	ปัจจัยแห่งความสำเร็จ (CSF)	ตัวชี้วัด	OS ID	รายการสถิติ	สถานะความพร้อมเผยแพร่ (Tier)	หน่วยงานเจ้าของข้อมูล	ระดับหน่วยงานเจ้าของข้อมูล	หมายเหตุ
1. โครงสร้างพื้นฐานด้านคมนาคมและระบบโลจิสติกส์	โครงสร้างพื้นฐานและสิ่งอำนวยความสะดวก	จำนวนของเส้นทางการคมนาคมที่ได้รับการปรับปรุงให้ได้มาตรฐาน	0082	จำนวนของเส้นทางการคมนาคมทั้งหมด	Tier 3	-	-	
1. โครงสร้างพื้นฐานด้านคมนาคมและระบบโลจิสติกส์	โครงสร้างพื้นฐานและสิ่งอำนวยความสะดวก	จำนวนของเส้นทางการคมนาคมที่ได้รับการปรับปรุงให้ได้มาตรฐาน	0083	จำนวนของเส้นทางการคมนาคมที่ได้รับการปรับปรุงให้ได้มาตรฐาน	Tier 3	-	-	
1. โครงสร้างพื้นฐานด้านคมนาคมและระบบโลจิสติกส์	โครงสร้างพื้นฐานและสิ่งอำนวยความสะดวก	จำนวนของเส้นทางการคมนาคมที่ได้รับการปรับปรุงให้ได้มาตรฐาน	0084	จำนวนของเส้นทางการคมนาคมที่ยังไม่ได้รับการปรับปรุงให้ได้มาตรฐาน	Tier 3	-	-	
1. โครงสร้างพื้นฐานด้านคมนาคมและระบบโลจิสติกส์	โครงสร้างพื้นฐานและสิ่งอำนวยความสะดวก	จำนวนของเส้นทางการคมนาคมที่ได้รับการ	0085	เส้นทางถนนที่มีสภาพชำรุดไม่สมบูรณ์	Tier 3	-	-	

ตาราง 14 บัญชีสถิติทางการ “การพัฒนาคุณภาพชีวิตจังหวัดนครนายก”

ห่วงโซ่คุณค่า (VC)	ปัจจัยแห่งความสำเร็จ (CSF)	ตัวชี้วัด	OS ID	รายการสถิติ	สถานะความพร้อมเผยแพร่ (Tier)	หน่วยงานเจ้าของข้อมูล	ระดับหน่วยงานเจ้าของข้อมูล	หมายเหตุ
		ปรับปรุงให้ได้มาตรฐาน						
1. โครงสร้างพื้นฐานด้านคมนาคมและระบบโลจิสติกส์	โครงสร้างพื้นฐานและสิ่งอำนวยความสะดวก	จำนวนของเส้นทางการคมนาคมที่ได้รับการปรับปรุงให้ได้มาตรฐาน	0086	จำนวนประเภทขนส่งสาธารณะจังหวัดนครนายก	Tier 1	สำนักงานขนส่งจังหวัด	จังหวัด	
2. การพัฒนาเมืองน่าอยู่อัจฉริยะ	โครงสร้างพื้นฐานของเมือง	จำนวนของระบบสาธารณูปโภคที่ประชาชนเข้าถึง	0087	จำนวนของครัวเรือนที่เข้าถึงไฟฟ้า	Tier 1	การไฟฟ้าส่วนภูมิภาค	กรม	
2. การพัฒนาเมืองน่าอยู่อัจฉริยะ	โครงสร้างพื้นฐานของเมือง	จำนวนของระบบสาธารณูปโภคที่ประชาชนเข้าถึง	0088	จำนวนครัวเรือนที่เข้าถึงน้ำประปา	Tier 1	การประปาส่วนภูมิภาค	กรม	
2. การพัฒนาเมืองน่าอยู่อัจฉริยะ	โครงสร้างพื้นฐานของเมือง	จำนวนของระบบสาธารณูปโภคที่ประชาชนเข้าถึง	0089	จำนวนครัวเรือนที่มีการใช้ Internet	Tier 1	สำนักงานสถิติแห่งชาติ	จังหวัด	

ตาราง 14 บัญชีสถิติทางการ “การพัฒนาคุณภาพชีวิตจังหวัดนครนายก”

หัวข้อคุณค่า (VC)	ปัจจัยแห่งความสำเร็จ (CSF)	ตัวชี้วัด	OS ID	รายการสถิติ	สถานะความพร้อมเผยแพร่ (Tier)	หน่วยงานเจ้าของข้อมูล	ระดับหน่วยงานเจ้าของข้อมูล	หมายเหตุ
3. การพัฒนาเด็กตั้งแต่ช่วงวัยเรียน/วัยรุ่น	เด็กและเยาวชนในศตวรรษที่ 21	ระดับคะแนนเฉลี่ยผลการทดสอบทางการศึกษาระดับชาตินี้พื้นฐาน (O-NET) เพิ่มขึ้น	0090	ระดับคะแนนเฉลี่ย O-NET ของนักเรียนชั้นประถมศึกษาตอนปลาย	Tier 1	สำนักงานศึกษาธิการจังหวัด	จังหวัด	
3. การพัฒนาเด็กตั้งแต่ช่วงวัยเรียน/วัยรุ่น	เด็กและเยาวชนในศตวรรษที่ 21	ระดับคะแนนเฉลี่ยผลการทดสอบทางการศึกษาระดับชาตินี้พื้นฐาน (O-NET) เพิ่มขึ้น	0091	ระดับคะแนนเฉลี่ย O-NET ของนักเรียนชั้นมัธยมศึกษาตอนต้น	Tier 1	ศึกษาธิการจังหวัด	จังหวัด	
3. การพัฒนาเด็กตั้งแต่ช่วงวัยเรียน/วัยรุ่น	เด็กและเยาวชนในศตวรรษที่ 21	ระดับคะแนนเฉลี่ยผลการทดสอบทางการศึกษาระดับชาตินี้พื้นฐาน (O-NET) เพิ่มขึ้น	0092	ระดับคะแนนเฉลี่ย O-NET ของนักเรียนชั้นมัธยมศึกษาตอนปลาย	Tier 1	กรมการพัฒนาชุมชน	กรม	

ตาราง 14 บัญชีสถิติทางการ “การพัฒนาคุณภาพชีวิตจังหวัดนครนายก”

ห่วงโซ่คุณค่า (VC)	ปัจจัยแห่งความสำเร็จ (CSF)	ตัวชี้วัด	OS ID	รายการสถิติ	สถานะความพร้อมเผยแพร่ (Tier)	หน่วยงานเจ้าของข้อมูล	ระดับหน่วยงานเจ้าของข้อมูล	หมายเหตุ
4. การสร้างสภาพแวดล้อมที่เอื้อต่อการพัฒนาและเสริมสร้างศักยภาพมนุษย์	กลไกที่เอื้อต่อการพัฒนาครอบครัวและเสริมสร้างสร้างศักยภาพมนุษย์	ร้อยละคนจนเป้าหมาย (TPMAP) ได้รับการช่วยเหลือ/เข้าถึงบริการภาครัฐ	0093	จำนวนคนจนเป้าหมายทั้งหมดของจังหวัดนครนายก	Tier 1	กรมการพัฒนาชุมชน	กรม	
4. การสร้างสภาพแวดล้อมที่เอื้อต่อการพัฒนาและเสริมสร้างศักยภาพมนุษย์	กลไกที่เอื้อต่อการพัฒนาครอบครัวและเสริมสร้างสร้างศักยภาพมนุษย์	ร้อยละคนจนเป้าหมาย (TPMAP) ได้รับการช่วยเหลือ/เข้าถึงบริการภาครัฐ	0094	จำนวนคนจนเป้าหมายที่ได้รับบัตรสวัสดิการแห่งรัฐ	Tier 1	กรมการพัฒนาชุมชน	กรม	
4. การสร้างสภาพแวดล้อมที่เอื้อต่อการพัฒนาและเสริมสร้างศักยภาพมนุษย์	กลไกที่เอื้อต่อการพัฒนาครอบครัวและเสริมสร้างสร้างศักยภาพมนุษย์	ร้อยละคนจนเป้าหมาย (TPMAP) ได้รับการช่วยเหลือ/เข้าถึงบริการภาครัฐ	0095	จำนวนคนจนเป้าหมายที่ได้รับการช่วยเหลือเรื่องเงินช่วยเหลือ	Tier 3	-	-	

ตาราง 14 บัญชีสถิติทางการ “การพัฒนาคุณภาพชีวิตจังหวัดนครนายก”

ห่วงโซ่คุณค่า (VC)	ปัจจัยแห่งความสำเร็จ (CSF)	ตัวชี้วัด	OS ID	รายการสถิติ	สถานะความพร้อมเผยแพร่ (Tier)	หน่วยงานเจ้าของข้อมูล	ระดับหน่วยงานเจ้าของข้อมูล	หมายเหตุ
4. การสร้างสภาพแวดล้อมที่เอื้อต่อการพัฒนาและเสริมสร้างศักยภาพมนุษย์	กลไกที่เอื้อต่อการพัฒนาครอบครัวและเสริมสร้างสร้างศักยภาพมนุษย์	ร้อยละคนจนเป้าหมาย (TPMAP) ได้รับการช่วยเหลือ/เข้าถึงบริการภาครัฐ	0096	จำนวนคนจนเป้าหมายที่ได้รับการช่วยเหลือด้านที่ที่พ่อกาศัย	Tier 1	กรมการพัฒนารัฐบาล	กรม	
4. การสร้างสภาพแวดล้อมที่เอื้อต่อการพัฒนาและเสริมสร้างศักยภาพมนุษย์	กลไกที่เอื้อต่อการพัฒนาครอบครัวและเสริมสร้างสร้างศักยภาพมนุษย์	ร้อยละคนจนเป้าหมาย (TPMAP) ได้รับการช่วยเหลือ/เข้าถึงบริการภาครัฐ	0097	จำนวนคนจนเป้าหมายที่ได้รับการช่วยเหลือด้านสาธารณสุข	Tier 1	กรมการพัฒนารัฐบาล	กรม	
4. การสร้างสภาพแวดล้อมที่เอื้อต่อการพัฒนาและเสริมสร้างศักยภาพมนุษย์	กลไกที่เอื้อต่อการพัฒนาครอบครัวและเสริมสร้างสร้างศักยภาพมนุษย์	ร้อยละคนจนเป้าหมาย (TPMAP) ได้รับการช่วยเหลือ/เข้าถึงบริการภาครัฐ	0098	จำนวนคนจนเป้าหมายที่ได้รับการช่วยเหลือด้านการฝึกอาชีพ	Tier 3	-	-	

### 3.4 ประเด็นการพัฒนาคู่มือ 4: อนุรักษ์ ฟื้นฟู และบริหารจัดการทรัพยากรธรรมชาติและสิ่งแวดล้อม ให้เกิดความสมดุลต่อระบบนิเวศ โดยประชาชนมีส่วนร่วม

#### วัตถุประสงค์

1. เพื่อให้ประชาชนมีส่วนร่วมในการรักษาทรัพยากรธรรมชาติและสิ่งแวดล้อมอย่างยั่งยืน
2. เพื่อส่งเสริมให้ประชาชนทุกภาคส่วนให้ความสำคัญกับการประหยัดพลังงาน การใช้พลังงานสะอาด และการนำของเสีย ด้านการเกษตรมาเป็นพลังงานทดแทน

- ตัวชี้วัด**
1. ปริมาณการกำจัดวัชพืชและสิ่งกีดขวางทางน้ำจำนวนไม่น้อยกว่า 10,000ตัน/ปี
  2. พื้นที่ที่ลิ่งถูกกัดเซาะได้รับการป้องกัน (ปีละ 2 แห่ง)
  3. จำนวนเครือข่ายอนุรักษ์ทรัพยากรธรรมชาติเพิ่มขึ้น(เครือข่าย)
  4. จำนวนชุมชนหรือกลุ่ม ผลิตภัณฑ์ชุมชน มีการใช้ พลังงานทดแทนเพิ่มขึ้น(ชุมชน/กลุ่ม)
  5. จำนวนพื้นที่ป่าที่ได้รับการพัฒนา/ฟื้นฟูเพิ่มขึ้น(ไร่/ปี)
  6. ร้อยละของขยะมูลฝอยชุมชนที่ถูกกำจัดอย่างถูกหลักวิชาการ (ร้อยละ)

#### 3.3.1 ห่วงโซ่คุณค่า (Value Chain) ที่สอดคล้องกับแผนพัฒนาจังหวัดนครนายก

แนวคิดการจัดทำห่วงโซ่คุณค่าที่สอดคล้องกับแผนพัฒนาจังหวัดนครนายก “ประเด็นการพัฒนา ที่ 3: พัฒนาความรู้และทักษะในการประกอบอาชีพของประชาชน รวมถึงจัดเตรียมโครงสร้างพื้นฐาน ให้บริการประชาชนอย่างเป็นระบบ เพื่อให้ชุมชนมีความเข้มแข็ง รวมทั้งเสริมสร้างความมั่นคงในสังคมให้มีความสุข” โดยเริ่มจากการศึกษาห่วงโซ่คุณค่าของประเทศไทย 140 เป้าหมายแผนแม่บทย่อย ภายใต้แผนแม่บทภายใต้ยุทธศาสตร์ชาติ (23 ด้าน) โดยเริ่มจากการศึกษาห่วงโซ่คุณค่าของประเทศไทย 140 เป้าหมาย แผนแม่บทย่อย ภายใต้แผนแม่บทภายใต้ยุทธศาสตร์ชาติ (23 ด้าน) ประเด็นที่ 8 การเติบโตอย่างยั่งยืน มี 5 แผนแม่บทย่อย 8 เป้าหมาย ประเด็นที่ 7 โครงสร้างพื้นฐาน ระบบโลจิสติกส์ และดิจิทัล มี 3 แผนแม่บทย่อย 10 เป้าหมาย ประเด็น 18 การเติบโตอย่างยั่งยืน มี 5 แผนแม่บทย่อย 8 เป้าหมาย รวมทั้งศึกษาห่วงโซ่คุณค่ามาตรฐาน (Generic Value Chain) ประเด็นด้านทรัพยากรธรรมชาติ การกัดเซาะชายฝั่ง จากนั้นดำเนินการจัดทำห่วงโซ่คุณค่า (Value Chain) ที่สอดคล้องกับแผนพัฒนาจังหวัดนครนายก เรื่อง “การ อนุรักษ์ ฟื้นฟู และบริหารจัดการทรัพยากรธรรมชาติและสิ่งแวดล้อมจังหวัดนครนายก” ได้ดังภาพ 16

ภาพ 20 ห่วงโซ่คุณค่า (Value Chain) “การอนุรักษ์ ป่าไม้ และบริหารจัดการทรัพยากรธรรมชาติและสิ่งแวดล้อมจังหวัดนครนายก”

โครงสร้าง  
พื้นฐานด้าน  
พลังงาน

- |   |  |   |   |
|---|--|---|---|
| <ul style="list-style-type: none"> <li>❖ การบริหารจัดการที่เหมาะสมกับประเภทและชนิดขยะ</li> <li>❖ กฎหมาย นโยบายและระเบียบที่เกี่ยวข้อง</li> <li>❖ วิจัยและพัฒนานวัตกรรมและเทคโนโลยีการจัดการขยะ</li> <li>❖ สภาพแวดล้อมที่เอื้อต่อการบริหารจัดการขยะ</li> </ul> | <ul style="list-style-type: none"> <li>❖ ป้องกันและแก้ไขปัญหาการกัดเซาะชายฝั่ง</li> <li>❖ ป้องกันการบุกรุกทำลายทรัพยากรทางทะเลและชายฝั่งไม่ให้เสื่อมโทรม</li> <li>❖ การป้องกันคุ้มครองทรัพยากรที่สามารถเกิดขึ้นใหม่ได้เอง เพื่อให้มีอัตราในการนำทรัพยากรมาใช้อยู่ในระดับที่สามารถเกิดขึ้นมาทดแทนได้ทัน</li> <li>❖ ป้องกันทรัพยากรที่มีแนวโน้มจะเพิ่มขึ้นอย่างรวดเร็วให้อยู่ในระดับที่เหมาะสม ไม่เกิดการลุกลามจนทำให้สภาวะสิ่งแวดล้อมเสียสมดุลไปภาพรวม</li> </ul> | <ul style="list-style-type: none"> <li>❖ นโยบายและแผนงาน</li> <li>❖ การกำกับดูแล และกฎระเบียบ</li> <li>❖ การส่งเสริมและพัฒนาด้านพลังงานทดแทนในรูปแบบไฟฟ้า ความร้อน และ เชื้อเพลิงชีวภาพ</li> <li>❖ การพัฒนาเพื่อเพิ่มประสิทธิภาพและลดต้นทุนการผลิต</li> <li>❖ การติดตามประเมินผล</li> <li>❖ สภาพแวดล้อมที่สนับสนุนการพัฒนาการใช้พลังงานทดแทนที่ผลิตภายในประเทศ</li> </ul> | <ul style="list-style-type: none"> <li>❖ การป้องกันการบุกรุกพื้นที่ป่า</li> <li>❖ การอนุรักษ์และฟื้นฟูพื้นที่ป่า</li> <li>❖ การเพิ่มประสิทธิภาพการเผ่าระวังพื้นที่ป่า</li> <li>❖ การพัฒนาศักยภาพพื้นที่ป่าและกลไกการอนุรักษ์</li> <li>❖ สภาพแวดล้อมที่เอื้อต่อการมีพื้นที่สีเขียวเพิ่มขึ้น</li> </ul> |
|---|--|---|---|

ตาราง 15 บัญชีสถิติทางการ “การ อนุรักษ์ ฟื้นฟู และบริหารจัดการทรัพยากรธรรมชาติและสิ่งแวดล้อมจังหวัดนครนายก”

ห่วงโซ่คุณค่า (VC)	ปัจจัยแห่งความสำเร็จ (CSF)	ตัวชี้วัด	OS ID	รายการสถิติ	สถานะความพร้อมเผยแพร่ (Tier)	หน่วยงานเจ้าของข้อมูล	ระดับหน่วยงานเจ้าของข้อมูล	หมายเหตุ
1. การจัดการมลพิษที่มีผลกระทบต่อสิ่งแวดล้อม	การบริหารจัดการที่เหมาะสมกับประเภทและชนิดขยะ	ร้อยละของขยะมูลฝอยชุมชนที่ถูกกำจัดอย่างถูกต้องตามหลักวิชาการ	0099	ปริมาณขยะมูลฝอยที่เกิดขึ้น	Tier 1	สำนักงานปลัดกระทรวงทรัพยากรธรรมชาติและสิ่งแวดล้อม	กรม	
1. การจัดการมลพิษที่มีผลกระทบต่อสิ่งแวดล้อม	การบริหารจัดการที่เหมาะสมกับประเภทและชนิดขยะ	ร้อยละของขยะมูลฝอยชุมชนที่ถูกกำจัดอย่างถูกต้องตามหลักวิชาการ	0100	ปริมาณขยะมูลฝอยที่นำกลับมาใช้ประโยชน์	Tier 1	สำนักงานปลัดกระทรวงทรัพยากรธรรมชาติและสิ่งแวดล้อม	กรม	
1. การจัดการมลพิษที่มีผลกระทบต่อสิ่งแวดล้อม	การบริหารจัดการที่เหมาะสมกับประเภทและชนิดขยะ	ร้อยละของขยะมูลฝอยชุมชนที่ถูกกำจัดอย่างถูกต้องตามหลักวิชาการ	0101	ปริมาณขยะมูลฝอยที่กำจัดถูกต้อง	Tier 1	สำนักงานปลัดกระทรวงทรัพยากรธรรมชาติและสิ่งแวดล้อม	กรม	
1. การจัดการมลพิษที่มีผลกระทบต่อสิ่งแวดล้อม	การบริหารจัดการที่เหมาะสมกับประเภทและชนิดขยะ	ร้อยละของขยะมูลฝอยชุมชนที่ถูกกำจัดอย่างถูกต้องตามหลักวิชาการ	0102	ปริมาณขยะมูลฝอยที่ได้รับการกำจัด	Tier 1	สำนักงานท้องถิ่นจังหวัดนครนายก	จังหวัด	

ตาราง 15 บัญชีสถิติทางการ “การ อนุรักษ์ ฟื้นฟู และบริหารจัดการทรัพยากรธรรมชาติและสิ่งแวดล้อมจังหวัดนครนายก”

ห่วงโซ่คุณค่า (VC)	ปัจจัยแห่งความสำเร็จ (CSF)	ตัวชี้วัด	OS ID	รายการสถิติ	สถานะความพร้อมเผยแพร่ (Tier)	หน่วยงานเจ้าของข้อมูล	ระดับหน่วยงานเจ้าของข้อมูล	หมายเหตุ
1. การจัดการมลพิษที่มีผลกระทบต่อสิ่งแวดล้อม	การบริหารจัดการที่เหมาะสมกับประเภทและชนิดขยะ	ร้อยละของขยะมูลฝอยชุมชนที่ถูกกำจัดอย่างถูกต้องตามหลักวิชาการ	0103	ปริมาณขยะมูลฝอยที่เข้าสู่ระบบการกำจัดขยะทั้งหมด	Tier 1	สำนักงานท้องถิ่นจังหวัดนครนายก	จังหวัด	
1. การจัดการมลพิษที่มีผลกระทบต่อสิ่งแวดล้อม	การบริหารจัดการที่เหมาะสมกับประเภทและชนิดขยะ	ร้อยละของขยะมูลฝอยชุมชนที่ถูกกำจัดอย่างถูกต้องตามหลักวิชาการ	0104	ปริมาณขยะมูลฝอยที่ตกค้างในสถานที่กำจัดขยะ	Tier 1	สำนักงาน. ทรัพยากรธรรมชาติและสิ่งแวดล้อม	จังหวัด	
1. การจัดการมลพิษที่มีผลกระทบต่อสิ่งแวดล้อม	การบริหารจัดการที่เหมาะสมกับประเภทและชนิดขยะ	ร้อยละของขยะมูลฝอยชุมชนที่ถูกกำจัดอย่างถูกต้องตามหลักวิชาการ	0105	ปริมาณขยะมูลฝอยที่ถูกคัดแยก	Tier 3	-	-	
1. การจัดการมลพิษที่มีผลกระทบต่อสิ่งแวดล้อม	การบริหารจัดการที่เหมาะสมกับประเภทและชนิดขยะ	ร้อยละของขยะมูลฝอยชุมชนที่ถูกกำจัดอย่างถูกต้องตามหลักวิชาการ	0106	จำนวนร้านรับซื้อของเก่า (กระดาษ ขวดพลาสติก กระจก)	Tier 1	ปกครองจังหวัดนครนายก	จังหวัด	

ตาราง 15 บัญชีสถิติทางการ “การ อนุรักษ์ ป่าไม้ และบริหารจัดการทรัพยากรธรรมชาติและสิ่งแวดล้อมจังหวัดนครนายก”

ห่วงโซ่คุณค่า (VC)	ปัจจัยแห่งความสำเร็จ (CSF)	ตัวชี้วัด	OS ID	รายการสถิติ	สถานะความพร้อมเผยแพร่ (Tier)	หน่วยงานเจ้าของข้อมูล	ระดับหน่วยงานเจ้าของข้อมูล	หมายเหตุ
2. ป้องกันและแก้ไข ปัญหาการ ทรัพยากรธรรมชาติ	ป้องกันทรัพยากรที่มี แนวโน้มจะเพิ่มขึ้น อย่างรวดเร็วให้อยู่ใน ระดับที่เหมาะสม ไม่ เกิดการลุกลามจนทำให้ สภาวะสิ่งแวดล้อม เสียสมดุลไปภาพรวม	ปริมาณการกำจัด วัชพืชและสิ่งกีดขวาง ทางน้ำ	0107	จำนวนแหล่งน้ำ ทั้งหมดในจังหวัด นครนายก	Tier 2 (มี หน่วยงาน รับผิดชอบ)	สำนักงานโยธาธิการ และผังเมืองจังหวัด	จังหวัด	
2. ป้องกันและแก้ไข ปัญหาการ ทรัพยากรธรรมชาติ	ป้องกันทรัพยากรที่มี แนวโน้มจะเพิ่มขึ้น อย่างรวดเร็วให้อยู่ใน ระดับที่เหมาะสม ไม่ เกิดการลุกลามจนทำให้ สภาวะสิ่งแวดล้อม เสียสมดุลไปภาพรวม	ปริมาณการกำจัด วัชพืชและสิ่งกีดขวาง ทางน้ำ	0108	จำนวนแหล่งน้ำที่ ได้รับการพัฒนาฟื้นฟู	Tier 2 (มี หน่วยงาน รับผิดชอบ)	สำนักงานโยธาธิการ และผังเมืองจังหวัด	จังหวัด	
2. ป้องกันและแก้ไข ปัญหาการ ทรัพยากรธรรมชาติ	ป้องกันทรัพยากรที่มี แนวโน้มจะเพิ่มขึ้น อย่างรวดเร็วให้อยู่ใน ระดับที่เหมาะสม ไม่ เกิดการลุกลามจนทำให้ สภาวะสิ่งแวดล้อม เสียสมดุลไปภาพรวม	ปริมาณการกำจัด วัชพืชและสิ่งกีดขวาง ทางน้ำ	0109	ปริมาณการกำจัด วัชพืชและสิ่งกีด ขวางทางน้ำ	Tier 1	สำนักงานโยธาธิ การและผังเมือง จังหวัด	จังหวัด	

ตาราง 15 บัญชีสถิติทางการ “การ อนุรักษ์ พื้นที่ และบริหารจัดการทรัพยากรธรรมชาติและสิ่งแวดล้อมจังหวัดนครนายก”

ห่วงโซ่คุณค่า (VC)	ปัจจัยแห่งความสำเร็จ (CSF)	ตัวชี้วัด	OS ID	รายการสถิติ	สถานะความพร้อมเผยแพร่ (Tier)	หน่วยงานเจ้าของข้อมูล	ระดับหน่วยงานเจ้าของข้อมูล	หมายเหตุ
	ระดับที่เหมาะสมไม่เกิดการลุกลามจนทำให้สถานะสิ่งแวดล้อมเสียสมดุลไปภาพรวม							
2. ป้องกันและแก้ไขปัญหาการทรัพยากรธรรมชาติ	ป้องกันและแก้ไขปัญหาการกัดเซาะชายฝั่ง	พื้นที่ตลิ่งถูกกัดเซาะได้รับการป้องกัน	0110	จำนวนพื้นที่ตลิ่งริมแม่น้ำ คลองสายหลัก และคลองธรรมชาติที่ถูกกัดเซาะ	Tier 1	สำนักงานโยธาธิการและผังเมืองจังหวัด	จังหวัด	
2. ป้องกันและแก้ไขปัญหาการทรัพยากรธรรมชาติ	ป้องกันและแก้ไขปัญหาการกัดเซาะชายฝั่ง	พื้นที่ตลิ่งถูกกัดเซาะได้รับการป้องกัน	0111	จำนวนโครงการที่เกี่ยวข้องกับการป้องกันการกัดเซาะพื้นที่ตลิ่งริมแม่น้ำ คลองสายหลัก และคลองธรรมชาติ	Tier 1	สำนักงานโยธาธิการและผังเมืองจังหวัด	จังหวัด	

ตาราง 15 บัญชีสถิติทางการ “การ อนุรักษ์ ฟื้นฟู และบริหารจัดการทรัพยากรธรรมชาติและสิ่งแวดล้อมจังหวัดนครนายก”

ห่วงโซ่คุณค่า (VC)	ปัจจัยแห่งความสำเร็จ (CSF)	ตัวชี้วัด	OS ID	รายการสถิติ	สถานะความพร้อมเผยแพร่ (Tier)	หน่วยงานเจ้าของข้อมูล	ระดับหน่วยงานเจ้าของข้อมูล	หมายเหตุ
3. โครงสร้างพื้นฐานด้านพลังงาน	การส่งเสริมและพัฒนาด้านพลังงานทดแทนในรูปแบบไฟฟ้าความร้อน และเชื้อเพลิงชีวภาพ	จำนวนชุมชนหรือกลุ่มผลิตภัณฑ์ชุมชน มีการใช้พลังงานทดแทนเพิ่มขึ้น	0112	จำนวนชุมชนที่มีการใช้พลังงานทดแทน	Tier 1	สำนักงานพลังงานจังหวัด	จังหวัด	
3. โครงสร้างพื้นฐานด้านพลังงาน	การส่งเสริมและพัฒนาด้านพลังงานทดแทนในรูปแบบไฟฟ้าความร้อน และเชื้อเพลิงชีวภาพ	จำนวนชุมชนหรือกลุ่มผลิตภัณฑ์ชุมชน มีการใช้พลังงานทดแทนเพิ่มขึ้น	0113	จำนวนกลุ่มผลิตภัณฑ์ชุมชนที่มีการใช้พลังงานทดแทน	Tier 1	สำนักงานพลังงานจังหวัด	จังหวัด	
3. โครงสร้างพื้นฐานด้านพลังงาน	สภาพแวดล้อมที่สนับสนุนการพัฒนาการใช้พลังงานทดแทนที่ผลิตภายในประเทศ	จำนวนชุมชนหรือกลุ่มผลิตภัณฑ์ชุมชน มีการใช้พลังงานทดแทนเพิ่มขึ้น	0114	จำนวนโครงการ/กิจกรรมให้ความรู้การใช้พลังงานทดแทน	Tier 1	สำนักงานพลังงานจังหวัด	จังหวัด	

ตาราง 15 บัญชีสถิติทางการ “การ อนุรักษ์ พื้่นฟู และบริหารจัดการทรัพยากรธรรมชาติและสิ่งแวดล้อมจังหวัดนครนายก”

ห่วงโซ่คุณค่า (VC)	ปัจจัยแห่งความสำเร็จ (CSF)	ตัวชี้วัด	OS ID	รายการสถิติ	สถานะความพร้อมเผยแพร่ (Tier)	หน่วยงานเจ้าของข้อมูล	ระดับหน่วยงานเจ้าของข้อมูล	หมายเหตุ
3. โครงสร้างพื้นฐานด้านพลังงาน	สภาพแวดล้อมที่สนับสนุนการพัฒนาการใช้พลังงานทดแทนที่ผลิตภายในประเทศ	จำนวนชุมชนหรือกลุ่มผลิตภัณฑ์ชุมชน มีการใช้พลังงานทดแทนเพิ่มขึ้น	0115	จำนวนผู้เข้าร่วมรับฟังโครงการ/กิจกรรม ให้ความรู้การใช้พลังงานทดแทน	Tier 1	สำนักงานพลังงานจังหวัด	จังหวัด	
4. การสร้างการเติบโตอย่างยั่งยืนบนสังคมเศรษฐกิจสีเขียว	การอนุรักษ์และฟื้นฟูพื้นที่ป่า	จำนวนเครือข่ายอนุรักษ์ทรัพยากรธรรมชาติเพิ่มขึ้น	0116	จำนวนเครือข่ายอนุรักษ์ทรัพยากรธรรมชาติ	Tier 3	-	-	
4. การสร้างการเติบโตอย่างยั่งยืนบนสังคมเศรษฐกิจสีเขียว	การอนุรักษ์และฟื้นฟูพื้นที่ป่า	จำนวนเครือข่ายอนุรักษ์ทรัพยากรธรรมชาติเพิ่มขึ้น	0117	จำนวนโครงการ/กิจกรรมอนุรักษ์ทรัพยากรธรรมชาติ	Tier 3	-	-	
4. การสร้างการเติบโตอย่างยั่งยืนบนสังคมเศรษฐกิจสีเขียว	การอนุรักษ์และฟื้นฟูพื้นที่ป่า	จำนวนเครือข่ายอนุรักษ์ทรัพยากรธรรมชาติเพิ่มขึ้น	0118	จำนวนผู้เข้าร่วมโครงการ/กิจกรรมอนุรักษ์ทรัพยากรธรรมชาติ	Tier 3	-	-	

ตาราง 15 บัญชีสถิติทางการ “การอนุรักษ์ ฟื้นฟู และบริหารจัดการทรัพยากรธรรมชาติและสิ่งแวดล้อมจังหวัดนครนายก”

ห่วงโซ่คุณค่า (VC)	ปัจจัยแห่งความสำเร็จ (CSF)	ตัวชี้วัด	OS ID	รายการสถิติ	สถานะความพร้อมเผยแพร่ (Tier)	หน่วยงานเจ้าของข้อมูล	ระดับหน่วยงานเจ้าของข้อมูล	หมายเหตุ
4. การสร้างการเติบโตอย่างยั่งยืนบนสังคมเศรษฐกิจสีเขียว	สภาพแวดล้อมที่เอื้อต่อการมีพื้นที่สีเขียวเพิ่มขึ้น	จำนวนพื้นที่ป่าที่ได้รับการพัฒนา/ ฟื้นฟูเพิ่มขึ้น	0119	จำนวนโครงการ/ กิจกรรมที่เกี่ยวข้องกับการปลูกป่าทดแทนและเพิ่มพื้นที่สีเขียว	Tier 3	-	-	
4. การสร้างการเติบโตอย่างยั่งยืนบนสังคมเศรษฐกิจสีเขียว	สภาพแวดล้อมที่เอื้อต่อการมีพื้นที่สีเขียวเพิ่มขึ้น	ร้อยละที่เพิ่มขึ้นของการปลูกป่าและพื้นที่สีเขียว	0120	ร้อยละที่เพิ่มขึ้นของการปลูกป่าและพื้นที่สีเขียว	Tier 3	-	-	

### 3.2 บัญชีสถิติทางการตามตัวชี้วัดการพัฒนาระดับจังหวัด

จากรายงานตัวชี้วัดการพัฒนาระดับจังหวัดและกลุ่มจังหวัด เดือนกันยายน พ.ศ. 2566 ของสำนักงานสภาพัฒนาการเศรษฐกิจและสังคมแห่งชาติ พบว่า จังหวัดนครนายกมีตัวชี้วัดต้องพัฒนาในลำดับแรกคือ มิติด้านการพัฒนาคน โดยเฉพาะตัวชี้วัด ทารกแรกเกิดที่มีน้ำหนักต่ำกว่าเกณฑ์ (ร้อยละ) อัตราการคลอดมีชีพในหญิงอายุ 15 – 19 ปี (คนต่อประชากรหญิงอายุ 15 – 19 ปี พันคน) ประชากรที่เจ็บป่วยที่เป็นผู้ป่วย (ร้อยละ) การเข้าเรียนมัธยมศึกษาตอนปลายและอาชีวศึกษา (ร้อยละ) และจำนวนปีการศึกษาเฉลี่ยประชากรไทยอายุ 15 – 59 ปี เพื่อให้ค่าดัชนีการพัฒนามีค่าสูงกว่าค่ากลางของประเทศ ในขณะที่เดียวกันต้องมีการพัฒนาในมิติด้านเศรษฐกิจและความมั่งคั่ง ด้านสิ่งแวดล้อม ด้านสันติภาพและยุติธรรม และด้านความเป็นหุ้นส่วนพัฒนาควบคู่กันไปด้วย ซึ่งการพัฒนาในแต่ละมิติจะต้องอาศัยข้อมูลต่าง ๆ ที่เกี่ยวข้องเป็นตัวบ่งชี้ว่าจังหวัดได้มีการพัฒนาไปในทิศทางที่ดีขึ้น ซึ่งมีรายการสถิติที่สำคัญและจำเป็น ตามตัวชี้วัดการพัฒนาจังหวัด คังตารางที่ 16

ตาราง 16 บัญชีสถิติทางการ “ตัวชี้วัดการพัฒนาระดับจังหวัด จังหวัดนครนายก”

มิติการพัฒนา	OS ID	รายการสถิติทางการ	สถานะความพร้อม เผยแพร่ (Tier)	หน่วยงานเจ้าของข้อมูล	ระดับหน่วยงาน เจ้าของข้อมูล	หมายเหตุ
ด้านการพัฒนาคน	0121	สัดส่วนประชากรยากจน (ร้อยละ)	Tier1	สำนักงานสภาพัฒนาการ เศรษฐกิจและสังคมแห่งชาติ	กรม	
ด้านการพัฒนาคน	0122	ทารกแรกเกิดที่มีน้ำหนักต่ำกว่าเกณฑ์ (ร้อยละ)	Tier1	สำนักงานสภาพัฒนาการ เศรษฐกิจและสังคมแห่งชาติ	กรม	
ด้านการพัฒนาคน	0123	เด็ก 0 – 5 ปีที่มีพัฒนาการสมวัย (ร้อยละ)	Tier1	สำนักงานสภาพัฒนาการ เศรษฐกิจและสังคมแห่งชาติ	กรม	
ด้านการพัฒนาคน	0124	อัตราการคลอดมีชีพในหญิงอายุ 15 – 19 ปี (ต่อประชากรหญิงอายุ 15 – 19 ปีพันคน)	Tier1	สำนักงานสภาพัฒนาการ เศรษฐกิจและสังคมแห่งชาติ	กรม	
ด้านการพัฒนาคน	0125	ประชากรที่เจ็บป่วยที่เป็นผู้ป่วยใน (ร้อยละ)	Tier1	สำนักงานสภาพัฒนาการ เศรษฐกิจและสังคมแห่งชาติ	กรม	
ด้านการพัฒนาคน	0126	อัตราส่วนประชากรต่อแพทย์ (คน/แพทย์)	Tier1	สำนักงานสภาพัฒนาการ เศรษฐกิจและสังคมแห่งชาติ	กรม	
ด้านการพัฒนาคน	0127	การเข้าเรียนมัธยมศึกษาตอนปลายและ อาชีวศึกษา (ร้อยละ)	Tier1	สำนักงานสภาพัฒนาการ เศรษฐกิจและสังคมแห่งชาติ	กรม	
ด้านการพัฒนาคน	0128	จำนวนปีการศึกษาเฉลี่ยประชากรไทยอายุ 15 – 59 ปี (ปี)	Tier1	สำนักงานสภาพัฒนาการ เศรษฐกิจและสังคมแห่งชาติ	กรม	
ด้านการพัฒนาคน	0129	คะแนนเฉลี่ยการทดสอบ O – NET ระดับ มัธยมศึกษาตอนปลาย (คะแนน)	Tier1	สำนักงานสภาพัฒนาการ เศรษฐกิจและสังคมแห่งชาติ	กรม	

ตาราง 16 บัญชีสถิติทางการ “ตัวชี้วัดการพัฒนาระดับจังหวัด จังหวัดนครนายก” (ต่อ)

มิติการพัฒนา	OS ID	รายการสถิติทางการ	สถานะความพร้อม เผยแพร่ (Tier)	หน่วยงานเจ้าของข้อมูล	ระดับ หน่วยงาน เจ้าของข้อมูล	หมายเหตุ
ด้านเศรษฐกิจและ ความมั่งคั่ง	0130	อัตราการเปลี่ยนแปลงของรายได้เฉลี่ยของ เดือนของครัวเรือนในจังหวัด (ร้อยละ)	Tier1	สำนักงานสภาพัฒนาการ เศรษฐกิจและสังคมแห่งชาติ	กรม	
ด้านเศรษฐกิจและ ความมั่งคั่ง	0131	อัตราการเปลี่ยนแปลงของผลิตภัณฑ์จังหวัด (ร้อยละ)	Tier1	สำนักงานสภาพัฒนาการ เศรษฐกิจและสังคมแห่งชาติ	กรม	
ด้านเศรษฐกิจและ ความมั่งคั่ง	0001	มูลค่าผลิตภัณฑ์จังหวัดเฉลี่ยต่อหัว (บาท/ คน)	Tier1	สำนักงานสภาพัฒนาการ เศรษฐกิจและสังคมแห่งชาติ	กรม	
ด้านเศรษฐกิจและ ความมั่งคั่ง	0132	อัตราการขยายตัวรายได้ท่องเที่ยว (ร้อยละ)	Tier1	สำนักงานสภาพัฒนาการ เศรษฐกิจและสังคมแห่งชาติ	กรม	
ด้านเศรษฐกิจและ ความมั่งคั่ง	0133	อัตราการว่างงาน (ร้อยละ)	Tier1	สำนักงานสภาพัฒนาการ เศรษฐกิจและสังคมแห่งชาติ	กรม	
ด้านเศรษฐกิจและ ความมั่งคั่ง	0134	อัตราส่วนหนี้เฉลี่ยต่อรายได้เฉลี่ยของ ครัวเรือน (เท่า)	Tier1	สำนักงานสภาพัฒนาการ เศรษฐกิจและสังคมแห่งชาติ	กรม	
ด้านเศรษฐกิจและ ความมั่งคั่ง	0135	ผลิตภาพแรงงาน (บาท/คน)	Tier1	สำนักงานสภาพัฒนาการ เศรษฐกิจและสังคมแห่งชาติ	กรม	
ด้านเศรษฐกิจและ ความมั่งคั่ง	0136	แรงงานที่มีหลักประกันทางสังคม (ร้อยละ)	Tier1	สำนักงานสภาพัฒนาการ เศรษฐกิจและสังคมแห่งชาติ	กรม	

ตาราง 16 บัญชีสถิติทางการ “ตัวชี้วัดการพัฒนาระดับจังหวัด จังหวัดนครนายก” (ต่อ)

มิติการพัฒนา	OS ID	รายการสถิติทางการ	สถานะความพร้อม เผยแพร่ (Tier)	หน่วยงานเจ้าของข้อมูล	ระดับ หน่วยงาน เจ้าของข้อมูล	หมายเหตุ
ด้านเศรษฐกิจและ ความมั่งคั่ง	0137	ครัวเรือนที่มีที่อยู่อาศัยใช้วัสดุคงทนและเป็น ของตนเอง (ร้อยละ)	Tier1	สำนักงานสภาพัฒนาการ เศรษฐกิจและสังคมแห่งชาติ	กรม	
ด้านเศรษฐกิจและ ความมั่งคั่ง	0138	หมู่บ้านที่ถนนสายหลักใช้การได้ตลอดปี (ร้อยละ)	Tier1	สำนักงานสภาพัฒนาการ เศรษฐกิจและสังคมแห่งชาติ	กรม	
ด้านเศรษฐกิจและ ความมั่งคั่ง	0139	สัมประสิทธิ์ความไม่เสมอภาคของรายได้	Tier1	สำนักงานสภาพัฒนาการ เศรษฐกิจและสังคมแห่งชาติ	กรม	
ด้านสิ่งแวดล้อม	0140	อัตราการเปลี่ยนแปลงของพื้นที่ป่าไม้ใน จังหวัด (ร้อยละ)	Tier1	สำนักงานสภาพัฒนาการ เศรษฐกิจและสังคมแห่งชาติ	กรม	
ด้านสิ่งแวดล้อม	0141	สัดส่วนปริมาณขยะที่กำจัดถูกต้องต่อ ปริมาณขยะที่เกิดขึ้น (ร้อยละ)	Tier1	สำนักงานสภาพัฒนาการ เศรษฐกิจและสังคมแห่งชาติ	กรม	
ด้านสิ่งแวดล้อม	0142	ครัวเรือนที่เข้าถึงน้ำประปา (ร้อยละ)	Tier1	สำนักงานสภาพัฒนาการ เศรษฐกิจและสังคมแห่งชาติ	กรม	
ด้านสิ่งแวดล้อม	0143	ประชากรที่ประสบภัยพิบัติ (ร้อยละ)	Tier1	สำนักงานสภาพัฒนาการ เศรษฐกิจและสังคมแห่งชาติ	กรม	
ด้านสิ่งแวดล้อม	0144	อัตราการร้องเรียนปัญหามลพิษ (เรื่องต่อ ประชากรแสนคน)	Tier1	สำนักงานสภาพัฒนาการ เศรษฐกิจและสังคมแห่งชาติ	กรม	

ตาราง 16 บัญชีสถิติทางการ “ตัวชี้วัดการพัฒนาระดับจังหวัด จังหวัดนครนายก” (ต่อ)

มิติการพัฒนา	OS ID	รายการสถิติทางการ	สถานะความพร้อม เผยแพร่ (Tier)	หน่วยงานเจ้าของข้อมูล	ระดับ หน่วยงาน เจ้าของข้อมูล	หมายเหตุ
ด้านสันติภาพและ ยุติธรรม	0145	การแจ้งความคดี ชีวิต ร่างกาย เพศ และคดี ประทุษร้ายต่อทรัพย์สิน (รายต่อประชากรแสน คน)	Tier1	สำนักงานสภาพัฒนาการ เศรษฐกิจและสังคมแห่งชาติ	กรม	
ด้านสันติภาพและ ยุติธรรม	0146	จำนวนผู้ต้องหาคดียาเสพติด (ต่อแสนคน)	Tier1	สำนักงานสภาพัฒนาการ เศรษฐกิจและสังคมแห่งชาติ	กรม	
ด้านสันติภาพและ ยุติธรรม	0147	จำนวนผู้เข้ารับการรักษาพยาบาล (ต่อแสนคน)	Tier1	สำนักงานสภาพัฒนาการ เศรษฐกิจและสังคมแห่งชาติ	กรม	
ด้านสันติภาพและ ยุติธรรม	0148	จำนวนเจ้าหน้าที่ตำรวจ (ต่อแสนคน)	Tier1	สำนักงานสภาพัฒนาการ เศรษฐกิจและสังคมแห่งชาติ	กรม	
ด้านสันติภาพและ ยุติธรรม	0149	การฆ่าตัวตายสำเร็จ (รายต่อประชากร แสนคน)	Tier1	สำนักงานสภาพัฒนาการ เศรษฐกิจและสังคมแห่งชาติ	กรม	
ด้านความเป็น หุ้นส่วนพัฒนา	0150	ประชากรที่เข้าถึงอินเทอร์เน็ต (ร้อยละ)	Tier1	สำนักงานสภาพัฒนาการ เศรษฐกิจและสังคมแห่งชาติ	กรม	
ด้านความเป็น หุ้นส่วนพัฒนา	0151	ภาษีที่ท้องถิ่นจัดเก็บได้ต่อรายได้รวมที่ไม่ รวมเงินอุดหนุนและเงินอุดหนุนเฉพาะกิจ (ร้อยละ)	Tier1	สำนักงานสภาพัฒนาการ เศรษฐกิจและสังคมแห่งชาติ	กรม	
ด้านความเป็น หุ้นส่วนพัฒนา	0152	ความสามารถในการเบิกจ่ายงบประมาณ ของจังหวัด (ร้อยละ)	Tier1	สำนักงานสภาพัฒนาการ เศรษฐกิจและสังคมแห่งชาติ	กรม	

ตาราง 16 บัญชีสถิติทางการ “ตัวชี้วัดการพัฒนาระดับจังหวัด จังหวัดนครนายก” (ต่อ)

มิติการพัฒนา	OS ID	รายการสถิติทางการ	สถานะความพร้อม เผยแพร่ (Tier)	หน่วยงานเจ้าของข้อมูล	ระดับ หน่วยงาน เจ้าของข้อมูล	หมายเหตุ
ด้านความเป็น หุ้นส่วนพัฒนา	0153	จำนวนองค์กรชุมชน (แห่งต่อประชากร แสนคน)	Tier1	สำนักงานสภาพัฒนาการ เศรษฐกิจและสังคมแห่งชาติ	กรม	

### 3.3 บัญชีสถิติทางการตามประเด็นสำคัญ (Pain Point) ของจังหวัด

ด้วยพระราชบัญญัติการบริหารงานและการให้บริการภาครัฐผ่านระบบดิจิทัล พ.ศ. 2562 กำหนดให้หน่วยงานของรัฐจัดให้มีการบริหารจัดการ การบูรณาการข้อมูลภาครัฐ การทำงานให้มีความสอดคล้องกัน

การเชื่อมโยงเข้าด้วยกันอย่างมั่นคงปลอดภัยและมีธรรมาภิบาล หน่วยงานภาครัฐจึงจำเป็นต้องดำเนินการ จัดทำคำอธิบายชุดข้อมูลดิจิทัลของภาครัฐและบัญชีข้อมูลให้มีความถูกต้อง ครบถ้วน และเป็นปัจจุบัน ซึ่งเป็นส่วนหนึ่งของการจัดทำธรรมาภิบาลข้อมูลภาครัฐให้เป็นไปตามความในมาตรา 7 (2) (9) และมาตรา 8 แห่งพระราชบัญญัติดังกล่าว และประกาศคณะกรรมการพัฒนารัฐบาลดิจิทัล เรื่อง ธรรมาภิบาลข้อมูลภาครัฐ ข้อ 4 (6) อันจะนำไปสู่การพัฒนากระบวนการข้อมูลที่สำคัญของภาครัฐเพื่อประโยชน์ในการกำหนดหลักเกณฑ์และวิธีการเชื่อมโยง แลกเปลี่ยน และบูรณาการข้อมูลของหน่วยงานของรัฐอย่างเป็นระบบ ตลอดจนการพัฒนาศูนย์กลางข้อมูลเปิดภาครัฐ เพื่อให้ประชาชนสามารถเข้าถึงและใช้ประโยชน์ได้อย่างมีประสิทธิภาพ

จากการประชุมหารือร่วมกับผู้บริหารของจังหวัด ให้ความเห็นชอบในการจัดทำบัญชีข้อมูลจังหวัดและวิเคราะห์สารสนเทศที่สัมพันธ์กับประเด็นการพัฒนาจังหวัด 3 ประเด็น ดังต่อไปนี้ 1) การพัฒนาด้านมาตรฐานการท่องเที่ยว 2) ข้าวปลอดภัย 3) ผู้สูงอายุ โดยมีความสัมพันธ์กับประเด็นการพัฒนาจังหวัด คือ 1) ส่งเสริมและพัฒนาการท่องเที่ยวเชิงนิเวศ สุขภาพ วัฒนธรรม การบริการ และการประชุมที่ได้มาตรฐาน 2) ส่งเสริมการผลิตสินค้าเกษตรและผลิตภัณฑ์ แปรรูปให้มีความปลอดภัยตรงกับความต้องการของตลาด 3) พัฒนาความรู้และทักษะในการประกอบอาชีพของประชาชน รวมถึงจัดเตรียมโครงสร้างพื้นฐานให้บริการประชาชนอย่างเป็นระบบ เพื่อให้ชุมชนมีความเข้มแข็ง รวมทั้งเสริมสร้างความมั่นคงในสังคมให้มีความสุข ซึ่งจากข้อมูลดังกล่าวมีส่วนช่วยสนับสนุนในการแก้ไขปัญหาและพัฒนาจังหวัดให้ดีขึ้นได้ในด้านการท่องเที่ยว ด้านการเกษตร และด้านคุณภาพชีวิต

### 3.3.1 บัญชีสถิติทางการตามประเด็นสำคัญ (Pain Point) ของจังหวัด “การพัฒนาด้านมาตรฐานการท่องเที่ยว”

#### วัตถุประสงค์

- 1) เพื่อให้หน่วยงานที่เกี่ยวข้องกับการพัฒนาด้านมาตรฐานการท่องเที่ยว สามารถจัดทำบัญชีข้อมูลของหน่วยงาน สอดคล้องตามมาตรฐานและนำชุดข้อมูลที่จัดทำบัญชีข้อมูลมาวิเคราะห์และจัดทำเป็นสารสนเทศตอบโจทย์ความต้องการของหน่วยงานตลอดจนความต้องการของผู้บริหารในจังหวัดได้
- 2) เพื่อให้หน่วยงานภาครัฐเห็นประโยชน์ของบัญชีข้อมูล เพื่อสืบค้น และใช้งานข้อมูลภายในหน่วยงานได้สะดวกขึ้น และสามารถสืบค้น ร้องขอ เข้าถึงข้อมูลข้ามหน่วยงานได้ตามสิทธิ์ผ่านระบบอิเล็กทรอนิกส์
- 3) เพื่อให้มีข้อมูลที่สามารถตอบสนองต่อประเด็นยุทธศาสตร์จังหวัด จังหวัดนครนายกจึงได้เลือกประเด็นสำคัญ (Pain Point) “ผู้สูงอายุ”

ประเด็นสำคัญ (Pain Point) ของจังหวัด “การพัฒนาด้านมาตรฐานการท่องเที่ยว” สอดคล้องกับประเด็นการพัฒนาที่ 2 ของแผนพัฒนาจังหวัดนครนายก คือ ส่งเสริมและพัฒนาการท่องเที่ยวเชิงนิเวศ สุขภาพ วัฒนธรรม การบริการ และการประชุมที่ได้มาตรฐาน กำหนดรายการสถิติที่สำคัญและจำเป็น ทำให้ได้บัญชีสถิติทางการ ดังตารางที่ 17

ตาราง 17 บัญชีสถิติทางการตามประเด็นสำคัญ (Pain Point) ของจังหวัด “การพัฒนาด้านมาตรฐานการท่องเที่ยว”

ห่วงโซ่คุณค่า (VC)	ปัจจัยแห่งความสำเร็จ (CSF)	ตัวชี้วัด	OS ID	รายการสถิติทางการ	สถานะความพร้อมเผยแพร่ (Tier)	หน่วยงานเจ้าของข้อมูล	ระดับหน่วยงานเจ้าของข้อมูล	หมายเหตุ
-	-	-	0056	จำนวนภัตตาคาร ร้านอาหาร สตรีทฟู้ด ที่ได้รับการรับรองมาตรฐาน	Tier 1	สำนักงานพาณิชย์จังหวัด	จังหวัด	
-	-	-	0154	จำนวนแหล่งท่องเที่ยวทั้งหมด	Tier 1	สำนักงานปลัดกระทรวงการท่องเที่ยวและกีฬา	กรม	
-	-	-	0155	จำนวนแหล่งท่องเที่ยวที่ได้รับการรับรองมาตรฐาน	Tier 1	สำนักงานปลัดกระทรวงการท่องเที่ยวและกีฬา	กรม	
-	-	-	0049	จำนวนห้องพักโรงแรม รีสอร์ทและเกตเฮาส์ทั้งหมด	Tier 1	ที่ทำการปกครองจังหวัด	จังหวัด	
-	-	-	0057	จำนวนโรงแรม รีสอร์ท และโฮมสเตย์ ที่ได้รับการรับรองมาตรฐาน	Tier 1	สำนักงานพาณิชย์จังหวัด	จังหวัด	

ตาราง 17 บัญชีสถิติทางการตามประเด็นสำคัญ (Pain Point) ของจังหวัด “การพัฒนาด้านมาตรฐานการท่องเที่ยว”

ห่วงโซ่คุณค่า (VC)	ปัจจัยแห่งความสำเร็จ (CSF)	ตัวชี้วัด	OS ID	รายการสถิติทางการ	สถานะความพร้อมเผยแพร่ (Tier)	หน่วยงานเจ้าของข้อมูล	ระดับหน่วยงานเจ้าของข้อมูล	หมายเหตุ
-	-	-	0061	จำนวนสินค้าของฝาก (OTOP) ระดับ 5 ดาว ประเภทของใช้ ของประดับ ตกแต่ง ของที่ระลึก	Tier 1	สำนักงานพัฒนาชุมชนจังหวัด	จังหวัด	
-	-	-	0062	จำนวนสินค้าของฝาก (OTOP) ระดับ 5 ดาว ประเภทอาหาร	Tier 1	สำนักงานพัฒนาชุมชนจังหวัด	จังหวัด	
-	-	-	0042	จำนวนแหล่งท่องเที่ยวเพื่อการเรียนรู้	Tier 1	สำนักงานพัฒนาชุมชนจังหวัด	จังหวัด	
-	-	-	0064	จำนวนนักท่องเที่ยวชาวไทย	Tier 1	สำนักงานปลัดกระทรวงการท่องเที่ยวและกีฬา	กรม	
-	-	-	0065	จำนวนนักท่องเที่ยวชาวต่างชาติ	Tier 1	สำนักงานปลัดกระทรวงการท่องเที่ยวและกีฬา	กรม	

ตาราง 17 ปัญหีสถิติทางการตามประเด็นสำคัญ (Pain Point) ของจังหวัด “การพัฒนาตามมาตรฐานการท่องเที่ยว”

ห่วงโซ่คุณค่า (VC)	ปัจจัยแห่งความสำเร็จ (CSF)	ตัวชี้วัด	OS ID	รายการสถิติทางการ	สถานะความพร้อมเผยแพร่ (Tier)	หน่วยงานเจ้าของข้อมูล	ระดับหน่วยงานเจ้าของข้อมูล	หมายเหตุ
-	-	-	0157	ค่าใช้จ่ายต่อหัวของนักท่องเที่ยวชาวต่างประเทศ	Tier 1	สำนักงานปลัดกระทรวงการท่องเที่ยวและกีฬา	กรม	
-	-	-	0043	จำนวนแหล่งท่องเที่ยวเชิงเกษตร จังหวัดนครนายก	Tier 1	สำนักงานเกษตรจังหวัด	จังหวัด	
-	-	-	0044	รายชื่อแหล่งท่องเที่ยวเชิงเกษตร จังหวัดนครนายก	Tier 1	สำนักงานเกษตรจังหวัด	จังหวัด	

### 3.3.2 บัญชีสถิติทางการตามประเด็นสำคัญ (Pain Point) ของจังหวัด “ข้าวปลอดภัย”

#### วัตถุประสงค์

- 1) เพื่อให้หน่วยงานที่เกี่ยวข้องกับตัวชี้วัด สามารถจัดทำบัญชีข้อมูลของหน่วยงาน สอดคล้องตามมาตรฐานและนำชุดข้อมูลที่จัดทำบัญชีข้อมูล มาวิเคราะห์ และจัดทำเป็นสารสนเทศ ตอบโจทย์ความต้องการของหน่วยงาน ตลอดจนความต้องการของผู้บริหาร ในจังหวัดได้
- 2) เพื่อให้หน่วยงานภาครัฐเห็นประโยชน์ของบัญชีข้อมูล เพื่อสืบค้น และใช้งานข้อมูล ภายในหน่วยงานได้สะดวกขึ้น และสามารถสืบค้น ร้องขอ เข้าถึงข้อมูลข้ามหน่วยงานได้ ตามสิทธิ์ผ่านระบบอิเล็กทรอนิกส์
- 3) เพื่อให้มีข้อมูลที่สามารถตอบสนองต่อประเด็นยุทธศาสตร์จังหวัด จังหวัดนครนายกจึง ได้เลือกประเด็นสำคัญ (Pain Point) “ข้าวปลอดภัย”

ประเด็นสำคัญ (Pain Point) ของจังหวัด “ข้าวปลอดภัย”. สอดคล้องกับประเด็นการพัฒนาที่ ๑ ของแผนพัฒนาจังหวัดนครนายก คือ ส่งเสริมการผลิตสินค้าเกษตรและผลิตภัณฑ์แปรรูปให้มีความปลอดภัย ตรงกับความต้องการของตลาด กำหนดรายการสถิติที่สำคัญและจำเป็น ทำให้ได้บัญชีสถิติทางการ ดังตารางที่

ตาราง 18 บัญชีสถิติทางการตามประเด็นสำคัญ (Pain Point) ของจังหวัด “ข้าวปลอดภัย”

ห่วงโซ่คุณค่า (VC)	ปัจจัยแห่งความสำเร็จ (CSF)	ตัวชี้วัด	OS ID	รายการสถิติทางการ	สถานะความพร้อมเผยแพร่ (Tier)	หน่วยงานเจ้าของข้อมูล	ระดับหน่วยงานเจ้าของข้อมูล	หมายเหตุ
-	-	-	0158	พันธุ์ข้าวที่เกษตรกรนิยมปลูก	Tier 1	ศูนย์เมล็ดพันธุ์ข้าว นครนายก	จังหวัด	
-	-	-	0159	พื้นที่ปลูกข้าวที่ได้รับน้ำจากแหล่งน้ำชลประทาน	Tier 1	ชลประทานจังหวัด นครนายก	จังหวัด	
-	-	-	0160	พื้นที่ปลูกข้าวที่ใช้น้ำจากแหล่งน้ำนอกเขตชลประทาน	Tier 1	สำนักงานเกษตร จังหวัดนครนายก	จังหวัด	
-	-	-	0161	แหล่งน้ำสาธารณะ	Tier 1	ชลประทานจังหวัด นครนายก	จังหวัด	
-	-	-	0162	เกษตรกรผู้ปลูกข้าว	Tier 1	สำนักงานเกษตร จังหวัดนครนายก	จังหวัด	
-	-	-	0163	เนื้อที่เพาะปลูกข้าว	Tier 1	สำนักงานเกษตร จังหวัดนครนายก	จังหวัด	
-	-	-	0164	เนื้อที่เก็บเกี่ยวข้าว	Tier 1	สำนักงานเกษตร จังหวัดนครนายก	จังหวัด	
-	-	-	0165	เนื้อที่เพาะปลูกข้าวเสียหาย	Tier 1	สำนักงานเกษตร จังหวัดนครนายก	จังหวัด	
-	-	-	0166	ผลผลิตข้าวทั้งปี	Tier 1	สำนักงานเกษตร จังหวัดนครนายก	จังหวัด	

ตาราง 18 บัญชีสถิติทางการตามประเด็นสำคัญ (Pain Point) ของจังหวัด “ข้าวปลอดภัย”

ห่วงโซ่คุณค่า (VC)	ปัจจัยแห่งความสำเร็จ (CSF)	ตัวชี้วัด	OS ID	รายการสถิติทางการ	สถานะความพร้อมเผยแพร่ (Tier)	หน่วยงานเจ้าของข้อมูล	ระดับหน่วยงานเจ้าของข้อมูล	หมายเหตุ
-	-	-	0167	ผลผลิตข้าวเฉลี่ยต่อไร่	Tier 1	สำนักงานเกษตรจังหวัดนครนายก	จังหวัด	
-	-	-	0168	ราคาข้าวเปลือกต่อกิโลกรัม	Tier 1	สำนักงานพาณิชย์จังหวัดนครนายก	จังหวัด	
-	-	-	0169	ต้นทุนการผลิตข้าวเฉลี่ยต่อไร่	Tier 1	สำนักงานเกษตรจังหวัดนครนายก	จังหวัด	
-	-	-	0170	เกษตรกรที่ได้รับความรู้เกี่ยวกับการผลิตข้าวตามมาตรฐาน GAP	Tier 1	ศูนย์เมล็ดพันธุ์ข้าว นครนายก	จังหวัด	
-	-	-	0171	พื้นที่ปลูกข้าวที่ได้รับการรับรองคุณภาพข้าวตามมาตรฐาน GAP	Tier 1	ศูนย์เมล็ดพันธุ์ข้าว นครนายก	จังหวัด	
-	-	-	0172	ผลผลิตข้าวเปลือกที่ผ่านเกณฑ์มาตรฐาน GAP	Tier 1	ศูนย์เมล็ดพันธุ์ข้าว นครนายก	จังหวัด	
-	-	-	0173	ปริมาณการใช้ปุ๋ยเคมีในการปลูกข้าวเฉลี่ยต่อไร่	Tier 1	สำนักงานเกษตรจังหวัดนครนายก	จังหวัด	
-	-	-	0174	ปริมาณการใช้ปุ๋ยอินทรีย์ในการปลูกข้าวเฉลี่ยต่อไร่	Tier 1	สำนักงานเกษตรจังหวัดนครนายก	จังหวัด	
-	-	-	0175	สหกรณ์การเกษตร	Tier 1	สำนักงานสหกรณ์จังหวัดนครนายก	จังหวัด	

ตาราง 18 บัญชีสถิติทางการตามประเด็นสำคัญ (Pain Point) ของจังหวัด “ข้าวปลอดภัย”

ห่วงโซ่คุณค่า (VC)	ปัจจัยแห่งความสำเร็จ (CSF)	ตัวชี้วัด	OS ID	รายการสถิติทางการ	สถานะความพร้อมเผยแพร่ (Tier)	หน่วยงานเจ้าของข้อมูล	ระดับหน่วยงานเจ้าของข้อมูล	หมายเหตุ
-	-	-	0176	กลุ่มวิสาหกิจชุมชนผู้ปลูกข้าว	Tier 1	สำนักงานเกษตรจังหวัดนครนายก	จังหวัด	
-	-	-	0177	เกษตรกรผู้ปลูกข้าวที่เป็นสมาชิกสหกรณ์การเกษตร	Tier 1	สำนักงานสหกรณ์จังหวัดนครนายก	จังหวัด	
-	-	-	0178	เกษตรกรผู้ปลูกข้าวที่กู้เงินจากสถาบันการเงิน/กองทุน	Tier 1	ธนาคารเพื่อการเกษตรและสหกรณ์การเกษตร	จังหวัด	
-	-	-	0179	โรงสีชุมชน โรงสีสหกรณ์ หรือโรงสีเอกชน	Tier 1	สำนักงานพาณิชย์จังหวัดนครนายก	จังหวัด	
-	-	-	0180	พื้นที่ลานตากข้าวเปลือกของชุมชนหรือสหกรณ์	Tier 1	สำนักงานพาณิชย์จังหวัดนครนายก	จังหวัด	
-	-	-	0181	ผลิตภัณฑ์ที่แปรรูปจากข้าวหรือผลิตภัณฑ์ที่เกี่ยวข้อง	Tier 1	สำนักงานเกษตรจังหวัดนครนายก	จังหวัด	

### 3.3.3 บัญชีสถิติทางการตามประเด็นสำคัญ (Pain Point) ของจังหวัด “ผู้สูงอายุ”

#### วัตถุประสงค์

- 1) เพื่อให้หน่วยงานที่เกี่ยวข้องกับตัวชี้วัด สามารถจัดทำบัญชีข้อมูลของหน่วยงาน สอดคล้องตามมาตรฐานและนำชุดข้อมูลที่จัดทำบัญชีข้อมูล มาวิเคราะห์ และจัดทำเป็น สารสนเทศ ตอบโจทย์ความต้องการของหน่วยงาน ตลอดจนความต้องการของผู้บริหาร ในจังหวัดได้
- 2) เพื่อให้หน่วยงานภาครัฐเห็นประโยชน์ของบัญชีข้อมูล เพื่อสืบค้น และใช้งานข้อมูล ภายในหน่วยงานได้สะดวกขึ้น และสามารถสืบค้น ร้องขอ เข้าถึงข้อมูลข้ามหน่วยงานได้ ตามสิทธิ์ผ่านระบบอิเล็กทรอนิกส์
- 3) เพื่อให้มีข้อมูลที่สามารถตอบสนองต่อประเด็นยุทธศาสตร์จังหวัด จังหวัดนครนายกจึง ได้เลือกประเด็นสำคัญ (Pain Point) “ผู้สูงอายุ”

ประเด็นสำคัญ (Pain Point) ของจังหวัด “ผู้สูงอายุ” สอดคล้องกับประเด็นการพัฒนาที่ ๓ ของแผนพัฒนาจังหวัดนครนายก คือ พัฒนาความรู้และทักษะในการประกอบอาชีพของประชาชน รวมถึง จัดเตรียมโครงสร้างพื้นฐานให้บริการประชาชนอย่างเป็นระบบ เพื่อให้ชุมชนมีความเข้มแข็ง รวมทั้งเสริมสร้าง ความมั่นคงในสังคมให้มีความสุข กำหนดรายการสถิติที่สำคัญและจำเป็น ทำให้ได้บัญชีสถิติทางการ ดังตาราง ที่ 19

ตาราง 19 บัญชีสถิติทางการตามประเด็นสำคัญ (Pain Point) ของจังหวัด “ผู้สูงอายุ”

ห่วงโซ่คุณค่า (VC)	ปัจจัยแห่งความสำเร็จ (CSF)	ตัวชี้วัด	OS ID	รายการสถิติทางการ	สถานะความพร้อมเผยแพร่ (Tier)	หน่วยงานเจ้าของข้อมูล	ระดับหน่วยงานเจ้าของข้อมูล	หมายเหตุ
-	-	-	0184	ประชากรทั้งจังหวัด	Tier 1	กรมการปกครอง	กรม	
-	-	-	0185	ประชากรสูงอายุ 60 ปีขึ้นไป	Tier 1	กรมการปกครอง	กรม	
-	-	-	0186	ผู้สูงอายุที่ได้รับเบี้ยยังชีพ	Tier 1	กรมส่งเสริมการปกครองท้องถิ่น	กรม	
-	-	-	0187	ผู้สูงอายุที่ยังไม่ได้ไปแจ้งจดทะเบียนเพื่อรับเบี้ยยังชีพได้ตามกำหนด	Tier 1	กรมส่งเสริมการปกครองท้องถิ่น	กรม	
-	-	-	0188	ผู้สูงอายุที่ไม่มีชื่อในทะเบียนบ้านหรือไม่มีบัตรประชาชน	Tier 1	กรมส่งเสริมการปกครองท้องถิ่น	กรม	
-	-	-	0189	ผู้สูงอายุที่ไม่มีชื่อในทะเบียนบ้านหรือไม่มีบัตรประชาชน	Tier 1	กรมการปกครอง	กรม	
-	-	-	0190	ผู้สูงอายุพิการที่จดทะเบียน	Tier 1	สำนักงานปลัดกระทรวงการพัฒนาสังคมและความมั่นคงของมนุษย์	กรม	

ตาราง 19 บัญชีสถิติทางการตามประเด็นสำคัญ (Pain Point) ของจังหวัด “ผู้สูงอายุ”

ห่วงโซ่คุณค่า (VC)	ปัจจัยแห่งความสำเร็จ (CSF)	ตัวชี้วัด	OS ID	รายการสถิติทางการ	สถานะความพร้อมเผยแพร่ (Tier)	หน่วยงานเจ้าของข้อมูล	ระดับหน่วยงานเจ้าของข้อมูล	หมายเหตุ
-	-	-	0191	ผู้สูงอายุที่มีที่อยู่อาศัยไม่มั่นคงหรือสภาพที่อยู่อาศัยไม่เหมาะสมต่อการพักอาศัย	Tier 1	สำนักงานปลัดกระทรวงการพัฒนาสังคมและความมั่นคงของมนุษย์	กรม	
-	-	-	0192	ผู้สูงอายุที่อยู่คนเดียวตามลำพังหรือไม่มีผู้ดูแลหรือถูกทอดทิ้ง	Tier 1	สำนักงานปลัดกระทรวงการพัฒนาสังคมและความมั่นคงของมนุษย์	กรม	
-	-	-	0193	ครอบครัวที่มีผู้สูงอายุอยู่ตามลำพังกับคู่สมรส	Tier 1	สำนักงานปลัดกระทรวงการพัฒนาสังคมและความมั่นคงของมนุษย์	กรม	

ตาราง 19 บัญชีสถิติทางการตามประเด็นสำคัญ (Pain Point) ของจังหวัด “ผู้สูงอายุ”

ห่วงโซ่คุณค่า (VC)	ปัจจัยแห่งความสำเร็จ (CSF)	ตัวชี้วัด	OS ID	รายการสถิติทางการ	สถานะความพร้อมเผยแพร่ (Tier)	หน่วยงานเจ้าของข้อมูล	ระดับหน่วยงานเจ้าของข้อมูล	หมายเหตุ
-	-	-	0194	ครอบครัวที่มีเฉพาะผู้สูงอายุอาศัยอยู่กับเด็ก	Tier 1	สำนักงานปลัดกระทรวงการพัฒนาสังคมและความมั่นคงของมนุษย์	กรม	
-	-	-	0195	ผู้สูงอายุที่ยากจนและมีภาระต้องเลี้ยงดูบุตรหลาน	Tier 1	สำนักงานปลัดกระทรวงการพัฒนาสังคมและความมั่นคงของมนุษย์	กรม	
-	-	-	0196	ผู้สูงอายุอยู่กับครอบครัวยากจนหรือยากลำบาก	Tier 1	สำนักงานปลัดกระทรวงการพัฒนาสังคมและความมั่นคงของมนุษย์	กรม	

ตาราง 19 บัญชีสถิติทางการตามประเด็นสำคัญ (Pain Point) ของจังหวัด “ผู้สูงอายุ”

ห่วงโซ่คุณค่า (VC)	ปัจจัยแห่งความสำเร็จ (CSF)	ตัวชี้วัด	OS ID	รายการสถิติทางการ	สถานะความพร้อมเผยแพร่ (Tier)	หน่วยงานเจ้าของข้อมูล	ระดับหน่วยงานเจ้าของข้อมูล	หมายเหตุ
-	-	-	0197	ผู้สูงอายุที่ต้องดูแลบุคคลในครอบครัวที่เป็นเด็ก/ผู้ป่วยเรื้อรัง/พิการ/และจิตเวช	Tier 1	สำนักงานปลัดกระทรวงการพัฒนาสังคมและความมั่นคงของมนุษย์	กรม	
-	-	-	0198	ศูนย์การเรียนรู้สำหรับผู้สูงอายุ	Tier 1	สำนักงานปลัดกระทรวงการพัฒนาสังคมและความมั่นคงของมนุษย์	กรม	
-	-	-	0199	โรงเรียนผู้สูงอายุ	Tier 1	สำนักงานปลัดกระทรวงการพัฒนาสังคมและความมั่นคงของมนุษย์	กรม	

ตาราง 19 บัญชีสถิติทางการตามประเด็นสำคัญ (Pain Point) ของจังหวัด “ผู้สูงอายุ”

ห่วงโซ่คุณค่า (VC)	ปัจจัยแห่งความสำเร็จ (CSF)	ตัวชี้วัด	OS ID	รายการสถิติทางการ	สถานะความพร้อมเผยแพร่ (Tier)	หน่วยงานเจ้าของข้อมูล	ระดับหน่วยงานเจ้าของข้อมูล	หมายเหตุ
-	-	-	0200	ศูนย์พัฒนาคุณภาพชีวิตและส่งเสริมอาชีพผู้สูงอายุ(ศพอส.)ในจังหวัดนครนายก	Tier 1	สำนักงานปลัดกระทรวงการพัฒนาสังคมและความมั่นคงของมนุษย์	กรม	
-	-	-	0201	สถานพยาบาลที่มีช่องทางพิเศษบริการผู้สูงอายุให้สามารถเข้าถึงซึ่งบริการสุขภาพได้สะดวกรวดเร็ว	Tier 1	สำนักงานปลัดกระทรวงสาธารณสุข	กรม	
-	-	-	0202	ผู้สูงอายุที่ได้รับการคัดกรองสุขภาพทั้งร่างกายและจิตใจ	Tier 1	สำนักงานปลัดกระทรวงสาธารณสุข	กรม	
-	-	-	0203	ผู้สูงอายุไม่สามารถเข้าถึงบริการหรือกิจกรรมสำหรับผู้สูงอายุในด้านต่างๆ เช่น ด้านฝึกอาชีพ/สุขภาพ/นันทนาการ เป็นต้น	Tier 1	สำนักงานปลัดกระทรวงการพัฒนาสังคมและความมั่นคงของมนุษย์	กรม	

ตาราง 19 บัญชีสถิติทางการตามประเด็นสำคัญ (Pain Point) ของจังหวัด “ผู้สูงอายุ”

ห่วงโซ่คุณค่า (VC)	ปัจจัยแห่งความสำเร็จ (CSF)	ตัวชี้วัด	OS ID	รายการสถิติทางการ	สถานะความพร้อมเผยแพร่ (Tier)	หน่วยงานเจ้าของข้อมูล	ระดับหน่วยงานเจ้าของข้อมูล	หมายเหตุ
-	-	-	0204	ผู้สูงอายุที่ยังต้องทำงานหารายได้เลี้ยงตนเองหรือครอบครัว	Tier 1	สำนักงานสถิติแห่งชาติ	กรม	
-	-	-	0205	ผู้สูงอายุช่วยเหลือตัวเองไม่ได้/ไม่มีคนดูแล/ไม่มีรายได้/และสมควรได้รับความช่วยเหลือ	Tier 1	สำนักงานปลัดกระทรวงสาธารณสุข	กรม	
-	-	-	0206	ผู้สูงอายุช่วยเหลือตัวเองไม่ได้/ไม่มีคนดูแล/ไม่มีรายได้/และสมควรได้รับความช่วยเหลือ	Tier 1	กรมส่งเสริมการปกครองท้องถิ่น	กรม	
-	-	-	0207	ผู้สูงอายุที่ต้องการความช่วยเหลือในการดำเนินกิจวัตรประจำวันพื้นฐาน	Tier 1	สำนักงานปลัดกระทรวงสาธารณสุข	กรม	
-	-	-	0208	ผู้สูงอายุที่เป็นผู้ป่วยเรื้อรัง/ติดเตียง/ติดบ้าน	Tier 1	สำนักงานปลัดกระทรวงสาธารณสุข	กรม	
-	-	-	0209	ผู้สูงอายุที่ต้องดำรงชีพด้วยการเร่ร่อน/ขอทาน	Tier 1	สำนักงานปลัดกระทรวงการพัฒนาสังคมและ	กรม	

ตาราง 19 บัญชีสถิติทางการตามประเด็นสำคัญ (Pain Point) ของจังหวัด “ผู้สูงอายุ”

ห่วงโซ่คุณค่า (VC)	ปัจจัยแห่งความสำเร็จ (CSF)	ตัวชี้วัด	OS ID	รายการสถิติทางการ	สถานะความพร้อมเผยแพร่ (Tier)	หน่วยงานเจ้าของข้อมูล	ระดับหน่วยงานเจ้าของข้อมูล	หมายเหตุ
						ความมั่นคงของมนุษย์		
-	-	-	0210	ผู้สูงอายุพิการที่ขาดแคลนกายอุปกรณ์	Tier 1	สำนักงานปลัดกระทรวงการพัฒนาสังคมและความมั่นคงของมนุษย์	กรม	
-	-	-	0211	ผู้สูงอายุที่ถูกกระทำความรุนแรงทางร่างกายหรือจิตใจ	Tier 1	สำนักงานปลัดกระทรวงการพัฒนาสังคมและความมั่นคงของมนุษย์	กรม	
-	-	-	0212	ชมรมผู้สูงอายุ	Tier 1	สำนักงานปลัดกระทรวงการพัฒนาสังคมและความมั่นคงของมนุษย์	กรม	

ตาราง 19 บัญชีสถิติทางการตามประเด็นสำคัญ (Pain Point) ของจังหวัด “ผู้สูงอายุ”

ห่วงโซ่คุณค่า (VC)	ปัจจัยแห่งความสำเร็จ (CSF)	ตัวชี้วัด	OS ID	รายการสถิติทางการ	สถานะความพร้อมเผยแพร่ (Tier)	หน่วยงานเจ้าของข้อมูล	ระดับหน่วยงานเจ้าของข้อมูล	หมายเหตุ
-	-	-	0213	ชมรมผู้สูงอายุ	Tier 1	สำนักงานปลัดกระทรวงสาธารณสุข	กรม	
-	-	-	0214	ผู้สูงอายุที่เข้าร่วมชมรม	Tier 1	สำนักงานปลัดกระทรวงสาธารณสุข	กรม	
-	-	-	0215	คลังปัญญาผู้สูงอายุ	Tier 1	สำนักงานปลัดกระทรวงการพัฒนาสังคมและความมั่นคงของมนุษย์	กรม	
-	-	-	0216	อาสาสมัครพัฒนาสังคมและความมั่นคงของมนุษย์เชี่ยวชาญด้านผู้สูงอายุ	Tier 1	สำนักงานปลัดกระทรวงการพัฒนาสังคมและความมั่นคงของมนุษย์	กรม	

ตาราง 19 บัญชีสถิติทางการตามประเด็นสำคัญ (Pain Point) ของจังหวัด “ผู้สูงอายุ”

ห่วงโซ่คุณค่า (VC)	ปัจจัยแห่งความสำเร็จ (CSF)	ตัวชี้วัด	OS ID	รายการสถิติทางการ	สถานะความพร้อมเผยแพร่ (Tier)	หน่วยงานเจ้าของข้อมูล	ระดับหน่วยงานเจ้าของข้อมูล	หมายเหตุ
-	-	-	0217	แหล่งท่องเที่ยวของจังหวัดนครนายกที่มีสิ่งอำนวยความสะดวกให้ผู้สูงอายุ	Tier 1	สำนักงานการท่องเที่ยวและกีฬาจังหวัดนครนายก	จังหวัด	
-	-	-	0218	ผู้สูงอายุที่ต้องการซ่อมบ้านที่อยู่อาศัย	Tier 1	สำนักงานปลัดกระทรวงการพัฒนาสังคมและความมั่นคงของมนุษย์	กรม	
-	-	-	0219	ผู้สูงอายุที่ได้รับการซ่อมบ้านที่อยู่อาศัยจังหวัดนครนายก	Tier 1	สำนักงานพัฒนาสังคมและความมั่นคงของมนุษย์จังหวัดนครนายก	จังหวัด	
-	-	-	0220	ผู้สูงอายุต้องการเข้าสถานสงเคราะห์	Tier 1	สำนักงานปลัดกระทรวงการพัฒนาสังคมและความมั่นคงของมนุษย์	กรม	

ตาราง 19 บัญชีสถิติทางการตามประเด็นสำคัญ (Pain Point) ของจังหวัด “ผู้สูงอายุ”

ห่วงโซ่คุณค่า (VC)	ปัจจัยแห่งความสำเร็จ (CSF)	ตัวชี้วัด	OS ID	รายการสถิติทางการ	สถานะความพร้อมเผยแพร่ (Tier)	หน่วยงานเจ้าของข้อมูล	ระดับหน่วยงานเจ้าของข้อมูล	หมายเหตุ
-	-	-	0221	ผู้สูงอายุที่มีบัตรสวัสดิการแห่งรัฐต้องการค่าจัดการศพตามประเพณี	Tier 1	สำนักงานปลัดกระทรวงการพัฒนาสังคมและความมั่นคงของมนุษย์	กรม	
-	-	-	0222	ผู้สูงอายุที่ร้องเรียนขอความช่วยเหลือกับศูนย์ดำรงธรรมจังหวัดนครนายก	Tier 1	สำนักงานปลัดกระทรวงมหาดไทย	กรม	
-	-	-	0223	ผู้สูงอายุที่ร้องเรียนความเดือดร้อนกับศูนย์ดำรงธรรมจังหวัดนครนายก	Tier 1	สำนักงานปลัดกระทรวงมหาดไทย	กรม	
-	-	-	0224	ผู้สูงอายุที่ร้องเรียนเจ้าหน้าที่หรือหน่วยงานรัฐกับศูนย์ดำรงธรรมจังหวัดนครนายก	Tier 1	สำนักงานปลัดกระทรวงมหาดไทย	กรม	
-	-	-	0225	ผู้สูงอายุที่ร้องเรียนแจ้งเบาะแสการกระทำผิดกับศูนย์ดำรงธรรมจังหวัดนครนายก	Tier 1	สำนักงานปลัดกระทรวงมหาดไทย	กรม	

ตาราง 19 บัญชีสถิติทางการตามประเด็นสำคัญ (Pain Point) ของจังหวัด “ผู้สูงอายุ”

ห่วงโซ่คุณค่า (VC)	ปัจจัยแห่งความสำเร็จ (CSF)	ตัวชี้วัด	OS ID	รายการสถิติทางการ	สถานะความพร้อมเผยแพร่ (Tier)	หน่วยงานเจ้าของข้อมูล	ระดับหน่วยงานเจ้าของข้อมูล	หมายเหตุ
-	-	-	0226	ผู้สูงอายุที่ร้องเรียนปัญหาที่ดินกับศูนย์ดำรงธรรมจังหวัดนครนายก	Tier 1	สำนักงานปลัดกระทรวงมหาดไทย	กรม	
-	-	-	0227	ผู้สูงอายุที่ร้องเรียนเรื่องทั่วไปกับศูนย์ดำรงธรรมจังหวัดนครนายก	Tier 1	สำนักงานปลัดกระทรวงมหาดไทย	กรม	
-	-	-	0228	ผู้สูงอายุที่ได้รับเบี้ยคนพิการ	Tier 1	สำนักงานปลัดกระทรวงการพัฒนาสังคมและความมั่นคงของมนุษย์	กรม	
-	-	-	0229	นักกีฬาผู้สูงอายุ	Tier 1	สำนักงานการท่องเที่ยวและกีฬาจังหวัดนครนายก	จังหวัด	
-	-	-	0230	ชมรมกีฬาและนันทนาการผู้สูงอายุจังหวัดนครนายก	Tier 1	สำนักงานการท่องเที่ยวและกีฬาจังหวัดนครนายก	จังหวัด	

ตาราง 19 บัญชีสถิติทางการตามประเด็นสำคัญ (Pain Point) ของจังหวัด “ผู้สูงอายุ”

ห่วงโซ่คุณค่า (VC)	ปัจจัยแห่งความสำเร็จ (CSF)	ตัวชี้วัด	OS ID	รายการสถิติทางการ	สถานะความพร้อมเผยแพร่ (Tier)	หน่วยงานเจ้าของข้อมูล	ระดับหน่วยงานเจ้าของข้อมูล	หมายเหตุ
-	-	-	0231	กิจกรรมการแข่งขันกีฬาผู้สูงอายุ	Tier 1	สำนักงานการท่องเที่ยวและกีฬาจังหวัดนครนายก	จังหวัด	
-	-	-	0232	ผู้สูงอายุ จำแนกตามความสามารถในชีวิตประจำวัน (กลุ่มติดสังคม)	Tier 1	สำนักงานปลัดกระทรวงสาธารณสุข	กรม	
-	-	-	0233	ผู้สูงอายุ จำแนกตามความสามารถในชีวิตประจำวัน (กลุ่มติดบ้าน)	Tier 1	สำนักงานปลัดกระทรวงสาธารณสุข	กรม	
-	-	-	0234	ผู้สูงอายุ จำแนกตามความสามารถในชีวิตประจำวัน (กลุ่มติดเตียง)	Tier 1	สำนักงานปลัดกระทรวงสาธารณสุข	กรม	
-	-	-	0235	ผู้สูงอายุ กู้ยืมเงินกองทุนประกอบอาชีพ	Tier 1	สำนักงานปลัดกระทรวงการพัฒนาสังคมและความมั่นคงของมนุษย์	กรม	

ตาราง 19 บัญชีสถิติทางการตามประเด็นสำคัญ (Pain Point) ของจังหวัด “ผู้สูงอายุ”

ห่วงโซ่คุณค่า (VC)	ปัจจัยแห่งความสำเร็จ (CSF)	ตัวชี้วัด	OS ID	รายการสถิติทางการ	สถานะความพร้อมเผยแพร่ (Tier)	หน่วยงานเจ้าของข้อมูล	ระดับหน่วยงานเจ้าของข้อมูล	หมายเหตุ
-	-	-	0236	โครงการพัฒนาศักยภาพมนุษย์ (ผู้สูงอายุ เด็ก เยาวชน)	Tier 1	สำนักงานพัฒนาสังคมและความมั่นคงของมนุษย์จังหวัดนครนายก	จังหวัด	

## สถานการณ์สถิติทางการ และแนวทางการพัฒนาสถิติ ทางการ/แผนกำหนดความรับผิดชอบ

### 4.1 สถานการณ์รายการสถิติทางการ

บัญชีสถิติทางการตามแผนพัฒนาสถิติระดับจังหวัดนครนายก พ.ศ. 2566 – 2570 (ฉบับทบทวน ประจำปีงบประมาณ พ.ศ. 2567) คือ บัญชีสถิติทางการจังหวัดนครนายก ซึ่งประกอบด้วยบัญชีสถิติทางการย่อย 8 บัญชี ดังนี้

- 4.1.1 บัญชีสถิติทางการ “ส่งเสริมการผลิตสินค้าเกษตรและผลิตภัณฑ์แปรรูปให้มีความปลอดภัยตรงกับความต้องการของตลาด”
- 4.1.2 บัญชีสถิติทางการ “ส่งเสริมและพัฒนากการท่องเที่ยวเชิงนิเวศ สุขภาพ วัฒนธรรม การบริการ และการประชุมที่ได้มาตรฐาน”
- 4.1.3 บัญชีสถิติทางการ พัฒนาความรู้และทักษะในการประกอบอาชีพของประชาชน รวมถึงจัดเตรียมโครงสร้างพื้นฐานให้บริการประชาชนอย่างเป็นระบบ เพื่อให้ชุมชนมีความเข้มแข็ง รวมทั้งเสริมสร้างความมั่นคงในสังคมให้มีความสุข
- 4.1.4 บัญชีสถิติทางการ อนุรักษ์ ฟื้นฟู และบริหารจัดการทรัพยากรธรรมชาติและ สิ่งแวดล้อม ให้เกิดความสมดุลต่อระบบนิเวศ โดยประชาชนมีส่วนร่วม
- 4.1.5 บัญชีสถิติทางการ “มาตรฐานการท่องเที่ยว”
- 4.1.6 บัญชีสถิติทางการ “ข้าวปลอดภัย”
- 4.1.7 บัญชีสถิติทางการ “ผู้สูงอายุ”
- 4.1.8 บัญชีสถิติทางการ “บัญชีตัวชี้วัดการพัฒนาระดับจังหวัด”

#### 4.1.1 บัญชีสถิติทางการ “ส่งเสริมการผลิตสินค้าเกษตรและผลิตภัณฑ์แปรรูปให้มีความปลอดภัยตรงกับความต้องการของตลาด”

เป็นชุดข้อมูลประเด็นการพัฒนาที่ 1: ส่งเสริมการผลิตสินค้าเกษตรและผลิตภัณฑ์แปรรูปให้มีความปลอดภัยตรงกับความต้องการของตลาด มีรายการสถิติทางการทั้งหมด 31 รายการ มีสถานะความพร้อมเผยแพร่ของข้อมูล ดังนี้

- รายการสถิติทางการที่เป็น Tier 1 21 รายการ คิดเป็นร้อยละ 58.0
- รายการสถิติทางการที่เป็น Tier 2 (มีหน่วยงานรับผิดชอบ) 2 รายการ คิดเป็นร้อยละ 10.0
- รายการสถิติทางการที่เป็น Tier 3 8 รายการ คิดเป็นร้อยละ 32.0

#### 4.1.2 บัญชีสถิติทางการ “ส่งเสริมและพัฒนากาารท่องเที่ยวเชิงนิเวศ สุขภาพ วัฒนธรรม การบริการ และการประชุมที่ได้มาตรฐาน”

เป็นชุดข้อมูลประเด็นการพัฒนาที่ 2: ส่งเสริมและพัฒนากาารท่องเที่ยวเชิงนิเวศ สุขภาพ วัฒนธรรม การบริการ และการประชุมที่ได้มาตรฐาน มีรายการสถิติทางการทั้งหมด 50 รายการ มีสถานะความพร้อมเผยแพร่ของข้อมูล ดังนี้

- รายการสถิติทางการที่เป็น Tier 1 43 รายการ คิดเป็นร้อยละ 86.0
- รายการสถิติทางการที่เป็น Tier 2 (มีหน่วยงานรับผิดชอบ) 2 รายการ คิดเป็นร้อยละ 4.0
- รายการสถิติทางการที่เป็น Tier 3 5 รายการ คิดเป็นร้อยละ 10.0

#### 4.1.3 บัญชีสถิติทางการ พัฒนาความรู้และทักษะในการประกอบอาชีพของประชาชน รวมถึงจัดเตรียมโครงสร้างพื้นฐานให้บริการประชาชนอย่างเป็นระบบ เพื่อให้ชุมชนมีความเข้มแข็ง รวมทั้งเสริมสร้างความมั่นคงในสังคมให้มีความสุข

เป็นชุดข้อมูลประเด็นการพัฒนาที่ 3: พัฒนาความรู้และทักษะในการประกอบอาชีพของประชาชน รวมถึงจัดเตรียมโครงสร้างพื้นฐานให้บริการประชาชนอย่างเป็นระบบ เพื่อให้ชุมชนมีความเข้มแข็ง รวมทั้งเสริมสร้างความมั่นคงในสังคมให้มีความสุข มีรายการสถิติทางการทั้งหมด 16 รายการ มีสถานะความพร้อมเผยแพร่ของข้อมูล ดังนี้

- รายการสถิติทางการที่เป็น Tier 1 11 รายการ คิดเป็นร้อยละ 65.0
- รายการสถิติทางการที่เป็น Tier 2 (มีหน่วยงานรับผิดชอบ) 0 รายการ คิดเป็นร้อยละ 0
- รายการสถิติทางการที่เป็น Tier 1 5 รายการ คิดเป็นร้อยละ 35.0

#### 4.1.4 บัญชีสถิติทางการ อนุรักษ์ ฟื้นฟู และบริหารจัดการทรัพยากรธรรมชาติและสิ่งแวดล้อม ให้เกิดความสมดุลต่อระบบนิเวศ โดยประชาชนมีส่วนร่วม

เป็นชุดข้อมูลประเด็นการพัฒนาที่ 4: อนุรักษ์ ฟื้นฟู และบริหารจัดการทรัพยากรธรรมชาติและสิ่งแวดล้อม ให้เกิดความสมดุลต่อระบบนิเวศ โดยประชาชนมีส่วนร่วม มีรายการสถิติทางการทั้งหมด 23 รายการ มีสถานะความพร้อมเผยแพร่ของข้อมูล ดังนี้

- รายการสถิติทางการที่เป็น Tier 1 14 รายการ คิดเป็นร้อยละ 64.0
- รายการสถิติทางการที่เป็น Tier 2 (มีหน่วยงานรับผิดชอบ) 2 รายการ คิดเป็นร้อยละ 9.0
- รายการสถิติทางการที่เป็น Tier 3 7 รายการ คิดเป็นร้อยละ 27.0

#### 4.1.5 บัญชีสถิติทางการ “การพัฒนามาตรฐานกาารท่องเที่ยว”

เป็นชุดข้อมูลประเด็นการพัฒนาจังหวัด ประเด็นการพัฒนาที่ 2: ส่งเสริมและพัฒนากาารท่องเที่ยวเชิงนิเวศ สุขภาพ วัฒนธรรม การบริการ และการประชุมที่ได้มาตรฐาน มีรายการสถิติทางการทั้งหมด 14 รายการ มีสถานะความพร้อมเผยแพร่ของข้อมูล ดังนี้

- รายการสถิติทางการที่เป็น Tier 1 จำนวน 14 รายการ คิดเป็นร้อยละ 100

#### 4.1.6 บัญชีสถิติทางการ “ข้าวปลอดภัย”

เป็นชุดข้อมูลประเด็นการพัฒนาจังหวัด ประเด็นการพัฒนาที่ 1: ส่งเสริมการผลิตสินค้าเกษตรและผลิตภัณฑ์แปรรูปให้มีความปลอดภัยตรงกับความต้องการของตลาด มีรายการสถิติทางการทั้งหมด 26 รายการ มีสถานะความพร้อมเผยแพร่ของข้อมูล ดังนี้

- รายการสถิติทางการที่เป็น Tier 1 จำนวน 26 รายการ คิดเป็นร้อยละ 100

#### 4.1.7 บัญชีสถิติทางการ “ผู้สูงอายุ”

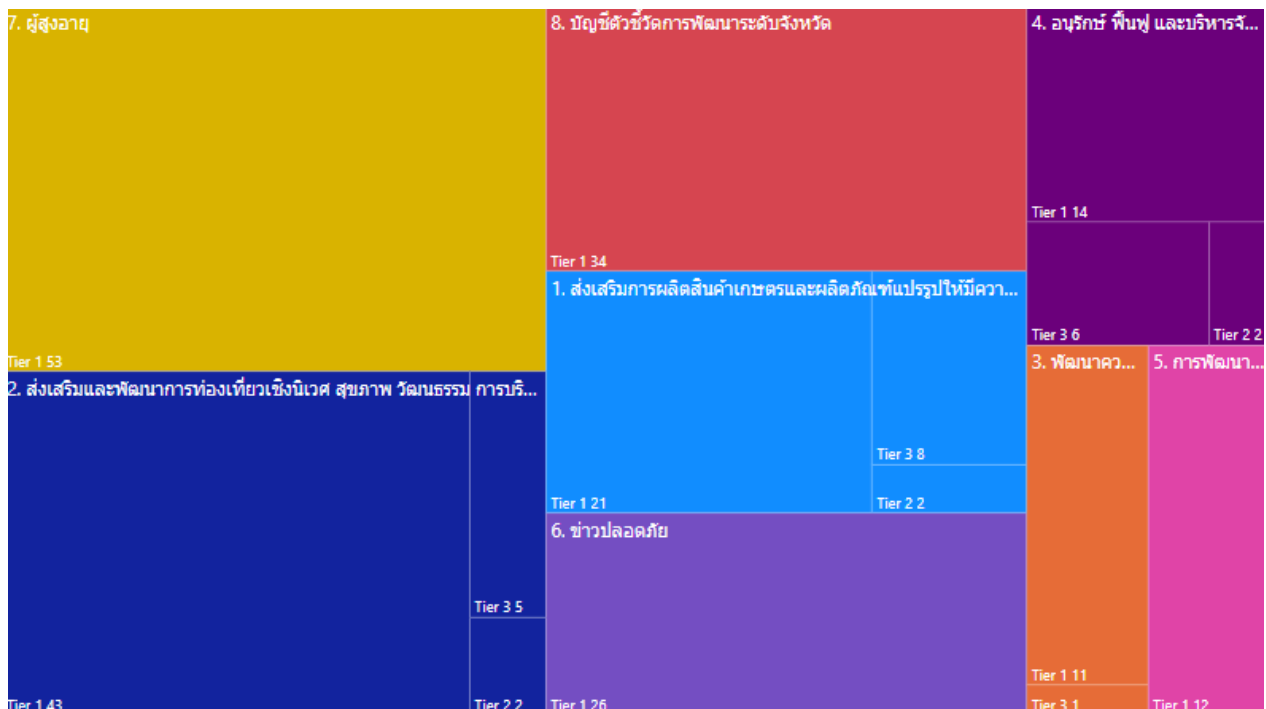
เป็นชุดข้อมูลประเด็นการพัฒนาที่ 3: พัฒนาคือรู้และทักษะในการประกอบอาชีพของประชาชน รวมถึงจัดเตรียมโครงสร้างพื้นฐานให้บริการประชาชนอย่างเป็นระบบ เพื่อให้ชุมชนมีความเข้มแข็งรวมทั้งเสริมสร้างความมั่นคงในสังคมให้มีความสุข มีรายการสถิติทางการทั้งหมด 53 รายการ มีสถานะความพร้อมเผยแพร่ของข้อมูล ดังนี้

- รายการสถิติทางการที่เป็น Tier 1 จำนวน 53 รายการ คิดเป็นร้อยละ 100

#### 4.1.8 บัญชีสถิติทางการ “ตัวชี้วัดการพัฒนาระดับจังหวัด”

เป็นชุดข้อมูลตัวชี้วัดการพัฒนาจังหวัด มีรายการสถิติทางการทั้งหมด 34 รายการ มีสถานะความพร้อมเผยแพร่ของข้อมูลที่เป็น Tier 1 จำนวน 34 รายการ คิดเป็นร้อยละ 100

สรุปจำนวนบัญชีสถิติทางการตามแผนพัฒนาสถิติระดับจังหวัดนครนายก พ.ศ. 2566 – 2570 (ฉบับทบทวนประจำปีงบประมาณ พ.ศ. 2567) ดังภาพ 26



ภาพ 21 จำนวนรายการสถิติทางการจำแนกตามบัญชีสถิติทางการและสถานะความพร้อมเผยแพร่ของข้อมูล

## 4.2 แนวทางการพัฒนารายการสถิติทางการ

### 4.2.1 รายการสถิติทางการของจังหวัด

บัญชีสถิติทางการจังหวัดนครนายกตามแผนพัฒนาสถิติระดับจังหวัดนครนายก พ.ศ. 2566 – 2570 (ฉบับทบทวนประจำปีงบประมาณ พ.ศ. 2567) มีจำนวนรายการสถิติทางการทั้งสิ้น 236 รายการ โดยมีสถานะความพร้อมเผยแพร่ของข้อมูล (Tier) ดังนี้

- 1) รายการสถิติทางการที่กรมเป็นเจ้าของ จำนวน 123 รายการ โดยมี
    - รายการสถิติทางการที่ความพร้อมเผยแพร่ของข้อมูลเป็น Tier1 จำนวน 121 รายการ
    - รายการสถิติทางการที่ความพร้อมเผยแพร่ของข้อมูลเป็น Tier 2 (มีหน่วยงานรับผิดชอบ) จำนวน 2 รายการ ดังภาพ 27
  - 2) รายการสถิติทางการที่จังหวัดเป็นเจ้าของ จำนวน 88 รายการ โดยมี
    - รายการสถิติทางการที่ความพร้อมเผยแพร่ของข้อมูลเป็น Tier1 จำนวน 84 รายการ
    - รายการสถิติทางการที่ความพร้อมเผยแพร่ของข้อมูลเป็น Tier 2 (มีหน่วยงานรับผิดชอบ) จำนวน 4 รายการ
  - 3) รายการสถิติทางการที่มีความพร้อมเผยแพร่ของข้อมูลเป็น Tier 3 จำนวน 25 รายการ
    - รายการสถิติทางการที่ความพร้อมเผยแพร่ของข้อมูลเป็น Tier1 จำนวน 25 รายการ
- สรุปจำนวนรายการสถิติทางการจำแนกตามตามความเป็นเจ้าของและความพร้อมเผยแพร่ของข้อมูล ดังภาพ 27



ภาพ 22 จำนวนรายการสถิติทางการจำแนกตามตามความเป็นเจ้าของและความพร้อมเผยแพร่ของข้อมูล

สรุปจำนวนรายการสถิติทางการจำแนกตามบัญชีสถิติทางการ ความพร้อมเผยแพร่ของข้อมูล และความเป็นเจ้าของข้อมูล แสดงดังตาราง 21

ตาราง 21 จำนวนรายการสถิติทางการ จำแนกตามบัญชีสถิติทางการ ความพร้อมเผยแพร่ของข้อมูล และความเป็นเจ้าของข้อมูล

ความพร้อมเผยแพร่ของข้อมูล	Tier 1			Tier 2 (มีหน่วยงาน รับผิดชอบ)			Tier 3	รวม
	กรม	จังหวัด	รวม	กรม	จังหวัด	รวม	รวม	
บัญชีสถิติทางการ								
ระดับหน่วยงานเจ้าของข้อมูล								
ส่งเสริมการผลิตสินค้าเกษตรและผลิตภัณฑ์แปรรูปให้มีความปลอดภัย ตรงกับความต้องการของตลาด มีการจัดทำโครงการที่มุ่งเน้นการพัฒนาเกษตรกร การปรับปรุงบำรุงดิน การแปรรูปสินค้าเกษตรเพื่อเพิ่มมูลค่า และการพัฒนาสินค้าเกษตรที่ปลอดภัย	1	20	21	2		2	8	31
ส่งเสริมและพัฒนาการท่องเที่ยวเชิงนิเวศ สุขภาพ วัฒนธรรม การบริการ และการประชุมที่ได้มาตรฐาน	24	19	43		2	2	4	49
พัฒนาความรู้และทักษะในการประกอบอาชีพของประชาชน รวมถึงจัดเตรียมโครงสร้างพื้นฐาน ให้บริการประชาชนอย่างเป็นระบบ เพื่อให้ชุมชนมีความเข้มแข็ง รวมทั้งเสริมสร้างความมั่นคงในสังคมให้มีความสุข	7	4	11				6	17
อนุรักษ์ ป่าไม้ และบริหารจัดการทรัพยากรธรรมชาติและ สิ่งแวดล้อม ให้เกิดความสมดุลต่อระบบนิเวศ โดยประชาชนมีส่วนร่วม	3	11	14		2	2	7	23
การพัฒนามาตรฐานการท่องเที่ยว	6	8	14					14
ข้าวปลอดภัย		26	26					26
ผู้สูงอายุ	42	6	48					48
ตัวชี้วัดการพัฒนาระดับจังหวัด	34		34					34
<b>รวมทั้งหมด</b>	<b>117</b>	<b>94</b>	<b>211</b>	<b>2</b>	<b>4</b>	<b>6</b>	<b>25</b>	<b>242</b>

### 1) รายการสถิติทางการที่กรมเป็นเจ้าของ

การพัฒนารายการสถิติทางการจะพิจารณาความพร้อมเผยแพร่ของข้อมูลและหน่วยงานของแต่ละรายการสถิติทางการ เพื่อจัดทำแนวทางการพัฒนารายการสถิติทางการ ซึ่งพบว่า มีรายการสถิติทางการที่กรมเป็นเจ้าของข้อมูล จำนวน 123 รายการ ประกอบด้วย

- รายการสถิติทางการที่ความพร้อมเผยแพร่ของข้อมูลเป็น Tier 1 จำนวน 121 รายการ
- รายการสถิติทางการที่ความพร้อมเผยแพร่ของข้อมูลเป็น Tier 2 (มีหน่วยงานรับผิดชอบ) จำนวน 2 รายการ

โดยมีรายละเอียดแสดงดังตาราง 22

ตาราง 22 บัญชีสถิติทางการที่กรมเป็นเจ้าของข้อมูล จำแนกตามความพร้อมเผยแพร่ของข้อมูล

ลำดับที่	OS ID	บัญชีสถิติทางการ/ชุดข้อมูล/รายการ	หน่วยงาน	ชุดข้อมูล
<b>Tier 1</b>				
1.	0002	ผลิตภัณฑ์จังหวัด ณ ราคาประจำปี ภาค การเกษตร	สำนักงานสภา พัฒนาการเศรษฐกิจ และสังคมแห่งชาติ	ประเด็นการ พัฒนาที่ 1
2.	0031	รายได้จากการขายสินค้า OTOP	สำนักงาน ปลัดกระทรวง พาณิชย์	ประเด็นการ พัฒนาที่ 1
3.	0032	จำนวนเครือข่ายการท่องเที่ยวโดยชุมชน	สำนักงาน ปลัดกระทรวงการ ท่องเที่ยวและกีฬา	ประเด็นการ พัฒนาที่ 2
4.	0033	จำนวนเครือข่ายผู้ประกอบการท่องเที่ยวของ จังหวัด	สำนักงาน ปลัดกระทรวงการ ท่องเที่ยวและกีฬา	ประเด็นการ พัฒนาที่ 2
5.	0034	จำนวนบุคลากรที่ให้บริการสถานที่พัก/โรงแรมที่ ได้รับการพัฒนาศักยภาพ	สำนักงาน ปลัดกระทรวงการ ท่องเที่ยวและกีฬา	ประเด็นการ พัฒนาที่ 2
6.	0035	จำนวนบุคลากรที่ให้บริการสถานที่พัก/โรงแรม ทั้งหมด	สำนักงาน ปลัดกระทรวงการ ท่องเที่ยวและกีฬา	ประเด็นการ พัฒนาที่ 2

ตาราง 22 บัญชีสถิติทางการที่กรมเป็นเจ้าของข้อมูล จำแนกตามความพร้อมเผยแพร่ของข้อมูล (ต่อ)

ลำดับที่	OS ID	บัญชีสถิติทางการ/ชุดข้อมูล/รายการ	หน่วยงาน	ชุดข้อมูล
7.	0036	จำนวนผู้ประกอบการด้านการท่องเที่ยวที่ได้รับการพัฒนาศักยภาพ	สำนักงาน ปลัดกระทรวงการท่องเที่ยวและกีฬา	ประเด็นการ พัฒนาที่ 2
8.	0037	จำนวนผู้ประกอบการด้านที่พัก/โรงแรมทั้งหมดในจังหวัด	สำนักงาน ปลัดกระทรวงการท่องเที่ยวและกีฬา	ประเด็นการ พัฒนาที่ 2
9.	0038	จำนวนมัคคุเทศก์ท้องถิ่น/ผู้นำเที่ยวที่ได้รับใบอนุญาตเป็นมัคคุเทศก์/ผู้นำเที่ยว	สำนักงาน ปลัดกระทรวงการท่องเที่ยวและกีฬา	ประเด็นการ พัฒนาที่ 2
10.	0039	จำนวนท่ารถและจุดจอดรถโดยสารสาธารณะ	กรมการขนส่งทางบก	ประเด็นการ พัฒนาที่ 2
11.	0041	จำนวนนักท่องเที่ยวทั้งหมด (รวมทั้งจังหวัด)	สำนักงาน ปลัดกระทรวงการท่องเที่ยวและกีฬา	ประเด็นการ พัฒนาที่ 2
12.	0045	จำนวนนักท่องเที่ยวที่ปักค้างคืนทั้งหมด	สำนักงาน ปลัดกระทรวงการท่องเที่ยวและกีฬา	ประเด็นการ พัฒนาที่ 2
13.	0058	จำนวนธุรกิจบริการที่เกี่ยวข้องเนื่องกับการท่องเที่ยว อาทิ สปา ร้านอาหาร ที่ได้รับมาตรฐาน	สำนักงาน ปลัดกระทรวงการท่องเที่ยวและกีฬา	ประเด็นการ พัฒนาที่ 2
14.	0059	จำนวนร้านอาหารที่ได้รับมาตรฐาน	สำนักงาน ปลัดกระทรวงสาธารณสุข	ประเด็นการ พัฒนาที่ 2
15.	0064	จำนวนนักท่องเที่ยวชาวไทย	สำนักงาน ปลัดกระทรวงการท่องเที่ยวและกีฬา	ประเด็นการ พัฒนาที่ 2, มาตรฐานการ ท่องเที่ยว
16.	0065	จำนวนนักท่องเที่ยวต่างชาติ	สำนักงาน ปลัดกระทรวงการท่องเที่ยวและกีฬา	ประเด็นการ พัฒนาที่ 2,

ตาราง 22 บัญชีสถิติทางการที่กรมเป็นเจ้าของข้อมูล จำแนกตามความพร้อมเผยแพร่ของข้อมูล (ต่อ)

ลำดับที่	OS ID	บัญชีสถิติทางการ/ชุดข้อมูล/รายการ	หน่วยงาน	ชุดข้อมูล
				มาตรฐานการ ท่องเที่ยว
17.	0066	จำนวนผู้เยี่ยมเยือน (มาเที่ยวและไม่ค้างคืน) ชาว ไทย/คนต่างประเทศ	สำนักงาน ปลัดกระทรวงการ ท่องเที่ยวและกีฬา	ประเด็นการ พัฒนาที่ 2
18.	0067	จำนวนผู้เยี่ยมเยือน (มาเที่ยวและไม่ค้างคืน) ชาว ต่างประเทศ	สำนักงาน ปลัดกระทรวงการ ท่องเที่ยวและกีฬา	ประเด็นการ พัฒนาที่ 2
19.	0068	จำนวนวันพักเฉลี่ยของนักท่องเที่ยว	สำนักงาน ปลัดกระทรวงการ ท่องเที่ยวและกีฬา	ประเด็นการ พัฒนาที่ 2
20.	0069	จำนวนกิจกรรมการท่องเที่ยวของจังหวัดในแต่ละ ปี	สำนักงาน ปลัดกระทรวงการ ท่องเที่ยวและกีฬา	ประเด็นการ พัฒนาที่ 2
21.	0070	จำนวนกิจกรรม/สันทนาการที่ที่พัก/โรงแรมจัด	สำนักงาน ปลัดกระทรวงการ ท่องเที่ยวและกีฬา	ประเด็นการ พัฒนาที่ 2
22.	0071	จำนวนที่พัก/โรงแรมที่มีการใช้สื่อสมัยใหม่ เช่น facebook	สำนักงาน ปลัดกระทรวงการ ท่องเที่ยวและกีฬา	ประเด็นการ พัฒนาที่ 2
23.	0072	จำนวนฐานข้อมูลเพื่อการท่องเที่ยว	สำนักงาน ปลัดกระทรวงการ ท่องเที่ยวและกีฬา	ประเด็นการ พัฒนาที่ 2
24.	0074	จำนวนสื่อที่เป็นข้อมูลให้กับนักท่องเที่ยว	สำนักงาน ปลัดกระทรวงการ ท่องเที่ยวและกีฬา	ประเด็นการ พัฒนาที่ 2
25.	0075	จำนวนโรงแรมในจังหวัดที่มีบริการจองห้องพัก ทาง Internet	สำนักงาน ปลัดกระทรวงการ ท่องเที่ยวและกีฬา	ประเด็นการ พัฒนาที่ 2

ตาราง 22 บัญชีสถิติทางการที่กรมเป็นเจ้าของข้อมูล จำแนกตามความพร้อมเผยแพร่ของข้อมูล (ต่อ)

ลำดับที่	OS ID	บัญชีสถิติทางการ/ชุดข้อมูล/รายการ	หน่วยงาน	ชุดข้อมูล
26.	0080	จำนวนการร้องเรียนจากการบริการโรงแรม/ที่พัก	สำนักงาน ปลัดกระทรวงการ ท่องเที่ยวและกีฬา	ประเด็นการ พัฒนาที่ 2
27.	0087	จำนวนของครัวเรือนที่เข้าถึงไฟฟ้า	การไฟฟ้าส่วน ภูมิภาค	ประเด็นการ พัฒนาที่ 3
28.	0088	จำนวนครัวเรือนที่เข้าถึงน้ำประปา	การประปาส่วน ภูมิภาค	ประเด็นการ พัฒนาที่ 3
29.	0092	ระดับคะแนนเฉลี่ย O-NET ของนักเรียนชั้น มัธยมศึกษาตอนปลาย	กรมการพัฒนาชุมชน	ประเด็นการ พัฒนาที่ 3
30.	0093	จำนวนคนจนเป้าหมายทั้งหมดของจังหวัด นครนายก	กรมการพัฒนาชุมชน	ประเด็นการ พัฒนาที่ 3
31.	0094	จำนวนคนจนเป้าหมายที่ได้รับบัตรสวัสดิการแห่ง รัฐ	กรมการพัฒนาชุมชน	ประเด็นการ พัฒนาที่ 3
32.	0096	จำนวนคนจนเป้าหมายที่ได้รับการช่วยเหลือด้าน ที่ที่พักอาศัย	กรมการพัฒนาชุมชน	ประเด็นการ พัฒนาที่ 3
33.	0097	จำนวนคนจนเป้าหมายที่ได้รับการช่วยเหลือด้าน สาธารณสุข	กรมการพัฒนาชุมชน	ประเด็นการ พัฒนาที่ 3
34.	0099	ปริมาณขยะมูลฝอยที่เกิดขึ้น	สำนักงาน ปลัดกระทรวง ทรัพยากรธรรมชาติและ สิ่งแวดล้อม	ประเด็นการ พัฒนาที่ 4
35.	0100	ปริมาณขยะมูลฝอยที่นำกลับมาใช้ประโยชน์	สำนักงาน ปลัดกระทรวง ทรัพยากรธรรมชาติและ สิ่งแวดล้อม	ประเด็นการ พัฒนาที่ 4
36.	0101	ปริมาณขยะมูลฝอยที่กำลังถูกตัดทิ้ง	สำนักงาน ปลัดกระทรวง ทรัพยากรธรรมชาติและ สิ่งแวดล้อม	ประเด็นการ พัฒนาที่ 4

ตาราง 22 บัญชีสถิติทางการที่กรมเป็นเจ้าของข้อมูล จำแนกตามความพร้อมเผยแพร่ของข้อมูล (ต่อ)

ลำดับที่	OS ID	บัญชีสถิติทางการ/ชุดข้อมูล/รายการ	หน่วยงาน	ชุดข้อมูล
37.	0121	สัดส่วนประชากรยากจน (ร้อยละ)	สำนักงานสภา พัฒนาการเศรษฐกิจ และสังคมแห่งชาติ	ตัวชี้วัดการ พัฒนาจังหวัด
38.	0122	ทารกแรกเกิดที่มีน้ำหนักต่ำกว่าเกณฑ์ (ร้อยละ)	สำนักงานสภา พัฒนาการเศรษฐกิจ และสังคมแห่งชาติ	ตัวชี้วัดการ พัฒนาจังหวัด
39.	0123	เด็ก 0 – 5 ปีที่มีพัฒนาการสมวัย (ร้อยละ)	สำนักงานสภา พัฒนาการเศรษฐกิจ และสังคมแห่งชาติ	ตัวชี้วัดการ พัฒนาจังหวัด
40.	0124	อัตราการคลอดมีชีพในหญิงอายุ 15 – 19 ปี (ต่อ ประชากรหญิงอายุ 15 – 19 ปีพันคน)	สำนักงานสภา พัฒนาการเศรษฐกิจ และสังคมแห่งชาติ	ตัวชี้วัดการ พัฒนาจังหวัด
41.	0125	ประชากรที่เจ็บป่วยที่เป็นผู้ป่วยใน (ร้อยละ)	สำนักงานสภา พัฒนาการเศรษฐกิจ และสังคมแห่งชาติ	ตัวชี้วัดการ พัฒนาจังหวัด
42.	0126	อัตราส่วนประชากรต่อแพทย์ (คน/แพทย์)	สำนักงานสภา พัฒนาการเศรษฐกิจ และสังคมแห่งชาติ	ตัวชี้วัดการ พัฒนาจังหวัด
43.	0127	การเข้าเรียนมัธยมศึกษาตอนปลายและ อาชีวศึกษา (ร้อยละ)	สำนักงานสภา พัฒนาการเศรษฐกิจ และสังคมแห่งชาติ	ตัวชี้วัดการ พัฒนาจังหวัด
44.	0128	จำนวนปีการศึกษาเฉลี่ยประชากรไทยอายุ 15 – 59 ปี (ปี)	สำนักงานสภา พัฒนาการเศรษฐกิจ และสังคมแห่งชาติ	ตัวชี้วัดการ พัฒนาจังหวัด
45.	0129	คะแนนเฉลี่ยการทดสอบ O – NET ระดับ มัธยมศึกษาตอนปลาย (คะแนน)	สำนักงานสภา พัฒนาการเศรษฐกิจ และสังคมแห่งชาติ	ตัวชี้วัดการ พัฒนาจังหวัด
46.	0130	อัตราการเปลี่ยนแปลงของรายได้เฉลี่ยของเดือน ของครัวเรือนในจังหวัด (ร้อยละ)	สำนักงานสภา พัฒนาการเศรษฐกิจ และสังคมแห่งชาติ	ตัวชี้วัดการ พัฒนาจังหวัด

ตาราง 22 บัญชีสถิติทางการที่กรมปิ่นเจ้าของข้อมูล จำแนกตามความพร้อมเผยแพร่ของข้อมูล (ต่อ)

ลำดับที่	OS ID	บัญชีสถิติทางการ/ชุดข้อมูล/รายการ	หน่วยงาน	ชุดข้อมูล
47.	0131	อัตราการเปลี่ยนแปลงของผลิตภัณฑ์จังหวัด (ร้อยละ)	สำนักงานสภา พัฒนาการเศรษฐกิจ และสังคมแห่งชาติ	ตัวชี้วัดการ พัฒนาจังหวัด
48.	0001	มูลค่าผลิตภัณฑ์จังหวัดเฉลี่ยต่อหัว (บาท/คน)	สำนักงานสภา พัฒนาการเศรษฐกิจ และสังคมแห่งชาติ	ตัวชี้วัดการ พัฒนาจังหวัด, ประเด็นการ พัฒนาที่ 1
49.	0132	อัตราการขยายตัวรายได้ท่องเที่ยว (ร้อยละ)	สำนักงานสภา พัฒนาการเศรษฐกิจ และสังคมแห่งชาติ	ตัวชี้วัดการ พัฒนาจังหวัด
50.	0133	อัตราการว่างงาน (ร้อยละ)	สำนักงานสภา พัฒนาการเศรษฐกิจ และสังคมแห่งชาติ	ตัวชี้วัดการ พัฒนาจังหวัด
51.	0134	อัตราส่วนหนี้เฉลี่ยต่อรายได้เฉลี่ยของครัวเรือน (เท่า)	สำนักงานสภา พัฒนาการเศรษฐกิจ และสังคมแห่งชาติ	ตัวชี้วัดการ พัฒนาจังหวัด
52.	0135	ผลิตภาพแรงงาน (บาท/คน)	สำนักงานสภา พัฒนาการเศรษฐกิจ และสังคมแห่งชาติ	ตัวชี้วัดการ พัฒนาจังหวัด
53.	0136	แรงงานที่มีหลักประกันทางสังคม (ร้อยละ)	สำนักงานสภา พัฒนาการเศรษฐกิจ และสังคมแห่งชาติ	ตัวชี้วัดการ พัฒนาจังหวัด
54.	0137	ครัวเรือนที่มีที่อยู่อาศัยใช้วัสดุคงทนและเป็นของตนเอง (ร้อยละ)	สำนักงานสภา พัฒนาการเศรษฐกิจ และสังคมแห่งชาติ	ตัวชี้วัดการ พัฒนาจังหวัด
55.	0138	หมู่บ้านที่ถนนสายหลักใช้การได้ตลอดปี (ร้อยละ)	สำนักงานสภา พัฒนาการเศรษฐกิจ และสังคมแห่งชาติ	ตัวชี้วัดการ พัฒนาจังหวัด

ตาราง 22 บัญชีสถิติทางการที่กรมปิ่นเจ้าของข้อมูล จำแนกตามความพร้อมเผยแพร่ของข้อมูล (ต่อ)

ลำดับที่	OS ID	บัญชีสถิติทางการ/ชุดข้อมูล/รายการ	หน่วยงาน	ชุดข้อมูล
56.	0139	สัมประสิทธิ์ความไม่เสมอภาคของรายได้	สำนักงานสภา พัฒนาการเศรษฐกิจ และสังคมแห่งชาติ	ตัวชี้วัดการ พัฒนาจังหวัด
57.	0140	อัตราการเปลี่ยนแปลงของพื้นที่ป่าไม้ในจังหวัด (ร้อยละ)	สำนักงานสภา พัฒนาการเศรษฐกิจ และสังคมแห่งชาติ	ตัวชี้วัดการ พัฒนาจังหวัด
58.	0141	สัดส่วนปริมาณขยะที่กำจัดถูกต้องต่อปริมาณ ขยะที่เกิดขึ้น (ร้อยละ)	สำนักงานสภา พัฒนาการเศรษฐกิจ และสังคมแห่งชาติ	ตัวชี้วัดการ พัฒนาจังหวัด
59.	0142	ครัวเรือนที่เข้าถึงน้ำประปา (ร้อยละ)	สำนักงานสภา พัฒนาการเศรษฐกิจ และสังคมแห่งชาติ	ตัวชี้วัดการ พัฒนาจังหวัด
60.	0143	ประชากรที่ประสบภัยพิบัติ (ร้อยละ)	สำนักงานสภา พัฒนาการเศรษฐกิจ และสังคมแห่งชาติ	ตัวชี้วัดการ พัฒนาจังหวัด
61.	0144	อัตราการร้องเรียนปัญหามลพิษ (เรื่องต่อ ประชากรแสนคน)	สำนักงานสภา พัฒนาการเศรษฐกิจ และสังคมแห่งชาติ	ตัวชี้วัดการ พัฒนาจังหวัด
62.	0145	การแจ้งความคดี ซีวิต ร่างกาย เพศ และคดี ประทุษร้ายต่อทรัพย์ (รายต่อประชากรแสนคน)	สำนักงานสภา พัฒนาการเศรษฐกิจ และสังคมแห่งชาติ	ตัวชี้วัดการ พัฒนาจังหวัด
63.	0146	จำนวนผู้ต้องหาคดียาเสพติด (ต่อแสนคน)	สำนักงานสภา พัฒนาการเศรษฐกิจ และสังคมแห่งชาติ	ตัวชี้วัดการ พัฒนาจังหวัด
64.	0147	จำนวนผู้เข้ารับการรักษาพยาบาล (ต่อ แสนคน)	สำนักงานสภา พัฒนาการเศรษฐกิจ และสังคมแห่งชาติ	ตัวชี้วัดการ พัฒนาจังหวัด
65.	0148	จำนวนเจ้าหน้าที่ตำรวจ (ต่อแสนคน)	สำนักงานสภา พัฒนาการเศรษฐกิจ และสังคมแห่งชาติ	ตัวชี้วัดการ พัฒนาจังหวัด

ตาราง 22 บัญชีสถิติทางการที่กรมเป็นเจ้าของข้อมูล จำแนกตามความพร้อมเผยแพร่ของข้อมูล (ต่อ)

ลำดับที่	OS ID	บัญชีสถิติทางการ/ชุดข้อมูล/รายการ	หน่วยงาน	ชุดข้อมูล
66.	0149	การฆ่าตัวตายสำเร็จ (รายต่อประชากรแสนคน)	สำนักงานสภา พัฒนาการเศรษฐกิจ และสังคมแห่งชาติ	ตัวชี้วัดการ พัฒนาจังหวัด
67.	0150	ประชากรที่เข้าถึงอินเทอร์เน็ต (ร้อยละ)	สำนักงานสภา พัฒนาการเศรษฐกิจ และสังคมแห่งชาติ	ตัวชี้วัดการ พัฒนาจังหวัด
68.	0151	ภาษีที่ท้องถิ่นจัดเก็บได้ต่อรายได้รวมที่ไม่รวมเงิน อุดหนุนและเงินอุดหนุนเฉพาะกิจ (ร้อยละ)	สำนักงานสภา พัฒนาการเศรษฐกิจ และสังคมแห่งชาติ	ตัวชี้วัดการ พัฒนาจังหวัด
69.	0152	ความสามารถในการเบิกจ่ายงบประมาณของ จังหวัด (ร้อยละ)	สำนักงานสภา พัฒนาการเศรษฐกิจ และสังคมแห่งชาติ	ตัวชี้วัดการ พัฒนาจังหวัด
70.	0153	จำนวนองค์กรชุมชน (แห่งต่อประชากรแสนคน)	สำนักงานสภา พัฒนาการเศรษฐกิจ และสังคมแห่งชาติ	ตัวชี้วัดการ พัฒนาจังหวัด
71.	0154	จำนวนแหล่งท่องเที่ยวทั้งหมด	สำนักงาน ปลัดกระทรวงการ ท่องเที่ยวและกีฬา	ประเด็นการ พัฒนาที่ 1
72.	0155	จำนวนแหล่งท่องเที่ยวที่ได้รับการรับรอง มาตรฐาน	สำนักงาน ปลัดกระทรวงการ ท่องเที่ยวและกีฬา	มาตรฐานการ ท่องเที่ยว
73.	0156	ค่าใช้จ่ายต่อหัวของนักท่องเที่ยวชาวไทย	สำนักงาน ปลัดกระทรวงการ ท่องเที่ยวและกีฬา	มาตรฐานการ ท่องเที่ยว
74.	0157	ค่าใช้จ่ายต่อหัวของนักท่องเที่ยวชาวต่างประเทศ	สำนักงาน ปลัดกระทรวงการ ท่องเที่ยวและกีฬา	มาตรฐานการ ท่องเที่ยว
75.	0184	ประชากรทั้งจังหวัด	กรมการปกครอง	ผู้สูงอายุ
76.	0185	ประชากรสูงอายุ 60 ปีขึ้นไป	กรมการปกครอง	ผู้สูงอายุ

ตาราง 22 บัญชีสถิติทางการที่กรมปิ่นเจ้าของข้อมูล จำแนกตามความพร้อมเผยแพร่ของข้อมูล (ต่อ)

ลำดับที่	OS ID	บัญชีสถิติทางการ/ชุดข้อมูล/รายการ	หน่วยงาน	ชุดข้อมูล
77.	0186	ผู้สูงอายุที่ได้รับเบี้ยยังชีพ	กรมส่งเสริมการ ปกครองท้องถิ่น	ผู้สูงอายุ
78.	0187	ผู้สูงอายุที่ยังไม่ได้ไปแจ้งจดทะเบียนเพื่อรับเบี้ย ยังชีพได้ตามกำหนด	กรมส่งเสริมการ ปกครองท้องถิ่น	ผู้สูงอายุ
79.	0188	ผู้สูงอายุที่ไม่มีชื่อในทะเบียนบ้านหรือไม่มีบัตร ประชาชน	กรมส่งเสริมการ ปกครองท้องถิ่น	ผู้สูงอายุ
80.	0189	ผู้สูงอายุที่ไม่มีชื่อในทะเบียนบ้านหรือไม่มีบัตร ประชาชน	กรมการปกครอง	ผู้สูงอายุ
81.	0190	ผู้สูงอายุพิการที่จดทะเบียน	สำนักงาน ปลัดกระทรวงการ พัฒนาสังคมและ ความมั่นคงของ มนุษย์	ผู้สูงอายุ
82.	0191	ผู้สูงอายุที่มีที่อยู่อาศัยไม่มั่นคงหรือสภาพที่อยู่ อาศัยไม่เหมาะสมต่อการพักอาศัย	สำนักงาน ปลัดกระทรวงการ พัฒนาสังคมและ ความมั่นคงของ มนุษย์	ผู้สูงอายุ
83.	0192	ผู้สูงอายุที่อยู่คนเดียวตามลำพังหรือไม่มีผู้ดูแล หรือถูกทอดทิ้ง	สำนักงาน ปลัดกระทรวงการ พัฒนาสังคมและ ความมั่นคงของ มนุษย์	ผู้สูงอายุ
84.	0193	ครอบครัวที่มีผู้สูงอายุอยู่ตามลำพังกับคู่สมรส	สำนักงาน ปลัดกระทรวงการ พัฒนาสังคมและ ความมั่นคงของ มนุษย์	ผู้สูงอายุ
85.	0194	ครอบครัวที่มีเฉพาะผู้สูงอายุอาศัยอยู่กับเด็ก	สำนักงาน ปลัดกระทรวงการ	ผู้สูงอายุ

ตาราง 22 บัญชีสถิติทางการที่กรมเป็นเจ้าของข้อมูล จำแนกตามความพร้อมเผยแพร่ของข้อมูล (ต่อ)

ลำดับที่	OS ID	บัญชีสถิติทางการ/ชุดข้อมูล/รายการ	หน่วยงาน	ชุดข้อมูล
			พัฒนาสังคมและ ความมั่นคงของ มนุษย์	
86.	0195	ผู้สูงอายุที่ยากจนและมีภาระต้องเลี้ยงดูบุตร หลาน	สำนักงาน ปลัดกระทรวงการ พัฒนาสังคมและ ความมั่นคงของ มนุษย์	ผู้สูงอายุ
87.	0196	ผู้สูงอายุอยู่กับครอบครัวยากจนหรือยากลำบาก	สำนักงาน ปลัดกระทรวงการ พัฒนาสังคมและ ความมั่นคงของ มนุษย์	ผู้สูงอายุ
88.	0197	ผู้สูงอายุที่ต้องดูแลบุคคลในครอบครัวที่เป็นเด็ก/ ผู้ป่วยเรื้อรัง/พิการ/และจิตเวช	สำนักงาน ปลัดกระทรวงการ พัฒนาสังคมและ ความมั่นคงของ มนุษย์	ผู้สูงอายุ
89.	0198	ศูนย์การเรียนรู้สำหรับผู้สูงอายุ	สำนักงาน ปลัดกระทรวงการ พัฒนาสังคมและ ความมั่นคงของ มนุษย์	ผู้สูงอายุ
90.	0199	โรงเรียนผู้สูงอายุ	สำนักงาน ปลัดกระทรวงการ พัฒนาสังคมและ ความมั่นคงของ มนุษย์	ผู้สูงอายุ
91.	0200	ศูนย์พัฒนาคุณภาพชีวิตและส่งเสริมอาชีพ ผู้สูงอายุ(ศพอส.)ในจังหวัดนครนายก	สำนักงาน ปลัดกระทรวงการ	ผู้สูงอายุ

ตาราง 22 บัญชีสถิติทางการที่กรมเป็นเจ้าของข้อมูล จำแนกตามความพร้อมเผยแพร่ของข้อมูล (ต่อ)

ลำดับที่	OS ID	บัญชีสถิติทางการ/ชุดข้อมูล/รายการ	หน่วยงาน	ชุดข้อมูล
			พัฒนาสังคมและ ความมั่นคงของ มนุษย์	
92.	0201	สถานพยาบาลที่มีช่องทางพิเศษบริการผู้สูงอายุ ให้สามารถเข้าถึงซึ่งบริการสุขภาพได้สะดวก รวดเร็ว	สำนักงาน ปลัดกระทรวง สาธารณสุข	ผู้สูงอายุ
93.	0202	ผู้สูงอายุที่ได้รับการคัดกรองสุขภาพทั้งร่างกาย และจิตใจ	สำนักงาน ปลัดกระทรวง สาธารณสุข	ผู้สูงอายุ
94.	0203	ผู้สูงอายุไม่สามารถเข้าถึงบริการหรือกิจกรรม สำหรับผู้สูงอายุในด้านต่างๆ เช่น ด้านฝึกอาชีพ/ สุขภาพ/นันทนาการ เป็นต้น	สำนักงาน ปลัดกระทรวงการ พัฒนาสังคมและ ความมั่นคงของ มนุษย์	ผู้สูงอายุ
95.	0204	ผู้สูงอายุที่ยังต้องทำงานหารายได้เลี้ยงตนเองหรือ ครอบครัว	สำนักงานสถิติ แห่งชาติ	ผู้สูงอายุ
96.	0205	ผู้สูงอายุช่วยเหลือตัวเองไม่ได้/ไม่มีคนดูแล/ไม่มี รายได้/และสมควรได้รับความช่วยเหลือ	สำนักงาน ปลัดกระทรวง สาธารณสุข	ผู้สูงอายุ
97.	0206	ผู้สูงอายุช่วยเหลือตัวเองไม่ได้/ไม่มีคนดูแล/ไม่มี รายได้/และสมควรได้รับความช่วยเหลือ	กรมส่งเสริมการ ปกครองท้องถิ่น	ผู้สูงอายุ
98.	0207	ผู้สูงอายุที่ต้องการความช่วยเหลือในการดำเนิน กิจวัตรประจำวันพื้นฐาน	สำนักงาน ปลัดกระทรวง สาธารณสุข	ผู้สูงอายุ
99.	0208	ผู้สูงอายุที่เป็นผู้ป่วยเรื้อรัง/ติดเตียง/ติดบ้าน	สำนักงาน ปลัดกระทรวง สาธารณสุข	ผู้สูงอายุ
100.	0209	ผู้สูงอายุที่ต้องดำรงชีพด้วยการเร่ร่อน/ขอทาน	สำนักงาน ปลัดกระทรวงการ พัฒนาสังคมและ	ผู้สูงอายุ

ตาราง 22 บัญชีสถิติทางการที่กรมเป็นเจ้าของข้อมูล จำแนกตามความพร้อมเผยแพร่ของข้อมูล (ต่อ)

ลำดับที่	OS ID	บัญชีสถิติทางการ/ชุดข้อมูล/รายการ	หน่วยงาน	ชุดข้อมูล
			ความมั่นคงของมนุษย์	
101.	0210	ผู้สูงอายุพิการที่ขาดแคลนกายอุปกรณ์	สำนักงานปลัดกระทรวงการพัฒนาสังคมและความมั่นคงของมนุษย์	ผู้สูงอายุ
102.	0211	ผู้สูงอายุที่ถูกกระทำความรุนแรงทางร่างกายหรือจิตใจ	สำนักงานปลัดกระทรวงการพัฒนาสังคมและความมั่นคงของมนุษย์	ผู้สูงอายุ
103.	0212	ชมรมผู้สูงอายุ	สำนักงานปลัดกระทรวงการพัฒนาสังคมและความมั่นคงของมนุษย์	ผู้สูงอายุ
104.	0213	ชมรมผู้สูงอายุ	สำนักงานปลัดกระทรวงสาธารณสุข	ผู้สูงอายุ
105.	0214	ผู้สูงอายุที่เข้าร่วมชมรม	สำนักงานปลัดกระทรวงสาธารณสุข	ผู้สูงอายุ
106.	0215	คลังปัญญาผู้สูงอายุ	สำนักงานปลัดกระทรวงการพัฒนาสังคมและความมั่นคงของมนุษย์	ผู้สูงอายุ
107.	0216	อาสาสมัครพัฒนาสังคมและความมั่นคงของมนุษย์เชี่ยวชาญด้านผู้สูงอายุ	สำนักงานปลัดกระทรวงการพัฒนาสังคมและความมั่นคงของมนุษย์	ผู้สูงอายุ

ตาราง 22 บัญชีสถิติทางการที่กรมปิ่นเจ้าของข้อมูล จำแนกตามความพร้อมเผยแพร่ของข้อมูล (ต่อ)

ลำดับที่	OS ID	บัญชีสถิติทางการ/ชุดข้อมูล/รายการ	หน่วยงาน	ชุดข้อมูล
			พัฒนาสังคมและ ความมั่นคงของ มนุษย์	
108.	0218	ผู้สูงอายุที่ต้องการซ่อมบ้านที่อยู่อาศัย	สำนักงาน ปลัดกระทรวงการ พัฒนาสังคมและ ความมั่นคงของ มนุษย์	ผู้สูงอายุ
109.	0220	ผู้สูงอายุต้องการเข้าสถานสงเคราะห์	สำนักงาน ปลัดกระทรวงการ พัฒนาสังคมและ ความมั่นคงของ มนุษย์	ผู้สูงอายุ
110.	0221	ผู้สูงอายุมีบัตรสวัสดิการแห่งรัฐ ต้องการค่า จัดการศพตามประเพณี	สำนักงาน ปลัดกระทรวงการ พัฒนาสังคมและ ความมั่นคงของ มนุษย์	ผู้สูงอายุ
111.	0222	ผู้สูงอายุที่ร้องเรียนขอความช่วยเหลือกับศูนย์ ดำรงธรรมจังหวัดนครนายก	สำนักงาน ปลัดกระทรวง มหาดไทย	ผู้สูงอายุ
112.	0223	ผู้สูงอายุที่ร้องเรียนความเดือดร้อนกับศูนย์ดำรง ธรรมจังหวัดนครนายก	สำนักงาน ปลัดกระทรวง มหาดไทย	ผู้สูงอายุ
113.	0224	ผู้สูงอายุที่ร้องเรียนเจ้าหน้าที่หรือหน่วยงานรัฐกับ ศูนย์ดำรงธรรมจังหวัดนครนายก	สำนักงาน ปลัดกระทรวง มหาดไทย	ผู้สูงอายุ
114.	0225	ผู้สูงอายุที่ร้องเรียนแจ้งเบาะแสการกระทำผิดกับ ศูนย์ดำรงธรรมจังหวัดนครนายก	สำนักงาน ปลัดกระทรวง มหาดไทย	ผู้สูงอายุ

ตาราง 22 บัญชีสถิติทางการที่กรมเป็นเจ้าของข้อมูล จำแนกตามความพร้อมเผยแพร่ของข้อมูล (ต่อ)

ลำดับที่	OS ID	บัญชีสถิติทางการ/ชุดข้อมูล/รายการ	หน่วยงาน	ชุดข้อมูล
115.	0226	ผู้สูงอายุที่ร้องเรียนปัญหาที่ดินกับศูนย์ดำรงธรรม จังหวัดนครนายก	สำนักงาน ปลัดกระทรวง มหาดไทย	ผู้สูงอายุ
116.	0227	ผู้สูงอายุที่ร้องเรียนเรื่องทั่วไปกับศูนย์ดำรงธรรม จังหวัดนครนายก	สำนักงาน ปลัดกระทรวง มหาดไทย	ผู้สูงอายุ
117.	0228	ผู้สูงอายุที่ได้รับเบี้ยคนพิการ	สำนักงาน ปลัดกระทรวงการ พัฒนาสังคมและ ความมั่นคงของ มนุษย์	ผู้สูงอายุ
118.	0232	ผู้สูงอายุ จำแนกตามความสามารถใน ชีวิตประจำวัน (กลุ่มติดสังคม)	สำนักงาน ปลัดกระทรวง สาธารณสุข	ผู้สูงอายุ
119.	0233	ผู้สูงอายุ จำแนกตามความสามารถใน ชีวิตประจำวัน (กลุ่มติดบ้าน)	สำนักงาน ปลัดกระทรวง สาธารณสุข	ผู้สูงอายุ
120.	0234	ผู้สูงอายุ จำแนกตามความสามารถใน ชีวิตประจำวัน (กลุ่มติดเตียง)	สำนักงาน ปลัดกระทรวง สาธารณสุข	ผู้สูงอายุ
121.	0235	ผู้สูงอายุที่มีเงินกองทุนประกอบอาชีพ	สำนักงาน ปลัดกระทรวงการ พัฒนาสังคมและ ความมั่นคงของ มนุษย์	ผู้สูงอายุ

ตาราง 22 บัญชีสถิติทางการที่ส่วนกลางเป็นเจ้าของข้อมูล จำแนกตามความพร้อมเผยแพร่ของข้อมูล (ต่อ)

ลำดับที่	OS ID	บัญชีสถิติทางการ/ชุดข้อมูล/รายการ	หน่วยงาน	ชุดข้อมูล
<b>Tier 2 (มีหน่วยงานรับผิดชอบ)</b>				
1.	0010	ปริมาณน้ำจากแหล่งน้ำชลประทาน	สถานี อุตุนิยมวิทยา	ประเด็นการ พัฒนาที่ 1
2.	0011	ปริมาณน้ำฝน	สถานี อุตุนิยมวิทยา	ประเด็นการ พัฒนาที่ 1

**2) การพัฒนารายการสถิติทางการที่หน่วยงานในจังหวัดเป็นเจ้าของข้อมูล**

การพัฒนารายการสถิติทางการจะพิจารณาความพร้อมเผยแพร่ของข้อมูลและหน่วยงานของแต่ละรายการสถิติทางการ เพื่อจัดทำแนวทางการพัฒนารายการสถิติทางการ ซึ่งพบว่า มีรายการสถิติทางการที่หน่วยงานในจังหวัดเป็นเจ้าของข้อมูล จำนวน 88 รายการ ประกอบด้วย

- รายการสถิติทางการที่ความพร้อมเผยแพร่ของข้อมูลเป็น Tier 1 จำนวน 84 รายการ
- รายการสถิติทางการที่ความพร้อมเผยแพร่ของข้อมูลเป็น Tier 2 (มีหน่วยงานรับผิดชอบ) จำนวน 4 รายการ

โดยมีรายละเอียดแสดงดังตาราง 23

ตาราง 23 บัญชีสถิติทางการที่หน่วยงานในจังหวัดเป็นเจ้าของข้อมูล จำแนกตามความพร้อมเผยแพร่ของข้อมูล

ลำดับที่	OS ID	บัญชีสถิติทางการ/ชุดข้อมูล/รายการ	หน่วยงาน	ชุดข้อมูล
<b>Tier 1</b>				
1.	0003	จำนวนพื้นที่เกษตรกรรมที่ได้รับการจัดการและฟื้นฟูปรับปรุงดิน	สำนักงานพัฒนา ที่ดินจังหวัด	ประเด็นการ พัฒนาที่ 1
2.	0004	ข้อมูลชุดดินในแต่ละพื้นที่ (รหัสชุดดิน)	สำนักงานพัฒนา ที่ดินจังหวัด	ประเด็นการ พัฒนาที่ 1
3.	0005	ค่าวิเคราะห์ดินในแต่ละพื้นที่ (ค่า Ph)	สำนักงานพัฒนา ที่ดินจังหวัด	ประเด็นการ พัฒนาที่ 1
4.	0006	จำนวนพื้นที่ชลประทาน	โครงการ ชลประทานจังหวัด	ประเด็นการ พัฒนาที่ 1
5.	0007	จำนวนแหล่งน้ำเพื่อการเกษตรที่ได้รับการพัฒนา/ฟื้นฟู	โครงการ ชลประทานจังหวัด	ประเด็นการ พัฒนาที่ 1
6.	0016	พื้นที่เพาะปลูกมะยงชิดที่ได้รับการรับรองมาตรฐาน GAP (ไร่)	สำนักงานเกษตร จังหวัด	ประเด็นการ พัฒนาที่ 1

ลำดับที่	OS ID	บัญชีสถิติทางการ/ชุดข้อมูล/รายการ	หน่วยงาน	ชุดข้อมูล
7.	0017	จำนวนเกษตรกรที่ปลูกมะยงชิด ที่ได้รับมาตรฐาน GAP	สำนักงานเกษตร จังหวัด	ประเด็นการ พัฒนาที่ 1
8.	0018	รายได้จากการจำหน่ายปลูกมะยงชิด ที่ได้รับ มาตรฐาน GAP	สำนักงานเกษตร จังหวัด	ประเด็นการ พัฒนาที่ 1
9.	0019	พื้นที่เพาะปลูกมะยงชิดทั้งหมด	สำนักงานเกษตร จังหวัด	ประเด็นการ พัฒนาที่ 1
10.	0021	ปริมาณผลผลิตมะยงชิดทั้งหมด	สำนักงานเกษตร จังหวัด	ประเด็นการ พัฒนาที่ 1
11.	0023	จำนวนมูลค่าการตลาดจากการแปรรูปสินค้าจาก มะยงชิด	สำนักงานพัฒนา ชุมชนจังหวัด	ประเด็นการ พัฒนาที่ 1
12.	0024	จำนวนชุมชน/กลุ่มแม่บ้านที่ดำเนินการแปรรูป	สำนักงานพัฒนา ชุมชนจังหวัด	ประเด็นการ พัฒนาที่ 1
13.	0025	จำนวนช่องทางการจำหน่ายสินค้าเกษตร (มะยงชิด) ของจังหวัด	สำนักงานพาณิชย์ จังหวัด	ประเด็นการ พัฒนาที่ 1
14.	0026	จำนวนสินค้าเกษตร (มะยงชิด) ที่จังหวัดให้การ รับรอง	สำนักงานพาณิชย์ จังหวัด	ประเด็นการ พัฒนาที่ 1
15.	0027	การจัดทำข้อมูลราคาของมะยงชิด	สำนักงานพาณิชย์ จังหวัด	ประเด็นการ พัฒนาที่ 1
16.	0028	จำนวนช่องทาง/จุดการให้บริการเผยแพร่ข้อมูลมะยง ชิด (GAP)	สำนักงานพาณิชย์ จังหวัด	ประเด็นการ พัฒนาที่ 1
17.	0029	จำนวนผู้มาใช้บริการข้อมูลด้านมะยงชิด	สำนักงานพาณิชย์ จังหวัด	ประเด็นการ พัฒนาที่ 1
18.	0030	จำนวนช่องทางการจำหน่ายสินค้า OTOP	สำนักงานพาณิชย์ จังหวัด	ประเด็นการ พัฒนาที่ 2
19.	0042	จำนวนแหล่งท่องเที่ยวเพื่อการเรียนรู้	สำนักงานพัฒนา ชุมชนจังหวัด	ประเด็นการ พัฒนาที่ 2
20.	0043	จำนวนแหล่งท่องเที่ยวเชิงเกษตร จังหวัดนครนายก	สำนักงานเกษตร จังหวัด	ประเด็นการ พัฒนาที่ 2, มาตรฐานการ ท่องเที่ยว

ลำดับที่	OS ID	บัญชีสถิติทางการ/ชุดข้อมูล/รายการ	หน่วยงาน	ชุดข้อมูล
21.	0044	รายชื่อแหล่งท่องเที่ยวเชิงเกษตร จังหวัดนครนายก	สำนักงานเกษตร จังหวัด	ประเด็นการ พัฒนาที่ 2, มาตรฐานการ ท่องเที่ยว
22.	0046	จำนวนโรงแรมรีสอร์ทและเกตเฮาส์ทั้งหมด	ที่ทำการปกครอง จังหวัด	ประเด็นการ พัฒนาที่ 2
23.	0047	จำนวนโรงแรมรีสอร์ทและเกตเฮาส์แยกตามประเภทดาว	ที่ทำการปกครอง จังหวัด	ประเด็นการ พัฒนาที่ 2
24.	0048	ราคาต่อคืนแยกตามประเภทห้องพัก	ที่ทำการปกครอง จังหวัด	ประเด็นการ พัฒนาที่ 2
25.	0049	จำนวนห้องพักโรงแรม รีสอร์ทและเกตเฮาส์ทั้งหมด	ที่ทำการปกครอง จังหวัด	ประเด็นการ พัฒนาที่ 2, มาตรฐานการ ท่องเที่ยว
26.	0050	จำนวนโรงแรมรีสอร์ทและเกตเฮาส์ที่มีใบอนุญาต (จดทะเบียนตาม พรบ โรงแรม)	ที่ทำการปกครอง จังหวัด	ประเด็นการ พัฒนาที่ 2
27.	0052	จำนวนสถานที่พัก/โรงแรมที่มีการให้บริการระบบ WiFi	ที่ทำการปกครอง จังหวัด	ประเด็นการ พัฒนาที่ 2
28.	0053	จำนวนของที่พัก/โรงแรม/รีสอร์ทที่มีการติดตั้งกล้อง CCTV	ที่ทำการปกครอง จังหวัด	ประเด็นการ พัฒนาที่ 2
29.	0056	จำนวนภัตตาคาร ร้านอาหาร สตรีทฟู้ด ที่ได้รับการ รับรองมาตรฐาน	สำนักงานพาณิชย์ จังหวัด	ประเด็นการ พัฒนาที่ 2, มาตรฐานการ ท่องเที่ยว
30.	0057	จำนวนโรงแรม รีสอร์ท และโฮมสเตย์ ที่ได้รับการ รับรองมาตรฐาน	สำนักงานพาณิชย์ จังหวัด	ประเด็นการ พัฒนาที่ 2, มาตรฐานการ ท่องเที่ยว
31.	0060	จำนวนสินค้าของฝากและของที่ระลึกที่ได้รับการ รับรองมาตรฐาน (เช่น OTOP ดาว เป็นต้น)	สำนักงานพัฒนา ชุมชนจังหวัด	ประเด็นการ พัฒนาที่ 2

ลำดับที่	OS ID	บัญชีสถิติทางการ/ชุดข้อมูล/รายการ	หน่วยงาน	ชุดข้อมูล
32.	0061	จำนวนสินค้าของฝาก (OTOP) ระดับ 5 ดาว ประเภทของใช้ ของประดับตกแต่ง ของที่ระลึก	สำนักงานพัฒนา ชุมชนจังหวัด	ประเด็นการ พัฒนาที่ 2, มาตรฐานการ ท่องเที่ยว
33.	0062	จำนวนสินค้าของฝาก (OTOP) ระดับ 5 ดาว ประเภทอาหาร	สำนักงานพัฒนา ชุมชนจังหวัด	ประเด็นการ พัฒนาที่ 2, มาตรฐานการ ท่องเที่ยว
34.	0063	มูลค่าสินค้าของฝากและของที่ระลึก	สำนักงานพัฒนา ชุมชนจังหวัด	ประเด็นการ พัฒนาที่ 2
35.	0078	จำนวนจุดตรวจเส้นทางสำคัญที่ไปสู่แหล่งท่องเที่ยว ในช่วงเทศกาลท่องเที่ยว	แขวงทาง ชนบท	ประเด็นการ พัฒนาที่ 2
36.	0079	จำนวนป้ายแจ้งเตือนภัยที่อาจเกิดกับนักท่องเที่ยว	แขวงทาง ชนบท	ประเด็นการ พัฒนาที่ 2
37.	0081	จำนวนและประเภทการร้องเรียนของนักท่องเที่ยว	ศูนย์ดำรงธรรม (สำนักงานจังหวัด)	ประเด็นการ พัฒนาที่ 2
38.	0086	จำนวนประเภทขนส่งสาธารณะจังหวัดนครนายก	สำนักงานขนส่ง จังหวัด	ประเด็นการ พัฒนาที่ 3
39.	0089	จำนวนครัวเรือนที่มีการใช้ Internet	สำนักงานสถิติ แห่งชาติ	ประเด็นการ พัฒนาที่ 3
40.	0090	ระดับคะแนนเฉลี่ย O-NET ของนักเรียนชั้น ประถมศึกษาตอนปลาย	สำนักงาน ศึกษาธิการจังหวัด	ประเด็นการ พัฒนาที่ 3
41.	0091	ระดับคะแนนเฉลี่ย O-NET ของนักเรียนชั้น มัธยมศึกษาตอนต้น	ศึกษาธิการจังหวัด	ประเด็นการ พัฒนาที่ 3
42.	0102	ปริมาณขยะมูลฝอยที่ได้รับการกำจัด	สำนักงานท้องถิ่น จังหวัดนครนายก	ประเด็นการ พัฒนาที่ 4
43.	0103	ปริมาณขยะมูลฝอยที่เข้าสู่ระบบการกำจัดขยะ ทั้งหมด	สำนักงานท้องถิ่น จังหวัดนครนายก	ประเด็นการ พัฒนาที่ 4
44.	0104	ปริมาณขยะมูลฝอยที่ตกค้างในสถานที่กำจัดขยะ	สำนักงาน. ทรัพยากรธรรมชาติและสิ่งแวดล้อม	ประเด็นการ พัฒนาที่ 4

ลำดับที่	OS ID	บัญชีสถิติทางการ/ชุดข้อมูล/รายการ	หน่วยงาน	ชุดข้อมูล
45.	0106	จำนวนร้านรับซื้อของเก่า (กระดาษ ขวดพลาสติก กระจก)	ปกครองจังหวัด นครนายก	ประเด็นการ พัฒนาที่ 4
46.	0109	ปริมาณการกำจัดวัชพืชและสิ่งกีดขวางทางน้ำ	สำนักงานโยธาธิการและผังเมือง จังหวัด	ประเด็นการ พัฒนาที่ 4
47.	0110	จำนวนพื้นที่ตลิ่งริมแม่น้ำ คลองสายหลัก และคลอง ธรรมชาติที่ถูกกัดเซาะ	สำนักงานโยธาธิการและผังเมือง จังหวัด	ประเด็นการ พัฒนาที่ 4
48.	0111	จำนวนโครงการที่เกี่ยวข้องกับการป้องกันการกัดเซาะพื้นที่ตลิ่งริมแม่น้ำ คลองสายหลัก และคลอง ธรรมชาติ	สำนักงานโยธาธิการและผังเมือง จังหวัด	ประเด็นการ พัฒนาที่ 4
49.	0112	จำนวนชุมชนที่มีการใช้พลังงานทดแทน	สำนักงานพลังงาน จังหวัด	ประเด็นการ พัฒนาที่ 4
50.	0113	จำนวนกลุ่มผลิตภัณฑ์ชุมชน ที่มีการใช้พลังงาน ทดแทน	สำนักงานพลังงาน จังหวัด	ประเด็นการ พัฒนาที่ 4
51.	0114	จำนวนโครงการ/กิจกรรมให้ความรู้การใช้พลังงาน ทดแทน	สำนักงานพลังงาน จังหวัด	ประเด็นการ พัฒนาที่ 4
52.	0115	จำนวนผู้เข้าร่วมรับฟังโครงการ/กิจกรรม ให้ความรู้ การใช้พลังงานทดแทน	สำนักงานพลังงาน จังหวัด	ประเด็นการ พัฒนาที่ 4
53.	0158	พันธุ์ข้าวที่เกษตรกรนิยมปลูก	ศูนย์เมล็ดพันธุ์ข้าว นครนายก	ข้าวปลอดภัย
54.	0159	พื้นที่ปลูกข้าวที่ได้รับน้ำจากแหล่งน้ำชลประทาน	ชลประทานจังหวัด นครนายก	ข้าวปลอดภัย
55.	0160	พื้นที่ปลูกข้าวที่ใช้น้ำจากแหล่งน้ำนอกเขต ชลประทาน	สำนักงานเกษตร จังหวัดนครนายก	ข้าวปลอดภัย
56.	0161	แหล่งน้ำสาธารณะ	ชลประทานจังหวัด นครนายก	ข้าวปลอดภัย
57.	0162	เกษตรกรผู้ปลูกข้าว	สำนักงานเกษตร จังหวัดนครนายก	ข้าวปลอดภัย
58.	0163	เนื้อที่เพาะปลูกข้าว	สำนักงานเกษตร จังหวัดนครนายก	ข้าวปลอดภัย

ลำดับที่	OS ID	บัญชีสถิติทางการ/ชุดข้อมูล/รายการ	หน่วยงาน	ชุดข้อมูล
59.	0164	เนื้อที่เก็บเกี่ยวข้าว	สำนักงานเกษตร จังหวัดนครนายก	ข้าวปลอดภัย
60.	0165	เนื้อที่เพาะปลูกข้าวเสียหาย	สำนักงานเกษตร จังหวัดนครนายก	ข้าวปลอดภัย
61.	0166	ผลผลิตข้าวทั้งปี	สำนักงานเกษตร จังหวัดนครนายก	ข้าวปลอดภัย
62.	0167	ผลผลิตข้าวเฉลี่ยต่อไร่	สำนักงานเกษตร จังหวัดนครนายก	ข้าวปลอดภัย
63.	0168	ราคาข้าวเปลือกต่อกิโลกรัม	สำนักงานพาณิชย์ จังหวัดนครนายก	ข้าวปลอดภัย
64.	0169	ต้นทุนการผลิตข้าวเฉลี่ยต่อไร่	สำนักงานเกษตร จังหวัดนครนายก	ข้าวปลอดภัย
65.	0170	เกษตรกรที่ได้รับความรู้เกี่ยวกับการผลิตข้าวตาม มาตรฐาน GAP	ศูนย์เมล็ดพันธุ์ข้าว นครนายก	ข้าวปลอดภัย
66.	0171	พื้นที่ปลูกข้าวที่ได้รับการรับรองคุณภาพข้าวตาม มาตรฐาน GAP	ศูนย์เมล็ดพันธุ์ข้าว นครนายก	ข้าวปลอดภัย
67.	0172	ผลผลิตข้าวเปลือกที่ผ่านเกณฑ์มาตรฐาน GAP	ศูนย์เมล็ดพันธุ์ข้าว นครนายก	ข้าวปลอดภัย
68.	0173	ปริมาณการใช้ปุ๋ยเคมีในการปลูกข้าวเฉลี่ยต่อไร่	สำนักงานเกษตร จังหวัดนครนายก	ข้าวปลอดภัย
69.	0174	ปริมาณการใช้ปุ๋ยอินทรีย์ในการปลูกข้าวเฉลี่ยต่อไร่	สำนักงานเกษตร จังหวัดนครนายก	ข้าวปลอดภัย
70.	0175	สหกรณ์การเกษตร	สำนักงานสหกรณ์ จังหวัดนครนายก	ข้าวปลอดภัย
71.	0176	กลุ่มวิสาหกิจชุมชนผู้ปลูกข้าว	สำนักงานเกษตร จังหวัดนครนายก	ข้าวปลอดภัย
72.	0177	เกษตรกรผู้ปลูกข้าวที่เป็นสมาชิกสหกรณ์การเกษตร	สำนักงานสหกรณ์ จังหวัดนครนายก	ข้าวปลอดภัย
73.	0178	เกษตรกรผู้ปลูกข้าวที่กู้เงินจากสถาบันการเงิน/ กองทุน	ธนาคารเพื่อ การเกษตรและ สหกรณ์การเกษตร	ข้าวปลอดภัย

ลำดับที่	OS ID	บัญชีสถิติทางการ/ชุดข้อมูล/รายการ	หน่วยงาน	ชุดข้อมูล
74.	0179	โรงสีชุมชน โรงสีสหกรณ์ หรือโรงสีเอกชน	สำนักงานพาณิชย์ จังหวัดนครนายก	ข้าวปลอดภัย
75.	0180	พื้นที่ลานตากข้าวเปลือกของชุมชนหรือสหกรณ์	สำนักงานพาณิชย์ จังหวัดนครนายก	ข้าวปลอดภัย
76.	0181	ผลิตภัณฑ์ที่แปรรูปจากข้าวหรือผลิตภัณฑ์ที่เกี่ยวข้อง	สำนักงานเกษตร จังหวัดนครนายก	ข้าวปลอดภัย
77.	0182	โกดัง หรือสถานที่เก็บรักษาข้าวเปลือกที่ได้มาตรฐาน	สำนักงานพาณิชย์ จังหวัดนครนายก	ข้าวปลอดภัย
78.	0183	บรรจุภัณฑ์หรือตราสัญลักษณ์ที่จังหวัดให้การรับรอง	สำนักงานเกษตร จังหวัดนครนายก	ข้าวปลอดภัย
79.	0217	แหล่งท่องเที่ยวของจังหวัดนครนายกที่มีสิ่งอำนวยความสะดวกให้ผู้สูงอายุ	สำนักงานการ ท่องเที่ยวและกีฬา จังหวัดนครนายก	ผู้สูงอายุ
80.	0219	ผู้สูงอายุที่ได้รับการซ่อมบ้านที่อยู่อาศัยจังหวัดนครนายก	สำนักงานพัฒนา สังคมและความ มั่นคงของมนุษย์ จังหวัดนครนายก	ผู้สูงอายุ
81.	0229	นักกีฬาผู้สูงอายุ	สำนักงานการ ท่องเที่ยวและกีฬา จังหวัดนครนายก	ผู้สูงอายุ
82.	0230	ชมรมกีฬาและนันทนาการผู้สูงอายุจังหวัดนครนายก	สำนักงานการ ท่องเที่ยวและกีฬา จังหวัดนครนายก	ผู้สูงอายุ
83.	0231	กิจกรรมการแข่งขันกีฬาผู้สูงอายุ	สำนักงานการ ท่องเที่ยวและกีฬา จังหวัดนครนายก	ผู้สูงอายุ
84.	0236	โครงการพัฒนาศักยภาพมนุษย์ (ผู้สูงอายุ เด็ก เยาวชน)	สำนักงานพัฒนา สังคมและความ มั่นคงของมนุษย์ จังหวัดนครนายก	ผู้สูงอายุ

Tier 2 (มีหน่วยงานรับผิดชอบ)				
1.	0076	จำนวนคดีของนักท่องเที่ยวที่ลดลง	ตำรวจภูธรจังหวัด	ประเด็นการ พัฒนาที่ 2
2.	0077	จำนวนอุบัติเหตุที่เกิดขึ้นกับนักท่องเที่ยว	ตำรวจภูธรจังหวัด	ประเด็นการ พัฒนาที่ 2
3.	0107	จำนวนแหล่งน้ำทั้งหมดในจังหวัดนครนายก	สำนักงานโยธาธิการและผังเมือง จังหวัด	ประเด็นการ พัฒนาที่ 4
4.	0108	จำนวนแหล่งน้ำที่ได้รับการพัฒนาฟื้นฟู	สำนักงานโยธาธิการและผังเมือง จังหวัด	ประเด็นการ พัฒนาที่ 4

**3) แนวทางการพัฒนาบัญชีสถิติทางการที่ความพร้อมเผยแพร่ของข้อมูลเป็น Tier 2 (ไม่มีหน่วยงานรับผิดชอบ) และ Tier 3**

การพัฒนารายการสถิติทางการจะพิจารณาความพร้อมเผยแพร่ของข้อมูลและหน่วยงานของแต่ละรายการสถิติทางการ เพื่อจัดทำแนวทางการพัฒนารายการสถิติทางการ ซึ่งพบว่า มีรายการสถิติทางการที่ความพร้อมเผยแพร่ของข้อมูลเป็น Tier 2 (ไม่มีหน่วยงานรับผิดชอบ) และ Tier 3 จำนวน 27 รายการ ประกอบด้วย

- รายการสถิติทางการที่ความพร้อมเผยแพร่ของข้อมูลเป็น Tier (มีหน่วยงานรับผิดชอบ) จำนวน 0 รายการ
- รายการสถิติทางการที่ความพร้อมเผยแพร่ของข้อมูลเป็น Tier 3 จำนวน 27 รายการ โดยมีรายละเอียดแสดงดังตาราง 24

ตาราง 24 บัญชีสถิติทางการที่ความพร้อมเผยแพร่ของข้อมูลเป็น Tier 2 (ไม่มีหน่วยงานรับผิดชอบ) และ Tier 3

ลำดับที่	บัญชีสถิติทางการ/ชุดข้อมูล/รายการ	ชุดข้อมูล
Tier 2 (ไม่มีหน่วยงานรับผิดชอบ)		
1.	ไม่มี	ไม่มี
Tier 3		
1.	จำนวนพื้นที่แหล่งน้ำสาธารณะ - ขนาดใหญ่ + ขนาดกลาง	ประเด็นการพัฒนาที่ 1
2.	จำนวนพื้นที่แหล่งน้ำสาธารณะ - ขนาดเล็ก	ประเด็นการพัฒนาที่ 1
3.	ความชื้นสัมพัทธ์	ประเด็นการพัฒนาที่ 1

ลำดับที่	บัญชีสถิติทางการ/ชุดข้อมูล/รายการ	ชุดข้อมูล
4.	จำนวนพื้นที่ (Zoning) ที่มีลักษณะที่เหมาะสมในการเพาะปลูกมะยงชิด	ประเด็นการพัฒนาที่ 1
5.	จำนวนเกษตรกรที่ได้รับการสนับสนุน และพัฒนาความรู้เกี่ยวกับระบบการผลิตให้ได้คุณภาพและมาตรฐาน GAP หรือที่เทียบเท่า GAP จังหวัด	ประเด็นการพัฒนาที่ 1
6.	จำนวนโครงการการสนับสนุน และพัฒนาความรู้เกี่ยวกับระบบการผลิตให้ได้คุณภาพและมาตรฐาน GAP หรือที่เทียบเท่า GAP จังหวัด	ประเด็นการพัฒนาที่ 1
7.	ปริมาณผลผลิตมะยงชิดที่ได้รับมาตรฐาน GAP ต่อไร่	ประเด็นการพัฒนาที่ 1
8.	จำนวนผลิตภัณฑ์ที่แปรรูปจากมะยงชิด	ประเด็นการพัฒนาที่ 1
9.	จำนวนที่พัก/โรงแรมที่มีระบบการกำจัดน้ำเสียแยกตามประเภท (โรงแรม รีสอร์ท เกสเฮาส์ ฯลฯ)	ประเด็นการพัฒนาที่ 2
10.	จำนวนโรงแรมรีสอร์ทและเกสเฮาส์ที่ไม่มีใบอนุญาต	ประเด็นการพัฒนาที่ 2
11.	จำนวนรีสอร์ทที่ได้รับระดับมาตรฐาน	ประเด็นการพัฒนาที่ 2
12.	จำนวนเกสเฮาส์ที่ได้รับระดับมาตรฐาน	ประเด็นการพัฒนาที่ 2
13.	จำนวนผู้เข้าชม Website ด้านการท่องเที่ยวของจังหวัด	ประเด็นการพัฒนาที่ 2
14.	จำนวนของเส้นทางการคมนาคมทั้งหมด	ประเด็นการพัฒนาที่ 3
15.	จำนวนของเส้นทางการคมนาคมที่ได้รับการปรับปรุงให้ได้มาตรฐาน	ประเด็นการพัฒนาที่ 3
16.	จำนวนของเส้นทางการคมนาคมที่ยังไม่ได้รับการปรับปรุงให้ได้มาตรฐาน	ประเด็นการพัฒนาที่ 3
17.	เส้นทางถนนที่มีสภาพชำรุด ไม่สมบูรณ์	ประเด็นการพัฒนาที่ 3
18.	จำนวนคนจนเป้าหมายที่ได้รับการช่วยเหลือเรื่องเงินช่วยเหลือ	ประเด็นการพัฒนาที่ 3
19.	จำนวนคนจนเป้าหมายที่ได้รับการช่วยเหลือด้านการฝึกอาชีพ	ประเด็นการพัฒนาที่ 3
20.	ปริมาณขยะมูลฝอยที่ถูกคัดแยก	ประเด็นการพัฒนาที่ 4
21.	จำนวนเครือข่ายอนุรักษ์ทรัพยากรธรรมชาติ	ประเด็นการพัฒนาที่ 4
22.	จำนวนโครงการ/กิจกรรมอนุรักษ์ทรัพยากรธรรมชาติ	ประเด็นการพัฒนาที่ 4
23.	จำนวนผู้เข้าร่วมโครงการ/กิจกรรมอนุรักษ์ทรัพยากรธรรมชาติ	ประเด็นการพัฒนาที่ 4
24.	จำนวนโครงการ/กิจกรรมที่เกี่ยวข้องกับการปลูกป่าทดแทนและเพิ่มพื้นที่สีเขียว	ประเด็นการพัฒนาที่ 4
25.	ร้อยละที่เพิ่มขึ้นของการปลูกป่าและพื้นที่สีเขียว	ประเด็นการพัฒนาที่ 4

#### 4.2.2.1 แนวทางการพัฒนารายการสถิติทางการที่ความพร้อมเผยแพร่ของข้อมูลเป็น Tier 1

การพัฒนารายการสถิติทางการที่ความพร้อมเผยแพร่ของข้อมูลเป็น Tier 1 เป็นการดำเนินการพัฒนาเฉพาะรายการทางการที่มีคำนิยามและวิธีการผลิต มีข้อมูลพร้อมเผยแพร่ และมีหน่วยงานรับผิดชอบที่หน่วยงานในจังหวัดเป็นเจ้าของข้อมูล เพื่อให้หน่วยงานเจ้าของข้อมูลนำรายการสถิติทางการขึ้นระบบบัญชีข้อมูลจังหวัด และลงทะเบียนชุดข้อมูลที่อยู่ในหมวดหมู่สาธารณะบนระบบบัญชีข้อมูลภาครัฐ เพื่อแบ่งปันแลกเปลี่ยนข้อมูลสถิติทางการกับหน่วยงานอื่น ๆ รวมทั้งสามารถนำข้อมูลที่มีความพร้อมใช้ ไปวางแผนนโยบาย แผนการปฏิบัติงาน และติดตามประเมินผลการพัฒนาจังหวัด ดังนั้น จำเป็นต้องมีแนวทางการพัฒนารายการสถิติทางการเพื่อให้ข้อมูลมีคุณภาพและตรงตามมาตรฐานสถิติที่สามารถนำไปใช้ในการตัดสินใจได้ โดยมีรายการสถิติทางการที่ความพร้อมเผยแพร่ของข้อมูลเป็น Tier 1 จำนวน 84 รายการ โดยรายละเอียดแสดงดังตาราง 24

ตาราง 24 แนวทางการพัฒนาบัญชีสถิติทางการที่ความพร้อมเผยแพร่ของข้อมูลเป็น Tier 1 ที่หน่วยงานในจังหวัดเป็นเจ้าของข้อมูล

ลำดับที่	OS ID	บัญชีสถิติทางการ	หน่วยงาน	แนวทางการพัฒนา	ผลลัพธ์	ระยะเวลาดำเนินการ ปีงบประมาณ พ.ศ.					หมายเหตุ
						66	67	68	69	70	
1.	0003	จำนวนพื้นที่เกษตรกรรมที่ได้รับการจัดการและฟื้นฟูปรับปรุงดิน	สำนักงานพัฒนาที่ดินจังหวัด	<ul style="list-style-type: none"> <li>- สร้างความตระหนักรู้ใน ความสำคัญของบัญชีข้อมูล ภาครัฐ</li> <li>- สนับสนุนการนำชุดข้อมูล ลงทะเบียนในระบบบัญชี ข้อมูลภาครัฐ</li> </ul>	มีรายการสถิติทางการ เผยแพร่บนระบบบัญชี ข้อมูลภาครัฐ	✓	✓	✓	✓		
2.	0004	ข้อมูลชุดดินในแต่ละพื้นที่ (รหัสชุดดิน)	สำนักงานพัฒนาที่ดินจังหวัด	<ul style="list-style-type: none"> <li>- สร้างความตระหนักรู้ใน ความสำคัญของบัญชีข้อมูล ภาครัฐ</li> <li>- สนับสนุนการนำชุดข้อมูล ลงทะเบียนในระบบบัญชี ข้อมูลภาครัฐ</li> </ul>	มีรายการสถิติทางการ เผยแพร่บนระบบบัญชี ข้อมูลภาครัฐ	✓	✓	✓	✓		
3.	0005	ค่าวิเคราะห์ดินในแต่ละพื้นที่ (ค่า Ph)	สำนักงานพัฒนาที่ดินจังหวัด	<ul style="list-style-type: none"> <li>- สร้างความตระหนักรู้ใน ความสำคัญของบัญชีข้อมูล ภาครัฐ</li> </ul>	มีรายการสถิติทางการ เผยแพร่บนระบบบัญชี ข้อมูลภาครัฐ	✓	✓	✓	✓		

ลำดับที่	OS ID	บัญชีสถิติทางการ	หน่วยงาน	แนวทางการพัฒนา	ผลลัพธ์	ระยะเวลาดำเนินการ					หมายเหตุ
						ปีงบประมาณ พ.ศ.					
						66	67	68	69	70	
				- สนับสนุนการนำชุดข้อมูล ลงทะเบียนในระบบบัญชี ข้อมูลภาครัฐ							
4.	0006	จำนวนพื้นที่ชลประทาน	โครงการ ชลประทานจังหวัด	- สร้างความตระหนักรู้ใน ความสำคัญของบัญชีข้อมูล ภาครัฐ - สนับสนุนการนำชุดข้อมูล ลงทะเบียนในระบบบัญชี ข้อมูลภาครัฐ	มีรายการสถิติทางการ เผยแพร่บนระบบบัญชี ข้อมูลภาครัฐ	✓	✓	✓	✓		
5.	0007	จำนวนแหล่งน้ำเพื่อ การเกษตรที่ได้รับการ พัฒนา/ฟื้นฟู	โครงการ ชลประทานจังหวัด	- สร้างความตระหนักรู้ใน ความสำคัญของบัญชีข้อมูล ภาครัฐ - สนับสนุนการนำชุดข้อมูล ลงทะเบียนในระบบบัญชี ข้อมูลภาครัฐ	มีรายการสถิติทางการ เผยแพร่บนระบบบัญชี ข้อมูลภาครัฐ	✓	✓	✓	✓		
6.	0016	พื้นที่เพาะปลูกมะยงชิดที่ ได้รับการรับรองมาตรฐาน GAP (ไร่)	สำนักงานเกษตร จังหวัด	- สร้างความตระหนักรู้ใน ความสำคัญของบัญชีข้อมูล ภาครัฐ	มีรายการสถิติทางการ เผยแพร่บนระบบบัญชี ข้อมูลภาครัฐ	✓	✓	✓	✓		

ลำดับที่	OS ID	บัญชีสถิติทางการ	หน่วยงาน	แนวทางการพัฒนา	ผลลัพธ์	ระยะเวลาดำเนินการ ปีงบประมาณ พ.ศ.					หมายเหตุ
						66	67	68	69	70	
				- สนับสนุนการนำชุดข้อมูล ลงทะเบียนในระบบบัญชี ข้อมูลภาครัฐ							
7.	0017	จำนวนเกษตรกรที่ปลูก มะยงชิด ที่ได้รับมาตรฐาน GAP	สำนักงานเกษตร จังหวัด	- สร้างความตระหนักรู้ใน ความสำคัญของบัญชีข้อมูล ภาครัฐ - สนับสนุนการนำชุดข้อมูล ลงทะเบียนในระบบบัญชี ข้อมูลภาครัฐ	มีรายการสถิติทางการ เผยแพร่บนระบบบัญชี ข้อมูลภาครัฐ	✓	✓	✓	✓		
8.	0018	รายได้จากการจำหน่าย ปลูกมะยงชิด ที่ได้รับ มาตรฐาน GAP	สำนักงานเกษตร จังหวัด	- สร้างความตระหนักรู้ใน ความสำคัญของบัญชีข้อมูล ภาครัฐ - สนับสนุนการนำชุดข้อมูล ลงทะเบียนในระบบบัญชี ข้อมูลภาครัฐ	มีรายการสถิติทางการ เผยแพร่บนระบบบัญชี ข้อมูลภาครัฐ	✓	✓	✓	✓		
9.	0019	พื้นที่เพาะปลูกมะยงชิด ทั้งหมด	สำนักงานเกษตร จังหวัด	- สร้างความตระหนักรู้ใน ความสำคัญของบัญชีข้อมูล ภาครัฐ	มีรายการสถิติทางการ เผยแพร่บนระบบบัญชี ข้อมูลภาครัฐ	✓	✓	✓	✓		

ลำดับที่	OS ID	บัญชีสถิติทางการ	หน่วยงาน	แนวทางการพัฒนา	ผลลัพธ์	ระยะเวลาดำเนินการ ปีงบประมาณ พ.ศ.					หมายเหตุ
						66	67	68	69	70	
				- สนับสนุนการนำชุดข้อมูล ลงทะเบียนในระบบบัญชี ข้อมูลภาครัฐ							
10.	0021	ปริมาณผลผลิตมะยงชิด ทั้งหมด	สำนักงานเกษตร จังหวัด	- สร้างความตระหนักรู้ใน ความสำคัญของบัญชีข้อมูล ภาครัฐ - สนับสนุนการนำชุดข้อมูล ลงทะเบียนในระบบบัญชี ข้อมูลภาครัฐ	มีรายการสถิติทางการ เผยแพร่บนระบบบัญชี ข้อมูลภาครัฐ	✓	✓	✓	✓		
11.	0023	จำนวนมูลค่าการตลาด จากการแปรรูปสินค้าจาก มะยงชิด	สำนักงานพัฒนา ชุมชนจังหวัด	- สร้างความตระหนักรู้ใน ความสำคัญของบัญชีข้อมูล ภาครัฐ - สนับสนุนการนำชุดข้อมูล ลงทะเบียนในระบบบัญชี ข้อมูลภาครัฐ	มีรายการสถิติทางการ เผยแพร่บนระบบบัญชี ข้อมูลภาครัฐ	✓	✓	✓	✓		
12.	0024	จำนวนชุมชน/กลุ่มแม่บ้าน ที่ดำเนินการแปรรูป	สำนักงานพัฒนา ชุมชนจังหวัด	- สร้างความตระหนักรู้ใน ความสำคัญของบัญชีข้อมูล ภาครัฐ	มีรายการสถิติทางการ เผยแพร่บนระบบบัญชี ข้อมูลภาครัฐ	✓	✓	✓	✓		

ลำดับที่	OS ID	บัญชีสถิติทางการ	หน่วยงาน	แนวทางการพัฒนา	ผลลัพธ์	ระยะเวลาดำเนินการ ปีงบประมาณ พ.ศ.					หมายเหตุ
						66	67	68	69	70	
				- สนับสนุนการนำชุดข้อมูล ลงทะเบียนในระบบบัญชี ข้อมูลภาครัฐ							
13.	0025	จำนวนช่องทางการ จำหน่ายสินค้าเกษตร (มะยงชิด) ของจังหวัด	สำนักงานพาณิชย์ จังหวัด	- สร้างความตระหนักรู้ใน ความสำคัญของบัญชีข้อมูล ภาครัฐ - สนับสนุนการนำชุดข้อมูล ลงทะเบียนในระบบบัญชี ข้อมูลภาครัฐ	มีรายการสถิติทางการ เผยแพร่บนระบบบัญชี ข้อมูลภาครัฐ	✓	✓	✓	✓		
14.	0026	จำนวนสินค้าเกษตร (มะยงชิด) ที่จังหวัดให้การ รับรอง	สำนักงานพาณิชย์ จังหวัด	- สร้างความตระหนักรู้ใน ความสำคัญของบัญชีข้อมูล ภาครัฐ - สนับสนุนการนำชุดข้อมูล ลงทะเบียนในระบบบัญชี ข้อมูลภาครัฐ	มีรายการสถิติทางการ เผยแพร่บนระบบบัญชี ข้อมูลภาครัฐ	✓	✓	✓	✓		
15.	0027	การจัดทำข้อมูลราคาของ มะยงชิด	สำนักงานพาณิชย์ จังหวัด	- สร้างความตระหนักรู้ใน ความสำคัญของบัญชีข้อมูล ภาครัฐ	มีรายการสถิติทางการ เผยแพร่บนระบบบัญชี ข้อมูลภาครัฐ	✓	✓	✓	✓		

ลำดับที่	OS ID	บัญชีสถิติทางการ	หน่วยงาน	แนวทางการพัฒนา	ผลลัพธ์	ระยะเวลาดำเนินการ ปีงบประมาณ พ.ศ.					หมายเหตุ
						66	67	68	69	70	
				- สนับสนุนการนำชุดข้อมูล ลงทะเบียนในระบบบัญชี ข้อมูลภาครัฐ							
16.	0028	จำนวนช่องทาง/จุดการ ให้บริการเผยแพร่ข้อมูล มะยมชิต (GAP)	สำนักงานพาณิชย์ จังหวัด	- สร้างความตระหนักรู้ใน ความสำคัญของบัญชีข้อมูล ภาครัฐ - สนับสนุนการนำชุดข้อมูล ลงทะเบียนในระบบบัญชี ข้อมูลภาครัฐ	มีรายการสถิติทางการ เผยแพร่บนระบบบัญชี ข้อมูลภาครัฐ	✓	✓	✓	✓		
17.	0029	จำนวนผู้มาใช้บริการ ข้อมูลด้านมะยมชิต	สำนักงานพาณิชย์ จังหวัด	- สร้างความตระหนักรู้ใน ความสำคัญของบัญชีข้อมูล ภาครัฐ - สนับสนุนการนำชุดข้อมูล ลงทะเบียนในระบบบัญชี ข้อมูลภาครัฐ	มีรายการสถิติทางการ เผยแพร่บนระบบบัญชี ข้อมูลภาครัฐ	✓	✓	✓	✓		
18.	0030	จำนวนช่องทางการ จำหน่ายสินค้า OTOP	สำนักงานพาณิชย์ จังหวัด	- สร้างความตระหนักรู้ใน ความสำคัญของบัญชีข้อมูล ภาครัฐ	มีรายการสถิติทางการ เผยแพร่บนระบบบัญชี ข้อมูลภาครัฐ	✓	✓	✓	✓		

ลำดับที่	OS ID	บัญชีสถิติทางการ	หน่วยงาน	แนวทางการพัฒนา	ผลลัพธ์	ระยะเวลาดำเนินการ					หมายเหตุ
						ปีงบประมาณ พ.ศ.					
						66	67	68	69	70	
				- สนับสนุนการนำชุดข้อมูล ลงทะเบียนในระบบบัญชี ข้อมูลภาครัฐ							
19.	0042	จำนวนแหล่งท่องเที่ยวเพื่อ การเรียนรู้	สำนักงานพัฒนา ชุมชนจังหวัด	- สร้างความตระหนักรู้ใน ความสำคัญของบัญชีข้อมูล ภาครัฐ - สนับสนุนการนำชุดข้อมูล ลงทะเบียนในระบบบัญชี ข้อมูลภาครัฐ	มีรายการสถิติทางการ เผยแพร่บนระบบบัญชี ข้อมูลภาครัฐ	✓	✓	✓	✓		
20.	0043	จำนวนแหล่งท่องเที่ยวเชิง เกษตร จังหวัดนครนายก	สำนักงานเกษตร จังหวัด	- สร้างความตระหนักรู้ใน ความสำคัญของบัญชีข้อมูล ภาครัฐ - สนับสนุนการนำชุดข้อมูล ลงทะเบียนในระบบบัญชี ข้อมูลภาครัฐ	มีรายการสถิติทางการ เผยแพร่บนระบบบัญชี ข้อมูลภาครัฐ	✓	✓	✓	✓		
21.	0044	รายชื่อแหล่งท่องเที่ยวเชิง เกษตร จังหวัดนครนายก	สำนักงานเกษตร จังหวัด	- สร้างความตระหนักรู้ใน ความสำคัญของบัญชีข้อมูล ภาครัฐ	มีรายการสถิติทางการ เผยแพร่บนระบบบัญชี ข้อมูลภาครัฐ	✓	✓	✓	✓		

ลำดับที่	OS ID	บัญชีสถิติทางการ	หน่วยงาน	แนวทางการพัฒนา	ผลลัพธ์	ระยะเวลาดำเนินการ					หมายเหตุ
						ปีงบประมาณ พ.ศ.					
						66	67	68	69	70	
				- สนับสนุนการนำชุดข้อมูล ลงทะเบียนในระบบบัญชี ข้อมูลภาครัฐ							
22.	0046	จำนวนโรงแรมรีสอร์ทและ เกตเฮาส์ทั้งหมด	ที่ทำการปกครอง จังหวัด	- สร้างความตระหนักรู้ใน ความสำคัญของบัญชีข้อมูล ภาครัฐ - สนับสนุนการนำชุดข้อมูล ลงทะเบียนในระบบบัญชี ข้อมูลภาครัฐ	มีรายการสถิติทางการ เผยแพร่บนระบบบัญชี ข้อมูลภาครัฐ	✓	✓	✓	✓		
23.	0047	จำนวนโรงแรมรีสอร์ทและ เกตเฮาส์แยกตามประเภท ดาว	ที่ทำการปกครอง จังหวัด	- สร้างความตระหนักรู้ใน ความสำคัญของบัญชีข้อมูล ภาครัฐ - สนับสนุนการนำชุดข้อมูล ลงทะเบียนในระบบบัญชี ข้อมูลภาครัฐ	มีรายการสถิติทางการ เผยแพร่บนระบบบัญชี ข้อมูลภาครัฐ	✓	✓	✓	✓		
24.	0048	ราคาต่อคืนแยกตาม ประเภทห้องพัก	ที่ทำการปกครอง จังหวัด	- สร้างความตระหนักรู้ใน ความสำคัญของบัญชีข้อมูล ภาครัฐ	มีรายการสถิติทางการ เผยแพร่บนระบบบัญชี ข้อมูลภาครัฐ	✓	✓	✓	✓		

ลำดับที่	OS ID	บัญชีสถิติทางการ	หน่วยงาน	แนวทางการพัฒนา	ผลลัพธ์	ระยะเวลาดำเนินการ ปีงบประมาณ พ.ศ.					หมายเหตุ
						66	67	68	69	70	
				- สนับสนุนการนำชุดข้อมูล ลงทะเบียนในระบบบัญชี ข้อมูลภาครัฐ							
25.	0049	จำนวนห้องพักโรงแรม รีสอร์ทและเกตเฮาส์ทั้งหมด	ที่ทำการปกครอง จังหวัด	- สร้างความตระหนักรู้ใน ความสำคัญของบัญชีข้อมูล ภาครัฐ - สนับสนุนการนำชุดข้อมูล ลงทะเบียนในระบบบัญชี ข้อมูลภาครัฐ	มีรายการสถิติทางการ เผยแพร่บนระบบบัญชี ข้อมูลภาครัฐ	✓	✓	✓	✓		
26.	0050	จำนวนโรงแรมรีสอร์ทและ เกตเฮาส์ที่มีใบอนุญาต (จดทะเบียนตาม พรบ โรงแรม)	ที่ทำการปกครอง จังหวัด	- สร้างความตระหนักรู้ใน ความสำคัญของบัญชีข้อมูล ภาครัฐ - สนับสนุนการนำชุดข้อมูล ลงทะเบียนในระบบบัญชี ข้อมูลภาครัฐ	มีรายการสถิติทางการ เผยแพร่บนระบบบัญชี ข้อมูลภาครัฐ	✓	✓	✓	✓		
27.	0052	จำนวนสถานที่พัก/โรงแรม ที่มีการให้บริการระบบ WiFi	ที่ทำการปกครอง จังหวัด	- สร้างความตระหนักรู้ใน ความสำคัญของบัญชีข้อมูล ภาครัฐ	มีรายการสถิติทางการ เผยแพร่บนระบบบัญชี ข้อมูลภาครัฐ	✓	✓	✓	✓		

ลำดับที่	OS ID	บัญชีสถิติทางการ	หน่วยงาน	แนวทางการพัฒนา	ผลลัพธ์	ระยะเวลาดำเนินการ ปีงบประมาณ พ.ศ.					หมายเหตุ
						66	67	68	69	70	
				- สนับสนุนการนำชุดข้อมูล ลงทะเบียนในระบบบัญชี ข้อมูลภาครัฐ							
28.	0053	จำนวนของที่พัก/โรงแรม/ รีสอร์ทที่มีการติดตั้งกล้อง CCTV	ที่ทำการปกครอง จังหวัด	- สร้างความตระหนักรู้ใน ความสำคัญของบัญชีข้อมูล ภาครัฐ - สนับสนุนการนำชุดข้อมูล ลงทะเบียนในระบบบัญชี ข้อมูลภาครัฐ	มีรายการสถิติทางการ เผยแพร่บนระบบบัญชี ข้อมูลภาครัฐ	✓	✓	✓	✓		
29.	0056	จำนวนภัตตาคาร ร้านอาหาร สตรีทฟู้ด ที่ ได้รับการรับรองมาตรฐาน	สำนักงานพาณิชย์ จังหวัด	- สร้างความตระหนักรู้ใน ความสำคัญของบัญชีข้อมูล ภาครัฐ - สนับสนุนการนำชุดข้อมูล ลงทะเบียนในระบบบัญชี ข้อมูลภาครัฐ	มีรายการสถิติทางการ เผยแพร่บนระบบบัญชี ข้อมูลภาครัฐ	✓	✓	✓	✓		
30.	0057	จำนวนโรงแรม รีสอร์ท และโฮมสเตย์ ที่ได้รับการ รับรองมาตรฐาน	สำนักงานพาณิชย์ จังหวัด	- สร้างความตระหนักรู้ใน ความสำคัญของบัญชีข้อมูล ภาครัฐ	มีรายการสถิติทางการ เผยแพร่บนระบบบัญชี ข้อมูลภาครัฐ	✓	✓	✓	✓		

ลำดับที่	OS ID	บัญชีสถิติทางการ	หน่วยงาน	แนวทางการพัฒนา	ผลลัพธ์	ระยะเวลาดำเนินการ ปีงบประมาณ พ.ศ.					หมายเหตุ
						66	67	68	69	70	
				- สนับสนุนการนำชุดข้อมูล ลงทะเบียนในระบบบัญชี ข้อมูลภาครัฐ							
31.	0060	จำนวนสินค้าของฝากและ ของที่ระลึกได้รับการ รับรองมาตรฐาน (เช่น OTOP ดาว เป็นต้น)	สำนักงานพัฒนา ชุมชนจังหวัด	- สร้างความตระหนักรู้ใน ความสำคัญของบัญชีข้อมูล ภาครัฐ - สนับสนุนการนำชุดข้อมูล ลงทะเบียนในระบบบัญชี ข้อมูลภาครัฐ	มีรายการสถิติทางการ เผยแพร่บนระบบบัญชี ข้อมูลภาครัฐ	✓	✓	✓	✓		
32.	0061	จำนวนสินค้าของฝาก (OTOP) ระดับ 5 ดาว ประเภทของใช้ ของ ประดับตกแต่ง ของที่ ระลึก	สำนักงานพัฒนา ชุมชนจังหวัด	- สร้างความตระหนักรู้ใน ความสำคัญของบัญชีข้อมูล ภาครัฐ - สนับสนุนการนำชุดข้อมูล ลงทะเบียนในระบบบัญชี ข้อมูลภาครัฐ	มีรายการสถิติทางการ เผยแพร่บนระบบบัญชี ข้อมูลภาครัฐ	✓	✓	✓	✓		
33.	0062	จำนวนสินค้าของฝาก (OTOP) ระดับ 5 ดาว ประเภทอาหาร	สำนักงานพัฒนา ชุมชนจังหวัด	- สร้างความตระหนักรู้ใน ความสำคัญของบัญชีข้อมูล ภาครัฐ	มีรายการสถิติทางการ เผยแพร่บนระบบบัญชี ข้อมูลภาครัฐ	✓	✓	✓	✓		

ลำดับที่	OS ID	บัญชีสถิติทางการ	หน่วยงาน	แนวทางการพัฒนา	ผลลัพธ์	ระยะเวลาดำเนินการ					หมายเหตุ
						ปีงบประมาณ พ.ศ.					
						66	67	68	69	70	
				- สนับสนุนการนำชุดข้อมูล ลงทะเบียนในระบบบัญชี ข้อมูลภาครัฐ							
34.	0063	มูลค่าสินค้าของฝากและ ของที่ระลึก	สำนักงานพัฒนา ชุมชนจังหวัด	- สร้างความตระหนักรู้ใน ความสำคัญของบัญชีข้อมูล ภาครัฐ - สนับสนุนการนำชุดข้อมูล ลงทะเบียนในระบบบัญชี ข้อมูลภาครัฐ	มีรายการสถิติทางการ เผยแพร่บนระบบบัญชี ข้อมูลภาครัฐ	✓	✓	✓	✓		
35.	0078	จำนวนจุดตรวจเส้นทาง สำคัญที่ไปสู่แหล่ง ท่องเที่ยวในช่วงเทศกาล ท่องเที่ยว	แขวงกาทาง ชนบท	- สร้างความตระหนักรู้ใน ความสำคัญของบัญชีข้อมูล ภาครัฐ - สนับสนุนการนำชุดข้อมูล ลงทะเบียนในระบบบัญชี ข้อมูลภาครัฐ	มีรายการสถิติทางการ เผยแพร่บนระบบบัญชี ข้อมูลภาครัฐ	✓	✓	✓	✓		
36.	0079	จำนวนป้ายแจ้งเตือนภัยที่ อาจเกิดกับนักท่องเที่ยว	แขวงกาทาง ชนบท	- สร้างความตระหนักรู้ใน ความสำคัญของบัญชีข้อมูล ภาครัฐ	มีรายการสถิติทางการ เผยแพร่บนระบบบัญชี ข้อมูลภาครัฐ	✓	✓	✓	✓		

ลำดับที่	OS ID	บัญชีสถิติทางการ	หน่วยงาน	แนวทางการพัฒนา	ผลลัพธ์	ระยะเวลาดำเนินการ ปีงบประมาณ พ.ศ.					หมายเหตุ
						66	67	68	69	70	
				- สนับสนุนการนำชุดข้อมูล ลงทะเบียนในระบบบัญชี ข้อมูลภาครัฐ							
37.	0081	จำนวนและประเภทการ ร้องเรียนของนักท่องเที่ยว	ศูนย์ดำรงธรรม (สำนักงานจังหวัด)	- สร้างความตระหนักรู้ใน ความสำคัญของบัญชีข้อมูล ภาครัฐ - สนับสนุนการนำชุดข้อมูล ลงทะเบียนในระบบบัญชี ข้อมูลภาครัฐ	มีรายการสถิติทางการ เผยแพร่บนระบบบัญชี ข้อมูลภาครัฐ	✓	✓	✓	✓		
38.	0086	จำนวนประเภทขนส่งสาร สาธารณะจังหวัด นครนายก	สำนักงานขนส่ง จังหวัด	- สร้างความตระหนักรู้ใน ความสำคัญของบัญชีข้อมูล ภาครัฐ - สนับสนุนการนำชุดข้อมูล ลงทะเบียนในระบบบัญชี ข้อมูลภาครัฐ	มีรายการสถิติทางการ เผยแพร่บนระบบบัญชี ข้อมูลภาครัฐ	✓	✓	✓	✓		
39.	0089	จำนวนครัวเรือนที่มีการใช้ Internet	สำนักงานสถิติ แห่งชาติ	- สร้างความตระหนักรู้ใน ความสำคัญของบัญชีข้อมูล ภาครัฐ	มีรายการสถิติทางการ เผยแพร่บนระบบบัญชี ข้อมูลภาครัฐ	✓	✓	✓	✓		

ลำดับที่	OS ID	บัญชีสถิติทางการ	หน่วยงาน	แนวทางการพัฒนา	ผลลัพธ์	ระยะเวลาดำเนินการ ปีงบประมาณ พ.ศ.					หมายเหตุ
						66	67	68	69	70	
				- สนับสนุนการนำชุดข้อมูล ลงทะเบียนในระบบบัญชี ข้อมูลภาครัฐ							
40.	0090	ระดับคะแนนเฉลี่ย O- NET ของนักเรียนชั้น ประถมศึกษาตอนปลาย	สำนักงาน ศึกษาธิการจังหวัด	- สร้างความตระหนักรู้ใน ความสำคัญของบัญชีข้อมูล ภาครัฐ - สนับสนุนการนำชุดข้อมูล ลงทะเบียนในระบบบัญชี ข้อมูลภาครัฐ	มีรายการสถิติทางการ เผยแพร่บนระบบบัญชี ข้อมูลภาครัฐ	✓	✓	✓	✓		
41.	0091	ระดับคะแนนเฉลี่ย O- NET ของนักเรียนชั้น มัธยมศึกษาตอนต้น	ศึกษาธิการจังหวัด	- สร้างความตระหนักรู้ใน ความสำคัญของบัญชีข้อมูล ภาครัฐ - สนับสนุนการนำชุดข้อมูล ลงทะเบียนในระบบบัญชี ข้อมูลภาครัฐ	มีรายการสถิติทางการ เผยแพร่บนระบบบัญชี ข้อมูลภาครัฐ	✓	✓	✓	✓		
42.	0102	ปริมาณขยะมูลฝอยที่ ได้รับการกำจัด	สำนักงานท้องถิ่น จังหวัดนครนายก	- สร้างความตระหนักรู้ใน ความสำคัญของบัญชีข้อมูล ภาครัฐ	มีรายการสถิติทางการ เผยแพร่บนระบบบัญชี ข้อมูลภาครัฐ	✓	✓	✓	✓		

ลำดับที่	OS ID	บัญชีสถิติทางการ	หน่วยงาน	แนวทางการพัฒนา	ผลลัพธ์	ระยะเวลาดำเนินการ ปีงบประมาณ พ.ศ.					หมายเหตุ
						66	67	68	69	70	
				- สนับสนุนการนำชุดข้อมูล ลงทะเบียนในระบบบัญชี ข้อมูลภาครัฐ							
43.	0103	ปริมาณขยะมูลฝอยที่เข้าสู่ ระบบการกำจัดขยะ ทั้งหมด	สำนักงานท้องถิ่น จังหวัดนครนายก	- สร้างความตระหนักรู้ใน ความสำคัญของบัญชีข้อมูล ภาครัฐ - สนับสนุนการนำชุดข้อมูล ลงทะเบียนในระบบบัญชี ข้อมูลภาครัฐ	มีรายการสถิติทางการ เผยแพร่บนระบบบัญชี ข้อมูลภาครัฐ	✓	✓	✓	✓		
44.	0104	ปริมาณขยะมูลฝอยที่ ตกค้างในสถานที่กำจัด ขยะ	สำนักงาน. ทรัพยากรธรรมชาติและ สิ่งแวดล้อม	- สร้างความตระหนักรู้ใน ความสำคัญของบัญชีข้อมูล ภาครัฐ - สนับสนุนการนำชุดข้อมูล ลงทะเบียนในระบบบัญชี ข้อมูลภาครัฐ	มีรายการสถิติทางการ เผยแพร่บนระบบบัญชี ข้อมูลภาครัฐ	✓	✓	✓	✓		
45.	0106	จำนวนร้านรับซื้อของเก่า (กระดาษ ขวดพลาสติก กระป๋อง)	ปกครองจังหวัด นครนายก	- สร้างความตระหนักรู้ใน ความสำคัญของบัญชีข้อมูล ภาครัฐ	มีรายการสถิติทางการ เผยแพร่บนระบบบัญชี ข้อมูลภาครัฐ	✓	✓	✓	✓		

ลำดับที่	OS ID	บัญชีสถิติทางการ	หน่วยงาน	แนวทางการพัฒนา	ผลลัพธ์	ระยะเวลาดำเนินการ ปีงบประมาณ พ.ศ.					หมายเหตุ
						66	67	68	69	70	
				- สนับสนุนการนำชุดข้อมูล ลงทะเบียนในระบบบัญชี ข้อมูลภาครัฐ							
46.	0109	ปริมาณการกำจัดวัชพืช และสิ่งกีดขวางทางน้ำ	สำนักงานโยธาธิการ และผังเมือง จังหวัด	- สร้างความตระหนักรู้ใน ความสำคัญของบัญชีข้อมูล ภาครัฐ - สนับสนุนการนำชุดข้อมูล ลงทะเบียนในระบบบัญชี ข้อมูลภาครัฐ	มีรายการสถิติทางการ เผยแพร่บนระบบบัญชี ข้อมูลภาครัฐ	✓	✓	✓	✓		
47.	0110	จำนวนพื้นที่ตลิ่งริมแม่น้ำ คลองสายหลัก และคลอง ธรรมชาติที่ถูกกัดเซาะ	สำนักงานโยธาธิการ และผังเมือง จังหวัด	- สร้างความตระหนักรู้ใน ความสำคัญของบัญชีข้อมูล ภาครัฐ - สนับสนุนการนำชุดข้อมูล ลงทะเบียนในระบบบัญชี ข้อมูลภาครัฐ	มีรายการสถิติทางการ เผยแพร่บนระบบบัญชี ข้อมูลภาครัฐ	✓	✓	✓	✓		
48.	0111	จำนวนโครงการที่ เกี่ยวข้องกับการป้องกัน การกัดเซาะพื้นที่ตลิ่งริม แม่น้ำ คลองสายหลัก และ คลองธรรมชาติ	สำนักงานโยธาธิการ และผังเมือง จังหวัด	- สร้างความตระหนักรู้ใน ความสำคัญของบัญชีข้อมูล ภาครัฐ	มีรายการสถิติทางการ เผยแพร่บนระบบบัญชี ข้อมูลภาครัฐ	✓	✓	✓	✓		

ลำดับที่	OS ID	บัญชีสถิติทางการ	หน่วยงาน	แนวทางการพัฒนา	ผลลัพธ์	ระยะเวลาดำเนินการ ปีงบประมาณ พ.ศ.					หมายเหตุ
						66	67	68	69	70	
				- สนับสนุนการนำชุดข้อมูล ลงทะเบียนในระบบบัญชี ข้อมูลภาครัฐ							
49.	0112	จำนวนชุมชนที่มีการใช้ พลังงานทดแทน	สำนักงานพลังงาน จังหวัด	- สร้างความตระหนักรู้ใน ความสำคัญของบัญชีข้อมูล ภาครัฐ - สนับสนุนการนำชุดข้อมูล ลงทะเบียนในระบบบัญชี ข้อมูลภาครัฐ	มีรายการสถิติทางการ เผยแพร่บนระบบบัญชี ข้อมูลภาครัฐ	✓	✓	✓	✓		
50.	0113	จำนวนกลุ่มผลิตภัณฑ์ ชุมชน ที่มีการใช้พลังงาน ทดแทน	สำนักงานพลังงาน จังหวัด	- สร้างความตระหนักรู้ใน ความสำคัญของบัญชีข้อมูล ภาครัฐ - สนับสนุนการนำชุดข้อมูล ลงทะเบียนในระบบบัญชี ข้อมูลภาครัฐ	มีรายการสถิติทางการ เผยแพร่บนระบบบัญชี ข้อมูลภาครัฐ	✓	✓	✓	✓		
51.	0114	จำนวนโครงการ/กิจกรรม ให้ความรู้การใช้พลังงาน ทดแทน	สำนักงานพลังงาน จังหวัด	- สร้างความตระหนักรู้ใน ความสำคัญของบัญชีข้อมูล ภาครัฐ	มีรายการสถิติทางการ เผยแพร่บนระบบบัญชี ข้อมูลภาครัฐ	✓	✓	✓	✓		

ลำดับที่	OS ID	บัญชีสถิติทางการ	หน่วยงาน	แนวทางการพัฒนา	ผลลัพธ์	ระยะเวลาดำเนินการ ปีงบประมาณ พ.ศ.					หมายเหตุ
						66	67	68	69	70	
				- สนับสนุนการนำชุดข้อมูล ลงทะเบียนในระบบบัญชี ข้อมูลภาครัฐ							
52.	0115	จำนวนผู้เข้าร่วมรับฟัง โครงการ/กิจกรรม ให้ ความรู้การใช้พลังงาน ทดแทน	สำนักงานพลังงาน จังหวัด	- สร้างความตระหนักรู้ใน ความสำคัญของบัญชีข้อมูล ภาครัฐ - สนับสนุนการนำชุดข้อมูล ลงทะเบียนในระบบบัญชี ข้อมูลภาครัฐ	มีรายการสถิติทางการ เผยแพร่บนระบบบัญชี ข้อมูลภาครัฐ	✓	✓	✓	✓		
53.	0158	พันธุ์ข้าวที่เกษตรกรนิยม ปลูก	ศูนย์เมล็ดพันธุ์ข้าว นครนายก	- สร้างความตระหนักรู้ใน ความสำคัญของบัญชีข้อมูล ภาครัฐ - สนับสนุนการนำชุดข้อมูล ลงทะเบียนในระบบบัญชี ข้อมูลภาครัฐ	มีรายการสถิติทางการ เผยแพร่บนระบบบัญชี ข้อมูลภาครัฐ	✓	✓	✓	✓		
54.	0159	พื้นที่ปลูกข้าวที่ได้รับน้ำ จากแหล่งน้ำชลประทาน	ชลประทานจังหวัด นครนายก	- สร้างความตระหนักรู้ใน ความสำคัญของบัญชีข้อมูล ภาครัฐ	มีรายการสถิติทางการ เผยแพร่บนระบบบัญชี ข้อมูลภาครัฐ	✓	✓	✓	✓		

ลำดับที่	OS ID	บัญชีสถิติทางการ	หน่วยงาน	แนวทางการพัฒนา	ผลลัพธ์	ระยะเวลาดำเนินการ					หมายเหตุ
						ปีงบประมาณ พ.ศ.					
						66	67	68	69	70	
				- สนับสนุนการนำชุดข้อมูล ลงทะเบียนในระบบบัญชี ข้อมูลภาครัฐ							
55.	0160	พื้นที่ปลูกข้าวที่ใช้น้ำจาก แหล่งน้ำนอกเขต ชลประทาน	สำนักงานเกษตร จังหวัดนครนายก	- สร้างความตระหนักรู้ใน ความสำคัญของบัญชีข้อมูล ภาครัฐ - สนับสนุนการนำชุดข้อมูล ลงทะเบียนในระบบบัญชี ข้อมูลภาครัฐ	มีรายการสถิติทางการ เผยแพร่บนระบบบัญชี ข้อมูลภาครัฐ	✓	✓	✓	✓		
56.	0161	แหล่งน้ำสาธารณะ	ชลประทานจังหวัด นครนายก	- สร้างความตระหนักรู้ใน ความสำคัญของบัญชีข้อมูล ภาครัฐ - สนับสนุนการนำชุดข้อมูล ลงทะเบียนในระบบบัญชี ข้อมูลภาครัฐ	มีรายการสถิติทางการ เผยแพร่บนระบบบัญชี ข้อมูลภาครัฐ	✓	✓	✓	✓		
57.	0162	เกษตรกรผู้ปลูกข้าว	สำนักงานเกษตร จังหวัดนครนายก	- สร้างความตระหนักรู้ใน ความสำคัญของบัญชีข้อมูล ภาครัฐ	มีรายการสถิติทางการ เผยแพร่บนระบบบัญชี ข้อมูลภาครัฐ	✓	✓	✓	✓		

ลำดับที่	OS ID	บัญชีสถิติทางการ	หน่วยงาน	แนวทางการพัฒนา	ผลลัพธ์	ระยะเวลาดำเนินการ ปีงบประมาณ พ.ศ.					หมายเหตุ
						66	67	68	69	70	
				- สนับสนุนการนำชุดข้อมูล ลงทะเบียนในระบบบัญชี ข้อมูลภาครัฐ							
58.	0163	เนื้อที่เพาะปลูกข้าว	สำนักงานเกษตร จังหวัดนครนายก	- สร้างความตระหนักรู้ใน ความสำคัญของบัญชีข้อมูล ภาครัฐ - สนับสนุนการนำชุดข้อมูล ลงทะเบียนในระบบบัญชี ข้อมูลภาครัฐ	มีรายการสถิติทางการ เผยแพร่บนระบบบัญชี ข้อมูลภาครัฐ	✓	✓	✓	✓		
59.	0164	เนื้อที่เก็บเกี่ยวข้าว	สำนักงานเกษตร จังหวัดนครนายก	- สร้างความตระหนักรู้ใน ความสำคัญของบัญชีข้อมูล ภาครัฐ - สนับสนุนการนำชุดข้อมูล ลงทะเบียนในระบบบัญชี ข้อมูลภาครัฐ	มีรายการสถิติทางการ เผยแพร่บนระบบบัญชี ข้อมูลภาครัฐ	✓	✓	✓	✓		
60.	0165	เนื้อที่เพาะปลูกข้าว เสียหาย	สำนักงานเกษตร จังหวัดนครนายก	- สร้างความตระหนักรู้ใน ความสำคัญของบัญชีข้อมูล ภาครัฐ	มีรายการสถิติทางการ เผยแพร่บนระบบบัญชี ข้อมูลภาครัฐ	✓	✓	✓	✓		

ลำดับที่	OS ID	บัญชีสถิติทางการ	หน่วยงาน	แนวทางการพัฒนา	ผลลัพธ์	ระยะเวลาดำเนินการ ปีงบประมาณ พ.ศ.					หมายเหตุ
						66	67	68	69	70	
				- สนับสนุนการนำชุดข้อมูล ลงทะเบียนในระบบบัญชี ข้อมูลภาครัฐ							
61.	0166	ผลผลิตข้าวทั้งปี	สำนักงานเกษตร จังหวัดนครนายก	- สร้างความตระหนักรู้ใน ความสำคัญของบัญชีข้อมูล ภาครัฐ - สนับสนุนการนำชุดข้อมูล ลงทะเบียนในระบบบัญชี ข้อมูลภาครัฐ	มีรายการสถิติทางการ เผยแพร่บนระบบบัญชี ข้อมูลภาครัฐ	✓	✓	✓	✓		
62.	0167	ผลผลิตข้าวเฉลี่ยต่อไร่	สำนักงานเกษตร จังหวัดนครนายก	- สร้างความตระหนักรู้ใน ความสำคัญของบัญชีข้อมูล ภาครัฐ - สนับสนุนการนำชุดข้อมูล ลงทะเบียนในระบบบัญชี ข้อมูลภาครัฐ	มีรายการสถิติทางการ เผยแพร่บนระบบบัญชี ข้อมูลภาครัฐ	✓	✓	✓	✓		
63.	0168	ราคาข้าวเปลือกต่อ กิโลกรัม	สำนักงานพาณิชย์ จังหวัดนครนายก	- สร้างความตระหนักรู้ใน ความสำคัญของบัญชีข้อมูล ภาครัฐ	มีรายการสถิติทางการ เผยแพร่บนระบบบัญชี ข้อมูลภาครัฐ	✓	✓	✓	✓		

ลำดับที่	OS ID	บัญชีสถิติทางการ	หน่วยงาน	แนวทางการพัฒนา	ผลลัพธ์	ระยะเวลาดำเนินการ ปีงบประมาณ พ.ศ.					หมายเหตุ
						66	67	68	69	70	
				- สนับสนุนการนำชุดข้อมูล ลงทะเบียนในระบบบัญชี ข้อมูลภาครัฐ							
64.	0169	ต้นทุนการผลิตข้าวเฉลี่ย ต่อไร่	สำนักงานเกษตร จังหวัดนครนายก	- สร้างความตระหนักรู้ใน ความสำคัญของบัญชีข้อมูล ภาครัฐ - สนับสนุนการนำชุดข้อมูล ลงทะเบียนในระบบบัญชี ข้อมูลภาครัฐ	มีรายการสถิติทางการ เผยแพร่บนระบบบัญชี ข้อมูลภาครัฐ	✓	✓	✓	✓		
65.	0170	เกษตรกรที่ได้รับความรู้ เกี่ยวกับการผลิตข้าวตาม มาตรฐาน GAP	ศูนย์เมล็ดพันธุ์ข้าว นครนายก	- สร้างความตระหนักรู้ใน ความสำคัญของบัญชีข้อมูล ภาครัฐ - สนับสนุนการนำชุดข้อมูล ลงทะเบียนในระบบบัญชี ข้อมูลภาครัฐ	มีรายการสถิติทางการ เผยแพร่บนระบบบัญชี ข้อมูลภาครัฐ	✓	✓	✓	✓		
66.	0171	พื้นที่ปลูกข้าวที่ได้รับการ รับรองคุณภาพข้าวตาม มาตรฐาน GAP	ศูนย์เมล็ดพันธุ์ข้าว นครนายก	- สร้างความตระหนักรู้ใน ความสำคัญของบัญชีข้อมูล ภาครัฐ	มีรายการสถิติทางการ เผยแพร่บนระบบบัญชี ข้อมูลภาครัฐ	✓	✓	✓	✓		

ลำดับที่	OS ID	บัญชีสถิติทางการ	หน่วยงาน	แนวทางการพัฒนา	ผลลัพธ์	ระยะเวลาดำเนินการ ปีงบประมาณ พ.ศ.					หมายเหตุ
						66	67	68	69	70	
				- สนับสนุนการนำชุดข้อมูล ลงทะเบียนในระบบบัญชี ข้อมูลภาครัฐ							
67.	0172	ผลผลิตข้าวเปลือกที่ผ่าน เกณฑ์มาตรฐาน GAP	ศูนย์เมล็ดพันธุ์ข้าว นครนายก	- สร้างความตระหนักรู้ใน ความสำคัญของบัญชีข้อมูล ภาครัฐ - สนับสนุนการนำชุดข้อมูล ลงทะเบียนในระบบบัญชี ข้อมูลภาครัฐ	มีรายการสถิติทางการ เผยแพร่บนระบบบัญชี ข้อมูลภาครัฐ	✓	✓	✓	✓		
68.	0173	ปริมาณการใช้ปุ๋ยเคมีใน การปลูกข้าวเฉลี่ยต่อไร่	สำนักงานเกษตร จังหวัดนครนายก	- สร้างความตระหนักรู้ใน ความสำคัญของบัญชีข้อมูล ภาครัฐ - สนับสนุนการนำชุดข้อมูล ลงทะเบียนในระบบบัญชี ข้อมูลภาครัฐ	มีรายการสถิติทางการ เผยแพร่บนระบบบัญชี ข้อมูลภาครัฐ	✓	✓	✓	✓		
69.	0174	ปริมาณการใช้ปุ๋ยอินทรีย์ ในการปลูกข้าวเฉลี่ยต่อไร่	สำนักงานเกษตร จังหวัดนครนายก	- สร้างความตระหนักรู้ใน ความสำคัญของบัญชีข้อมูล ภาครัฐ	มีรายการสถิติทางการ เผยแพร่บนระบบบัญชี ข้อมูลภาครัฐ	✓	✓	✓	✓		

ลำดับที่	OS ID	บัญชีสถิติทางการ	หน่วยงาน	แนวทางการพัฒนา	ผลลัพธ์	ระยะเวลาดำเนินการ ปีงบประมาณ พ.ศ.					หมายเหตุ
						66	67	68	69	70	
				- สนับสนุนการนำชุดข้อมูล ลงทะเบียนในระบบบัญชี ข้อมูลภาครัฐ							
70.	0175	สหกรณ์การเกษตร	สำนักงานสหกรณ์ จังหวัดนครนายก	- สร้างความตระหนักรู้ใน ความสำคัญของบัญชีข้อมูล ภาครัฐ - สนับสนุนการนำชุดข้อมูล ลงทะเบียนในระบบบัญชี ข้อมูลภาครัฐ	มีรายการสถิติทางการ เผยแพร่บนระบบบัญชี ข้อมูลภาครัฐ	✓	✓	✓	✓		
71.	0176	กลุ่มวิสาหกิจชุมชนผู้ปลูก ข้าว	สำนักงานเกษตร จังหวัดนครนายก	- สร้างความตระหนักรู้ใน ความสำคัญของบัญชีข้อมูล ภาครัฐ - สนับสนุนการนำชุดข้อมูล ลงทะเบียนในระบบบัญชี ข้อมูลภาครัฐ	มีรายการสถิติทางการ เผยแพร่บนระบบบัญชี ข้อมูลภาครัฐ	✓	✓	✓	✓		
72.	0177	เกษตรกรผู้ปลูกข้าวที่เป็น สมาชิกสหกรณ์การเกษตร	สำนักงานสหกรณ์ จังหวัดนครนายก	- สร้างความตระหนักรู้ใน ความสำคัญของบัญชีข้อมูล ภาครัฐ	มีรายการสถิติทางการ เผยแพร่บนระบบบัญชี ข้อมูลภาครัฐ	✓	✓	✓	✓		

ลำดับที่	OS ID	บัญชีสถิติทางการ	หน่วยงาน	แนวทางการพัฒนา	ผลลัพธ์	ระยะเวลาดำเนินการ ปีงบประมาณ พ.ศ.					หมายเหตุ
						66	67	68	69	70	
				- สนับสนุนการนำชุดข้อมูล ลงทะเบียนในระบบบัญชี ข้อมูลภาครัฐ							
73.	0178	เกษตรกรผู้ปลูกข้าวที่กู้เงิน จากสถาบันการเงิน/ กองทุน	ธนาคารเพื่อ การเกษตรและ สหกรณ์การเกษตร	- สร้างความตระหนักรู้ใน ความสำคัญของบัญชีข้อมูล ภาครัฐ - สนับสนุนการนำชุดข้อมูล ลงทะเบียนในระบบบัญชี ข้อมูลภาครัฐ	มีรายการสถิติทางการ เผยแพร่บนระบบบัญชี ข้อมูลภาครัฐ	✓	✓	✓	✓		
74.	0179	โรงสีชุมชน โรงสีสหกรณ์ หรือโรงสีเอกชน	สำนักงานพาณิชย์ จังหวัดนครนายก	- สร้างความตระหนักรู้ใน ความสำคัญของบัญชีข้อมูล ภาครัฐ - สนับสนุนการนำชุดข้อมูล ลงทะเบียนในระบบบัญชี ข้อมูลภาครัฐ	มีรายการสถิติทางการ เผยแพร่บนระบบบัญชี ข้อมูลภาครัฐ	✓	✓	✓	✓		
75.	0180	พื้นที่ลานตากข้าวเปลือก ของชุมชนหรือสหกรณ์	สำนักงานพาณิชย์ จังหวัดนครนายก	- สร้างความตระหนักรู้ใน ความสำคัญของบัญชีข้อมูล ภาครัฐ	มีรายการสถิติทางการ เผยแพร่บนระบบบัญชี ข้อมูลภาครัฐ	✓	✓	✓	✓		

ลำดับที่	OS ID	บัญชีสถิติทางการ	หน่วยงาน	แนวทางการพัฒนา	ผลลัพธ์	ระยะเวลาดำเนินการ ปีงบประมาณ พ.ศ.					หมายเหตุ
						66	67	68	69	70	
				- สนับสนุนการนำชุดข้อมูล ลงทะเบียนในระบบบัญชี ข้อมูลภาครัฐ							
76.	0181	ผลิตภัณฑ์ที่แปรรูปจาก ข้าวหรือผลิตภัณฑ์ที่ เกี่ยวข้อง	สำนักงานเกษตร จังหวัดนครนายก	- สร้างความตระหนักรู้ใน ความสำคัญของบัญชีข้อมูล ภาครัฐ - สนับสนุนการนำชุดข้อมูล ลงทะเบียนในระบบบัญชี ข้อมูลภาครัฐ	มีรายการสถิติทางการ เผยแพร่บนระบบบัญชี ข้อมูลภาครัฐ	✓	✓	✓	✓		
77.	0182	โกดัง หรือสถานที่เก็บ รักษาข้าวเปลือกที่ได้ มาตรฐาน	สำนักงานพาณิชย์ จังหวัดนครนายก	- สร้างความตระหนักรู้ใน ความสำคัญของบัญชีข้อมูล ภาครัฐ - สนับสนุนการนำชุดข้อมูล ลงทะเบียนในระบบบัญชี ข้อมูลภาครัฐ	มีรายการสถิติทางการ เผยแพร่บนระบบบัญชี ข้อมูลภาครัฐ	✓	✓	✓	✓		
78.	0183	บรรจุภัณฑ์หรือตรา สัญลักษณ์ที่จังหวัดให้การ รับรอง	สำนักงานเกษตร จังหวัดนครนายก	- สร้างความตระหนักรู้ใน ความสำคัญของบัญชีข้อมูล ภาครัฐ	มีรายการสถิติทางการ เผยแพร่บนระบบบัญชี ข้อมูลภาครัฐ	✓	✓	✓	✓		

ลำดับที่	OS ID	บัญชีสถิติทางการ	หน่วยงาน	แนวทางการพัฒนา	ผลลัพธ์	ระยะเวลาดำเนินการ ปีงบประมาณ พ.ศ.					หมายเหตุ
						66	67	68	69	70	
				- สนับสนุนการนำชุดข้อมูล ลงทะเบียนในระบบบัญชี ข้อมูลภาครัฐ							
79.	0217	แหล่งท่องเที่ยวของจังหวัด นครนายกที่มีสิ่งอำนวยความสะดวก เหมาะสมแก่ผู้สูงอายุ	สำนักงานการท่องเที่ยวและกีฬา จังหวัดนครนายก	- สร้างความตระหนักรู้ใน ความสำคัญของบัญชีข้อมูล ภาครัฐ - สนับสนุนการนำชุดข้อมูล ลงทะเบียนในระบบบัญชี ข้อมูลภาครัฐ	มีรายการสถิติทางการ เผยแพร่บนระบบบัญชี ข้อมูลภาครัฐ	✓	✓	✓	✓		
80.	0219	ผู้สูงอายุที่ได้รับการซ่อม บ้านที่อยู่อาศัยจังหวัด นครนายก	สำนักงานพัฒนา สังคมและความ มั่นคงของมนุษย์ จังหวัดนครนายก	- สร้างความตระหนักรู้ใน ความสำคัญของบัญชีข้อมูล ภาครัฐ - สนับสนุนการนำชุดข้อมูล ลงทะเบียนในระบบบัญชี ข้อมูลภาครัฐ	มีรายการสถิติทางการ เผยแพร่บนระบบบัญชี ข้อมูลภาครัฐ	✓	✓	✓	✓		
81.	0229	นักกีฬาผู้สูงอายุ	สำนักงานการท่องเที่ยวและกีฬา จังหวัดนครนายก	- สร้างความตระหนักรู้ใน ความสำคัญของบัญชีข้อมูล ภาครัฐ	มีรายการสถิติทางการ เผยแพร่บนระบบบัญชี ข้อมูลภาครัฐ	✓	✓	✓	✓		

ลำดับที่	OS ID	บัญชีสถิติทางการ	หน่วยงาน	แนวทางการพัฒนา	ผลลัพธ์	ระยะเวลาดำเนินการ ปีงบประมาณ พ.ศ.					หมายเหตุ
						66	67	68	69	70	
				- สนับสนุนการนำชุดข้อมูล ลงทะเบียนในระบบบัญชี ข้อมูลภาครัฐ							
82.	0230	ชมรมกีฬาและนันทนาการ ผู้สูงอายุจังหวัดนครนายก	สำนักงานการ ท่องเที่ยวและกีฬา จังหวัดนครนายก	- สร้างความตระหนักรู้ใน ความสำคัญของบัญชีข้อมูล ภาครัฐ - สนับสนุนการนำชุดข้อมูล ลงทะเบียนในระบบบัญชีข้อมูล ภาครัฐ	มีรายการสถิติทางการ เผยแพร่บนระบบบัญชี ข้อมูลภาครัฐ	✓	✓	✓	✓		
83.	0231	กิจกรรมการแข่งขันกีฬา ผู้สูงอายุ	สำนักงานการ ท่องเที่ยวและกีฬา จังหวัดนครนายก	- สร้างความตระหนักรู้ใน ความสำคัญของบัญชีข้อมูล ภาครัฐ - สนับสนุนการนำชุดข้อมูล ลงทะเบียนในระบบบัญชีข้อมูล ภาครัฐ	มีรายการสถิติทางการ เผยแพร่บนระบบบัญชี ข้อมูลภาครัฐ	✓	✓	✓	✓		
84.	0236	โครงการพัฒนาศักยภาพ มนุษย์ (ผู้สูงอายุ เด็ก เยาวชน)	สำนักงานพัฒนา สังคมและความ มั่นคงของมนุษย์ จังหวัดนครนายก	- สร้างความตระหนักรู้ใน ความสำคัญของบัญชีข้อมูล ภาครัฐ - สนับสนุนการนำชุดข้อมูล ลงทะเบียนในระบบบัญชีข้อมูล ภาครัฐ	มีรายการสถิติทางการ เผยแพร่บนระบบบัญชี ข้อมูลภาครัฐ	✓	✓	✓	✓		

#### 4.2.2.2 แนวทางการพัฒนารายการสถิติทางการที่ความพร้อมเผยแพร่ของข้อมูลเป็น Tier 2 (มีหน่วยงานรับผิดชอบ)

การพัฒนารายการสถิติทางการที่ความพร้อมเผยแพร่ของข้อมูลเป็น Tier 2 (มีหน่วยงานรับผิดชอบ) เป็นการดำเนินการพัฒนาเฉพาะรายการสถิติทางการที่มีค่านิยมและวิธีการผลิต มีหน่วยงานรับผิดชอบ แต่ยังไม่พร้อมเผยแพร่ (Tier 2) ที่หน่วยงานในจังหวัดเป็นเจ้าของข้อมูล ดังนั้น จำเป็นต้องมีแนวทางการพัฒนารายการสถิติทางการเพื่อให้มีคุณภาพและมาตรฐานสถิติที่สามารถนำไปใช้ในการตัดสินใจได้ โดยรายการสถิติทางการที่ความพร้อมเผยแพร่ของข้อมูลเป็น Tier 2 (มีหน่วยงานรับผิดชอบ) มีจำนวน 4 รายการ โดยรายละเอียดแสดงดังตาราง 25

ตาราง 25 แนวทางการพัฒนารายการสถิติทางการที่ความพร้อมเผยแพร่ของข้อมูลเป็น Tier 2 (มีหน่วยงานรับผิดชอบ)

ลำดับ ที่	OS ID	บัญชีสถิติทางการ	หน่วยงาน	แนวทางการพัฒนา	ผลลัพธ์	ระยะเวลาดำเนินการ ปีงบประมาณ พ.ศ.					หมายเหตุ
						66	67	68	69	70	
1.	0076	จำนวนคดีของ นักท่องเที่ยวที่ลดลง	ตำรวจภูธร จังหวัด	<ul style="list-style-type: none"> <li>– สร้างความรู้ ความเข้าใจใน ความ จำเป็นของ บัญชีสถิติทางการ</li> <li>– สนับสนุนการ นำชุดข้อมูล ลงทะเบียนใน ระบบบัญชีข้อมูลภาครัฐ มีรายการสถิติทางการเผยแพร่บนระบบ บัญชีข้อมูลภาครัฐ</li> </ul>	มีรายการสถิติ ทางการเผยแพร่บน ระบบบัญชีข้อมูล ภาครัฐ	✓	✓	✓	✓		
2.	0077	จำนวนอุบัติเหตุที่เกิด ขึ้นกับนักท่องเที่ยว	สำนักงานโยธาธิ การและผังเมือง จังหวัด	<ul style="list-style-type: none"> <li>– สร้างความรู้ ความเข้าใจใน ความ จำเป็นของ บัญชีสถิติทางการ</li> <li>– สนับสนุนการ นำชุดข้อมูล ลงทะเบียนใน ระบบบัญชีข้อมูลภาครัฐ มีรายการสถิติทางการเผยแพร่บนระบบ บัญชีข้อมูลภาครัฐ</li> </ul>	มีรายการสถิติ ทางการเผยแพร่บน ระบบบัญชีข้อมูล ภาครัฐ	✓	✓	✓	✓		

ตาราง 25 แนวทางการพัฒนารายการสถิติทางการที่ความพร้อมเผยแพร่ของข้อมูลเป็น Tier 2 (มีหน่วยงานรับผิดชอบ) ที่หน่วยงานในจังหวัดเป็นเจ้าของข้อมูล (ต่อ)

ลำดับ ที่	OS ID	บัญชีสถิติทางการ	หน่วยงาน	แนวทางการพัฒนา	ผลลัพธ์	ระยะเวลาดำเนินการ ปีงบประมาณ พ.ศ.					หมายเหตุ
						66	67	68	69	70	
3.	0107	จำนวนแหล่งน้ำทั้งหมดในจังหวัดนครนายก	สำนักงานโยธาธิการและผังเมืองจังหวัด	<ul style="list-style-type: none"> <li>- สร้างความรู้ ความเข้าใจใน ความจำเป็นของ บัญชีสถิติทางการ</li> <li>- สนับสนุนการ นำชุดข้อมูล ลงทะเบียน ใน ระบบบัญชีข้อมูลภาครัฐ มีรายการสถิติทางการเผยแพร่บนระบบบัญชีข้อมูลภาครัฐ</li> </ul>	มีรายการสถิติทางการเผยแพร่บนระบบบัญชีข้อมูลภาครัฐ	✓	✓	✓	✓		
4.	0108	จำนวนแหล่งน้ำที่ได้รับ การพัฒนาฟื้นฟู	สำนักงานโยธาธิการและผังเมืองจังหวัด	<ul style="list-style-type: none"> <li>- สร้างความรู้ ความเข้าใจใน ความจำเป็นของ บัญชีสถิติทางการ</li> <li>- สนับสนุนการ นำชุดข้อมูล ลงทะเบียน ใน ระบบบัญชีข้อมูลภาครัฐ มีรายการสถิติทางการเผยแพร่บนระบบบัญชีข้อมูลภาครัฐ</li> </ul>	มีรายการสถิติทางการเผยแพร่บนระบบบัญชีข้อมูลภาครัฐ	✓	✓	✓	✓		

### 4.3 แผนกำหนดความรับผิดชอบ

แผนกำหนดความรับผิดชอบตามแผนพัฒนาสถิติระดับจังหวัดนครนายก (พ.ศ. 2566 – 2570) (ฉบับทบทวน ประจำปีงบประมาณ พ.ศ. 2568) เป็นการกำหนดหน่วยงานรับผิดชอบรายการสถิติทางการที่หน่วยงานในจังหวัดเป็นเจ้าของข้อมูล(Data Owners) ที่มีค่านิยมและวิธีการผลิต แต่ยังไม่มีข้อมูลพร้อมเผยแพร่ และไม่มีหน่วยงานรับผิดชอบ (Tier 2 (ไม่มีหน่วยงานรับผิดชอบ)) และรายการสถิติทางการที่ไม่มีค่านิยมและวิธีการผลิต ไม่มีข้อมูล และไม่มีหน่วยงานรับผิดชอบ (Tier 3) จึงจำเป็นต้องมีการกำหนดหน่วยงานรับผิดชอบในการจัดทำรายการสถิติทางการ โดยจัดทำเป็นแผนกำหนดความรับผิดชอบ เพื่อให้เกิดรายการสถิติทางการตามแผนพัฒนาสถิติระดับจังหวัดนครนายก (พ.ศ. 2566 – 2570) (ฉบับทบทวน ประจำปีงบประมาณ พ.ศ. 2568)

จากสถานการณ์สถิติทางการตามแผนพัฒนาสถิติระดับจังหวัดนครนายก (พ.ศ. 2566 – 2570) (ฉบับทบทวน ประจำปีงบประมาณ พ.ศ. 2568) พบว่ามีรายการสถิติทางการที่ความพร้อมเผยแพร่ของข้อมูลเป็น Tier 3 จำนวน 25 รายการ โดยรายละเอียดแสดงดังตาราง 26

ตาราง 26 รายการสถิติทางการที่ความพร้อมเผยแพร่ของข้อมูลเป็น Tier 3 จำแนกตามชุดข้อมูลและความเป็นเจ้าของข้อมูล

ลำดับที่	รายการสถิติทางการ/ ชุดข้อมูล/รายการ	ชุดข้อมูล
1.	จำนวนพื้นที่แหล่งน้ำสาธารณะ - ขนาดใหญ่ + ขนาดกลาง	ประเด็นการพัฒนาที่ 1
2.	จำนวนพื้นที่แหล่งน้ำสาธารณะ - ขนาดเล็ก	ประเด็นการพัฒนาที่ 1
3.	ความชื้นสัมพัทธ์	ประเด็นการพัฒนาที่ 1
4.	จำนวนพื้นที่ (Zoning) ที่มีลักษณะที่เหมาะสมในการ เพาะปลูกมะยงชิด	ประเด็นการพัฒนาที่ 1
5.	จำนวนเกษตรกรที่ได้รับการสนับสนุน และพัฒนา ความรู้เกี่ยวกับระบบการผลิตให้ได้คุณภาพและ มาตรฐาน GAP หรือที่เทียบเท่า GAP จังหวัด	ประเด็นการพัฒนาที่ 1
6.	จำนวนโครงการการสนับสนุน และพัฒนาความรู้ เกี่ยวกับระบบการผลิตให้ได้คุณภาพและมาตรฐาน GAP หรือที่เทียบเท่า GAP จังหวัด	ประเด็นการพัฒนาที่ 1
7.	ปริมาณผลผลิตมะยงชิดที่ได้รับมาตรฐาน GAP ต่อไร่	ประเด็นการพัฒนาที่ 1
8.	จำนวนผลิตภัณฑ์ที่แปรรูปจากมะยงชิด	ประเด็นการพัฒนาที่ 1

ลำดับที่	รายการสถิติทางการ/ ชุดข้อมูล/รายการ	ชุดข้อมูล
9.	จำนวนที่พัก/โรงแรมที่มีระบบการกำจัดน้ำเสียแยกตามประเภท (โรงแรม รีสอร์ท เกสเฮาส์ ฯลฯ)	ประเด็นการพัฒนาที่ 2
10.	จำนวนโรงแรมรีสอร์ทและเกสเฮาส์ที่ไม่มีใบอนุญาต	ประเด็นการพัฒนาที่ 2
11.	จำนวนรีสอร์ทที่ได้รับระดับมาตรฐาน	ประเด็นการพัฒนาที่ 2
12.	จำนวนเกสเฮาส์ที่ได้รับระดับมาตรฐาน	ประเด็นการพัฒนาที่ 2
13.	จำนวนผู้เข้าชม Website ด้านการท่องเที่ยวของจังหวัด	ประเด็นการพัฒนาที่ 2
14.	จำนวนของเส้นทางการคมนาคมทั้งหมด	ประเด็นการพัฒนาที่ 3
15.	จำนวนของเส้นทางการคมนาคมที่ได้รับการปรับปรุงให้ได้มาตรฐาน	ประเด็นการพัฒนาที่ 3
16.	จำนวนของเส้นทางการคมนาคมที่ยังไม่ได้รับการปรับปรุงให้ได้มาตรฐาน	ประเด็นการพัฒนาที่ 3
17.	เส้นทางถนนที่มีสภาพชำรุด ไม่สมบูรณ์	ประเด็นการพัฒนาที่ 3
18.	จำนวนคนจนเป้าหมายที่ได้รับการช่วยเหลือเรื่องเงินช่วยเหลือ	ประเด็นการพัฒนาที่ 3
19.	จำนวนคนจนเป้าหมายที่ได้รับการช่วยเหลือด้านการฝึกอาชีพ	ประเด็นการพัฒนาที่ 3
20.	ปริมาณขยะมูลฝอยที่ถูกคัดแยก	ประเด็นการพัฒนาที่ 4
21.	จำนวนเครือข่ายอนุรักษ์ทรัพยากรธรรมชาติ	ประเด็นการพัฒนาที่ 4
22.	จำนวนโครงการ/กิจกรรมอนุรักษ์ทรัพยากรธรรมชาติ	ประเด็นการพัฒนาที่ 4
23.	จำนวนผู้เข้าร่วมโครงการ/กิจกรรมอนุรักษ์ทรัพยากรธรรมชาติ	ประเด็นการพัฒนาที่ 4
24.	จำนวนโครงการ/กิจกรรมที่เกี่ยวข้องกับการปลูกป่าทดแทนและเพิ่มพื้นที่สีเขียว	ประเด็นการพัฒนาที่ 4
25.	ร้อยละที่เพิ่มขึ้นของการปลูกป่าและพื้นที่สีเขียว	ประเด็นการพัฒนาที่ 4

ทั้งนี้ เมื่อพิจารณารายการสถิติทางการที่ความพร้อมเผยแพร่ของข้อมูลเป็น Tier 2 (ไม่มีหน่วยงานรับผิดชอบ) และ Tier 3 แล้ว พบว่า มีรายการสถิติทางการที่ความพร้อมเผยแพร่ของข้อมูลเป็น Tier 2 (ไม่มีหน่วยงานรับผิดชอบ) จำนวน 0 รายการ และ Tier 3 จำนวน 25 รายการ ซึ่งได้มีการกำหนดหน่วยงานรับผิดชอบในการจัดทำรายการสถิติทางการ เพื่อนำรายการสถิติทางการเข้าสู่ระบบบัญชีข้อมูลจังหวัด และลงทะเบียนชุดข้อมูลบนระบบบัญชีข้อมูลภาครัฐ (Government Data Catalog: GD Catalog) เพื่อแบ่งปัน

แลกเปลี่ยนข้อมูลสถิติทางการสำหรับใช้ในการวางแผนและกำหนดนโยบายในการพัฒนาจังหวัด โดยรายละเอียดแสดงดังตาราง 27

ตาราง 27 รายการสถิติทางการที่ความพร้อมเผยแพร่ของข้อมูลเป็น Tier 3 จำแนกตามหน่วยงานรับผิดชอบ

ลำดับที่	รายการสถิติทางการ/ชุดข้อมูล/รายการ	หน่วยงาน รับผิดชอบ	หมายเหตุ
<b>Tier 3</b>			
1.	จำนวนพื้นที่แหล่งน้ำสาธารณะ - ขนาดใหญ่ + ขนาดกลาง	ไม่มีหน่วยงาน รับผิดชอบ	
2.	จำนวนพื้นที่แหล่งน้ำสาธารณะ - ขนาดเล็ก	ไม่มีหน่วยงาน รับผิดชอบ	
3.	ความชื้นสัมพัทธ์	ไม่มีหน่วยงาน รับผิดชอบ	
4.	จำนวนพื้นที่ (Zoning) ที่มีลักษณะที่ เหมาะสมในการเพาะปลูกมะยงชิด	ไม่มีหน่วยงาน รับผิดชอบ	
5.	จำนวนเกษตรกรที่ได้รับการสนับสนุน และ พัฒนาความรู้เกี่ยวกับระบบการผลิตให้ได้ คุณภาพและมาตรฐาน GAP หรือที่เทียบเท่า GAP จังหวัด	ไม่มีหน่วยงาน รับผิดชอบ	
6.	จำนวนโครงการการสนับสนุน และพัฒนา ความรู้เกี่ยวกับระบบการผลิตให้ได้คุณภาพ และมาตรฐาน GAP หรือที่เทียบเท่า GAP จังหวัด	ไม่มีหน่วยงาน รับผิดชอบ	
7.	ปริมาณผลผลิตมะยงชิดที่ได้รับมาตรฐาน GAP ต่อไร่	ไม่มีหน่วยงาน รับผิดชอบ	
8.	จำนวนผลิตภัณฑ์ที่แปรรูปจากมะยงชิด	ไม่มีหน่วยงาน รับผิดชอบ	
9.	จำนวนที่พัก/โรงแรมที่มีระบบการกำจัดน้ำ เสียแยกตามประเภท (โรงแรม รีสอร์ท เกส เฮาส์ ฯลฯ)	ไม่มีหน่วยงาน รับผิดชอบ	
10.	จำนวนโรงแรมรีสอร์ทและเกสเฮาส์ที่ไม่มี ใบอนุญาต	ไม่มีหน่วยงาน รับผิดชอบ	

ลำดับที่	รายการสถิติทางการ/ชุดข้อมูล/รายการ	หน่วยงาน รับผิดชอบ	หมายเหตุ
11.	จำนวนรีสอร์ทที่ได้รับระดับมาตรฐาน	ไม่มีหน่วยงาน รับผิดชอบ	
12.	จำนวนเกสเฮาส์ที่ได้รับระดับมาตรฐาน	ไม่มีหน่วยงาน รับผิดชอบ	
13.	จำนวนผู้เข้าชม Website ด้านการท่องเที่ยว ของจังหวัด	ไม่มีหน่วยงาน รับผิดชอบ	
14.	จำนวนของเส้นทางการคมนาคมทั้งหมด	ไม่มีหน่วยงาน รับผิดชอบ	
15.	จำนวนของเส้นทางการคมนาคมที่ได้รับการ ปรับปรุงให้ได้มาตรฐาน	ไม่มีหน่วยงาน รับผิดชอบ	
16.	จำนวนของเส้นทางการคมนาคมที่ยังไม่ได้รับ การปรับปรุงให้ได้มาตรฐาน	ไม่มีหน่วยงาน รับผิดชอบ	
17.	เส้นทางถนนที่มีสภาพชำรุด ไม่สมบูรณ์	ไม่มีหน่วยงาน รับผิดชอบ	
18.	จำนวนคนจนเป้าหมายที่ได้รับการช่วยเหลือ เรื่องเงินช่วยเหลือ	ไม่มีหน่วยงาน รับผิดชอบ	
19.	จำนวนคนจนเป้าหมายที่ได้รับการช่วยเหลือ ด้านการฝึกอาชีพ	ไม่มีหน่วยงาน รับผิดชอบ	
20.	ปริมาณขยะมูลฝอยที่ถูกคัดแยก	ไม่มีหน่วยงาน รับผิดชอบ	
21.	จำนวนเครือข่ายอนุรักษ์ทรัพยากรธรรมชาติ	ไม่มีหน่วยงาน รับผิดชอบ	
22.	จำนวนโครงการ/กิจกรรมอนุรักษ์ ทรัพยากรธรรมชาติ	ไม่มีหน่วยงาน รับผิดชอบ	
23.	จำนวนผู้เข้าร่วมโครงการ/กิจกรรมอนุรักษ์ ทรัพยากรธรรมชาติ	ไม่มีหน่วยงาน รับผิดชอบ	
24.	จำนวนโครงการ/กิจกรรมที่เกี่ยวข้องกับการ ปลูกป่าทดแทนและเพิ่มพื้นที่สีเขียว	ไม่มีหน่วยงาน รับผิดชอบ	
25.	ร้อยละที่เพิ่มขึ้นของการปลูกป่าและพื้นที่สี เขียว	ไม่มีหน่วยงาน รับผิดชอบ	

## ปัญหา อุปสรรค และข้อเสนอแนะการพัฒนาสถิติ ทางการ

การดำเนินการจัดทำแผนพัฒนาสถิติระดับจังหวัดนครนายก (พ.ศ. 2566 – 2570) เป็นการจัดทำรายการข้อมูลสถิติทางการที่เกี่ยวข้องกับการพัฒนาในระดับจังหวัด ที่สอดคล้องกับประเด็นการพัฒนาจังหวัด ตัวชี้วัดการพัฒนาฯ และแผนพัฒนาระดับต่าง ๆ รวมถึงเป็นการพัฒนาการจัดเก็บข้อมูลสถิติที่สำคัญและจำเป็นต่อการบริหารงานตามยุทธศาสตร์จังหวัด พร้อมทั้งกำหนดหน่วยงานที่มีหน้าที่รับผิดชอบในการจัดทำข้อมูลที่ยังไม่มีหน่วยงานใดดำเนินการ และเชื่อมโยง/บูรณาการข้อมูลในระดับพื้นที่ ซึ่งต้องอาศัยการบูรณาการร่วมกับภาคีเครือข่ายในทุกภาคส่วนที่เกี่ยวข้องตั้งแต่ต้นทางในการขับเคลื่อนการดำเนินงานในระดับพื้นที่ ภายใต้อำนาจของคณะกรรมการสถิติระดับจังหวัด ในการกำกับติดตามการจัดทำชุดข้อมูลสถิติทางการ เพื่อให้จังหวัดมีข้อมูลในการกำหนดทิศทางการดำเนินงานที่ชัดเจน สอดคล้องเชื่อมโยงกับยุทธศาสตร์ชาติ แผนแม่บทภายใต้ยุทธศาสตร์ชาติ แผนการปฏิรูปประเทศ แผนพัฒนาเศรษฐกิจและสังคมแห่งชาติ นโยบายรัฐบาล แผนรายสาขาต่าง ๆ ข้อเสนอการนายกรัฐมนตรีนโยบายพัฒนาภาค และบริบทที่เกี่ยวข้อง ทั้งนี้จากการดำเนินงานจัดทำแผนพัฒนาสถิติระดับจังหวัด พบว่ามีปัญหา อุปสรรคและข้อเสนอแนะ ดังนี้

### 5.1 ปัญหา อุปสรรค

#### 5.1.1 ข้อจำกัดของหน่วยงาน

- การจัดทำข้อมูลสถิติทางการที่สำคัญของจังหวัดเป็นเรื่องที่ทุกหน่วยงานในจังหวัดต้องรับผิดชอบร่วมกัน จำเป็นต้องอาศัยความร่วมมือระหว่างหน่วยงานที่เกี่ยวข้อง ต้องมีการประสานงานที่ต่อเนื่องและเป็นระบบ แต่บางครั้งมีการปรับเปลี่ยน/โยกย้ายเจ้าหน้าที่ผู้ปฏิบัติงานทำให้การดำเนินงานไม่ต่อเนื่อง ผู้ที่มาปฏิบัติงานใหม่ยังไม่เข้าใจขั้นตอนการดำเนินงาน เช่น การจัดทำไฟล์ข้อมูลในรูปแบบ CSV รวมถึงขาดความชำนาญในการนำข้อมูลสถิติทางการขึ้นระบบบัญชีข้อมูลจังหวัดและการลงทะเบียนระบบบัญชีข้อมูลภาครัฐ

- หน่วยงานบางหน่วยงานยังไม่เห็นถึงความสำคัญในการจัดทำข้อมูล ส่งผลให้อาจจะไม่ได้รับความความร่วมมือในการดำเนินงานหรือการประสานงานเท่าที่ควร

#### 5.1.2 ข้อจำกัดด้านข้อมูล

- ชุดข้อมูลสำคัญบางรายการยังไม่มีการจัดเก็บข้อมูล เนื่องจากการริเริ่มประเด็น/ภารกิจใหม่ จำเป็นต้องมีการมอบหมายหน่วยงานรับผิดชอบ ผ่านกลไกคณะกรรมการสถิติระดับจังหวัด

- ข้อมูลภายในจังหวัดไม่เพียงพอ เนื่องจากข้อมูลบางรายการมีการจัดเก็บไม่ต่อเนื่อง มีการปรับปรุงหรือเปลี่ยนแปลงหน่วยการเก็บข้อมูล หรือเป็นข้อมูลในระดับพื้นที่ย่อย ซึ่งอาจจะไม่มีการจัดเก็บมาก่อน ซึ่งต้องใช้ระยะเวลาในการรวบรวม

- ข้อมูลบางรายการเป็นข้อมูลที่สำคัญ มีการจัดเก็บข้อมูลอย่างต่อเนื่อง และมีหน่วยงานจัดเก็บหลายหน่วยงาน ทำให้เกิดความซ้ำซ้อนของข้อมูล

- ข้อมูลบางรายการไม่พร้อมใช้งาน เนื่องจากรูปแบบการจัดเก็บข้อมูลของหน่วยงานอยู่ในรูปแบบกระดาษส่งผลให้การรวบรวมข้อมูลหรือการสืบค้นข้อมูลมีความล่าช้า

## 5.2 ข้อเสนอแนะการพัฒนาสถิติทางการ

### 5.2.1 การพัฒนาด้านการประสานงานกับหน่วยงาน

- การวางยุทธศาสตร์การพัฒนาจังหวัดในปัจจุบัน มุ่งเน้นที่จะพัฒนาศักยภาพของจังหวัดในด้านต่าง ๆ ให้เทียบเคียงกับระดับสากล ดังนั้น ข้อมูลของจังหวัดที่จะนำมาใช้ในการตัดสินใจจึงควรประกอบด้วยข้อมูลทั้งในระดับพื้นที่และระดับมหภาคที่เกี่ยวข้อง ซึ่งการดำเนินการในการจัดทำข้อมูลสถิติทางการเป็นการพิจารณาจัดทำข้อมูลในระดับพื้นที่ก่อน เพื่อให้จังหวัดได้รับทราบศักยภาพของตนเอง สำหรับในระยะต่อไปจังหวัดควรใช้กลไกในรูปคณะกรรมการจัดทำข้อมูลในระดับมหภาค โดยประสานกับหน่วยงานหลักที่เกี่ยวข้อง เพื่อให้ได้ข้อมูลที่จะนำมาพิจารณาเชื่อมโยงกับข้อมูลที่สำคัญและจำเป็น

- การจัดประชุมชี้แจงให้กับหน่วยงานในระดับจังหวัดเพื่อทำความเข้าใจเกี่ยวกับความสำคัญของการจัดเก็บข้อมูลและการใช้ประโยชน์จากข้อมูลให้เจ้าหน้าที่ของหน่วยงานที่เกี่ยวข้องทั้งหมดได้รับทราบ รวมถึงสร้างการยอมรับจากหน่วยงานที่เกี่ยวข้อง

- การพัฒนาด้านการบริหารจัดการระบบข้อมูลสารสนเทศเพื่อการบริหารข้อมูลของจังหวัด ควรพัฒนาสมรรถนะบุคลากร รวมถึงพัฒนาระบบสารสนเทศโดยใช้เทคโนโลยีที่เหมาะสม ด้วยการดำเนินการอบรมเจ้าหน้าที่ผู้รับผิดชอบในการจัดเก็บข้อมูล ให้มีความรู้/ความเข้าใจเกี่ยวกับการจัดเก็บ การประมวลผลข้อมูล และการใช้ข้อมูล ควรมีการประเมินผลและติดตามการปฏิบัติงานของเจ้าหน้าที่ ซึ่งการดำเนินการในเรื่องนี้ต้องทำอย่างจริงจังและต่อเนื่องเพื่อให้เกิดประสิทธิภาพ

### 5.2.2 การพัฒนาด้านข้อมูล

- การพัฒนาคุณภาพข้อมูลในระดับจังหวัดเป็นเรื่องที่มีความสำคัญ เพราะจังหวัดจะนำข้อมูลมาใช้ในการตัดสินใจดำเนินการในเรื่องต่าง ๆ ข้อมูลที่ดีต้องมีการพัฒนาอย่างต่อเนื่อง เพื่อให้ข้อมูลมีความครบถ้วน/สมบูรณ์ สอดคล้องกับความต้องการของจังหวัด รายการข้อมูลที่ไม่มีหน่วยงานรับผิดชอบ ควรมีการกำหนดหน่วยงานรับผิดชอบในการจัดเก็บข้อมูลที่ชัดเจน โดยผ่านกลไกคณะกรรมการสถิติระดับจังหวัด

- การพัฒนาศักยภาพการจัดเก็บข้อมูลของหน่วยงานต่าง ๆ ให้มีความถูกต้อง ตามหลักวิชาการ ให้มีความสมบูรณ์ทันสมัย พร้อมใช้งานได้ตลอดเวลา โดยให้มีการจัดทำคู่มือการจัดเก็บข้อมูล การกำหนดคำนิยาม/คำอธิบายไว้ชัดเจน เพื่อให้หน่วยงานได้ยึดเป็นแนวทางการดำเนินการ

- การกำหนดกรอบในการจัดเก็บข้อมูลให้ชัดเจน โดยระบุผู้รับผิดชอบในการจัดเก็บและรายงานข้อมูลในแต่ละด้าน กำหนดให้มีการเผยแพร่ข้อมูลให้หน่วยงานในจังหวัดได้รับทราบ เพื่อประโยชน์ที่จะได้มีการนำข้อมูลมาใช้ประกอบการวางแผนและการตัดสินใจในทุกระดับ และป้องกันการจัดเก็บข้อมูลซ้ำซ้อนกัน

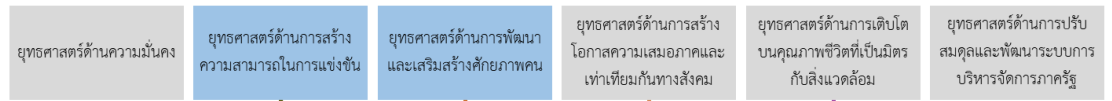
- การบริหารจัดการการจัดเก็บข้อมูลอย่างเป็นระบบ โดยใช้หลักการการมีส่วนร่วมเพื่อบูรณาการการทำงานร่วมกันของทุกภาคส่วนทั้งภาครัฐและเอกชน โดยอาจใช้รูปแบบการจัดตั้งคณะทำงานของจังหวัดขึ้นมาเพื่อรับผิดชอบการดำเนินการในการจัดเก็บข้อมูลอย่างเป็นระบบ เช่น การบริหารจัดการเชื่อมโยงข้อมูลกันระหว่างหน่วยงานผู้รับผิดชอบ การจัดเก็บข้อมูล/จังหวัด/หน่วยงานที่เกี่ยวข้อง การกำกับติดตามให้มีการจัดเก็บข้อมูลให้ครบถ้วนและสม่ำเสมอเพื่อให้ได้ข้อมูลที่ถูกต้องและสมบูรณ์สำหรับการตัดสินใจ/กำหนดทิศทางของจังหวัด

# ภาคผนวก

การวิเคราะห์ประเด็นการพัฒนาจังหวัด  
ภายใต้แผนพัฒนาจังหวัดที่เป็นปัจจุบันที่สอดคล้องกับ  
ยุทธศาสตร์และแผนที่เกี่ยวข้องกับการพัฒนาในระดับจังหวัด

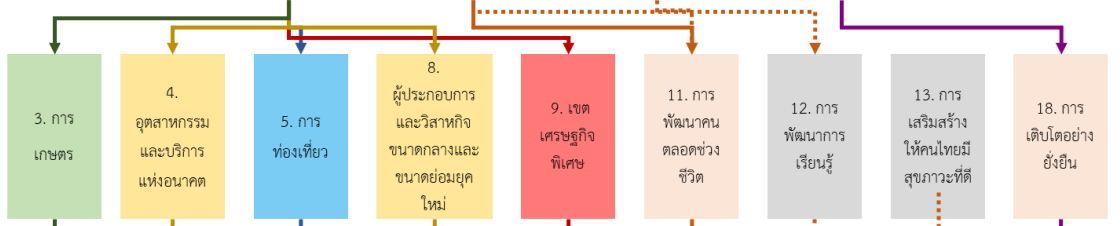
แผนระดับ 1

ยุทธศาสตร์ชาติ 20 ปี

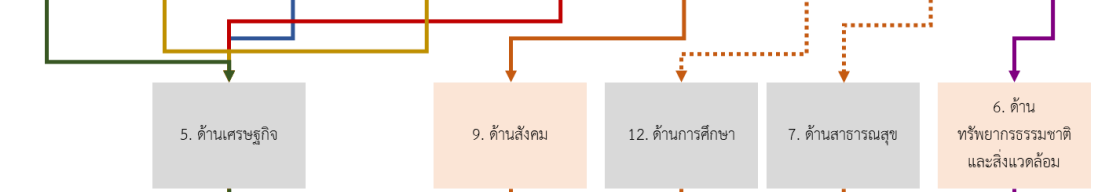


แผนระดับ 2

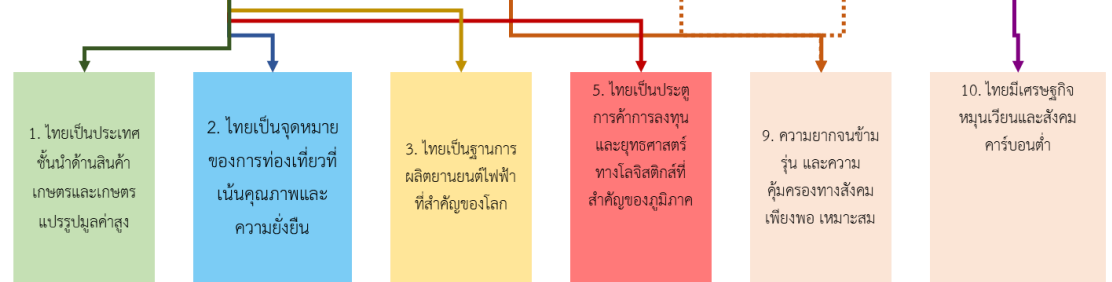
แผนแม่บทภายใต้ยุทธศาสตร์ชาติ 23 ประเด็น



แผนการปฏิรูปประเทศ 13 ด้าน



(ร่าง) แผนพัฒนาเศรษฐกิจและสังคมแห่งชาติ ฉบับที่ 13



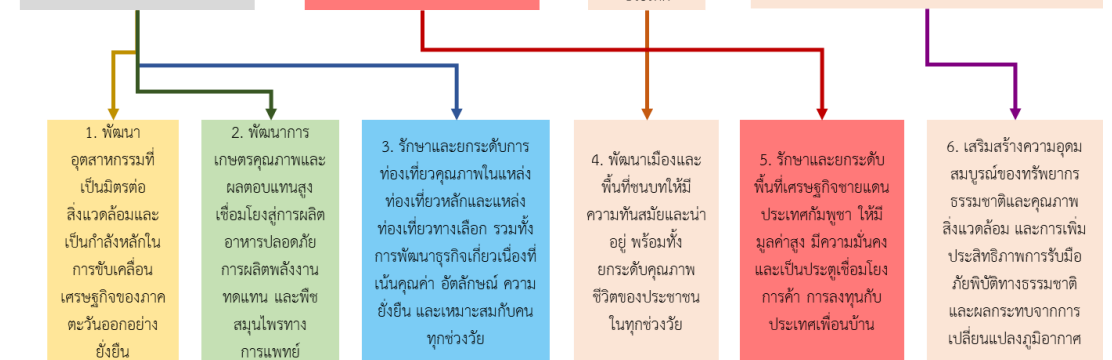
ตัวชี้วัดสากล

SDGs

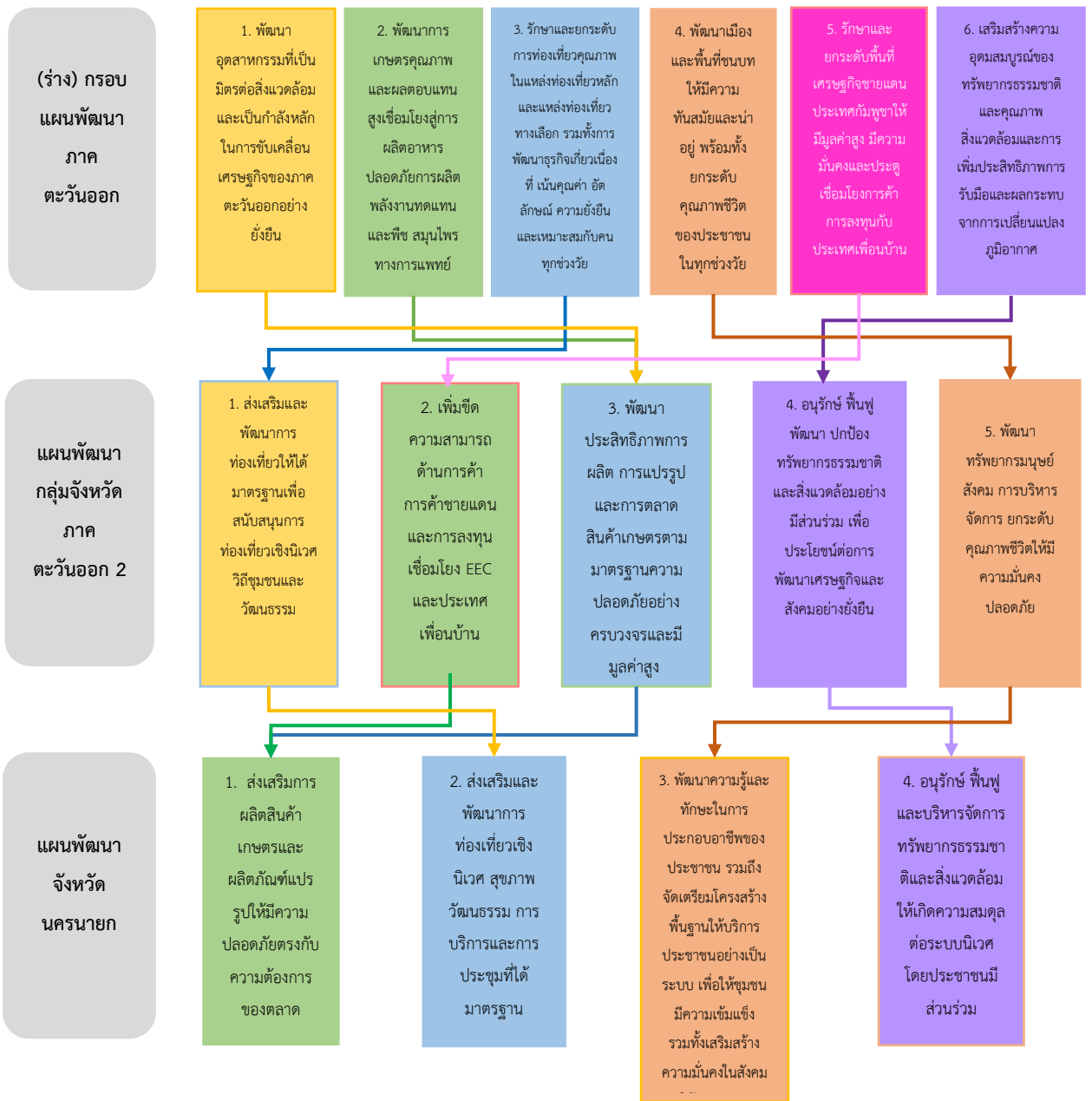


แผนระดับ 3

(ร่าง) กรอบแผนพัฒนาภาค ตะวันออก



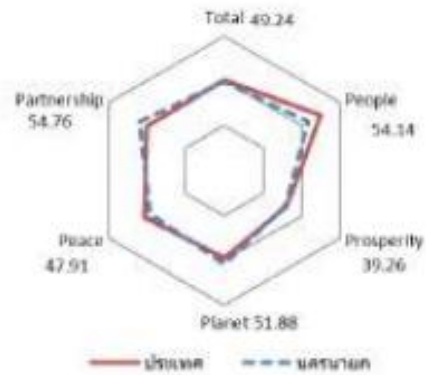
ภาพ ก1 การวิเคราะห์ประเด็นการพัฒนาจังหวัด ภายใต้แผนพัฒนาจังหวัดที่เป็นปัจจุบันที่สอดคล้องกับยุทธศาสตร์และแผนที่เกี่ยวข้องกับการพัฒนาในระดับจังหวัด



ภาพ ก1 การวิเคราะห์ประเด็นการพัฒนาจังหวัด ภายใต้แผนพัฒนาจังหวัดที่เป็นปัจจุบันที่สอดคล้องกับยุทธศาสตร์และแผนที่เกี่ยวข้องกับการพัฒนาในระดับจังหวัด (ต่อ)

## ตัวชี้วัดการพัฒนาจังหวัด

ดัชนีการพัฒนาระดับจังหวัดนครนายก



มิติการพัฒนา	ค่ากลางของประเทศ					นครนายก				
	2560	2561	2562	2563	2564	2560	2561	2562	2563	2564
ภาพรวม	48.71	48.64	52.02	49.25	50.23	52.86	54.35	52.89	50.08	49.24
ด้านการพัฒนาคน (People)	60.97	63.27	63.81	64.05	62.08	68.50	64.48	63.87	58.73	54.14
ด้านเศรษฐกิจและความมั่งคั่ง (Prosperity)	45.41	46.27	45.22	38.31	39.80	46.76	48.27	44.93	38.63	39.26
ด้านสิ่งแวดล้อม (Planet)	49.96	49.50	48.46	47.92	48.69	52.03	56.09	48.52	49.22	51.88
ด้านสันติภาพและยุติธรรม (Peace)	55.67	56.33	59.80	52.53	51.50	54.55	60.67	53.86	49.49	47.91
ด้านความเป็นหุ้นส่วนพัฒนา (Partnership)	36.04	35.37	46.77	45.29	49.90	45.41	44.75	55.20	56.98	54.76

หมายเหตุ: \* ตัวชี้วัดที่มีการยกข้อมูล  
 \*\* ตัวชี้วัดที่มีการเก็บข้อมูลล่าสุดปี 2563  
 \*\*\* ตัวชี้วัดที่เป็นข้อมูลปีเว้นปี มีข้อมูลปี 2560 2562 2564

ภาพ ข1 ดัชนีการพัฒนาระดับจังหวัดนครนายก

ค่าตัวชี้วัดการพัฒนาจังหวัดนครนายก

ตัวชี้วัด	ค่ากลางประเทศ					นครนายก				
	2560	2561	2562	2563	2564	2560	2561	2562	2563	2564
<b>ด้านการพัฒนาคน (People)</b>										
PP 01 สัดส่วนประชากรยากจน (ร้อยละ)*	8.36	8.65	6.25	6.75	5.62	4.49	7.60	8.36	2.51	3.26
PP 02 ทารกแรกเกิดที่มีน้ำหนักต่ำกว่าเกณฑ์ (ร้อยละ)* **	9.95	10.19	9.78	9.39	9.68	9.10	10.26	9.03	9.58	9.42
PP 03 เด็ก 0-5 ปีที่มีพัฒนาการสมวัย (ร้อยละ)	96.08	96.56	97.54	89.83	84.19	96.98	97.43	97.79	87.02	83.03
PP 04 อัตราการคลอดมีชีพในหญิงอายุ 15-19 ปี (ต่อปก.หญิงอายุ 15-19 ปีพันคน)*	40.54	35.13	31.64	29.13	25.41	63.90	50.49	47.09	49.24	35.55
PP 05 ประชากรที่เจ็บป่วยที่เป็นผู้ป่วยใน (ร้อยละ)*	29.53	30.99	32.57	31.88	33.46	46.73	48.57	50.95	49.40	49.32
PP 06 อัตราส่วนประชากรต่อแพทย์ (คน/แพทย์)*	2,676	2,549	2,350	2,610	2,450	796	1,160	1,098	1,121	1,294
PP 07 การเข้าเรียนมัธยมศึกษาตอนปลายและอาชีวศึกษา (ร้อยละ)	74.47	76.51	73.70	75.30	77.39	112.14	89.92	86.37	101.86	85.30
PP 08 จำนวนปีการศึกษาเฉลี่ยประชากรไทยอายุ 15-59 ปี (ปี)	7.98	7.97	8.06	8.19	8.37	8.54	8.31	8.52	8.93	8.97
PP 09 คะแนนเฉลี่ยการทดสอบ O-NET ระดับมัธยมศึกษาตอนปลาย (คะแนน)	31.89	33.60	31.06	32.73	31.70	38.37	38.66	36.42	35.07	39.79
<b>ด้านเศรษฐกิจและความมั่งคั่ง (Prosperity)</b>										
PT 01 อัตราการเปลี่ยนแปลงของรายได้เฉลี่ยของเดือนของครัวเรือนในจังหวัด (ร้อยละ)***	0.13	3.06	-0.91	3.05	5.79	6.64	6.15	2.65	9.91	14.59
PT 02 อัตราการเปลี่ยนแปลงของผลิตภัณฑ์จังหวัด (ร้อยละ)	4.13	3.86	-0.08	-4.04	1.87	3.10	11.43	1.27	1.56	-3.11
PT 03 มูลค่าผลิตภัณฑ์จังหวัดเฉลี่ยต่อหัว (บาท/คน)	104,985	109,077	111,628	109,661	113,247	102,105	115,616	118,939	120,195	115,666
PT 04 อัตราการขยายตัวรายได้ท่องเที่ยว (ร้อยละ)	10.49	8.46	1.67	-54.13	-53.90	9.85	9.02	2.65	-46.93	-70.47
PT 05 อัตราการว่างงาน (ร้อยละ)*	1.01	0.88	0.86	1.31	1.61	0.31	0.22	0.07	0.59	0.89
PT 06 อัตราส่วนหนี้เฉลี่ยต่อรายได้เฉลี่ยของครัวเรือน (เท่า)* ***	0.63	0.62	0.58	0.62	0.69	0.37	0.49	0.45	0.49	0.63
PT 07 ผลผลิตภาพแรงงาน (บาท/คน)	113,618	118,262	120,953	117,101	118,741	112,331	119,133	118,922	122,173	117,755
PT 08 แรงงานที่มีหลักประกันทางสังคม (ร้อยละ)	20.80	23.26	24.93	26.14	31.00	28.12	30.58	31.75	32.39	63.16
PT 09 ครัวเรือนที่มีที่อยู่อาศัยใช้วัสดุทนและเป็นของตนเอง (ร้อยละ)	80.94	82.93	81.87	84.64	83.81	66.23	71.64	73.43	73.84	76.64
PT 10 หมู่บ้านที่ถนนสายหลักใช้การได้ตลอดปี (ร้อยละ)	59.64	60.07	62.49	62.89	61.69	60.87	61.71	62.56	59.83	57.11
PT 11 สัมประสิทธิ์ความไม่เสมอภาคของรายได้* ***	0.420	0.413	0.408	0.412	0.407	0.409	0.409	0.414	0.406	0.401
<b>ด้านสิ่งแวดล้อม (Planet)</b>										
PN 01 อัตราการเปลี่ยนแปลงของพื้นที่ป่าไม้ในจังหวัด (ร้อยละ)	0.12	0.42	0.08	-0.06	-0.06	0.36	-0.04	-0.09	0.11	-0.03
PN 02 สัดส่วนปริมาณขยะที่กำจัดถูกต้องต่อปริมาณขยะที่เกิดขึ้น (ร้อยละ)	29.25	22.24	16.81	20.08	20.01	29.46	42.41	7.18	13.59	12.44
PN 03 ครัวเรือนที่เข้าถึงน้ำประปา (ร้อยละ)	16.35	16.42	16.66	16.35	17.27	23.87	24.33	24.72	25.33	25.65
PN 04 ประชากรที่ประสบภัยพิบัติ (ร้อยละ)*	0.45	0.11	0.38	0.45	0.97	0.36	0.00	0.00	0.00	0.03
PN 05 อัตราการร้องเรียนปัญหามลพิษ (เรื่องต่อประชากรแสนคน)*	0.57	0.55	0.31	0.52	0.31	1.16	0.77	0.77	1.15	0.0
<b>ด้านสันติภาพและยุติธรรม (Peace)</b>										
PC 01 การแจ้งความคดี ชีวิตร่างกาย เจ็บ และคดีประทุษร้ายต่อทรัพย์สิน (รายต่อปก.แสนคน)*	105.28	95.67	80.15	76.43	79.04	109.51	93.81	89.74	74.21	62.97
PC 02 จำนวนผู้ต้องหาคดียาเสพติด (ต่อแสนคน)*	509.57	510.16	561.17	504.27	518.20	958.58	955.81	926.94	805.90	1,153.08
PC 03 จำนวนผู้เข้ารับการรักษาพยาบาล (ต่อแสนคน)	252.31	304.60	337.87	292.19	250.87	417.98	605.94	560.30	522.15	536.41
PC 04 จำนวนเจ้าหน้าที่ตำรวจ (ต่อแสนคน)	276.83	267.98	268.05	273.41	260.59	256.80	245.68	246.21	246.85	251.50
PC 05 การฆ่าตัวตายสำเร็จ (รายต่อประชากรแสนคน)*	6.96	7.67	9.19	10.57	10.47	4.65	4.64	9.65	10.04	8.50
<b>ด้านความสัมพันธ์ส่วนพัฒนา (Partnership)</b>										
PS 01 ประชากรที่เข้าถึงอินเทอร์เน็ต (ร้อยละ)	46.82	50.79	60.90	74.77	83.07	48.51	57.05	65.94	76.78	82.71
PS 02 ภาษีที่ท้องถิ่นจัดเก็บได้ต่อรายได้รวมที่ไม่รวมเงินอุดหนุนและเงินอุดหนุนเฉพาะกิจ (ร้อยละ)	11.79	11.01	11.56	8.89	8.29	11.87	11.31	11.63	9.04	7.03
PS 03 ความสามารถในการเบิกจ่ายงบประมาณของจังหวัด (ร้อยละ)	77.96	70.14	71.87	59.53	69.82	87.53	74.87	71.75	69.21	58.15
PS 04 จำนวนองค์กรชุมชน (แห่งต่อประชากรแสนคน)	127.39	129.32	285.04	297.86	298.92	351.66	353.72	589.83	591.74	592.86

ภาพ ข2 ค่าตัวชี้วัดการพัฒนาจังหวัดนครนายก

# คำอธิบายข้อมูล (Metadata)

ตาราง ค1 ความสัมพันธ์ระหว่างชื่อชุดข้อมูลกับรายการสถิติทางการที่จังหวัดเป็นเจ้าของ

ลำดับ	รหัสชุดข้อมูล ตามที่กำหนดใน Tmplate1	ชื่อชุดข้อมูล	OS ID	ชื่อรายการสถิติทางการ
1.	DataSet_10_14	รายชื่อแหล่งท่องเที่ยวเชิง เกษตร จังหวัดนครนายก	0044	รายชื่อแหล่งท่องเที่ยวเชิงเกษตร จังหวัดนครนายก
2.	DataSet_10_01	จำนวนภัตตาคาร ร้านอาหาร สตรีทฟู้ด ที่ได้รับการรับรอง มาตรฐาน	0056	จำนวนภัตตาคาร ร้านอาหาร สตรี ทฟู้ด ที่ได้รับการรับรองมาตรฐาน
3.	DataSet_10_05	จำนวนโรงแรม รีสอร์ท และ โฮมสเตย์ ที่ได้รับการรับรอง มาตรฐาน	0057	จำนวนโรงแรม รีสอร์ท และโฮมสเตย์ ที่ได้รับการรับรองมาตรฐาน
4.	DataSet_10_06	จำนวนสินค้าของฝาก (OTOP) ระดับ 5 ดาว ประเภทของใช้ ของประดับตกแต่ง ของที่ระลึก	0061	จำนวนสินค้าของฝาก (OTOP) ระดับ 5 ดาว ประเภทของใช้ ของประดับ ตกแต่ง ของที่ระลึก
5.	DataSet_10_07	จำนวนสินค้าของฝาก (OTOP) ระดับ 5 ดาว ประเภทอาหาร	0062	จำนวนสินค้าของฝาก (OTOP) ระดับ 5 ดาว ประเภทอาหาร
6.	DataSet_10_08	จำนวนแหล่งท่องเที่ยวเพื่อการ เรียนรู้	0042	จำนวนแหล่งท่องเที่ยวเพื่อการเรียนรู้
7.	DataSet_10_13	จำนวนแหล่งท่องเที่ยวเชิง เกษตร จังหวัดนครนายก	0043	จำนวนแหล่งท่องเที่ยวเชิงเกษตร จังหวัดนครนายก
8.	DataSet_20_01	พันธุ์ข้าวที่เกษตรกรนิยมปลูก	0158	พันธุ์ข้าวที่เกษตรกรนิยมปลูก
9.	DataSet_20_02	พื้นที่ปลูกข้าวที่ได้น้ำจาก แหล่งน้ำชลประทาน	0159	พื้นที่ปลูกข้าวที่ได้น้ำจากแหล่งน้ำ ชลประทาน
10.	DataSet_20_03	พื้นที่ปลูกข้าวที่ใช้น้ำจากแหล่ง นํ้านอกเขตชลประทาน	0160	พื้นที่ปลูกข้าวที่ใช้น้ำจากแหล่งน้ำ นอกเขตชลประทาน
11.	DataSet_20_04	แหล่งน้ำสาธารณะ	0161	แหล่งน้ำสาธารณะ
12.	DataSet_20_05	เกษตรกรผู้ปลูกข้าว	0162	เกษตรกรผู้ปลูกข้าว

ลำดับ	รหัสชุดข้อมูล ตามที่กำหนดใน Tmplate1	ชื่อชุดข้อมูล	OS ID	ชื่อรายการสถิติทางการ
13.	DataSet_20_06	เนื้อที่เพาะปลูกข้าว	0163	เนื้อที่เพาะปลูกข้าว
14.	DataSet_20_07	เนื้อที่เก็บเกี่ยวข้าว	0164	เนื้อที่เก็บเกี่ยวข้าว
15.	DataSet_20_08	เนื้อที่เพาะปลูกข้าวเสียหาย	0165	เนื้อที่เพาะปลูกข้าวเสียหาย
16.	DataSet_20_09	ผลผลิตข้าวทั้งปี	0166	ผลผลิตข้าวทั้งปี
17.	DataSet_20_10	ผลผลิตข้าวเฉลี่ยต่อไร่	0167	ผลผลิตข้าวเฉลี่ยต่อไร่
18.	DataSet_20_11	ราคาข้าวเปลือกต่อกิโลกรัม	0168	ราคาข้าวเปลือกต่อกิโลกรัม
19.	DataSet_20_12	ต้นทุนการผลิตข้าวเฉลี่ยต่อไร่	0169	ต้นทุนการผลิตข้าวเฉลี่ยต่อไร่
20.	DataSet_20_13	เกษตรกรที่ได้รับความรู้ เกี่ยวกับการผลิตข้าวตาม มาตรฐาน GAP	0170	เกษตรกรที่ได้รับความรู้เกี่ยวกับการ ผลิตข้าวตามมาตรฐาน GAP
21.	DataSet_20_14	พื้นที่ปลูกข้าวที่ได้รับการ รับรองคุณภาพข้าวตาม มาตรฐาน GAP	0171	พื้นที่ปลูกข้าวที่ได้รับการรับรอง คุณภาพข้าวตามมาตรฐาน GAP
22.	DataSet_20_15	ผลผลิตข้าวเปลือกที่ผ่าน เกณฑ์มาตรฐาน GAP	0172	ผลผลิตข้าวเปลือกที่ผ่านเกณฑ์ มาตรฐาน GAP
23.	DataSet_20_16	ปริมาณการใช้ปุ๋ยเคมีในการ ปลูกข้าวเฉลี่ยต่อไร่	0173	ปริมาณการใช้ปุ๋ยเคมีในการปลูกข้าว เฉลี่ยต่อไร่
24.	DataSet_20_17	ปริมาณการใช้ปุ๋ยอินทรีย์ใน การปลูกข้าวเฉลี่ยต่อไร่	0174	ปริมาณการใช้ปุ๋ยอินทรีย์ในการปลูก ข้าวเฉลี่ยต่อไร่
25.	DataSet_20_18	สหกรณ์การเกษตร	0175	สหกรณ์การเกษตร
26.	DataSet_20_19	กลุ่มวิสาหกิจชุมชนผู้ปลูกข้าว	0176	กลุ่มวิสาหกิจชุมชนผู้ปลูกข้าว
27.	DataSet_20_20	เกษตรกรผู้ปลูกข้าวที่เป็น สมาชิกสหกรณ์การเกษตร	0177	เกษตรกรผู้ปลูกข้าวที่เป็นสมาชิก สหกรณ์การเกษตร
28.	DataSet_20_21	เกษตรกรผู้ปลูกข้าวที่กู้เงิน จากสถาบันการเงิน/กองทุน	0178	เกษตรกรผู้ปลูกข้าวที่กู้เงินจากสถาบัน การเงิน/กองทุน

ลำดับ	รหัสชุดข้อมูล ตามที่กำหนดใน Tmplate1	ชื่อชุดข้อมูล	OS ID	ชื่อรายการสถิติทางการ
29.	DataSet_20_22	โรงสีชุมชน โรงสีสหกรณ์ หรือ โรงสีเอกชน	0179	โรงสีชุมชน โรงสีสหกรณ์ หรือโรงสี เอกชน
30.	DataSet_20_23	พื้นที่ลานตากข้าวเปลือกของ ชุมชนหรือสหกรณ์	0180	พื้นที่ลานตากข้าวเปลือกของชุมชน หรือสหกรณ์
31.	DataSet_20_24	ผลิตภัณฑ์ที่แปรรูปจากข้าว หรือผลิตภัณฑ์ที่เกี่ยวข้อง	0181	ผลิตภัณฑ์ที่แปรรูปจากข้าวหรือ ผลิตภัณฑ์ที่เกี่ยวข้อง
32.	DataSet_20_25	โกดัง หรือสถานที่เก็บรักษา ข้าวเปลือกที่ได้มาตรฐาน	0182	โกดัง หรือสถานที่เก็บรักษา ข้าวเปลือกที่ได้มาตรฐาน
33.	DataSet_20_26	บรรจุภัณฑ์หรือตราสัญลักษณ์ ที่จังหวัดให้การรับรอง	0183	บรรจุภัณฑ์หรือตราสัญลักษณ์ที่ จังหวัดให้การรับรอง
34.	DataSet_30_34	แหล่งท่องเที่ยวของจังหวัด นครนายกที่มีสิ่งอำนวยความสะดวก สะดวกให้ผู้สูงอายุ	0217	แหล่งท่องเที่ยวของจังหวัดนครนายก ที่มีสิ่งอำนวยความสะดวกให้ผู้สูงอายุ
35.	DataSet_30_36	ผู้สูงอายุที่ได้รับการซ่อมบ้านที่ อยู่อาศัยจังหวัดนครนายก	0229	ผู้สูงอายุที่ได้รับการซ่อมบ้านที่อยู่ อาศัยจังหวัดนครนายก
36.	DataSet_30_46	นักกีฬาผู้สูงอายุ	0230	นักกีฬาผู้สูงอายุ
37.	DataSet_30_47	ชมรมกีฬาและนันทนาการ ผู้สูงอายุจังหวัดนครนายก	0231	ชมรมกีฬาและนันทนาการผู้สูงอายุ จังหวัดนครนายก
38.	DataSet_30_48	กิจกรรมการแข่งขันกีฬา ผู้สูงอายุ	0236	กิจกรรมการแข่งขันกีฬาผู้สูงอายุ
39.	DataSet_30_53	โครงการพัฒนาศักยภาพ มนุษย์ (ผู้สูงอายุ เด็ก เยาวชน)	0217	โครงการพัฒนาศักยภาพมนุษย์ (ผู้สูงอายุ เด็ก เยาวชน)
40.	DataSet_30_36	ผู้สูงอายุที่ได้รับการซ่อมบ้านที่ อยู่อาศัยจังหวัดนครนายก	0219	ผู้สูงอายุที่ได้รับการซ่อมบ้านที่อยู่ อาศัยจังหวัดนครนายก

คำอธิบายข้อมูล (Metadata)



[https://drive.google.com/drive/folders/1RVCftY2-gCwBDmsRE9So\\_mFJsqPJUuTw?usp=sharing](https://drive.google.com/drive/folders/1RVCftY2-gCwBDmsRE9So_mFJsqPJUuTw?usp=sharing)

# คณะผู้จัดทำ

## คณะผู้จัดทำ

ลำดับ	ตำแหน่ง	องค์ประกอบ
1.	ผู้ว่าราชการนครนายก	ประธานกรรมการ
2.	รองผู้ว่าราชการจังหวัดนครนายก	รองประธานกรรมการ
3.	รองผู้อำนวยการรักษาความมั่นคงภายในจังหวัดนครนายก	กรรมการ
4.	ผู้บังคับการตำรวจภูธรจังหวัดนครนายก	กรรมการ
5.	ปลัดจังหวัดนครนายก	กรรมการ
6.	หัวหน้าสำนักงานจังหวัดนครนายก	กรรมการ
7.	นายแพทย์สาธารณสุขจังหวัดนครนายก	กรรมการ
8.	พัฒนาการจังหวัดนครนายก	กรรมการ
9.	เจ้าพนักงานที่ดินจังหวัดนครนายก	กรรมการ
10.	โยธาธิการและผังเมืองจังหวัดนครนายก	กรรมการ
11.	ท้องถิ่นจังหวัดนครนายก	กรรมการ
12.	หัวหน้าสำนักงานป้องกันและบรรเทาสาธารณภัยจังหวัดนครนายก	กรรมการ
13.	คลังจังหวัดนครนายก	กรรมการ
14.	พาณิชย์จังหวัดนครนายก	กรรมการ
15.	อุตสาหกรรมจังหวัดนครนายก	กรรมการ
16.	เกษตรและสหกรณ์จังหวัดนครนายก	กรรมการ
17.	เกษตรจังหวัดนครนายก	กรรมการ
18.	สหกรณ์จังหวัดนครนายก	กรรมการ
19.	ปศุสัตว์จังหวัดนครนายก	กรรมการ
20.	ประมงจังหวัดนครนายก	กรรมการ
21.	ปฏิรูปที่ดินจังหวัดนครนายก	กรรมการ
22.	ผู้อำนวยการสำนักงานทรัพยากรธรรมชาติและสิ่งแวดล้อมจังหวัดนครนายก	กรรมการ
23.	ขนส่งจังหวัดนครนายก	กรรมการ
24.	แรงงานจังหวัดนครนายก	กรรมการ
25.	จัดหางานจังหวัดนครนายก	กรรมการ
26.	สวัสดิการและคุ้มครองแรงงานจังหวัดนครนายก	กรรมการ
27.	ประกันสังคมจังหวัดนครนายก	กรรมการ
28.	พัฒนาสังคมและความมั่นคงของมนุษย์จังหวัดนครนายก	กรรมการ
29.	พลังงานจังหวัดนครนายก	กรรมการ

ลำดับ	ตำแหน่ง	องค์ประกอบ
30.	ท่องเที่ยวและกีฬาจังหวัดนครนายก	กรรมการ
31.	ประชาสัมพันธ์จังหวัดนครนายก	กรรมการ
32.	วัฒนธรรมจังหวัดนครนายก	กรรมการ
33.	ศึกษาธิการจังหวัดนครนายก	กรรมการ
34.	สรรพากรพื้นที่นครนายก	กรรมการ
35.	สรรพสามิตพื้นที่นครนายก	กรรมการ
36.	ผู้อำนวยการแขวงทางหลวงนครนายก	กรรมการ
37.	ผู้อำนวยการแขวงทางหลวงชนบทนครนายก	กรรมการ
38.	ผู้อำนวยการสำนักงานพัฒนาฝีมือแรงงานจังหวัดนครนายก	กรรมการ
39.	ผู้อำนวยการโครงการชลประทานนครนายก	กรรมการ
40.	ผู้จัดการธนาคารเพื่อการเกษตรและสหกรณ์การเกษตร สาขานครนายก	กรรมการ
41.	ผู้อำนวยการสถานีอุตุนิยมวิทยานครนายก	กรรมการ
42.	ประธานหอการค้าจังหวัดนครนายก	กรรมการ
43.	ประธานสภาอุตสาหกรรมท่องเที่ยวจังหวัดนครนายก	กรรมการ
44.	ผู้อำนวยการกลุ่มงานศูนย์ดำรงธรรมจังหวัดนครนายก	กรรมการ
45.	ผู้อำนวยการกลุ่มงานยุทธศาสตร์และข้อมูลการพัฒนาจังหวัดจังหวัดนครนายก	กรรมการ
46.	สถิติจังหวัดนครนายก	กรรมการและ เลขานุการ
47.	ผู้อำนวยการกลุ่มงานวิชาการสถิติและวางแผน สำนักงานสถิติจังหวัดนครนายก	ผู้ช่วยเลขานุการ
48.	นักวิชาการสถิติ สำนักงานสถิติจังหวัดนครนายก	ผู้ช่วยเลขานุการ
49.	เจ้าหน้าที่สำนักงานสถิติ สำนักงานสถิติจังหวัดนครนายก	ผู้ช่วยเลขานุการ