



แผนพัฒนาสถิติระดับจังหวัด

พ.ศ. 2566 - 2570

(ฉบับทบทวนปีงบประมาณ พ.ศ. 2566)



ตราด



“Good statistics for decision makers”

คณะกรรมการสถิติระดับจังหวัดตราด

คำนำ

การพัฒนาประเทศ ทั้งในระดับประเทศ ระดับภารกิจ และระดับพื้นที่ต่างให้ความสำคัญกับการใช้ “สถิติที่มีคุณภาพ” ที่เสมือนเป็นวัตถุดิบหรือต้นน้ำที่เป็นข้อเท็จจริงและองค์ความรู้ของห่วงโซ่คุณค่า (Supply Chain) เพื่อใช้ในการกำหนดนโยบาย เป้าหมายการพัฒนา แผนการดำเนินงาน แผนงบประมาณ และแผนจัดสรรทรัพยากร และติดตามประเมินผลความก้าวหน้าในการดำเนินการพัฒนาในมิติต่าง ๆ ในทุกระดับ เพื่อให้รัฐสามารถกำหนดทิศทาง นโยบาย และตัดสินใจเพื่อพัฒนาคุณภาพชีวิตของประชาชนในประเทศ ตรงตามความต้องการโดยใช้ข้อมูลสถิติที่เป็นหลักฐานหรือข้อมูลทางวิทยาศาสตร์มาเป็นตัวนำในการตัดสินใจ ดำเนินนโยบายด้านต่าง ๆ แต่ในการดำเนินงานเพื่อการบูรณาการแผนการทำงานร่วมกันของหน่วยงานระดับ พื้นที่นั้นพบว่า ข้อมูลเพื่อการตัดสินใจในระดับพื้นที่แตกต่างจากราชการส่วนกลาง โดยข้อมูลสถิติระดับพื้นที่ ควรเป็นข้อมูลสถิติที่สะท้อนการดำเนินการของพื้นที่ตามนโยบายของรัฐบาล (Agenda Base) และการแก้ไขปัญหาเชิงพื้นที่ (Area Base) ซึ่งมีความจำเป็นต้องเป็นข้อมูลเชิงลึกและเป็นระบบ โดยต้องกำหนด ประเด็นปัญหา (Pain Point) ที่เป็นนโยบายระดับจังหวัด ที่มีความซับซ้อน และมีความต้องการข้อมูล เพื่อการตัดสินใจเฉพาะ

เพื่อให้ตอบโจทย์การดำเนินนโยบายของรัฐให้มีข้อมูลสถิติที่มีคุณภาพ สำนักงานสถิติจังหวัดในฐานะ เป็นหน่วยราชการบริหารส่วนภูมิภาค ที่มีหน้าที่บริหารจัดการข้อมูลสถิติและสารสนเทศสถิติที่สำคัญและ จำเป็นเพื่อสนับสนุนการพัฒนาในระดับพื้นที่ รวมทั้งยังเป็นเลขานุการคณะกรรมการสถิติระดับจังหวัด ซึ่งเป็น กลไกในการขับเคลื่อนให้จังหวัดมีข้อมูลสถิติที่มีคุณภาพตรงตามความต้องการของพื้นที่อย่างแท้จริง และสามารถบูรณาการข้อมูลสถิติดังกล่าวเพื่อตอบโจทย์การพัฒนาในทุกระดับ รวมทั้งเป็นการดำเนินการ ตามพระราชบัญญัติสถิติ พ.ศ. 2550 มาตรา 6 (1) กำหนดให้สำนักงานสถิติแห่งชาติมีหน้าที่ ในการจัดทำ แผนแม่บทเกี่ยวกับการดำเนินงานทางสถิติของรัฐ เสนอคณะรัฐมนตรีให้ความเห็นชอบ เพื่อให้การดำเนินงาน ด้านสถิติของประเทศมีความเป็นเอกภาพ ข้อมูลสถิติมีมาตรฐาน ลดความซ้ำซ้อนของการจัดทำสถิติ นำไปสู่ การแลกเปลี่ยนข้อมูลระหว่างหน่วยงานภาครัฐและใช้ข้อมูลสถิติและสารสนเทศร่วมกัน และมาตรา 6 (7) กำหนดให้สำนักงานสถิติแห่งชาติบูรณาการข้อมูล จากหน่วยงานภาครัฐอื่น ๆ เพื่อจัดทำฐานข้อมูลสถิติและ สารสนเทศของประเทศ

ดังนั้น การจัดทำแผนพัฒนาสถิติระดับจังหวัดตราด พ.ศ. 2566 – 2570 ฉบับนี้ มีวัตถุประสงค์หลัก เพื่อให้ได้รายการข้อมูลสถิติที่ใช้ในการจัดทำตัวชี้วัดในการตอบโจทย์ประเด็นปัญหา (Pain Point) ในการ พัฒนาจังหวัด รวมทั้งมีแนวทางในการพัฒนาการจัดเก็บ รวบรวม ข้อมูลสถิติที่สำคัญ จำเป็น สอดคล้อง กับยุทธศาสตร์ชาติ 20 ปี (พ.ศ. 2561 – 2580) แผนแม่บทภายใต้ยุทธศาสตร์ชาติ 23 ด้าน แผนการปฏิรูป ประเทศ 13 ด้าน เป้าหมายการพัฒนาที่ยั่งยืน (Sustainable Development Goal: SDGs) แผนพัฒนา เศรษฐกิจและสังคมแห่งชาติ ฉบับที่ 13 (พ.ศ. 2566 – 2570) แผนพัฒนาต่าง ๆ และแผนพัฒนาจังหวัด พ.ศ. 2566 – 2570 ซึ่งได้มีการดำเนินการตามมติคณะกรรมการบูรณาการนโยบายภาค (ก.บ.ภ.) ครั้งที่ 2/2564 เมื่อวันที่ 14 กรกฎาคม 2564 โดยแผนพัฒนาสถิติระดับจังหวัดตราดฉบับนี้ จะใช้ในการติดตาม ผลการพัฒนาสถิติและมีการทบทวนรายการสถิติที่อยู่ในแผนอย่างต่อเนื่อง เพื่อให้มั่นใจได้ว่าจังหวัดตราดจะมี ข้อมูลสถิติที่ทันสมัยตามนโยบายการพัฒนาจังหวัด

สารบัญ

บทที่ 1	บทนำ.....	1
1.1	หลักการและเหตุผล.....	1
1.2	วัตถุประสงค์การจัดทำแผนพัฒนาสถิติระดับจังหวัด	4
1.3	แนวทางการจัดทำแผนพัฒนาสถิติระดับจังหวัด.....	4
1.4	คำอธิบายศัพท์.....	5
บทที่ 2	นโยบายและยุทธศาสตร์ที่เกี่ยวข้องกับการพัฒนาในระดับจังหวัด	9
2.1	การศึกษา นโยบายและยุทธศาสตร์ที่เกี่ยวข้องกับการพัฒนาในระดับจังหวัด	10
2.3	การวิเคราะห์สถานการณ์ แนวโน้ม การพัฒนาในระดับจังหวัด.....	30
บทที่ 3	รายการข้อมูลสถิติทางการที่เกี่ยวข้องกับการพัฒนาในระดับจังหวัด.....	39
3.1	ประเด็นการพัฒนาที่ 1 : ผลักดันเมืองท่องเที่ยวที่เป็นมิตรกับสิ่งแวดล้อมอย่างมีระบบ เพื่อพัฒนาเศรษฐกิจอย่างยั่งยืน.....	39
3.2	ประเด็นการพัฒนาที่ 2 : ส่งเสริมการผลิตสินค้าเกษตรที่เป็นมิตรกับสิ่งแวดล้อมและ การแปรรูปให้ได้มาตรฐานสากล.....	48
3.3	ประเด็นการพัฒนาที่ 3 : เสริมสร้างศักยภาพทางเศรษฐกิจรองรับการค้า การลงทุน การท่องเที่ยวเพื่อเชื่อมโยงสู่ภูมิภาค.....	56
3.4	ประเด็นการพัฒนาที่ 4 : พัฒนาคุณภาพชีวิตของประชาชน เสริมสร้างความมั่นคง ชุมชนเข้มแข็งตามหลักปรัชญาของเศรษฐกิจพอเพียง.....	62
3.5	ประเด็นการพัฒนาที่ 5 : ยกระดับการบริหารจัดการทรัพยากรธรรมชาติและสิ่งแวดล้อมแบบมีส่วนร่วมอย่างยั่งยืน	73
บทที่ 4	สถานการณ์สถิติทางการ.....	81
บทที่ 5	ข้อเสนอแนะการพัฒนาการรวบรวมข้อมูลและแผนปฏิบัติการพัฒนาสถิติทางการ	101
ภาคผนวก		
ภาคผนวก ก	การวิเคราะห์ประเด็นการพัฒนาจังหวัดภายใต้แผนพัฒนาจังหวัดที่เป็นปัจจุบันที่สอดคล้องกับนโยบายและยุทธศาสตร์ต่าง ๆ ที่เกี่ยวข้องกับการพัฒนาในระดับจังหวัด	111
ภาคผนวก ข	ตัวชี้วัดการพัฒนาจังหวัด.....	115
ภาคผนวก ค	คำอธิบายข้อมูล (Metadata).....	125

สารบัญภาพ

ภาพ 1	แนวคิดการพัฒนาสถิติทางการ	3
ภาพ 2	กรอบแนวคิดการวิเคราะห์นโยบายและยุทธศาสตร์ที่เกี่ยวข้องกับการพัฒนาในระดับจังหวัด	9
ภาพ 3	ยุทธศาสตร์ชาติ 6 ด้านและการแปลงยุทธศาสตร์สู่การปฏิบัติ	10
ภาพ 4	17 เป้าหมายการพัฒนาที่ยั่งยืน	15
ภาพ 5	การจัดกลุ่ม SDGs ตามปัจจัยที่เชื่อมโยงกันใน 5 มิติ (5P)	15
ภาพ 6	การเชื่อมโยงยุทธศาสตร์ระดับประเทศสู่แผนพัฒนาจังหวัดตราด (พ.ศ. 2566 - 2570)	29
ภาพ 7	ดัชนีการพัฒนาภาพรวมของจังหวัดตราดเทียบกับค่ากลางประเทศ	33
ภาพ 8	ดัชนีด้านการพัฒนาคน (People) ของจังหวัดตราดเทียบกับค่ากลางประเทศ	34
ภาพ 9	ดัชนีการพัฒนาด้านเศรษฐกิจและความมั่งคั่ง (Prosperity) ของจังหวัดตราดเทียบกับค่ากลางประเทศ	35
ภาพ 10	ดัชนีการพัฒนาด้านสิ่งแวดล้อม (Planet) ของจังหวัดตราดเทียบกับค่ากลางประเทศ	36
ภาพ 11	ดัชนีการพัฒนาด้านสันติภาพและยุติธรรม (Peace) ของจังหวัดตราดเทียบกับค่ากลางประเทศ	37
ภาพ 12	ดัชนีการพัฒนาด้านความเป็นหุ้นส่วนพัฒนา (Partnership) ของจังหวัดตราดเทียบกับค่ากลางประเทศ	38
ภาพ 13	ห่วงโซ่คุณค่า (Value Chain) “การท่องเที่ยวที่เป็นมิตรกับสิ่งแวดล้อม”	41
ภาพ 14	ห่วงโซ่คุณค่า (Value Chain) “ทุเรียนตราด ทุเรียนคุณภาพ คุณธรรม”	49
ภาพ 15	ห่วงโซ่คุณค่า (Value Chain) “เศรษฐกิจการค้า การลงทุน การท่องเที่ยวที่เชื่อมโยงสู่ภูมิภาค”	58
ภาพ 16	ห่วงโซ่คุณค่า (Value Chain) “คุณภาพชีวิตที่มั่นคง ชุมชนเข้มแข็ง”	64
ภาพ 17	ห่วงโซ่คุณค่า (Value Chain) “ยกระดับทรัพยากรและสิ่งแวดล้อมอย่างยั่งยืน”	74
ภาพ ก1	การวิเคราะห์ประเด็นการพัฒนาจังหวัด ภายใต้แผนพัฒนาจังหวัดที่เป็นปัจจุบันที่สอดคล้องกับนโยบายและยุทธศาสตร์ต่าง ๆ ที่เกี่ยวข้องกับการพัฒนาในระดับจังหวัด	113
ภาพ ก2	ดัชนีรวมการพัฒนาจังหวัด	116
ภาพ ก3	ดัชนีผสม มิติการพัฒนาคน (People)	117
ภาพ ก4	ดัชนีผสม มิติเศรษฐกิจและความมั่งคั่ง (Prosperity)	118
ภาพ ก5	ดัชนีผสม มิติสิ่งแวดล้อม (Planet)	119
ภาพ ก6	ดัชนีผสม มิติสันติภาพและยุติธรรม (Peace)	120
ภาพ ก7	ดัชนีผสม มิติความเป็นหุ้นส่วนการพัฒนา (Partnership)	121
ภาพ ก8	ดัชนีการพัฒนาระดับจังหวัดตราด	122

สารบัญตาราง

ตาราง 1	ความสอดคล้องระหว่างประเด็นหมุดหมายตาม แผนพัฒนาเศรษฐกิจและสังคมแห่งชาติ ฉบับที่ 13 และประเด็นการพัฒนาจังหวัดของแผนพัฒนาจังหวัดฯ	20
ตาราง 2	ตัวชี้วัดตามแผนพัฒนาเศรษฐกิจและสังคมแห่งชาติ ฉบับที่ 13 และความสอดคล้องระหว่างตัวชี้วัดตามแผนพัฒนาจังหวัดฯ	21
ตาราง 3	การวิเคราะห์ประเด็นการพัฒนาจังหวัดภายใต้แผนพัฒนาจังหวัดที่เป็นปัจจุบัน ที่สอดคล้องกับยุทธศาสตร์ชาติ (พ.ศ. 2561 - 2580)	23
ตาราง 4	การวิเคราะห์ประเด็นการพัฒนาจังหวัดภายใต้แผนพัฒนาจังหวัดที่เป็นปัจจุบัน ที่สอดคล้องกับแผนแม่บทภายใต้ยุทธศาสตร์ชาติ	23
ตาราง 5	การวิเคราะห์ประเด็นการพัฒนาจังหวัดภายใต้แผนพัฒนาจังหวัดที่เป็นปัจจุบัน ที่สอดคล้องกับแผนการปฏิรูปประเทศ 13 ด้าน	24
ตาราง 6	การวิเคราะห์ประเด็นการพัฒนาจังหวัดภายใต้แผนพัฒนาจังหวัดที่เป็นปัจจุบัน ที่สอดคล้องกับ แผนพัฒนาเศรษฐกิจและสังคมแห่งชาติ ฉบับที่ 13	24
ตาราง 7	การวิเคราะห์ประเด็นการพัฒนาจังหวัดภายใต้แผนพัฒนาจังหวัดที่เป็นปัจจุบัน ที่สอดคล้องกับเป้าหมายการพัฒนาที่ยั่งยืน (SDGs)	25
ตาราง 8	การวิเคราะห์ประเด็นการพัฒนาจังหวัดภายใต้แผนพัฒนาจังหวัดที่เป็นปัจจุบัน ที่สอดคล้องกับกรอบแผนพัฒนาภาคตะวันออก	26
ตาราง 9	การวิเคราะห์ประเด็นการพัฒนาจังหวัดภายใต้แผนพัฒนาจังหวัดที่เป็นปัจจุบัน ที่สอดคล้องกับ แผนพัฒนากลุ่มจังหวัดภาคตะวันออก 2 (พ.ศ. 2566 – 2570)	26
ตาราง 10	การวิเคราะห์ประเด็นการพัฒนาจังหวัด ภายใต้แผนพัฒนาจังหวัดที่เป็นปัจจุบัน ที่สอดคล้องกับนโยบายและยุทธศาสตร์ต่าง ๆ ที่เกี่ยวข้องกับแผนพัฒนาจังหวัดตราด (พ.ศ. 2566 - 2570)	27
ตาราง 11	ผังสถิติทางการ “การท่องเที่ยวที่เป็นมิตรกับสิ่งแวดล้อม”	43
ตาราง 12	ผังสถิติทางการ “ทุเรียนตราด ทุเรียนคุณภาพ คุณธรรม”	51
ตาราง 13	ผังสถิติทางการ “เศรษฐกิจการค้า การลงทุน การท่องเที่ยวที่เชื่อมโยงสู่ภูมิภาค”	60
ตาราง 14	ผังสถิติทางการ “คุณภาพชีวิตที่มั่นคง ชุมชนเข้มแข็ง”	66
ตาราง 15	ผังสถิติทางการ “ยกระดับทรัพยากรสิ่งแวดล้อมอย่างยั่งยืน”	76
ตาราง 16	จำนวนบัญชีสถิติทางการ จำแนกตามชุดข้อมูล ความพร้อมเผยแพร่ของข้อมูล และความเป็นเจ้าของข้อมูล	86
ตาราง 17	จำนวนบัญชีสถิติทางการ จำแนกตามความพร้อมเผยแพร่ของข้อมูล ผลการดำเนินงาน และชุดข้อมูล	88
ตาราง 18	ผลการดำเนินงานการพัฒนาบัญชีสถิติทางการตามแนวทางการพัฒนาบัญชีสถิติ ทางการที่ความพร้อมเผยแพร่ของข้อมูลเป็น Tier 1	91

สารบัญตาราง (ต่อ)

ตาราง 19	ผลการดำเนินงานการพัฒนาบัญชีสถิติทางการตามแนวทางการพัฒนาบัญชีสถิติ ทางการที่ความพร้อมเผยแพร่ของข้อมูลเป็น Tier 2 (มีหน่วยงานรับผิดชอบ)	97
ตาราง 20	ผลการดำเนินงานการพัฒนาบัญชีสถิติทางการตามแนวทางการพัฒนาบัญชีสถิติ ทางการที่ความพร้อมเผยแพร่ของข้อมูลเป็น Tier 2 (ไม่มีหน่วยงานรับผิดชอบ) และ Tier 3	100
ตาราง 21	ข้อเสนอแนะแนวทางการพัฒนาการจัดเก็บข้อมูลสถิติทางการ	101
ตาราง 22	แผนปฏิบัติการพัฒนาสถิติทางการจังหวัดตราด ปีงบประมาณ พ.ศ. 2566	105
ตาราง 23	ค่าตัวชี้วัดการพัฒนาระดับจังหวัดตราด	123

บทนำ

1.1 หลักการและเหตุผล

“สถิติ” เป็นข้อมูลที่เกิดจากการจัดเก็บหรือบันทึกข้อมูลที่อยู่รอบตัวเราให้อยู่ในรูปข้อความหรือตัวเลข และนำมาประมวลผลเพื่อใช้ในการวัด ประเมินค่า หรือใช้สถิติเป็นเกณฑ์มาตรฐานสำหรับเปรียบเทียบการเปลี่ยนแปลงของอดีตและปัจจุบัน ไปจนถึงใช้คาดการณ์ในอนาคต ทำให้สถิติมีความสำคัญต่อทุกระดับ การขับเคลื่อนการพัฒนาประเทศ รัฐบาลจำเป็นต้องมีข้อมูลต่าง ๆ เพื่อใช้ในการกำหนดนโยบาย ยุทธศาสตร์ วางแผน และติดตามความก้าวหน้าการดำเนินงานตามนโยบายต่าง ๆ โดยเฉพาะอย่างยิ่ง “องค์ความรู้จากสถิติ ที่เกี่ยวกับสถานการณ์ด้านเศรษฐกิจ สังคม และทรัพยากรธรรมชาติและสิ่งแวดล้อมของประเทศ เพื่อกำหนดนโยบาย ขับเคลื่อน และติดตามประเมินผลการดำเนินนโยบายต่าง ๆ”

ด้วยพัฒนาการทางคอมพิวเตอร์และเทคโนโลยีสารสนเทศที่เปลี่ยนแปลงอย่างรวดเร็วทำให้ระบบการจัดเก็บข้อมูลสถิติของประเทศเป็น “ระบบสถิติแบบกระจายงาน” กล่าวคือ หน่วยงานภาครัฐต่างมีระบบจัดเก็บข้อมูลทั้งที่ได้จากการบริหารงาน งานทะเบียน และจากความต้องการเฉพาะของหน่วยงาน เพื่อประมวลเป็นสถิติและสารสนเทศตามความต้องการของหน่วยงานเป็นหลัก ซึ่งการดำเนินงานดังกล่าวมีข้อดีคือ ทำให้หน่วยงานมีข้อมูลใช้เพื่อการตัดสินใจตามภารกิจของหน่วยงานได้ตรงความต้องการ สะดวก และรวดเร็ว แต่ในขณะเดียวกัน การกำหนดนโยบายหรือทิศทางการพัฒนาประเทศควรพัฒนาบนพื้นฐานที่เห็นภาพองค์รวมของทุกส่วนที่เกี่ยวข้อง ไม่อาจพิจารณาแยกส่วนระหว่างด้านเศรษฐกิจ สังคม และสิ่งแวดล้อม จึงจำเป็นต้องมีข้อมูลที่บูรณาการกันเพื่อสะท้อนให้ผู้กำหนดนโยบายได้เห็นภาพรวมผ่านเป้าหมาย เป้าประสงค์และตัวชี้วัดอย่างแท้จริง ด้วยสาเหตุดังกล่าว จึงทำให้เกิดปัญหาเมื่อผู้ใช้หรือผู้บริหารต้องการนำข้อมูลจากต่างหน่วยงานมาใช้ประโยชน์ร่วมกันทำได้ยาก เพราะแต่ละหน่วยงานต่างมีวิธีการ วัตถุประสงค์ และการจัดเก็บข้อมูลที่แตกต่างกัน

ดังนั้น การที่สังคมไทยจะมีข้อมูลสถิติเพื่อสนับสนุนการวางแผนการพัฒนาประเทศในทิศทางที่ดีขึ้น จำเป็นต้องมีการบริหารจัดการระบบสถิติของประเทศเพื่อแก้ไขปัญหาดังกล่าว โดยสำนักงานสถิติแห่งชาติได้จัดทำแผนแม่บทระบบสถิติประเทศไทยขึ้นเป็นครั้งแรกในปี พ.ศ. 2554 และแผนแม่บทระบบสถิติประเทศไทยฉบับที่ 2 (พ.ศ. 2559 – 2565) เพื่อให้การแปลงแผนแม่บทระบบสถิติประเทศไทยไปสู่การปฏิบัติเป็นไป

PAIN POINT ของผู้ใช้ข้อมูลภาครัฐ

- data silo ต่างระบบจัดเก็บต่างเจ้าของ
- วิธีการและช่วงเวลาในการจัดเก็บที่ต่างกัน
- คำนียามต่างกันตามภารกิจ/กฎหมายของหน่วยงาน
- นำมาใช้ประโยชน์ร่วมกันยาก
- ข้อจำกัดด้านบุคลากรและงบประมาณ
- มีข้อมูลซ้ำซ้อน
- มี Data Gap แต่ไม่มีหน่วยงานรับผิดชอบ
- ข้อมูลไม่ถูกต้อง
- ข้อมูลไม่เป็นปัจจุบัน
- มีข้อมูลแต่ผู้ใช้ไม่สามารถเข้าถึงได้
- ฯลฯ

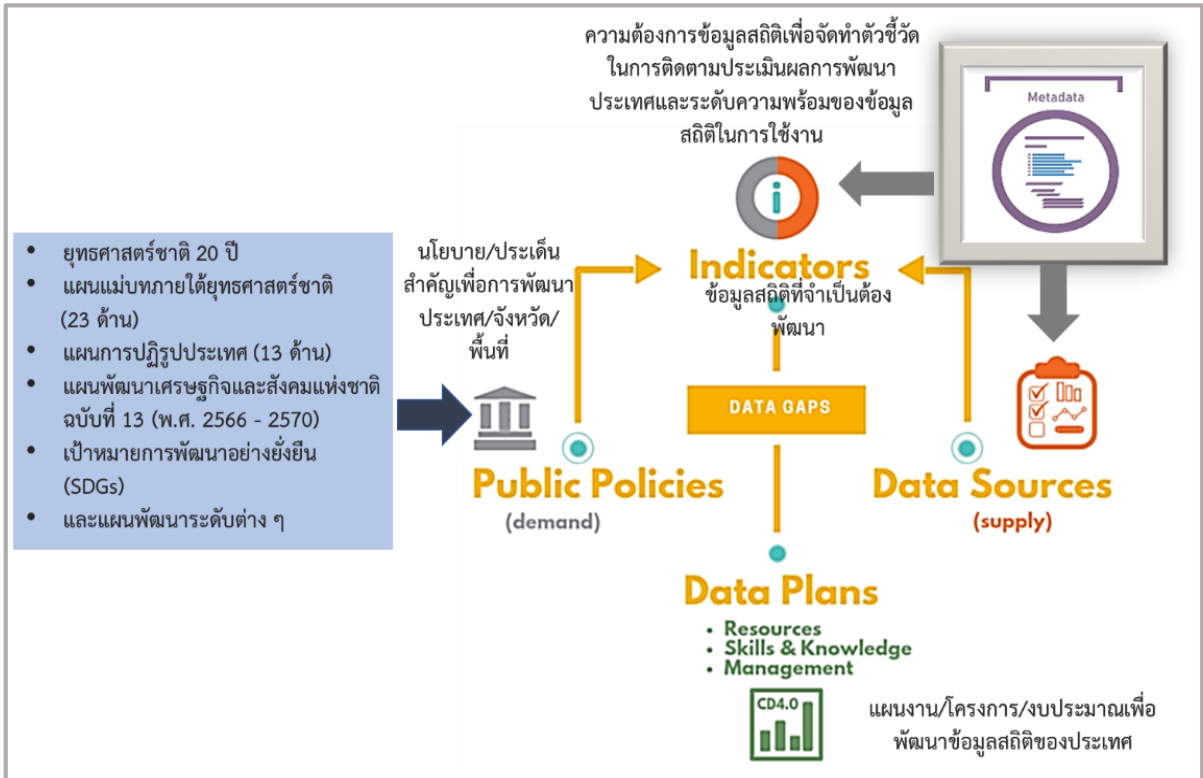
อย่างมีประสิทธิภาพ และเกิดผลสัมฤทธิ์อย่างเป็นรูปธรรมสอดคล้องกับรัฐธรรมนูญแห่งราชอาณาจักรไทย พ.ศ. 2560 มาตรา 258 ข(2) “ให้มีการบูรณาการฐานข้อมูลของหน่วยงานของรัฐทุกหน่วยงานเข้าด้วยกัน เพื่อให้เป็นระบบข้อมูลเพื่อการบริหารราชการแผ่นดินและการบริการประชาชน” ทั้งในระดับภารกิจ (กระทรวง กรม) และระดับพื้นที่ (จังหวัด)

สำนักงานสถิติจังหวัดในฐานะฝ่ายเลขานุการคณะกรรมการสถิติระดับจังหวัดได้มีการพัฒนาข้อมูลสถิติและสารสนเทศระดับพื้นที่ร่วมกับหน่วยงานที่เกี่ยวข้องในระดับพื้นที่ ผ่านกลไกของคณะกรรมการสถิติระดับจังหวัด คณะทำงานสถิติระดับจังหวัด โดยได้มีการจัดทำแผนพัฒนาสถิติระดับจังหวัด ขึ้นเป็นครั้งแรกในปี พ.ศ. 2557 ผลลัพธ์คือได้ชุดข้อมูลที่ตอบโจทย์ยุทธศาสตร์จังหวัด ผลิตภัณฑ์ที่มีศักยภาพ (Product Champion) ประเด็นปัญหาสำคัญ (Critical Issue) และแผนพัฒนาสถิติระดับจังหวัด ซึ่งเป็นกรอบแนวทางการดำเนินงานเพื่อการพัฒนาการจัดเก็บข้อมูลสถิติที่สำคัญและจำเป็นต่อการบริหารงานยุทธศาสตร์จังหวัด โดยมีแผนพัฒนาจังหวัด และแผนปฏิบัติราชการประจำปี เป็นกลไกในการเชื่อมโยงความต้องการข้อมูลกับแนวทางการพัฒนาข้อมูลสถิติระดับจังหวัด เพื่อให้ได้สถิติทางการ (Official Statistics) ระดับจังหวัด คือรายการข้อมูลสถิติที่สำคัญและจำเป็นที่ใช้สนับสนุนการตัดสินใจ ที่ได้มาจากกระบวนการจัดทำแผนพัฒนาจังหวัด และแผนปฏิบัติราชการประจำปี ที่นำไปสู่การจัดสรรงบประมาณในแผนงานและโครงการประจำปีของจังหวัด ประกอบด้วย ปัจจัยสู่ความสำเร็จ (Critical Success Factor) ตัวชี้วัด (Key Performance Indicator) และข้อมูลพื้นฐานที่สำคัญ (Baseline Data) รวมทั้งคำอธิบายข้อมูลสถิติทางการ (Official Statistics Metadata) ซึ่งเป็นการอธิบายข้อมูลที่ส่วนราชการดำเนินการจัดเก็บข้อมูลดังกล่าว โดยการขับเคลื่อนจัดทำแผนพัฒนาสถิติระดับจังหวัด (พ.ศ. 2566 – 2570) ดำเนินการผ่านกลไกคณะกรรมการสถิติระดับจังหวัด เพื่อสร้างการมีส่วนร่วม โดยยึดหลักแนวคิด “Demand-Driven” ที่ต้องการผลิตสถิติทางการที่มีคุณภาพบนพื้นฐานของความต้องการใช้สถิติอย่างแท้จริงที่สอดคล้องกับนโยบายสำคัญของประเทศ ได้แก่

- ยุทธศาสตร์ชาติ 20 ปี (พ.ศ. 2561 - 2580)
- แผนแม่บทภายใต้ยุทธศาสตร์ชาติ (23 ด้าน)
- แผนการปฏิรูปประเทศ (13 ด้าน)
- แผนพัฒนาเศรษฐกิจและสังคมแห่งชาติ ฉบับที่ 13 (พ.ศ. 2566 - 2570)
- เป้าหมายการพัฒนาที่ยั่งยืน (Sustainable Development Goals: SDGs) ที่เชื่อมโยงกับกรอบการจัดทำแผนพัฒนาเศรษฐกิจและสังคมแห่งชาติ ฉบับที่ 13 (พ.ศ. 2566 - 2570)
- แผนยุทธศาสตร์และแผนพัฒนาระดับต่าง ๆ ในประเด็นที่เกี่ยวข้องกับยุทธศาสตร์การพัฒนาจังหวัด
- แผนพัฒนาจังหวัด พ.ศ. 2566 - 2570¹

¹ นโยบาย หลักเกณฑ์ วิธีการจัดทำพัฒนาจังหวัด และแผนพัฒนาจังหวัด พ.ศ. 2566 – 2570 (มติคณะกรรมการบูรณาการนโยบายภาค (ก.บ.ภ.) ครั้งที่ 2/2564 เมื่อวันที่ 14 กรกฎาคม 2564) โดยให้จังหวัดและกลุ่มจังหวัดดำเนินการจัดทำแผนพัฒนาจังหวัด และแผนพัฒนาจังหวัด พ.ศ. 2566 – 2570 เพื่อให้แผนทันสถานการณ์ และใช้เป็นกรอบและทิศทางในการจัดทำแผนปฏิบัติราชการประจำปีของจังหวัดและกลุ่มจังหวัด ประจำปีงบประมาณ พ.ศ. 2566 – 2570

เพื่อให้ได้รายการข้อมูลสถิติที่ใช้ในการจัดทำตัวชี้วัดในการติดตามผลการพัฒนาประเทศในแต่ละระดับ โดยเฉพาะในระดับพื้นที่ ซึ่งต้องตรวจสอบสถานะรายการข้อมูลสำคัญที่ภาครัฐมีอยู่ (Data Supply) ว่ามีหน่วยงานเจ้าของข้อมูลหรือไม่ (หากเป็นข้อมูลที่เจ้าของข้อมูลเป็นหน่วยงานส่วนราชการส่วนกลาง สำนักงานสถิติแห่งชาติจะทำหน้าที่ประสานต่อไป) ถ้ารายการข้อมูลสถิติมีหน่วยงานเจ้าของข้อมูลแล้ว หน่วยงานเจ้าของข้อมูลจำเป็นต้องจัดทำคำอธิบายข้อมูลหรือเมทาดาทา (Metadata) เพื่อลงทะเบียนนำเข้าสู่ระบบบัญชีข้อมูลภาครัฐหรือ GD Catalog เพื่อให้บริการและให้แน่ใจว่ามีข้อมูลสถิติที่สามารถใช้ในการประเมินและติดตามผลตัวชี้วัดการพัฒนาประเทศในแต่ละระดับได้ ดังภาพ 1



ภาพ 1 แนวคิดการพัฒนาสถิติทางการ

แต่หากมีความจำเป็นต้องมีข้อมูลใดแต่พบว่ายังไม่มีหน่วยงานดำเนินการจัดทำข้อมูล คณะกรรมการสถิติระดับจังหวัดจะพิจารณาขอหมายหน่วยงานจัดทำข้อมูลนั้น ซึ่งกระบวนการดังกล่าวจะนำไปสู่การพัฒนาการจัดทำข้อมูลสถิติทางการในระดับพื้นที่ให้มีข้อมูลที่เพียงพอและตอบโจทย์ความต้องการใช้งานจริงตามความต้องการของผู้ใช้งานได้ รวมทั้งมีข้อมูลสำหรับการติดตามและประเมินผลการพัฒนาระดับพื้นที่อย่างถูกต้องและมีธรรมาภิบาล ดังนั้นคณะกรรมการสถิติระดับจังหวัดจึงได้จัดทำแผนพัฒนาสถิติระดับจังหวัดตราดฉบับนี้ขึ้น เพื่อเป็นเครื่องมือสำคัญในการกำหนดกรอบแนวทางการดำเนินงานเพื่อการพัฒนาการจัดทำข้อมูลสถิติที่สำคัญและจำเป็นต่อการบริหารงานของจังหวัด

1.2 วัตถุประสงค์การจัดทำแผนพัฒนาสถิติระดับจังหวัด

- 1.2.1 เพื่อศึกษาและวิเคราะห์นโยบายและยุทธศาสตร์ตามยุทธศาสตร์ชาติ 20 ปี (พ.ศ. 2561 – 2580) แผนแม่บทภายใต้ยุทธศาสตร์ชาติ (23 ด้าน) แผนการปฏิรูปประเทศ (13 ด้าน) แผนพัฒนาเศรษฐกิจและสังคมแห่งชาติ ฉบับที่ 13 (พ.ศ. 2566 – 2570) เป้าหมายการพัฒนาที่ยั่งยืน (Sustainable Development Goals: SDGs) (ร่าง) กรอบพัฒนาภาค (พ.ศ. 2566 – 2570) และแผนพัฒนากลุ่มจังหวัด (พ.ศ. 2566 – 2570) ที่สอดคล้องกับแผนพัฒนาจังหวัด (พ.ศ. 2566 – 2570) หรือนโยบายของผู้บริหารในจังหวัด
- 1.2.2 เพื่อจัดทำรายการข้อมูลสถิติทางการที่เกี่ยวข้องกับการพัฒนาในระดับจังหวัดที่สอดคล้องกับแผนยุทธศาสตร์และแผนพัฒนาระดับต่าง ๆ พร้อมทั้งกำหนดหน่วยงานที่มีหน้าที่รับผิดชอบในการจัดทำข้อมูลที่ยังไม่มีหน่วยงานใดดำเนินการ และเชื่อมโยง/บูรณาการข้อมูลในระดับพื้นที่
- 1.2.3 เพื่อสร้างวัฒนธรรมการใช้ข้อมูลสถิติ สนับสนุนการตัดสินใจในระดับพื้นที่ ตลอดจนสร้างโอกาสการเข้าถึงข้อมูลในระดับพื้นที่ของประชาชน
- 1.2.4 เพื่อสร้างเครือข่าย การมีส่วนร่วมของหน่วยงานในระดับพื้นที่ในการผลิตข้อมูลทางสถิติ และการประยุกต์ใช้ข้อมูลเพื่อการตัดสินใจอย่างมีประสิทธิภาพ
- 1.2.5 เพื่อพัฒนาบุคลากรด้านสถิติของหน่วยงานที่เกี่ยวข้อง ให้มีความเป็นมืออาชีพด้านข้อมูลสถิติ และสารสนเทศที่สนับสนุนการพัฒนาในระดับพื้นที่

1.3 แนวทางการจัดทำแผนพัฒนาสถิติระดับจังหวัด

- 1.3.1 ศึกษา ยุทธศาสตร์ชาติ 20 ปี (พ.ศ. 2561 – 2580) แผนแม่บทภายใต้ยุทธศาสตร์ชาติ (23 ด้าน) แผนการปฏิรูปประเทศ (13 ด้าน) และแผนพัฒนาเศรษฐกิจและสังคมแห่งชาติ ฉบับที่ 13 (พ.ศ. 2566 – 2570) เป้าหมายการพัฒนาที่ยั่งยืน (Sustainable Development Goals: SDGs) (ร่าง) กรอบพัฒนาภาค (พ.ศ. 2566 – 2570) แผนพัฒนากลุ่มจังหวัด (พ.ศ. 2566 – 2570) แผนพัฒนาจังหวัด (พ.ศ. 2566 – 2570) หรือนโยบายของผู้บริหารในจังหวัด
- 1.3.2 วิเคราะห์ความสอดคล้องเชื่อมโยงระหว่างประเด็นการพัฒนาจังหวัด ตัวชี้วัดการพัฒนาฯ กับแผนยุทธศาสตร์และแผนพัฒนาระดับต่าง ๆ โดยมีการประชุมหารือร่วมกับสำนักงานจังหวัดและหน่วยงานที่เกี่ยวข้อง
- 1.3.3 วิเคราะห์ห่วงโซ่คุณค่าจากแผนแม่บทภายใต้ยุทธศาสตร์ชาติ (23 ด้าน) ซึ่งใช้เป็นกรอบในการจัดทำห่วงโซ่คุณค่าที่สอดคล้องกับแผนพัฒนาจังหวัด โดยมีการประชุมหารือร่วมกับสำนักงานจังหวัดและหน่วยงานที่เกี่ยวข้อง

- 1.3.4 ทบทวนรายการสถิติทางการ 21 สาขา² รายการข้อมูลสถิติทางการในระดับพื้นที่ และสรุปรวบรวมรายการข้อมูลสถิติทางการของแต่ละห่วงโซ่คุณค่าที่เกี่ยวข้องกับการพัฒนาในระดับจังหวัด เพื่อจัดทำเป็นร่างผังสถิติทางการ
- 1.3.5 จัดทำผังสถิติทางการ ที่แสดงชื่อตัวชี้วัด รายการสถิติทางการ การจัดจำแนก ระดับการนำเสนอ ผล สถานะ และหน่วยงาน ทั้งนี้สถิติทางการในผังสถิติทางการบางรายการอาจจะยังไม่มี การผลิต หรือขาดหน่วยงานที่รับผิดชอบในปัจจุบัน ซึ่งจะต้องได้รับการพิจารณาเป็นส่วนหนึ่งของยุทธศาสตร์การพัฒนาในลำดับต่อไป
- 1.3.6 สรุปข้อเสนอแนะการพัฒนาการจัดเก็บข้อมูลและเสนอแผนการพัฒนาในอนาคต

1.4 คำอธิบายศัพท์

- 1.4.1 ห่วงโซ่คุณค่าภายใต้แผนแม่บทภายใต้ยุทธศาสตร์ชาติ (23 ด้าน)³ เป็นองค์ประกอบ (อาจรวมถึงกิจกรรมและกระบวนการต่าง ๆ) ที่มีความสอดคล้องและสัมพันธ์กันเป็นระบบ ภายใต้แผนแม่บทย่อย ตั้งแต่จุดเริ่มต้นของกระบวนการดำเนินงาน (ต้นทาง) ไปจนกระทั่งสิ้นสุดกระบวนการดำเนินงาน (ปลายทาง) ที่ส่งผลต่อการบรรลุเป้าหมายแผนแม่บทย่อย นั้น ๆ ได้ตามที่กำหนด โดยทางสำนักงานสภาพัฒนาการเศรษฐกิจและสังคมแห่งชาติได้จัดทำ 140 Final Value Chains เพื่อใช้ประกอบการจัดทำโครงการสำคัญต่าง ๆ
- 1.4.2 ห่วงโซ่คุณค่าทั่วไป (Generic Value Chain: GVC)⁴ เป็นห่วงโซ่คุณค่ารูปแบบกลางที่ได้จากการทบทวนประเด็นยุทธศาสตร์การพัฒนาภาพรวมของจังหวัด (กรอบการดำเนินงานปี 2557) สามารถแบ่งแนวทางการพัฒนาเป็น 3 ด้าน คือ เศรษฐกิจ สังคม และทรัพยากรธรรมชาติและสิ่งแวดล้อม ซึ่งประเด็นในแต่ละด้านจะมีประเด็นย่อยรวม 18 เรื่อง ในแต่ละเรื่องจะมีการจัดทำห่วงโซ่คุณค่าแสดงกิจกรรมหลัก (Primary Activities) และกิจกรรมสนับสนุน (Support Activities) โดยกิจกรรมทุกประเภทมีส่วนในการช่วยเพิ่มคุณค่าให้กับสินค้าหรือบริการ หรือลด กำไร ป้องกันปัญหาให้กับประเด็นปัญหาสำคัญที่เลือก โดยแต่ละกิจกรรมในแต่ละข้อต่อของห่วงโซ่คุณค่า (Value Chain: VC) จะแสดงให้เห็นถึงคุณค่า หรือ ประโยชน์ที่ให้กับการพัฒนาพื้นที่

² สถิติทางการ 21 สาขา ประกอบด้วย ด้านสังคม 9 สาขา ได้แก่ 1) ประชากรศาสตร์ ประชากรและเคหะ 2) แรงงาน 3) การศึกษา 4) ศาสนา ศิลปะ และวัฒนธรรม 5) สุขภาพ 6) สวัสดิการสังคม 7) หญิงและชาย 8) รายได้และรายจ่ายของครัวเรือน 9) ยุติธรรมความมั่นคงการเมืองและการปกครอง ด้านเศรษฐกิจ 11 สาขา ได้แก่ 10) บัญชีประชาชาติ 11) เกษตร และประมง 12) อุตสาหกรรม 13) พลังงาน 14) การค้าและราคา 15) ขนส่ง และโลจิสติกส์ 16) เทคโนโลยีสารสนเทศและการสื่อสาร 17) การท่องเที่ยวและการกีฬา 18) การเงิน การธนาคาร และประกันภัย 19) การคลัง 20) วิทยาศาสตร์ เทคโนโลยีและนวัตกรรม ด้านทรัพยากรธรรมชาติและสิ่งแวดล้อม 21) ทรัพยากรธรรมชาติและสิ่งแวดล้อม

³ ที่มา: การประชุมเชิงปฏิบัติการจัดทำโครงการสำคัญ ประจำปีงบประมาณ 2565 เอกสารประกอบการบรรยาย: การวิเคราะห์และประมวลผลห่วงโซ่คุณค่า (Value Chain) ที่ส่งผลต่อการบรรลุเป้าหมายแผนแม่บทย่อย Workshop2 วันที่ 9 ก.ค. 63

⁴ ผลจากการจัดทำโครงการพัฒนาข้อมูลสถิติและสารสนเทศระดับพื้นที่ 76 จังหวัด และ 18 กลุ่มจังหวัด พ.ศ. 2557

- 1.4.3 ห่วงโซ่คุณค่าที่สอดคล้องกับแผนพัฒนาจังหวัด เป็นห่วงโซ่คุณค่าของจังหวัดในแต่ละประเด็น การพัฒนาภายใต้แผนพัฒนาจังหวัด โดยใช้ห่วงโซ่คุณค่าภายใต้แผนแม่บทภายใต้ยุทธศาสตร์ชาติ (23 ด้าน) 140 Final Value Chains และห่วงโซ่คุณค่าทั่วไป (Generic Value Chain: GVC) เป็นกรอบในการจัดทำเพื่อให้ได้ห่วงโซ่คุณค่าตามประเด็นการพัฒนาจังหวัดที่ประกอบด้วย กิจกรรมหลัก (Primary Activities) และกิจกรรมสนับสนุน (Support Activities) ที่มีความสอดคล้องและสัมพันธ์กันเป็นระบบ ตั้งแต่จุดเริ่มต้นของกระบวนการดำเนินงาน (ต้นทาง) ไปจนกระทั่งสิ้นสุดกระบวนการดำเนินงาน (ปลายทาง) ที่ส่งผลต่อการบรรลุ เป้าหมายประเด็นการพัฒนาจังหวัดได้ตามที่กำหนด
- 1.4.4 แผนพัฒนาสถิติระดับจังหวัด⁵ เป็นเครื่องมือสำคัญในการกำหนดกรอบแนวทางการดำเนินงานเพื่อการพัฒนาการจัดเก็บข้อมูลสถิติที่สำคัญและจำเป็นต่อการบริหารงาน ยุทธศาสตร์จังหวัดในระยะสั้น 1 ปี และระยะกลาง 4 ปี เพื่อให้เชื่อมโยงกับการจัดทำ แผนพัฒนาจังหวัดและสอดคล้องกับแผนยุทธศาสตร์และแผนพัฒนาระดับต่าง ๆ ซึ่งจะ กำหนดกิจกรรมต่าง ๆ เพื่อพัฒนาคุณภาพสถิติทางการว่ามีรายการใดบ้าง จะพัฒนาอย่างไร หน่วยงานใดเป็นผู้รับผิดชอบ พร้อมทั้งระบุระยะเวลาที่ต้องดำเนินการด้วย
- 1.4.5 สถิติทางการ (Official Statistics)⁶ หมายถึง ข้อความหรือตัวเลขที่เป็นตัวแทนแสดงถึง คุณลักษณะของสิ่งต่าง ๆ ในประเทศ ที่ประมวลตามความเป็นจริงจากข้อมูลที่เก็บรวบรวมได้ ตามหลักวิชาการทางสถิติและเป็นสถิติที่มีความสำคัญต่อการใช้ในการกำหนดนโยบายเพื่อ การพัฒนาประเทศ
- 1.4.6 บัญชีสถิติทางการ เอกสารแสดงบรรดารายการสถิติทางการเพื่อจัดทำแผนกำหนดความ รับผิดชอบในการดำเนินงานทางสถิติตามแผนแม่บท
- 1.4.7 คำอธิบายข้อมูลหรือเมทาดาทา⁷ (Metadata) หมายถึง ข้อมูลที่ใช้อธิบายข้อมูลหลักหรือกลุ่ม ที่เกี่ยวข้องทั้งกระบวนการเชิงธุรกิจ (ในที่นี้หมายถึง กระบวนการทำงานตามภารกิจของ หน่วยงาน) และเชิงเทคโนโลยีสารสนเทศ กฎและข้อจำกัดของข้อมูล และโครงสร้างของ ข้อมูล เมทาดาทาช่วยให้หน่วยงานสามารถเข้าใจข้อมูล ระบบ และขั้นตอนการทำงานได้ดี ยิ่งขึ้น โดยการบริหารจัดการเมทาดาทา (Metadata Management) เริ่มตั้งแต่การเก็บ รวบรวม การจัดกลุ่ม การดูแล และการควบคุมเมทาดาทา ทั้งนี้ ข้อมูลแต่ละชุดควรมีเมทาดาทา เพื่อให้ผู้ใช้งานทราบเกี่ยวกับชุดข้อมูล เช่น รายละเอียดของชุดข้อมูล สิ่งที่เกี่ยวข้องกับ ชุดข้อมูล วัตถุประสงค์การนำไปใช้ และฟิลด์ข้อมูล เป็นต้น ซึ่งคำอธิบายชุดข้อมูล ประกอบด้วยคำอธิบายข้อมูลจำนวน 14 รายการ สำหรับ 1 ชุดข้อมูล ที่หน่วยงานต้องจัดทำ และระบุรายละเอียด ได้แก่ ประเภทข้อมูล ชื่อชุดข้อมูล องค์กร ชื่อผู้ติดต่อ อีเมลผู้ติดต่อ

⁵ ที่มา: ผลจากการจัดทำโครงการพัฒนาข้อมูลสถิติและสารสนเทศระดับพื้นที่ 76 จังหวัด และ 18 กลุ่มจังหวัด พ.ศ. 2557

⁶ ที่มา: แผนแม่บทระบบสถิติประเทศไทย พ.ศ. 2554 – 2558 หน้า 6

⁷ ที่มา: (ร่าง) คำอธิบาย ข้อมูลหรือเมทาดาทา (Metadata) สำหรับชุดข้อมูลภาครัฐ

คำสำคัญ รายละเอียด วัตถุประสงค์ หน่วยความถี่ของการปรับปรุงข้อมูล ค่าความถี่ของการปรับปรุงข้อมูล ขอบเขตเชิงภูมิศาสตร์หรือเชิงพื้นที่ แหล่งที่มา รูปแบบการเก็บข้อมูล หมวดหมู่ข้อมูลตามธรรมาภิบาลข้อมูลภาครัฐ และสัญญาอนุญาตให้ใช้ข้อมูล

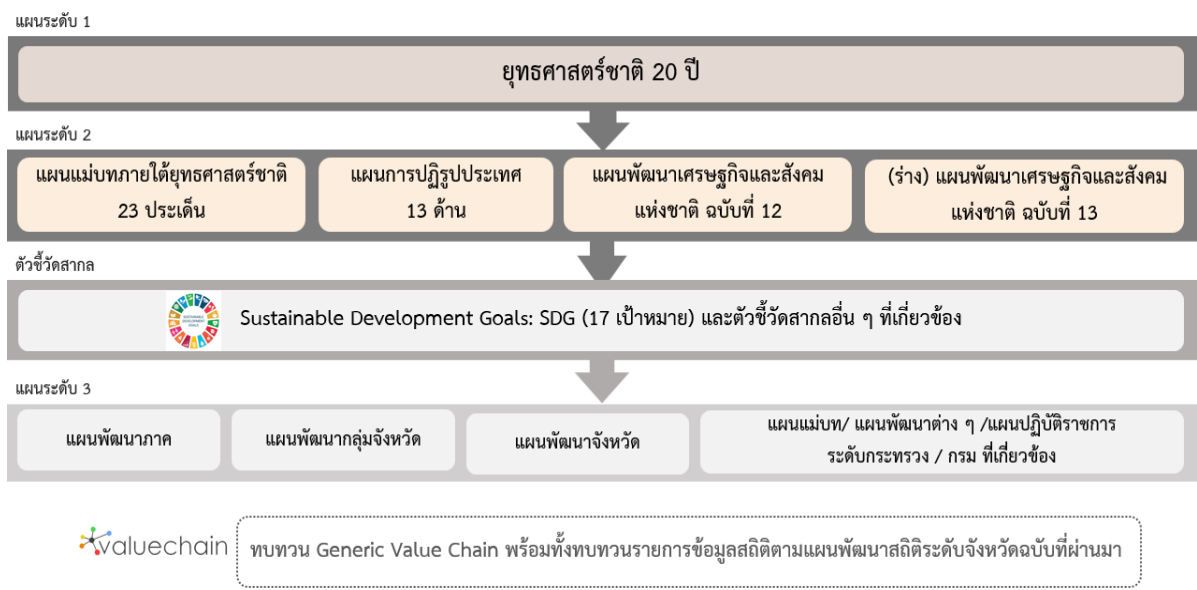
- 1.4.8 หน่วยงาน⁸ หมายถึง ส่วนราชการ รัฐวิสาหกิจ องค์กรมหาชน องค์กรปกครองส่วนท้องถิ่น และหน่วยงานอื่นของรัฐ
- 1.4.9 เจ้าของข้อมูล (Data Owners)⁹ หมายถึง บุคคลที่ทำหน้าที่ตรวจสอบดูแลข้อมูลโดยตรง สร้างความมั่นใจได้ว่าการบริหารจัดการข้อมูลสอดคล้องกับนโยบาย มาตรฐาน กฎระเบียบ หรือกฎหมาย เจ้าของข้อมูลทำการทบทวนและอนุมัติการดำเนินการต่าง ๆ ที่เกี่ยวข้องกับข้อมูล เช่น การเปลี่ยนแปลงเมทาดาทาและเกณฑ์การทำดาตาคลีนซิง (Data Cleansing) นอกจากนี้ยังทำหน้าที่ในการให้สิทธิ์ในการเข้าถึงข้อมูล จัดชั้นความลับของข้อมูล เจ้าของข้อมูลมักจะอยู่ในตำแหน่งบริหาร เช่น ผู้อำนวยการฝ่ายหรือหัวหน้าส่วนงานบุคคลเป็น เจ้าของข้อมูลบุคคล ผู้อำนวยการฝ่ายหรือหัวหน้าส่วนงานการเงินเป็นเจ้าของข้อมูลการเงิน เป็นต้น

⁸ ที่มา: พระราชบัญญัติสถิติ พ.ศ. 2550

⁹ ที่มา: ธรรมาภิบาลข้อมูลภาครัฐ หน้า 36

นโยบายและยุทธศาสตร์ที่เกี่ยวข้องกับการพัฒนาในระดับจังหวัด

การขับเคลื่อนในการจัดทำแผนพัฒนาสถิติระดับจังหวัด (พ.ศ. 2566 – 2570) ได้ศึกษายุทธศาสตร์ชาติ 20 ปี (พ.ศ. 2561 – 2580) แผนแม่บทภายใต้ยุทธศาสตร์ชาติ (23 ด้าน) แผนการปฏิรูปประเทศ (13 ด้าน) แผนพัฒนาเศรษฐกิจและสังคมแห่งชาติ ฉบับที่ 13 (พ.ศ. 2566 – 2570) เป้าหมายการพัฒนาที่ยั่งยืน (Sustainable Development Goals: SDGs) และตัวชี้วัดสากลอื่น ๆ ที่สำคัญ เช่น การจัดอันดับขีดความสามารถในการแข่งขัน (International Institute for Management Development: IMD) ยุทธศาสตร์การพัฒนาของแผนแม่บท/แผนพัฒนาต่าง ๆ/แผนปฏิบัติราชการระดับกระทรวง กรมที่เกี่ยวข้อง (ร่าง) กรอบพัฒนาภาค (พ.ศ. 2566 – 2570) แผนพัฒนากลุ่มจังหวัด (พ.ศ. 2566 – 2570) แผนพัฒนาจังหวัด (พ.ศ. 2566 – 2570) หรือนโยบายของผู้บริหารในจังหวัด เป็นต้น พร้อมทั้งวิเคราะห์ความสอดคล้องเชื่อมโยงระหว่างประเด็นการพัฒนาจังหวัด ตัวชี้วัดการพัฒนากับแผนยุทธศาสตร์และแผนพัฒนาระดับต่าง ๆ เพื่อเป็นกรอบแนวคิดในการดำเนินการในครั้งนี้ ดังภาพ 2



ภาพ 2 กรอบแนวคิดการวิเคราะห์นโยบายและยุทธศาสตร์ที่เกี่ยวข้องกับการพัฒนาในระดับจังหวัด

2.1 การศึกษานโยบายและยุทธศาสตร์ที่เกี่ยวข้องกับการพัฒนาในระดับจังหวัด

การจัดทำแผนพัฒนาสถิติระดับจังหวัดตราด (พ.ศ. 2566 – 2570) ได้มีการศึกษานโยบายและยุทธศาสตร์ที่เกี่ยวข้องเพื่อให้เกิดความเชื่อมโยงระหว่างแผนและข้อมูลสถิติที่ใช้ในกำหนดนโยบาย การจัดทำตัวชี้วัดเพื่อติดตามประเมินผล ดังนี้

2.1.1 ยุทธศาสตร์ชาติ 20 ปี (พ.ศ. 2561 – 2580)¹⁰

เครื่องมือสำคัญในการบริหารราชการแผ่นดินและใช้เป็นแนวทางในการสนับสนุนการตัดสินใจของผู้บริหาร รวมถึงการวางกรอบการพัฒนาประเทศให้เป็นไปในแนวทางที่เหมาะสมสอดคล้องกับการเปลี่ยนแปลงของประเทศ ทั้งในด้านเศรษฐกิจ สังคม และทรัพยากรธรรมชาติและสิ่งแวดล้อม ได้อย่างมีประสิทธิภาพ เพื่อให้บรรลุวิสัยทัศน์ “ประเทศไทยมีความมั่นคง มั่งคั่ง ยั่งยืน เป็นประเทศที่พัฒนาแล้ว ด้วยการพัฒนาตามหลักปรัชญาของเศรษฐกิจพอเพียง” หรือตามคติพจน์ “มั่นคง มั่งคั่ง ยั่งยืน” ประกอบด้วย 6 ยุทธศาสตร์โดยมีการแปลงยุทธศาสตร์สู่การปฏิบัติ ดังภาพ 3 เพื่อยกระดับศักยภาพของประเทศในหลากหลายมิติ พัฒนาคมนในทุกมิติและในทุกช่วงวัยให้เป็นคนดี คนเก่ง และมีคุณภาพ สร้างโอกาสและความเสมอภาคทางสังคม สร้างการเติบโตบนคุณภาพชีวิตที่เป็นมิตรกับสิ่งแวดล้อม และมีภาครัฐของประชาชนเพื่อประชาชนและประโยชน์ส่วนรวม



ภาพ 3 ยุทธศาสตร์ชาติ 6 ด้านและการแปลงยุทธศาสตร์สู่การปฏิบัติ, สำนักงานสภาพัฒนาการเศรษฐกิจและสังคมแห่งชาติ

¹⁰ ที่มา: ยุทธศาสตร์ชาติ 20 ปี (พ.ศ. 2561 - 2580), ราชกิจจานุเบกษา เล่มที่ 135 ตอนที่ 82 ก

2.1.2 แผนแม่บทภายใต้ยุทธศาสตร์ชาติ¹¹

แผนแม่บทภายใต้ยุทธศาสตร์ชาติเป็นส่วนสำคัญในการถ่ายทอดเป้าหมายและประเด็นยุทธศาสตร์ของยุทธศาสตร์ชาติลงสู่แผนระดับต่าง ๆ ต่อไป ซึ่งได้คำนึงถึงประเด็นร่วมหรือประเด็นตัดข้ามยุทธศาสตร์และการประสานเชื่อมโยงเป้าหมายของแต่ละแผนแม่บทภายใต้ยุทธศาสตร์ชาติให้มีความสอดคล้องไปในทิศทางเดียวกัน โดยแผนแม่บทภายใต้ยุทธศาสตร์ชาติจะประกอบด้วย สถานการณ์และแนวโน้มที่เกี่ยวข้องของแผนแม่บท เป้าหมายและตัวชี้วัดในการดำเนินการ ซึ่งแบ่งช่วงเวลาออกเป็น 4 ช่วง ช่วงละ 5 ปี รวมทั้งกำหนดแนวทางการพัฒนา และแผนงาน/โครงการที่สำคัญของแผนแม่บทภายใต้ยุทธศาสตร์ชาติ เพื่อเป็นกรอบในการดำเนินการของหน่วยงานที่เกี่ยวข้องให้บรรลุเป้าหมายการพัฒนาประเทศที่กำหนดไว้ในยุทธศาสตร์ว่า “ประเทศชาติมั่นคง ประชาชนมีความสุข เศรษฐกิจพัฒนาอย่างต่อเนื่อง สังคมเป็นธรรม ฐานทรัพยากรธรรมชาติยั่งยืน” โดยยกระดับศักยภาพของประเทศในหลายมิติ พัฒนาคนในทุกมิติและในทุกช่วงวัยให้เป็นคนดี เก่ง และมีคุณภาพ สร้างโอกาสและความเสมอภาคทางสังคม สร้างการเติบโตบนคุณภาพชีวิตที่เป็นมิตรกับสิ่งแวดล้อม และมีภาครัฐของประชาชนเพื่อประชาชนและประโยชน์ส่วนรวม โดยแผนแม่บทภายใต้ยุทธศาสตร์ชาติ มีจำนวน 23 ฉบับ ได้แก่

- 1) ความมั่นคง
- 2) การต่างประเทศ
- 3) การเกษตร
- 4) อุตสาหกรรมและบริการแห่งอนาคต
- 5) การท่องเที่ยว
- 6) พื้นที่และเมืองน่าอยู่อัจฉริยะ
- 7) โครงสร้างพื้นฐาน ระบบโลจิสติกส์ และดิจิทัล
- 8) ผู้ประกอบการและวิสาหกิจขนาดกลางและขนาดย่อมยุคใหม่
- 9) เขตเศรษฐกิจพิเศษ
- 10) การปรับเปลี่ยนค่านิยม และวัฒนธรรม
- 11) ศักยภาพคนตลอดช่วงชีวิต
- 12) การพัฒนาการเรียนรู้
- 13) การเสริมสร้างให้คนไทยมีสุขภาพพะวะที่ดี
- 14) ศักยภาพการกีฬา
- 15) พลังทางสังคม
- 16) เศรษฐกิจฐานราก
- 17) ความเสมอภาคและหลักประกันสังคม
- 18) การเติบโตอย่างยั่งยืน

¹¹ ที่มา: สรุปสาระสำคัญแผนแม่บทภายใต้ยุทธศาสตร์ชาติ (พ.ศ. 2561 - 2580), สำนักงานสภาพัฒนาการเศรษฐกิจและสังคมแห่งชาติ

- 19) การบริหารจัดการน้ำทั้งระบบ
- 20) การบริการประชาชนและประสิทธิภาพภาครัฐ
- 21) การต่อต้านการทุจริตและประพฤติมิชอบ
- 22) กฎหมายและกระบวนการยุติธรรม
- 23) การวิจัยและพัฒนานวัตกรรม

แผนแม่บทภายใต้ยุทธศาสตร์ชาติทั้ง 23 ฉบับ เป็นการกำหนดประเด็นในลักษณะที่มีการบูรณาการ และเชื่อมโยงระหว่างยุทธศาสตร์ชาติด้านที่เกี่ยวข้อง และประเด็นการพัฒนาจะไม่มีซ้ำซ้อนกันระหว่างแผนแม่บทฯ เพื่อให้ส่วนราชการสามารถนำแผนแม่บทฯ ไปใช้ในทางปฏิบัติได้อย่างมีประสิทธิภาพ และป้องกันการเกิดความสับสน โดยแผนแม่บทภายใต้ยุทธศาสตร์ชาติเป็นแผนระดับที่ 2 ที่มีความสำคัญในการเป็นแนวทางการพัฒนาและขับเคลื่อนประเทศเพื่อให้บรรลุเป้าหมายของยุทธศาสตร์ และถ่ายทอดไปสู่แนวทางในการปฏิบัติในแผนระดับที่ 3 ของหน่วยงาน ตามมติคณะรัฐมนตรีเมื่อวันที่ 4 ธันวาคม 2560

นอกจากนี้ สำนักงานสภาพัฒนาการเศรษฐกิจและสังคมแห่งชาติได้จัดทำห่วงโซ่คุณค่าของประเทศไทย¹² (Final Value Chain Thailand) ที่ส่งผลให้บรรลุ 140 เป้าหมายแผนแม่บทย่อย ภายใต้แผนแม่บทภายใต้ยุทธศาสตร์ (ฉบับแก้ไข ปี 2566)

2.1.3 แผนการปฏิรูปประเทศ (ฉบับปรับปรุง)¹³

แผนการปฏิรูปประเทศ (ฉบับปรับปรุง) เป็นแผนระดับที่ 2 ตามมติคณะรัฐมนตรี เมื่อวันที่ 4 ธันวาคม 2560 โดยส่งผลการบรรลุเป้าหมายของยุทธศาสตร์ชาติ และแผนแม่บทภายใต้ยุทธศาสตร์ ซึ่งทุกหน่วยงานต้องดำเนินการตามกิจกรรมปฏิรูปประเทศที่จะส่งผลให้เกิดการเปลี่ยนแปลงต่อประชาชนอย่างมีนัยสำคัญ (Big Rock) นำไปสู่การปฏิบัติตามหลักความสัมพันธ์เชิงเหตุและผล (Causal Relationship: XYZ) เพื่อให้บรรลุผลสัมฤทธิ์ตามเป้าหมายของยุทธศาสตร์ชาติของแต่ละช่วงเวลา 5 ปี โดยแผนการปฏิรูปประเทศฉบับปรับปรุงจะดำเนินการคู่ขนานไปกับเล่มแผนการปฏิรูปประเทศฉบับเดิมที่ประกาศใช้เมื่อเดือนเมษายน 2561 ที่เป็นกิจกรรมในลักษณะภารกิจปกติของหน่วยงาน ซึ่งแผนการปฏิรูปประเทศ 13 ด้าน ได้แก่ ด้านการเมือง ด้านการบริหารราชการแผ่นดิน ด้านกฎหมาย ด้านกระบวนการยุติธรรม ด้านเศรษฐกิจ ด้านทรัพยากรธรรมชาติและสิ่งแวดล้อม ด้านสาธารณสุข ด้านสื่อสารมวลชน เทคโนโลยีสารสนเทศ ด้านสังคม ด้านพลังงาน ด้านการป้องกันและปราบปรามการทุจริตและประพฤติมิชอบ ด้านการศึกษา ด้านวัฒนธรรม กีฬาแรงงาน และการพัฒนาทรัพยากรมนุษย์

¹² ที่มา: ห่วงโซ่คุณค่าของประเทศไทย (Value Chain Thailand) (ฉบับแก้ไขปี 2566) , สำนักงานสภาพัฒนาการเศรษฐกิจและสังคมแห่งชาติ

¹³ ที่มา: แผนการปฏิรูปประเทศ (ฉบับปรับปรุง) , สำนักงานสภาพัฒนาการเศรษฐกิจและสังคมแห่งชาติ

2.1.4 แผนพัฒนาเศรษฐกิจและสังคมแห่งชาติ ฉบับที่ 13 (พ.ศ. 2566 – 2570)¹⁴

แผนพัฒนาเศรษฐกิจและสังคมแห่งชาติ ฉบับที่ 13 (พ.ศ. 2566 - 2570) เป็นแผนพัฒนาฯ แรกที่เริ่มต้นกระบวนการยกร่างกรอบแผนแม่บทภายใต้ยุทธศาสตร์ชาติและจะมีผลในการใช้เป็นกรอบเพื่อกำหนดแผนแม่บทภายใต้ยุทธศาสตร์ชาติ และแผนปฏิบัติการในช่วง 5 ปีที่สองของยุทธศาสตร์ชาติ 20 ปี โดยการกำหนดทิศทางการพัฒนาประเทศในระยะของแผนพัฒนาฯ ได้น้อมนำปรัชญาของเศรษฐกิจพอเพียงมาเป็นหลักในการขับเคลื่อนและวางแผนการพัฒนาประเทศ ไปสู่การบรรลุเป้าหมายในมิติต่าง ๆ ภายใต้ยุทธศาสตร์ชาติได้อย่างเป็นรูปธรรม ซึ่งการกำหนดทิศทางการพัฒนาประเทศในระยะต่อไปจึงจำเป็นต้องให้ความสำคัญกับปัจจัยทั้งภายนอกและภายใน ตลอดจนผลจากการเปลี่ยนแปลงของปัจจัยที่จะมีอิทธิพลต่อโครงสร้างและองค์ประกอบของประเทศในทุกมิติ เพื่อนำมาประมวลผลประกอบการกำหนดทิศทางการพัฒนาประเทศที่ควรจะมีมุ่งไปในอนาคต บนหลักปรัชญาของเศรษฐกิจพอเพียงที่สอดคล้องกับเป้าหมายการพัฒนาที่ยั่งยืนของโลก (SDGs)

แผนพัฒนาฯ ฉบับที่ 13 มีจุดมุ่งหมายเพื่อขับเคลื่อนการพัฒนาประเทศให้สามารถบรรลุผลตามเป้าหมายการพัฒนาระยะยาวที่กำหนดไว้ในยุทธศาสตร์ชาติ โดยมุ่งหวังให้แผนพัฒนาฯ ฉบับที่ 13 (พ.ศ. 2566 - 2570) ทำหน้าที่เป็นกลไกในการขับเคลื่อนที่มีลำดับความสำคัญสูงต่อการพัฒนาประเทศในระยะ 5 ปี และเพื่อผลักดันให้ประเทศสามารถก้าวข้ามความท้าทายต่าง ๆ เพื่อขับเคลื่อนสู่ความเจริญเติบโตในทุกภาคส่วนได้รับประโยชน์อย่างเท่าเทียมกัน โดยมีวัตถุประสงค์เพื่อพลิกโฉมประเทศไทยสู่ “สังคมก้าวหน้า เศรษฐกิจสร้างมูลค่าอย่างยั่งยืน” จึงได้กำหนดเป้าหมายหลัก 5 ประการ ประกอบด้วย

- 1) การปรับโครงสร้างการผลิตสู่เศรษฐกิจฐานนวัตกรรม
- 2) การพัฒนาคนสำหรับโลกยุคใหม่
- 3) การมุ่งสู่สังคมแห่งโอกาสและความเป็นธรรม
- 4) การเปลี่ยนผ่านไปสู่ความยั่งยืน
- 5) การเสริมสร้างความสามารถของประเทศในการรับมือกับความเสี่ยงและการเปลี่ยนแปลงภายใต้บริบทโลกใหม่

ดังนั้น แผนพัฒนาฯ ฉบับที่ 13 จึงได้กำหนดหมุดหมายการพัฒนา จำนวน 13 ประการที่มีลักษณะเชิงบูรณาการ ซึ่งสามารถนำไปสู่การพัฒนาทั้งในด้านเศรษฐกิจ สังคม ทรัพยากรธรรมชาติและสิ่งแวดล้อมไปพร้อม ๆ กัน ทำให้หมุดหมายแต่ละประการสามารถสนับสนุนเป้าหมายหลักได้มากกว่าหนึ่งข้อ โดยหมุดหมายทั้ง 13 ประการ แบ่งออกได้เป็น 4 มิติ ดังนี้

1) มิติภาคการผลิตและบริการเป้าหมาย

หมุดหมายที่ 1 ไทยเป็นประเทศชั้นนำด้านสินค้าเกษตรและเกษตรแปรรูปมูลค่าสูง

หมุดหมายที่ 2 ไทยเป็นจุดหมายของการท่องเที่ยวที่เน้นคุณภาพและความยั่งยืน

¹⁴ ที่มา: แผนพัฒนาเศรษฐกิจและสังคมแห่งชาติ ฉบับที่ 13 (พ.ศ. 2566 - 2570) ตุลาคม 2564

- หมวดหมู่ที่ 3 ไทยเป็นฐานการผลิตยานยนต์ไฟฟ้าที่สำคัญของโลก
- หมวดหมู่ที่ 4 ไทยเป็นศูนย์กลางทางการแพทย์และสุขภาพมูลค่าสูง
- หมวดหมู่ที่ 5 ไทยเป็นประตูการค้าการลงทุนและยุทธศาสตร์ทางโลจิสติกส์ที่สำคัญของภูมิภาค
- หมวดหมู่ที่ 6 ไทยเป็นศูนย์กลางด้านดิจิทัลและอุตสาหกรรมอิเล็กทรอนิกส์อัจฉริยะของอาเซียน

2) มิติโอกาสและความเสมอภาคทางเศรษฐกิจและสังคม

- หมวดหมู่ที่ 7 ไทยมีวิสาหกิจขนาดกลางและขนาดย่อมที่เข้มแข็ง มีศักยภาพสูง และสามารถแข่งขันได้
- หมวดหมู่ที่ 8 ไทยมีพื้นที่และเมืองอัจฉริยะที่น่าอยู่ ปลอดภัย เดิโตได้อย่างยั่งยืน
- หมวดหมู่ที่ 9 ไทยมีความยากจนข้ามรุ่นลดลง และคนไทยทุกคนมีความคุ้มครองทางสังคมที่เพียงพอ เหมาะสม

3) มิติความยั่งยืนของทรัพยากรธรรมชาติและสิ่งแวดล้อม

- หมวดหมู่ที่ 10 ไทยมีเศรษฐกิจหมุนเวียนและสังคมคาร์บอนต่ำ
- หมวดหมู่ที่ 11 ไทยสามารถลดความเสี่ยงและผลกระทบจากภัยธรรมชาติและ การเปลี่ยนแปลงสภาพภูมิอากาศ

4) มิติปัจจัยผลักดันการพลิกโฉมประเทศ

- หมวดหมู่ที่ 12 ไทยมีกำลังคนสมรรถนะสูง มุ่งเรียนรู้อย่างต่อเนื่อง ตอบโจทย์การพัฒนาแห่งอนาคต
- หมวดหมู่ที่ 13 ไทยมีภาครัฐที่ทันสมัย มีประสิทธิภาพ และตอบโจทย์ประชาชน

2.1.5 การพัฒนาที่ยั่งยืน (Sustainable Development)¹⁵

การพัฒนาที่ยั่งยืน (Sustainable Development) คือ แนวทางการพัฒนาที่ตอบสนองความต้องการของคนรุ่นปัจจุบัน โดยไม่ลดทอนความสามารถในการตอบสนอง ความต้องการของคนรุ่นหลัง (Brundtland Report, 1987) โดยการบรรลุการพัฒนาที่ยั่งยืน มีองค์ประกอบสำคัญ 3 ประการ ได้แก่ การเติบโตทางเศรษฐกิจ (Economic Growth) ความครอบคลุมทางสังคม (Social Inclusion) และการคุ้มครองสิ่งแวดล้อม (Environmental Protection)

¹⁵ ที่มา: สำนักงานสภาพัฒนาการเศรษฐกิจและสังคมแห่งชาติ, <https://sdgs.nesdc.go.th/>

เป้าหมายการพัฒนาที่ยั่งยืน



ภาพ 4 17 เป้าหมายการพัฒนาที่ยั่งยืน, สำนักงานสภาพัฒนาการเศรษฐกิจและสังคมแห่งชาติ

ในการประชุมสมัชชาสหประชาชาติสมัยสามัญ ครั้งที่ 70 เมื่อวันที่ 25 กันยายน 2558 ณ สำนักงานใหญ่ สหประชาชาติ ประเทศไทยและประเทศสมาชิกสหประชาชาติรวม 193 ประเทศ ร่วมลงนามรับรองวาระการพัฒนาที่ยั่งยืน ค.ศ. 2030 (2030 Agenda for Sustainable Development) ซึ่งเป็นกรอบการพัฒนาของโลกเพื่อร่วมกันบรรลุการพัฒนาทางสังคม เศรษฐกิจ และสิ่งแวดล้อมอย่างยั่งยืน โดยไม่ทิ้งใครไว้ข้างหลัง ภายในปี ค.ศ. 2030 โดยกำหนดให้มีเป้าหมายการพัฒนาที่ยั่งยืน (Sustainable Development Goals: SDGs) เป็นแนวทางให้แต่ละประเทศดำเนินการร่วมกัน

เป้าหมายการพัฒนาที่ยั่งยืน (SDGs) 17 เป้าหมาย ประกอบไปด้วย 169 เป้าหมายย่อย (SDG Targets) ที่มีความเป็นสากล เชื่อมโยงและเกี่ยวพันกัน และกำหนดให้มี 247 ตัวชี้วัด เพื่อใช้ติดตามและประเมินความก้าวหน้าของการพัฒนา โดยสามารถจัดกลุ่ม SDGs ตามปัจจัยที่เชื่อมโยงกันใน 5 มิติ (5P) ได้แก่

ภาพ 5 การจัดกลุ่ม SDGs ตามปัจจัยที่เชื่อมโยงกันใน 5 มิติ (5P)



- 1) การพัฒนาคน (People) ให้ความสำคัญกับการจัดปัญหาความยากจนและความหิวโหย และลดความเหลื่อมล้ำในสังคม ประกอบด้วย
 - เป้าหมายที่ 1: ขจัดความยากจน
 - เป้าหมายที่ 2: ยุติความหิวโหย บรรลุความมั่นคงทางอาหารและยกระดับโภชนาการสำหรับทุกคนในทุกวัย
 - เป้าหมายที่ 3: สร้างหลักประกันว่าคนมีชีวิตที่มีสุขภาพดีและส่งเสริมสวัสดิภาพสำหรับทุกคนในทุกวัย
 - เป้าหมายที่ 4: สร้างหลักประกันว่าทุกคนมีการศึกษาที่มีคุณภาพอย่างครอบคลุมและเท่าเทียม และสนับสนุนโอกาสในการเรียนรู้ตลอดชีวิต
 - เป้าหมายที่ 5: บรรลุความเท่าเทียมระหว่างเพศ และเสริมสร้างความเข้มแข็งให้แก่สตรีและเด็กหญิง
- 2) สิ่งแวดล้อม (Planet) ให้ความสำคัญกับการปกป้องและรักษาทรัพยากรธรรมชาติและสภาพภูมิอากาศเพื่อพลเมืองโลกรุ่นต่อไป ประกอบด้วย
 - เป้าหมายที่ 7: สร้างหลักประกันให้ทุกคนสามารถเข้าถึงพลังงานสมัยใหม่ที่ยั่งยืนในราคาที่ย่อมเยา
 - เป้าหมายที่ 8: ส่งเสริมการเติบโตทางเศรษฐกิจที่ต่อเนื่อง ครอบคลุม และยั่งยืน การจ้างงานเต็มที่ มีผลิตภาพ และการมีงานที่เหมาะสมสำหรับทุกคน
 - เป้าหมายที่ 9: สร้างโครงสร้างพื้นฐานที่มีความทนทาน ส่งเสริมการพัฒนาอุตสาหกรรมที่ครอบคลุมและยั่งยืน และส่งเสริมนวัตกรรม
 - เป้าหมายที่ 10: ลดความไม่เสมอภาคภายในประเทศและระหว่างประเทศ
 - เป้าหมายที่ 11: ทำให้เมืองและการตั้งถิ่นฐานของมนุษย์มีความครอบคลุม ปลอดภัย มีภูมิคุ้มกันและยั่งยืน
- 3) เศรษฐกิจและความมั่งคั่ง (Prosperity) ส่งเสริมให้ประชาชนมีความเป็นอยู่ที่ดีและสอดคล้องกับธรรมชาติ ประกอบด้วย
 - เป้าหมายที่ 6: สร้างหลักประกันว่าจะมีการจัดให้มีน้ำและสุขอนามัยสำหรับทุกคนและมีการบริหารจัดการที่ยั่งยืน
 - เป้าหมายที่ 12: สร้างหลักประกันให้มีรูปแบบการผลิตและการบริโภคที่ยั่งยืน
 - เป้าหมายที่ 13: เร่งต่อสู้กับการเปลี่ยนแปลงสภาพภูมิอากาศและผลกระทบที่เกิดขึ้น
 - เป้าหมายที่ 14: อนุรักษ์และใช้ประโยชน์จากมหาสมุทร ทะเล และทรัพยากรทางทะเลอย่างยั่งยืนเพื่อการพัฒนาที่ยั่งยืน
 - เป้าหมายที่ 15: ปกป้อง ปันฟู และสนับสนุนการใช้ระบบนิเวศบนบกอย่างยั่งยืน จัดการป่าไม้อย่างยั่งยืนต่อสู้การกลายสภาพเป็นทะเลทราย หยุดการเสื่อมโทรมของที่ดินและฟื้นสภาพกลับมาใหม่ และหยุดการสูญเสียดังกล่าว

- 4) สันติภาพและความยุติธรรม (Peace) ยึดหลักการอยู่ร่วมกันอย่างสันติ มีสังคมที่สงบสุขและไม่แบ่งแยก ประกอบด้วย
เป้าหมายที่ 16: ส่งเสริมสังคมที่สงบสุขและครอบคลุมเพื่อการพัฒนาที่ยั่งยืน ให้ทุกคนเข้าถึงความยุติธรรมและสร้างสถาบันที่มีประสิทธิภาพลึบฝังชอบและครอบคลุมในทุกระดับ
- 5) ความเป็นหุ้นส่วนการพัฒนา (Partnership) ความร่วมมือของทุกภาคส่วนในการขับเคลื่อนวาระการพัฒนาที่ยั่งยืน ประกอบด้วย
เป้าหมายที่ 17: เสริมความเข้มแข็งให้แก่งlobalization และฟื้นฟูสภาพหุ้นส่วนความร่วมมือระดับโลกสำหรับการพัฒนาที่ยั่งยืน

2.1.6 กรอบแผนพัฒนาภาคตะวันออกเฉียงเหนือ (พ.ศ. 2566 – 2570)¹⁶

กรอบแผนพัฒนาภาคตะวันออกเฉียงเหนือ (พ.ศ. 2566 – 2570) มีเป้าหมายการพัฒนาที่มุ่งพัฒนาเศรษฐกิจให้เกิดการขยายตัวอย่างต่อเนื่องและยั่งยืน และเกิดการกระจายรายได้อย่างทั่วถึงทุกพื้นที่ ควบคู่กับคุณภาพชีวิตของประชาชนที่ดี

เป้าหมาย

- 1) อัตราการเจริญเติบโตทางเศรษฐกิจของภาคตะวันออกเฉียงเหนือขยายตัวเพิ่มขึ้น
- 2) สัมประสิทธิ์ความไม่เสมอภาค (Gini Coefficient) ในการกระจายรายได้ของภาคตะวันออกเฉียงเหนือลดลง

ประเด็นการพัฒนาเพื่อให้บรรลุผลตามทิศทางการพัฒนาภาคตะวันออกเฉียงเหนือ มีดังนี้

- 1) พัฒนาอุตสาหกรรมที่เป็นมิตรต่อสิ่งแวดล้อมและเป็นกำลังหลักในการขับเคลื่อนเศรษฐกิจของภาคตะวันออกเฉียงเหนืออย่างยั่งยืน
- 2) พัฒนาการเกษตรคุณภาพและผลตอบแทนสูง เชื่อมโยงสู่การผลิตอาหารปลอดภัย การผลิตพลังงานทดแทน และพืชสมุนไพรทางการแพทย์
- 3) รักษาและยกระดับการท่องเที่ยวคุณภาพในแหล่งท่องเที่ยวหลักและแหล่งท่องเที่ยวทางเลือก รวมทั้งการพัฒนาธุรกิจเกี่ยวเนื่องที่เน้นคุณค่า อัตลักษณ์ ความยั่งยืน และเหมาะสมกับคนทุกช่วงวัย
- 4) พัฒนาเมืองและพื้นที่ชนบทให้มีความทันสมัยและน่าอยู่ พร้อมทั้งยกระดับคุณภาพชีวิตของประชาชนในทุกช่วงวัย
- 5) รักษาและยกระดับพื้นที่เศรษฐกิจชายแดนประเทศกัมพูชา ให้มีมูลค่าสูง มีความมั่นคงและเป็นประตูเชื่อมโยงการค้า การลงทุนกับประเทศเพื่อนบ้าน

¹⁶ ที่มา: https://www.nesdc.go.th/ewt_dl_link.php?nid=11684&filename=index

- 6) เสริมสร้างความอุดมสมบูรณ์ของทรัพยากรธรรมชาติและคุณภาพสิ่งแวดล้อม และการเพิ่มประสิทธิภาพการรับมือภัยพิบัติทางธรรมชาติและผลกระทบจากการเปลี่ยนแปลงภูมิอากาศ

2.1.7 แผนพัฒนากลุ่มจังหวัดภาคตะวันออก 2 (จันทบุรี ตราด นครนายก ปราจีนบุรี และสระแก้ว) พ.ศ. 2566 – 2570¹⁷

กลุ่มจังหวัดภาคตะวันออก 2 ประกอบด้วย จังหวัดจันทบุรี จังหวัดตราด จังหวัดนครนายก จังหวัดปราจีนบุรี และจังหวัดสระแก้ว มีวิสัยทัศน์ของกลุ่มจังหวัดภาคตะวันออก 2 “เมืองแห่งคุณภาพชีวิต ศูนย์กลางการท่องเที่ยวเชิงนิเวศ วิถีชุมชนและวัฒนธรรม แหล่งผลไม้และเกษตรปลอดภัย”

เป้าประสงค์รวม (Ultimate Goals)

- 1) เศรษฐกิจเจริญเติบโตอย่างมีเสถียรภาพ
- 2) ประชาชนมีคุณภาพชีวิตที่ดี สังคมมีความเข้มแข็งเป็นฐานรากที่เอื้อต่อการพัฒนาทรัพยากรมนุษย์
- 3) ทรัพยากรธรรมชาติและสิ่งแวดล้อม

ตำแหน่งการพัฒนา (Positioning)

- เมืองแห่งคุณภาพชีวิต
- แหล่งท่องเที่ยวประวัติศาสตร์ วัฒนธรรมและนิเวศ
- แหล่งผลิตผลไม้ สินค้าเกษตรปลอดภัย
- เมืองสมุนไพรแห่งเอเชีย
- ประตูการค้าชายแดนเชื่อมโยงประเทศเพื่อนบ้าน

ประเด็นการพัฒนากลุ่มจังหวัด

- ประเด็นการพัฒนาที่ 1 : ส่งเสริมและพัฒนากการท่องเที่ยวให้ได้มาตรฐานเพื่อสนับสนุนการท่องเที่ยวเชิงนิเวศ วิถีชีวิตชุมชนและวัฒนธรรม
- ประเด็นการพัฒนาที่ 2 : เพิ่มขีดความสามารถด้านการค้า การค้าชายแดน และการลงทุนเชื่อมโยง EEC และประเทศเพื่อนบ้าน
- ประเด็นการพัฒนาที่ 3 : พัฒนาประสิทธิภาพการผลิต การแปรรูป และการตลาดสินค้าเกษตรตามมาตรฐานความปลอดภัยอย่างครบวงจรและมีมูลค่าสูง
- ประเด็นการพัฒนาที่ 4 : รักษา รักษา สร้างสมดุลแห่งสิ่งแวดล้อม
- ประเด็นการพัฒนาที่ 5 : พัฒนาทรัพยากรมนุษย์ สังคม การบริหารจัดการ ยกระดับคุณภาพชีวิตให้มีความมั่นคงปลอดภัย

¹⁷ ที่มา: http://www.prachinburi.go.th/EP2/Eastern_Province2.htm

2.1.8 แผนพัฒนาจังหวัดตราด พ.ศ. 2566 – 2570 (ฉบับทบทวนปีงบประมาณ พ.ศ. 2567)¹⁸

แผนพัฒนาจังหวัดตราด (พ.ศ. 2566 – 2570) (ฉบับทบทวนปีงบประมาณ พ.ศ. 2567) จัดทำขึ้นเพื่อให้จังหวัดตราดมีทิศทาง การดำเนินงานที่ชัดเจน สอดคล้องเชื่อมโยงกับยุทธศาสตร์ชาติ แผนแม่บทภายใต้ยุทธศาสตร์ชาติ แผนการปฏิรูป ประเทศ แผนพัฒนาเศรษฐกิจและสังคมแห่งชาติ นโยบายรัฐบาล แผนรายสาขาต่าง ๆ ข้อเสนอการนายกรัฐมนตรื แผนพัฒนาภาค และบริบทที่เกี่ยวข้อง รวมทั้งใช้เป็นแนวทางในการขับเคลื่อนการดำเนินงาน และการติดตามประเมินผลได้อย่างมีประสิทธิภาพและบรรลุผลสัมฤทธิ์ ซึ่งได้มีการกำหนดเป้าหมายการพัฒนา พันธกิจ ประเด็นการพัฒนา เป้าประสงค์ ตัวชี้วัดความสำเร็จตามเป้าหมายการพัฒนาและแนวทางการพัฒนาจังหวัด

เป้าหมายการพัฒนาจังหวัด : “เมืองท่องเที่ยว การเกษตร เศรษฐกิจสังคมตราดมีคุณภาพ คุณธรรม และเป็นมิตรกับสิ่งแวดล้อม”

ประเด็นการพัฒนาจังหวัดตราด

- 1) ผลักดันเมืองท่องเที่ยวที่เป็นมิตรกับสิ่งแวดล้อมอย่างมีระบบเพื่อพัฒนาเศรษฐกิจอย่างยั่งยืน
- 2) ส่งเสริมการผลิตสินค้าเกษตรที่เป็นมิตรกับสิ่งแวดล้อมและการแปรรูปให้ได้มาตรฐานสากล
- 3) เสริมสร้างศักยภาพทางเศรษฐกิจรองรับการค้า การลงทุน การท่องเที่ยว เพื่อเชื่อมโยงสู่ภูมิภาค
- 4) พัฒนาคุณภาพชีวิตของประชาชน เสริมสร้างความมั่นคง ชุมชนเข้มแข็ง ตามหลักปรัชญาของเศรษฐกิจพอเพียง
- 5) ยกระดับการบริหารจัดการทรัพยากรธรรมชาติและสิ่งแวดล้อมแบบมีส่วนร่วมอย่างยั่งยืน

2.2 การวิเคราะห์ประเด็นการพัฒนาจังหวัดภายใต้แผนพัฒนาจังหวัดที่เป็นปัจจุบัน ที่สอดคล้องกับนโยบายและยุทธศาสตร์ต่าง ๆ ที่เกี่ยวข้องกับการพัฒนาในระดับจังหวัด

สำนักงานสถิติจังหวัดในฐานะฝ่ายเลขานุการคณะกรรมการสถิติระดับจังหวัดได้ดำเนินการหารือร่วมกับสำนักงานจังหวัดเกี่ยวกับการวิเคราะห์ประเด็นการพัฒนาจังหวัดที่สอดคล้องกับนโยบายและยุทธศาสตร์ต่าง ๆ ที่เกี่ยวข้องกับการพัฒนาในระดับจังหวัด สามารถสรุปความสอดคล้องเชื่อมโยงระหว่างประเด็นยุทธศาสตร์การพัฒนา และตัวชี้วัดของจังหวัดตราด กับประเด็นหมุดหมายและตัวชี้วัดตาม แผนพัฒนาฯ ฉบับที่ 13 แสดงได้ดังตารางต่อไปนี้

¹⁸ ที่มา: http://www.trat.go.th/admin/upload/file/plandev2561-2565_review2565.pdf

ตาราง 1 ความสอดคล้องระหว่างประเด็นหมุดหมายตาม แผนพัฒนาเศรษฐกิจและสังคมแห่งชาติ ฉบับที่ 13 และประเด็นการพัฒนาจังหวัดของแผนพัฒนาจังหวัดฯ

ประเด็นหมุดหมาย แผนฯ 13	ประเด็นการพัฒนาจังหวัด
1. ไทยเป็นประเทศชั้นนำด้านสินค้าเกษตรและเกษตรแปรรูปมูลค่าสูง	2. ส่งเสริมการผลิตสินค้าเกษตรที่เป็นมิตรกับสิ่งแวดล้อมและการแปรรูปให้ได้มาตรฐานสากล
2. ไทยเป็นจุดหมายของการท่องเที่ยวที่เน้นคุณภาพและความยั่งยืน	1. ผลักดันเมืองท่องเที่ยวที่เป็นมิตรกับสิ่งแวดล้อมอย่างมีระบบเพื่อพัฒนาเศรษฐกิจอย่างยั่งยืน
3. ไทยเป็นฐานการผลิตยานยนต์ไฟฟ้าที่สำคัญของโลก	-
4. ไทยเป็นศูนย์กลางทางการแพทย์และสุขภาพมูลค่าสูง	-
5. ไทยเป็นประตูการค้าการลงทุนและยุทธศาสตร์ทางโลจิสติกส์ที่สำคัญของภูมิภาค	3. เสริมสร้างศักยภาพทางเศรษฐกิจรองรับการค้าการลงทุน การท่องเที่ยว เพื่อเชื่อมโยงสู่ภูมิภาค
6. ไทยเป็นศูนย์กลางด้านดิจิทัลและอุตสาหกรรมอิเล็กทรอนิกส์อัจฉริยะของอาเซียน	-
7. ไทยมีวิสาหกิจขนาดกลางและขนาดย่อมที่เข้มแข็งมีศักยภาพสูง และสามารถแข่งขันได้	-
8. ไทยมีพื้นที่และเมืองอัจฉริยะที่น่าอยู่ ปลอดภัย เติบโตได้อย่างยั่งยืน	4. พัฒนาคุณภาพชีวิตของประชาชน เสริมสร้างความมั่นคง ชุมชนเข้มแข็ง ตามหลักปรัชญาของเศรษฐกิจพอเพียง
9. ไทยมีความยากจนข้ามรุ่นลดลง และคนไทยทุกคนมีความคุ้มครองทางสังคมที่เพียงพอเหมาะสม	-
10. ไทยมีเศรษฐกิจหมุนเวียนและสังคมคาร์บอนต่ำ	-
11. ไทยสามารถลดความเสี่ยงและผลกระทบจากภัยธรรมชาติและการเปลี่ยนแปลงสภาพภูมิอากาศ	5. ยกระดับการบริหารจัดการทรัพยากรธรรมชาติและสิ่งแวดล้อมแบบมีส่วนร่วมอย่างยั่งยืน
12. ไทยมีกำลังคนสมรรถนะสูง มุ่งเรียนรู้อย่างต่อเนื่อง ตอบโจทย์การพัฒนาแห่งอนาคต	-
13. ไทยมีภาครัฐที่ทันสมัย มีประสิทธิภาพ และตอบโจทย์ประชาชน	-

ตาราง 2 ตัวชี้วัดตามแผนพัฒนาเศรษฐกิจและสังคมแห่งชาติ ฉบับที่ 13 และความสอดคล้องระหว่างตัวชี้วัดตามแผนพัฒนาจังหวัดฯ

ตัวชี้วัด (ร่าง) แผนพัฒนา ฉบับที่ 13	ตัวชี้วัดของจังหวัดตราด
1.1 GDP สาขาเกษตรเติบโต ร้อยละ 4.5 ต่อปี	2. ผลิตภัณฑ์มวลรวมภาคเกษตรเพิ่มขึ้น (ร้อยละ 2 ต่อปี)
1.2 รายได้สุทธิครัวเรือนเกษตรกร ไม่ต่ำกว่า 537,000 บาทต่อครัวเรือน	-
1.3 พื้นที่ทำเกษตรกรรมยั่งยืนเพิ่มขึ้นเป็น 10 ล้านไร่	-
1.4 พื้นที่เพาะปลูกพืชที่ไม่เหมาะสมลดลงร้อยละ 10	-
1.5 ภาคเกษตรมีผลิตภาพการผลิตรวม (TFP) เฉลี่ยร้อยละ 1.5	-
1.6 มีตลาดกลางสินค้าเกษตรภูมิภาค	-
1.7 จำนวนสหกรณ์ภาคเกษตรในชั้นที่ 1 ตามเกณฑ์การจัดระดับความเข้มแข็งสหกรณ์เพิ่มขึ้นอย่างน้อย ร้อยละ 18	-
1.8 จำนวนกลุ่มเกษตรกรในชั้นที่ 1 ตามเกณฑ์การจัดระดับความเข้มแข็งกลุ่มเกษตรกรเพิ่มขึ้นอย่างน้อย ร้อยละ 6	-
1.9 จำนวนวิสาหกิจชุมชนในระดับดี ตามเกณฑ์การจัดระดับความเข้มแข็งวิสาหกิจชุมชนเพิ่มขึ้นอย่างน้อย ร้อยละ 5	-
1.10 ผู้ประกอบการเกษตรเพิ่มขึ้น (การประเมินของ กษ.) ปีละ 4,000 ราย	-
1.11 มูลค่าการลงทุนในเขตพัฒนาพิเศษภาคตะวันออก	3. มูลค่าการค้าชายแดนเพิ่มขึ้น (ร้อยละ 2 ต่อปี)
1.12 มูลค่าการลงทุนในเขตพัฒนาเศรษฐกิจพิเศษชายแดน	
1.13 รายได้จากการท่องเที่ยวเมืองท่องเที่ยวรองเฉลี่ยทุกเมืองเพิ่มขึ้นร้อยละ 10 ต่อปี	1. รายได้จากการท่องเที่ยวเพิ่มขึ้น (ร้อยละ 2 ต่อปี)
1.14 พื้นที่ป่าไม้เพิ่มขึ้น โดยเป็นป่าไม้ธรรมชาติ ร้อยละ 33 และพื้นที่ป่าเศรษฐกิจเพื่อการใช้ประโยชน์ ร้อยละ 12 ของพื้นที่ประเทศ	5. พื้นที่ป่าไม้เพิ่มขึ้น (ร้อยละ 1)

ตาราง 2 ตัวชี้วัดตามแผนพัฒนาเศรษฐกิจและสังคมแห่งชาติ ฉบับที่ 13 และความสอดคล้องระหว่างตัวชี้วัดตามแผนพัฒนาจังหวัดฯ (ต่อ)

ตัวชี้วัด (ร่าง) แผนพัฒนา ฉบับที่ 13	ตัวชี้วัดของจังหวัดตราด
1.15 ดัชนีการพัฒนามนุษย์ 0.82 ภายในปี 2570	4. อัตราการเข้าเรียนของผู้เรียนต่อแต่ละระดับการศึกษาต่อประชากรกลุ่มอายุ (ก่อนประถมศึกษา ร้อยละ 100 ต่อปี ระดับมัธยมศึกษาตอนต้น ร้อยละ 100 ต่อปี, มัธยมศึกษาตอนปลาย ร้อยละ 78 ต่อปี)

นอกจากนี้ฝ่ายเลขานุการคณะกรรมการสถิติระดับจังหวัดได้ประชุมหารือร่วมกับสำนักงานจังหวัด ได้สรุปความสอดคล้องเชื่อมโยงระหว่างประเด็นการพัฒนาจังหวัดภายใต้แผนพัฒนาจังหวัดที่เป็นปัจจุบันที่สอดคล้องกับนโยบายและยุทธศาสตร์ต่าง ๆ ที่เกี่ยวข้องกับการพัฒนาในระดับจังหวัด ดังภาคผนวก ก

ตาราง 3 การวิเคราะห์ประเด็นการพัฒนาจังหวัดภายใต้แผนพัฒนาจังหวัดที่เป็นปัจจุบัน ที่สอดคล้องกับยุทธศาสตร์ชาติ (พ.ศ. 2561 – 2580)

ยุทธศาสตร์/ประเด็นการพัฒนาภายใต้ยุทธศาสตร์ชาติ (พ.ศ. 2561-2580)	
<p>ยุทธศาสตร์ด้านการสร้างความสามารถในการแข่งขัน เป้าหมาย : ประเทศไทยมีขีดความสามารถในการแข่งขันสูงขึ้น</p>	<p>ยุทธศาสตร์พัฒนาคุณภาพชีวิตของประชาชน เสริมสร้างความมั่นคง ชุมชนเข้มแข็ง ตามหลักปรัชญาของเศรษฐกิจพอเพียง เป้าหมาย : ประชาชนมีคุณภาพชีวิตที่ดี มีสังคมสวัสดิการสามารถเข้าถึงบริการภาครัฐได้อย่างทั่วถึง เท่าเทียมเป็นสังคมแห่งการเรียนรู้ ปลอดภัย สร้างงานอาชีพได้อย่างมั่นคง พึ่งพาตนเองได้อย่างยั่งยืน</p>

ตาราง 4 การวิเคราะห์ประเด็นการพัฒนาจังหวัดภายใต้แผนพัฒนาจังหวัดที่เป็นปัจจุบัน ที่สอดคล้องกับแผนแม่บทภายใต้ยุทธศาสตร์ชาติ

แผนแม่บทภายใต้ยุทธศาสตร์ชาติ				
ประเด็นการเกษตร	ประเด็น อุตสาหกรรมและบริการแห่งอนาคต	ประเด็นเขตเศรษฐกิจพิเศษ	ประเด็นการท่องเที่ยว	ประเด็นการพัฒนาคุณภาพคนตลอดช่วงชีวิต
<p>ตัวชี้วัด : ร้อยละของจำนวนแปลง/ฟาร์มที่ยั่งยืนขอรับรองมาตรฐานผ่านการรับรองมาตรฐาน (GAP) (ร้อยละ 80 ต่อปี)</p> <p>ตัวชี้วัด : ปริมาณน้ำที่ใช้ในภาคการเกษตรเพิ่มขึ้น (10,000 ลูกบาศก์เมตรต่อปี)</p> <p>ตัวชี้วัด : ผลผลิตถั่วเขียวรวมภาคการเกษตรเพิ่มขึ้น (ร้อยละ 2 ต่อปี)</p>	<p>ตัวชี้วัด : ส่งเสริมพัฒนาศักยภาพของผู้ประกอบการและสินค้าบริการให้มีขีดความสามารถในการแข่งขัน เสริมสร้างความสัมพันธ์และเครือข่ายความร่วมมือระหว่างประเทศ</p>	<p>ตัวชี้วัด : มูลค่าการค้าชายแดนเพิ่มขึ้น (ร้อยละ 2 ต่อปี)</p> <p>ตัวชี้วัด : อัตราการเติบโตของทุนจดทะเบียนในพื้นที่จังหวัดเพิ่มขึ้น (ร้อยละ 2 ต่อปี)</p> <p>ตัวชี้วัด : ร้อยละของแรงงานฝีมือเพิ่มขึ้น (ร้อยละ 2 ต่อปี)</p>	<p>ตัวชี้วัด : รายได้จากการท่องเที่ยวเพิ่มขึ้น (ร้อยละ 2 ต่อปี)</p> <p>ตัวชี้วัด : รายได้จากการจำหน่ายผลิตภัณฑ์ชุมชน (OTOP) เพิ่มขึ้น (ร้อยละ 2 ต่อปี)</p>	<p>ตัวชี้วัด : อัตราการว่างงานลดลง (ร้อยละ 1 ต่อปี)</p> <p>ตัวชี้วัด : อัตราการเติบโตของทุนจดทะเบียนในพื้นที่จังหวัดเพิ่มขึ้น (ร้อยละ 2 ต่อปี)</p> <p>ตัวชี้วัด : ร้อยละของแรงงานฝีมือเพิ่มขึ้น (ร้อยละ 2 ต่อปี)</p>

ตาราง 5 การวิเคราะห์ประเด็นการพัฒนาจังหวัดภายใต้แผนพัฒนาจังหวัดที่เป็นปัจจุบัน ที่สอดคล้องกับแผนการปฏิรูปประเทศ 13 ด้าน

แผนการปฏิรูปประเทศ 13 ด้าน		
ด้านเศรษฐกิจ เป้าหมาย : ยกระดับศักยภาพทางเศรษฐกิจของประเทศ	ด้านสังคม เป้าหมาย : ชุมชนในเขตเมืองมีความเข้มแข็งและมีโอกาสในการเข้าถึงสวัสดิการภาครัฐอย่างเท่าเทียม อันจะนำไปสู่ความเสมอภาคในสังคม	ด้านทรัพยากรธรรมชาติและสิ่งแวดล้อม เป้าหมาย : สิ่งแวดล้อมได้รับการดูแลรักษาอย่างเป็นระบบและมีประสิทธิภาพ เพื่อลดมลพิษและผลกระทบต่อสุขภาพของประชาชนและระบบนิเวศ/ทรัพยากรธรรมชาติได้รับการรักษาและฟื้นฟูให้มีความสมบูรณ์และยั่งยืนเป็นฐานการพัฒนาประเทศทั้งทางเศรษฐกิจ สังคม และสิ่งแวดล้อม

ตาราง 6 การวิเคราะห์ประเด็นการพัฒนาจังหวัดภายใต้แผนพัฒนาจังหวัดที่เป็นปัจจุบัน ที่สอดคล้องกับแผนพัฒนาเศรษฐกิจและสังคมแห่งชาติ ฉบับที่ 13

(ร่าง) แผนพัฒนาเศรษฐกิจและสังคมแห่งชาติ ฉบับที่ 13					
หมวดหมู่ที่ 1 ไทยเป็นประเทศชั้นนำด้านสินค้าเกษตรและเกษตรแปรรูปมูลค่าสูง	หมวดหมู่ที่ 2 ไทยเป็นจุดหมายของการท่องเที่ยวที่เน้นคุณภาพและความยั่งยืน	หมวดหมู่ที่ 3 ไทยเป็นฐานการผลิตยานยนต์ไฟฟ้าที่สำคัญของโลก	หมวดหมู่ที่ 5 ไทยเป็นประตูการค้าการลงทุนและยุทธศาสตร์ทางโลจิสติกส์ที่สำคัญของภูมิภาค	หมวดหมู่ที่ 9 ไทยมีความยากจนข้ามรุ่นลดลงและคนไทยทุกคนมีความคุ้มครองทางสังคมที่เพียงพอ เหมาะสม	หมวดหมู่ที่ 10 ไทยมีเศรษฐกิจหมุนเวียนและสังคมคาร์บอนต่ำ

ตาราง 7 การวิเคราะห์ประเด็นการพัฒนาจังหวัดภายใต้แผนพัฒนาจังหวัดที่เป็นปัจจุบัน ที่สอดคล้องกับเป้าหมายการพัฒนาที่ยั่งยืน (SDGs)

เป้าหมายการพัฒนาที่ยั่งยืน (SDGs)			
<p>เป้าหมาย (Goals) 8 งานที่มีคุณค่าและการเติบโตทางเศรษฐกิจ</p> <p>เป้าประสงค์</p> <p>(Targets) 8.1 ทำให้การเติบโตทางเศรษฐกิจต่อหัวประชากรมีความยั่งยืนตามบริบทของประเทศ โดยเฉพาะอย่างยิ่ง ให้ผลิตภัณฑ์มวลรวมในประเทศของประเทศพัฒนาน้อยที่สุด มีการขยายตัวอย่างน้อยร้อยละ 7 ต่อปี</p> <p>เป้าประสงค์</p> <p>(Targets) 8.9 ออกแบบและใช้นโยบายเพื่อส่งเสริมการท่องเที่ยวที่ยั่งยืน ซึ่งช่วยสร้างงานและส่งเสริมวัฒนธรรมและผลิตภัณฑ์ท้องถิ่น ภายในปี พ.ศ. 2573</p>	<p>เป้าหมาย (Goals) 9 โครงสร้างพื้นฐาน นวัตกรรม และอุตสาหกรรม</p> <p>เป้าประสงค์</p> <p>(Targets) 9.2 ส่งเสริมการพัฒนาอุตสาหกรรมที่ครอบคลุมและยั่งยืน และภายในปี พ.ศ. 2573 ให้เพิ่มส่วนแบ่งของภาคอุตสาหกรรมในการจ้างงานและผลิตภัณฑ์มวลรวมของประเทศ โดยให้เป็นไปตามบริบทของประเทศ และให้เพิ่มส่วนแบ่งขึ้นเป็น 2 เท่า ในประเทศพัฒนาน้อยที่สุด</p> <p>เป้าประสงค์</p> <p>Targets.9 1 พัฒนาโครงสร้างพื้นฐานที่มีคุณภาพ เชื่อถือได้ ยั่งยืนและมีความต้านทานและยืดหยุ่นต่อการเปลี่ยนแปลง ซึ่งรวมถึงโครงสร้างพื้นฐาน ภูมิภาค และที่ข้ามเขตแดน เพื่อสนับสนุนการพัฒนาทางเศรษฐกิจและความเป็นอยู่ที่ดีของมนุษย์</p>	<p>เป้าหมาย (Goals) 10 ลดความเหลื่อมล้ำ</p> <p>เป้าประสงค์</p> <p>(Targets) 10.2 เสริมสร้างศักยภาพและส่งเสริมความครอบคลุมทางสังคม เศรษฐกิจและการเมืองสำหรับทุกคน โดยไม่คำนึงถึงอายุ เพศ ความพิการ เชื้อชาติ ชาติพันธุ์ แหล่งกำเนิด ศาสนา สถานะทางเศรษฐกิจหรืออื่น ๆ ภายในปี พ.ศ.2573</p>	<p>เป้าหมาย (Goals) 15 ระบบนิเวศบนบก</p> <p>เป้าประสงค์</p> <p>(Targets) 15.2 ส่งเสริมการดำเนินการบริหารจัดการป่าไม้ทุกประเภทอย่างยั่งยืน หยุดยั้งการตัดไม้ทำลายป่า ฟื้นฟูป่าที่เสื่อมโทรม และเพิ่มการปลูกป่าและฟื้นฟูป่าทั่วโลกอย่างจริงจัง ภายในปี พ.ศ. 2563</p>

ตาราง 8 การวิเคราะห์ประเด็นการพัฒนาจังหวัดภายใต้แผนพัฒนาจังหวัดที่เป็นปัจจุบัน ที่สอดคล้องกับ (ร่าง) กรอบแผนพัฒนาภาคตะวันออกเฉียงเหนือ (พ.ศ. 2566 – 2570)

(ร่าง) กรอบแผนพัฒนาภาคตะวันออกเฉียงเหนือ (พ.ศ. 2566 – 2570)					
1) พัฒนาอุตสาหกรรมที่เป็นมิตรต่อสิ่งแวดล้อมและเป็นกำลังหลักในการขับเคลื่อนเศรษฐกิจของภาคตะวันออกเฉียงเหนืออย่างยั่งยืน	2) พัฒนาการเกษตรคุณภาพและผลตอบแทนสูงเชื่อมโยงสู่การผลิตอาหารปลอดภัย การผลิตพลังงานทดแทน และพืชสมุนไพรทางการแพทย์	3) รักษาและยกระดับการท่องเที่ยวคุณภาพในแหล่งท่องเที่ยวหลักและแหล่งท่องเที่ยวทางเลือก รวมทั้งการพัฒนาธุรกิจเกี่ยวเนื่องที่เน้นคุณค่า อัตลักษณ์ ความยั่งยืน และเหมาะสมกับคนทุกช่วงวัย	4) พัฒนาเมืองและพื้นที่ชนบทให้มีความทันสมัยและน่าอยู่ พร้อมทั้งยกระดับคุณภาพชีวิตของประชาชนในทุกช่วงวัย	5) รักษาและยกระดับพื้นที่เศรษฐกิจชายแดนประเทศกัมพูชา ให้มีมูลค่าสูง มีความมั่นคงและเป็นประตูเชื่อมโยงการค้า การลงทุนกับประเทศเพื่อนบ้าน	6) เสริมสร้างความอุดมสมบูรณ์ของทรัพยากร ธรรมชาติ และคุณภาพสิ่งแวดล้อม และการเพิ่มประสิทธิภาพการรับมือภัยพิบัติทางธรรมชาติและผลกระทบจากการเปลี่ยนแปลงภูมิอากาศ

ตาราง 9 การวิเคราะห์ประเด็นการพัฒนาจังหวัดภายใต้แผนพัฒนาจังหวัดที่เป็นปัจจุบัน ที่สอดคล้องกับ แผนพัฒนากลุ่มจังหวัดภาคตะวันออกเฉียงเหนือ 2 (พ.ศ. 2566 – 2570)

แผนพัฒนากลุ่มจังหวัดภาคตะวันออกเฉียงเหนือ 2 (พ.ศ. 2566 – 2570)				
3. พัฒนาประสิทธิภาพการผลิต การแปรรูป และการตลาดสินค้าเกษตรตามมาตรฐานความปลอดภัยอย่างครบวงจรและมีมูลค่าสูง	1. ส่งเสริมและพัฒนาการท่องเที่ยวให้ได้มาตรฐานเพื่อสนับสนุนการท่องเที่ยวเชิงนิเวศวิถีชุมชนและวัฒนธรรม	5. พัฒนาทรัพยากรมนุษย์ สังคม การบริหารจัดการ ยกระดับคุณภาพชีวิตให้มีความมั่นคงปลอดภัย	2. เพิ่มขีดความสามารถด้านการค้า การค้าชายแดน และการลงทุนเชื่อมโยง EEC และประเทศเพื่อนบ้าน	4. อนุรักษ์ พัฒนา ปกป้อง ทรัพยากรธรรมชาติและสิ่งแวดล้อมอย่างมีส่วนร่วม เพื่อประโยชน์ต่อการพัฒนาเศรษฐกิจและสังคมอย่างยั่งยืน

ตาราง 10 การวิเคราะห์ประเด็นการพัฒนาจังหวัด ภายใต้แผนพัฒนาจังหวัดที่เป็นปัจจุบัน ที่สอดคล้องกับนโยบายและยุทธศาสตร์ต่าง ๆ ที่เกี่ยวข้องกับแผนพัฒนาจังหวัดตราด (พ.ศ. 2566 – 2570)

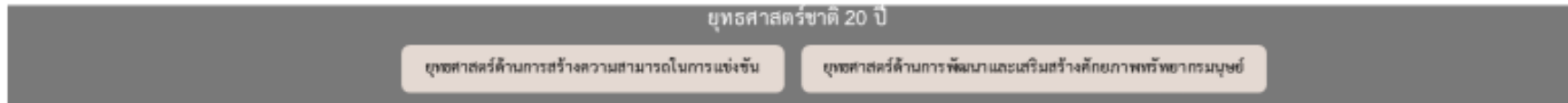
แผนพัฒนาจังหวัดตราด (พ.ศ. 2566 – 2570)				
<p>ประเด็นการพัฒนาที่ 1</p> <p>ผลักดันเมืองท่องเที่ยวที่เป็นมิตรกับสิ่งแวดล้อมอย่างมีระบบ เพื่อพัฒนาเศรษฐกิจอย่างยั่งยืน</p> <p>ตัวชี้วัด :</p> <ul style="list-style-type: none"> - รายได้จากการท่องเที่ยวเพิ่มขึ้น (ร้อยละ 2 ต่อปี) - รายได้จากการจำหน่ายผลิตภัณฑ์ชุมชน (OTOP) เพิ่มขึ้น (ร้อยละ 2 ต่อปี) 	<p>ประเด็นการพัฒนาที่ 2</p> <p>ส่งเสริมการผลิตสินค้าเกษตรที่เป็นมิตรกับสิ่งแวดล้อมและการแปรรูปให้ได้มาตรฐานสากล</p> <p>ตัวชี้วัด :</p> <ul style="list-style-type: none"> - ร้อยละของจำนวนแปลง/ฟาร์ม ที่มายื่นขอรับรองมาตรฐานผ่านการรับรองมาตรฐาน GAP (ร้อยละ 80 ต่อปี) - ปริมาณน้ำที่ใช้ในภาคการเกษตรเพิ่มขึ้น (10,000 ลูกบาศก์เมตรต่อปี) - ผลผลิตถั่วลิสงรวมภาคการเกษตรเพิ่มขึ้น (ร้อยละ 2 ต่อปี) 	<p>ประเด็นการพัฒนาที่ 3</p> <p>เสริมสร้างศักยภาพทางเศรษฐกิจรองรับการค้า การลงทุน การท่องเที่ยว เพื่อเชื่อมโยงสู่ประตูภูมิภาค</p> <p>ตัวชี้วัด :</p> <ul style="list-style-type: none"> - มูลค่าการค้าชายแดนเพิ่มขึ้น (ร้อยละ 2 ต่อปี) - อัตราการเติบโตของทุนจดทะเบียนในพื้นที่จังหวัดเพิ่มขึ้น (ร้อยละ 2 ต่อปี) - ร้อยละของแรงงานฝีมือเพิ่มขึ้น (ร้อยละ 2 ต่อปี) 	<p>ประเด็นการพัฒนาที่ 4</p> <p>พัฒนาคุณภาพชีวิตของประชาชน เสริมสร้างความมั่นคง ชุมชนเข้มแข็งตามหลักปรัชญาของเศรษฐกิจพอเพียง</p> <p>ตัวชี้วัด :</p> <ul style="list-style-type: none"> - อัตราการว่างงานลดลง (ร้อยละ 1 ต่อปี) - จำนวนคดีอาชญากรรมลดลงต่อประชากรแสนคน ลดลง (ร้อยละ 1 ต่อปี) - อัตราการคลอดมีชีพของผู้หญิงอายุ 15 – 19 ปี ต่อ จำนวนหญิงอายุ 15 – 19 ปี พันคน ลดลง (ร้อยละ 2 ต่อปี) - อัตราการเข้าเรียนของผู้เรียนแต่ละระดับการศึกษาต่อประชากรกลุ่มอายุก่อนประถมศึกษา ร้อยละ 100 ต่อปี, มัธยมศึกษาตอนต้นร้อยละ 100 ต่อปี 	<p>ประเด็นการพัฒนาที่ 5</p> <p>ยกระดับการบริหารจัดการทรัพยากรธรรมชาติและสิ่งแวดล้อมแบบมีส่วนร่วมอย่างยั่งยืน</p> <p>ตัวชี้วัด :</p> <ul style="list-style-type: none"> - พื้นที่ป่าเพิ่มขึ้น (ร้อยละ 1) - จำนวนประชาชนที่มีต่อส่วนร่วมด้านสิ่งแวดล้อมเพิ่มขึ้น (2,000 คนต่อปี)

ตาราง 10 การวิเคราะห์ประเด็นการพัฒนาจังหวัด ภายใต้แผนพัฒนาจังหวัดที่เป็นปัจจุบัน ที่สอดคล้องกับนโยบายและยุทธศาสตร์ต่าง ๆ ที่เกี่ยวข้องกับแผนพัฒนาจังหวัดตราด (พ.ศ. 2566 – 2570) (ต่อ)

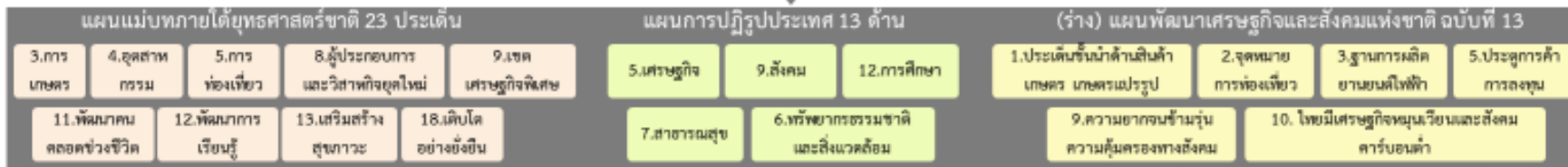
แผนพัฒนาจังหวัดตราด (พ.ศ. 2566 – 2570)				
			มัธยมศึกษาตอนปลาย ร้อยละ 78 ต่อปี) คริวเรือนยากจนเป้าหมายได้รับการพัฒนาศักยภาพตามหลักปรัชญาของเศรษฐกิจพอเพียงให้สามารถพึ่งพาตนเองได้ (ร้อยละ 100)	

Strategy Road Map ความเชื่อมโยงตั้งแต่ยุทธศาสตร์ มาแผนพัฒนาจังหวัด

แผนระดับ 1



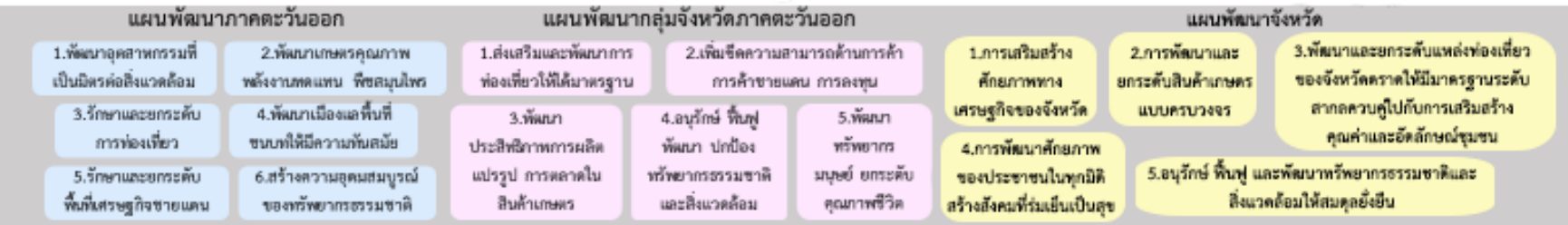
แผนระดับ 2



ตัวชี้วัดสากล



แผนระดับ 3



Generic Value Chain เรื่อง 1.การเสริมสร้างศักยภาพทางเศรษฐกิจของจังหวัด , 2.การพัฒนาและยกระดับสินค้าเกษตรแบบครบวงจร , 3.พัฒนาและยกระดับแหล่งท่องเที่ยวของจังหวัดคราดให้มีมาตรฐานระดับสากลควบคู่ไปกับการเสริมสร้างคุณค่าและอัตลักษณ์ชุมชน , 4.การพัฒนาศักยภาพของประชาชนในทุกมิติ สร้างสังคมที่ร่มเย็นเป็นสุข , 5.อนุรักษ์ ฟื้นฟู และพัฒนาทรัพยากรธรรมชาติและสิ่งแวดล้อมให้สมดุลและยั่งยืน

พร้อมทั้งทบทวนรายการข้อมูลสถิติตามแผนพัฒนาสถิติระดับจังหวัดฉบับที่ผ่านมา

ภาพ 6 การเชื่อมโยงยุทธศาสตร์ระดับประเทศสู่แผนพัฒนาจังหวัดตราด (พ.ศ. 2566 – 2570)

2.3 การวิเคราะห์สถานการณ์ แนวโน้ม การพัฒนาในระดับจังหวัด

การวิเคราะห์สถานการณ์ แนวโน้ม การพัฒนาในระดับจังหวัด โดยศึกษาจากตัวชี้วัดการพัฒนาระดับจังหวัดและกลุ่มจังหวัด¹⁹ เดือนกรกฎาคม ปี 2564 ของสำนักงานสภาพัฒนาการเศรษฐกิจและสังคมแห่งชาติ ที่ดำเนินการตามมติคณะรัฐมนตรีเมื่อวันที่ 30 กันยายน 2558 ที่เห็นชอบให้ส่วนราชการนำตัวชี้วัดการพัฒนาระดับจังหวัดและกลุ่มจังหวัดพิจารณาใช้ประโยชน์ในการกำหนดแผนงานโครงการและงบประมาณลงสู่พื้นที่ เพื่อให้เกิดการบูรณาการขับเคลื่อนระหว่างจังหวัด กลุ่มจังหวัด และส่วนราชการ เป็นไปอย่างมีประสิทธิภาพ



แนวความคิดจัดทำตัวชี้วัดการพัฒนาระดับจังหวัดและกลุ่มจังหวัด เป็นการพัฒนาเครื่องมือที่ใช้วัดสถานะการพัฒนาพื้นที่จังหวัดและกลุ่มจังหวัดเชิงเปรียบเทียบ โดยมีเงื่อนไขข้อมูลที่น่ามาจัดทำตัวชี้วัดจะต้องมีการจัดเก็บครอบคลุมทั้ง 76 จังหวัด และจัดเก็บอย่างต่อเนื่องทุกปีหรือปีเว้นปี สำหรับการดำเนินการในปี 2564 ได้นำเป้าหมายการพัฒนาที่ยั่งยืน (Sustainable Development Goals: SDGs) มาปรับใช้เป็นการรอบในการปรับปรุงตัวชี้วัดการพัฒนาระดับจังหวัด เพื่อให้จังหวัดมีข้อมูลตัวชี้วัดที่สะท้อนระดับการพัฒนาในพื้นที่และสอดคล้องกับเป้าหมายการจัดทำตัวชี้วัด SDGs ในระดับพื้นที่ของประเทศ โดยได้จัดทำข้อมูลเป็น

อนุกรมตั้งแต่ปี 2558 – 2562 นำเสนอผลการเปรียบเทียบการพัฒนาในระดับภาพรวม ระดับรายตัวชี้วัด และระดับจังหวัดและกลุ่มจังหวัด ในรูปแบบที่ กราฟแท่งเปรียบเทียบ 5 ปี และกราฟใยแมงมุม รวมทั้งตารางข้อมูล เปรียบเทียบ 5 ปีในแต่ละตัวชี้วัดเทียบกับค่ากลางของประเทศ

โดยที่จังหวัด กลุ่มจังหวัดสามารถใช้ตัวชี้วัดชุดใหม่นี้ เป็นเครื่องมือในการวิเคราะห์เปรียบเทียบผลการพัฒนาและแนวโน้มของประเด็นปัญหาในพื้นที่ได้อย่างต่อเนื่อง และนำไปใช้ประกอบการวางแผนและจัดทำแผนพัฒนาจังหวัด และกลุ่มจังหวัด และกำหนดแผนงานโครงการอย่างสอดคล้อง รวมทั้งส่วนราชการสามารถนำตัวชี้วัดไปใช้ประโยชน์ในการวิเคราะห์และชี้พื้นที่เป้าหมายการพัฒนาในระดับจังหวัดและกลุ่มจังหวัดในส่วนที่เกี่ยวกับภารกิจเพื่อกำหนดโครงการและงบประมาณได้ชัดเจนยิ่งขึ้น

มติคณะรัฐมนตรี เมื่อวันที่ 25 ตุลาคม 2559 เห็นชอบให้กระทรวงมหาดไทย (มท.) มีกลไกการขับเคลื่อนเป้าหมายการพัฒนาที่ยั่งยืนในระดับพื้นที่ และมติคณะรัฐมนตรี เมื่อวันที่ 24 มีนาคม 2563 รับทราบผลการประชุมคณะกรรมการเพื่อการพัฒนาที่ยั่งยืน (กพย.) ครั้งที่ 1/2562 เมื่อวันที่ 19 ธันวาคม 2562 โดยที่ประชุมเห็นชอบหลักการร่างแผนการขับเคลื่อนเป้าหมายการพัฒนาที่ยั่งยืน (SDGs) สำหรับประเทศไทย

ทั้งนี้ ตัวชี้วัดการพัฒนาระดับจังหวัด (Common Indicators) ชุดใหม่ มีการจัดกลุ่มข้อมูลตัวชี้วัดตามกรอบเป้าหมายการพัฒนาที่ยั่งยืน 5 มิติ (5P) ได้แก่ มิติการพัฒนาคน (People) มิติเศรษฐกิจและความมั่งคั่ง (Prosperity) มิติสิ่งแวดล้อม (Planet) มิติสันติภาพและยุติธรรม (Peace) และมิติความเป็นหุ้นส่วนการพัฒนา (Partnership) ประกอบด้วยตัวชี้วัดในแต่ละมิติดังนี้

¹⁹ ที่มา: https://www.nesdc.go.th/ewt_news.php?nid=11594&filename=index

- 1) มิติการพัฒนาคน (People)
 - 1.1) ร้อยละของประชากรที่อยู่ใต้เส้นความยากจน (ร้อยละ)
 - 1.2) ร้อยละของทารกแรกเกิดที่มีน้ำหนักต่ำกว่าเกณฑ์ (ร้อยละทารกเกิดมีชีพ)
 - 1.3) ร้อยละของประชากรที่เจ็บป่วยที่เป็นผู้ป่วยใน (ร้อยละ)
 - 1.4) อัตราส่วนประชากรต่อแพทย์ (คน/แพทย์)
 - 1.5) อัตราการเข้าเรียนรวมระดับมัธยมศึกษาตอนปลายและอาชีวศึกษา (ร้อยละ)
 - 1.6) จำนวนปีการศึกษาเฉลี่ยประชากรไทย อายุ 15-39 ปี (ปี)
 - 1.7) ค่าเฉลี่ยคะแนน O-net มัธยมศึกษาตอนปลาย (คะแนน)
- 2) มิติเศรษฐกิจและความมั่งคั่ง (Prosperity)
 - 2.1) อัตราการเปลี่ยนแปลงของรายได้เฉลี่ยของครัวเรือนในจังหวัด (ร้อยละ)
 - 2.2) อัตราการเปลี่ยนแปลงของผลิตภัณฑ์มวลรวมจังหวัด (ร้อยละ)
 - 2.3) อัตราการว่างงาน (ร้อยละ)
 - 2.4) อัตราส่วนหนี้เฉลี่ยต่อรายได้เฉลี่ยของครัวเรือน (เท่า)
 - 2.5) ผลิตภาพแรงงาน (บาท/คน)
 - 2.6) สัดส่วนปริมาณการใช้ไฟฟ้าภาคครัวเรือนต่อประชากร (kw-ชั่วโมง/คน)
 - 2.7) สัดส่วนปริมาณน้ำมันเชื้อเพลิงในภาคอุตสาหกรรมต่อ GPP ภาคอุตสาหกรรม (ลิตร/ล้านบาท)
 - 2.8) ร้อยละผู้อยู่ในระบบประกันสังคมต่อกำลังแรงงาน (ร้อยละ)
 - 2.9) ร้อยละของครัวเรือนที่มีบ้านและที่ดินเป็นของตนเอง (ร้อยละ)
 - 2.10) ร้อยละของหมู่บ้านที่ถนนสายหลักใช้การได้ตลอดปี (ร้อยละ)
 - 2.11) สัมประสิทธิ์การกระจายรายได้
- 3) มิติสิ่งแวดล้อม (Planet)
 - 3.1) อัตราการเปลี่ยนแปลงของพื้นที่ป่าไม้ในจังหวัด (ร้อยละ)
 - 3.2) สัดส่วนปริมาณขยะที่กำจัดถูกต้องต่อปริมาณขยะที่เกิดขึ้น (ร้อยละ)
 - 3.3) ร้อยละของครัวเรือนที่เข้าถึงน้ำประปา (ร้อยละ)
 - 3.4) ร้อยละของประชากรที่ประสบอุทกภัย (ร้อยละ)
 - 3.5) ร้อยละของประชากรที่ประสบภัยแล้ง (ร้อยละ)
- 4) มิติสันติภาพและยุติธรรม (Peace)
 - 4.1) การแจ้งความคดีชีวิต ร่างกาย เพศ และคดีประทุษร้ายต่อทรัพย์สิน (ต่อแสนคน)
 - 4.2) จำนวนของประชากรในเรือนจำ (ต่อแสนคน)
 - 4.3) จำนวนเจ้าหน้าที่ตำรวจ (ต่อแสนคน)
 - 4.4) อัตราการฆ่าตัวตาย (ต่อแสนคน)
 - 4.5) จำนวนผู้ถูกกักขังที่รอการพิพากษาในสัดส่วนของประชากรในเรือนจำ (ร้อยละ)

- 5) มิติความเป็นหุ้นส่วนการพัฒนา (Partnership)
 - 5.1) ร้อยละของประชากรที่เข้าถึงอินเทอร์เน็ต (ร้อยละ)
 - 5.2) ร้อยละของภาษีที่ท้องถิ่นจัดเก็บได้ต่อรายได้รวมที่ไม่รวมเงินอุดหนุนและเงินอุดหนุนเฉพาะกิจ (ร้อยละ)
 - 5.3) ความสามารถในการเบิกจ่ายงบประมาณของจังหวัด (ร้อยละ)
 - 5.4) สัดส่วนองค์กรชุมชนต่อประชากรแสนคน (แห่ง/แสนคน)

ทั้งนี้ จากรายงานตัวชี้วัดการพัฒนาระดับจังหวัดและกลุ่มจังหวัด เดือนกรกฎาคม พ.ศ. 2564 ของสำนักงานสภาพัฒนาการเศรษฐกิจและสังคมแห่งชาติ สามารถสรุปได้ดังนี้ (ภาคผนวก ข)

1. ดัชนีรวมการพัฒนาจังหวัดตราด

ค่าดัชนีการพัฒนา²⁰ ของจังหวัดมีค่ามากแสดงว่าจังหวัดมีการพัฒนาที่ดี (ลำดับที่มาก แสดงว่ามีระดับการพัฒนาที่ดี นั่นคือ ลำดับที่ 1 มีการพัฒนาน้อยที่สุด ลำดับที่ 76 มีการพัฒนามากที่สุด) เห็นได้จากข้อมูลปี 2562 ที่ใช้ในการวิเคราะห์ พบว่า

1.1 การเปรียบเทียบค่าดัชนีระหว่างจังหวัด

- 1.1.1 ดัชนีรวมการพัฒนาจังหวัดตราด มีค่าเท่ากับ 60.07 เป็นลำดับที่ 67 ของประเทศ ซึ่งสูงกว่าค่ากลางของประเทศ²¹ (ดัชนี = 52.87)
- 1.1.2 ดัชนีด้านการพัฒนาคน (People) มีค่าเท่ากับ 63.99 เป็นลำดับที่ 40 ของประเทศ ซึ่งสูงกว่าค่ากลางของประเทศ (ดัชนี = 63.20)
- 1.1.3 ดัชนีด้านเศรษฐกิจและความมั่งคั่ง (Prosperity) มีค่าเท่ากับ 49.01 เป็นลำดับที่ 32 ของประเทศ ซึ่งต่ำกว่าค่ากลางของประเทศ (ดัชนี = 50.03)
- 1.1.4 ดัชนีด้านสิ่งแวดล้อม (Planet) มีค่าเท่ากับ 58.35 เป็นลำดับที่ 60 ของประเทศ ซึ่งสูงกว่าค่ากลางของประเทศ (ดัชนี = 50.92)
- 1.1.5 ดัชนีด้านสันติภาพและยุติธรรม (Peace) มีค่าเท่ากับ 64.28 เป็นลำดับที่ 45 ของประเทศ ซึ่งสูงกว่าค่ากลางของประเทศ (ดัชนี = 63.45)
- 1.1.6 ดัชนีด้านความเป็นหุ้นส่วนพัฒนา (Partnership) มีค่าเท่ากับ 66.51 เป็นลำดับที่ 76 ของประเทศ ซึ่งสูงกว่าค่ากลางของประเทศ (ดัชนี = 44.68)

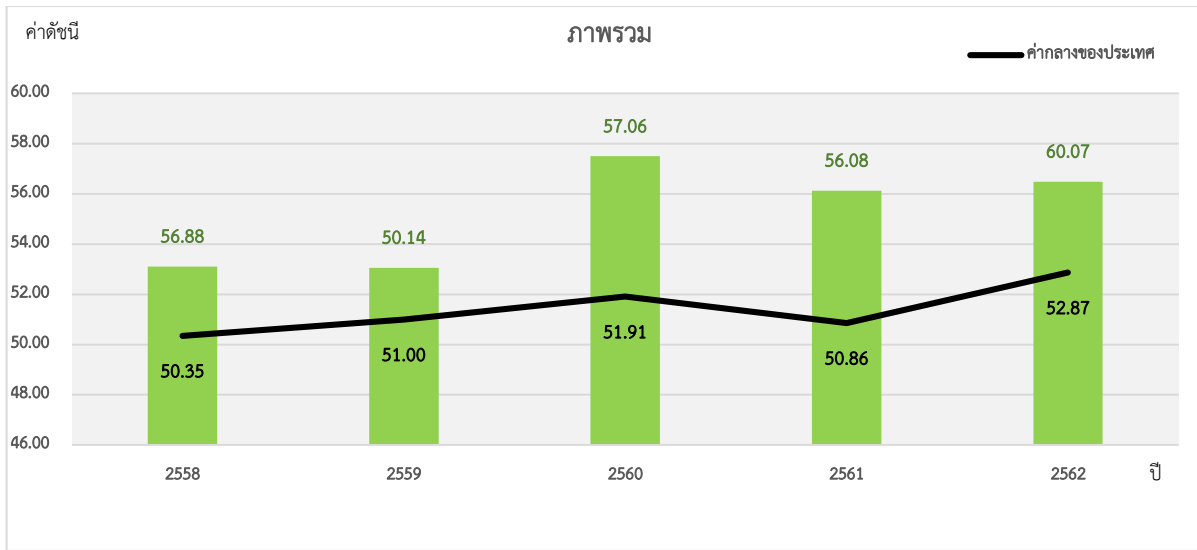
1.2 การเปรียบเทียบค่าดัชนีระหว่างปี

ดัชนีรวมการพัฒนาจังหวัดตราดปี 2562 มีค่าสูงกว่าปี 2561 และเมื่อพิจารณาในแต่ละมิติการพัฒนา พบว่า มิติการพัฒนาคน (People) มิติเศรษฐกิจและความมั่งคั่ง (Prosperity) มิติสิ่งแวดล้อม (Planet) มิติสันติภาพและยุติธรรม (Peace) และมิติความเป็นหุ้นส่วนพัฒนา (Partnership) มีค่าดัชนีสูงกว่าในปี 2561 ทุกมิติ

²⁰ การคำนวณดัชนีการพัฒนาระดับจังหวัด

- ดัชนีย่อย คำนวณจากค่าเฉลี่ยเลขคณิต (Arithmetic Mean) จากข้อมูลตัวชี้วัดในแต่ละมิติ
- ดัชนีรวม คำนวณจากค่าเฉลี่ยแบบเรขาคณิต (Geometric Mean) จากดัชนีย่อยทั้ง 5 ด้าน

²¹ ค่ากลางของประเทศ คำนวณจากค่ามัธยฐาน (Median) ของดัชนีผสม (Composite Index) ค่าดัชนีรวม หรือดัชนีย่อยในแต่ละมิติ



ภาพ 7 ดัชนีการพัฒนาภาพรวมของจังหวัดตราดเทียบกับค่ากลางประเทศ

* ที่มา : ข้อมูลจากตัวชี้วัดการพัฒนาระดับจังหวัดและกลุ่มจังหวัด เดือนกรกฎาคม ปี 2564, สำนักงานสภาพัฒนาการเศรษฐกิจและสังคมแห่งชาติ

2. ดัชนีด้านการพัฒนาคน (People)

ค่าดัชนีการพัฒนามีค่ามากแสดงว่าจังหวัดมีการพัฒนาที่ดี ตามข้อมูลสถิติในปี 2562 พบว่า

2.1 การเปรียบเทียบค่าดัชนีระหว่างจังหวัด ปี 2562 ดัชนีด้านการพัฒนาคน (People) มีค่าเท่ากับ 63.99 เป็นลำดับที่ 40 ของประเทศ ซึ่งสูงกว่าค่ากลางของประเทศ (ดัชนี = 63.20) ในขณะที่ ดัชนีด้านการพัฒนาคน (People) ปี 2562 (ดัชนี = 63.99) สูงกว่าปี 2561 (ดัชนี = 61.61) และมีค่าดัชนีของปี 2562 สูงกว่าค่ากลางของประเทศ (ดัชนี = 63.20) ซึ่งในปี 2561 จังหวัดตราดมีค่าดัชนีสูงกว่าค่ากลางของประเทศเช่นกัน (ดัชนี = 59.89)

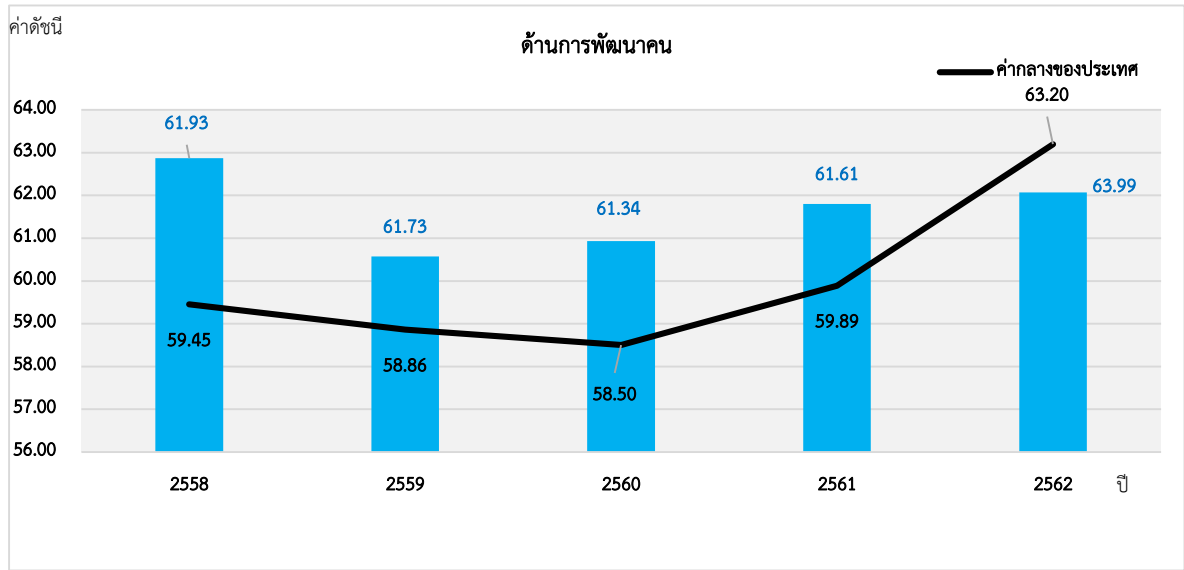
2.2 การเปรียบเทียบค่าดัชนีระหว่างปี

ดัชนีด้านการพัฒนาคน (People) จังหวัดตราดปี 2562 มีค่าสูงกว่าปี 2561 เมื่อพิจารณาค่าตัวชี้วัดการพัฒนา ในปี 2562 เทียบกับปี 2561 พบว่า ตัวชี้วัดที่มีการพัฒนาที่ดีขึ้น ได้แก่

- ตัวชี้วัด PP_02 ร้อยละของทารกแรกเกิดที่มีน้ำหนักต่ำกว่าเกณฑ์
- ตัวชี้วัด PP_03 ร้อยละของประชากรที่เจ็บป่วยที่เป็นผู้ป่วยใน (ร้อยละ)
- ตัวชี้วัด PP_06 จำนวนปีการศึกษาเฉลี่ยประชากรไทยอายุ 15-59 ปี (ปี)
- ตัวชี้วัด PP_07 ค่าเฉลี่ยคะแนน o-net มัธยมศึกษาตอนปลาย (คะแนน)

ในขณะเดียวกันตัวชี้วัดที่ต้องมีการพัฒนาให้ดีขึ้นต่อไป ได้แก่

- ตัวชี้วัด PP_01 ร้อยละของประชากรที่อยู่ใต้เส้นความยากจน (ร้อยละ)
- ตัวชี้วัด PP_04 อัตราส่วนประชากรต่อแพทย์ (คน/แพทย์)
- ตัวชี้วัด PP_05 อัตราการเข้าเรียนรวมระดับมัธยมศึกษาตอนปลายและอาชีวศึกษา (ร้อยละ)



ภาพ 8 ดัชนีด้านการพัฒนาคน (People) ของจังหวัดตราดเทียบกับค่ากลางประเทศ

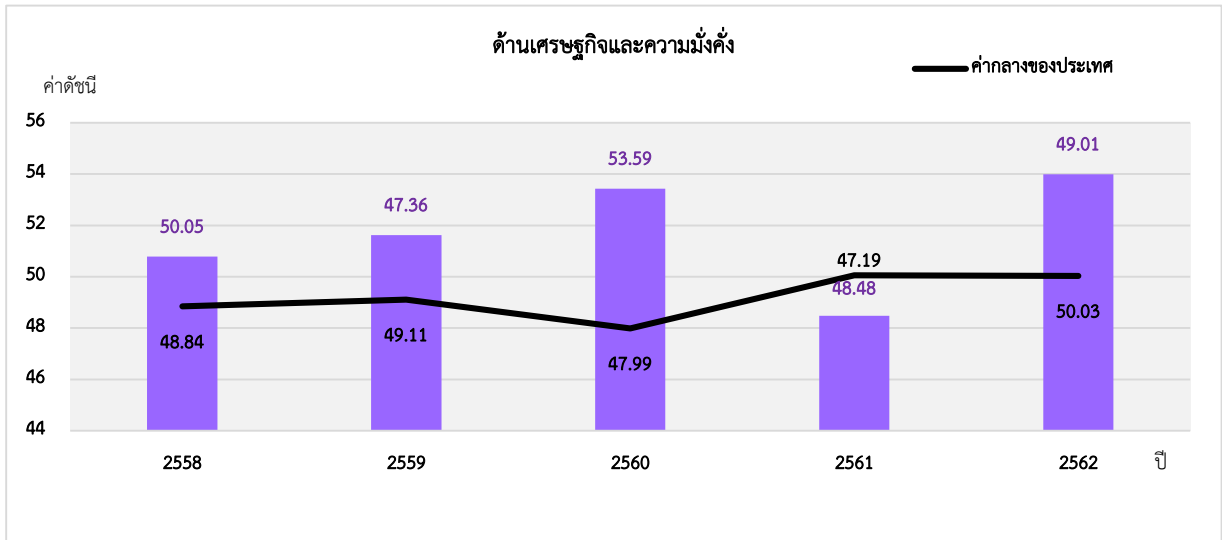
* ที่มา : ข้อมูลจากตัวชี้วัดการพัฒนาระดับจังหวัดและกลุ่มจังหวัด เดือนกรกฎาคม ปี 2564 ของสำนักงานสภาพัฒนาการเศรษฐกิจและสังคมแห่งชาติ

นั่นคือ จังหวัดตราดมีการพัฒนาคนที่ดีขึ้นจากปีที่ผ่านมา และยังคงต้องการการพัฒนาเพิ่มขึ้นเมื่อเทียบกับภาพรวมของประเทศ ทั้งในเรื่องปัญหาความยากจนของประชากร ปัญหาการขาดแคลนบุคลากรทางการแพทย์ รวมถึงปัญหาด้านการศึกษาของประชากรในวัยเรียน เพื่อให้จังหวัดมีการพัฒนาด้านคนให้เป็นไปในทิศทางที่ดีขึ้นและยั่งยืนต่อไป

3. ด้านเศรษฐกิจและความมั่งคั่ง (Prosperity)

ค่าดัชนีการพัฒนามีค่ามากแสดงว่าจังหวัดมีการพัฒนาที่ดี ตามข้อมูลสถิติในปี 2562 พบว่า

3.1 การเปรียบเทียบค่าดัชนีระหว่างจังหวัด ปี 2562 ด้านเศรษฐกิจและความมั่งคั่ง (Prosperity) มีค่าเท่ากับ 49.01 เป็นลำดับที่ 32 ของประเทศ ซึ่งต่ำกว่าค่ากลางของประเทศ (ดัชนี = 50.03) และมีค่าต่ำกว่าปี 2561 (ดัชนี = 47.19) ซึ่งค่าดัชนีของปี 2562 ต่ำกว่าค่ากลางของประเทศ (ดัชนี = 50.03) แต่ในปี 2561 มีค่าดัชนีต่ำกว่าค่ากลางของประเทศ (ดัชนี = 50.06) นั่นคือ จังหวัดตราดมีการพัฒนาด้านเศรษฐกิจและความมั่งคั่งไปในทิศทางที่ดีขึ้นจากปีที่ผ่านมา



ภาพ 9 ดัชนีการพัฒนาด้านเศรษฐกิจและความมั่งคั่ง (Prosperity) ของจังหวัดตราดเทียบกับค่ากลางประเทศ
 * ที่มา: ข้อมูลจากตัวชี้วัดการพัฒนาระดับจังหวัดและกลุ่มจังหวัด เดือนกรกฎาคม ปี 2564 ของสำนักงานสภาพัฒนาการเศรษฐกิจและสังคมแห่งชาติ

3.2 การเปรียบเทียบค่าดัชนีระหว่างปี

ดัชนีด้านเศรษฐกิจและความมั่งคั่ง (Prosperity) จังหวัดตราดปี 2562 มีค่าสูงกว่าปี 2561 เมื่อพิจารณาอัตราการเปลี่ยนแปลงตัวชี้วัด ในปี 2562 เทียบกับปี 2561 พบว่า ตัวชี้วัดที่มีการพัฒนา ที่ดีขึ้น ได้แก่

- ตัวชี้วัด PT_02 อัตราการเปลี่ยนแปลงของผลิตภัณฑ์มวลรวมจังหวัด (ร้อยละ)
- ตัวชี้วัด PT_03 อัตราการว่างงาน (ร้อยละ)
- ตัวชี้วัด PT_04 อัตราส่วนหนี้เฉลี่ยต่อรายได้เฉลี่ยของครัวเรือน (เท่า)
- ตัวชี้วัด PT_06 สัดส่วนปริมาณการใช้ไฟฟ้าภาคครัวเรือนต่อประชากร (kw-ชั่วโมง/คน)
- ตัวชี้วัด PT_08 ร้อยละของผู้อยู่ในระบบประกันสังคมต่อกำลังแรงงาน (ร้อยละ)
- ตัวชี้วัด PT_09 ร้อยละของครัวเรือนที่มีบ้านและที่ดินเป็นของตนเอง (ร้อยละ)
- ตัวชี้วัด PT_10 ร้อยละของหมู่บ้านที่ถนนสายหลักใช้การได้ตลอดปี (ร้อยละ)

ในขณะเดียวกันตัวชี้วัดที่ต้องมีการพัฒนาให้ดีขึ้นต่อไป ได้แก่

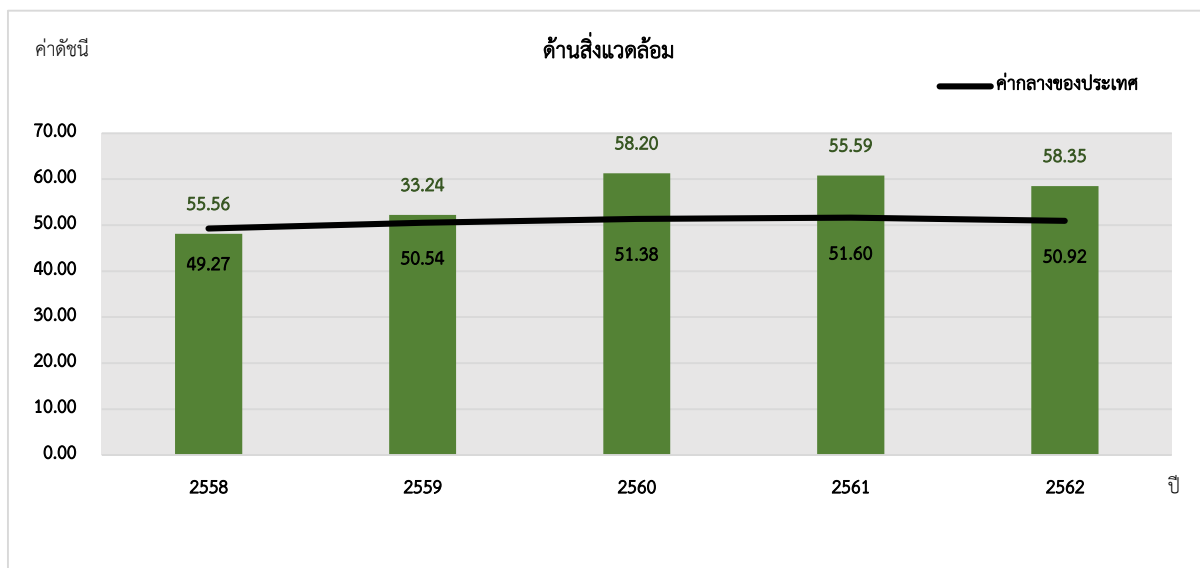
- ตัวชี้วัด PT_01 อัตราการเปลี่ยนแปลงของรายได้เฉลี่ยของครัวเรือนในจังหวัด (ร้อยละ)
- ตัวชี้วัด PT_05 ผลิตภาพแรงงาน (บาท/คน)
- ตัวชี้วัด PT_07 สัดส่วนปริมาณน้ำมันเชื้อเพลิงในภาคอุตสาหกรรมต่อ GPP ภาคอุตสาหกรรม (ลิตร/ล้านบาท)
- ตัวชี้วัด PT_11 สัมประสิทธิ์การกระจายรายได้

นั่นคือ จังหวัดตราดมีการพัฒนาด้านเศรษฐกิจและความมั่งคั่งที่ดีขึ้นจากปีที่ผ่านมา และยังคงต้องการการพัฒนาเพิ่มขึ้นด้านการเพิ่มรายได้ของครัวเรือน และการพัฒนาภาคอุตสาหกรรม

4. ด้านสิ่งแวดล้อม (Planet)

ค่าดัชนีการพัฒนามีค่ามากแสดงจังหวัดมีการพัฒนาที่ดี ตามข้อมูลสถิติในปี 2562 พบว่า

4.1 การเปรียบเทียบค่าดัชนีระหว่างจังหวัด ปี 2562 ด้านสิ่งแวดล้อม (Planet) มีค่าเท่ากับ 58.35 เป็นลำดับที่ 60 ของประเทศ ซึ่งสูงกว่าค่ากลางของประเทศ (ดัชนี = 50.92) และมีค่าสูงกว่าปี 2561 (ดัชนี = 55.59) ซึ่งค่าดัชนีของปี 2562 และปี 2561 มีค่าสูงกว่าค่ากลางของประเทศ (ปี 2562 ดัชนี = 50.92 ปี 2561 ดัชนี = 51.60) นั่นคือ มีการพัฒนาด้านสิ่งแวดล้อม (Planet) สูงกว่าปีที่ผ่านมา สถานการณ์พัฒนาเป็นไปในทิศทางที่ดีเมื่อเทียบกับภาพรวมของประเทศ



ภาพ 10 ดัชนีการพัฒนาด้านสิ่งแวดล้อม (Planet) ของจังหวัดตราดเทียบกับค่ากลางประเทศ

* ที่มา: ข้อมูลจากตัวชี้วัดการพัฒนาระดับจังหวัดและกลุ่มจังหวัด เดือนกรกฎาคม ปี 2564 ของสำนักงานสภาพัฒนาการเศรษฐกิจและสังคมแห่งชาติ

4.2 การเปรียบเทียบค่าดัชนีระหว่างปี

ดัชนีด้านสิ่งแวดล้อม (Planet) จังหวัดตราดปี 2562 มีค่าสูงกว่าปี 2561 เมื่อพิจารณาอัตราการเปลี่ยนแปลงตัวชี้วัด ในปี 2562 เทียบกับปี 2561 พบว่า ตัวชี้วัดที่มีการพัฒนาที่ดีขึ้น คือ PN_01 อัตราการเปลี่ยนแปลงของพื้นที่ป่าไม้ในจังหวัด (ร้อยละ) PN_02 สัดส่วนปริมาณขยะที่กำจัดถูกต้องต่อปริมาณขยะที่เกิดขึ้น (ร้อยละ) ขณะเดียวกันตัวชี้วัดที่ต้องมีการพัฒนาให้ดีขึ้นต่อไป ได้แก่

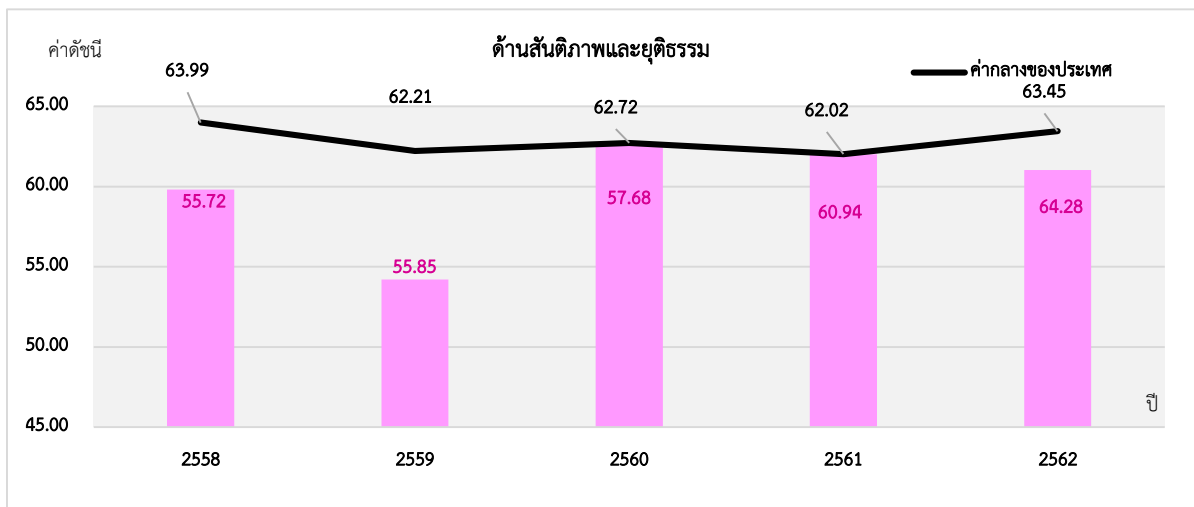
- ตัวชี้วัด PN_03 ร้อยละของครัวเรือนที่เข้าถึงน้ำประปา (ร้อยละ)
- ตัวชี้วัด PN_04 ร้อยละของประชากรที่ประสบอุทกภัย (ร้อยละ)

ในขณะที่ไม่มีข้อมูลปี 2562 ในการเปรียบเทียบข้อมูล จำนวน 1 ตัวชี้วัด ได้แก่ ตัวชี้วัด PN_05 ร้อยละของประชากรที่ประสบภัยแล้ง (ร้อยละ) นั่นคือ จังหวัดตราดมีค่าดัชนีการพัฒนาด้านสิ่งแวดล้อมที่สูงกว่าปีที่ผ่านมา และมีการพัฒนาที่ดีกว่าค่ากลางของประเทศ แต่ยังคงต้องพัฒนาในเรื่องของการเข้าถึงระบบสาธารณสุขขั้นพื้นฐาน (น้ำประปา) รวมถึงการบริหารจัดการภัยพิบัติด้านอุทกภัย

5. ด้านสันติภาพและยุติธรรม (Peace)

ค่าดัชนีการพัฒนามีค่ามากแสดงจังหวัดมีการพัฒนาที่ดี ตามข้อมูลสถิติในปี 2562 พบว่า

5.1 การเปรียบเทียบค่าดัชนีระหว่างจังหวัด ปี 2562 ด้านสันติภาพและยุติธรรม (Peace) มีค่าเท่ากับ 64.28 เป็นลำดับที่ 45 ของประเทศ ซึ่งสูงกว่าค่ากลางของประเทศ (ดัชนี = 63.45) ซึ่งมีความต่ำกว่าปี 2561 (ดัชนี = 62.02) ซึ่งค่าดัชนีของปี 2562 และปี 2561 มีค่าสูงกว่าค่ากลางของประเทศ (ปี 2562 ดัชนี = 63.45 ปี 2561 ดัชนี = 62.02) นั่นคือ จังหวัดตราดมีการพัฒนาด้านสันติภาพและยุติธรรม (Peace) สูงกว่าปีที่ผ่านมา



ภาพ 11 ดัชนีการพัฒนาด้านสันติภาพและยุติธรรม (Peace) ของจังหวัดตราดเทียบกับค่ากลางประเทศ

* ที่มา: ข้อมูลจากตัวชี้วัดการพัฒนาระดับจังหวัดและกลุ่มจังหวัด เดือนกรกฎาคม ปี 2564 ของสำนักงานสภาพัฒนาการเศรษฐกิจและสังคมแห่งชาติ

5.2 การเปรียบเทียบค่าดัชนีระหว่างปี

ดัชนีด้านสันติภาพและยุติธรรม (Peace) จังหวัดตราดปี 2562 มีค่าสูงกว่าปี 2561 (ดัชนี = 60.94) เมื่อพิจารณาอัตราการเปลี่ยนแปลงตัวชี้วัด ในปี 2562 เทียบกับปี 2561 พบว่า ตัวชี้วัดที่มีการพัฒนาที่ดีขึ้น ได้แก่ PC_02 จำนวนของประชากรในเรือนจำ (ต่อแสนคน) และ PC_04 อัตราการฆ่าตัวตาย (ต่อแสนคน) ในขณะที่เดียวกันตัวชี้วัดที่ต้องมีการพัฒนาให้ดีขึ้นต่อไป ได้แก่

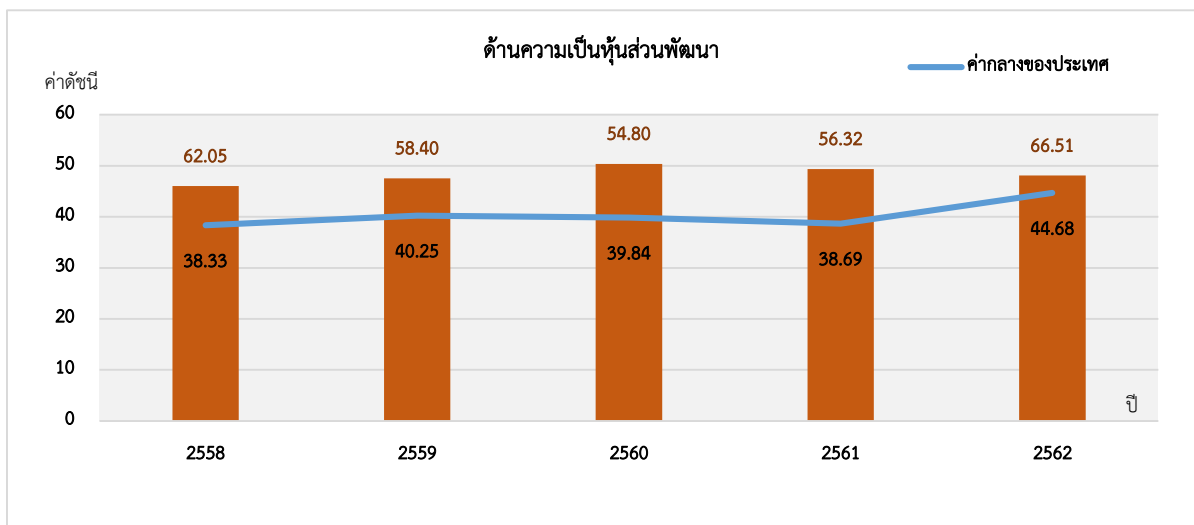
- ตัวชี้วัด PC_01 การแจ้งความคดีชีวิต ร่างกาย เพศ และคดีประทุษร้ายต่อทรัพย์สิน (ต่อแสนคน)
- ตัวชี้วัด PC_03 จำนวนเจ้าหน้าที่ตำรวจ (ต่อแสนคน)
- ตัวชี้วัด PC_05 จำนวนผู้ถูกกักขังที่รอการพิพากษาในสัดส่วนของประชากรในเรือนจำ (ร้อยละ)

นั่นคือ จังหวัดตราดมีค่าดัชนีการพัฒนาด้านสันติภาพและยุติธรรมที่สูงกว่าปีที่ผ่านมา และสูงกว่าค่ากลางของประเทศ

6. ด้านความเป็นหุ้นส่วนพัฒนา (Partnership)

ค่าดัชนีการพัฒนามีค่ามากแสดงจังหวัดมีการพัฒนาที่ดี ตามข้อมูลสถิติในปี 2562 พบว่า

6.1 การเปรียบเทียบค่าดัชนีระหว่างจังหวัด ปี 2562 ด้านความเป็นหุ้นส่วนพัฒนา (Partnership) มีค่าเท่ากับ 66.51 เป็นลำดับที่ 76 ของประเทศ ซึ่งสูงกว่าค่ากลางของประเทศ (ดัชนี = 44.68) ซึ่ง มีค่าต่ำกว่าปี 2561 (ดัชนี = 56.32) ซึ่งค่าดัชนีของปี 2562 และปี 2561 มีค่าสูงกว่าค่ากลางของประเทศ (ปี 2562 ดัชนี = 44.68 ปี 2561 ดัชนี = 38.69) นั่นคือ จังหวัดตราดมีการพัฒนาด้านความเป็นหุ้นส่วนพัฒนา (Partnership) สูงกว่าปีที่ผ่านมา สถานการณ์พัฒนาเป็นไปในทิศทางที่ดีเมื่อเทียบกับภาพรวมของประเทศ



ภาพ 12 ดัชนีการพัฒนาด้านความเป็นหุ้นส่วนพัฒนา (Partnership) ของจังหวัดตราดเทียบกับค่ากลางประเทศ

* ที่มา: ข้อมูลจากตัวชี้วัดการพัฒนาระดับจังหวัดและกลุ่มจังหวัด เดือนกรกฎาคม ปี 2564 ของสำนักงานสภาพัฒนาการเศรษฐกิจและสังคมแห่งชาติ

6.2 การเปรียบเทียบค่าดัชนีระหว่างปี

ดัชนีด้านความเป็นหุ้นส่วนพัฒนา (Partnership) จังหวัดตราดปี 2562 มีค่าสูงกว่าปี 2561 (ดัชนี = 56.32) เมื่อพิจารณาอัตราการเปลี่ยนแปลงตัวชี้วัด ในปี 2562 เทียบกับปี 2561 พบว่า ทุกตัวชี้วัด มีการพัฒนาที่ดีขึ้น ได้แก่

- ตัวชี้วัด PS_01 ร้อยละของประชากรที่เข้าถึงอินเทอร์เน็ต (ร้อยละ)
- ตัวชี้วัด PS_02 ร้อยละภาษีที่ท้องถิ่นจัดเก็บได้ต่อรายได้รวมที่ไม่รวมเงินอุดหนุนและเงินอุดหนุนเฉพาะกิจ
- ตัวชี้วัด PS_04 สัดส่วนองค์กรชุมชนต่อประชากรแสนคน (แห่ง/แสนคน)
- ตัวชี้วัด PS_03 ความสามารถในการเบิกจ่ายงบประมาณของจังหวัด (ร้อยละ)

นั่นคือ จังหวัดตราดมีค่าดัชนีการพัฒนาด้านความเป็นหุ้นส่วนพัฒนาที่สูงกว่าปีที่ผ่านมาและสูงกว่าค่ากลางของประเทศ มีการบริหารจัดการอย่างเหมาะสมทำให้สามารถดำเนินงานตามแผนที่กำหนดไว้ ซึ่งส่งผลให้สามารถเบิกจ่ายงบประมาณของจังหวัดได้ตรงตามคาบเวลาที่กำหนด

รายการข้อมูลสถิติทางการที่เกี่ยวข้องกับการพัฒนาในระดับจังหวัด

จากรายงานตัวชี้วัดการพัฒนาในระดับจังหวัดและกลุ่มจังหวัด เดือนกรกฎาคม พ.ศ. 2564 ของสำนักงานสภาพัฒนาการเศรษฐกิจและสังคมแห่งชาติ พบว่า จังหวัดตราดมีตัวชี้วัดที่ต้องการในมิติด้านเศรษฐกิจและความมั่งคั่ง (Prosperity) เป็นหลัก เพื่อให้ค่าดัชนีการพัฒนามีค่าสูงกว่าค่ากลางของประเทศ เนื่องจากมิติด้านเศรษฐกิจและความมั่งคั่ง (Prosperity) มีค่าดัชนีเท่ากับ 49.01 ซึ่งต่ำกว่าค่ากลางของประเทศ (ดัชนี = 50.03) ในขณะเดียวกันต้องมีการพัฒนาในมิติด้านการพัฒนาคน (People) ด้านสิ่งแวดล้อม (Planet) ด้านสันติภาพและยุติธรรม (Peace) และด้านความเป็นหุ้นส่วนพัฒนา (Partnership) ควบคู่กันไปด้วย ซึ่งการพัฒนาในแต่ละมิติจะต้องอาศัยข้อมูลต่าง ๆ ที่เกี่ยวข้องเป็นตัวบ่งชี้ว่าจังหวัดได้มีการพัฒนาไปในทิศทางที่ดีขึ้น

ดังนั้น ในการพัฒนาในแต่ละมิตินั้น จะต้องมีการกำหนดรายการข้อมูลต่าง ๆ ที่เกี่ยวข้อง และมีความสอดคล้องกับประเด็นการพัฒนาจังหวัดด้วย โดยเริ่มจากการวิเคราะห์ห่วงโซ่คุณค่า (Value Chain) และจัดทำผังสถิติทางการ²² ตามประเด็นการพัฒนาจังหวัด เพื่อให้สามารถตอบโจทย์การพัฒนาในระดับจังหวัดในแต่ละมิติได้ โดยมีรายละเอียดดังนี้

3.1 ประเด็นการพัฒนาที่ 1 : ผลักดันเมืองท่องเที่ยวที่เป็นมิตรกับสิ่งแวดล้อมอย่างมีระบบ เพื่อพัฒนาเศรษฐกิจอย่างยั่งยืน

วัตถุประสงค์ ส่งเสริมการท่องเที่ยวและบริการให้เป็นการท่องเที่ยวที่เป็นมิตรกับสิ่งแวดล้อม ก่อให้เกิดประโยชน์อย่างยั่งยืนทั้งด้านเศรษฐกิจ สังคม วัฒนธรรม และสิ่งแวดล้อม

ตัวชี้วัด - รายได้จากการท่องเที่ยวเพิ่มขึ้น (ร้อยละ 2 ต่อปี)

- รายได้จากการจำหน่ายผลิตภัณฑ์ชุมชน (OTOP) (เพิ่มขึ้นร้อยละ 2 ต่อปี)

²² ผังสถิติทางการมีส่วนประกอบสำคัญ คือ ห่วงโซ่คุณค่า (VC) ปัจจัยแห่งความสำเร็จ (CSF) ตัวชี้วัด รายการสถิติทางการ การจัดจำแนก ระดับการนำเสนอผล สถานะ หน่วยงาน การส่งข้อมูลให้ส่วนราชการส่วนกลาง (กระทรวง กรม) หรือไม่ และหมายเหตุ ซึ่งภายใต้ผังสถิติทางการจะมีสถิติทางการที่มีความสำคัญและจำเป็นในการกำหนดนโยบาย การติดตาม และประเมินผลการดำเนินงานในจังหวัด

ในการขับเคลื่อนประเด็นการพัฒนาที่ 1 : ผลักดันเมืองท่องเที่ยวที่เป็นมิตรกับสิ่งแวดล้อมอย่างมีระบบ เพื่อพัฒนาเศรษฐกิจอย่างยั่งยืน ได้มีการวิเคราะห์สถานการณ์ แนวโน้มการพัฒนาในประเด็นการพัฒนาที่ 1 นี้ พบว่า จังหวัดตราดมีแนวชายฝั่งทะเลยาว 165.5 กิโลเมตร ประกอบด้วยหมู่เกาะต่าง ๆ จำนวน 66 เกาะ และมีป่าชายเลนอย่างหนาแน่น มีเกาะช้างซึ่งเป็นเกาะที่ใหญ่รองลงมาจากเกาะภูเก็ต นอกจากนี้ยังมีเกาะกูดซึ่งมีชายหาดและพื้นที่ท่องเที่ยวที่สวยงามสามารถดึงดูดนักท่องเที่ยวทั้งชาวไทยและชาวต่างชาติให้มาท่องเที่ยวได้ ในปี 2562 จังหวัดตราดมีรายได้จากการท่องเที่ยว 19,700.11 ล้านบาท และในปี 2563 และ 2564 รายได้จากการท่องเที่ยวลดลง โดยในปี 2563 มีรายได้ 11,217.18 ล้านบาท และ 2564 มีรายได้จากการท่องเที่ยว 4,408.16 ล้านบาท ซึ่งในปี 2562 และ 2563 รายได้จากการท่องเที่ยวของจังหวัดตราดลดลงเนื่องมาจากสถานการณ์การแพร่ระบาดของโรคติดเชื้อไวรัสโคโรนา 2019 (Covid – 2019) ที่แพร่ระบาดไปทั่วโลกและด้วยมาตรการการป้องกันโรคทำให้นักท่องเที่ยวไม่สามารถเดินทางท่องเที่ยวได้ ซึ่งส่งผลกระทบต่อรายได้ของจังหวัดตราดเนื่องจากรายได้ส่วนหนึ่งนั้นมาจากการท่องเที่ยว โดยนักท่องเที่ยวที่เดินทางมาเที่ยวในจังหวัดตราดนั้นมีระยะเวลาพักเฉลี่ยต่อคนต่อวัน ระหว่าง 3 – 4 วัน

จากตัวเลขในปี 2564 ของสำนักงานการท่องเที่ยวและกีฬาจังหวัดตราด พบว่าค่าใช้จ่ายของนักท่องเที่ยวชาวไทยมีค่าใช้จ่ายเฉลี่ยต่อคน/วัน/บาท อยู่ที่ 2,458.13 บาท ส่วนค่าใช้จ่ายของนักท่องเที่ยวชาวต่างประเทศมีค่าใช้จ่ายเฉลี่ยต่อคน/วัน/บาท อยู่ที่ 3,879.50 บาท

ในจังหวัดตราดมีจำนวนโรงแรมและสถานที่พักที่สามารถรองรับนักท่องเที่ยวได้ถึง 502 แห่ง โดยอำเภอเกาะช้างมีโรงแรมและสถานที่พักมากที่สุด คือ 267 แห่ง รองลงมาได้แก่อำเภอเกาะกูด มีโรงแรมและสถานที่พัก จำนวน 126 แห่ง และอำเภอเมืองตราดมีโรงแรมและสถานที่พัก 61 แห่ง ที่เหลือกระจายอยู่ในอำเภอคลองใหญ่ อำเภอแหลมงอบ อำเภอเขาสมิง และอำเภอบ่อไร่ จำนวน 22 แห่ง 13 แห่ง 8 แห่ง และ 5 แห่ง ตามลำดับ

จากทรัพยากรการท่องเที่ยวของจังหวัดตราด ในจังหวัดมีแหล่งท่องเที่ยวทางธรรมชาติ จำนวน 87 แห่ง แหล่งท่องเที่ยวทางประวัติศาสตร์จำนวน 20 แห่ง และแหล่งท่องเที่ยวที่มนุษย์สร้างขึ้นจำนวน 51 แห่ง

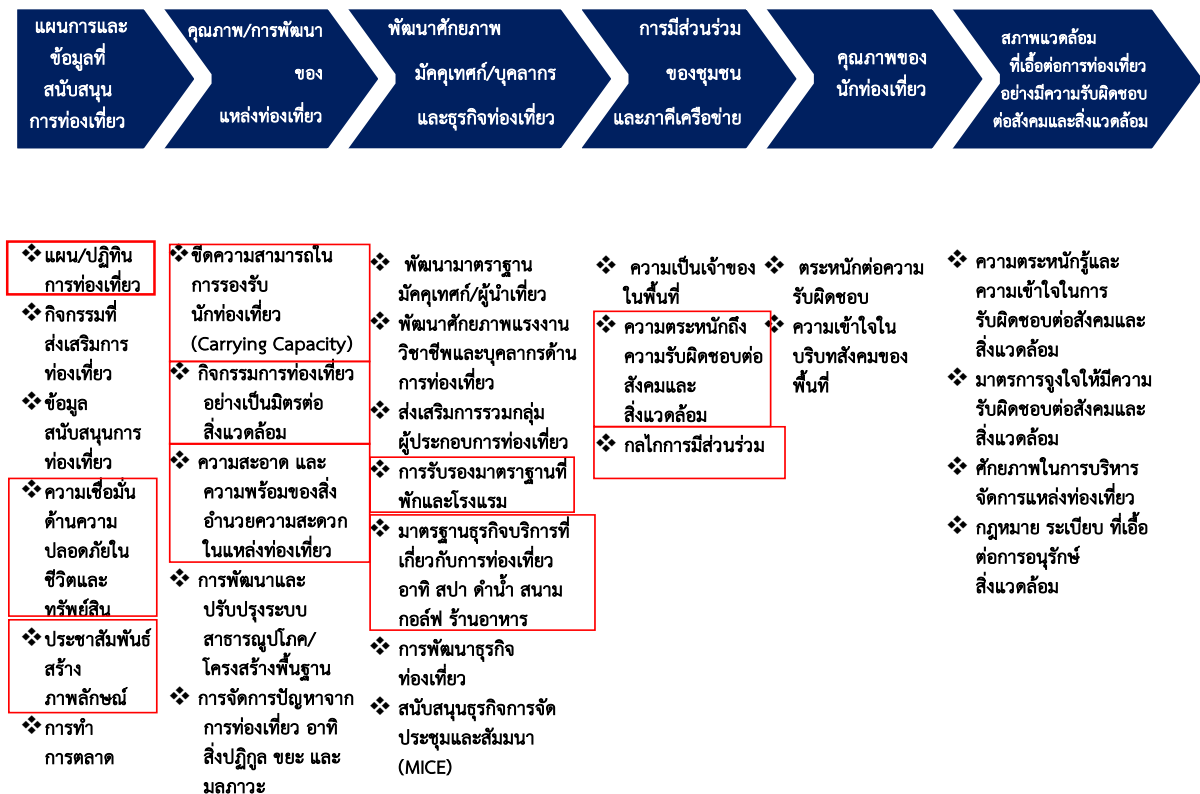
นอกจากนี้ตามแผนแม่บทภายใต้ยุทธศาสตร์ชาติ (23 ด้าน) ประเด็นที่ 5 การท่องเที่ยวแผนแม่บทย่อย การท่องเที่ยวอย่างมีความรับผิดชอบต่อสังคมและสิ่งแวดล้อมที่ดีขึ้น

ดังนั้น เพื่อเตรียมการพัฒนาจังหวัดตราดให้มีศักยภาพทางเศรษฐกิจ ต้องมีการกำหนดรายการข้อมูลต่าง ๆ ที่เกี่ยวข้องกับการพัฒนาในระดับจังหวัด เพื่อให้มีข้อมูลไปใช้ในการติดตามและประเมินผลการดำเนินงานในจังหวัด จึงดำเนินการจัดทำห่วงโซ่คุณค่า (Value Chain) ที่สอดคล้องกับแผนพัฒนาจังหวัดตราด เรื่อง “การผลักดันเมืองท่องเที่ยวที่เป็นมิตรกับสิ่งแวดล้อมอย่างมีระบบเพื่อพัฒนาเศรษฐกิจอย่างยั่งยืน” และคัดเลือกปัจจัยสู่ความสำเร็จ (Critical Success Factor) พร้อมจัดทำผังสถิติทางการ เรื่อง “การท่องเที่ยวที่เป็นมิตรกับสิ่งแวดล้อม” ที่ประกอบด้วยรายการข้อมูลสถิติทางการที่สามารถนำไปใช้ในการติดตามและประเมินผลในเรื่องดังกล่าวได้ ซึ่งมีรายละเอียดดังนี้

3.1.1 ห่วงโซ่คุณค่า (Value Chain) ที่สอดคล้องกับแผนพัฒนาจังหวัด

แนวทางการจัดทำห่วงโซ่คุณค่า “ประเด็นการพัฒนาที่ 1 : ผลักดันเมืองท่องเที่ยวที่เป็นมิตรกับสิ่งแวดล้อมอย่างมีระบบเพื่อพัฒนาเศรษฐกิจอย่างยั่งยืน” โดยเริ่มจากการศึกษาห่วงโซ่คุณค่าของประเทศไทย 140 เป้าหมายแผนแม่บทย่อย ภายใต้แผนแม่บทภายใต้ยุทธศาสตร์ชาติ (23 ด้าน) ประเด็น 5 การท่องเที่ยว แผนแม่บทย่อย รายได้จากการท่องเที่ยวของเมืองรองเพิ่มมากขึ้น (ค่าเป้าหมาย 050002) การท่องเที่ยวอย่างมีความรับผิดชอบต่อสังคมและสิ่งแวดล้อมดีขึ้น (ค่าเป้าหมาย 050603) จากนั้นดำเนินการจัดทำห่วงโซ่คุณค่า (Value Chain) ที่สอดคล้องกับแผนพัฒนาจังหวัดตราด เรื่อง “การท่องเที่ยวที่เป็นมิตรกับสิ่งแวดล้อม” ได้ดังภาพ 13

ห่วงโซ่คุณค่า (Value Chain) “การท่องเที่ยวที่เป็นมิตรกับสิ่งแวดล้อม”



ภาพ 13 ห่วงโซ่คุณค่า (Value Chain) “การท่องเที่ยวที่เป็นมิตรกับสิ่งแวดล้อม”

3.1.2 ผังสถิติทางการ

การจัดทำผังสถิติทางการประเด็นการพัฒนาที่ 1 : ผลักดันเมืองท่องเที่ยวที่เป็นมิตรกับสิ่งแวดล้อมอย่างมีระบบ หลังจากที่ได้มีการศึกษาแนวทางการพัฒนาจังหวัด (ประเด็นการพัฒนาที่ 1) ที่สอดคล้องกับห่วงโซ่คุณค่า (Value Chain) ที่สอดคล้องกับแผนพัฒนาจังหวัดตราดแล้ว จะต้องมีการคัดเลือกปัจจัยสู่ความสำเร็จ (Critical Success Factor) ที่มีความสำคัญในการบริหารงานในจังหวัด จากนั้นจัดทำผังสถิติทางการ “การท่องเที่ยวที่เป็นมิตรกับสิ่งแวดล้อม” โดยศึกษายุทธศาสตร์ กลยุทธ์ แนวทางการพัฒนาตลอดจนตัวชี้วัดภายใต้แผนระดับ 3 เช่น แผนปฏิบัติการกระทรวงมหาดไทย (พ.ศ. 2563-2565) เป็นต้น ที่สอดคล้องกับปัจจัยสู่ความสำเร็จ (Critical Success Factor) พร้อมทั้งกำหนดรายการข้อมูลสถิติที่สำคัญและจำเป็นจึงสามารถสรุปผังสถิติทางการ “การท่องเที่ยวที่เป็นมิตรกับสิ่งแวดล้อม” ดังตาราง 11

ตาราง 11 ผังสถิติทางการ “การท่องเที่ยวที่เป็นมิตรกับสิ่งแวดล้อม”

ห่วงโซ่คุณค่า (VC)	ปัจจัยแห่งความสำเร็จ (CSF)	ตัวชี้วัด	บัญชีสถิติทางการ	การจัดจำแนก	ระดับการนำเสนอผล	สถานะข้อมูล ²³	หน่วยงาน	การจัดส่งข้อมูลให้ส่วนราชการส่วนกลาง ²⁴	หมายเหตุ
แผนการท่องเที่ยว	แผน/ปฏิทินการท่องเที่ยว	ปฏิทินการท่องเที่ยว	ปฏิทินการท่องเที่ยวรายเดือน			1	สำนักงานการท่องเที่ยวและกีฬาจังหวัดตราด	1	
การบริหารจัดการการท่องเที่ยว	สร้างความเชื่อมั่นด้านความปลอดภัยในชีวิตและทรัพย์สิน	ตำรวจ/Life guard ต่อนักท่องเที่ยว	ตำรวจ/Life guard ต่อนักท่องเที่ยว และเจ้าหน้าที่ช่วยเหลือตำรวจท่องเที่ยว			1	สถานีตำรวจท่องเที่ยวจังหวัดตราด (เกาะช้าง)	2	
การบริหารจัดการการท่องเที่ยว	สร้างความเชื่อมั่นด้านความปลอดภัยในชีวิตและทรัพย์สิน	เจ้าหน้าที่ช่วยเหลือนักท่องเที่ยวประจำศูนย์ประสานงานช่วยเหลือนักท่องเที่ยวจังหวัดตราด	เจ้าหน้าที่ช่วยเหลือนักท่องเที่ยวประจำศูนย์ประสานงานช่วยเหลือนักท่องเที่ยวในจังหวัดตราด			1	สำนักงานการท่องเที่ยวและกีฬาจังหวัดตราด	2	
การบริหารจัดการการท่องเที่ยว	ขีดความสามารถในการรองรับนักท่องเที่ยว (Carrying Capacity)	การพำนักของนักท่องเที่ยวที่เข้ามาพักในจังหวัด	ระยะเวลาในการพำนักของนักท่องเที่ยวที่เข้ามาพักในจังหวัดตราด			1	สำนักงานสถิติแห่งชาติ (กลุ่มคลังข้อมูลสถิติ)	1	

²³ สถานะข้อมูล แบ่งเป็น 1. พร้อมเผยแพร่ 2. ต้องพัฒนา 3. ไม่มีหน่วยงานรับผิดชอบ 4. อื่นๆ

²⁴ การส่งข้อมูลให้ส่วนราชการส่วนกลาง (กระทรวง กรม) แบ่งเป็น 1. จัดส่ง 2. ไม่ได้จัดส่ง เพื่อใช้ในการกำหนดหน่วยงานเจ้าของข้อมูล (Data Owner) และประสานกับกระทรวงกรมต้นสังกัดในการลงทะเบียนชุดข้อมูลในระบบบัญชีข้อมูลภาครัฐเพื่อให้บริการข้อมูลดังกล่าวต่อไป

ตาราง 11 ผังสถิติทางการ “การท่องเที่ยวที่เป็นมิตรกับสิ่งแวดล้อม” (ต่อ)

ห่วงโซ่คุณค่า (VC)	ปัจจัยแห่งความสำเร็จ (CSF)	ตัวชี้วัด	บัญชีสถิติทางการ	การจัดจำแนก	ระดับการนำเสนอผล	สถานะข้อมูล ²³	หน่วยงาน	การจัดส่งข้อมูลให้ส่วนราชการส่วนกลาง ²⁴	หมายเหตุ
การพัฒนาศักยภาพมัคคุเทศน์และบุคลากร	พัฒนาศักยภาพแรงงานวิชาชีพและบุคลากรด้านการท่องเที่ยว	อาสาสมัครเพื่อการท่องเที่ยวที่ได้รับการฝึกอบรม	อาสาสมัครเพื่อการท่องเที่ยวที่ได้รับการฝึกอบรมจังหวัดตราด			1	สำนักงานการท่องเที่ยวและกีฬาจังหวัด	1	
พัฒนาปัจจัยพื้นฐานด้านการท่องเที่ยว/ทรัพยากร	พัฒนาโครงสร้างพื้นฐาน ถนน ไฟฟ้า	การพัฒนาโครงสร้างพื้นฐานโดยเฉพาะเส้นทางถนนภายในและระหว่างจังหวัดรวมทั้งป้ายบอกทาง	การพัฒนาโครงสร้างพื้นฐานโดยเฉพาะเส้นทางถนนภายในและระหว่างจังหวัดรวมทั้งป้ายบอกทางจังหวัด			1	สำนักงานจังหวัดตราด	1	
พัฒนาปัจจัยพื้นฐานด้านการท่องเที่ยว/ทรัพยากร	พัฒนาโครงสร้างพื้นฐาน ถนน ไฟฟ้า	การพัฒนาโครงสร้างพื้นฐานโดยเฉพาะเส้นทางถนนภายในและระหว่างจังหวัดรวมทั้งป้ายบอกทาง	งบประมาณที่ใช้ในการพัฒนาและปรับปรุงระบบสาธารณูปโภคและโครงสร้างพื้นฐานทั้งที่ซ่อมแซม ปรับปรุงและสร้างใหม่จังหวัดตราด			1	สำนักงานจังหวัดตราด	1	
พัฒนาปัจจัยพื้นฐานด้านการท่องเที่ยว/ทรัพยากร	การพัฒนา และปรับปรุงระบบสาธารณูปโภค	เส้นทางรถโดยสารสาธารณะ	เส้นทางรถโดยสารประจำทางจังหวัดตราด			1	สำนักงานขนส่งจังหวัดตราด	2	

²³ สถานะข้อมูล แบ่งเป็น 1. พร้อมเผยแพร่ 2. ต้องพัฒนา 3. ไม่มีหน่วยงานรับผิดชอบ 4. อื่นๆ

²⁴ การส่งข้อมูลให้ส่วนราชการส่วนกลาง (กระทรวง กรม) แบ่งเป็น 1. จัดส่ง 2. ไม่ได้จัดส่ง เพื่อใช้ในการกำหนดหน่วยงานเจ้าของข้อมูล (Data Owner) และประสานกับกระทรวงกรมต้นสังกัดในการลงทะเบียนชุดข้อมูลในระบบบัญชีข้อมูลภาครัฐเพื่อให้บริการข้อมูลดังกล่าวต่อไป

ตาราง 11 ผังสถิติทางการ “การท่องเที่ยวที่เป็นมิตรกับสิ่งแวดล้อม” (ต่อ)

ห่วงโซ่คุณค่า (VC)	ปัจจัยแห่งความสำเร็จ (CSF)	ตัวชี้วัด	บัญชีสถิติทางการ	การจัดจำแนก	ระดับการนำเสนอผล	สถานะข้อมูล ²³	หน่วยงาน	การจัดส่งข้อมูลให้ส่วนราชการส่วนกลาง ²⁴	หมายเหตุ
พัฒนาปัจจัยพื้นฐานด้านการท่องเที่ยว/ ทรัพยากร	การพัฒนา และปรับปรุงระบบสาธารณูปโภค	เส้นทางรถโดยสารสาธารณะ	ตารางแสดงจำนวนเส้นทางรถโดยสารประจำทางภายในจังหวัด/ระหว่างจังหวัด/ กรุงเทพฯ-ตราด			1	สำนักงานขนส่งจังหวัดตราด	2	
พัฒนาปัจจัยพื้นฐานด้านการท่องเที่ยว/ ทรัพยากร	การพัฒนา และปรับปรุงระบบสาธารณูปโภค	อัตราการเข้าถึงไฟฟ้า	ครัวเรือนที่มีไฟฟ้าใช้			1	สำนักงานสถิติแห่งชาติ	1	
พัฒนาปัจจัยพื้นฐานด้านการท่องเที่ยว/ ทรัพยากร	การพัฒนา และปรับปรุงระบบสาธารณูปโภค	อัตราการเข้าถึงน้ำประปา	ครัวเรือนที่เข้าถึงประปา			1	สำนักงานสถิติแห่งชาติ	1	
พัฒนาปัจจัยพื้นฐานด้านการท่องเที่ยว/ ทรัพยากร	การพัฒนา และปรับปรุงระบบสาธารณูปโภค	เส้นทางท่องเที่ยว ห้องน้ำโบว์แดงที่มีคุณภาพ ได้มาตรฐาน สะอาดปลอดภัย และถูกสุขอนามัย	ห้องน้ำโบว์แดงที่มีคุณภาพ ได้มาตรฐาน สะอาด ปลอดภัย และถูกสุขอนามัย			1	กรมการท่องเที่ยว	1	
พัฒนารูปบริการการท่องเที่ยว	พัฒนามาตรฐานสินค้าของฝากและของที่ระลึก	ผลิตภัณฑ์ที่ได้รับมาตรฐาน OTOP	ผลิตภัณฑ์ที่ได้รับมาตรฐาน OTOP			1	สำนักงานพัฒนาชุมชนจังหวัด	1	

²³ สถานะข้อมูล แบ่งเป็น 1. พร้อมเผยแพร่ 2. ต้องพัฒนา 3. ไม่มีหน่วยงานรับผิดชอบ 4. อื่นๆ

²⁴ การส่งข้อมูลให้ส่วนราชการส่วนกลาง (กระทรวง กรม) แบ่งเป็น 1. จัดส่ง 2. ไม่ได้จัดส่ง เพื่อใช้ในการกำหนดหน่วยงานเจ้าของข้อมูล (Data Owner) และประสานกับกระทรวงกรมต้นสังกัดในการลงทะเบียนชุดข้อมูลในระบบบัญชีข้อมูลภาครัฐเพื่อให้บริการข้อมูลดังกล่าวต่อไป

ตาราง 11 ผังสถิติทางการ “การท่องเที่ยวที่เป็นมิตรกับสิ่งแวดล้อม” (ต่อ)

ห่วงโซ่คุณค่า (VC)	ปัจจัยแห่งความสำเร็จ (CSF)	ตัวชี้วัด	บัญชีสถิติทางการ	การจัดจำแนก	ระดับการนำเสนอผล	สถานะข้อมูล ²³	หน่วยงาน	การจัดส่งข้อมูลให้ส่วนราชการส่วนกลาง ²⁴	หมายเหตุ
พัฒนาแหล่งและกิจกรรมท่องเที่ยว	ส่งเสริม/อนุรักษ์/ฟื้นฟู/ปรับปรุง/บูรณะ/พัฒนาแหล่งท่องเที่ยว	แหล่งท่องเที่ยวที่ได้รับการอนุรักษ์/ฟื้นฟู/ปรับปรุง/บูรณะ	แหล่งท่องเที่ยวของจังหวัดที่ได้รับการอนุรักษ์/ฟื้นฟู/ปรับปรุง/บูรณะ			1	สำนักงานการท่องเที่ยวและกีฬาจังหวัดตราด	1	
พัฒนาธุรกิจบริการการท่องเที่ยว	พัฒนามาตรฐานสินค้าของฝากและของที่ระลึก	การจำหน่ายผลิตภัณฑ์ OTOP	รายได้จากการจำหน่ายผลิตภัณฑ์ OTOP			1	สำนักงานพัฒนาชุมชนจังหวัด	1	
พัฒนาธุรกิจบริการการท่องเที่ยว	การรับรองมาตรฐานที่พักและโรงแรม	โรงแรมหรือสถานที่ท่องเที่ยวที่ได้รับการรับรองมาตรฐาน	โรงแรม/รีสอร์ท/เกสเฮาส์/ Home stay ในจังหวัดตราดที่ได้รับการรับรองมาตรฐาน			1	สำนักงานการท่องเที่ยวและกีฬาจังหวัดตราด	2	
พัฒนาธุรกิจบริการการท่องเที่ยว	พัฒนามาตรฐานธุรกิจบริการที่เกี่ยวข้องกับการท่องเที่ยว	ผู้ประกอบการธุรกิจนำเที่ยวและมัคคุเทศก์ที่ได้รับการรับรองมาตรฐานการท่องเที่ยว ประจำปี	ผู้ประกอบการธุรกิจนำเที่ยวและมัคคุเทศก์ที่ได้รับการรับรองมาตรฐานการท่องเที่ยวจังหวัดตราด			1	กรมการท่องเที่ยว	1	

²³ สถานะข้อมูล แบ่งเป็น 1. พร้อมเผยแพร่ 2. ต้องพัฒนา 3. ไม่มีหน่วยงานรับผิดชอบ 4. อื่นๆ

²⁴ การส่งข้อมูลให้ส่วนราชการส่วนกลาง (กระทรวง กรม) แบ่งเป็น 1. จัดส่ง 2. ไม่ได้จัดส่ง เพื่อใช้ในการกำหนดหน่วยงานเจ้าของข้อมูล (Data Owner) และประสานกับกระทรวงกรมต้นสังกัดในการลงทะเบียนชุดข้อมูลในระบบบัญชีข้อมูลภาครัฐเพื่อให้บริการข้อมูลดังกล่าวต่อไป

ตาราง 11 ผังสถิติทางการ “การท่องเที่ยวที่เป็นมิตรกับสิ่งแวดล้อม” (ต่อ)

ห่วงโซ่คุณค่า (VC)	ปัจจัยแห่งความสำเร็จ (CSF)	ตัวชี้วัด	บัญชีสถิติทางการ	การจัดจำแนก	ระดับการนำเสนอผล	สถานะข้อมูล ²³	หน่วยงาน	การจัดส่งข้อมูลให้ส่วนราชการส่วนกลาง ²⁴	หมายเหตุ
พัฒนาธุรกิจบริการการท่องเที่ยว	พัฒนามาตรฐานธุรกิจบริการที่เกี่ยวข้องกับการท่องเที่ยว อาทิ สปา ดำน้ำ สนามกอล์ฟ ร้านอาหาร	ร้านอาหาร โครงการร้านอาหาร วัตถุประสงค์ปลอดภัยเลือกใช้สินค้า Q (Q Restuarant)	รายชื่อร้านอาหารที่ไว้วัตถุประสงค์ ปลอดภัยเลือกใช้สินค้า Q (Q Restuarant)			1	สำนักงานเกษตรและสหกรณ์จังหวัด	2	
พัฒนาธุรกิจบริการการท่องเที่ยว	พัฒนามาตรฐานธุรกิจบริการที่เกี่ยวข้องกับการท่องเที่ยว อาทิ สปา ดำน้ำ สนามกอล์ฟ ร้านอาหาร	รายชื่อผู้ประกอบการร้านอาหาร	ทะเบียนรายชื่อร้านอาหารในจังหวัดที่ขึ้นบัญชีอยู่ในทะเบียนของสำนักงานสาธารณสุขจังหวัด			1	สำนักงานสาธารณสุขจังหวัดตราด	1	
พัฒนาการตลาดและประชาสัมพันธ์	ประชาสัมพันธ์สร้างภาพลักษณ์	สื่อที่ใช้ในการประชาสัมพันธ์การท่องเที่ยวและการตลาด	สื่อและจำนวนครั้งที่ใช้ในการประชาสัมพันธ์การท่องเที่ยวและการตลาด			1	สำนักงานการท่องเที่ยวและกีฬาจังหวัดตราด	1	

²³ สถานะข้อมูล แบ่งเป็น 1. พร้อมเผยแพร่ 2. ต้องพัฒนา 3. ไม่มีหน่วยงานรับผิดชอบ 4. อื่นๆ

²⁴ การส่งข้อมูลให้ส่วนราชการส่วนกลาง (กระทรวง กรม) แบ่งเป็น 1. จัดส่ง 2. ไม่ได้จัดส่ง เพื่อใช้ในการกำหนดหน่วยงานเจ้าของข้อมูล (Data Owner) และประสานกับกระทรวงกรมต้นสังกัดในการลงทะเบียนชุดข้อมูลในระบบบัญชีข้อมูลภาครัฐเพื่อให้บริการข้อมูลดังกล่าวต่อไป

3.2 ประเด็นการพัฒนาที่ 2 : ส่งเสริมการผลิตสินค้าเกษตรที่เป็นมิตรกับสิ่งแวดล้อมและการแปรรูปให้ได้มาตรฐานสากล

วัตถุประสงค์ เพิ่มมูลค่าผลผลิตเกษตรตลอดห่วงโซ่มูลค่าและส่งเสริมภาคเกษตรให้มีการเติบโตอย่างยั่งยืน

- ตัวชี้วัด**
- ร้อยละของจำนวนแปลง/ฟาร์ม ที่มาขึ้นขอรับรองมาตรฐานผ่านการรับรองมาตรฐาน GAP (ร้อยละ 80 ต่อปี)
 - ปริมาณน้ำที่ใช้ในภาคการเกษตรเพิ่มขึ้น (100,000 ลูกบาศก์เมตรต่อปี)
 - ผลผลิตทั้งหมดรวมภาคเกษตรเพิ่มขึ้น (ร้อยละ 2 ต่อปี)

ในการขับเคลื่อนประเด็นการพัฒนาที่ 2 : การส่งเสริมการผลิตสินค้าเกษตรที่เป็นมิตรกับสิ่งแวดล้อมและการแปรรูปให้ได้มาตรฐานสากล ได้มีการวิเคราะห์สถานการณ์ แนวโน้มการพัฒนาจังหวัดตราด พบว่าตัวชี้วัดอัตราการเปลี่ยนแปลงผลผลิตทั้งหมดรวมจังหวัดในปี 2562 ลดลงจากปี 2561 (ร้อยละ 9.49) โดยเฉพาะอัตราการเปลี่ยนแปลงผลผลิตทั้งหมดรวมจังหวัดภาคเกษตรที่ลดลง ร้อยละ 12.59 อัตราการเปลี่ยนแปลงของรายได้เฉลี่ยของครัวเรือนในจังหวัด และสัมประสิทธิ์การกระจายรายได้ลดลงในทิศทางเดียวกับอัตราการเปลี่ยนแปลงผลผลิตทั้งหมดรวมจังหวัดภาคเกษตร

ในปี พ.ศ. 2564 จังหวัดตราดมีพืชเศรษฐกิจที่สำคัญ ได้แก่ ทุเรียน เงาะ มังคุด ลองกอง สับปะรด ตราดสีทอง สับปะรดโรงงาน ยางพารา ปาล์มน้ำมัน และข้าวนาปี โดยพืชเศรษฐกิจที่มีพื้นที่ปลูกมากที่สุด ในจังหวัด คือ ยางพารามีจำนวนพื้นที่ปลูก 316,473 ไร่ ส่วนพืชที่ให้ผลผลิตสูงสุด ได้แก่ ปาล์มน้ำมัน 167,729 ตัน พืชที่ให้ผลผลิตเฉลี่ยสูงสุด (กก./ไร่) ได้แก่ สับปะรดตราดสีทอง ซึ่งสามารถให้ผลผลิต 3,231 กก./ไร่ นอกจากนี้ พืชเศรษฐกิจที่มีราคาจำหน่ายสูงสุด ได้แก่ ทุเรียน มีราคาจำหน่ายอยู่ที่ 110.49 บาท/กก. และทุเรียนยังคงเป็นพืชที่มีมูลค่าผลผลิตสูงสุด คือ 6,280.69 ล้านบาท

สินค้าเกษตรที่ได้รับรองสิ่งบ่งชี้ทางภูมิศาสตร์ (GI) ของจังหวัด ได้แก่ สับปะรดตราดสีทอง และทุเรียนชะนีเกาะช้าง

มีโรงงานแปรรูปสินค้าทางการเกษตร ประมง ตลอดจนห้องเย็นและโรงงานที่ผลิตสินค้าที่เกี่ยวข้องกับปัจจัยในการแปรรูปสินค้า จำนวน 44 โรงงาน

ดังนั้น จึงได้จัดทำห่วงโซ่มูลค่า (Value Chain) ที่สอดคล้องกับแผนพัฒนาสถิติจังหวัดตราด เรื่อง “ส่งเสริมการผลิตสินค้าเกษตรที่เป็นมิตรกับสิ่งแวดล้อมและการแปรรูปให้ได้มาตรฐานสากล” และคัดเลือกปัจจัยสู่ความสำเร็จ (Critical Success Factor) พร้อมจัดทำผังสถิติทางการ เรื่อง “ทุเรียนตราด ทุเรียนคุณภาพ คุณธรรม” ประกอบด้วยรายการข้อมูลสถิติทางการที่สามารถนำไปใช้ในการติดตามและประเมินผลในเรื่องดังกล่าวได้ ซึ่งมีรายละเอียดดังนี้

3.2.1 ห่วงโซ่คุณค่า (Value Chain) ที่สอดคล้องกับแผนพัฒนาจังหวัด

แนวทางการจัดทำห่วงโซ่คุณค่าที่สอดคล้องกับแผนพัฒนาจังหวัดตราด “ประเด็นการพัฒนาที่ 2 : ส่งเสริมการผลิตสินค้าเกษตรที่เป็นมิตรกับสิ่งแวดล้อมและการแปรรูปให้ได้มาตรฐานสากล” โดยเริ่มจากการศึกษาห่วงโซ่คุณค่าของประเทศไทย 140 เป้าหมายแผนแม่บทย่อย ภายใต้แผนแม่บทภายใต้ยุทธศาสตร์ชาติ (23 ด้าน) ประเด็นที่ 2 การเกษตร เป้าหมาย 030001 ผลิตภัณฑ์มวลรวมในประเทศสาขาเกษตรเพิ่มขึ้น เป้าหมาย 030002 ผลิตภาพการผลิตของภาคเกษตรเพิ่มขึ้น เป้าหมาย 030101 สินค้าเกษตรอัตลักษณ์พื้นถิ่นมีมูลค่าเพิ่ม เป้าหมาย 030201 สินค้าเกษตรปลอดภัยมีมูลค่าเพิ่มขึ้น (GAP และเกษตรอินทรีย์) แผนแม่บทย่อย 030301 เกษตรอัตลักษณ์พื้นถิ่น แผนแม่บทย่อย 030302 เกษตรปลอดภัย เป้าหมาย 030202 ผลิตภัณฑ์เกษตรปลอดภัยของไทยได้รับการยอมรับด้านคุณภาพความปลอดภัยและคุณค่าทางโภชนาการสูงขึ้น เป้าหมาย 030401 สินค้าเกษตรแปรรูปและผลิตภัณฑ์มีมูลค่าเพิ่มขึ้น เป้าหมาย 030601 ประสิทธิภาพการผลิตสินค้าเกษตรต่อหน่วยมีการปรับตัวเพิ่มขึ้น เป้าหมาย 030602 สถาบันเกษตรกร (สหกรณ์ วิสาหกิจชุมชน และกลุ่มเป้าหมาย) ที่ขึ้นทะเบียนกับกระทรวงเกษตรและสหกรณ์มีความเข้มแข็งในระดับมาตรฐานเพิ่มขึ้น โดยให้ความสำคัญกับการฟื้นฟูสภาพเศรษฐกิจเพื่อให้ภาคเกษตรสามารถกลับมาฟื้นตัวอีกครั้ง มุ่งเน้นไปที่การส่งเสริมการตลาด สร้างแรงจูงใจให้เกษตรกรเพื่อยกระดับกระบวนการผลิตให้มีประสิทธิภาพสูงขึ้น จากนั้นดำเนินการจัดทำห่วงโซ่คุณค่า (Value Chain) ที่สอดคล้องกับแผนพัฒนาจังหวัดตราด เรื่อง “ทุเรียนตราด ทุเรียนคุณภาพ คุณธรรม” ได้ดังภาพ 14

ห่วงโซ่คุณค่า (Value Chain) “ทุเรียนตราด ทุเรียนคุณภาพ คุณธรรม”



ภาพ 14 ห่วงโซ่คุณค่า (Value Chain) “ทุเรียนตราด ทุเรียนคุณภาพ คุณธรรม”

3.2.2 ผังสถิติทางการ

การจัดทำผังสถิติทางการประเด็นการพัฒนาที่ 2 “ส่งเสริมการผลิตสินค้าเกษตรที่เป็นมิตรกับสิ่งแวดล้อมและการแปรรูปให้ได้มาตรฐานสากล” หลังจากที่ได้มีการศึกษาแนวทางการพัฒนาจังหวัด (ประเด็นการพัฒนาที่ 2) ที่สอดคล้องกับห่วงโซ่คุณค่า (Value Chain) ที่สอดคล้องกับแผนพัฒนาจังหวัดตราดแล้ว ต้องมีการคัดเลือกปัจจัยสู่ความสำเร็จ (Critical Success Factor) ที่มีความสำคัญในการบริหารงานในจังหวัด จากนั้นจัดทำผังสถิติทางการ “ทุเรียนตราด ทุเรียนคุณภาพ คุณธรรม” โดยศึกษายุทธศาสตร์ กลยุทธ์ แนวทางการพัฒนา ตลอดจนตัวชี้วัดภายใต้แผนระดับ 3

โดยแผนดังกล่าวมีความสอดคล้องกับปัจจัยสู่ความสำเร็จ (Critical Success Factor) พร้อมทั้งกำหนดรายการข้อมูลสถิติที่สำคัญและจำเป็น จึงสามารถสรุปผังสถิติทางการ “ทุเรียนตราด ทุเรียนคุณภาพ คุณธรรม” ได้ดังตาราง 12

ตาราง 12 ผังสถิติทางการ “ทุเรียนตราด ทุเรียนคุณภาพ คุณธรรม”

ห่วงโซ่คุณค่า (VC)	ปัจจัยแห่งความสำเร็จ (CSF)	ตัวชี้วัด	บัญชีสถิติทางการ	การจัดจำแนก	ระดับการนำเสนอผล	สถานะข้อมูล ²³	หน่วยงาน	การจัดส่งข้อมูลให้ส่วนราชการส่วนกลาง ²⁴	หมายเหตุ
การพัฒนาปัจจัยพื้นฐานและการพัฒนาเกษตรกร	ข้อมูลที่เป็นปัจจัยพื้นฐาน	เนื้อที่เก็บเกี่ยวทุเรียน รายปี	เนื้อที่เก็บเกี่ยวทุเรียน รายปี			1	สำนักงานเกษตรและสหกรณ์จังหวัดตราด	1	
การพัฒนาปัจจัยพื้นฐานและการพัฒนาเกษตรกร	ข้อมูลที่เป็นปัจจัยพื้นฐาน	เนื้อที่ให้ผลทุเรียนปีแรก	เนื้อที่ให้ผลทุเรียนปีแรก (ตามมติคณะทำงานย่อยเพื่อพัฒนาระบบข้อมูลโลจิสติกส์ภาคตะวันออก)			1	สำนักงานเกษตรและสหกรณ์จังหวัดตราด	1	
การพัฒนาปัจจัยพื้นฐานและการพัฒนาเกษตรกร	ข้อมูลที่เป็นปัจจัยพื้นฐาน	ผลผลิตทุเรียนต่อเนื้อที่ให้ผลทุเรียน	ปริมาณผลผลิตทุเรียนต่อเนื้อที่ให้ผลทุเรียน รายปี			1	สำนักงานเกษตรและสหกรณ์จังหวัดตราด	1	
การพัฒนาปัจจัยพื้นฐานและการพัฒนาเกษตรกร	ข้อมูลที่เป็นปัจจัยพื้นฐาน	การขายทุเรียนรายเดือน (กุมภาพันธ์ - กรกฎาคม)	ปริมาณการขายทุเรียนรายเดือน (กุมภาพันธ์ - กรกฎาคม) ในแต่ละปี			1	สำนักงานเกษตรและสหกรณ์จังหวัดตราด	1	

²³ สถานะข้อมูล แบ่งเป็น 1. พร้อมเผยแพร่ 2. ต้องพัฒนา 3. ไม่มีหน่วยงานรับผิดชอบ 4. อื่นๆ

²⁴ การส่งข้อมูลให้ส่วนราชการส่วนกลาง (กระทรวง กรม) แบ่งเป็น 1. จัดส่ง 2. ไม่ได้จัดส่ง เพื่อใช้ในการกำหนดหน่วยงานเจ้าของข้อมูล (Data Owner) และประสานกับกระทรวงกรมต้นสังกัดในการลงทะเบียนชุดข้อมูลในระบบบัญชีข้อมูลภาครัฐเพื่อให้บริการข้อมูลดังกล่าวต่อไป

ตาราง 12 ผังสถิติทางการ “ทุเรียนตราด ทุเรียนคุณภาพ คุณธรรม” (ต่อ)

ห่วงโซ่คุณค่า (VC)	ปัจจัยแห่งความสำเร็จ (CSF)	ตัวชี้วัด	บัญชีสถิติทางการ	การจัดจำแนก	ระดับการนำเสนอผล	สถานะข้อมูล ²³	หน่วยงาน	การจัดส่งข้อมูลให้ส่วนราชการส่วนกลาง ²⁴	หมายเหตุ
การพัฒนาปัจจัยพื้นฐานและการพัฒนาเกษตรกร	ข้อมูลที่เป็นปัจจัยพื้นฐาน	ทุเรียนที่ปลูกใหม่ในแต่ละปี	เนื้อที่ทุเรียนที่ปลูกใหม่ในแต่ละปี			1	สำนักงานเกษตรและสหกรณ์จังหวัดตราด	1	
การพัฒนาปัจจัยพื้นฐานและการพัฒนาเกษตรกร	ข้อมูลที่เป็นปัจจัยพื้นฐาน	ต้นทุเรียนที่โค่นให้ผลแล้ว	ต้นทุเรียนที่โค่นให้ผลแล้ว			1	สำนักงานเกษตรและสหกรณ์จังหวัดตราด	2	
การพัฒนาปัจจัยพื้นฐานและการพัฒนาเกษตรกร	ข้อมูลที่เป็นปัจจัยพื้นฐาน	ข้อมูลทะเบียนแผงทุเรียน	แผงทุเรียนที่ขึ้นทะเบียน			1	สำนักงานพาณิชย์จังหวัดตราด	1	
การพัฒนาปัจจัยพื้นฐานและการพัฒนาเกษตรกร	ข้อมูลที่เป็นปัจจัยพื้นฐาน	ราคาผลผลิตเฉลี่ยแต่ละปี	ราคาผลผลิตเฉลี่ยแต่ละปี จำแนกเป็นเกรด			1	สำนักงานพาณิชย์จังหวัดตราด	1	

²³ สถานะข้อมูล แบ่งเป็น 1. พร้อมเผยแพร่ 2. ต้องพัฒนา 3. ไม่มีหน่วยงานรับผิดชอบ 4. อื่นๆ

²⁴ การส่งข้อมูลให้ส่วนราชการส่วนกลาง (กระทรวง กรม) แบ่งเป็น 1. จัดส่ง 2. ไม่ได้จัดส่ง เพื่อใช้ในการกำหนดหน่วยงานเจ้าของข้อมูล (Data Owner) และประสานกับกระทรวงกรมต้นสังกัดในการลงทะเบียนชุดข้อมูลในระบบบัญชีข้อมูลภาครัฐเพื่อให้บริการข้อมูลดังกล่าวต่อไป

ตาราง 12 ผังสถิติทางการ “ทุเรียนตราด ทุเรียนคุณภาพ คุณธรรม” (ต่อ)

ห่วงโซ่คุณค่า (VC)	ปัจจัยแห่งความสำเร็จ (CSF)	ตัวชี้วัด	บัญชีสถิติทางการ	การจัดจำแนก	ระดับการนำเสนอผล	สถานะข้อมูล ²³	หน่วยงาน	การจัดส่งข้อมูลให้ส่วนราชการส่วนกลาง ²⁴	หมายเหตุ
การพัฒนาปัจจัยพื้นฐานและการพัฒนาเกษตรกร	สายพันธุ์ที่ปลูก	พันธุ์ทุเรียนที่ใช้ปลูกในจังหวัด	พันธุ์ทุเรียนที่ใช้ปลูกในจังหวัด			1	สำนักงานเกษตรจังหวัดตราด	2	
การพัฒนาปัจจัยพื้นฐานและการพัฒนาเกษตรกร	การเตรียมพื้นที่เพาะปลูกปรับปรุงดิน	เกษตรกรผู้ปลูกทุเรียนที่ใช้ปุ๋ยตามค่าวิเคราะห์ดิน	เกษตรกรที่ใช้ปุ๋ยตามค่าวิเคราะห์ดิน			1	สำนักงานเกษตรจังหวัดตราด	1	
การพัฒนาปัจจัยพื้นฐานและการพัฒนาเกษตรกร	การรวมกลุ่มเกษตรกร/สหกรณ์	จำนวนเครือข่ายและกลุ่มเกษตรกรผู้ปลูกทุเรียน	เครือข่าย และกลุ่มเกษตรกรผู้ปลูกทุเรียน			1	สำนักงานเกษตรจังหวัดตราด	1	
การเพิ่มผลผลิตพัฒนาคุณภาพและลดต้นทุน	การผลิตที่ดีเหมาะสม (GAP)	จำนวนแปลงทุเรียน ที่ได้รับการรับรองมาตรฐาน GAP จังหวัด	แปลงทุเรียน ที่ได้รับการรับรองมาตรฐาน GAP จังหวัด			1	ศูนย์วิจัยและพัฒนาการเกษตร	1	
การแปรรูปเพื่อเพิ่ม/สร้างมูลค่า	การแปรรูป	โรงงานแปรรูปทุเรียน	รายชื่อโรงงานแปรรูปทุเรียนในจังหวัด			1	สำนักงานอุตสาหกรรมจังหวัดตราด	1	

²³ สถานะข้อมูล แบ่งเป็น 1. พร้อมเผยแพร่ 2. ต้องพัฒนา 3. ไม่มีหน่วยงานรับผิดชอบ 4. อื่นๆ

²⁴ การส่งข้อมูลให้ส่วนราชการส่วนกลาง (กระทรวง กรม) แบ่งเป็น 1. จัดส่ง 2. ไม่ได้จัดส่ง เพื่อใช้ในการกำหนดหน่วยงานเจ้าของข้อมูล (Data Owner) และประสานกับกระทรวงกรมต้นสังกัดในการลงทะเบียนชุดข้อมูลในระบบบัญชีข้อมูลภาครัฐเพื่อให้บริการข้อมูลดังกล่าวต่อไป

ตาราง 12 ผังสถิติทางการ “ทุเรียนตราด ทุเรียนคุณภาพ คุณธรรม” (ต่อ)

ห่วงโซ่คุณค่า (VC)	ปัจจัยแห่งความสำเร็จ (CSF)	ตัวชี้วัด	บัญชีสถิติทางการ	การจัดจำแนก	ระดับการนำเสนอผล	สถานะข้อมูล ²³	หน่วยงาน	การจัดส่งข้อมูลให้ส่วนราชการส่วนกลาง ²⁴	หมายเหตุ
การแปรรูปเพื่อเพิ่ม/สร้างมูลค่า	การแปรรูป	โรงงานแปรรูปทุเรียน	โรงงานแปรรูปทุเรียนในจังหวัด			1	สำนักงานอุตสาหกรรมจังหวัดตราด	1	
การแปรรูปเพื่อเพิ่มและสร้างมูลค่า	การจัดทำตราสินค้า (Branding) และตรารับรองคุณภาพ (Quality Mark)	ผู้ประกอบการที่จัดทำตราสินค้า (Branding)/ตรารับรองคุณภาพ (Quality Mark)	ผู้ประกอบการที่จัดทำตราสินค้า (Branding)/ตรารับรองคุณภาพ (Quality Mark)			1	สำนักงานพาณิชย์จังหวัดตราด	1	
การแปรรูปเพื่อเพิ่มและสร้างมูลค่า	ระบบเกษตรปลอดวัสดุเหลือใช้ (Zero Waste)	โรงงานทำปุ๋ยชีวภาพจากเปลือกทุเรียน	โรงงานทำปุ๋ยชีวภาพจากเปลือกทุเรียน			1	สำนักงานเกษตรจังหวัดตราด	1	
การจัดการสินค้าและการขนส่ง (Logistics)	จำนวนผลผลิตที่มีในตลาด	ผลผลิตทุเรียน ในจังหวัดรายปี	ปริมาณผลผลิตทุเรียน ในจังหวัดรายปี			1	สำนักงานเกษตรและสหกรณ์จังหวัดตราด	2	

²³ สถานะข้อมูล แบ่งเป็น 1. พร้อมเผยแพร่ 2. ต้องพัฒนา 3. ไม่มีหน่วยงานรับผิดชอบ 4. อื่นๆ

²⁴ การส่งข้อมูลให้ส่วนราชการส่วนกลาง (กระทรวง กรม) แบ่งเป็น 1. จัดส่ง 2. ไม่ได้จัดส่ง เพื่อใช้ในการกำหนดหน่วยงานเจ้าของข้อมูล (Data Owner) และประสานกับกระทรวงกรมต้นสังกัดในการลงทะเบียนชุดข้อมูลในระบบบัญชีข้อมูลภาครัฐเพื่อให้บริการข้อมูลดังกล่าวต่อไป

ตาราง 12 ผังสถิติทางการ “ทุเรียนตราด ทุเรียนคุณภาพ คุณธรรม” (ต่อ)

ห่วงโซ่คุณค่า (VC)	ปัจจัยแห่งความสำเร็จ (CSF)	ตัวชี้วัด	บัญชีสถิติทางการ	การจัดจำแนก	ระดับการนำเสนอผล	สถานะข้อมูล ²³	หน่วยงาน	การจัดส่งข้อมูลให้ส่วนราชการส่วนกลาง ²⁴	หมายเหตุ
การจัดการสินค้าและการขนส่ง (Logistics)	จำนวนผลผลิตที่มีในตลาด	การเก็บเกี่ยวผลผลิตรายเดือนของผลไม้ 4 ชนิด (ทุเรียน มังคุด เงาะ ลองกอง) ของจังหวัดตราด	ปริมาณการเก็บเกี่ยวผลผลิตรายเดือนของผลไม้ 4 ชนิด (ทุเรียน มังคุด เงาะ ลองกอง) ของจังหวัดตราด			1	สำนักงานเกษตรและสหกรณ์จังหวัดตราด	1	
การพัฒนาระบบทางการตลาด	ระบบค้าปลีก ค้าส่ง	แหล่งรับซื้อทุเรียน	ล้งผลไม้ที่รับซื้อทุเรียนในจังหวัดตราด			1	สำนักงานเกษตรและสหกรณ์จังหวัดตราด	1	
การพัฒนาระบบทางการตลาด	มูลค่าผลผลิต	มูลค่าทุเรียนแต่ละปี (ล้านบาท)	มูลค่าทุเรียนแต่ละปี (ล้านบาท) แยกเป็นรายอำเภอ			1	สำนักงานเกษตรจังหวัดตราด	1	

²³ สถานะข้อมูล แบ่งเป็น 1. พร้อมเผยแพร่ 2. ต้องพัฒนา 3. ไม่มีหน่วยงานรับผิดชอบ 4. อื่นๆ

²⁴ การส่งข้อมูลให้ส่วนราชการส่วนกลาง (กระทรวง กรม) แบ่งเป็น 1. จัดส่ง 2. ไม่ได้จัดส่ง เพื่อใช้ในการกำหนดหน่วยงานเจ้าของข้อมูล (Data Owner) และประสานกับกระทรวงกรมต้นสังกัดในการลงทะเบียนชุดข้อมูลในระบบบัญชีข้อมูลภาครัฐเพื่อให้บริการข้อมูลดังกล่าวต่อไป

3.3 ประเด็นการพัฒนาที่ 3 : เสริมสร้างศักยภาพทางเศรษฐกิจรองรับการค้า การลงทุน การท่องเที่ยวเพื่อเชื่อมโยงสู่ภูมิภาค

วัตถุประสงค์ เสริมสร้างศักยภาพทางเศรษฐกิจ เพิ่มมูลค่าการค้าชายแดนเติบโตอย่างต่อเนื่อง เชื่อมโยงสู่ประตูภูมิภาค

- ตัวชี้วัด**
- มูลค่าการค้าชายแดนเพิ่มขึ้น (ร้อยละ 2 ต่อปี)
 - อัตราการเติบโตของทุนจดทะเบียนในพื้นที่จังหวัดเพิ่มขึ้น (ร้อยละ 2 ต่อปี)
 - ร้อยละของแรงงานฝีมือเพิ่มขึ้น (ร้อยละ 2 ต่อปี)

ในการขับเคลื่อนประเด็นการพัฒนาที่ 3 : เสริมสร้างศักยภาพทางเศรษฐกิจรองรับการค้า การลงทุน การท่องเที่ยวเพื่อเชื่อมโยงสู่ภูมิภาค ซึ่งจากการวิเคราะห์สถานการณ์ด้านเศรษฐกิจ การค้า การลงทุน ตลอดจนการท่องเที่ยวของจังหวัด นั้น จังหวัดตราดอยู่ในเขตพัฒนาเศรษฐกิจพิเศษ โดยมีพื้นที่ที่ครอบคลุมถึง 3 ตำบลของอำเภอคลองใหญ่ (ตำบลไม้รูด ตำบลคลองใหญ่ และ ตำบลหาดเล็ก) โดยทั้ง 3 ตำบลนี้มีพื้นที่ 31,375 ไร่ (50.2 ตารางกิโลเมตร) ในปี พ.ศ. 2564 มีการลงทุนในพื้นที่เขตพัฒนาเศรษฐกิจตราด โดยมีนิติบุคคลที่ตั้งใหม่จำนวน 10 ราย มีมูลค่าการจดทะเบียน 17.50 ล้านบาทซึ่งลดลงจากปี 2563 ซึ่งมีมูลค่าการจดทะเบียน 24.80 ล้านบาท (ลดลงร้อยละ 29.44 ล้านบาท) มีจำนวนนิติบุคคลที่คงอยู่ 122 ราย มีมูลค่าทุนจดทะเบียน 421.70 ล้านบาท โดยทุนจดทะเบียนในพื้นที่ตำบลคลองใหญ่มีจำนวนนิติบุคคลตั้งอยู่มากที่สุดถึง 89 ราย และมีทุนจดทะเบียน 265.20 ล้านบาท ซึ่งส่วนใหญ่ธุรกิจที่จัดตั้งนั้นเป็นธุรกิจ SMEs ถึง 99.18 % ของการจัดตั้งธุรกิจทั้งหมดโดยเป็นธุรกิจประเภทขายปลีก/ขายส่งเป็นส่วนใหญ่

ส่วนการลงทุนของชาวต่างชาติในนิติบุคคลที่จัดตั้งในประเทศไทย มีมูลค่าการลงทุนในรูปแบบการถือหุ้นของต่างชาติในเขตพื้นที่เขตพัฒนาเศรษฐกิจพิเศษ จำนวน 22.38 ล้านบาท โดยการลงทุนของชาวต่างชาตินั้น ส่วนใหญ่ เป็นการลงทุนในธุรกิจโรงแรม รีสอร์ทและห้องชุด ร้านอาหารปลีกิวสตูก่อสร้างอื่น ๆ ร้านอาหารเสื้อผ้า และการลงทุนอสังหาริมทรัพย์

นอกเหนือจากนี้ จังหวัดตราดยังมีผู้ประกอบการที่อยู่นอกเขตพื้นที่เศรษฐกิจพิเศษ จำนวน 1,278 ราย ซึ่งในกลุ่มผู้ประกอบการที่อยู่นอกเขตพื้นที่เศรษฐกิจพิเศษกลุ่มนี้มีมูลค่าเงินทุนจดทะเบียน 6,098.46 ล้านบาท

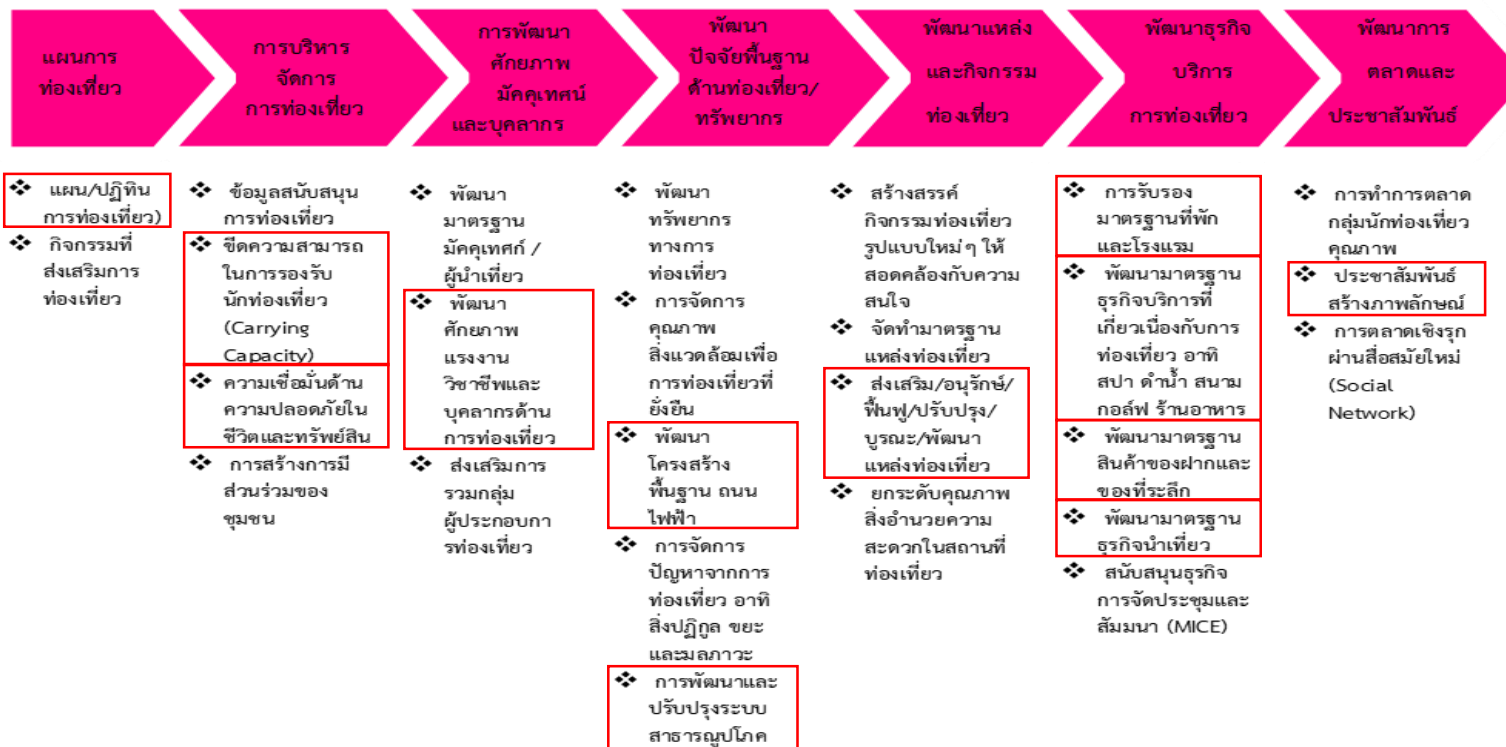
จังหวัดตราดมีรายได้จากการท่องเที่ยวในปี 2564 คือ 4,408.16 ล้านบาท รายได้มีการกระจายให้กับสาขาเศรษฐกิจต่าง ๆ โดยเฉพาะอย่างยิ่งภาคบริการ เช่น โรงแรมและร้านอาหาร ภาคขนส่งและสถานที่เก็บสินค้า เป็นต้น เมื่อย้อนกลับไปดูการเติบโตของสาขาเศรษฐกิจต่าง ๆ ที่เชื่อมโยงกับการท่องเที่ยวพบว่า ข้อมูลการเติบโตของการท่องเที่ยว เช่น โรงแรมและร้านอาหาร เติบโต ร้อยละ 0.75 รายได้ที่ได้จากการซื้อสินค้าและของที่ระลึก ของฝากของนักท่องเที่ยว เติบโต ร้อยละ 3.66 เป็นต้น ดังนั้น จึงต้องดำเนินการจัดทำห่วงโซ่คุณค่า (Value Chain) ที่สอดคล้องกับแผนพัฒนาจังหวัดตราด “เสริมสร้างศักยภาพทางเศรษฐกิจรองรับการค้า การลงทุน การท่องเที่ยวเพื่อเชื่อมโยงสู่ภูมิภาค” และคัดเลือกปัจจัยสู่ความสำเร็จ (Critical

Success Factor) เพื่อจัดทำผังสถิติทางการ เรื่อง “เศรษฐกิจการค้า การลงทุน การท่องเที่ยวที่เชื่อมโยงสู่ภูมิภาค” ที่ประกอบด้วยรายการข้อมูลสถิติทางการที่สามารถนำไปใช้ในการติดตามและประเมินผลในเรื่องดังกล่าวได้ ซึ่งมีรายละเอียดดังนี้

3.3.1 ห่วงโซ่คุณค่า (Value Chain) ที่สอดคล้องกับแผนพัฒนาจังหวัด

แนวคิดการจัดทำห่วงโซ่คุณค่าที่สอดคล้องกับแผนพัฒนาจังหวัดตราด “ประเด็นการพัฒนาที่ 3 เสริมสร้างศักยภาพทางเศรษฐกิจรองรับการค้า การลงทุน การท่องเที่ยวเพื่อเชื่อมโยงสู่ภูมิภาค” โดยเริ่มจากการศึกษาห่วงโซ่คุณค่าของประเทศไทย 140 เป้าหมายแผนแม่บทย่อย ภายใต้แผนแม่บทภายใต้ยุทธศาสตร์ชาติ (23 ด้าน) ประกอบด้วย เป้าหมายที่ 9 เขตเศรษฐกิจพิเศษ แผนแม่บทย่อย 9.1 การพัฒนาเขตพัฒนาพิเศษภาคตะวันออก เป้าหมาย 090102 การลงทุนในเขตพื้นที่พัฒนาพิเศษภาคตะวันออก แผนแม่บทย่อย 9.3 การพัฒนาเขตเศรษฐกิจพิเศษชายแดน เป้าหมาย 090301 การขยายตัวของผลิตภัณฑ์มวลรวมของพื้นที่พัฒนาเศรษฐกิจพิเศษชายแดนเพิ่มขึ้น เป้าหมาย 090302 การลงทุนในเขตพัฒนาเศรษฐกิจชายแดนที่เพิ่มขึ้น จากนั้นดำเนินการจัดทำห่วงโซ่คุณค่า (Value Chain) การท่องเที่ยวที่สอดคล้องกับแผนพัฒนาจังหวัดตราด เรื่อง “เศรษฐกิจการค้า การลงทุน การท่องเที่ยวที่เชื่อมโยงสู่ภูมิภาค” ได้ดังภาพ 15

ห่วงโซ่คุณค่า (Value Chain) “เศรษฐกิจการค้า การลงทุน การท่องเที่ยวที่เชื่อมโยงสู่ภูมิภาค”



ภาพ 15 ห่วงโซ่คุณค่า (Value Chain) “เศรษฐกิจการค้า การลงทุน การท่องเที่ยวที่เชื่อมโยงสู่ภูมิภาค”

3.3.2 ผังสถิติทางการ

การจัดทำผังสถิติทางการประเด็นการพัฒนาที่ 3 : เสริมสร้างศักยภาพทางเศรษฐกิจรองรับการค้า การลงทุน การท่องเที่ยวเพื่อเชื่อมโยงสู่ภูมิภาค หลังจากที่ได้มีการศึกษาแนวทางการพัฒนาจังหวัด (ประเด็นการพัฒนาที่ 3) ที่สอดคล้องกับห่วงโซ่คุณค่า (Value Chain) ที่สอดคล้องกับแผนพัฒนาจังหวัดตราดแล้ว จะต้องมีการคัดเลือกปัจจัยสู่ความสำเร็จ (Critical Success Factor) ที่มีความสำคัญในการบริหารงานในจังหวัด จากนั้นจัดทำผังสถิติทางการ “เศรษฐกิจการค้า การลงทุน การท่องเที่ยวที่เชื่อมโยงสู่ภูมิภาค” โดยศึกษายุทธศาสตร์ กลยุทธ์ แนวทางการพัฒนา ตลอดจนตัวชี้วัดภายใต้แผนระดับ 3 เช่น แผนพัฒนาการค้า การลงทุนและการท่องเที่ยวแห่งชาติ เป็นต้น ที่สอดคล้องกับปัจจัยสู่ความสำเร็จ (Critical Success Factor) พร้อมทั้งกำหนดรายการข้อมูลสถิติที่สำคัญ และจำเป็น จึงสามารถสรุปผังสถิติทางการ “เศรษฐกิจการค้า การลงทุน การท่องเที่ยวที่เชื่อมโยงสู่ภูมิภาค” ดังตาราง 13

ตาราง 13 ผังสถิติทางการ “เศรษฐกิจการค้า การลงทุน การท่องเที่ยวที่เชื่อมโยงสู่ภูมิภาค”

ห่วงโซ่คุณค่า (VC)	ปัจจัยแห่งความสำเร็จ (CSF)	ตัวชี้วัด	บัญชีสถิติทางการ	การจัดจำแนก	ระดับการนำเสนอผล	สถานะข้อมูล ²³	หน่วยงาน	การจัดส่งข้อมูลให้ส่วนราชการส่วนกลาง ²⁴	หมายเหตุ
การขยายตัวของผลิตภัณฑ์มวลรวม	โครงสร้างพื้นฐานและสิ่งอำนวยความสะดวก	จำนวนด่านการค้าหรือจุดผ่อนปรนบริเวณแนวพรมแดน	ด่านการค้าหรือจุดผ่อนปรนบริเวณแนวพรมแดน			1	ด้านศุลกากร คลองใหญ่	1	
การขยายตัวของผลิตภัณฑ์มวลรวม	การเพิ่มประสิทธิภาพการผลิตและบริการ	มูลค่าการค้าชายแดนของจังหวัดเพิ่มขึ้น	การนำเข้าการค้าชายแดนในปีปัจจุบันและปีที่ผ่านมา			1	ด้านศุลกากร คลองใหญ่	1	
การขยายตัวของผลิตภัณฑ์มวลรวม	การเพิ่มประสิทธิภาพการผลิตและบริการ	มูลค่าการค้าชายแดนของจังหวัดเพิ่มขึ้น	การส่งออกการค้าชายแดนในปีปัจจุบันและปีที่ผ่านมา			1	ด้านศุลกากร คลองใหญ่	1	
การขยายตัวของผลิตภัณฑ์มวลรวม	การเพิ่มประสิทธิภาพการผลิตและบริการ	จำนวนข้อมูลการค้าและการส่งออกที่มีของจังหวัดตราด	ข้อมูลการค้าและการส่งออกที่มีของจังหวัด			1	สำนักงานพาณิชย์ จังหวัดตราด	1	
การขยายตัวของผลิตภัณฑ์มวลรวม	การเพิ่มประสิทธิภาพการผลิตและบริการ	มูลค่าการค้า (ส่งออก-นำเข้า) การลงทุนระหว่างจังหวัดตราดกับประเทศเพื่อนบ้าน	การค้า (ส่งออก-นำเข้า) การลงทุนกับประเทศเพื่อนบ้าน			1	ด้านศุลกากร คลองใหญ่	1	

²³ สถานะข้อมูล แบ่งเป็น 1. พร้อมเผยแพร่ 2. ต้องพัฒนา 3. ไม่มีหน่วยงานรับผิดชอบ 4. อื่นๆ

²⁴ การส่งข้อมูลให้ส่วนราชการส่วนกลาง (กระทรวง กรม) แบ่งเป็น 1. จัดส่ง 2. ไม่ได้จัดส่ง เพื่อใช้ในการกำหนดหน่วยงานเจ้าของข้อมูล (Data Owner) และประสานกับกระทรวงกรมต้นสังกัดในการลงทะเบียนชุดข้อมูลในระบบบัญชีข้อมูลภาครัฐเพื่อให้บริการข้อมูลดังกล่าวต่อไป

ตาราง 13 ผังสถิติทางการ “เศรษฐกิจการค้า การลงทุน การท่องเที่ยวที่เชื่อมโยงสู่ภูมิภาค” (ต่อ)

ห่วงโซ่คุณค่า (VC)	ปัจจัยแห่งความสำเร็จ (CSF)	ตัวชี้วัด	บัญชีสถิติทางการ	การจัดจำแนก	ระดับการนำเสนอผล	สถานะข้อมูล ²³	หน่วยงาน	การจัดส่งข้อมูลให้ส่วนราชการส่วนกลาง ²⁴	หมายเหตุ
การลงทุน	ความพร้อมของแรงงาน	จำนวนแรงงานต่างด้าวที่ได้รับใบอนุญาตทำงาน	แรงงานต่างด้าวที่ได้รับใบอนุญาตทำงาน			2	สำนักงานจัดหางานจังหวัดตราด	1	
การลงทุน	ความพร้อมของแรงงาน	จำนวนแรงงานที่ได้รับการพัฒนาฝีมือและได้รับการรับรองว่ามีความรู้ความสามารถด้านการค้าการลงทุน	แรงงานที่ได้รับการพัฒนายกระดับฝีมือ แรงงานตามความต้องการของผู้ประกอบการ			1	สถาบันพัฒนาฝีมือแรงงาน 33 ตราด	1	
การลงทุน	สภาพแวดล้อมที่เอื้อต่อการลงทุนในเขตพัฒนาเศรษฐกิจพิเศษชายแดน	จำนวนเงินลงทุนที่ผู้ประกอบการได้รับการสนับสนุนจากแหล่งทุน	เงินลงทุนที่ผู้ประกอบการได้รับการสนับสนุนจากแหล่งทุน (BOI,SME)			1	สำนักงานอุตสาหกรรมจังหวัดตราด	1	

²³ สถานะข้อมูล แบ่งเป็น 1. พร้อมเผยแพร่ 2. ต้องพัฒนา 3. ไม่มีหน่วยงานรับผิดชอบ 4. อื่นๆ

²⁴ การส่งข้อมูลให้ส่วนราชการส่วนกลาง (กระทรวง กรม) แบ่งเป็น 1.จัดส่ง 2. ไม่ได้จัดส่ง เพื่อใช้ในการกำหนดหน่วยงานเจ้าของข้อมูล (Data Owner) และประสานกับกระทรวงกรมต้นสังกัดในการลงทะเบียนชุดข้อมูลในระบบบัญชีข้อมูลภาครัฐเพื่อให้บริการข้อมูลดังกล่าวต่อไป

3.4 ประเด็นการพัฒนาด้านที่ 4 : พัฒนาคุณภาพชีวิตของประชาชน เสริมสร้างความมั่นคง ชุมชนเข้มแข็ง ตามหลักปรัชญาของเศรษฐกิจพอเพียง

วัตถุประสงค์ ประชาชนมีคุณภาพชีวิตที่ดี มีสังคมสวัสดิการ สามารถเข้าถึงบริการภาครัฐได้อย่างทั่วถึงเท่าเทียม เป็นสังคมแห่งการเรียนรู้ พัฒนาเมืองน่าอยู่ และปลอดภัย สร้างงาน สร้างอาชีพได้อย่างมั่นคง สามารถพัฒนาตนเองได้อย่างยั่งยืน

- ตัวชี้วัด**
- อัตราการว่างงานลดลง (ร้อยละ 1 ต่อปี)
 - จำนวนคดีอาชญากรรมลดลงต่อประชากรแสนคน ลดลง (ร้อยละ 1 ต่อปี)
 - อัตราการคลอดมีชีพของผู้หญิงอายุ 15 – 19 ปี ต่อจำนวนหญิงอายุ 15 – 19 ปี พันคน ลดลง (ร้อยละ 2 ต่อปี)
 - อัตราการเข้าเรียนของผู้เรียนแต่ละระดับการศึกษาต่อประชากรกลุ่มอายุ (ก่อนประถมศึกษา ร้อยละ 100 ต่อปี, มัธยมศึกษาตอนต้น ร้อยละ 100 ต่อปี, มัธยมศึกษาตอนปลาย ร้อยละ 78 ต่อปี)
 - คริวเรือนยากจนเป้าหมายได้รับการพัฒนาศักยภาพตามหลักปรัชญาของเศรษฐกิจพอเพียง ให้สามารถพึ่งพาตนเองได้ (ร้อยละ 100)

ในการขับเคลื่อนประเด็นการพัฒนาด้านที่ 4 พัฒนาคุณภาพชีวิตของประชาชน เสริมสร้างความมั่นคง ชุมชนเข้มแข็งตามหลักปรัชญาของเศรษฐกิจพอเพียง ในการพัฒนาดังกล่าวต้องพัฒนาคุณภาพชีวิตของประชาชนทุกช่วงวัย เสริมสร้างการเรียนรู้ตลอดชีวิต ส่งเสริมเศรษฐกิจพอเพียง โดยใช้หลักการพัฒนาชุมชนอย่างมีส่วนร่วม ตลอดจนส่งเสริมเศรษฐกิจฐานรากตามแนวปรัชญาของเศรษฐกิจพอเพียง ซึ่งจากการวิเคราะห์สถานการณ์ แนวโน้มการพัฒนาจังหวัดตราด พบว่า ในจังหวัดตราดมีรูปแบบการศึกษาทั้ง 3 รูปแบบ คือ การศึกษาในระบบ การศึกษานอกระบบ และการศึกษาตามอัธยาศัย โดยสถานศึกษาที่มีในจังหวัดนั้นมีตั้งแต่ระดับก่อนประถมศึกษา จนถึงระดับอนุปริญา ในปีการศึกษา 2565 มีสถานศึกษาทั้งสิ้นรวม 211 แห่ง เป็นสถานศึกษาที่สังกัดสำนักงานคณะกรรมการการศึกษาเอกชน 8 แห่ง สังกัดสำนักงานส่งเสริมการศึกษานอกระบบและการศึกษาตามอัธยาศัย 7 แห่ง สังกัดสำนักงานเขตพื้นที่การศึกษาประถมศึกษา จำนวน 104 แห่ง สำนักงานเขตพื้นที่การศึกษามัธยมศึกษา จำนวน 16 แห่ง สังกัดศูนย์การศึกษาพิเศษ 1 แห่ง สังกัดโรงเรียนราชประชานุเคราะห์ จำนวน 1 แห่ง สังกัดสำนักคณะกรรมการการอาชีวศึกษา จำนวน 3 แห่ง สำนักกรรมการการอุดมศึกษา จำนวน 1 แห่ง องค์กรปกครองส่วนท้องถิ่น 67 แห่ง สังกัดตำรวจตระเวนชายแดน 2 แห่ง และ สังกัดสำนักงานพระพุทธศาสนา 1 แห่ง

ในปีการศึกษา 2565 เฉพาะสังกัดสำนักงานคณะกรรมการการศึกษาขั้นพื้นฐาน ระดับประถมศึกษา มีอัตราส่วนครูต่อนักเรียนเท่ากับ 1:20 และในระดับมัธยมศึกษา มีอัตราส่วนครูต่อนักเรียนเท่ากับ 1:18 เมื่อเทียบกับปีการศึกษา 2564 ระดับประถมศึกษา มีอัตราส่วนครูต่อนักเรียนเท่ากับ 1:16 และในระดับมัธยมศึกษา มีอัตราส่วนครูต่อนักเรียนเท่ากับ 1:18 และ สำนักงานส่งเสริมการศึกษานอกระบบและการศึกษา

ตามอัตรายาศัย มีอัตราส่วนครูต่อนักเรียนมากที่สุด คือ 1:27 และโรงเรียนพระปริยัติธรรมมีอัตราส่วนครูต่อนักเรียนน้อยที่สุด คือ เท่ากับ 1:4

และในปีการศึกษา 2565 นั้นจังหวัดตราดมีจำนวนนักเรียน ทั้งหมด 42,833 คน แยกเป็นระดับอนุบาล 8,268 คน ระดับประถมศึกษา 18,610 คน ระดับมัธยมศึกษาตอนต้น มัธยมศึกษาตอนปลาย และระดับอุดมศึกษา/ปวส. มีจำนวน 15,955 คน

เมื่อพิจารณาจากอัตราการเข้าเรียนของประชากรวัยเรียนจังหวัดตราดกลุ่มอายุ 2-23 ปี ปีการศึกษา 2564 – 2565 ในภาพรวมมีอัตราการเข้าเรียน ปีการศึกษา 2564 ร้อยละ 73.80 และปีการศึกษา 2565 ร้อยละ 73.97 อัตราการเข้าเรียนของประชากรวัยเรียน กลุ่มอายุ 2-23 ปี ระหว่างปีการศึกษา 2564 กับปีการศึกษา 2565 เพิ่มขึ้น ร้อยละ 0.90 เมื่อพิจารณาร้อยละของผู้เรียนกลุ่มอายุ (3 - 5 ปี/ 6 - 11 ปี/ 12 - 14 ปี/ 15 - 17 ปี) ปีการศึกษา 2565 พบว่า ร้อยละของผู้เรียนระดับอนุบาล (3 - 5 ปี) เท่ากับ 80.51 ร้อยละของผู้เรียนระดับประถมศึกษา (6 - 11 ปี) เท่ากับ 103.56 ร้อยละของผู้เรียนระดับมัธยมศึกษาตอนต้น (12 - 14 ปี) เท่ากับ 93.34 ร้อยละของผู้เรียนระดับมัธยมศึกษาตอนปลาย หรือเทียบเท่า (15 - 17 ปี) เท่ากับ 69.08 ร้อยละของผู้เรียนระดับอนุปริญา/เท่าเทียม (18 - 23 ปี) เท่ากับ 5.18

ดังนั้นจึงต้องดำเนินการจัดทำห่วงโซ่คุณค่า (Value Chain) ที่สอดคล้องกับแผนพัฒนาจังหวัดตราด เรื่อง “คุณภาพชีวิตที่มั่นคง ชุมชนเข้มแข็ง” และคัดเลือกปัจจัยสู่ความสำเร็จ (Critical Success Factor) พร้อมจัดทำผังสถิติทางการ เรื่อง “คุณภาพชีวิตที่มั่นคง ชุมชนเข้มแข็ง” ที่ประกอบด้วยรายการข้อมูลสถิติทางการที่สามารถนำไปใช้ในการติดตามและประเมินผลในเรื่องดังกล่าวได้ ซึ่งมีรายละเอียดดังนี้

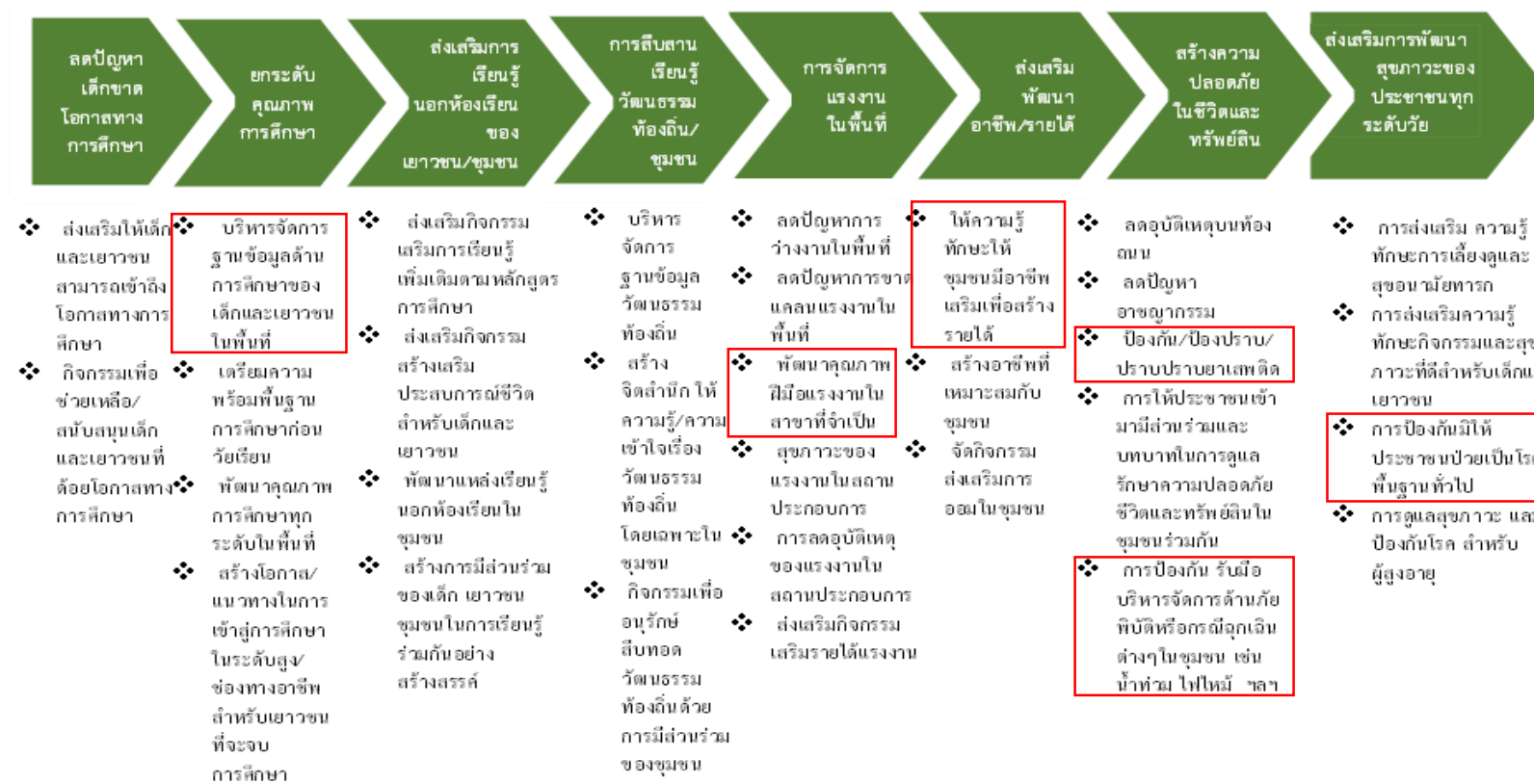
3.4.1 ห่วงโซ่คุณค่า (Value Chain) ที่สอดคล้องกับแผนพัฒนาจังหวัด

แนวคิดการจัดทำห่วงโซ่คุณค่า “ประเด็นการพัฒนา 4 พัฒนาคุณภาพชีวิตของประชาชน เสริมสร้างความมั่นคง ชุมชนเข้มแข็ง ตามหลักปรัชญาของเศรษฐกิจพอเพียง” โดยจัดทำห่วงโซ่คุณค่าประเด็น “คุณภาพชีวิตที่มั่นคง ชุมชนเข้มแข็ง”

ห่วงโซ่คุณค่าประเด็นพัฒนาคุณภาพชีวิตของประชาชนเสริมสร้างความมั่นคง ชุมชนเข้มแข็ง ตามหลักปรัชญาของเศรษฐกิจพอเพียง

เริ่มจากการศึกษาห่วงโซ่คุณค่าของประเทศไทย 140 เป้าหมายแผนแม่บทย่อย ภายใต้แผนแม่บทภายใต้ยุทธศาสตร์ชาติ (23 ด้าน) ประเด็น 11 ศักยภาพคนตลอดช่วงชีวิต มี 5 แผนแม่บทย่อย 6 เป้าหมาย ประเด็น 12 การพัฒนาการเรียนรู้ มี 2 แผนแม่บทย่อย 2 เป้าหมาย และประเด็น 13 การเสริมสร้างให้คนไทยมีสุขภาวะที่ดี ซึ่งสอดคล้องโดยตรงกับยุทธศาสตร์ชาติด้านการพัฒนา และเสริมสร้างศักยภาพทรัพยากรธรรมชาติ มี 5 แผนแม่บทย่อย 5 เป้าหมาย รวมทั้งศึกษาห่วงโซ่คุณค่ามาตรฐาน (Generic Value Chain) ประเด็นการพัฒนาทรัพยากรมนุษย์และคุณภาพชีวิต จากนั้นดำเนินการจัดทำห่วงโซ่คุณค่า (Value Chain) ที่สอดคล้องกับแผนพัฒนาจังหวัดตราด “คุณภาพชีวิตที่มั่นคง ชุมชนเข้มแข็ง” ได้ดังภาพ 16

ห่วงโซ่คุณค่า (Value Chain) “คุณภาพชีวิตที่มั่นคง ชุมชนเข้มแข็ง”



ภาพ 16 ห่วงโซ่คุณค่า (Value Chain) “คุณภาพชีวิตที่มั่นคง ชุมชนเข้มแข็ง”

3.4.2 ผังสถิติทางการ

การจัดทำผังสถิติทางการประเด็นการพัฒนาที่ 4 “พัฒนาคุณภาพชีวิตของประชาชน เสริมสร้างความมั่นคง ชุมชนเข้มแข็งตามหลักปรัชญาของเศรษฐกิจพอเพียง” หลังจากที่ได้มีการศึกษา แนวทางการพัฒนาจังหวัด (ประเด็นการพัฒนาที่ 4) ที่สอดคล้องกับห่วงโซ่คุณค่า (Value Chain) ที่สอดคล้อง กับแผนพัฒนาจังหวัดตราดแล้ว จะต้องมีการคัดเลือกปัจจัยสู่ความสำเร็จ (Critical Success Factor) ที่มี ความสำคัญในการบริหารงานในจังหวัด จากนั้นจัดทำผังสถิติทางการ “คุณภาพชีวิตที่มั่นคง ชุมชนเข้มแข็ง” โดยศึกษา วิเคราะห์ความสอดคล้องของตัวชี้วัดภายใต้แผนระดับ 3 เช่น แผนยุทธศาสตร์ พ.ม. ระยะ 20 ปี พ.ศ. 2560-2579 มาตรการขับเคลื่อนระเบียบวาระแห่งชาติ เรื่อง ผู้สูงอายุ แผนการศึกษาแห่งชาติ พ.ศ. 2560-2579 แผนยุทธศาสตร์ชาติ 20 ปี ด้านสาธารณสุข พ.ศ. 2560-2579 และ GVC การพัฒนา ทรัพยากรมนุษย์และคุณภาพชีวิต เป็นต้น ที่สอดคล้องกับปัจจัยสู่ความสำเร็จ (Critical Success Factor) พร้อมทั้งกำหนดรายการข้อมูลสถิติที่สำคัญ และจำเป็น จึงสามารถสรุปผังสถิติทางการ “คุณภาพชีวิตที่มั่นคง ชุมชนเข้มแข็ง” ดังตาราง 14

ตาราง 14 ผังสถิติทางการ “คุณภาพชีวิตที่มั่นคง ชุมชนเข้มแข็ง”

ห่วงโซ่คุณค่า (VC)	ปัจจัยแห่งความสำเร็จ (CSF)	ตัวชี้วัด	บัญชีสถิติทางการ	การจัดจำแนก	ระดับการนำเสนอผล	สถานะข้อมูล ²³	หน่วยงาน	การจัดส่งข้อมูลให้ส่วนราชการส่วนกลาง ²⁴	หมายเหตุ
การสร้างสภาพแวดล้อมที่เอื้อต่อการพัฒนาและเสริมสร้างศักยภาพมนุษย์	กระบวนการสื่อสารทางสังคมเพื่อพัฒนาครอบครัว	ร้อยละที่เพิ่มขึ้นของดัชนีความก้าวหน้าคน (HAI)	รายได้เฉลี่ยของครัวเรือนต่อเดือน (บาท)			1	สำนักงานสถิติแห่งชาติ	1	
การสร้างสภาพแวดล้อมที่เอื้อต่อการพัฒนาและเสริมสร้างศักยภาพมนุษย์	กระบวนการสื่อสารทางสังคมเพื่อพัฒนาครอบครัว	ร้อยละที่เพิ่มขึ้นของดัชนีความก้าวหน้าคน (HAI)	สัดส่วนประชากรยากจน (%)			1	สำนักงานพัฒนาการเศรษฐกิจและสังคมแห่งชาติ	1	
การสร้างสภาพแวดล้อมที่เอื้อต่อการพัฒนาและเสริมสร้างศักยภาพมนุษย์	กระบวนการสื่อสารทางสังคมเพื่อพัฒนาครอบครัว	ร้อยละที่เพิ่มขึ้นของดัชนีความก้าวหน้าคน (HAI)	ร้อยละของครัวเรือนที่มีหนี้สินเพื่อการอุปโภคบริโภค (%)			1	สำนักงานพัฒนาการเศรษฐกิจและสังคมแห่งชาติ	1	
การสร้างสภาพแวดล้อมที่เอื้อต่อการพัฒนาและเสริมสร้างศักยภาพมนุษย์	กระบวนการสื่อสารทางสังคมเพื่อพัฒนาครอบครัว	ร้อยละที่เพิ่มขึ้นของดัชนีความก้าวหน้าคน (HAI)	ค่าสัมประสิทธิ์ความไม่เสมอภาคของรายได้ หรือค่าสัมประสิทธิ์จีนี (%)			1	สำนักงานพัฒนาการเศรษฐกิจและสังคมแห่งชาติ	1	

²³ สถานะข้อมูล แบ่งเป็น 1. พร้อมเผยแพร่ 2. ต้องพัฒนา 3. ไม่มีหน่วยงานรับผิดชอบ 4. อื่นๆ

²⁴ การส่งข้อมูลให้ส่วนราชการส่วนกลาง (กระทรวง กรม) แบ่งเป็น 1. จัดส่ง 2. ไม่ได้จัดส่ง เพื่อใช้ในการกำหนดหน่วยงานเจ้าของข้อมูล (Data Owner) และประสานกับกระทรวงกรมต้นสังกัดในการลงทะเบียนชุดข้อมูลในระบบบัญชีข้อมูลภาครัฐเพื่อให้บริการข้อมูลดังกล่าวต่อไป

ตาราง 14 ผังสถิติทางการ “คุณภาพชีวิตที่มั่นคง ชุมชนเข้มแข็ง” (ต่อ)

ห่วงโซ่คุณค่า (VC)	ปัจจัยแห่งความสำเร็จ (CSF)	ตัวชี้วัด	บัญชีสถิติทางการ	การจัดจำแนก	ระดับการนำเสนอผล	สถานะข้อมูล ²³	หน่วยงาน	การจัดส่งข้อมูลให้ส่วนราชการส่วนกลาง ²⁴	หมายเหตุ
การสร้างสภาพแวดล้อมที่เอื้อต่อการพัฒนาและเสริมสร้างศักยภาพมนุษย์	กระบวนการสื่อสารทางสังคมเพื่อพัฒนาครอบครัว	ร้อยละที่เพิ่มขึ้นของดัชนีความก้าวหน้าคน (HAI)	ร้อยละของครัวเรือนที่มีบ้านและที่ดินเป็นของตนเอง (%)			1	สำนักงานสถิติแห่งชาติ	1	
การสร้างสภาพแวดล้อมที่เอื้อต่อการพัฒนาและเสริมสร้างศักยภาพมนุษย์	กลไกที่เอื้อต่อการพัฒนาครอบครัวและเสริมสร้างศักยภาพมนุษย์	ร้อยละที่เพิ่มขึ้นของดัชนีความก้าวหน้าคน (HAI)	ประชากรที่ใช้สิทธิลงประชามติร่างรัฐธรรมนูญ ปี 2559 (%)			1	สำนักงานคณะกรรมการการเลือกตั้งประจำจังหวัดตราด	1	
การสร้างสภาพแวดล้อมที่เอื้อต่อการพัฒนาและเสริมสร้างศักยภาพมนุษย์	การพัฒนาเมืองและชุมชนให้น่าอยู่ มีระบบสาธารณูปโภคที่ดี	ร้อยละของอุบัติเหตุทางถนนที่ลดลง	การเกิดอุบัติเหตุ			1	ตำรวจภูธรจังหวัดตราด	2	
การสร้างสภาพแวดล้อมที่เอื้อต่อการพัฒนาและเสริมสร้างศักยภาพมนุษย์	การพัฒนาเมืองและชุมชนให้น่าอยู่ มีระบบสาธารณูปโภคที่ดี	การรณรงค์ป้องกันอุบัติเหตุ ทางถนน	จุดตรวจช่วงเทศกาล เช่น เทศกาลสงกรานต์/ปีใหม่			1	สำนักงานป้องกันและบรรเทาสาธารณภัยจังหวัดตราด	2	

²³ สถานะข้อมูล แบ่งเป็น 1. พร้อมเผยแพร่ 2. ต้องพัฒนา 3. ไม่มีหน่วยงานรับผิดชอบ 4. อื่นๆ

²⁴ การส่งข้อมูลให้ส่วนราชการส่วนกลาง (กระทรวง กรม) แบ่งเป็น 1. จัดส่ง 2. ไม่ได้จัดส่ง เพื่อใช้ในการกำหนดหน่วยงานเจ้าของข้อมูล (Data Owner) และประสานกับกระทรวงกรมต้นสังกัดในการลงทะเบียนชุดข้อมูลในระบบบัญชีข้อมูลภาครัฐเพื่อให้บริการข้อมูลดังกล่าวต่อไป

ตาราง 14 ผังสถิติทางการ “คุณภาพชีวิตที่มั่นคง ชุมชนเข้มแข็ง” (ต่อ)

ห่วงโซ่คุณค่า (VC)	ปัจจัยแห่งความสำเร็จ (CSF)	ตัวชี้วัด	บัญชีสถิติทางการ	การจัดจำแนก	ระดับการนำเสนอผล	สถานะข้อมูล ²³	หน่วยงาน	การจัดส่งข้อมูลให้ส่วนราชการส่วนกลาง ²⁴	หมายเหตุ
การสร้างสภาพแวดล้อมที่เอื้อต่อการพัฒนาและเสริมสร้างศักยภาพมนุษย์	การพัฒนาเมืองและชุมชนให้น่าอยู่ มีระบบสาธารณสุขปลอดภัยที่ดี	ร้อยละของการจับกุมในคดีอาชญากรรมที่เพิ่มขึ้น	คดีอาชญากรรมที่เกิดขึ้น			1	ตำรวจภูธรจังหวัดตราด	1	
การสร้างสภาพแวดล้อมที่เอื้อต่อการพัฒนาและเสริมสร้างศักยภาพมนุษย์	การพัฒนาเมืองและชุมชนให้น่าอยู่ มีระบบสาธารณสุขปลอดภัยที่ดี	ร้อยละของการจับกุมในคดีอาชญากรรมที่เพิ่มขึ้น	คดีที่จับกุมได้			1	ตำรวจภูธรจังหวัดตราด	1	
การสร้างสภาพแวดล้อมที่เอื้อต่อการพัฒนาและเสริมสร้างศักยภาพมนุษย์	การพัฒนาเมืองและชุมชนให้น่าอยู่ มีระบบสาธารณสุขปลอดภัยที่ดี	ร้อยละที่เพิ่มขึ้นของดัชนีความก้าวหน้าคน (HAI)	ประชากรที่มีโทรศัพท์มือถือ (%)			1	สำนักงานสถิติแห่งชาติ	1	
การสร้างสภาพแวดล้อมที่เอื้อต่อการพัฒนาและเสริมสร้างศักยภาพมนุษย์	การพัฒนาเมืองและชุมชนให้น่าอยู่ มีระบบสาธารณสุขปลอดภัยที่ดี	ร้อยละที่เพิ่มขึ้นของดัชนีความก้าวหน้าคน (HAI)	ประชากรที่เข้าถึงอินเทอร์เน็ต (%)			1	สำนักงานสถิติแห่งชาติ	1	

²³ สถานะข้อมูล แบ่งเป็น 1. พร้อมเผยแพร่ 2. ต้องพัฒนา 3. ไม่มีหน่วยงานรับผิดชอบ 4. อื่นๆ

²⁴ การส่งข้อมูลให้ส่วนราชการส่วนกลาง (กระทรวง กรม) แบ่งเป็น 1. จัดส่ง 2. ไม่ได้จัดส่ง เพื่อใช้ในการกำหนดหน่วยงานเจ้าของข้อมูล (Data Owner) และประสานกับกระทรวงกรมต้นสังกัดในการลงทะเบียนชุดข้อมูลในระบบบัญชีข้อมูลภาครัฐเพื่อให้บริการข้อมูลดังกล่าวต่อไป

ตาราง 14 ผังสถิติทางการ “คุณภาพชีวิตที่มั่นคง ชุมชนเข้มแข็ง” (ต่อ)

ท่วงโซ่คุณค่า (VC)	ปัจจัยแห่งความสำเร็จ (CSF)	ตัวชี้วัด	บัญชีสถิติทางการ	การจัดจำแนก	ระดับการนำเสนอผล	สถานะข้อมูล ²³	หน่วยงาน	การจัดส่งข้อมูลให้ส่วนราชการส่วนกลาง ²⁴	หมายเหตุ
การสร้างสภาพแวดล้อมที่เอื้อต่อการพัฒนาและเสริมสร้างศักยภาพมนุษย์	องค์ความรู้ด้านการปรับตัว การจัดการภัยและความเสี่ยงจากภัยพิบัติ	ร้อยละที่เพิ่มขึ้นของดัชนีความก้าวหน้าคน (HAI)	ประชากรที่ประสบอุทกภัย			1	สำนักงานป้องกันและบรรเทาสาธารณภัยจังหวัดตราด	1	
การสร้างสภาพแวดล้อมที่เอื้อต่อการพัฒนาและเสริมสร้างศักยภาพมนุษย์	องค์ความรู้ด้านการปรับตัว การจัดการภัยและความเสี่ยงจากภัยพิบัติ	ร้อยละที่เพิ่มขึ้นของดัชนีความก้าวหน้าคน (HAI)	ประชากรที่ประสบภัยแล้ง			1	สำนักงานป้องกันและบรรเทาสาธารณภัยจังหวัดตราด	1	
การพัฒนาเด็กตั้งแต่ช่วงตั้งครรภ์จนถึงปฐมวัย	เด็กเกิดอย่างมีคุณภาพ	ร้อยละที่เพิ่มขึ้นของดัชนีความก้าวหน้าคน (HAI)	ทารกแรกเกิดที่มีน้ำหนักต่ำกว่าเกณฑ์ (%)			2	สำนักงานสาธารณสุขจังหวัดตราด	2	

²³ สถานะข้อมูล แบ่งเป็น 1. พร้อมเผยแพร่ 2. ต้องพัฒนา 3. ไม่มีหน่วยงานรับผิดชอบ 4. อื่นๆ

²⁴ การส่งข้อมูลให้ส่วนราชการส่วนกลาง (กระทรวง กรม) แบ่งเป็น 1. จัดส่ง 2. ไม่ได้จัดส่ง เพื่อใช้ในการกำหนดหน่วยงานเจ้าของข้อมูล (Data Owner) และประสานกับกระทรวงกรมต้นสังกัดในการลงทะเบียนชุดข้อมูลในระบบบัญชีข้อมูลภาครัฐเพื่อให้บริการข้อมูลดังกล่าวต่อไป

ตาราง 14 ผังสถิติทางการ “คุณภาพชีวิตที่มั่นคง ชุมชนเข้มแข็ง” (ต่อ)

ห่วงโซ่คุณค่า (VC)	ปัจจัยแห่งความสำเร็จ (CSF)	ตัวชี้วัด	บัญชีสถิติทางการ	การจัดจำแนก	ระดับการนำเสนอผล	สถานะข้อมูล ²³	หน่วยงาน	การจัดส่งข้อมูลให้ส่วนราชการส่วนกลาง ²⁴	หมายเหตุ
การพัฒนาเด็กตั้งแต่ช่วงวัยเรียน/วัยรุ่น	เด็กและเยาวชนในศตวรรษที่ 21	ร้อยละที่เพิ่มขึ้นของดัชนีความก้าวหน้าคน (HAI)	ค่าเฉลี่ยระดับสติปัญญา (IQ) ของเด็กนักเรียนไทยชั้นประถมศึกษาปีที่ 1 (คะแนน)			1	สำนักงานเขตพื้นที่การศึกษาประถมศึกษาจังหวัดตราด	1	
การพัฒนาเด็กตั้งแต่ช่วงวัยเรียน/วัยรุ่น	การบริหารจัดการระบบการเรียนรู้	ร้อยละที่เพิ่มขึ้นของดัชนีความก้าวหน้าคน (HAI)	คะแนนเฉลี่ยการทดสอบ O - Net ระดับมัธยมศึกษาตอนปลาย (%)			1	สำนักงานเขตพื้นที่การศึกษาประถมศึกษาจังหวัดตราด	1	
การพัฒนาเด็กตั้งแต่ช่วงวัยเรียน/วัยรุ่น	ระบบข้อมูล	ร้อยละที่เพิ่มขึ้นของดัชนีความก้าวหน้าคน (HAI)	จำนวนปีการศึกษาเฉลี่ยของประชากรอายุ 15 ปีขึ้นไป (ปี)			1	สำนักงานเขตพื้นที่การศึกษาประถมศึกษาจังหวัดตราด	1	

²³ สถานะข้อมูล แบ่งเป็น 1. พร้อมเผยแพร่ 2. ต้องพัฒนา 3. ไม่มีหน่วยงานรับผิดชอบ 4. อื่นๆ

²⁴ การส่งข้อมูลให้ส่วนราชการส่วนกลาง (กระทรวง กรม) แบ่งเป็น 1. จัดส่ง 2. ไม่ได้จัดส่ง เพื่อใช้ในการกำหนดหน่วยงานเจ้าของข้อมูล (Data Owner) และประสานกับกระทรวงกรมต้นสังกัดในการลงทะเบียนชุดข้อมูลในระบบบัญชีข้อมูลภาครัฐเพื่อให้บริการข้อมูลดังกล่าวต่อไป

ตาราง 14 ผังสถิติทางการ “คุณภาพชีวิตที่มั่นคง ชุมชนเข้มแข็ง” (ต่อ)

ห่วงโซ่คุณค่า (VC)	ปัจจัยแห่งความสำเร็จ (CSF)	ตัวชี้วัด	บัญชีสถิติทางการ	การจัดจำแนก	ระดับการนำเสนอผล	สถานะข้อมูล ²³	หน่วยงาน	การจัดส่งข้อมูลให้ส่วนราชการส่วนกลาง ²⁴	หมายเหตุ
การพัฒนาและยกระดับศักยภาพวัยแรงงาน	ระบบฐานข้อมูลแรงงาน	ร้อยละที่เพิ่มขึ้นของดัชนีความก้าวหน้าคน (HAI)	อัตราการว่างงาน (%)			1	สำนักงานสถิติแห่งชาติ	1	
การพัฒนาและยกระดับศักยภาพวัยแรงงาน	ระบบฐานข้อมูลแรงงาน	ร้อยละที่เพิ่มขึ้นของดัชนีความก้าวหน้าคน (HAI)	อัตราการทำงานต่างระดับ (%)			1	สำนักงานสถิติแห่งชาติ	1	
การพัฒนาและยกระดับศักยภาพวัยแรงงาน	ระบบฐานข้อมูลแรงงาน	ร้อยละที่เพิ่มขึ้นของดัชนีความก้าวหน้าคน (HAI)	การประสบอันตรายหรือเจ็บป่วยเนื่องจากการทำงานต่อลูกจ้าง 1,000 คน			1	สำนักงานประกันสังคมจังหวัดตราด	1	
การพัฒนาและยกระดับศักยภาพวัยแรงงาน	สิทธิประโยชน์การพัฒนาทักษะแรงงาน	ร้อยละที่เพิ่มขึ้นของดัชนีความก้าวหน้าคน (HAI)	ร้อยละของแรงงานที่มีประกันสังคม (%)			1	สำนักงานประกันสังคมจังหวัดตราด	1	
การพัฒนาและยกระดับศักยภาพวัยแรงงาน	สิทธิประโยชน์การพัฒนาทักษะแรงงาน	จำนวนผู้ประกันตนตามมาตรา 33 มาตรา 39 และมาตรา 40	ผู้ประกันตนตามมาตรา 33 มาตรา 39 และมาตรา 40			1	สำนักงานประกันสังคมจังหวัดตราด	1	

²³ สถานะข้อมูล แบ่งเป็น 1. พร้อมเผยแพร่ 2. ต้องพัฒนา 3. ไม่มีหน่วยงานรับผิดชอบ 4. อื่นๆ

²⁴ การส่งข้อมูลให้ส่วนราชการส่วนกลาง (กระทรวง กรม) แบ่งเป็น 1. จัดส่ง 2. ไม่ได้จัดส่ง เพื่อใช้ในการกำหนดหน่วยงานเจ้าของข้อมูล (Data Owner) และประสานกับกระทรวงกรมต้นสังกัดในการลงทะเบียนชุดข้อมูลในระบบบัญชีข้อมูลภาครัฐเพื่อให้บริการข้อมูลดังกล่าวต่อไป

ตาราง 14 ผังสถิติทางการ “คุณภาพชีวิตที่มั่นคง ชุมชนเข้มแข็ง” (ต่อ)

ห่วงโซ่คุณค่า (VC)	ปัจจัยแห่งความสำเร็จ (CSF)	ตัวชี้วัด	บัญชีสถิติทางการ	การจัดจำแนก	ระดับการนำเสนอผล	สถานะข้อมูล ²³	หน่วยงาน	การจัดส่งข้อมูลให้ส่วนราชการส่วนกลาง ²⁴	หมายเหตุ
การส่งเสริมศักยภาพผู้สูงอายุ	ระบบดูแลสุขภาพผู้สูงอายุ	จำนวนผู้สูงอายุที่เป็นผู้ป่วยเรื้อรัง ติดเตียง/ติดบ้าน	ผู้สูงอายุที่เป็นผู้ป่วยเรื้อรัง ติดเตียง/ติดบ้าน			2	สำนักงานสาธารณสุขจังหวัดตราด	1	
การเสริมสร้างให้คนไทยมีสุขภาวะที่ดี	การใช้ชุมชนเป็นฐานในการสร้างสภาพแวดล้อมที่เอื้อต่อการมีสุขภาวะที่ดี	ร้อยละที่เพิ่มขึ้นของดัชนีความก้าวหน้าคน (HAI)	ประชากรที่เจ็บป่วยที่เป็นผู้ป่วยใน (%)			1	สำนักงานสาธารณสุขจังหวัดตราด	1	
การเสริมสร้างให้คนไทยมีสุขภาวะที่ดี	การใช้ชุมชนเป็นฐานในการสร้างสภาพแวดล้อมที่เอื้อต่อการมีสุขภาวะที่ดี	ร้อยละที่เพิ่มขึ้นของดัชนีความก้าวหน้าคน (HAI)	ประชากรที่พิการ (%)			1	สำนักงานพัฒนาสังคมและความมั่นคงของมนุษย์จังหวัดตราด		

²³ สถานะข้อมูล แบ่งเป็น 1. พร้อมเผยแพร่ 2. ต้องพัฒนา 3. ไม่มีหน่วยงานรับผิดชอบ 4. อื่นๆ

²⁴ การส่งข้อมูลให้ส่วนราชการส่วนกลาง (กระทรวง กรม) แบ่งเป็น 1. จัดส่ง 2. ไม่ได้จัดส่ง เพื่อใช้ในการกำหนดหน่วยงานเจ้าของข้อมูล (Data Owner) และประสานกับกระทรวงกรมต้นสังกัดในการลงทะเบียนชุดข้อมูลในระบบบัญชีข้อมูลภาครัฐเพื่อให้บริการข้อมูลดังกล่าวต่อไป

3.5 ประเด็นการพัฒนาที่ 5 : ยกระดับการบริหารจัดการทรัพยากรธรรมชาติและสิ่งแวดล้อมแบบมีส่วนร่วมอย่างยั่งยืน

วัตถุประสงค์ แหล่งทรัพยากรธรรมชาติและสิ่งแวดล้อมของจังหวัดได้รับการพัฒนาอย่างสมดุลและยั่งยืน

- ตัวชี้วัด**
- พื้นที่ป่าเพิ่มขึ้น (ร้อยละ 1)
 - จำนวนประชาชนที่มีส่วนร่วมด้านสิ่งแวดล้อมเพิ่มขึ้น (2,000 คนต่อปี)

ในการขับเคลื่อนประเด็นการพัฒนาที่ 5 ยกระดับการบริหารจัดการทรัพยากรธรรมชาติและสิ่งแวดล้อมแบบมีส่วนร่วมอย่างยั่งยืน ซึ่งจากการวิเคราะห์สถานการณ์ แนวโน้มการพัฒนาจังหวัดตราดพบว่าเป็นปี 2562 เมื่อเทียบกับพื้นที่ป่าที่ถูกบุกรุกทำลาย ในปี 2563 มีอัตราสูงขึ้น ซึ่งต้องเร่งหาสาเหตุและแนวทางการป้องกันการบุกรุกพื้นที่ป่า โดยพิจารณาจากสาเหตุที่แท้จริง

ดังนั้นจึงต้องดำเนินการจัดทำห่วงโซ่คุณค่า (Value Chain) ที่สอดคล้องกับแผนพัฒนาจังหวัดตราด เรื่อง “ยกระดับทรัพยากรธรรมชาติและสิ่งแวดล้อมอย่างยั่งยืน” ที่ประกอบด้วยรายการข้อมูลสถิติทางการที่สามารถนำไปใช้ในการติดตามและประเมินผลในเรื่องดังกล่าวได้ ซึ่งมีรายละเอียดดังนี้

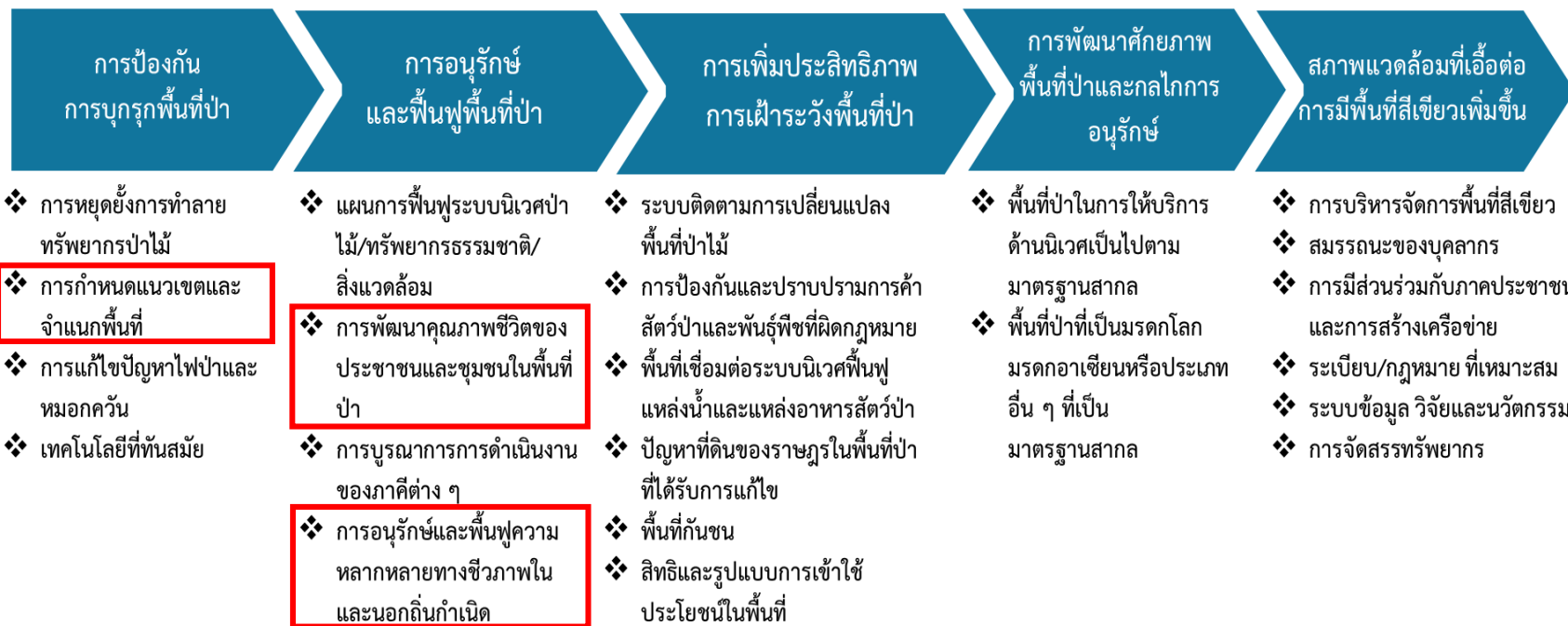
3.5.1 ห่วงโซ่คุณค่า (Value Chain) ที่สอดคล้องกับแผนพัฒนาจังหวัด

แนวคิดการจัดทำห่วงโซ่คุณค่า “ประเด็นการพัฒนา 5 ยกระดับการบริหารจัดการทรัพยากรธรรมชาติและสิ่งแวดล้อมแบบมีส่วนร่วมอย่างยั่งยืน” ห่วงโซ่คุณค่าตามประเด็นของตัวชี้วัด ได้แก่ ห่วงโซ่คุณค่าประเด็นอนุรักษ์ พื้นที่ฟูและพัฒนาทรัพยากรธรรมชาติและสิ่งแวดล้อม (ตัวชี้วัด 1 จำนวนพื้นที่ป่าที่เพิ่มขึ้น ร้อยละ 1 และ ตัวชี้วัดที่ 2 จำนวนของประชาชนที่มีส่วนร่วมด้านสิ่งแวดล้อมเพิ่มขึ้น)

จากการศึกษาห่วงโซ่คุณค่าของประเทศไทย 140 เป้าหมายแผนแม่บทย่อย ภายใต้แผนแม่บทภายใต้ยุทธศาสตร์ชาติ (23 ด้าน) ประเด็น 18 การเติบโตอย่างยั่งยืน แผนแม่บทย่อย 18.1 การสร้างการเติบโตอย่างยั่งยืนบนสังคมเศรษฐกิจสีเขียว เป้าหมาย 180102 พื้นที่สีเขียวทุกประเภทเพิ่มขึ้น แผนแม่บทย่อย 18.5 การยกระดับกระบวนการทัศน์เพื่อกำหนดอนาคตประเทศ เป้าหมาย 180501 คนไทยมีคุณลักษณะและพฤติกรรมที่พึงประสงค์ด้านสิ่งแวดล้อมและคุณภาพชีวิตที่ดี รวมทั้งการศึกษาห่วงโซ่คุณค่ามาตรฐาน (Generic Value Chain) ประเด็นการอนุรักษ์และพัฒนาทรัพยากรธรรมชาติและสิ่งแวดล้อม

จากนั้นดำเนินการจัดทำห่วงโซ่คุณค่า (Value Chain) ที่สอดคล้องกับแผนพัฒนาจังหวัดตราด “ยกระดับทรัพยากรธรรมชาติและสิ่งแวดล้อมอย่างยั่งยืน” ได้ดังภาพ 17

ห่วงโซ่คุณค่า (Value Chain) “ยกระดับทรัพยากรและสิ่งแวดล้อมอย่างยั่งยืน”



ภาพ 17 ห่วงโซ่คุณค่า (Value Chain) “ยกระดับทรัพยากรและสิ่งแวดล้อมอย่างยั่งยืน”

3.5.2 ผังสถิติทางการ

การจัดทำผังสถิติทางการประเด็นการพัฒนาที่ 5 “ยกระดับการบริหารจัดการทรัพยากรธรรมชาติและสิ่งแวดล้อมแบบมีส่วนร่วมอย่างยั่งยืน” หลังจากที่ได้มีการศึกษาแนวทางการพัฒนาจังหวัด (ประเด็นการพัฒนาที่ 5) ที่สอดคล้องกับห่วงโซ่คุณค่า (Value Chain) ที่สอดคล้องกับแผนพัฒนาจังหวัดตราดแล้ว จะต้องมีการคัดเลือกปัจจัยสู่ความสำเร็จ (Critical Success Factor) ที่มีความสำคัญในการบริหารงานในจังหวัด จากนั้นจัดทำผังสถิติทางการ “ยกระดับทรัพยากรธรรมชาติและสิ่งแวดล้อมอย่างยั่งยืน” โดยศึกษาวิเคราะห์ความสอดคล้องของตัวชี้วัดภายใต้แผนระดับ 3 เช่น แผนปฏิบัติราชการกรมป่าไม้ แผนยุทธศาสตร์กระทรวงทรัพยากรธรรมชาติและสิ่งแวดล้อม แผนยุทธศาสตร์กรมป้องกันและบรรเทาสาธารณภัย ยุทธศาสตร์กรมป่าไม้ พ.ศ. 2560 – 2579 และ GVC การอนุรักษ์และพัฒนาทรัพยากรธรรมชาติ (ดิน ป่าไม้ ชายฝั่ง ทะเล) เป็นต้น จึงสามารถสรุปผังสถิติทางการ “ยกระดับทรัพยากรสิ่งแวดล้อมอย่างยั่งยืน” ดังตาราง 15

ตาราง 15 ผังสถิติทางการ “ยกระดับทรัพยากรสิ่งแวดล้อมอย่างยั่งยืน”

หัวข้อคุณค่า (VC)	ปัจจัยแห่งความสำเร็จ (CSF)	ตัวชี้วัด	บัญชีสถิติทางการ	การจัดจำแนก	ระดับการนำเสนอผล	สถานะข้อมูล ²³	หน่วยงาน	การจัดส่งข้อมูลให้ส่วนราชการส่วนกลาง ²⁴	หมายเหตุ
การป้องกันการบุกรุกพื้นที่ป่า	การกำหนดแนวเขตและจำแนกพื้นที่	จำนวนและพื้นที่อนุรักษ์ จำแนกตามประเภท	จำนวนและพื้นที่อนุรักษ์ จำแนกตามประเภท			1	ศูนย์ป่าไม้ จังหวัดตราด	1	
การป้องกันการบุกรุกพื้นที่ป่า	การกำหนดแนวเขตและจำแนกพื้นที่	อัตราการเปลี่ยนแปลงของพื้นที่ป่าไม้ในจังหวัดเพิ่มขึ้น	พื้นที่ป่าไม้			1	ศูนย์ป่าไม้ จังหวัดตราด	1	
การป้องกันการบุกรุกพื้นที่ป่า	การกำหนดแนวเขตและจำแนกพื้นที่	พื้นที่ป่าชายเลน	พื้นที่ป่าชายเลน			1	ศูนย์ป่าไม้ จังหวัดตราด	1	
การอนุรักษ์และฟื้นฟูพื้นที่ป่า	แผนการฟื้นฟูระบบนิเวศป่าไม้/ทรัพยากรธรรมชาติ/สิ่งแวดล้อม	ฟื้นฟูป่าเสื่อมโทรม พื้นที่ป่าสมบูรณ์/ป่าคืนสภาพฟื้นฟูพื้นที่ป่าสงวนเสื่อมโทรม	พื้นที่ป่าเสื่อมโทรม			1	ศูนย์ป่าไม้ จังหวัดตราด	1	
การอนุรักษ์และฟื้นฟูพื้นที่ป่า	แผนการฟื้นฟูระบบนิเวศป่าไม้/ทรัพยากรธรรมชาติ/สิ่งแวดล้อม	ฟื้นฟูป่าเสื่อมโทรม พื้นที่ป่าสมบูรณ์/ป่าคืนสภาพฟื้นฟูพื้นที่ป่าสงวนเสื่อมโทรม	พื้นที่ป่าสงวน			1	ศูนย์ป่าไม้ จังหวัดตราด	1	

²³ สถานะข้อมูล แบ่งเป็น 1. พร้อมเผยแพร่ 2. ต้องพัฒนา 3. ไม่มีหน่วยงานรับผิดชอบ 4. อื่นๆ

²⁴ การส่งข้อมูลให้ส่วนราชการส่วนกลาง (กระทรวง กรม) แบ่งเป็น 1.จัดส่ง 2. ไม่ได้จัดส่ง เพื่อใช้ในการกำหนดหน่วยงานเจ้าของข้อมูล (Data Owner) และประสานกับกระทรวงกรมต้นสังกัดในการลงทะเบียนชุดข้อมูลในระบบบัญชีข้อมูลภาครัฐเพื่อให้บริการข้อมูลดังกล่าวต่อไป

ตาราง 15 ผังสถิติทางการ “ยกระดับทรัพยากรสิ่งแวดล้อมอย่างยั่งยืน” (ต่อ)

ท่วงโซ่คุณค่า (VC)	ปัจจัยแห่งความสำเร็จ (CSF)	ตัวชี้วัด	บัญชีสถิติทางการ	การจัดจำแนก	ระดับการนำเสนอผล	สถานะข้อมูล ²³	หน่วยงาน	การจัดส่งข้อมูลให้ส่วนราชการส่วนกลาง ²⁴	หมายเหตุ
การอนุรักษ์และฟื้นฟูพื้นที่ป่า	แผนการฟื้นฟูระบบนิเวศป่าไม้/ทรัพยากรธรรมชาติ/สิ่งแวดล้อม	พื้นที่ป่าเสื่อมโทรม พื้นที่ป่าสมบูรณ์/ป่าคืนสภาพฟื้นฟูพื้นที่ป่าสงวนเสื่อมโทรม	พื้นที่ป่าสมบูรณ์/ป่าคืนสภาพ			1	ศูนย์ป่าไม้จังหวัดตราด	1	
การอนุรักษ์และฟื้นฟูพื้นที่ป่า	การพัฒนาคุณภาพชีวิตของประชาชนและชุมชนในพื้นที่ป่า	ร้อยละของผู้ประสพภัยที่ได้รับความช่วยเหลืออย่างรวดเร็วตามมาตรฐาน	ภัยที่เกิดจากช้างป่า			2	สำนักงานป้องกันและบรรเทาสาธารณภัยจังหวัดตราด	2	
การอนุรักษ์และฟื้นฟูพื้นที่ป่า	การพัฒนาคุณภาพชีวิตของประชาชนและชุมชนในพื้นที่ป่า	ร้อยละของผู้ประสพภัยที่ได้รับความช่วยเหลืออย่างรวดเร็วตามมาตรฐาน	มูลค่าความเสียหายจากช้างป่า			2	สำนักงานป้องกันและบรรเทาสาธารณภัยจังหวัดตราด	2	

²³ สถานะข้อมูล แบ่งเป็น 1. พร้อมเผยแพร่ 2. ต้องพัฒนา 3. ไม่มีหน่วยงานรับผิดชอบ 4. อื่นๆ

²⁴ การส่งข้อมูลให้ส่วนราชการส่วนกลาง (กระทรวง กรม) แบ่งเป็น 1. จัดส่ง 2. ไม่ได้จัดส่ง เพื่อใช้ในการกำหนดหน่วยงานเจ้าของข้อมูล (Data Owner) และประสานกับกระทรวงกรมต้นสังกัดในการลงทะเบียนชุดข้อมูลในระบบบัญชีข้อมูลภาครัฐเพื่อให้บริการข้อมูลดังกล่าวต่อไป

ตาราง 15 ผังสถิติทางการ “ยกระดับทรัพยากรสิ่งแวดล้อมอย่างยั่งยืน” (ต่อ)

ท่วงโซ่คุณค่า (VC)	ปัจจัยแห่งความสำเร็จ (CSF)	ตัวชี้วัด	บัญชีสถิติทางการ	การจัดจำแนก	ระดับการนำเสนอผล	สถานะข้อมูล ²³	หน่วยงาน	การจัดส่งข้อมูลให้ส่วนราชการส่วนกลาง ²⁴	หมายเหตุ
การอนุรักษ์และฟื้นฟูพื้นที่ป่า	การพัฒนาคุณภาพชีวิตของประชาชนและชุมชนในพื้นที่ป่า	ร้อยละของผู้ประสพภัยที่ได้รับความช่วยเหลืออย่างรวดเร็วตามมาตรฐาน	จำนวนครั้งที่เกิดอุทกภัยและดินโคลนถล่ม			1	สำนักงานป้องกันและบรรเทาสาธารณภัยจังหวัดตราด	1	
การอนุรักษ์และฟื้นฟูพื้นที่ป่า	การพัฒนาคุณภาพชีวิตของประชาชนและชุมชนในพื้นที่ป่า	ร้อยละของผู้ประสพภัยที่ได้รับความช่วยเหลืออย่างรวดเร็วตามมาตรฐาน	พื้นที่ประสพอุทกภัยและดินโคลนถล่ม			1	สำนักงานป้องกันและบรรเทาสาธารณภัยจังหวัดตราด	1	
การอนุรักษ์และฟื้นฟูพื้นที่ป่า	การพัฒนาคุณภาพชีวิตของประชาชนและชุมชนในพื้นที่ป่า	ร้อยละของผู้ประสพภัยที่ได้รับความช่วยเหลืออย่างรวดเร็วตามมาตรฐาน	จำนวนผู้เสียชีวิตจากอุทกภัยและดินโคลนถล่ม			1	สำนักงานป้องกันและบรรเทาสาธารณภัยจังหวัดตราด	1	

²³ สถานะข้อมูล แบ่งเป็น 1. พร้อมเผยแพร่ 2. ต้องพัฒนา 3. ไม่มีหน่วยงานรับผิดชอบ 4. อื่นๆ

²⁴ การส่งข้อมูลให้ส่วนราชการส่วนกลาง (กระทรวง กรม) แบ่งเป็น 1. จัดส่ง 2. ไม่ได้จัดส่ง เพื่อใช้ในการกำหนดหน่วยงานเจ้าของข้อมูล (Data Owner) และประสานกับกระทรวงกรมต้นสังกัดในการลงทะเบียนชุดข้อมูลในระบบบัญชีข้อมูลภาครัฐเพื่อให้บริการข้อมูลดังกล่าวต่อไป

ตาราง 15 ผังสถิติทางการ “ยกระดับทรัพยากรสิ่งแวดล้อมอย่างยั่งยืน” (ต่อ)

ห่วงโซ่คุณค่า (VC)	ปัจจัยแห่งความสำเร็จ (CSF)	ตัวชี้วัด	บัญชีสถิติทางการ	การจัดจำแนก	ระดับการนำเสนอผล	สถานะข้อมูล ²³	หน่วยงาน	การจัดส่งข้อมูลให้ส่วนราชการส่วนกลาง ²⁴	หมายเหตุ
การอนุรักษ์และฟื้นฟูพื้นที่ป่า	การพัฒนาคุณภาพชีวิตของประชาชนและชุมชนในพื้นที่ป่า	ร้อยละของผู้ประสพภัยที่ได้รับความช่วยเหลืออย่างรวดเร็วตามมาตรฐาน	มูลค่าความเสียหายจากอุทกภัยและดินโคลนถล่ม			1	สำนักงานป้องกันและบรรเทาสาธารณภัยจังหวัดตราด	1	
การอนุรักษ์และฟื้นฟูพื้นที่ป่า	การพัฒนาคุณภาพชีวิตของประชาชนและชุมชนในพื้นที่ป่า	ร้อยละของผู้ประสพภัยที่ได้รับความช่วยเหลืออย่างรวดเร็วตามมาตรฐาน	จำนวนครั้งที่เกิดภัยแล้ง			1	สำนักงานป้องกันและบรรเทาสาธารณภัยจังหวัดตราด	1	
การอนุรักษ์และฟื้นฟูพื้นที่ป่า	การพัฒนาคุณภาพชีวิตของประชาชนและชุมชนในพื้นที่ป่า	ร้อยละของผู้ประสพภัยที่ได้รับความช่วยเหลืออย่างรวดเร็วตามมาตรฐาน	พื้นที่ที่เกิดภัยแล้ง			1	สำนักงานป้องกันและบรรเทาสาธารณภัยจังหวัดตราด	1	

²³ สถานะข้อมูล แบ่งเป็น 1. พร้อมเผยแพร่ 2. ต้องพัฒนา 3. ไม่มีหน่วยงานรับผิดชอบ 4. อื่นๆ

²⁴ การส่งข้อมูลให้ส่วนราชการส่วนกลาง (กระทรวง กรม) แบ่งเป็น 1. จัดส่ง 2. ไม่ได้จัดส่ง เพื่อใช้ในการกำหนดหน่วยงานเจ้าของข้อมูล (Data Owner) และประสานกับกระทรวงกรมต้นสังกัดในการลงทะเบียนชุดข้อมูลในระบบบัญชีข้อมูลภาครัฐเพื่อให้บริการข้อมูลดังกล่าวต่อไป

ตาราง 15 ผังสถิติทางการ “ยกระดับทรัพยากรสิ่งแวดล้อมอย่างยั่งยืน” (ต่อ)

ห่วงโซ่คุณค่า (VC)	ปัจจัยแห่งความสำเร็จ (CSF)	ตัวชี้วัด	บัญชีสถิติทางการ	การจัดจำแนก	ระดับการนำเสนอผล	สถานะข้อมูล ²³	หน่วยงาน	การจัดส่งข้อมูลให้ส่วนราชการส่วนกลาง ²⁴	หมายเหตุ
การอนุรักษ์และฟื้นฟูพื้นที่ป่า	การพัฒนาคุณภาพชีวิตของประชาชนและชุมชนในพื้นที่ป่า	ร้อยละของผู้ประสพภัยที่ได้รับความช่วยเหลืออย่างรวดเร็วตามมาตรฐาน	พื้นที่ที่ประสบปัญหาหมอกควัน/ไฟป่า			1	สำนักงานป้องกันและบรรเทาสาธารณภัยจังหวัดตราด	1	

²³ สถานะข้อมูล แบ่งเป็น 1. พร้อมเผยแพร่ 2. ต้องพัฒนา 3. ไม่มีหน่วยงานรับผิดชอบ 4. อื่นๆ

²⁴ การส่งข้อมูลให้ส่วนราชการส่วนกลาง (กระทรวง กรม) แบ่งเป็น 1.จัดส่ง 2. ไม่ได้จัดส่ง เพื่อใช้ในการกำหนดหน่วยงานเจ้าของข้อมูล (Data Owner) และประสานกับกระทรวงกรมต้นสังกัดในการลงทะเบียนชุดข้อมูลในระบบบัญชีข้อมูลภาครัฐเพื่อให้บริการข้อมูลดังกล่าวต่อไป

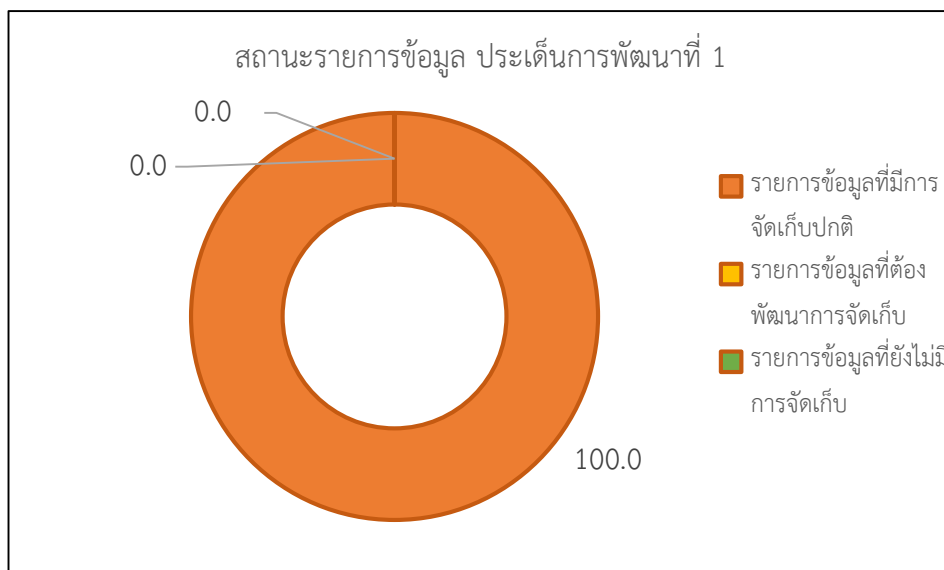
สถานการณ์สถิติทางการ

จากการตรวจสอบสถานะรายการข้อมูลตามแผนผังรายการข้อมูลสถิติทางการที่ได้นำเสนอในบทที่ 3 สามารถสรุปสถานภาพรายการสถิติทางการตามประเด็นการพัฒนาจังหวัด โดยแยกออกเป็น 3 กลุ่ม คือ กลุ่มรายการข้อมูลปกติ รายการข้อมูลที่ต้องพัฒนาการจัดเก็บและรายการข้อมูลที่ยังไม่มีการจัดเก็บ โดยมีรายละเอียดสรุปในแต่ละประเด็นการพัฒนา ดังนี้

4.1 ประเด็นการพัฒนาที่ 1 ผลักดันเมืองท่องเที่ยวที่เป็นมิตรกับสิ่งแวดล้อมอย่างมีระบบ เพื่อพัฒนาเศรษฐกิจอย่างยั่งยืน จากผลการวิเคราะห์ข้อมูลที่ขาดหายไป (Data Gap Analysis) ของประเด็นปัญหาสำคัญ “การท่องเที่ยวที่เป็นมิตรกับสิ่งแวดล้อม” มีรายการสถิติทางการทั้งหมด 20 รายการ แบ่งสถานะรายการข้อมูลในประเด็นการพัฒนาที่ 1 ได้ดังนี้

- รายการสถิติที่มีการจัดเก็บปกติ 20 รายการ
- รายการสถิติทางการที่ต้องพัฒนาการจัดเก็บข้อมูล - รายการ
- รายการสถิติทางการที่ยังไม่มีการจัดเก็บข้อมูล - รายการ

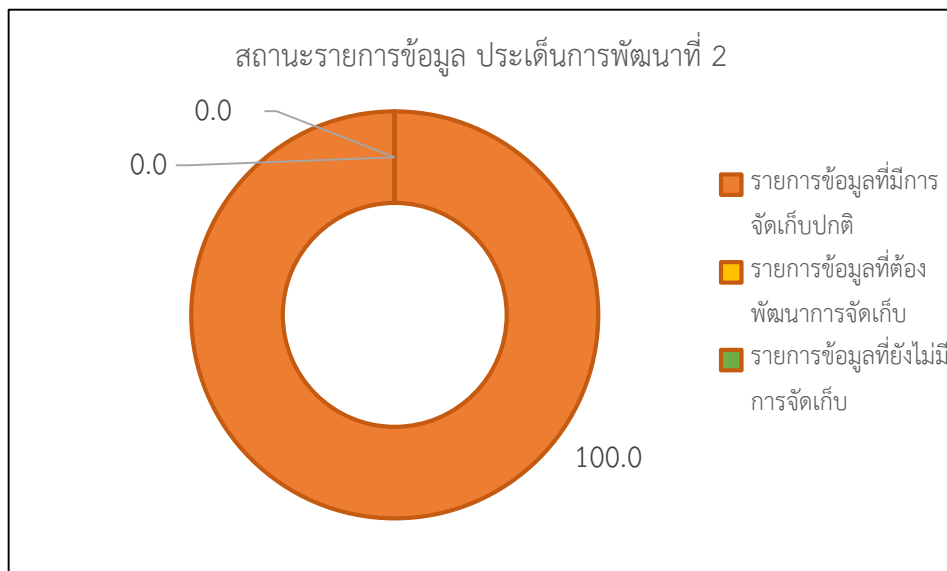
แผนภาพที่ 1 สรุปสถานะรายการสถิติทางการของประเด็นการพัฒนาที่ 1 “การท่องเที่ยวที่เป็นมิตรกับสิ่งแวดล้อม”



ประเด็นการพัฒนาที่ 2 ส่งเสริมการผลิตสินค้าเกษตรที่เป็นมิตรกับสิ่งแวดล้อมและการแปรรูปให้ได้มาตรฐานสากล จากผลการวิเคราะห์ข้อมูลที่ขาดหายไป (Data Gap Analysis) ของประเด็น ปัญหาสำคัญ “ทุเรียนตราด ทุเรียนคุณภาพ คุณธรรม” มีรายการสถิติทางการทั้งหมด 20 รายการ แบ่งสถานะรายการข้อมูลในประเด็นการพัฒนาที่ 2 ได้ดังนี้

- รายการสถิติที่มีการจัดเก็บปกติ 20 รายการ
- รายการสถิติทางการที่ต้องพัฒนาการจัดเก็บข้อมูล - รายการ
- รายการสถิติทางการที่ไม่มีการจัดเก็บข้อมูล - รายการ

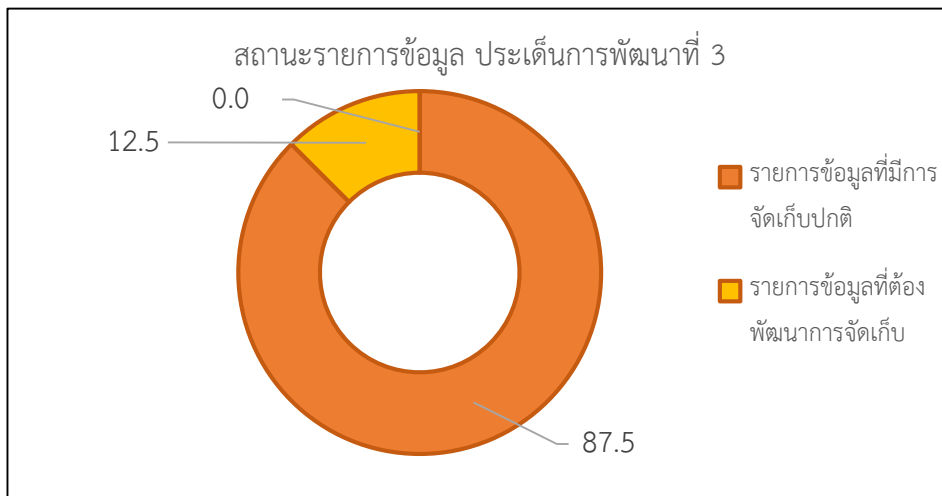
แผนภาพที่ 2 สรุปสถานะรายการสถิติทางการของประเด็นการพัฒนาที่ 2 “ทุเรียนตราด ทุเรียนคุณภาพ คุณธรรม”



4.3 ประเด็นการพัฒนาที่ 3 เสริมสร้างศักยภาพทางเศรษฐกิจรองรับการค้า การลงทุน การท่องเที่ยวเพื่อเชื่อมโยงสู่ภูมิภาค จากผลการวิเคราะห์ข้อมูลที่ขาดหายไป (Data Gap Analysis) ของประเด็น ปัญหาสำคัญ “เศรษฐกิจการค้า การลงทุน การท่องเที่ยวที่เชื่อมโยงสู่ภูมิภาค” มีรายการสถิติทางการทั้งหมด 8 รายการ แบ่งสถานะรายการข้อมูลในประเด็นการพัฒนาที่ 3 ได้ดังนี้

- รายการสถิติที่มีการจัดเก็บปกติ 7 รายการ
- รายการสถิติทางการที่ต้องพัฒนาการจัดเก็บข้อมูล 1 รายการ
- รายการสถิติทางการที่ไม่มีการจัดเก็บข้อมูล - รายการ

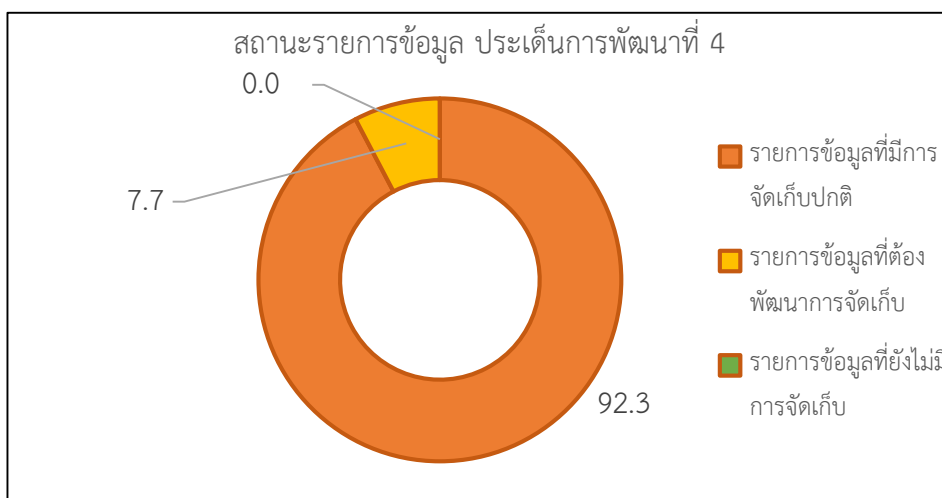
แผนภาพที่ 3 สรุปสถานะรายการสถิติทางการของประเด็นการพัฒนาที่ 3 “เศรษฐกิจการค้า การลงทุน การท่องเที่ยวที่เชื่อมโยงสู่ภูมิภาค”



4.4 ประเด็นการพัฒนาที่ 4 พัฒนาคุณภาพชีวิตของประชาชนเสริมสร้างความมั่นคง ชุมชนเข้มแข็ง ตามหลักปรัชญาของเศรษฐกิจพอเพียง จากผลการวิเคราะห์ข้อมูลที่ขาดหายไป (Data Gap Analysis) ของประเด็น ปัญหาสำคัญ “คุณภาพชีวิตที่มั่นคง ชุมชนเข้มแข็ง” มีรายการสถิติทางการทั้งหมด 26 รายการ แบ่งสถานะรายการข้อมูลในประเด็นการพัฒนาที่ 4 ได้ดังนี้

- รายการสถิติที่มีการจัดเก็บปกติ 24 รายการ
- รายการสถิติทางการที่ต้องพัฒนาการจัดเก็บข้อมูล 2 รายการ
- รายการสถิติทางการที่ไม่มีการจัดเก็บข้อมูล - รายการ

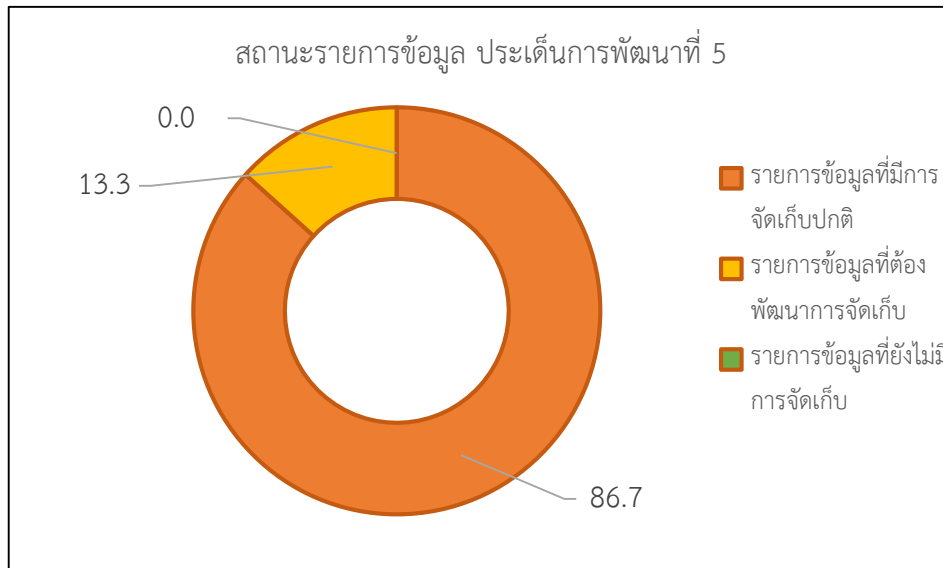
แผนภาพที่ 4 สรุปสถานะรายการสถิติทางการของประเด็นการพัฒนาที่ 4 “พัฒนาคุณภาพชีวิตของประชาชนเสริมสร้างความมั่นคง ชุมชนเข้มแข็งตามหลักปรัชญาของเศรษฐกิจพอเพียง”



4.5 ประเด็นการพัฒนานาที่ 5 ยกระดับการบริหารจัดการทรัพยากรธรรมชาติและสิ่งแวดล้อมแบบมีส่วนร่วมอย่างยั่งยืน จากผลการวิเคราะห์ข้อมูลที่ขาดหายไป (Data Gap Analysis) ของประเด็น ปัญหาสำคัญ “ยกระดับทรัพยากรสิ่งแวดล้อมอย่างยั่งยืน” มีรายการสถิติทางการทั้งหมด 15 รายการ แบ่งสถานะรายการข้อมูลในประเด็นการพัฒนานาที่ 5 ได้ดังนี้

- รายการสถิติที่มีการจัดเก็บปกติ 13 รายการ
- รายการสถิติทางการที่ต้องพัฒนาการจัดเก็บข้อมูล 2 รายการ
- รายการสถิติทางการที่ยังไม่มีการจัดเก็บข้อมูล - รายการ

แผนภาพที่ 5 สรุปสถานะรายการสถิติทางการของประเด็นการพัฒนานาที่ 5 “ยกระดับการบริหารจัดการทรัพยากรธรรมชาติและสิ่งแวดล้อมแบบมีส่วนร่วมอย่างยั่งยืน”



ผลการดำเนินงานการพัฒนาบัญชีสถิติทางการตามแนวทางการพัฒนาบัญชีสถิติทางการ ตามแผนพัฒนาสถิติระดับจังหวัดตราด (พ.ศ. 2566 – 2570)

1. สถานการณ์การพัฒนาบัญชีสถิติทางการ

บัญชีสถิติทางการตามแผนพัฒนาสถิติระดับจังหวัดตราด (พ.ศ. 2566 – 2570) ประกอบด้วยชุดข้อมูลต่าง ๆ ที่สำคัญและจำเป็นต่อการพัฒนาในระดับจังหวัด เช่น ชุดข้อมูลประเด็นการพัฒนาจังหวัด ชุดข้อมูลประเด็นสำคัญ (Pain Point) ที่ผู้บริหารให้ความสนใจ ชุดข้อมูลพื้นฐาน เป็นต้น ซึ่งในแต่ละชุดข้อมูลประกอบด้วยบัญชีสถิติทางการที่สำคัญและจำเป็นต่อการนำไปใช้ในการวิเคราะห์ เพื่อตอบโจทย์การใช้งานจริงตามความต้องการของผู้ใช้ รวมทั้งมีข้อมูลสำหรับใช้ในการติดตามและประเมินผลการพัฒนาในระดับพื้นที่ได้อย่างถูกต้องและมีธรรมาภิบาล ซึ่งในแต่ละชุดข้อมูลประกอบด้วยบัญชีสถิติทางการที่สำคัญและจำเป็นต่อการนำไปใช้เพื่อตอบโจทย์การใช้งานจริงตามความต้องการของผู้ใช้

จากบัญชีสถิติทางการตามแผนพัฒนาสถิติระดับจังหวัดตราด (พ.ศ. 2566 – 2570) พบว่า มีจำนวนบัญชีสถิติทางการทั้งสิ้น 89 รายการ ประกอบด้วย

- บัญชีสถิติทางการตามประเด็นการพัฒนาจังหวัด จำนวน 89 รายการ ประกอบด้วย
 - บัญชีสถิติทางการที่ความพร้อมเผยแพร่ของข้อมูลเป็น Tier 1 จำนวน 84 รายการ ประกอบด้วย
 - ส่วนกลางเป็นเจ้าของข้อมูล จำนวน 74 รายการ
 - จังหวัดเป็นเจ้าของข้อมูล จำนวน 10 รายการ
 - บัญชีสถิติทางการที่ความพร้อมเผยแพร่ของข้อมูลเป็น Tier 2 จำนวน 5 รายการ
 - ส่วนกลางเป็นเจ้าของข้อมูล จำนวน - รายการ
 - จังหวัดเป็นเจ้าของข้อมูล จำนวน 5 รายการ
 - บัญชีสถิติทางการที่ความพร้อมเผยแพร่ของข้อมูลเป็น Tier 3 จำนวน - รายการ
 - ส่วนกลางเป็นเจ้าของข้อมูล จำนวน - รายการ
 - จังหวัดเป็นเจ้าของข้อมูล จำนวน - รายการ
- บัญชีสถิติทางการตามประเด็นสำคัญ (Pain Point) ที่ผู้บริหารให้ความสนใจ จำนวน - รายการ ประกอบด้วย
 - บัญชีสถิติทางการที่ความพร้อมเผยแพร่ของข้อมูลเป็น Tier 1 จำนวน - รายการ ประกอบด้วย
 - ส่วนกลางเป็นเจ้าของข้อมูล จำนวน - รายการ
 - จังหวัดเป็นเจ้าของข้อมูล จำนวน - รายการ
 - บัญชีสถิติทางการที่ความพร้อมเผยแพร่ของข้อมูลเป็น Tier 2 จำนวน - รายการ
 - ส่วนกลางเป็นเจ้าของข้อมูล จำนวน - รายการ
 - จังหวัดเป็นเจ้าของข้อมูล จำนวน - รายการ
 - บัญชีสถิติทางการที่ความพร้อมเผยแพร่ของข้อมูลเป็น Tier 3 จำนวน - รายการ

- ส่วนกลางเป็นเจ้าของข้อมูล จำนวน - รายการ
- จังหวัดเป็นเจ้าของข้อมูล จำนวน - รายการ
- บัญชีสถิติทางการตาม - จำนวน - รายการ ประกอบด้วย
 - บัญชีสถิติทางการที่ความพร้อมเผยแพร่ของข้อมูลเป็น Tier 1 จำนวน - รายการ ประกอบด้วย
 - ส่วนกลางเป็นเจ้าของข้อมูล จำนวน - รายการ
 - จังหวัดเป็นเจ้าของข้อมูล จำนวน - รายการ
 - บัญชีสถิติทางการที่ความพร้อมเผยแพร่ของข้อมูลเป็น Tier 2 จำนวน - รายการ
 - ส่วนกลางเป็นเจ้าของข้อมูล จำนวน - รายการ
 - จังหวัดเป็นเจ้าของข้อมูล จำนวน - รายการ
 - บัญชีสถิติทางการที่ความพร้อมเผยแพร่ของข้อมูลเป็น Tier 3 จำนวน - รายการ
 - ส่วนกลางเป็นเจ้าของข้อมูล จำนวน - รายการ
 - จังหวัดเป็นเจ้าของข้อมูล จำนวน - รายการ

โดยรายละเอียดแสดงดังตาราง 16

ตาราง 16 จำนวนบัญชีสถิติทางการ จำแนกตามชุดข้อมูล ความพร้อมเผยแพร่ของข้อมูล และความเป็นเจ้าของข้อมูล

ความพร้อมเผยแพร่ ของข้อมูล	Tier 1			Tier 2				Tier 3 (3)	รวม (1)+ (2)+ (3)
	ส่วน กลาง	จังหวัด	รวม (1)	ส่วน กลาง	จังหวัด	ไม่มี หน่วยงาน รับผิดชอบ	รวม (2)		
ชุดข้อมูลประเด็นการพัฒนาจังหวัด									
ประเด็นการพัฒนาที่ 1 ผลักดันเมืองท่องเที่ยวที่ เป็นมิตรกับสิ่งแวดล้อม อย่างมีระบบเพื่อพัฒนา เศรษฐกิจอย่างยั่งยืน	14	6	20	-	-	-	-	-	20
ประเด็นการพัฒนาที่ 2 ส่งเสริมการผลิตสินค้า เกษตรที่เป็นมิตรกับ สิ่งแวดล้อมและการ แปรรูปให้ได้มาตรฐาน สากล	17	3	20	-	-	-	-	-	20

ตาราง 16 จำนวนบัญชีสถิติทางการ จำแนกตามชุดข้อมูล ความพร้อมเผยแพร่ของข้อมูล และความเป็นเจ้าของข้อมูล (ต่อ)

ความพร้อมเผยแพร่ของข้อมูล	Tier 1			Tier 2				Tier 3 (3)	รวม (1)+ (2)+ (3)
	ส่วนกลาง	จังหวัด	รวม (1)	ส่วนกลาง	จังหวัด	ไม่มี หน่วยงาน รับผิดชอบ	รวม (2)		
ความเป็นเจ้าของข้อมูล									
ชุดข้อมูลประเด็นการพัฒนาจังหวัด									
ประเด็นการพัฒนาที่ 3 เสริมสร้างศักยภาพทางเศรษฐกิจรองรับการค้าการลงทุน การท่องเที่ยว เพื่อเชื่อมโยงสู่ภูมิภาค	7	-	7	-	1	1	-	-	8
ประเด็นการพัฒนาที่ 4 พัฒนาคุณภาพชีวิตของประชาชนเสริมสร้างความมั่นคง ชุมชนเข้มแข็งตามหลักปรัชญาของเศรษฐกิจพอเพียง	23	1	24	-	2	2	-	-	26
ประเด็นการพัฒนาที่ 5 ยกระดับการบริหารจัดการทรัพยากรธรรมชาติและสิ่งแวดล้อม แบบมีส่วนร่วมอย่างยั่งยืน	13	-	13	-	2	2	-	-	15
รวม	74	10	84	-	5	5	-	-	89
ชุดข้อมูลประเด็นสำคัญ (Pain Point) ที่ผู้บริหารให้ความสนใจ									
- ไม่มี -									
รวม	-	-	-	-	-	-	-	-	-
ชุดข้อมูลอื่น									
- ไม่มี -									
รวม	-	-	-	-	-	-	-	-	-
รวมทั้งหมด	74	10	84	-	5	5	-	-	89

การพัฒนาบัญชีสถิติทางการตามแนวทางการพัฒนาบัญชีสถิติทางการ เป็นการพัฒนา**บัญชีสถิติทางการ** **ทุกรายการที่หน่วยงานในจังหวัดเป็นเจ้าของข้อมูล** ผ่านกลไกคณะกรรมการสถิติระดับจังหวัด โดยจะสามารถพัฒนาในด้านต่าง ๆ ได้ เช่น ด้านการพัฒนาคุณภาพสถิติทางการ ด้านการจัดทำข้อมูลให้อยู่ในรูปแบบดิจิทัลที่พร้อมใช้สำหรับการวิเคราะห์ ด้านการจัดทำคำอธิบายข้อมูลให้ถูกต้อง ครบถ้วน และสอดคล้องกับทรัพยากร (Resources) เป็นต้น รายละเอียดสรุปผลการพัฒนาบัญชีสถิติทางการที่หน่วยงานในจังหวัดเป็นเจ้าของข้อมูล แสดงดังตาราง 17

ตาราง 17 จำนวนบัญชีสถิติทางการ จำแนกตามความพร้อมเผยแพร่ของข้อมูล ผลการดำเนินงาน และชุดข้อมูล
สัญลักษณ์และความหมาย ✖ ยังไม่ดำเนินการ ⏳ อยู่ระหว่างดำเนินการ 🎯 ดำเนินการแล้วเสร็จ

ความพร้อมเผยแพร่ ของข้อมูล	Tier 1			Tier 2 (มีหน่วยงาน รับผิดชอบ)			Tier 2 (ไม่มีหน่วยงาน รับผิดชอบ) และ Tier 3		
	✖	⏳	🎯	✖	⏳	🎯	✖	⏳	🎯
ชุดข้อมูลประเด็นการพัฒนาจังหวัด									
ประเด็นการพัฒนาที่ 1 ผลักดันเมืองท่องเที่ยวที่ เป็นมิตรกับสิ่งแวดล้อม อย่างมีระบบเพื่อพัฒนา เศรษฐกิจอย่างยั่งยืน	-	2	4	-	-	-	-	-	-
ประเด็นการพัฒนาที่ 2 ส่งเสริมการผลิตสินค้า เกษตรที่เป็นมิตรกับ สิ่งแวดล้อมและการแปร รูปให้ได้มาตรฐานสากล	-	2	1	-	-	-	-	-	-
ประเด็นการพัฒนาที่ 3 เสริมสร้างศักยภาพทาง เศรษฐกิจรองรับการค้า การลงทุน การท่องเที่ยว เพื่อเชื่อมโยงสู่ภูมิภาค	-	1	-	-	-	1	-	-	-
ประเด็นการพัฒนาที่ 4 พัฒนาคุณภาพชีวิตของ ประชาชนเสริมสร้าง ความมั่นคง ชุมชนเข้มแข็ง ตามหลักปรัชญาของ เศรษฐกิจพอเพียง	-	-	-	-	-	2	-	-	-

ตาราง 17 จำนวนบัญชีสถิติทางการ จำแนกตามความพร้อมเผยแพร่ของข้อมูล ผลการดำเนินงาน และชุดข้อมูล สัญลักษณ์และความหมาย ✖ ยังไม่ดำเนินการ ⏳ อยู่ระหว่างดำเนินการ 🎯 ดำเนินการแล้วเสร็จ (ต่อ)

ความพร้อมเผยแพร่ ของข้อมูล	Tier 1			Tier 2 (มีหน่วยงาน รับผิดชอบ)			Tier 2 (ไม่มีหน่วยงาน รับผิดชอบ) และ Tier 3		
	✖	⏳	🎯	✖	⏳	🎯	✖	⏳	🎯
ผลการดำเนินงาน	✖	⏳	🎯	✖	⏳	🎯	✖	⏳	🎯
ประเด็นการพัฒนาที่ 5 ยกระดับการบริหารจัดการ ทรัพยากรธรรมชาติและ สิ่งแวดล้อม แบบมีส่วนร่วม อย่างยั่งยืน	-	-	-	-	-	2	-	-	-
รวม	-	5	5	-	-	5	-	-	-
ชุดข้อมูลประเด็นสำคัญ (Pain Point) ที่ผู้บริหารให้ความสนใจ									
ประเด็นสำคัญที่...	- ไม่มี -								
รวม	-ไม่มี-								
ชุดข้อมูลอื่น (ชุดข้อมูลที่ตรงกับชุดข้อมูลในบทที่ 3)									
ชุดข้อมูล...	-ไม่มี-								
รวม	-ไม่มี-								
รวมทั้งหมด	-	5	5	-	-	5	-	-	-

2. ผลการดำเนินงานการพัฒนาตามแนวทางการพัฒนาบัญชีสถิติทางการ

จากแนวทางการพัฒนาบัญชีสถิติทางการตามแผนพัฒนาสถิติระดับจังหวัดตราด (พ.ศ. 2566 – 2570) ได้ดำเนินการจัดทำแนวทางการพัฒนาบัญชีสถิติทางการที่สถานะความพร้อมเผยแพร่ของข้อมูล

- Tier 1
- Tier 2 (มีหน่วยงานรับผิดชอบ)
- Tier 2 (ไม่มีหน่วยงานรับผิดชอบ) และ Tier 3

โดยจะพัฒนาจนกว่าจะได้สถิติทางการที่มีผลการดำเนินงาน คือ หน่วยงานเจ้าของข้อมูลนำข้อมูลสถิติทางการที่อยู่ในรูปแบบดิจิทัลที่มีความพร้อมใช้ พร้อมทั้งจัดทำคำอธิบายข้อมูล (Metadata) ให้มีคุณภาพและมาตรฐาน ถูกต้อง ครบถ้วน และสอดคล้องกับทรัพยากร (Resources) ขึ้นระบบบัญชีข้อมูลจังหวัด (Area-Based Data Catalog) และลงทะเบียนชุดข้อมูลที่อยู่ในหมวดหมู่สาธารณะบนระบบบัญชีข้อมูลภาครัฐ (Government Data Catalog: GD Catalog) เพื่อแบ่งปัน แลกเปลี่ยนข้อมูลสถิติทางการกับหน่วยงานอื่น ๆ นำข้อมูลไปใช้ในการตัดสินใจ วางแผนนโยบาย แผนการปฏิบัติงาน และติดตามประเมินผลการพัฒนาจังหวัดได้ ซึ่งบัญชีสถิติทางการที่มีสถานะความพร้อมเผยแพร่ของข้อมูลเป็น Tier 1 และ Tier 2 (มีหน่วยงานรับผิดชอบ) จะมีแนวทางการพัฒนาที่หลากหลาย สำหรับแนวทางการพัฒนาบัญชีสถิติทางการที่ความพร้อมเผยแพร่ของ

ข้อมูลเป็น Tier 2 (ไม่มีหน่วยงานรับผิดชอบ) และ Tier 3 คือ จะต้องกำหนดหน่วยงานรับผิดชอบ เพื่อให้หน่วยงานที่ได้รับมอบหมายดำเนินการจัดทำคำนิยามและวิธีการผลิต และดำเนินการผลิตข้อมูลต่อไป โดยสรุปกรอบแนวทางการพัฒนาบัญชีสถิติทางการ ได้ดังนี้

1. บัญชีสถิติทางการที่สถานะความพร้อมเผยแพร่ของข้อมูลเป็น Tier 2 (ไม่มีหน่วยงานรับผิดชอบ) และ Tier 3 มีแนวทางการพัฒนา คือ พัฒนาบัญชีสถิติทางการให้เป็น Tier 2 (มีหน่วยงานรับผิดชอบ)
2. บัญชีสถิติทางการที่สถานะความพร้อมเผยแพร่ของข้อมูลเป็น Tier 2 (มีหน่วยงานรับผิดชอบ) มีแนวทางการพัฒนา คือ พัฒนาบัญชีสถิติทางการให้เป็น Tier 1
3. บัญชีสถิติทางการที่สถานะความพร้อมเผยแพร่ของข้อมูลเป็น Tier 1 มีแนวทางการพัฒนา คือ พัฒนาคุณภาพของข้อมูลให้ดีขึ้น เช่น
 - จัดทำข้อมูลให้อยู่ในรูปแบบดิจิทัลที่มีความพร้อมใช้สำหรับการวิเคราะห์ เช่น csv, json เป็นต้น
 - จัดทำคำอธิบายข้อมูล (Metadata) แล้วนำชุดข้อมูลขึ้นระบบบัญชีข้อมูลจังหวัด (Area-Based Data Catalog) และลงทะเบียนชุดข้อมูลที่อยู่ในหมวดหมู่สาธารณะบนระบบบัญชีข้อมูลภาครัฐ (Government Data Catalog: GD Catalog)
 - จัดทำคำอธิบายข้อมูล (Metadata) ในส่วนของ Optional Metadata ที่มีคุณภาพและมาตรฐาน ถูกต้อง ครบถ้วน และสอดคล้องกับทรัพยากร (Resources)
 - พัฒนาคุณภาพของข้อมูล เช่น ใช้มาตรฐานสถิติกลางในการผลิต เป็นต้น และประเมินคุณภาพข้อมูลผ่าน ระบบ GD Catalog

2.1 บัญชีสถิติทางการที่ความพร้อมเผยแพร่ของข้อมูลเป็น Tier 1

แนวทางการพัฒนาบัญชีสถิติทางการที่ความพร้อมเผยแพร่ของข้อมูลเป็น Tier 1 คือ การพัฒนาบัญชีสถิติทางการที่หน่วยงานในจังหวัดเป็นเจ้าของข้อมูล (Data Owners) ที่มีคำนิยามและวิธีการผลิต มีข้อมูลพร้อมเผยแพร่ ซึ่งเป็นชุดข้อมูลที่มีความพร้อมเผยแพร่ มีคำอธิบายข้อมูล (Metadata) และพัฒนาให้ขึ้นระบบบัญชีข้อมูลจังหวัดได้ แต่ข้อมูลนั้นอาจยังไม่มีความสมบูรณ์ หรืออยู่ในรูปแบบไม่พร้อมใช้สำหรับการวิเคราะห์ข้อมูล เช่น pdf , Word , Excel เป็นต้น ซึ่งแนวทางการพัฒนา คือ การสนับสนุนให้หน่วยงานเจ้าของข้อมูลจัดทำข้อมูลให้อยู่ในรูปแบบดิจิทัลที่พร้อมใช้สำหรับการวิเคราะห์ เช่น csv, json เป็นต้น เผยแพร่บนเว็บไซต์หรือฐานข้อมูลของหน่วยงานเจ้าของข้อมูล จากนั้นนำขึ้นระบบบัญชีข้อมูลจังหวัด และลงทะเบียนชุดข้อมูลที่อยู่ในหมวดหมู่สาธารณะบนระบบบัญชีข้อมูลภาครัฐ (Government Data Catalog: GD Catalog) และจะพัฒนาจนกว่าบัญชีสถิติทางการนั้นจะมีคำอธิบายข้อมูล (Metadata) ที่มีคุณภาพและมาตรฐาน ถูกต้อง ครบถ้วน และสอดคล้องกับทรัพยากร (Resources) ซึ่งบัญชีสถิติทางการตามแนวทางการพัฒนาบัญชีสถิติทางการ ที่หน่วยงานในจังหวัดเป็นเจ้าของข้อมูล ที่ความพร้อมเผยแพร่ของข้อมูลเป็น Tier 1 จำนวน 10 รายการ โดยผลการดำเนินงานการพัฒนาตามแนวทางการพัฒนาบัญชีสถิติทางการที่ความพร้อมเผยแพร่ของข้อมูลเป็น Tier 1 รายละเอียดแสดงดังตาราง 18

ตาราง 18 ผลการดำเนินงานการพัฒนาบัญชีสถิติทางการตามแนวทางการพัฒนาบัญชีสถิติทางการที่ความพร้อมเผยแพร่ของข้อมูลเป็น Tier 1

ลำดับ ที่	บัญชีสถิติ ทางการ	หน่วยงาน	แนวทางการ พัฒนา	ผลลัพธ์	ระยะเวลาดำเนินการ ปีงบประมาณ พ.ศ.					ผลการ ดำเนินงาน	หมายเหตุ
					66	67	68	69	70		
ชุดข้อมูลประเด็นการพัฒนาจังหวัด											
1	ต้นทุนที่โค่น ให้ผลแล้ว	สำนักงานเกษตร และสหกรณ์ จังหวัดตราด	- สนับสนุนการนำ ชุดข้อมูลลงทะเบียน บนระบบบัญชีข้อมูล ภาครัฐ - จัดทำให้ชุดข้อมูล อยู่ในรูปแบบ csv, xls	มีบัญชีสถิติทางการต้น ทุนที่โค่นให้ผลแล้ว สำหรับการวิเคราะห์ Visualization Dashboard บนระบบ บัญชีข้อมูลจังหวัดตราด	✓	✓				อยู่ระหว่าง ดำเนินการ	ต้องรวบรวมข้อมูล ไฟล์ Excel ของแต่ละ ปีจัดทำเป็นฐานข้อมูล ต้องใช้ระยะเวลาใน การรวบรวมและแปลง ไฟล์
2	พันธุ์ที่เรียนที่ใช้ ปลูกในจังหวัด	สำนักงาน เกษตรจังหวัด	- สนับสนุนการนำ ชุดข้อมูลลงทะเบียน บนระบบบัญชีข้อมูล ภาครัฐ - จัดทำให้ชุดข้อมูล อยู่ในรูปแบบ csv, xls	มีบัญชีสถิติทางการพันธุ์ ที่ปลูกในจังหวัด สำหรับการวิเคราะห์ Visualization Dashboard บนระบบ บัญชีข้อมูลจังหวัดตราด	✓	✓				อยู่ระหว่าง ดำเนินการ	ต้องรวบรวมข้อมูล ไฟล์ Excel ของแต่ละ ปีจัดทำเป็นฐานข้อมูล ต้องใช้ระยะเวลาใน การรวบรวมและแปลง ไฟล์

ตาราง 18 ผลการดำเนินงานการพัฒนาบัญชีสถิติทางการตามแนวทางการพัฒนาบัญชีสถิติทางการที่ความพร้อมเผยแพร่ของข้อมูลเป็น Tier 1 (ต่อ)

ลำดับ ที่	บัญชีสถิติ ทางการ	หน่วยงาน	แนวทางการ พัฒนา	ผลลัพธ์	ระยะเวลาดำเนินการ ปีงบประมาณ พ.ศ.					ผลการ ดำเนินงาน	หมายเหตุ
					66	67	68	69	70		
ชุดข้อมูลประเด็นการพัฒนาจังหวัด											
3	ปริมาณผลผลิต ทุเรียนในจังหวัด รายปี	สำนักงานเกษตร และสหกรณ์ จังหวัดตราด	- สนับสนุนการนำ ชุดข้อมูลลงทะเบียน บนระบบบัญชีข้อมูล ภาครัฐ - จัดทำให้ชุดข้อมูล อยู่ในรูปแบบ csv, xls	มีบัญชีสถิติทางการ ปริมาณผลผลิตทุเรียนใน จังหวัดรายปีสำหรับใช้ใ การวิเคราะห์ Visualization Dashboard บนระบบ บัญชีข้อมูลจังหวัดตราด	✓	✓				ดำเนินการ แล้ว	
4	ตำรวจท่องเที่ยว / Life guard และเจ้าหน้าที่ ช่วยเหลือตำรวจ ท่องเที่ยว	ตำรวจท่องเที่ยว จังหวัดตราด (เกาะช้าง)	- สนับสนุนการนำ ชุดข้อมูลลงทะเบียน บนระบบบัญชีข้อมูล ภาครัฐ - จัดทำให้ชุดข้อมูล อยู่ในรูปแบบ csv, xls	มีบัญชีสถิติทางการ ตำรวจ / Life guard ต่อ นักท่องเที่ยว และ เจ้าหน้าที่ช่วยเหลือ ตำรวจท่องเที่ยวสำหรับ ใช้ในการวิเคราะห์ Visualization Dashboard บนระบบ บัญชีข้อมูลจังหวัดตราด	✓	✓				ดำเนินการ แล้ว	

ตาราง 18 ผลการดำเนินงานการพัฒนาบัญชีสถิติทางการตามแนวทางการพัฒนาบัญชีสถิติทางการที่ความพร้อมเผยแพร่ของข้อมูลเป็น Tier 1 (ต่อ)

ลำดับ ที่	บัญชีสถิติ ทางการ	หน่วยงาน	แนวทางการ พัฒนา	ผลลัพธ์	ระยะเวลาดำเนินการ ปีงบประมาณ พ.ศ.					ผลการ ดำเนินงาน	หมายเหตุ
					66	67	68	69	70		
ชุดข้อมูลประเด็นการพัฒนาจังหวัด											
5	เจ้าหน้าที่ ช่วยเหลือ นักท่องเที่ยว ประจำศูนย์ ประสานงาน ช่วยเหลือ นักท่องเที่ยวใน จังหวัดตราด	สำนักงานการ ท่องเที่ยวและ กีฬาจังหวัด ตราด	- สนับสนุนการนำ ชุดข้อมูลลงทะเบียน บนระบบบัญชีข้อมูล ภาครัฐ - จัดทำให้ชุดข้อมูล อยู่ในรูปแบบ csv, xls	มีบัญชีสถิติทางการ เจ้าหน้าที่ช่วยเหลือ นักท่องเที่ยวประจำศูนย์ ประสานงานช่วยเหลือ นักท่องเที่ยวในจังหวัด ตราดสำหรับการ วิเคราะห์ Visualization Dashboard บนระบบ บัญชีข้อมูลจังหวัดตราด	✓	✓				อยู่ระหว่าง ดำเนินการ	ต้องรวบรวมข้อมูล ไฟล์ Excel ของแต่ละ ปีจัดทำเป็นฐานข้อมูล ต้องใช้ระยะเวลาใน การรวบรวมและแปลง ไฟล์
6	เส้นทางรถ โดยสารประจำ ทาง	สำนักงานขนส่ง จังหวัดตราด	- สนับสนุนการนำ ชุดข้อมูลลงทะเบียน บนระบบบัญชีข้อมูล ภาครัฐ - จัดทำให้ชุดข้อมูล อยู่ในรูปแบบ csv, xls	มีบัญชีสถิติทางการตาราง แสดงจำนวนเส้นทางรถ โดยสารประจำทางภายใน จังหวัด /ระหว่างจังหวัด/ กรุงเทพ-ตราดสำหรับใช้ ในการวิเคราะห์ Visualization Dashboard บนระบบ บัญชีข้อมูลจังหวัดตราด	✓	✓				ดำเนินการ แล้ว	

ตาราง 18 ผลการดำเนินงานการพัฒนาบัญชีสถิติทางการตามแนวทางการพัฒนาบัญชีสถิติทางการที่ความพร้อมเผยแพร่ของข้อมูลเป็น Tier 1 (ต่อ)

ลำดับ ที่	บัญชีสถิติ ทางการ	หน่วยงาน	แนวทางการ พัฒนา	ผลลัพธ์	ระยะเวลาดำเนินการ ปีงบประมาณ พ.ศ.					ผลการ ดำเนินงาน	หมายเหตุ
					66	67	68	69	70		
ชุดข้อมูลประเด็นการพัฒนาจังหวัด											
7	จำนวนรถ โดยสาร	สำนักงานขนส่ง จังหวัดตราด	- สนับสนุนการนำ ชุดข้อมูลลงทะเบียน บนระบบบัญชีข้อมูล ภาครัฐ - จัดทำให้ชุดข้อมูล อยู่ในรูปแบบ csv, xls	มีบัญชีสถิติทางการตาราง แสดงจำนวนเส้นทางรถ โดยสารประจำทางภายใน จังหวัด /ระหว่างจังหวัด/ กรุงเทพ-ตราดสำหรับใช้ ในการวิเคราะห์ Visualization Dashboard บนระบบ บัญชีข้อมูลจังหวัดตราด	✓	✓				ดำเนินการ แล้ว	
8	ที่พักระดับ มาตรฐาน	สำนักงาน ท่องเที่ยวและ กีฬาจังหวัด ตราด	- สนับสนุนการนำ ชุดข้อมูลลงทะเบียน บนระบบบัญชีข้อมูล ภาครัฐ - จัดทำให้ชุดข้อมูล อยู่ในรูปแบบ csv, xls	มีบัญชีสถิติทางการ สำหรับใช้ในการวิเคราะห์ Visualization Dashboard บนระบบ บัญชีข้อมูลจังหวัดตราด	✓	✓				ดำเนินการ แล้ว	

ตาราง 18 ผลการดำเนินงานการพัฒนาบัญชีสถิติทางการตามแนวทางการพัฒนาบัญชีสถิติทางการที่ความพร้อมเผยแพร่ของข้อมูลเป็น Tier 1 (ต่อ)

ลำดับ ที่	บัญชีสถิติ ทางการ	หน่วยงาน	แนวทางการ พัฒนา	ผลลัพธ์	ระยะเวลาดำเนินการ ปีงบประมาณ พ.ศ.					ผลการ ดำเนินงาน	หมายเหตุ
					66	67	68	69	70		
ชุดข้อมูลประเด็นการพัฒนาจังหวัด											
9	รายชื่อ ร้านอาหารที่ใช้ วัตถุดิบปลอดภัย เลือกใช้สินค้า Q (Q Restuarant)	สำนักงาน เกษตรและ สหกรณ์จังหวัด	- สนับสนุนการนำ ชุดข้อมูลลงทะเบียน บนระบบบัญชีข้อมูล ภาครัฐ - จัดทำให้ชุดข้อมูล อยู่ในรูปแบบ csv, xls	มีบัญชีสถิติทางการ สำหรับใช้ในการวิเคราะห์ Visualization Dashboard บนระบบ บัญชีข้อมูลจังหวัดตราด	✓	✓				อยู่ระหว่าง ดำเนินการ	ต้องรวบรวมข้อมูล ไฟล์ Excel ของแต่ละ ปีจัดทำเป็นฐานข้อมูล ต้องใช้ระยะเวลาใน การรวบรวมและแปลง ไฟล์
10	การเกิดอุบัติเหตุ	ตำรวจภูธร จังหวัดตราด	- สนับสนุนการนำ ชุดข้อมูลลงทะเบียน บนระบบบัญชีข้อมูล ภาครัฐ - จัดทำให้ชุดข้อมูล อยู่ในรูปแบบ csv, xls	มีบัญชีสถิติทางการ สำหรับใช้ในการวิเคราะห์ Visualization Dashboard บนระบบ บัญชีข้อมูลจังหวัดตราด	✓	✓				อยู่ระหว่าง ดำเนินการ	ต้องรวบรวมข้อมูล ไฟล์ Excel ของแต่ละ ปีจัดทำเป็นฐานข้อมูล ต้องใช้ระยะเวลาใน การรวบรวมและแปลง ไฟล์

2.2 บัญชีสถิติทางการที่ความพร้อมเผยแพร่ของข้อมูลเป็น Tier 2 (มีหน่วยงานรับผิดชอบ)

แนวทางการพัฒนาบัญชีสถิติทางการที่ความพร้อมเผยแพร่ของข้อมูลเป็น Tier 2 (มีหน่วยงานรับผิดชอบ) คือ การพัฒนาบัญชีสถิติทางการบัญชีสถิติทางการที่หน่วยงานในจังหวัดเป็นเจ้าของข้อมูล (Data Owners) ที่มีค่านิยมและวิธีการผลิต แต่ยังไม่พร้อมเผยแพร่ (Tier 2) ซึ่งเป็นชุดข้อมูลที่หน่วยงานรับผิดชอบยังไม่ได้ผลิตสถิติหรือผลิตแต่ยังไม่อยู่ในรูปแบบที่พร้อมเผยแพร่ เช่น อยู่ในแบบกระดาษ อยู่ระหว่างรอการประมวลผล เป็นต้น จะพัฒนาจนกว่าบัญชีสถิติทางการนั้นจะมีความพร้อมเผยแพร่ของข้อมูลเป็น Tier 1 คือมีข้อมูลพร้อมเผยแพร่และการสนับสนุนให้หน่วยงานเจ้าของข้อมูลจัดทำข้อมูลให้อยู่ในรูปแบบดิจิทัลที่พร้อมใช้สำหรับการวิเคราะห์ เช่น csv, json เป็นต้น เผยแพร่บนเว็บไซต์หรือฐานข้อมูลของหน่วยงานเจ้าของข้อมูลต่อไป จากนั้นนำขึ้นระบบบัญชีข้อมูลจังหวัด และลงทะเบียนชุดข้อมูลที่อยู่ในหมวดหมู่สาธารณะบนระบบบัญชีข้อมูลภาครัฐ (Government Data Catalog: GD Catalog) และจะพัฒนาจนกว่าบัญชีสถิติทางการนั้นจะมีคำอธิบายข้อมูล (Metadata) ที่มีคุณภาพและมาตรฐาน ถูกต้อง ครบถ้วน และสอดคล้องกับทรัพยากร (Resources) ต่อไปซึ่งบัญชีสถิติทางการตามแนวทางการพัฒนาบัญชีสถิติทางการที่ความพร้อมเผยแพร่ของข้อมูลเป็น Tier 2 (มีหน่วยงานรับผิดชอบ) จำนวน 5 รายการ โดยผลการดำเนินงานรายละเอียดแสดงดังตาราง 19

ตาราง 19 ผลการดำเนินงานการพัฒนาบัญชีสถิติทางการตามแนวทางการพัฒนาบัญชีสถิติทางการที่ความพร้อมเผยแพร่ของข้อมูลเป็น Tier 2 (มีหน่วยงานรับผิดชอบ)

ลำดับ ที่	บัญชีสถิติ ทางการ	หน่วยงาน	แนวทางการ พัฒนา	ผลลัพธ์	ระยะเวลาดำเนินการ ปีงบประมาณ พ.ศ.					ผลการ ดำเนินงาน	หมายเหตุ
					66	67	68	69	70		
1	แรงงานต่างด้าวที่ ได้รับใบอนุญาต ทำงาน	สำนักงานจัดท างานจังหวัดตราด	ระบุหน่วยงาน ที่ทำหน้าที่ รวบรวมข้อมูล และจัดเก็บ ข้อมูลใน รูปแบบ xls	มีบัญชีสถิติทางการ จำนวน แรงงานต่างด้าวที่ได้รับ ใบอนุญาตทำงานโดยเป็น ข้อมูลในรูปแบบ xls	✓	✓				อยู่ระหว่าง ดำเนินการ	ต้องรวบรวมข้อมูล ไฟล์ Excel ของแต่ ละปีจัดทำเป็น ฐานข้อมูลต้องใช้ ระยะเวลาในการ รวบรวมและแปลง ไฟล์
2	ทารกแรกเกิดที่ มีน้ำหนักต่ำกว่า เกณฑ์ (%)	สำนักงาน สาธารณสุข จังหวัดตราด	จัดทำข้อมูลที่ อยู่ในรูปแบบ กระดาษให้อยู่ ในรูปแบบไฟล์ xls	มีบัญชีสถิติทางการ จำนวน ทารกแรกเกิดที่มีน้ำหนัก ต่ำกว่าเกณฑ์ (%) รูปแบบ ไฟล์ xls บนระบบบัญชี ข้อมูลจังหวัด	✓	✓				อยู่ระหว่าง ดำเนินการ	ต้องรวบรวมข้อมูล ไฟล์ Excel ของแต่ ละปีจัดทำเป็น ฐานข้อมูลต้องใช้ ระยะเวลาในการ รวบรวมและแปลง ไฟล์

ตาราง 19 ผลการดำเนินงานการพัฒนาบัญชีสถิติทางการตามแนวทางการพัฒนาบัญชีสถิติทางการที่ความพร้อมเผยแพร่ของข้อมูลเป็น Tier 2 (มีหน่วยงานรับผิดชอบ) (ต่อ)

ลำดับ ที่	บัญชีสถิติ ทางการ	หน่วยงาน	แนวทางการ พัฒนา	ผลลัพธ์	ระยะเวลาดำเนินการ ปีงบประมาณ พ.ศ.					ผลการ ดำเนินงาน	หมายเหตุ
					66	67	68	69	70		
3	ผู้สูงอายุที่เป็น ผู้ป่วยเรื้อรัง ดิด เตียง/ติดบ้าน	สำนักงาน สาธารณสุข จังหวัดตราด	จัดทำข้อมูลที่ อยู่ในรูปแบบ กระดาษให้อยู่ ในรูปแบบไฟล์ xls	มีบัญชีสถิติทางการ จำนวน ผู้สูงอายุที่เป็นผู้ป่วยเรื้อรัง ดิดเตียง/ติดบ้าน รูปแบบ ไฟล์ xls บนระบบบัญชี ข้อมูลจังหวัด	✓	✓	✓			อยู่ระหว่าง ดำเนินการ	ต้องรวบรวมข้อมูล ไฟล์ Excel ของแต่ ละปีจัดทำเป็น ฐานข้อมูลต้องใช้ ระยะเวลาในการ รวบรวมและแปลง ไฟล์
4	ภัยที่เกิดจาก ช้างป่า	สำนักงาน ป้องกันและ บรรเทา สาธารณภัย จังหวัดตราด	จัดทำข้อมูลที่ อยู่ในรูปแบบ Infographic ให้ อยู่ในรูปแบบ ไฟล์ xls/ csv	มีบัญชีสถิติทางการ จำนวน ภัยที่เกิดจากช้างป่า	✓	✓				อยู่ระหว่าง ดำเนินการ	ต้องรวบรวมข้อมูล ไฟล์ Excel ของแต่ ละปีจัดทำเป็น ฐานข้อมูลต้องใช้ ระยะเวลาในการ รวบรวมและแปลง ไฟล์

ตาราง 19 ผลการดำเนินงานการพัฒนาบัญชีสถิติทางการตามแนวทางการพัฒนาบัญชีสถิติทางการที่ความพร้อมเผยแพร่ของข้อมูลเป็น Tier 2 (มีหน่วยงานรับผิดชอบ) (ต่อ)

ลำดับ ที่	บัญชีสถิติ ทางการ	หน่วยงาน	แนวทางการ พัฒนา	ผลลัพธ์	ระยะเวลาดำเนินการ ปีงบประมาณ พ.ศ.					ผลการ ดำเนินงาน	หมายเหตุ
					66	67	68	69	70		
5	มูลค่าความ เสียหายจากช้าง ป่า	สำนักงาน ป้องกันและ บรรเทา สาธารณภัย จังหวัดตราด	จัดทำข้อมูลที่ อยู่ในรูปแบบ Infographic ให้ อยู่ในรูปแบบ ไฟล์ xls/ csv	มีบัญชีสถิติทางการ จำนวน มูลค่าความเสียหายจาก ช้างป่า	✓	✓				อยู่ระหว่าง ดำเนินการ	ต้องรวบรวมข้อมูล ไฟล์ Excel ของแต่ละปีจัดทำเป็น ฐานข้อมูลต้องใช้ ระยะเวลาในการ รวบรวมและแปลง ไฟล์

2.3 บัญชีสถิติทางการที่ความพร้อมเผยแพร่ของข้อมูลเป็น Tier 2 (ไม่มีหน่วยงานรับผิดชอบ) และ Tier 3

แนวทางการพัฒนาบัญชีสถิติทางการที่ความพร้อมเผยแพร่ของข้อมูลเป็น Tier 2 (ไม่มีหน่วยงานรับผิดชอบ) และ Tier 3 จะยังไม่สามารถดำเนินการได้จนกว่าจะมีการกำหนดหน่วยงานรับผิดชอบก่อน เพื่อให้หน่วยงานที่ได้รับมอบหมายดำเนินการจัดทำคานียามและวิธีการผลิตข้อมูล และผลิตข้อมูลต่อไป

ผลการดำเนินงานการพัฒนาบัญชีสถิติทางการที่ความพร้อมเผยแพร่ของข้อมูลเป็น Tier 2 (ไม่มีหน่วยงานรับผิดชอบ) จำนวน - รายการ มีหน่วยงานรับผิดชอบตามมติคณะกรรมการสถิติระดับจังหวัดครั้งที่ 2/2566 จำนวน - รายการ เป็นหน่วยงานในระดับจังหวัด จำนวน - รายการ เป็นหน่วยงานระดับกรม จำนวน - รายการ ยังไม่มีหน่วยงานรับผิดชอบ จำนวน - รายการ และบัญชีสถิติทางการที่ความพร้อมเผยแพร่ของข้อมูลเป็น Tier 3 จำนวน - รายการ มีหน่วยงานรับผิดชอบตามมติคณะกรรมการสถิติระดับจังหวัดครั้งที่ 2/2566 โดยเป็นหน่วยงานในระดับจังหวัด จำนวน - รายการ เป็นหน่วยงานระดับกรม จำนวน - รายการ ยังไม่มีหน่วยงานรับผิดชอบ จำนวน - รายการ รายละเอียดแสดงดังตาราง 20

ตาราง 20 ผลการดำเนินงานการพัฒนาบัญชีสถิติทางการตามแนวทางการพัฒนาบัญชีสถิติทางการที่ความพร้อมเผยแพร่ของข้อมูลเป็น Tier 2 (ไม่มีหน่วยงานรับผิดชอบ) และ Tier 3

ลำดับที่	บัญชีสถิติทางการ	ผลการดำเนินงาน	หมายเหตุ
Tier 2 (ไม่มีหน่วยงานรับผิดชอบ)			
ชุดข้อมูลประเด็นการพัฒนาจังหวัด			
1		-ไม่มี-	
ชุดข้อมูล...			
1		-ไม่มี-	
Tier 3			
ชุดข้อมูลประเด็นการพัฒนาจังหวัด			
1		-ไม่มี-	
ชุดข้อมูล...			
1		-ไม่มี-	

ข้อเสนอแนะการพัฒนาการรวบรวมข้อมูลและแผนปฏิบัติการ พัฒนาสถิติทางการ

ข้อเสนอแนะการพัฒนาการรวบรวมข้อมูลสถิติทางการ

การจัดทำผังรายการข้อมูลสถิติทางการจังหวัดตราดตามประเด็นการพัฒนาที่ 1 – 5 จังหวัดตราด มีข้อเสนอแนะแนวทางการพัฒนาการจัดเก็บข้อมูลสถิติทางการ โดยแบ่งประเภทของชุดข้อมูลออกเป็น 3 ประเภทหลัก ดังนี้

ตาราง 21 ข้อเสนอแนะแนวทางการพัฒนาการจัดเก็บข้อมูลสถิติทางการ

ประเภทของชุดข้อมูลสถิติทางการในจังหวัดตราด	แนวทางการจัดเก็บข้อมูล
ชุดข้อมูลสถิติที่มีการจัดเก็บหลายหน่วยงาน	<ul style="list-style-type: none"> - ประสานงานกับเจ้าของข้อมูลเพื่อขอความร่วมมือ - จัดทำนิยามความแตกต่างของข้อมูลแต่ละหน่วยงาน - เลือกประเภทข้อมูลที่เหมาะสมกับความต้องการใช้งาน - จัดระบบและวิธีการรับส่งเชื่อมโยงกับผู้รับผิดชอบการจัดเก็บข้อมูล
ชุดข้อมูลสำคัญที่ขาดความสมบูรณ์ เนื่องจากการจัดเก็บข้อมูลไม่ต่อเนื่อง ต้องดำเนินการจัดเก็บข้อมูลสถิติเพิ่มเติม	<ul style="list-style-type: none"> - ประสานงานกับเจ้าของข้อมูลเพื่อขอความร่วมมือเพิ่มความถี่ในการจัดทำข้อมูล - จัดทำคณะทำงานร่วมเพื่อจัดหาข้อมูล - วางแผนการจัดทำและจัดเก็บข้อมูล - จัดทำคู่มือการจัดเก็บข้อมูล - จัดอบรมประชุมชี้แจงทำความเข้าใจเกี่ยวกับการจัดเก็บการประมวลผลข้อมูล และการใช้ข้อมูล - จัดระบบและวิธีการรับส่งเชื่อมโยงกับผู้รับผิดชอบการจัดเก็บข้อมูล

ตาราง 21 ข้อเสนอแนะแนวทางการพัฒนาการจัดเก็บข้อมูลสถิติทางการ (ต่อ)

ประเภทของชุดข้อมูลสถิติทางการในจังหวัดตราด	แนวทางการจัดเก็บข้อมูล
ชุดข้อมูลสำคัญที่ยังไม่มีข้อมูล เนื่องจากเป็นการเริ่มภารกิจใหม่ ควรมีการมอบหมายผู้รับผิดชอบและพัฒนาระบบการจัดเก็บข้อมูลสถิติ	กรณีไม่มีข้อมูล ควรแต่งตั้งคณะทำงานเพื่อพัฒนาข้อมูลที่จำเป็น

ดังนั้น เพื่อให้แนวทางการพัฒนาการจัดเก็บข้อมูลสถิติทางการในระยะยาว มีประสิทธิภาพมากขึ้น รวมถึงสอดคล้องกับการจัดทำตามประเด็นการพัฒนาจังหวัดต่อไป ควรมีการดำเนินการ ดังนี้

1. ด้านการพัฒนาการบริหารจัดการข้อมูลสถิติทางการ

1.1 การพัฒนาบุคลากร กำหนดแผนการพัฒนาบุคลากรในเรื่องการพัฒนา ข้อมูลสถิติและสารสนเทศในระดับพื้นที่จังหวัด ตลอดจนจัดการอบรมเชิงปฏิบัติการในเรื่องที่เกี่ยวข้องแก่เจ้าหน้าที่ของสำนักงานสถิติจังหวัด ตลอดจนเจ้าหน้าที่ของหน่วยงานอื่นที่เกี่ยวข้องอย่างต่อเนื่อง เพื่อเสริมสร้างองค์ความรู้ให้เข้าใจในกระบวนการและขั้นตอนการพัฒนาข้อมูลสถิติและสารสนเทศระดับพื้นที่ ตั้งแต่ต้นน้ำไปจนถึงปลายน้ำ อาทิเช่น การวิเคราะห์ศักยภาพธุรกิจ/อุตสาหกรรม โดยใช้โมเดลทางธุรกิจต่างๆ เช่น BCG Model และ SWOT Analysis เป็นต้น การพัฒนาห่วงโซ่มูลค่า (Value Chain) การวิเคราะห์ปัจจัยสู่ความสำเร็จ (Critical Success Factors - CSFs) ความเชื่อมโยงระหว่างตัวชี้วัด (KPIs) และแผนงานโครงการตามประเด็นการพัฒนาชุดข้อมูล (Data List) รวมถึงการวิเคราะห์ข้อมูลที่ขาดหายไป (Data Gap Analysis) เพื่อประโยชน์ในการวิเคราะห์และติดตามประเมินผลความสำเร็จตามประเด็นการพัฒนาให้สามารถกำหนดทิศทางการพัฒนาของจังหวัดรวมถึงนโยบายที่สำคัญของจังหวัดในอนาคตได้ต่อไป

1.2 สร้างกลไกการประสานงานในพื้นที่ เพื่อให้เกิดการบูรณาการด้านข้อมูล ตลอดจนสร้างการมีส่วนร่วมในเรื่องระบบข้อมูลสถิติและสารสนเทศ การใช้ข้อมูลสถิติและสารสนเทศในการตัดสินใจเชิงพื้นที่ โดยประสานงานและรวบรวมข้อมูลจากหน่วยงานที่เกี่ยวข้องตามแผนพัฒนาสถิติระดับจังหวัด

1.3 การบริหารจัดการงบประมาณ จัดให้มีการจัดสรรงบประมาณในระดับจังหวัด เพื่อติดตามและประเมินผลโครงการในการพัฒนาระบบข้อมูลและสารสนเทศเพื่อการตัดสินใจระดับพื้นที่ รวมถึงใช้ในการประเมินผลโครงการต่าง ๆ ในจังหวัด

2. ด้านการพัฒนาการผลิตสถิติทางการ เพื่อเติมเต็มในส่วนข้อมูลที่ขาดหายไป ลดความซ้ำซ้อนในการจัดเก็บข้อมูล เพิ่มประสิทธิภาพการประเมินคุณภาพข้อมูล เลขานุการของคณะทำงานสถิติระดับจังหวัด และเจ้าหน้าที่ที่เกี่ยวข้องจากทุกหน่วยงานตามประเด็นยุทธศาสตร์ ควรบูรณาการการทำงานร่วมกัน ในการกำหนดรายการข้อมูลที่สำคัญจำเป็น (Data List) ในแต่ประเด็นยุทธศาสตร์ รวมถึงวิเคราะห์ ข้อมูลที่ขาดหายไป (Data Gap Analysis) ก่อนนำเสนอคณะทำงานสถิติระดับจังหวัดแต่ละคณะ เพื่อประเมิน

ความครบถ้วนสมบูรณ์ของข้อมูล และแจ้งให้ผู้ที่เกี่ยวข้องได้รู้สถานการณ์ของข้อมูล จากนั้น จึงนำเรียน คณะกรรมการสถิติระดับจังหวัด ซึ่งมีผู้ว่าราชการจังหวัดเป็นประธาน เพื่อพิจารณาและออกคำสั่งดำเนินการ พัฒนาการจัดเก็บข้อมูล รวมถึงการทบทวนและปรับปรุง รายการข้อมูลตามประเด็นการพัฒนาที่อาจจะมีการ เพิ่มเติมและเปลี่ยนแปลงในอนาคต

3. ด้านการพัฒนาคุณภาพของข้อมูลและการประสานข้อมูลมหภาค ควรจัดให้มีการนำข้อมูลและ สารสนเทศในระดับพื้นที่ไปประยุกต์ใช้ในการพัฒนาระบบบริหารจัดการสารสนเทศภาครัฐเพื่อการตัดสินใจ เพื่อบูรณาการและแลกเปลี่ยนข้อมูล และสารสนเทศของหน่วยงานภาครัฐต่าง ๆ รวมถึงพัฒนาระบบนำเสนอ ข้อมูลสารสนเทศเพื่อการตัดสินใจบริหารบ้านเมืองของผู้บริหาร (Business Intelligence - BI) ทั้งในระดับ พื้นที่และระดับประเทศ ทั้งนี้เพื่อให้แผนพัฒนาสถิติระดับจังหวัดถูกนำไปใช้ประโยชน์ในการจัดทำแผนพัฒนา จังหวัดและแผนปฏิบัติราชการประจำปีอย่างจริงจังและมีประสิทธิภาพ โดยหน่วยงานที่เกี่ยวข้องสามารถ ประยุกต์ใช้ชุดข้อมูลสถิติเพื่อเป็นเครื่องมือหลักในการคิดวิเคราะห์ และพัฒนายุทธศาสตร์การพัฒนาจังหวัด และแผนปฏิบัติราชการประจำปีเห็นควรจัดแผนการทำงาน (Workflow) เพื่อเชื่อมโยงแผนพัฒนาสถิติระดับ จังหวัดกับยุทธศาสตร์การพัฒนาจังหวัดและแผนปฏิบัติราชการประจำปี

- การจัดทำคู่มือการจัดเก็บข้อมูล เพื่อให้หน่วยงานต่าง ๆ และผู้ที่เกี่ยวข้อง เกิดความรู้ความเข้าใจ ในกระบวนการพัฒนาข้อมูลและสารสนเทศเพื่อการตัดสินใจในระดับพื้นที่ที่สอดคล้องและต่อเนื่องแม้มีการ โยกย้าย/ปรับเปลี่ยนตำแหน่ง ก็สามารถดำเนินการได้อย่างต่อเนื่อง

- การจัดทำคำนิยาม คำอธิบายข้อมูลที่ชัดเจน เพื่อให้เกิดมาตรฐาน เกิดความเข้าใจและจำกัดความ ที่ตรงกันในข้อมูลและสารสนเทศเพื่อการตัดสินใจทั้งในระดับพื้นที่และระดับประเทศ

- การแบ่งหน้าที่รับผิดชอบตามตัวชี้วัดและผู้จัดเก็บข้อมูล เพื่อลดความ ซ้ำซ้อนของการจัดเก็บ ข้อมูล และเพื่อความชัดเจนในการจัดเก็บข้อมูลของหน่วยงานหรือผู้ที่เกี่ยวข้อง ซึ่งเป็นผู้ที่มีความรู้และความ ชำนาญ ซึ่งจะทำได้ข้อมูลมีคุณภาพมากขึ้น

- การจัดระบบเชื่อมโยงข้อมูลระหว่างหน่วยงาน เพื่อความสะดวกและ รวดเร็วในการแลกเปลี่ยน ข้อมูล

- การจัดอบรม/ประชุมชี้แจง ทำความเข้าใจ และพัฒนาบุคลากรที่เกี่ยวข้อง กับการบริหารจัดการ ข้อมูลและสารสนเทศ อาทิการจัดเก็บข้อมูล การวิเคราะห์ประมวลผลข้อมูล การประสานรวบรวมข้อมูลจาก หน่วยงานรับผิดชอบ การสร้างความเข้าใจเรื่องการเชื่อมโยงข้อมูล สถิติจากยุทธศาสตร์ระดับชาติไปสู่ระดับ พื้นที่ และการใช้ข้อมูลและสารสนเทศเพื่อการตัดสินใจเชิง พื้นที่ และการประยุกต์ใช้ข้อมูลในการวางแผนและ บริหารจัดการงานโครงการต่าง ๆ ให้ประสบ ผลสำเร็จ เป็นต้น

แผนปฏิบัติการพัฒนาสถิติทางการ

ในการดำเนินการจัดเก็บข้อมูลสถิติทางการนั้น เนื่องจากเป็นการบูรณาการร่วมกันหลายหน่วยงาน ทั้งภาครัฐและเอกชน จำเป็นต้องมีการประสาน ทำความเข้าใจให้ตรงกันในเรื่องของการจัดเก็บข้อมูลต่าง ๆ ที่เกี่ยวข้องกับประเด็นสำคัญและประเด็นการพัฒนาในจังหวัด และเพื่อให้เกิดการดำเนินงานอย่างเป็นรูปธรรม เกิดการเชื่อมโยงกันทางด้านข้อมูลสถิติ สำนักงานสถิติจังหวัดตราดในฐานะเลขานุการคณะกรรมการสถิติจังหวัด จำเป็นต้องกำหนดแผนการปฏิบัติงาน เพื่อใช้ขับเคลื่อนการดำเนินการดังกล่าวให้เป็นไปอย่างมีประสิทธิภาพและเกิดประสิทธิผลในการดำเนินการ เพื่อให้จังหวัดตราดมีข้อมูลครบถ้วน สอดคล้องกับประเด็นสำคัญของจังหวัด รวมถึงประเด็นการพัฒนาต่าง ๆ ที่เกี่ยวข้อง

โดยแผนปฏิบัติการพัฒนาการจัดเก็บข้อมูลสถิติทางการนั้น สำนักงานสถิติจังหวัดตราดได้กำหนดไว้เป็นแผนในปีงบประมาณ พ.ศ. 2566 สรุปได้ดังนี้

ตาราง 22 แผนปฏิบัติการพัฒนาสถิติทางการจังหวัดตราด ปีงบประมาณ พ.ศ. 2566

กิจกรรม	ผู้รับผิดชอบ	รายละเอียด	ปีงบประมาณ พ.ศ. 2566											หมายเหตุ		
			ต.ค.	พ.ย.	ธ.ค.	ม.ค.	ก.พ.	มี.ค.	เม.ย.	พ.ค.	มิ.ย.	ก.ค.	ส.ค.		ก.ย.	
จัดประชุมการจัดทำบัญชีข้อมูลภาครัฐ (Government Data Catalog) คณะกรรมการสถิติ ครั้งที่ 4/2565	- ทีมที่ปรึกษา - สำนักงานสถิติจังหวัดตราด	- การจัดทำช่องทางการใช้ประโยชน์ Web Agency														
ประสานคณะกรรมการสถิติในการจัดเก็บข้อมูลตามประเด็นสำคัญ/ประเด็นการพัฒนาของจังหวัด	- สำนักงานสถิติจังหวัดตราด - คณะกรรมการสถิติ	- กำหนดหน่วยงานและประสานข้อมูลของคณะกรรมการสถิติในการจัดทำผังข้อมูลสถิติทางการและการจัดทำ Mandatory Metadata ตลอดจนการเตรียมความพร้อมในการนำข้อมูลเข้าระบบบัญชีข้อมูลภาครัฐ (Government Data Catalog)														
จัดเก็บและรวบรวมข้อมูลสถิติทางการ	- สำนักงานสถิติจังหวัดตราด - คณะกรรมการสถิติ	- รวบรวมข้อมูล และติดตามข้อมูลในระบบบัญชีข้อมูลภาครัฐ (Government Data Catalog)														

ตาราง 22 แผนปฏิบัติการพัฒนาสถิติทางการจังหวัดตราด ปีงบประมาณ พ.ศ. 2566 (ต่อ)

กิจกรรม	ผู้รับผิดชอบ	รายละเอียด	ปีงบประมาณ พ.ศ. 2566											หมายเหตุ		
			ต.ค.	พ.ย.	ธ.ค.	ม.ค.	ก.พ.	มี.ค.	เม.ย.	พ.ค.	มิ.ย.	ก.ค.	ส.ค.		ก.ย.	
จัดประชุมการจัดทำบัญชีข้อมูลภาครัฐ (Government Data Catalog) คณะกรรมการสถิติ ครั้งที่ 5/2565	- ทีมที่ปรึกษา - สำนักงานสถิติจังหวัดตราด	- ประชุมสรุปและส่งเสริมการใช้ประโยชน์จากข้อมูล														
จัดประชุมการจัดทำบัญชีข้อมูลภาครัฐ (Government Data Catalog) คณะกรรมการสถิติ ครั้งที่ 1/2566	- สำนักงานสถิติจังหวัดตราด	- ผลการดำเนินการการจัดทำบัญชีข้อมูลภาครัฐ (Government Data Catalog) ของหน่วยงานต่าง ๆ ในภาพรวม														
จัดประชุมคณะกรรมการสถิติเพื่อกำหนดประเด็นสำคัญ (Pain Point) ของจังหวัด	- สำนักงานสถิติจังหวัดตราด	- ร่วมพิจารณาเพื่อกำหนดชุดข้อมูลที่เกี่ยวข้องในการจัดทำประเด็นสำคัญ (Pain Point) ของจังหวัด														

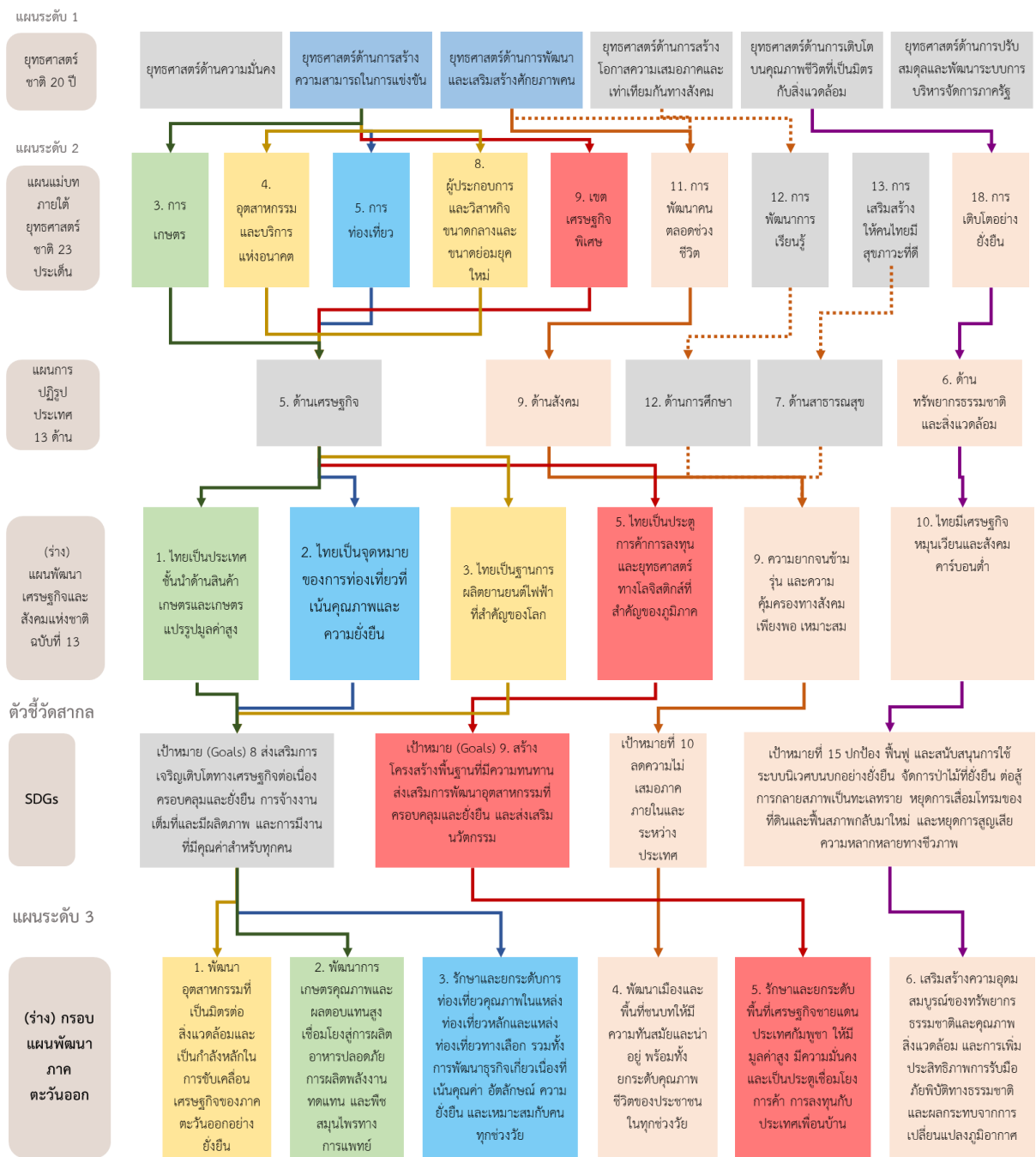
ตาราง 22 แผนปฏิบัติการพัฒนาสถิติทางการจังหวัดตราด ปีงบประมาณ พ.ศ. 2566 (ต่อ)

กิจกรรม	ผู้รับผิดชอบ	รายละเอียด	ปีงบประมาณ พ.ศ. 2566												หมายเหตุ	
			ต.ค.	พ.ย.	ธ.ค.	ม.ค.	ก.พ.	มี.ค.	เม.ย.	พ.ค.	มิ.ย.	ก.ค.	ส.ค.	ก.ย.		
จัดประชุมการจัดทำ บัญชีข้อมูลภาครัฐ (Government Data Catalog) คณะกรรมการสถิติ ครั้งที่ 2/2566	- สำนักงานสถิติ จังหวัดตราด	- นำเสนอชุดข้อมูลในภาพรวม ให้คณะกรรมการสถิติรับทราบ เพื่อใช้เป็นข้อมูลในการตัดสินใจ ทำแผนประจำปีงบประมาณ พ.ศ. 2567														

หมายเหตุ : ปรับเปลี่ยนได้ตามความเหมาะสมของสถานการณ์การแพร่ระบาดของโรคอุบัติใหม่ที่จะเกิดขึ้น และความเหมาะสมของช่วงเวลา

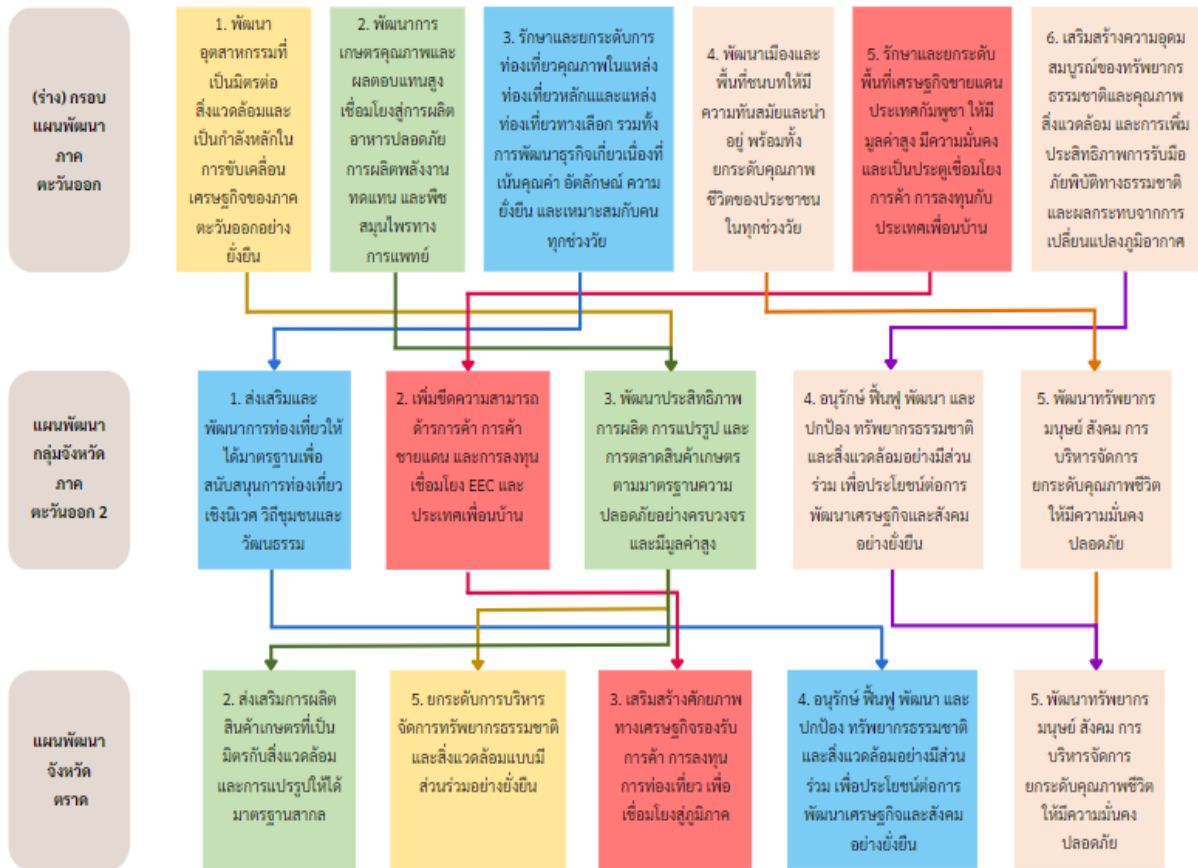
ภาคผนวก

การวิเคราะห์ประเด็นการพัฒนาจังหวัด
ภายใต้แผนพัฒนาจังหวัดที่เป็นปัจจุบันที่สอดคล้องกับ
นโยบายและยุทธศาสตร์ต่าง ๆ ที่เกี่ยวข้องกับการพัฒนาในระดับจังหวัด



ภาพ ก1 การวิเคราะห์ประเด็นการพัฒนาจังหวัด ภายใต้แผนพัฒนาจังหวัดที่เป็นปัจจุบันที่สอดคล้องกับนโยบายและยุทธศาสตร์ต่าง ๆ ที่เกี่ยวข้องกับการพัฒนาในระดับจังหวัด

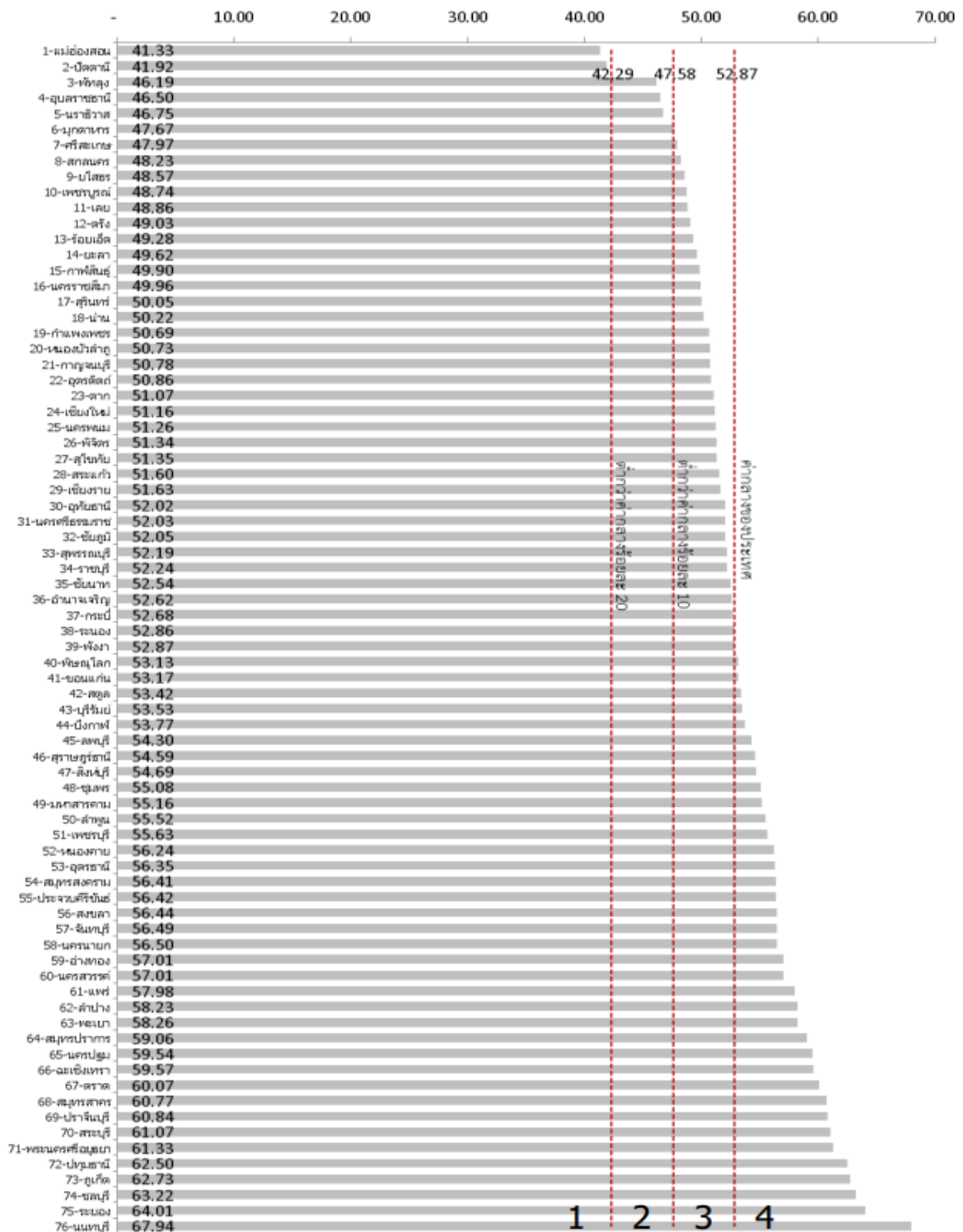
แผนระดับ 3



ภาพ ก1 การวิเคราะห์ประเด็นการพัฒนาจังหวัด ภายใต้แผนพัฒนาจังหวัดที่เป็นปัจจุบันที่สอดคล้องกับนโยบายและยุทธศาสตร์ต่าง ๆ ที่เกี่ยวข้องกับการพัฒนาในระดับจังหวัด (ต่อ)

ตัวชี้วัดการพัฒนาจังหวัด

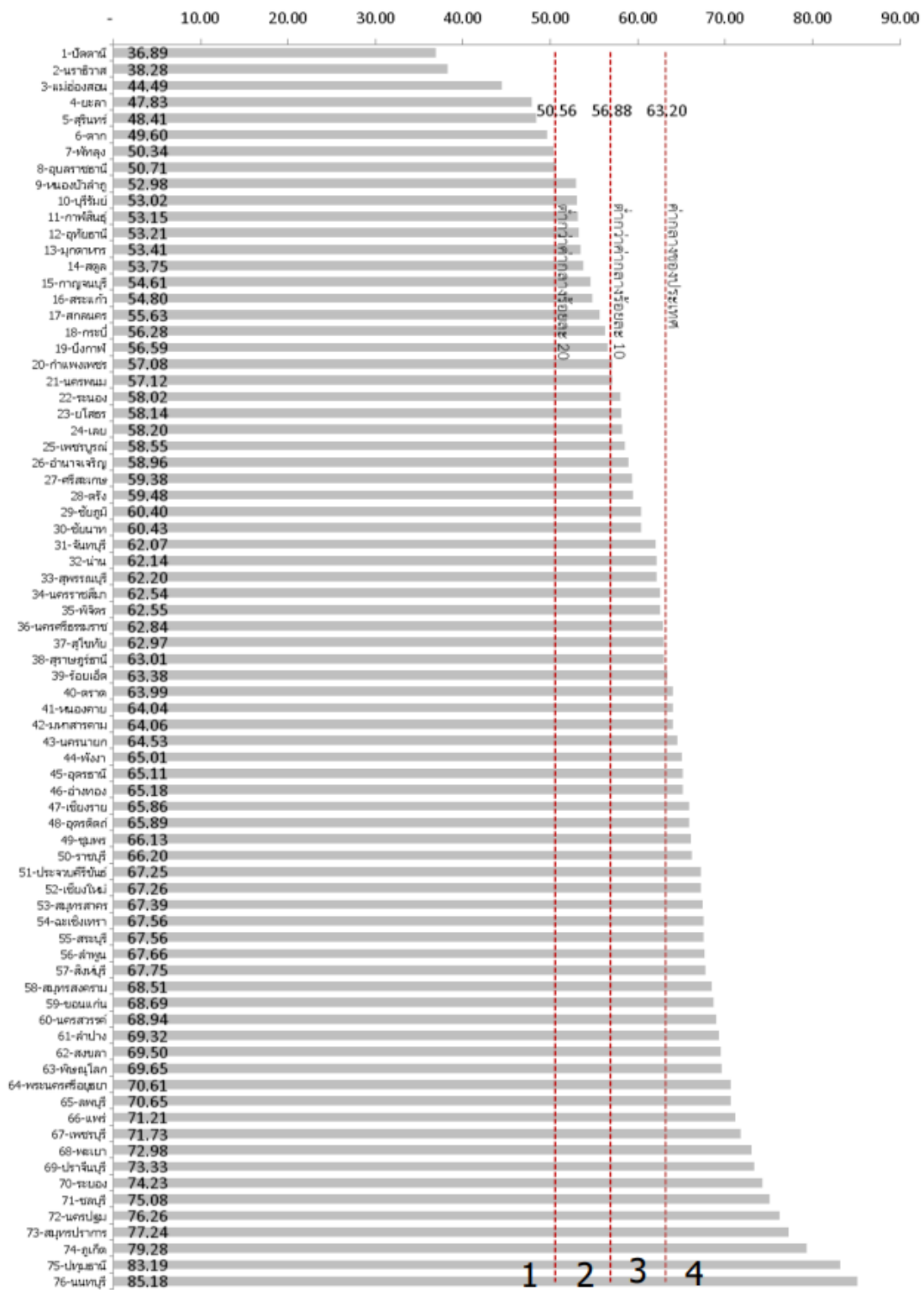
ดัชนีรวมการพัฒนาจังหวัด



ภาพ ก2 ดัชนีรวมการพัฒนาจังหวัด

ที่มา : ตัวชี้วัดการพัฒนาระดับจังหวัดและกลุ่มจังหวัด เดือนกรกฎาคม ปี 2564 ของสำนักงานสภาพัฒนาการเศรษฐกิจและสังคมแห่งชาติ

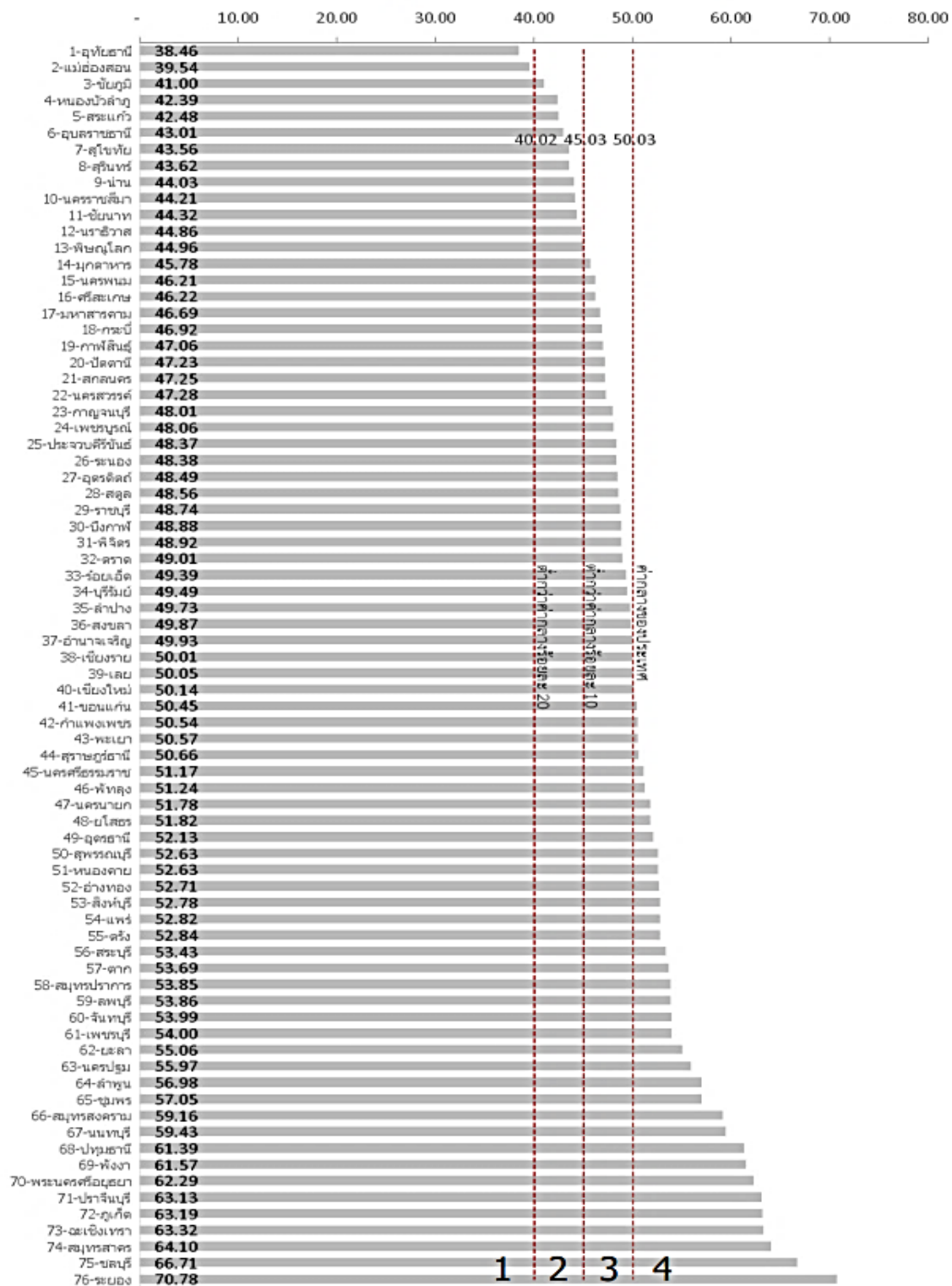
ดัชนีผสม มิติการพัฒนาคน (People)



ภาพ ก3 ดัชนีผสม มิติการพัฒนาคน (People)

ที่มา : ตัวชี้วัดการพัฒนาระดับจังหวัดและกลุ่มจังหวัด เดือนกรกฎาคม ปี 2564 ของสำนักงานสภาพัฒนาการเศรษฐกิจและสังคมแห่งชาติ

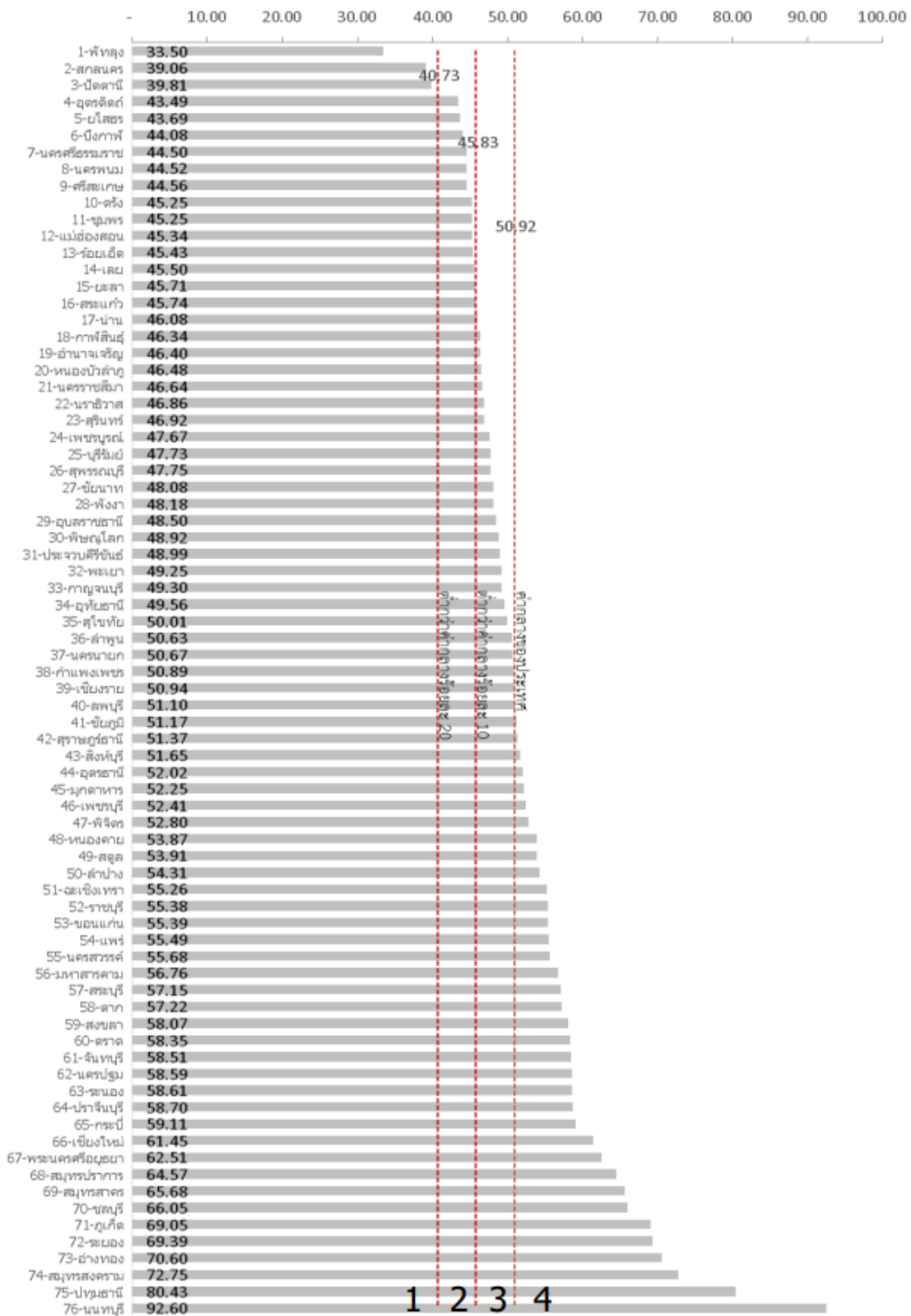
ดัชนีผสม มิติเศรษฐกิจและความมั่งคั่ง (Prosperity)



ภาพ ก4 ดัชนีผสม มิติเศรษฐกิจและความมั่งคั่ง (Prosperity)

ที่มา : ตัวชี้วัดการพัฒนาในระดับจังหวัดและกลุ่มจังหวัด เดือนกรกฎาคม ปี 2564 ของสำนักงานสภาพัฒนาการเศรษฐกิจและสังคมแห่งชาติ

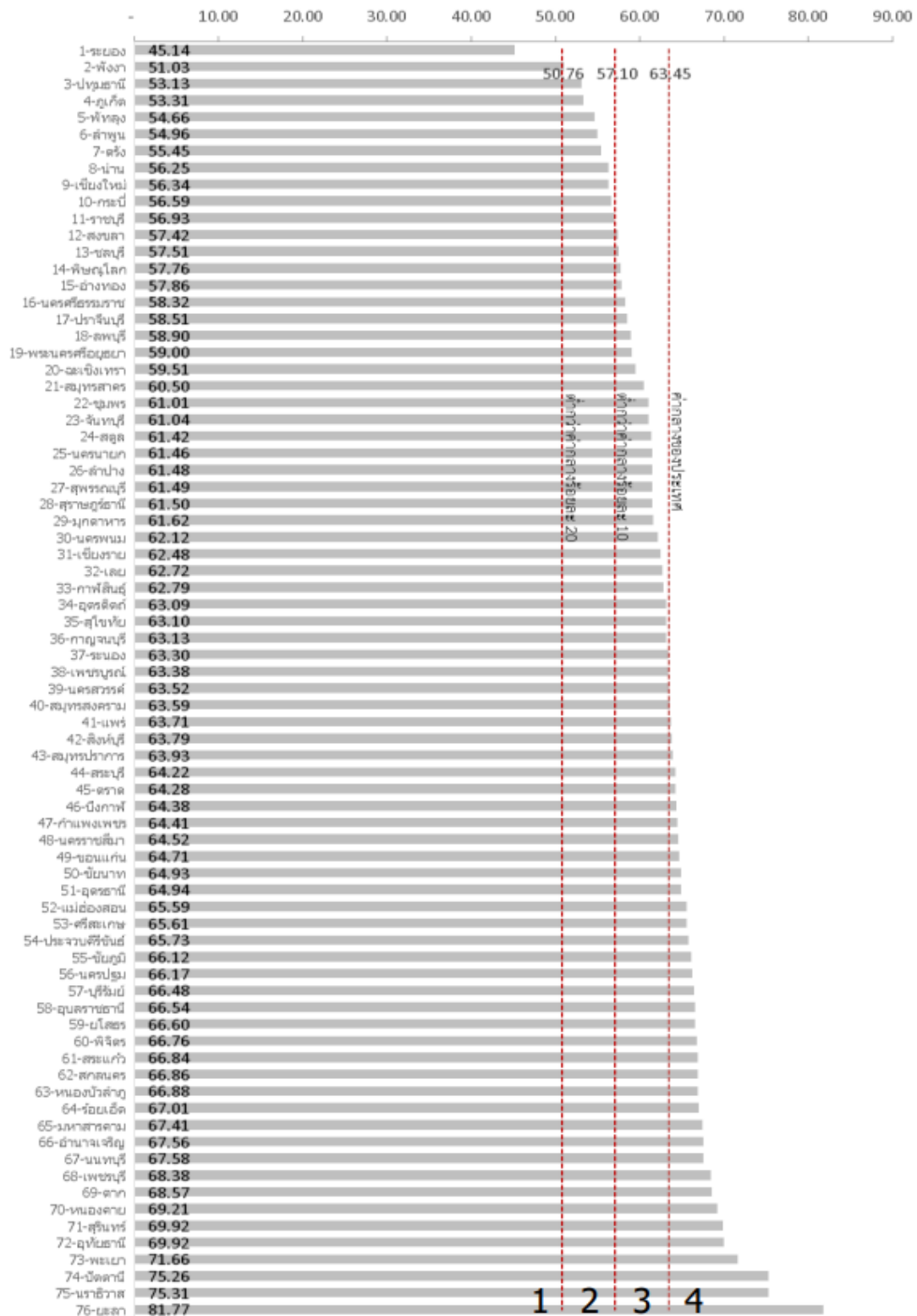
ดัชนีผสม มิติสิ่งแวดล้อม (Planet)



ภาพ ก5 ดัชนีผสม มิติสิ่งแวดล้อม (Planet)

ที่มา : ตัวชี้วัดการพัฒนาในระดับจังหวัดและกลุ่มจังหวัด เดือนกรกฎาคม ปี 2564 ของสำนักงานสภาพัฒนาการเศรษฐกิจและสังคมแห่งชาติ

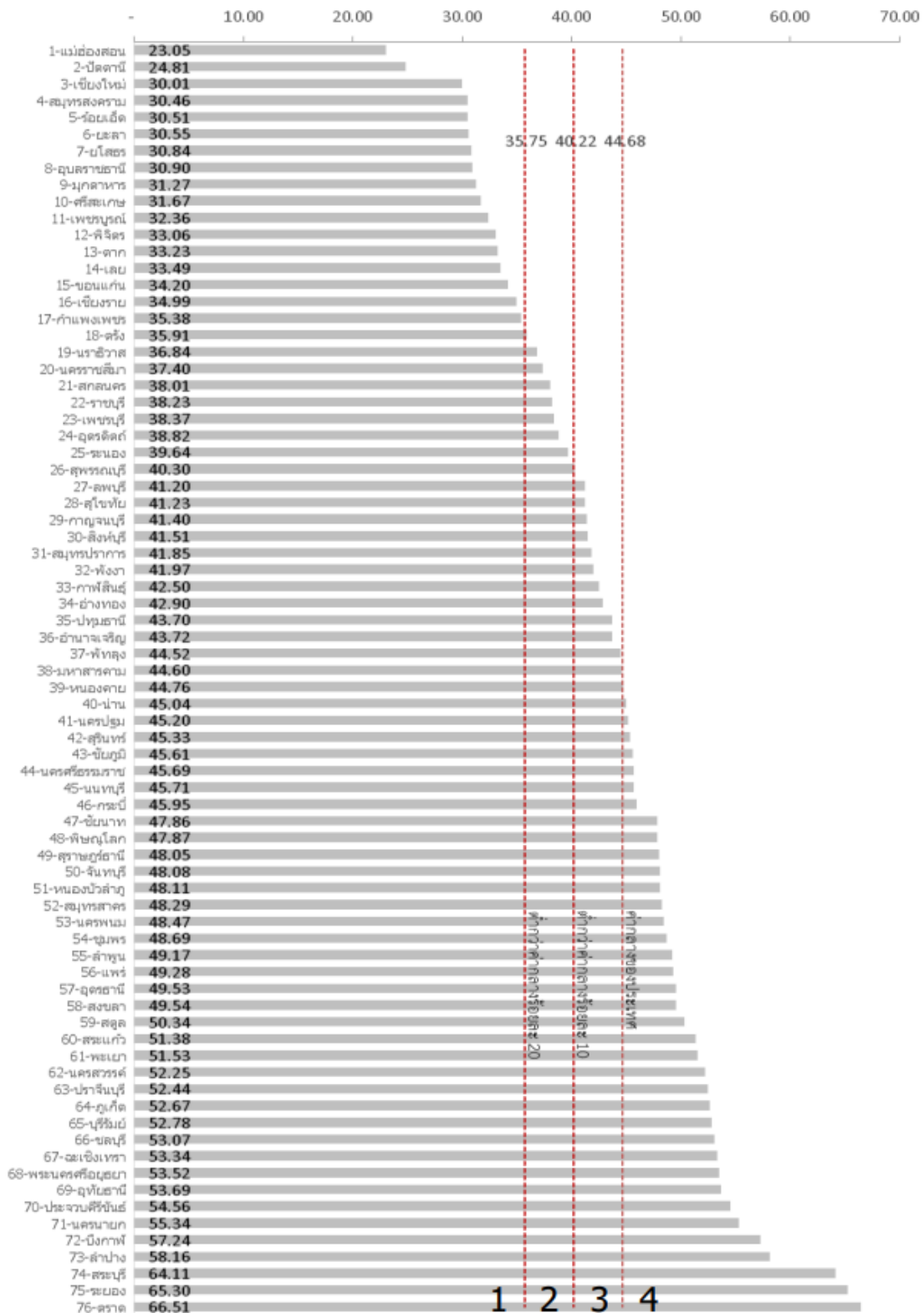
ดัชนีผสม มิติสันติภาพและความยุติธรรม (Peace)



ภาพ ก6 ดัชนีผสม มิติสันติภาพและยุติธรรม (Peace)

ที่มา : ตัวชี้วัดการพัฒนาในระดับจังหวัดและกลุ่มจังหวัด เดือนกรกฎาคม ปี 2564 ของสำนักงานสภาพัฒนาการเศรษฐกิจและสังคมแห่งชาติ

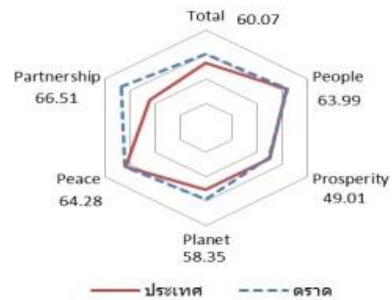
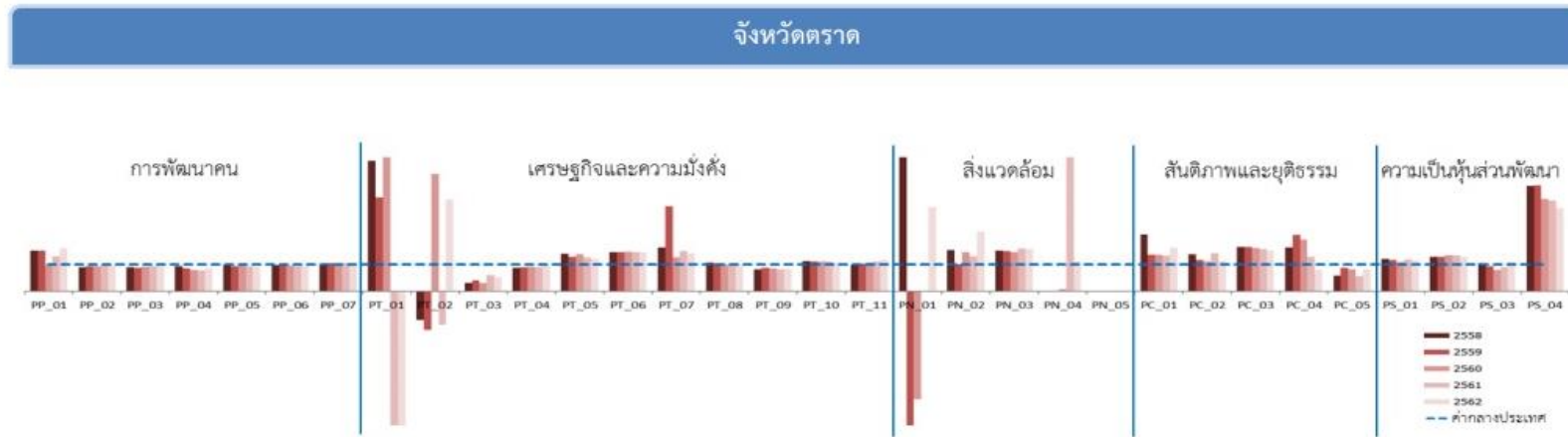
ดัชนีผสม มิติความเป็นหุ้นส่วนการพัฒนา (Partnership)



ภาพ ก7 ดัชนีผสม มิติความเป็นหุ้นส่วนการพัฒนา (Partnership)

ที่มา : ตัวชี้วัดการพัฒนาระดับจังหวัดและกลุ่มจังหวัด เดือนกรกฎาคม ปี 2564 ของสำนักงานสภาพัฒนาการเศรษฐกิจและสังคมแห่งชาติ

ดัชนีการพัฒนาระดับจังหวัดตราด



มิติการพัฒนา	ค่ากลางของประเทศ					ตราด				
	2558	2559	2560	2561	2562	2558	2559	2560	2561	2562
ภาพรวม	50.35	51.00	51.91	50.86	52.87	56.88	50.14	57.06	56.08	60.07
ด้านการพัฒนาคน (People)	59.45	58.86	58.50	59.89	63.20	61.93	61.73	61.34	61.61	63.99
ด้านเศรษฐกิจและความมั่งคั่ง (Prosperity)	48.84	49.11	47.99	50.06	50.03	50.05	47.36	53.59	47.19	49.01
ด้านสิ่งแวดล้อม (Planet)	49.27	50.54	51.38	51.60	50.92	55.56	33.24	58.20	55.59	58.35
ด้านสันติภาพและยุติธรรม (Peace)	63.99	62.21	62.72	62.02	63.45	55.72	55.85	57.68	60.94	64.28
ด้านความเป็นหุ้นส่วนพัฒนา (Partnership)	38.33	40.25	39.84	38.69	44.68	62.05	58.40	54.80	56.32	66.51

หมายเหตุ: * ตัวชีวิตที่มีการหมั่นข้อมูล
 ** ตัวชีวิตที่มีการเก็บข้อมูลเพียงปี 2558 และ 2560
 *** ตัวชีวิตที่มีการเก็บข้อมูลล่าสุดปี 2560
 **** ตัวชีวิตที่มีการเก็บข้อมูลล่าสุดปี 2561
 ***** ตัวชีวิตที่เป็นข้อมูลปีเว้นปี มีข้อมูลปี 2558 2560 2562

ภาพ ก8 ดัชนีการพัฒนาระดับจังหวัดตราด

ที่มา : ตัวชี้วัดการพัฒนาระดับจังหวัดและกลุ่มจังหวัด เดือนกรกฎาคม ปี 2564 ของสำนักงานสภาพัฒนาการเศรษฐกิจและสังคมแห่งชาติ

ตาราง 23 ค่าตัวชี้วัดการพัฒนาระดับจังหวัดตราด

ตัวชี้วัด	ค่ากลางประเทศ					ตราด				
	2558	2559	2560	2561	2562	2558	2559	2560	2561	2562
ด้านการพัฒนาคน (People)										
PP 01 ร้อยละของประชากรที่อยู่ใต้เส้นความยากจน (ร้อยละ)* *****	7.49	9.22	8.32	11.38	6.14	11.37	14.01	8.12	14.83	9.73
PP 02 ร้อยละของทารกแรกเกิดที่มีน้ำหนักต่ำกว่าเกณฑ์ (ร้อยละทารกเกิดมีชีพ)* ***	9.49	9.85	9.95	10.19	10.47	8.53	9.16	9.28	9.74	10.12
PP 03 ร้อยละของประชากรที่เจ็บป่วยที่เป็นผู้ป่วยใน (ร้อยละ)* ****	10.60	10.88	10.63	11.21	11.23	9.51	9.53	9.58	10.37	10.41
PP 04 อัตราส่วนประชากรต่อแพทย์ (คน/แพทย์)*	2,832	2,991	2,676	2,549	2,274	2,610	2,546	2,108	1,980	1,916
PP 05 อัตราการเข้าเรียนรวมระดับมัธยมศึกษาตอนปลายและอาชีวศึกษา (ร้อยละ)	72.87	75.06	74.47	76.51	73.70	72.67	70.44	70.56	71.70	65.39
PP 06 จำนวนปีการศึกษาเฉลี่ยประชากรไทยอายุ 15-59 ปี (ปี)	8.66	8.85	8.93	9.07	9.15	8.38	8.70	8.54	8.52	8.73
PP 07 ค่าเฉลี่ยคะแนน o-net มัธยมศึกษาตอนปลาย (คะแนน)	33.67	33.31	31.89	33.60	35.29	34.14	34.64	32.23	35.25	36.94
ด้านเศรษฐกิจและความมั่งคั่ง (Prosperity)										
PT 01 อัตราการเปลี่ยนแปลงของรายได้เฉลี่ยของครัวเรือนในจังหวัด (ร้อยละ)	1.75	1.72	0.06	-0.00	-0.46	8.50	6.04	4.86	-1.47	-6.52
PT 02 อัตราการเปลี่ยนแปลงของผลิตภัณฑ์มวลรวมจังหวัด (ร้อยละ)	1.89	3.00	3.90	4.14	0.68	-2.03	-4.32	17.08	-5.21	2.34
PT 03 อัตราการว่างงาน (ร้อยละ)*	0.75	0.85	1.01	0.89	0.86	0.23	0.35	0.31	0.53	0.44
PT 04 อัตราส่วนหนี้เฉลี่ยต่อรายได้เฉลี่ยของครัวเรือน (เท่า)* *****	6.67	7.10	7.61	7.46	6.92	5.81	6.26	6.97	6.63	6.55
PT 05 ผลิตภาพแรงงาน (บาท/คน)	106,508	110,285	115,616	117,916	121,328	147,931	140,994	159,639	149,294	146,764
PT 06 สัดส่วนปริมาณการใช้ไฟฟ้าภาคครัวเรือนต่อประชากร (kw-ชั่วโมง/คน)	463.91	495.57	493.27	506.11	548.49	680.04	724.03	729.14	739.41	801.75
PT 07 สัดส่วนปริมาณน้ำมันเชื้อเพลิงในภาคอุตสาหกรรมต่อ GDP ภาคอุตสาหกรรม (ลิตร/ล้านบาท)*	623.46	607.56	597.93	598.28	469.42	1,018.91	1,924.59	751.85	899.76	665.97
PT 08 ร้อยละผู้อยู่ในระบบประกันสังคมต่อกำลังแรงงาน (ร้อยละ)	18.76	19.74	20.80	23.26	24.93	20.12	20.58	20.72	23.81	24.83
PT 09 ร้อยละของครัวเรือนที่มีบ้านและที่ดินเป็นของตนเอง (ร้อยละ)*****	81.42	82.21	81.28	83.11	82.47	66.65	70.99	68.91	68.18	69.31
PT 10 ร้อยละของหมู่บ้านที่ถนนสายหลักใช้การได้ตลอดปี (ร้อยละ)**	54.37	57.33	59.64	61.81	65.46	61.16	63.43	65.70	67.97	70.24
PT 11 สัมประสิทธิ์การกระจายรายได้* *****	0.403	0.415	0.421	0.427	0.432	0.400	0.425	0.449	0.474	0.498
ด้านสิ่งแวดล้อม (Planet)										
PN 01 อัตราการเปลี่ยนแปลงของพื้นที่ป่าไม้ในจังหวัด (ร้อยละ)	0.01	0.03	0.12	0.42	0.10	0.14	-0.16	-0.46	-0.01	0.31
PN 02 สัดส่วนปริมาณขยะที่กำจัดถูกต้องต่อปริมาณขยะที่เกิดขึ้น (ร้อยละ)	20.06	20.30	29.46	22.46	18.80	30.74	20.30	42.86	29.11	41.60
PN 03 ร้อยละของครัวเรือนที่เข้าถึงน้ำประปา (ร้อยละ)*****	15.87	16.15	16.44	16.53	16.81	24.10	24.08	24.07	26.34	26.33
PN 04 ร้อยละของประชากรที่ประสบอุทกภัย (ร้อยละ)* *****	0.00	0.00	0.78	0.18	1.51	0.00	0.00	0.05	1.68	1.71
PN 05 ร้อยละของประชากรที่ประสบภัยแล้ง (ร้อยละ)* *****	0.02	0.00	0.00	0.00	0.00	0.00	96.55	0.00	0.00	0.00
ด้านสันติภาพและยุติธรรม (Peace)										
PC 01 การแจ้งความคดีชีวิต ร่างกาย เพศ และคดีประทุษร้ายต่อทรัพย์สิน (ต่อแสนคน)*	88.04	113.49	105.28	95.67	80.86	186.55	153.42	142.83	126.13	129.59
PC 02 จำนวนของประชากรในเรือนจำ (ต่อแสนคน)*	437.20	379.07	446.13	508.66	502.87	601.91	441.08	492.93	721.57	569.23
PC 03 จำนวนเจ้าหน้าที่ตำรวจ (ต่อแสนคน)	271.52	279.12	276.83	267.98	268.05	446.31	462.00	445.90	421.90	404.86
PC 04 อัตราการฆ่าตัวตาย (ต่อแสนคน)*	6.67	6.32	6.16	6.39	7.08	10.82	13.25	11.86	8.18	5.56
PC 05 จำนวนผู้ถูกกักขังที่รอการพิพากษาในสัดส่วนของประชากรในเรือนจำ (ร้อยละ)*	17.82	20.65	19.94	17.71	16.52	10.21	17.98	16.08	10.07	13.37
ด้านความเป็นหุ้นส่วนพัฒนา (Partnership)										
PS 01 ร้อยละของประชากรที่เข้าถึงอินเทอร์เน็ต (ร้อยละ)	32.73	41.27	46.82	50.80	60.75	39.18	47.89	50.99	60.01	69.06
PS 02 ร้อยละภาษีที่ท้องถิ่นจัดเก็บได้ต่อรายได้รวมที่ไม่รวมเงินอุดหนุนและเงินอุดหนุนเฉพาะกิจ	12.19	11.81	11.77	11.02	11.56	15.56	15.15	15.77	14.66	14.75
PS 03 ความสามารถในการเบิกจ่ายงบประมาณของจังหวัด (ร้อยละ)	92.15	85.72	81.56	70.14	71.87	96.25	79.31	65.17	62.36	78.63
PS 04 สัดส่วนองค์กรชุมชนต่อประชากรแสนคน (แห่ง/แสนคน)*****	110.15	109.62	127.39	129.32	142.82	432.80	432.80	439.37	438.42	441.70

ที่มา : ตัวชี้วัดการพัฒนาระดับจังหวัดและกลุ่มจังหวัด เดือนกรกฎาคม ปี 2564 ของสำนักงานสภาพัฒนาการเศรษฐกิจและสังคมแห่งชาติ

คำอธิบายข้อมูล (Metadata)

จำนวนเกษตรกรที่เข้ารับบริการฝึกอบรมโครงการพัฒนาศูนย์เครือข่ายปราชญ์ชาวบ้าน

โครงการศูนย์เครือข่ายปราชญ์ชาวบ้านและการพัฒนาศูนย์เครือข่ายปราชญ์ชาวบ้าน ภายใต้โครงการการพัฒนาเกษตรกรตามแนวทฤษฎีใหม่ ยึดหลักปรัชญาเศรษฐกิจพอเพียง

ปราชญ์ชาวบ้าน คือ เกษตรกรผู้ซึ่งประกอบอาชีพเกษตรกรโดยพึ่งพาตนเองตามแนวปรัชญาเศรษฐกิจพอเพียงและเป็นผู้ที่ชุมชนยอมรับและเชื่อถือในการถ่ายทอดความรู้ให้แก่ผู้เข้ารับบริการฝึกอบรมตามแนวปรัชญาเศรษฐกิจพอเพียง

เกษตรกรอาสา คือ เกษตรกรผู้สมัครใจเข้าร่วมโครงการฝึกอบรมเพิ่มเติม เพื่อประสงค์จะถ่ายทอดความรู้ให้แก่เกษตรกรรายอื่น

ฟิลด์	ค่า
อ้างอิง URL Catalog	
* ประเภทชุดข้อมูล	ข้อมูลสถิติ
ยินยอมให้นำชื่อชุดข้อมูลไปใช้ที่ GD-Catalog	ยินยอม
* ชื่อผู้ติดต่อ	กลุ่มช่วยเหลือเกษตรกรโครงการพิเศษ
* อีเมลผู้ติดต่อ	paco_trt@opsmoac.go.th
* วัตถุประสงค์	เพื่อให้บริการประชาชน
* หน่วยความถี่ของการปรับปรุงข้อมูล	ปี
ค่าความถี่ของการปรับปรุงข้อมูล (ความถี่น้อยที่สุด)	1
* ขอบเขตเชิงภูมิศาสตร์หรือเชิงพื้นที่	อำเภอ
* แหล่งที่มา	โครงการศูนย์เครือข่ายปราชญ์ชาวบ้านและการพัฒนาศูนย์เครือข่ายปราชญ์ชาวบ้าน ภายใต้โครงการการพัฒนาเกษตรกรตามแนวทฤษฎีใหม่ ยึดหลักปรัชญาเศรษฐกิจพอเพียง
* รูปแบบการเก็บข้อมูล	- CSV - XLS/XLSX
* หมวดหมู่ข้อมูลตามธรรมาภิบาลข้อมูลภาครัฐ	ข้อมูลสาธารณะ
* สัญญาอนุญาตให้ใช้ข้อมูล	License not specified
เงื่อนไขในการเข้าถึงข้อมูล	ไม่มี
URL ข้อมูลเพิ่มเติม	
ภาษาที่ใช้	ไทย
วันที่ปรับปรุงข้อมูลล่าสุด	28 กันยายน 2565
วันที่กำหนดเผยแพร่ข้อมูล	18 กรกฎาคม 2565
ปีข้อมูลที่เริ่มต้นจัดทำ (สำหรับชุดข้อมูลสถิติ)	2560
ปีข้อมูลล่าสุดที่เผยแพร่ (สำหรับชุดข้อมูลสถิติ)	2564
การจัดจำแนก (สำหรับชุดข้อมูลสถิติ)	- เพศ - ขอบเขตเชิงภูมิศาสตร์หรือเชิงพื้นที่
หน่วยวัด (สำหรับชุดข้อมูลสถิติ)	ราย
หน่วยตัวคูณ (สำหรับชุดข้อมูลสถิติ)	หน่วย
วิธีการคำนวณ (สำหรับชุดข้อมูลสถิติ)	
มาตรฐานการจัดทำข้อมูล (สำหรับชุดข้อมูลสถิติ)	
สถิติทางการ	ไม่ใช่
สร้างโดย	default
สร้างในระบบเมื่อ	30 กันยายน 2565
ปรับปรุงครั้งล่าสุดในระบบเมื่อ	24 กรกฎาคม 2566

โครงการ/หลักสูตร ที่อบรมทักษะอาชีพฝีมือแรงงาน

ข้อมูลการพัฒนาฝีมือแรงงาน การทดสอบมาตรฐานฝีมือแรงงาน การรับรองความรู้ความสามารถ และการดำเนินการตาม พ.ร.บ.ส่งเสริมการพัฒนาฝีมือแรงงาน พ.ศ. 2545 จังหวัดตราด

ฟิลด์	ค่า
อ้างอิง URL Catalog	
* ประเภทชุดข้อมูล	ข้อมูลสถิติ
ยินยอมให้นำชื่อชุดข้อมูลไปใช้ที่ GD-Catalog	ยินยอม
* ชื่อผู้ติดต่อ	กลุ่มแผนงานและประเมินผล
* อีเมลผู้ติดต่อ	trat_skill@hotmail.com
* วัตถุประสงค์	พันธกิจหน่วยงาน
* หน่วยความถี่ของการปรับปรุงข้อมูล	ปี
ค่าความถี่ของการปรับปรุงข้อมูล (ความถี่น้อยที่สุด)	1
* ขอบเขตเชิงภูมิศาสตร์หรือเชิงพื้นที่	จังหวัด
* แหล่งที่มา	ผลการดำเนินงาน
* รูปแบบการเก็บข้อมูล	- CSV - XLS/XLSX
* หมวดหมู่ข้อมูลตามธรรมาภิบาลข้อมูลภาครัฐ	ข้อมูลสาธารณะ
* สัญญาอนุญาตให้ใช้ข้อมูล	Open Data Common
เงื่อนไขในการเข้าถึงข้อมูล	ไม่มี
URL ข้อมูลเพิ่มเติม	
ภาษาที่ใช้	ไทย
วันที่ปรับปรุงข้อมูลล่าสุด	28 กันยายน 2565
วันที่กำหนดเผยแพร่ข้อมูล	4 มกราคม 2565
ปีข้อมูลที่เริ่มต้นจัดทำ (สำหรับชุดข้อมูลสถิติ)	2563
ปีข้อมูลล่าสุดที่เผยแพร่ (สำหรับชุดข้อมูลสถิติ)	2565
การจัดจำแนก (สำหรับชุดข้อมูลสถิติ)	ไม่มี
หน่วยวัด (สำหรับชุดข้อมูลสถิติ)	โครงการ
หน่วยตัวคูณ (สำหรับชุดข้อมูลสถิติ)	หน่วย
วิธีการคำนวณ (สำหรับชุดข้อมูลสถิติ)	
มาตรฐานการจัดทำข้อมูล (สำหรับชุดข้อมูลสถิติ)	
สถิติทางการ	ไม่ใช่
สร้างโดย	default
สร้างในระบบเมื่อ	23 ตุลาคม 2565
ปรับปรุงครั้งล่าสุดในระบบเมื่อ	24 กรกฎาคม 2566

ผู้ที่เข้ารับการอบรมทักษะอาชีพฝีมือแรงงาน

ข้อมูลการพัฒนาฝีมือแรงงาน การทดสอบมาตรฐานฝีมือแรงงาน การรับรองความรู้ความสามารถ และ การดำเนินการตาม พ.ร.บ.ส่งเสริมการพัฒนาฝีมือแรงงาน พ.ศ. 2545 จังหวัดตราด

ฟิลด์	ค่า
อ้างอิง URL Catalog	
* ประเภทชุดข้อมูล	ข้อมูลสถิติ
ยินยอมให้นำชื่อชุดข้อมูลไปใช้ที่ GD-Catalog	ยินยอม
* ชื่อผู้ติดต่อ	กลุ่มแผนงานและประเมินผล
* อีเมลผู้ติดต่อ	trat_skill@hotmail.com
* วัตถุประสงค์	พันธกิจหน่วยงาน
* หน่วยความถี่ของการปรับปรุงข้อมูล	ปี
ค่าความถี่ของการปรับปรุงข้อมูล (ความถี่น้อยที่สุด)	1
* ขอบเขตเชิงภูมิศาสตร์หรือเชิงพื้นที่	จังหวัด
* แหล่งที่มา	ผลการดำเนินงาน
* รูปแบบการเก็บข้อมูล	- CSV - XLS/XLSX
* หมวดหมู่ข้อมูลตามธรรมาภิบาลข้อมูลภาครัฐ	ข้อมูลสาธารณะ
* สัญญาอนุญาตให้ใช้ข้อมูล	Open Data Common
เงื่อนไขในการเข้าถึงข้อมูล	ไม่มี
URL ข้อมูลเพิ่มเติม	
ภาษาที่ใช้	ไทย
วันที่ปรับปรุงข้อมูลล่าสุด	28 กันยายน 2565
วันที่กำหนดเผยแพร่ข้อมูล	4 มกราคม 2565
ปีข้อมูลที่เริ่มต้นจัดทำ (สำหรับชุดข้อมูลสถิติ)	2563
ปีข้อมูลล่าสุดที่เผยแพร่ (สำหรับชุดข้อมูลสถิติ)	2565
การจัดจำแนก (สำหรับชุดข้อมูลสถิติ)	ไม่มี
หน่วยวัด (สำหรับชุดข้อมูลสถิติ)	ราย
หน่วยตัวคูณ (สำหรับชุดข้อมูลสถิติ)	หน่วย
วิธีการคำนวณ (สำหรับชุดข้อมูลสถิติ)	
มาตรฐานการจัดทำข้อมูล (สำหรับชุดข้อมูลสถิติ)	
สถิติทางการ	ไม่ใช่
สร้างโดย	default
สร้างในระบบเมื่อ	30 กันยายน 2565
ปรับปรุงครั้งล่าสุดในระบบเมื่อ	24 กรกฎาคม 2566

พีชเศรษฐกิจสำคัญ

จำนวน ชนิด ผลผลิต ราคาขายพีชเศรษฐกิจสำคัญ จังหวัดตราด

ฟิลด์	ค่า
อ้างอิง URL Catalog	
* ประเภทชุดข้อมูล	ข้อมูลสถิติ
ยินยอมให้นำชื่อชุดข้อมูลไปใช้ที่ GD-Catalog	ยินยอม
* ชื่อผู้ติดต่อ	กลุ่มสารสนเทศการเกษตร
* อีเมลผู้ติดต่อ	paco_trt@opsmoac.go.th
* วัตถุประสงค์	พันธกิจหน่วยงาน
* หน่วยความถี่ของการปรับปรุงข้อมูล	ปี
ค่าความถี่ของการปรับปรุงข้อมูล (ความถี่น้อยที่สุด)	1
* ขอบเขตเชิงภูมิศาสตร์หรือเชิงพื้นที่	จังหวัด
* แหล่งที่มา	การเก็บรวบรวมข้อมูลของหน่วยงานในกรมส่งเสริมการเกษตร จังหวัดตราด
* รูปแบบการเก็บข้อมูล	- CSV - XLS/XLSX
* หมวดหมู่ข้อมูลตามธรรมาภิบาลข้อมูลภาครัฐ	ข้อมูลสาธารณะ
* สัญญาอนุญาตให้ใช้ข้อมูล	Open Data Common
เงื่อนไขในการเข้าถึงข้อมูล	ไม่มี
URL ข้อมูลเพิ่มเติม	
ภาษาที่ใช้	ไทย
วันที่ปรับปรุงข้อมูลล่าสุด	15 กันยายน 2565
วันที่กำหนดเผยแพร่ข้อมูล	1 มกราคม 2564
ปีข้อมูลที่เริ่มต้นจัดทำ (สำหรับชุดข้อมูลสถิติ)	2560
ปีข้อมูลล่าสุดที่เผยแพร่ (สำหรับชุดข้อมูลสถิติ)	2564
การจัดจำแนก (สำหรับชุดข้อมูลสถิติ)	ไม่มี
หน่วยวัด (สำหรับชุดข้อมูลสถิติ)	
หน่วยตัวคูณ (สำหรับชุดข้อมูลสถิติ)	หน่วย
วิธีการคำนวณ (สำหรับชุดข้อมูลสถิติ)	
มาตรฐานการจัดทำข้อมูล (สำหรับชุดข้อมูลสถิติ)	
สถิติทางการ	ไม่ใช่
สร้างโดย	gsicadmin
สร้างในระบบเมื่อ	30 กันยายน 2566
ปรับปรุงครั้งล่าสุดในระบบเมื่อ	24 กรกฎาคม 2566

สมาชิกยูวชนเกษตรกร

เด็กและเยาวชนในจังหวัดตราด ที่มีอายุระหว่าง 10 - 25 ปี ที่มีความสนใจด้านการเกษตร มารวมตัวกันจัดตั้งเป็นกลุ่มยูวชนเกษตรกร เพื่อพัฒนาความรู้ ประสบการณ์ด้านการเกษตรและการเสริมสร้างทักษะอาชีพ และทักษะการดำเนินชีวิต ซึ่งปัจจุบันกลุ่มยูวชนเกษตรกรแบ่งได้ 3 ประเภท คือ กลุ่มยูวชนเกษตรกรในโรงเรียน กลุ่มยูวชนเกษตรกรนอกโรงเรียน และกลุ่มยูวชนเกษตรกรแบบผสม

ฟิลด์	ค่า
อ้างอิง URL Catalog	
* ประเภทชุดข้อมูล	ข้อมูลสถิติ
ยินยอมให้นำชื่อชุดข้อมูลไปใช้ที่ GD-Catalog	ยินยอม
* ชื่อผู้ติดต่อ	กลุ่มยุทธศาสตร์และสารสนเทศ
* อีเมลผู้ติดต่อ	saraban_trt@opsmoac.com
* วัตถุประสงค์	- เพื่อให้บริการประชาชน - พันธกิจหน่วยงาน
* หน่วยความถี่ของการปรับปรุงข้อมูล	ปี
ค่าความถี่ของการปรับปรุงข้อมูล (ความถี่น้อยที่สุด)	1
* ขอบเขตเชิงภูมิศาสตร์หรือเชิงพื้นที่	อำเภอ
* แหล่งที่มา	โครงการสร้างความเข้มแข็งกลุ่มการผลิตด้านการเกษตร
* รูปแบบการเก็บข้อมูล	CSV
* หมวดหมู่ข้อมูลตามธรรมชาติของข้อมูลภาครัฐ	ข้อมูลสาธารณะ
* สัญญาอนุญาตให้ใช้ข้อมูล	License not specified
เงื่อนไขในการเข้าถึงข้อมูล	ไม่มี
URL ข้อมูลเพิ่มเติม	
ภาษาที่ใช้	ไทย
วันที่ปรับปรุงข้อมูลล่าสุด	15 ธันวาคม 2565
วันที่กำหนดเผยแพร่ข้อมูล	15 ธันวาคม 2565
ปีข้อมูลที่เริ่มต้นจัดทำ (สำหรับชุดข้อมูลสถิติ)	2565
ปีข้อมูลล่าสุดที่เผยแพร่ (สำหรับชุดข้อมูลสถิติ)	2565
การจัดจำแนก (สำหรับชุดข้อมูลสถิติ)	ขอบเขตเชิงภูมิศาสตร์หรือเชิงพื้นที่
หน่วยวัด (สำหรับชุดข้อมูลสถิติ)	ราย
หน่วยตัวคูณ (สำหรับชุดข้อมูลสถิติ)	หน่วย
วิธีการคำนวณ (สำหรับชุดข้อมูลสถิติ)	
มาตรฐานการจัดทำข้อมูล (สำหรับชุดข้อมูลสถิติ)	
สถิติทางการ	ไม่ใช่
สร้างโดย	trat_admin
สร้างในระบบเมื่อ	31 กรกฎาคม 2566
ปรับปรุงครั้งล่าสุดในระบบเมื่อ	31 กรกฎาคม 2566

สมาชิกกลุ่มแม่บ้านเกษตรกร

จำนวนสมาชิกกลุ่มแม่บ้านเกษตรกรจังหวัดตราด จำแนกเป็นรายอำเภอ ในการดำเนินงานของกลุ่มเพื่อสนับสนุนและช่วยเหลือให้สมาชิกในกลุ่มสร้าง รายได้จากการเพิ่มมูลค่าให้กับวัตถุดิบในท้องถิ่น โดยรวมตัวกันเพื่อผลิตสินค้าหลากหลาย รูปแบบ เป็นการสร้างรายได้เสริมให้กับคนในชุมชน เป็นแหล่งเรียนรู้ และพัฒนาสิ่งใหม่ๆ รวมทั้งเป็นการ อนุรักษ์ภูมิปัญญาท้องถิ่นที่มีมาแต่โบราณ อีกทั้งยังได้ใช้วัตถุดิบที่มีในชุมชนให้เกิดประโยชน์สูงสุด ทำให้เกิด ความสามัคคีในการทำงานร่วมกัน ตลอดจนทำให้คุณภาพชีวิตของคนในชุมชนดีขึ้น

ฟิลด์	ค่า
อ้างอิง URL Catalog	
* ประเภทชุดข้อมูล	ข้อมูลสถิติ
ยินยอมให้นำชื่อชุดข้อมูลไปใช้ที่ GD-Catalog	ยินยอม
* ชื่อผู้ติดต่อ	กลุ่มยุทธศาสตร์และสารสนเทศ
* อีเมลผู้ติดต่อ	saraban_trt@opsmoac.com
* วัตถุประสงค์	เพื่อให้บริการประชาชน
* หน่วยความถี่ของการปรับปรุงข้อมูล	ปี
ค่าความถี่ของการปรับปรุงข้อมูล (ความถี่น้อยที่สุด)	1
* ขอบเขตเชิงภูมิศาสตร์หรือเชิงพื้นที่	อำเภอ
* แหล่งที่มา	โครงการสร้างความเข้มแข็งกลุ่มการผลิตด้านการเกษตร
* รูปแบบการเก็บข้อมูล	XLS/XLSX
* หมวดหมู่ข้อมูลตามธรรมาภิบาลข้อมูลภาครัฐ	ข้อมูลสาธารณะ
* สัญญาอนุญาตให้ใช้ข้อมูล	License not specified
เงื่อนไขในการเข้าถึงข้อมูล	ไม่มี
URL ข้อมูลเพิ่มเติม	
ภาษาที่ใช้	ไทย
วันที่ปรับปรุงข้อมูลล่าสุด	31 ตุลาคม 2565
วันที่กำหนดเผยแพร่ข้อมูล	31 ตุลาคม 2565
ปีข้อมูลที่เริ่มต้นจัดทำ (สำหรับชุดข้อมูลสถิติ)	2565
ปีข้อมูลล่าสุดที่เผยแพร่ (สำหรับชุดข้อมูลสถิติ)	2565
การจัดจำแนก (สำหรับชุดข้อมูลสถิติ)	ขอบเขตเชิงภูมิศาสตร์หรือเชิงพื้นที่
หน่วยวัด (สำหรับชุดข้อมูลสถิติ)	ราย
หน่วยตัวคูณ (สำหรับชุดข้อมูลสถิติ)	หน่วย
วิธีการคำนวณ (สำหรับชุดข้อมูลสถิติ)	
มาตรฐานการจัดทำข้อมูล (สำหรับชุดข้อมูลสถิติ)	
สถิติทางการ	ไม่ใช่
สร้างโดย	trat_admin
สร้างในระบบเมื่อ	31 กรกฎาคม 2566
ปรับปรุงครั้งล่าสุดในระบบเมื่อ	31 กรกฎาคม 2566

สมาชิกกลุ่มส่งเสริมอาชีพเกษตรกร

สมาชิกกลุ่มส่งเสริมอาชีพการเกษตรที่ได้รับการถ่ายทอดความรู้และพัฒนาทักษะสู่การเป็นผู้ประกอบการเกษตร เป็นการรวมกลุ่มของเกษตรกรในจังหวัดตราด เพื่อร่วมกันพัฒนาความรู้ความสามารถทางการเกษตรที่ก่อให้เกิดการพัฒนาอาชีพการเกษตร เหมาะสมสอดคล้องกับสถานการณ์ที่จะส่งผลให้เกษตรกรมีรายได้เพิ่มขึ้น มีความมั่นคงในการประกอบอาชีพ พึ่งพาตนเองได้ และมีคุณภาพชีวิตที่ดีขึ้น

ฟิลด์	ค่า
อ้างอิง URL Catalog	
* ประเภทชุดข้อมูล	ข้อมูลสถิติ
ยินยอมให้นำชื่อชุดข้อมูลไปใช้ที่ GD-Catalog	ยินยอม
* ชื่อผู้ติดต่อ	กลุ่มยุทธศาสตร์และสารสนเทศ
* อีเมลผู้ติดต่อ	saraban_trt@opsmoac.com
* วัตถุประสงค์	- เพื่อให้บริการประชาชน - พันธกิจหน่วยงาน
* หน่วยความถี่ของการปรับปรุงข้อมูล	ปี
ค่าความถี่ของการปรับปรุงข้อมูล (ความถี่น้อยที่สุด)	1
* ขอบเขตเชิงภูมิศาสตร์หรือเชิงพื้นที่	อำเภอ
* แหล่งที่มา	โครงการสร้างความเข้มแข็งกลุ่มการผลิตด้านการเกษตร โครงการพัฒนาเกษตรกรปราดเปรื่อง
* รูปแบบการเก็บข้อมูล	CSV
* หมวดหมู่ข้อมูลตามธรรมาภิบาลข้อมูลภาครัฐ	ข้อมูลสาธารณะ
* สัญญาอนุญาตให้ใช้ข้อมูล	License not specified
เงื่อนไขในการเข้าถึงข้อมูล	ไม่มี
URL ข้อมูลเพิ่มเติม	
ภาษาที่ใช้	ไทย
วันที่ปรับปรุงข้อมูลล่าสุด	1 พฤศจิกายน 2565
วันที่กำหนดเผยแพร่ข้อมูล	1 พฤศจิกายน 2565
ปีข้อมูลที่เริ่มต้นจัดทำ (สำหรับชุดข้อมูลสถิติ)	2565
ปีข้อมูลล่าสุดที่เผยแพร่ (สำหรับชุดข้อมูลสถิติ)	2565
การจัดจำแนก (สำหรับชุดข้อมูลสถิติ)	ขอบเขตเชิงภูมิศาสตร์หรือเชิงพื้นที่
หน่วยวัด (สำหรับชุดข้อมูลสถิติ)	ราย
หน่วยตัวคูณ (สำหรับชุดข้อมูลสถิติ)	หน่วย
วิธีการคำนวณ (สำหรับชุดข้อมูลสถิติ)	
มาตรฐานการจัดทำข้อมูล (สำหรับชุดข้อมูลสถิติ)	
สถิติทางการ	ไม่ใช่
สร้างโดย	trat_admin
สร้างในระบบเมื่อ	31 กรกฎาคม 2566
ปรับปรุงครั้งล่าสุดในระบบเมื่อ	31 กรกฎาคม 2566

กลุ่มส่งเสริมอาชีพการเกษตร

กลุ่มส่งเสริมอาชีพการเกษตรที่ได้รับการถ่ายทอดความรู้และพัฒนาทักษะสู่การเป็นผู้ประกอบการ เกษตร เป็นการรวมกลุ่มของเกษตรกรในจังหวัดตราด เพื่อร่วมกันพัฒนาความรู้ความสามารถทางการเกษตร ที่ก่อให้เกิดการพัฒนาอาชีพการเกษตร เหมาะสมสอดคล้องกับสถานการณ์ที่จะส่งผลให้เกษตรกรมีรายได้ เพิ่มขึ้น มีความมั่นคงในการประกอบอาชีพ พึ่งพาตนเองได้ และมีคุณภาพชีวิตที่ดีขึ้น

ฟิลด์	ค่า
อ้างอิง URL Catalog	
* ประเภทชุดข้อมูล	ข้อมูลสถิติ
ยินยอมให้นำชื่อชุดข้อมูลไปใช้ที่ GD-Catalog	ยินยอม
* ชื่อผู้ติดต่อ	กลุ่มยุทธศาสตร์และสารสนเทศ
* อีเมลผู้ติดต่อ	saraban_trt@opsmoac.com
* วัตถุประสงค์	เพื่อให้บริการประชาชน
* หน่วยความถี่ของการปรับปรุงข้อมูล	ปี
ค่าความถี่ของการปรับปรุงข้อมูล (ความถี่น้อยที่สุด)	1
* ขอบเขตเชิงภูมิศาสตร์หรือเชิงพื้นที่	ไม่มี
* แหล่งที่มา	โครงการสร้างความเข้มแข็งกลุ่มการผลิตด้านการเกษตร โครงการพัฒนาเกษตรกรปราดเปรื่อง
* รูปแบบการเก็บข้อมูล	XLS/XLSX
* หมวดหมู่ข้อมูลตามธรรมชาติของข้อมูลภาครัฐ	ข้อมูลสาธารณะ
* สัญญาอนุญาตให้ใช้ข้อมูล	License not specified
เงื่อนไขในการเข้าถึงข้อมูล	ไม่มี
URL ข้อมูลเพิ่มเติม	
ภาษาที่ใช้	ไทย
วันที่ปรับปรุงข้อมูลล่าสุด	1 พฤศจิกายน 2565
วันที่กำหนดเผยแพร่ข้อมูล	1 พฤศจิกายน 2565
ปีข้อมูลที่เริ่มต้นจัดทำ (สำหรับชุดข้อมูลสถิติ)	2565
ปีข้อมูลล่าสุดที่เผยแพร่ (สำหรับชุดข้อมูลสถิติ)	2565
การจัดจำแนก (สำหรับชุดข้อมูลสถิติ)	ขอบเขตเชิงภูมิศาสตร์หรือเชิงพื้นที่
หน่วยวัด (สำหรับชุดข้อมูลสถิติ)	กลุ่ม, ราย
หน่วยตัวคูณ (สำหรับชุดข้อมูลสถิติ)	หน่วย
วิธีการคำนวณ (สำหรับชุดข้อมูลสถิติ)	
มาตรฐานการจัดทำข้อมูล (สำหรับชุดข้อมูลสถิติ)	
สถิติทางการ	ไม่ใช่
สร้างโดย	trat_admin
สร้างในระบบเมื่อ	31 กรกฎาคม 2566
ปรับปรุงครั้งล่าสุดในระบบเมื่อ	31 กรกฎาคม 2566

พื้นที่ปลูกทุเรียน

จำนวนพื้นที่การปลูกทุเรียนทั้งหมดของจังหวัดตราด รายอำเภอ จำแนกตามเนื้อที่ยืนต้น และเนื้อที่ให้ผลผลิต

ฟิลด์	ค่า
อ้างอิง URL Catalog	
* ประเภทชุดข้อมูล	ข้อมูลสถิติ
ยินยอมให้นำชื่อชุดข้อมูลไปใช้ที่ GD-Catalog	ยินยอม
* ชื่อผู้ติดต่อ	กลุ่มยุทธศาสตร์และสารสนเทศ
* อีเมลผู้ติดต่อ	saraban_trt@opsmoac.com
* วัตถุประสงค์	เพื่อให้บริการประชาชน
* หน่วยความถี่ของการปรับปรุงข้อมูล	ปี
ค่าความถี่ของการปรับปรุงข้อมูล (ความถี่น้อยที่สุด)	1
* ขอบเขตเชิงภูมิศาสตร์หรือเชิงพื้นที่	ไม่มี
* แหล่งที่มา	โครงการระบบส่งเสริมเกษตรจังหวัดตราด
* รูปแบบการเก็บข้อมูล	XLS/XLSX
* หมวดหมู่ข้อมูลตามธรรมาภิบาลข้อมูลภาครัฐ	ข้อมูลสาธารณะ
* สัญญาอนุญาตให้ใช้ข้อมูล	License not specified
เงื่อนไขในการเข้าถึงข้อมูล	ไม่มี
URL ข้อมูลเพิ่มเติม	
ภาษาที่ใช้	ไทย
วันที่ปรับปรุงข้อมูลล่าสุด	15 ธันวาคม 2565
วันที่กำหนดเผยแพร่ข้อมูล	1 ตุลาคม 2564
ปีข้อมูลที่เริ่มต้นจัดทำ (สำหรับชุดข้อมูลสถิติ)	2560
ปีข้อมูลล่าสุดที่เผยแพร่ (สำหรับชุดข้อมูลสถิติ)	2565
การจัดจำแนก (สำหรับชุดข้อมูลสถิติ)	ขอบเขตเชิงภูมิศาสตร์หรือเชิงพื้นที่
หน่วยวัด (สำหรับชุดข้อมูลสถิติ)	ไร่
หน่วยตัวคูณ (สำหรับชุดข้อมูลสถิติ)	หน่วย
วิธีการคำนวณ (สำหรับชุดข้อมูลสถิติ)	
มาตรฐานการจัดทำข้อมูล (สำหรับชุดข้อมูลสถิติ)	
สถิติทางการ	ไม่ใช่
สร้างโดย	trat_admin
สร้างในระบบเมื่อ	3 พฤษภาคม 2566
ปรับปรุงครั้งล่าสุดในระบบเมื่อ	31 กรกฎาคม 2566

โรงงานแปรรูปทุเรียน

โรงงานแปรรูปทุเรียน ผลิตภัณฑ์ต่าง ๆ ที่ทำจากทุเรียน เพื่อจำหน่ายทั้งในและต่างประเทศ

ฟิลด์	ค่า
อ้างอิง URL Catalog	
* ประเภทชุดข้อมูล	ข้อมูลสถิติ
ยินยอมให้นำชื่อชุดข้อมูลไปใช้ที่ GD-Catalog	ยินยอม
* ชื่อผู้ติดต่อ	กลุ่มนโยบายและแผนงาน กลุ่มโรงงานอุตสาหกรรม
* อีเมลผู้ติดต่อ	moi_trat@industry.go.th
* วัตถุประสงค์	พันธกิจหน่วยงาน
* หน่วยความถี่ของการปรับปรุงข้อมูล	ปี
ค่าความถี่ของการปรับปรุงข้อมูล (ความถี่น้อยที่สุด)	1
* ขอบเขตเชิงภูมิศาสตร์หรือเชิงพื้นที่	ไม่มี
* แหล่งที่มา	การเก็บข้อมูลการลงทะเบียนของผู้ประกอบการโรงงาน
* รูปแบบการเก็บข้อมูล	- XLS/XLSX
* หมวดหมู่ข้อมูลตามธรรมาภิบาลข้อมูลภาครัฐ	ข้อมูลสาธารณะ
* สัญญาอนุญาตให้ใช้ข้อมูล	License not specified
เงื่อนไขในการเข้าถึงข้อมูล	ไม่มี
URL ข้อมูลเพิ่มเติม	
ภาษาที่ใช้	ไทย
วันที่ปรับปรุงข้อมูลล่าสุด	3 กุมภาพันธ์ 2566
วันที่กำหนดเผยแพร่ข้อมูล	
ปีข้อมูลที่เริ่มต้นจัดทำ (สำหรับชุดข้อมูลสถิติ)	2548
ปีข้อมูลล่าสุดที่เผยแพร่ (สำหรับชุดข้อมูลสถิติ)	2565
การจัดจำแนก (สำหรับชุดข้อมูลสถิติ)	ไม่มี
หน่วยวัด (สำหรับชุดข้อมูลสถิติ)	แห่ง
หน่วยตัวคูณ (สำหรับชุดข้อมูลสถิติ)	หน่วย
วิธีการคำนวณ (สำหรับชุดข้อมูลสถิติ)	
มาตรฐานการจัดทำข้อมูล (สำหรับชุดข้อมูลสถิติ)	
สถิติทางการ	ไม่ใช่
สร้างโดย	trat_admin
สร้างในระบบเมื่อ	31 กรกฎาคม 2566
ปรับปรุงครั้งล่าสุดในระบบเมื่อ	31 กรกฎาคม 2566

เกษตรกรแปลงใหญ่ทุเรียน

เกษตรกรแปลงใหญ่ทุเรียนในจังหวัดตราดที่ได้รับการสนับสนุนงบประมาณซึ่งเป็นข้อมูลพื้นฐานตามแบบจัดเก็บข้อมูลพื้นฐานและพิกัดพื้นที่

ฟิลด์	ค่า
อ้างอิง URL Catalog	
* ประเภทชุดข้อมูล	ข้อมูลสถิติ
ยินยอมให้นำชื่อชุดข้อมูลไปใช้ที่ GD-Catalog	ยินยอม
* ชื่อผู้ติดต่อ	กลุ่มยุทธศาสตร์และสารสนเทศ
* อีเมลผู้ติดต่อ	saraban_trt@opsmoac.go.th
* วัตถุประสงค์	- เพื่อให้บริการประชาชน - พันธกิจหน่วยงาน
* หน่วยความถี่ของการปรับปรุงข้อมูล	ปี
ค่าความถี่ของการปรับปรุงข้อมูล (ความถี่น้อยที่สุด)	1
* ขอบเขตเชิงภูมิศาสตร์หรือเชิงพื้นที่	ตำบล
* แหล่งที่มา	โครงการระบบส่งเสริมการเกษตรแปลงใหญ่
* รูปแบบการเก็บข้อมูล	CSV
* หมวดหมู่ข้อมูลตามธรรมาภิบาลข้อมูลภาครัฐ	ข้อมูลสาธารณะ
* สัญญาอนุญาตให้ใช้ข้อมูล	License not specified
เงื่อนไขในการเข้าถึงข้อมูล	ไม่มี
URL ข้อมูลเพิ่มเติม	
ภาษาที่ใช้	ไทย
วันที่ปรับปรุงข้อมูลล่าสุด	5 มกราคม 2566
วันที่กำหนดเผยแพร่ข้อมูล	5 มกราคม 2566
ปีข้อมูลที่เริ่มต้นจัดทำ (สำหรับชุดข้อมูลสถิติ)	2559
ปีข้อมูลล่าสุดที่เผยแพร่ (สำหรับชุดข้อมูลสถิติ)	2566
การจัดจำแนก (สำหรับชุดข้อมูลสถิติ)	- ขอบเขตเชิงภูมิศาสตร์หรือเชิงพื้นที่ - อื่นๆ
หน่วยวัด (สำหรับชุดข้อมูลสถิติ)	ราย
หน่วยตัวคูณ (สำหรับชุดข้อมูลสถิติ)	หน่วย
วิธีการคำนวณ (สำหรับชุดข้อมูลสถิติ)	
มาตรฐานการจัดทำข้อมูล (สำหรับชุดข้อมูลสถิติ)	
สถิติทางการ	ไม่ใช่
สร้างโดย	Trat_admin
สร้างในระบบเมื่อ	31 กรกฎาคม 2566
ปรับปรุงครั้งล่าสุดในระบบเมื่อ	31 กรกฎาคม 2566

แปลงใหญ่ทุเรียน

แปลงปลูกทุเรียน ที่ได้รับจัดตั้งแปลงใหญ่ทุเรียนจังหวัดตราด จำแนกตามพื้นที่ และปีที่จัดตั้ง

ฟิลด์	ค่า
อ้างอิง URL Catalog	
* ประเภทชุดข้อมูล	ข้อมูลสถิติ
ยินยอมให้นำชื่อชุดข้อมูลไปใช้ที่ GD-Catalog	ยินยอม
* ชื่อผู้ติดต่อ	กลุ่มยุทธศาสตร์และสารสนเทศ
* อีเมลผู้ติดต่อ	saraban_trt@opsmoac.go.th
* วัตถุประสงค์	เพื่อให้บริการประชาชน พันธกิจหน่วยงาน
* หน่วยความถี่ของการปรับปรุงข้อมูล	ปี
ค่าความถี่ของการปรับปรุงข้อมูล (ความถี่น้อยที่สุด)	1
* ขอบเขตเชิงภูมิศาสตร์หรือเชิงพื้นที่	ตำบล
* แหล่งที่มา	โครงการระบบส่งเสริมการเกษตรแปลงใหญ่
* รูปแบบการเก็บข้อมูล	CSV
* หมวดหมู่ข้อมูลตามธรรมาภิบาลข้อมูลภาครัฐ	ข้อมูลสาธารณะ
* สัญญาอนุญาตให้ใช้ข้อมูล	License not specified
เงื่อนไขในการเข้าถึงข้อมูล	ไม่มี
URL ข้อมูลเพิ่มเติม	
ภาษาที่ใช้	ไทย
วันที่ปรับปรุงข้อมูลล่าสุด	5 มกราคม 2566
วันที่กำหนดเผยแพร่ข้อมูล	5 มกราคม 2566
ปีข้อมูลที่เริ่มต้นจัดทำ (สำหรับชุดข้อมูลสถิติ)	2559
ปีข้อมูลล่าสุดที่เผยแพร่ (สำหรับชุดข้อมูลสถิติ)	2566
การจัดจำแนก (สำหรับชุดข้อมูลสถิติ)	- ขอบเขตเชิงภูมิศาสตร์หรือเชิงพื้นที่ - อื่นๆ
หน่วยวัด (สำหรับชุดข้อมูลสถิติ)	แปลง
หน่วยตัวคูณ (สำหรับชุดข้อมูลสถิติ)	หน่วย
วิธีการคำนวณ (สำหรับชุดข้อมูลสถิติ)	
มาตรฐานการจัดทำข้อมูล (สำหรับชุดข้อมูลสถิติ)	
สถิติทางการ	ไม่ใช่
สร้างโดย	Trat_admin
สร้างในระบบเมื่อ	31 กรกฎาคม 2566
ปรับปรุงครั้งล่าสุดในระบบเมื่อ	31 กรกฎาคม 2566

พื้นที่แปลงใหญ่ทุเรียน

พื้นที่ปลูกทุเรียนที่ได้รับการจัดตั้งเป็นพื้นที่แปลงใหญ่ทุเรียน

ฟิลด์	ค่า
อ้างอิง URL Catalog	
* ประเภทชุดข้อมูล	ข้อมูลสถิติ
ยินยอมให้นำชื่อชุดข้อมูลไปใช้ที่ GD-Catalog	ยินยอม
* ชื่อผู้ติดต่อ	กลุ่มยุทธศาสตร์และสารสนเทศ
* อีเมลผู้ติดต่อ	saraban_trt@opsmoac.go.th
* วัตถุประสงค์	- เพื่อให้บริการประชาชน - พันธกิจหน่วยงาน
* หน่วยความถี่ของการปรับปรุงข้อมูล	ปี
ค่าความถี่ของการปรับปรุงข้อมูล (ความถี่น้อยที่สุด)	1
* ขอบเขตเชิงภูมิศาสตร์หรือเชิงพื้นที่	ตำบล
* แหล่งที่มา	โครงการระบบส่งเสริมการเกษตรแปลงใหญ่
* รูปแบบการเก็บข้อมูล	CSV
* หมวดหมู่ข้อมูลตามธรรมาภิบาลข้อมูลภาครัฐ	ข้อมูลสาธารณะ
* สัญญาอนุญาตให้ใช้ข้อมูล	License not specified
เงื่อนไขในการเข้าถึงข้อมูล	ไม่มี
URL ข้อมูลเพิ่มเติม	
ภาษาที่ใช้	ไทย
วันที่ปรับปรุงข้อมูลล่าสุด	5 มกราคม 2566
วันที่กำหนดเผยแพร่ข้อมูล	5 มกราคม 2566
ปีข้อมูลที่เริ่มต้นจัดทำ (สำหรับชุดข้อมูลสถิติ)	2559
ปีข้อมูลล่าสุดที่เผยแพร่ (สำหรับชุดข้อมูลสถิติ)	2566
การจัดจำแนก (สำหรับชุดข้อมูลสถิติ)	- ขอบเขตเชิงภูมิศาสตร์หรือเชิงพื้นที่ - อื่นๆ
หน่วยวัด (สำหรับชุดข้อมูลสถิติ)	ไร่
หน่วยตัวคูณ (สำหรับชุดข้อมูลสถิติ)	หน่วย
วิธีการคำนวณ (สำหรับชุดข้อมูลสถิติ)	
มาตรฐานการจัดทำข้อมูล (สำหรับชุดข้อมูลสถิติ)	
สถิติทางการ	ไม่ใช่
สร้างโดย	Trat_admin
สร้างในระบบเมื่อ	31 กรกฎาคม 2566
ปรับปรุงครั้งล่าสุดในระบบเมื่อ	31 กรกฎาคม 2566

ข้อมูลพื้นฐานด้านการเกษตร

เพื่อเป็นข้อมูลในการจัดทำแผนพัฒนาการเกษตรและสหกรณ์ของจังหวัด ภายใต้โครงการการป้องกัน และการแก้ไขปัญหาด้านการเกษตรและสหกรณ์ ตลอดจนการให้บริการข้อมูลข่าวสาร แก่ส่วนราชการ เกษตรกร และผู้ที่สนใจทั่วไป

ฟิลด์	ค่า
อ้างอิง URL Catalog	
* ประเภทชุดข้อมูล	ข้อมูลประเภทอื่นๆ
ยินยอมให้นำชื่อชุดข้อมูลไปใช้ที่ GD-Catalog	ยินยอม
* ชื่อผู้ติดต่อ	กลุ่มสารสนเทศการเกษตร
* อีเมลผู้ติดต่อ	saraban_trt@opsmoac.go.th
* วัตถุประสงค์	พันธกิจหน่วยงาน
* หน่วยความถี่ของการปรับปรุงข้อมูล	เดือน
ค่าความถี่ของการปรับปรุงข้อมูล (ความถี่น้อยที่สุด)	1
* ขอบเขตเชิงภูมิศาสตร์หรือเชิงพื้นที่	ไม่มี
* แหล่งที่มา	โครงการป้องกัน และการแก้ไขปัญหาด้านการเกษตรและสหกรณ์
* รูปแบบการเก็บข้อมูล	HTML
* หมวดหมู่ข้อมูลตามธรรมาภิบาลข้อมูลภาครัฐ	ข้อมูลสาธารณะ
* สัญญาอนุญาตให้ใช้ข้อมูล	License not specified
เงื่อนไขในการเข้าถึงข้อมูล	ไม่มี
URL ข้อมูลเพิ่มเติม	
ภาษาที่ใช้	ไทย
วันที่ปรับปรุงข้อมูลล่าสุด	1 พฤศจิกายน 2562
วันที่กำหนดเผยแพร่ข้อมูล	3 มีนาคม 2566
ปีข้อมูลที่เริ่มต้นจัดทำ (สำหรับชุดข้อมูลสถิติ)	2562
ปีข้อมูลล่าสุดที่เผยแพร่ (สำหรับชุดข้อมูลสถิติ)	2566
การจัดจำแนก (สำหรับชุดข้อมูลสถิติ)	
หน่วยวัด (สำหรับชุดข้อมูลสถิติ)	
หน่วยตัวคูณ (สำหรับชุดข้อมูลสถิติ)	
วิธีการคำนวณ (สำหรับชุดข้อมูลสถิติ)	
มาตรฐานการจัดทำข้อมูล (สำหรับชุดข้อมูลสถิติ)	
สถิติทางการ	
สร้างโดย	trat_admin
สร้างในระบบเมื่อ	31 กรกฎาคม 2566
ปรับปรุงครั้งล่าสุดในระบบเมื่อ	31 กรกฎาคม 2566

รายได้จากการท่องเที่ยว

รายได้จากการท่องเที่ยว จังหวัดตราด

ฟิลด์	ค่า
อ้างอิง URL Catalog	
* ประเภทชุดข้อมูล	ข้อมูลสถิติ
ยินยอมให้นำชื่อชุดข้อมูลไปใช้ที่ GD-Catalog	ยินยอม
* ชื่อผู้ติดต่อ	สำนักงานการท่องเที่ยวและกีฬาจังหวัดตราด
* อีเมลผู้ติดต่อ	trat@mots.go.th
* วัตถุประสงค์	พันธกิจหน่วยงาน
* หน่วยความถี่ของการปรับปรุงข้อมูล	ปี
ค่าความถี่ของการปรับปรุงข้อมูล (ความถี่น้อยที่สุด)	1
* ขอบเขตเชิงภูมิศาสตร์หรือเชิงพื้นที่	จังหวัด
* แหล่งที่มา	โครงการค่าใช้จ่ายในการสำรวจเครื่องชี้วัดภาวะเศรษฐกิจภาคบริการ ด้านการท่องเที่ยว
* รูปแบบการเก็บข้อมูล	- CSV - XLS/XLSX
* หมวดหมู่ข้อมูลตามธรรมาภิบาลข้อมูลภาครัฐ	ข้อมูลสาธารณะ
* สัญญาอนุญาตให้ใช้ข้อมูล	Open Data Common
เงื่อนไขในการเข้าถึงข้อมูล	ไม่มี
URL ข้อมูลเพิ่มเติม	
ภาษาที่ใช้	ไทย
วันที่ปรับปรุงข้อมูลล่าสุด	9 มีนาคม 2566
วันที่กำหนดเผยแพร่ข้อมูล	1 เมษายน 2559
ปีข้อมูลที่เริ่มต้นจัดทำ (สำหรับชุดข้อมูลสถิติ)	2558
ปีข้อมูลล่าสุดที่เผยแพร่ (สำหรับชุดข้อมูลสถิติ)	2565
การจัดจำแนก (สำหรับชุดข้อมูลสถิติ)	ไม่มี
หน่วยวัด (สำหรับชุดข้อมูลสถิติ)	บาท
หน่วยตัวคูณ (สำหรับชุดข้อมูลสถิติ)	ล้าน
วิธีการคำนวณ (สำหรับชุดข้อมูลสถิติ)	
มาตรฐานการจัดทำข้อมูล (สำหรับชุดข้อมูลสถิติ)	
สถิติทางการ	ไม่ใช่
สร้างโดย	gsicadmin
สร้างในระบบเมื่อ	23 ตุลาคม 2565
ปรับปรุงครั้งล่าสุดในระบบเมื่อ	31 กรกฎาคม 2566

นักท่องเที่ยว

จำนวนนักท่องเที่ยวและผู้มาเยือน จังหวัดตราด

ฟิลด์	ค่า
อ้างอิง URL Catalog	
* ประเภทชุดข้อมูล	ข้อมูลสถิติ
ยินยอมให้นำชื่อชุดข้อมูลไปใช้ที่ GD-Catalog	ยินยอม
* ชื่อผู้ติดต่อ	กลุ่มส่งเสริมและพัฒนาด้านการท่องเที่ยว
* อีเมลผู้ติดต่อ	trat@mots.go.th
* วัตถุประสงค์	พันธกิจหน่วยงาน
* หน่วยความถี่ของการปรับปรุงข้อมูล	ปี
ค่าความถี่ของการปรับปรุงข้อมูล (ความถี่น้อยที่สุด)	1
* ขอบเขตเชิงภูมิศาสตร์หรือเชิงพื้นที่	จังหวัด
* แหล่งที่มา	โครงการค่าใช้จ่ายในการสำรวจเครื่องชี้วัดภาวะเศรษฐกิจภาคบริการ ด้านการท่องเที่ยว
* รูปแบบการเก็บข้อมูล	- CSV - XLS/XLSX
* หมวดหมู่ข้อมูลตามธรรมาภิบาลข้อมูลภาครัฐ	ข้อมูลสาธารณะ
* สัญญาอนุญาตให้ใช้ข้อมูล	Open Data Common
เงื่อนไขในการเข้าถึงข้อมูล	ไม่มี
URL ข้อมูลเพิ่มเติม	
ภาษาที่ใช้	ไทย
วันที่ปรับปรุงข้อมูลล่าสุด	9 มีนาคม 2566
วันที่กำหนดเผยแพร่ข้อมูล	1 เมษายน 2559
ปีข้อมูลที่เริ่มต้นจัดทำ (สำหรับชุดข้อมูลสถิติ)	2558
ปีข้อมูลล่าสุดที่เผยแพร่ (สำหรับชุดข้อมูลสถิติ)	2565
การจัดจำแนก (สำหรับชุดข้อมูลสถิติ)	ไม่มี
หน่วยวัด (สำหรับชุดข้อมูลสถิติ)	ราย
หน่วยตัวคูณ (สำหรับชุดข้อมูลสถิติ)	หน่วย
วิธีการคำนวณ (สำหรับชุดข้อมูลสถิติ)	
มาตรฐานการจัดทำข้อมูล (สำหรับชุดข้อมูลสถิติ)	
สถิติทางการ	ไม่ใช่
สร้างโดย	gsicadmin
สร้างในระบบเมื่อ	23 ตุลาคม 2565
ปรับปรุงครั้งล่าสุดในระบบเมื่อ	31 กรกฎาคม 2566

อาสาสมัครเพื่อการท่องเที่ยวที่ได้รับการฝึกอบรม

สำนักงานการท่องเที่ยวและกีฬาจังหวัดตราดได้จัดกิจกรรมพัฒนาศักยภาพเครือข่ายความปลอดภัยด้านการท่องเที่ยว เพื่อให้ความรู้แก่อาสาสมัครเพื่อการท่องเที่ยวภายในจังหวัดตราด

ฟิลด์	ค่า
อ้างอิง URL Catalog	
* ประเภทชุดข้อมูล	ข้อมูลสถิติ
ยินยอมให้นำชื่อชุดข้อมูลไปใช้ที่ GD-Catalog	ยินยอม
* ชื่อผู้ติดต่อ	กลุ่มส่งเสริมและพัฒนาการท่องเที่ยว
* อีเมลผู้ติดต่อ	trat@mots.go.th
* วัตถุประสงค์	พันธกิจหน่วยงาน
* หน่วยความถี่ของการปรับปรุงข้อมูล	ปี
ค่าความถี่ของการปรับปรุงข้อมูล (ความถี่น้อยที่สุด)	1
* ขอบเขตเชิงภูมิศาสตร์หรือเชิงพื้นที่	จังหวัด
* แหล่งที่มา	กิจกรรมพัฒนาศักยภาพเครือข่ายความปลอดภัยด้านการท่องเที่ยว
* รูปแบบการเก็บข้อมูล	- XLS/XLSX
* หมวดหมู่ข้อมูลตามธรรมาภิบาลข้อมูลภาครัฐ	ข้อมูลสาธารณะ
* สัญญาอนุญาตให้ใช้ข้อมูล	License not specified
เงื่อนไขในการเข้าถึงข้อมูล	ไม่มี
URL ข้อมูลเพิ่มเติม	
ภาษาที่ใช้	ไทย
วันที่ปรับปรุงข้อมูลล่าสุด	1 ธันวาคม 2565
วันที่กำหนดเผยแพร่ข้อมูล	1 ธันวาคม 2565
ปีข้อมูลที่เริ่มต้นจัดทำ (สำหรับชุดข้อมูลสถิติ)	2565
ปีข้อมูลล่าสุดที่เผยแพร่ (สำหรับชุดข้อมูลสถิติ)	2565
การจัดจำแนก (สำหรับชุดข้อมูลสถิติ)	ไม่มี
หน่วยวัด (สำหรับชุดข้อมูลสถิติ)	ราย
หน่วยตัวคูณ (สำหรับชุดข้อมูลสถิติ)	หน่วย
วิธีการคำนวณ (สำหรับชุดข้อมูลสถิติ)	
มาตรฐานการจัดทำข้อมูล (สำหรับชุดข้อมูลสถิติ)	
สถิติทางการ	ไม่ใช่
สร้างโดย	gsicadmin
สร้างในระบบเมื่อ	31 กรกฎาคม 2566
ปรับปรุงครั้งล่าสุดในระบบเมื่อ	31 กรกฎาคม 2566

ตำรวจท่องเที่ยว life guard และเจ้าหน้าที่ช่วยเหลือตำรวจท่องเที่ยว

จำนวนเจ้าหน้าที่ในสถานีตำรวจท่องเที่ยวจังหวัดตราด ที่คอยบริการและช่วยเหลือนักท่องเที่ยวที่เข้ามาท่องเที่ยวภายในจังหวัดตราด

ฟิลด์	ค่า
อ้างอิง URL Catalog	
* ประเภทชุดข้อมูล	ข้อมูลสถิติ
ยินยอมให้นำชื่อชุดข้อมูลไปใช้ที่ GD-Catalog	ยินยอม
* ชื่อผู้ติดต่อ	ฝ่ายอำนวยการ
* อีเมลผู้ติดต่อ	trattouristpolice26@outlook.co.th
* วัตถุประสงค์	เพื่อให้บริการประชาชน
* หน่วยความถี่ของการปรับปรุงข้อมูล	ปี
ค่าความถี่ของการปรับปรุงข้อมูล (ความถี่น้อยที่สุด)	1
* ขอบเขตเชิงภูมิศาสตร์หรือเชิงพื้นที่	จังหวัด
* แหล่งที่มา	รวบรวมจากการจัดเก็บข้อมูลของกองบัญชาการตำรวจท่องเที่ยว
* รูปแบบการเก็บข้อมูล	- CSV - XLS/XLSX
* หมวดหมู่ข้อมูลตามธรรมาภิบาลข้อมูลภาครัฐ	ข้อมูลสาธารณะ
* สัญญาอนุญาตให้ใช้ข้อมูล	License not specified
เงื่อนไขในการเข้าถึงข้อมูล	ไม่มี
URL ข้อมูลเพิ่มเติม	
ภาษาที่ใช้	ไทย
วันที่ปรับปรุงข้อมูลล่าสุด	1 ธันวาคม 2565
วันที่กำหนดเผยแพร่ข้อมูล	1 มกราคม 2563
ปีข้อมูลที่เริ่มต้นจัดทำ (สำหรับชุดข้อมูลสถิติ)	2563
ปีข้อมูลล่าสุดที่เผยแพร่ (สำหรับชุดข้อมูลสถิติ)	2566
การจัดจำแนก (สำหรับชุดข้อมูลสถิติ)	ไม่มี
หน่วยวัด (สำหรับชุดข้อมูลสถิติ)	ราย
หน่วยตัวคูณ (สำหรับชุดข้อมูลสถิติ)	หน่วย
วิธีการคำนวณ (สำหรับชุดข้อมูลสถิติ)	
มาตรฐานการจัดทำข้อมูล (สำหรับชุดข้อมูลสถิติ)	
สถิติทางการ	ไม่ใช่
สร้างโดย	Trat_admin
สร้างในระบบเมื่อ	31 กรกฎาคม 2566
ปรับปรุงครั้งล่าสุดในระบบเมื่อ	31 กรกฎาคม 2566

ที่พักระดับมาตรฐาน

โรงแรม/รีสอร์ท/เกสเฮาส์/Home stay ในจังหวัดตราดที่ได้รับระดับมาตรฐาน

ฟิลด์	ค่า
อ้างอิง URL Catalog	
* ประเภทชุดข้อมูล	ข้อมูลสถิติ
ยินยอมให้นำชื่อชุดข้อมูลไปใช้ที่ GD-Catalog	ยินยอม
* ชื่อผู้ติดต่อ	กลุ่มส่งเสริมและพัฒนาด้านการท่องเที่ยว
* อีเมลผู้ติดต่อ	trat@mots.go.th
* วัตถุประสงค์	พันธกิจหน่วยงาน
* หน่วยความถี่ของการปรับปรุงข้อมูล	ปี
ค่าความถี่ของการปรับปรุงข้อมูล (ความถี่น้อยที่สุด)	1
* ขอบเขตเชิงภูมิศาสตร์หรือเชิงพื้นที่	จังหวัด
* แหล่งที่มา	โครงการ Amazing Thailand Safety and Health Administration (SHA)
* รูปแบบการเก็บข้อมูล	- XLS/XLSX
* หมวดหมู่ข้อมูลตามธรรมาภิบาลข้อมูลภาครัฐ	ข้อมูลสาธารณะ
* สัญญาอนุญาตให้ใช้ข้อมูล	License not specified
เงื่อนไขในการเข้าถึงข้อมูล	ไม่มี
URL ข้อมูลเพิ่มเติม	
ภาษาที่ใช้	ไทย
วันที่ปรับปรุงข้อมูลล่าสุด	16 มกราคม 2566
วันที่กำหนดเผยแพร่ข้อมูล	16 มกราคม 2566
ปีข้อมูลที่เริ่มต้นจัดทำ (สำหรับชุดข้อมูลสถิติ)	2565
ปีข้อมูลล่าสุดที่เผยแพร่ (สำหรับชุดข้อมูลสถิติ)	2565
การจัดจำแนก (สำหรับชุดข้อมูลสถิติ)	ไม่มี
หน่วยวัด (สำหรับชุดข้อมูลสถิติ)	แห่ง
หน่วยตัวคูณ (สำหรับชุดข้อมูลสถิติ)	หน่วย
วิธีการคำนวณ (สำหรับชุดข้อมูลสถิติ)	
มาตรฐานการจัดทำข้อมูล (สำหรับชุดข้อมูลสถิติ)	
สถิติทางการ	ไม่ใช่
สร้างโดย	trat_admin
สร้างในระบบเมื่อ	31 กรกฎาคม 2566
ปรับปรุงครั้งล่าสุดในระบบเมื่อ	31 กรกฎาคม 2566

จำนวนรถโดยสาร

จำนวนรถโดยสารในจังหวัดตราด ที่มีการจำแนกเป็นประจำทาง ไม่ประจำทาง และส่วนบุคคล

ฟิลด์	ค่า
อ้างอิง URL Catalog	
* ประเภทชุดข้อมูล	ข้อมูลสถิติ
ยินยอมให้นำชื่อชุดข้อมูลไปใช้ที่ GD-Catalog	ยินยอม
* ชื่อผู้ติดต่อ	กลุ่มวิชาการขนส่ง
* อีเมลผู้ติดต่อ	saraban-trt@dlt.mail.go.th
* วัตถุประสงค์	- เพื่อให้บริการประชาชน - พันธกิจหน่วยงาน
* หน่วยความถี่ของการปรับปรุงข้อมูล	ปี
ค่าความถี่ของการปรับปรุงข้อมูล (ความถี่น้อยที่สุด)	1
* ขอบเขตเชิงภูมิศาสตร์หรือเชิงพื้นที่	จังหวัด
* แหล่งที่มา	รวบรวมข้อมูลผู้ประกอบการขนส่งสาธารณะ สำนักงานขนส่งจังหวัดตราด
* รูปแบบการเก็บข้อมูล	- XLS/XLSX
* หมวดหมู่ข้อมูลตามธรรมาภิบาลข้อมูลภาครัฐ	ข้อมูลสาธารณะ
* สัญญาอนุญาตให้ใช้ข้อมูล	License not specified
เงื่อนไขในการเข้าถึงข้อมูล	ไม่มี
URL ข้อมูลเพิ่มเติม	
ภาษาที่ใช้	ไทย
วันที่ปรับปรุงข้อมูลล่าสุด	14 มกราคม 2565
วันที่กำหนดเผยแพร่ข้อมูล	20 มกราคม 2561
ปีข้อมูลที่เริ่มต้นจัดทำ (สำหรับชุดข้อมูลสถิติ)	2560
ปีข้อมูลล่าสุดที่เผยแพร่ (สำหรับชุดข้อมูลสถิติ)	2564
การจัดจำแนก (สำหรับชุดข้อมูลสถิติ)	ไม่มี
หน่วยวัด (สำหรับชุดข้อมูลสถิติ)	คัน
หน่วยตัวคูณ (สำหรับชุดข้อมูลสถิติ)	หน่วย
วิธีการคำนวณ (สำหรับชุดข้อมูลสถิติ)	
มาตรฐานการจัดทำข้อมูล (สำหรับชุดข้อมูลสถิติ)	
สถิติทางการ	ไม่ใช่
สร้างโดย	trat_admin
สร้างในระบบเมื่อ	31 กรกฎาคม 2566
ปรับปรุงครั้งล่าสุดในระบบเมื่อ	31 กรกฎาคม 2566