สำนักงานสถิติแห่งชาติ

# แผนพัฒนาสถิติระดับพื้นที่ จังหวัดนครนายก

ฉบับที่ 2 (พ.ศ.2561-2564)

(ฉบับปรับปรุง)

พ.ศ.2563

โดยคณะกรรมการสถิติระดับจังหวัด

# แผนพัฒนาสถิติระดับพื้นที่

# จังหวัดนครนายก

ฉบับที่ 2 (พ.ศ.2561-2564)

## ฉบับปรับปรุง พ.ศ.2563

สำนักงานสถิติแห่งชาติ

# คำนำ

แผนพัฒนาสถิติระดับพื้นที่จังหวัดนครนายก จัดทำขึ้นครั้งแรกในปี 2557 ภายใต้ความร่วมมือทางวิชาการของสำนักงานสถิติแห่งชาติ กระทรวงมหาดไทย และสำนักงานคณะกรรมการพัฒนาระบบราชการ (ก.พ.ร.) เพื่อใช้เป็นเครื่องมือในการบูรณาการข้อมูลสถิติระดับพื้นที่ที่ตอบโจทย์ยุทธศาสตร์ของจังหวัดในลักษณะ Agenda Based รวมทั้งพัฒนาข้อมูลสถิติในระดับพื้นที่ให้สอดคล้องกับทิศทางการขับเคลื่อนแผนแม่บทระบบสถิติประเทศไทย ฉบับที่ 1 (พ.ศ.2554-2558) โดยให้ความสำคัญกับการพัฒนารายการสถิติทางการของผลิตภัณฑ์ที่มีศักยภาพ (Product Champion : PC) และประเด็นปัญหาสำคัญ (Critical Issue : CI) ตามประเด็นยุทธศาสตร์ของแต่ละจังหวัด

ตลอดระยะเวลาที่ผ่านมา แผนพัฒนาสถิติฉบับดังกล่าว ถูกใช้เป็นเครื่องมือหลักในการพัฒนาชุดข้อมูลเพื่อสนับสนุนการตัดสินใจเชิงยุทธศาสตร์ของผู้บริหารในระดับจังหวัดมาโดยตลอด อย่างไรก็ตาม ปัจจุบันสำนักงานสถิติแห่งชาติอยู่ระหว่างการขับเคลื่อนแผนแม่บทระบบสถิติประเทศไทย ฉบับที่ 2 (พ.ศ.2559-2564) และทุกจังหวัดได้มีการจัดทำแผนพัฒนาจังหวัด พ.ศ.2561-2564 เพื่อให้สอดรับกับการพัฒนาประเทศตามร่างยุทธศาสตร์ชาติ ระยะ 20 ปี (พ.ศ.2560-2579) แผนพัฒนาเศรษฐกิจและสังคมแห่งชาติ ฉบับที่ 12 (พ.ศ.2560-2564) เป้าหมายการพัฒนาที่ยั่งยืน (Sustainable Development Goals: SDGs) รวมทั้งการปรับโครงสร้างประเทศไทยไปสู่ประเทศไทย 4.0 และการปฏิรูปประเทศในประเด็นต่างๆ

สำนักงานสถิติจังหวัดนครนายก จึงได้จัดทำแผนพัฒนาสถิติระดับพื้นที่จังหวัดนครนายก พ.ศ.2561-2564 โดยปรับปรุงรูปแบบและเนื้อหาของแผนพัฒนาสถิติฉบับเดิมให้มีความสอดคล้องกับแผนพัฒนาจังหวัดนครนายก พ.ศ.2561-2565 (ฉบับทบทวน) แผนแม่บทระบบสถิติประเทศไทย ฉบับที่ 2 และบริบทของการพัฒนาประเทศในระดับพื้นที่ตามแผนพัฒนาอื่น ๆ มากยิ่งขึ้น ซึ่งแผนพัฒนาสถิติระดับพื้นที่จังหวัดนครนายก ฉบับที่ 2 พ.ศ.2561-2564 (ปรับปรุง พ.ศ.2563) ฉบับนี้ประกอบด้วยข้อมูลสถิติพื้นฐานด้านเศรษฐกิจ สังคม ทรัพยากรธรรมชาติและสิ่งแวดล้อม ข้อมูลสถิติตามประเด็นการพัฒนาภายใต้แผนพัฒนาจังหวัดนครนายก ฉบับทบทวน รวมทั้งข้อมูลสถิติตามตัวชี้วัด กพร.

ทั้งนี้ หวังเป็นอย่างยิ่งว่าแผนพัฒนาสถิติระดับพื้นที่ ฉบับที่ 2 พ.ศ.2561-2564 (ฉบับปรับปรุง พ.ศ.2563) จะเป็นเครื่องมือสำคัญในการพัฒนาข้อมูลระดับพื้นที่ตามประเด็นการพัฒนาของจังหวัด เพื่อขับเคลื่อนประเทศไปสู่ความมั่นคง มั่งคั่ง และยั่งยืน ต่อไป

(นายณัฐพงศ์ ศิริพันธุ์)
**ผู้ว่าราชการจังหวัดนครนายก**
**ประธานคณะกรรมการสถิติระดับจังหวัด**

สำนักงานสถิติจังหวัดนครนายก

# สถิติ "ข้าว" จังหวัดนครนายก พ.ศ.2562

จำนวนเกษตรกรที่ปลูกข้าว

นาปี 13,653 ครัวเรือน

นาปรัง 2,466 ครัวเรือน

จำนวนผลผลิตข้าว

นาปี 201,355 ตัน

นาปรัง 104,670 ตัน

จำนวนสหกรณ์การเกษตร 10 แห่ง

จำนวนโรงสีชุมชน สหกรณ์ เอกชน 12 แห่ง

ผลิตภัณฑ์ที่แปรรูปจากข้าว 26 ชนิด

จำนวนกลุ่มวิสาหกิจชุมชนผู้ปลูกข้าว 59 กลุ่ม

ผลผลิตข้าวเปลือกที่ผ่านเกณฑ์มาตรฐาน GAP 4,090 ตัน

## เนื้อที่เพาะปลูกข้าว พ.ศ. 2559-2562

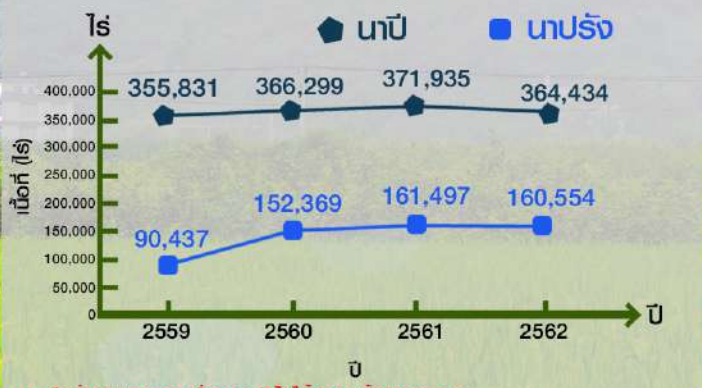


P คือค่าประมาณการ เนื่องจากยังไม่ได้ประชุมข้อมูลเอกภาพ

## เนื้อที่เพาะปลูกข้าว ที่เสียหาย พ.ศ. 2559-2562

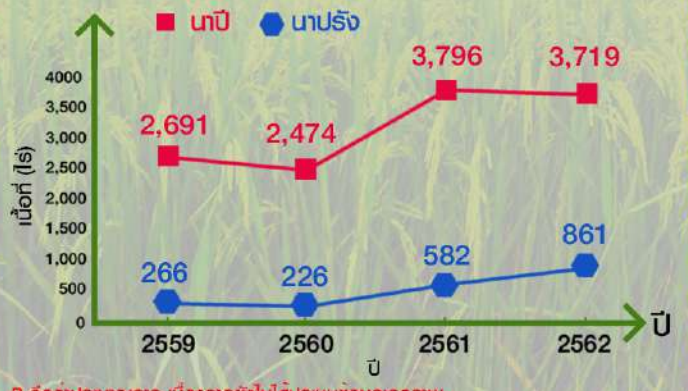


P คือค่าประมาณการ เนื่องจากยังไม่ได้ประชุมข้อมูลเอกภาพ

## จำนวนผลผลิตข้าว รายปี เพาะปลูก พ.ศ. 2559-2562

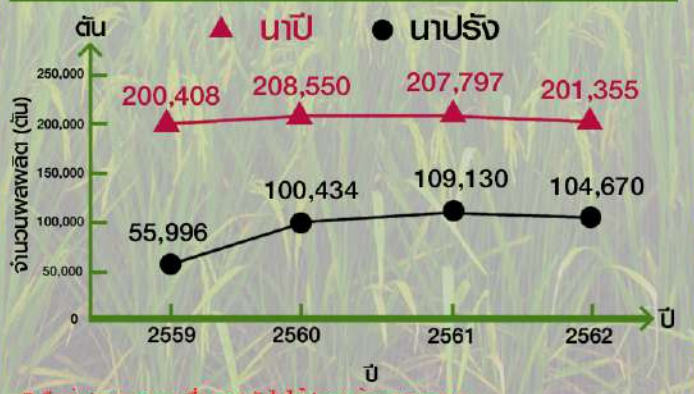


P คือค่าประมาณการ เนื่องจากยังไม่ได้ประชุมข้อมูลเอกภาพ

สำนักงานสถิติแห่งชาติ



# สถิติ "ผู้สูงอายุ" จังหวัดนครนายก ปี 2562

**ประชากรทั้งหมด**
260,751 คน

**ผู้สูงอายุ 60 ปี ขึ้นไป**
56,879 คน

ปี พ.ศ.2562 จังหวัดนครนายก มีผู้สูงอายุ จำนวน 56,879 คน คิดเป็นร้อยละ 21.81 % ของประชากรทั้งจังหวัด ซึ่งถือว่าเข้าสู่ **สังคมสูงอายุอย่างสมบูรณ์ (Completely Aged Society)**

## ร้อยละผู้สูงอายุ เมื่อเทียบกับจำนวนประชากร

## จำนวนผู้สูงอายุที่ได้รับเบี้ยยังชีพ

## จำนวนผู้สูงอายุที่ยังต้องทำงานหารายได้เลี้ยงตนเอง/ครอบครัว

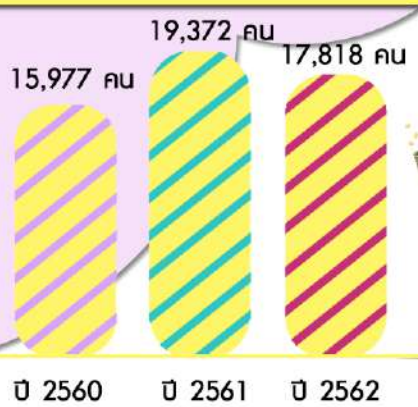


## จำนวนผู้สูงอายุที่เป็นผู้ป่วยเรื้อรังติดเตียง/ติดบ้าน

สำนักงานสถิติจังหวัดนครนายก สำนักงานสถิติแห่งชาติ

สำนักงานสถิติจังหวัดนครนายก

# สถิติด้าน "ขยะ" จังหวัดนครนายก ปี 2562

## ปริมาณขยะที่เกิดขึ้น ปี 2559-2562

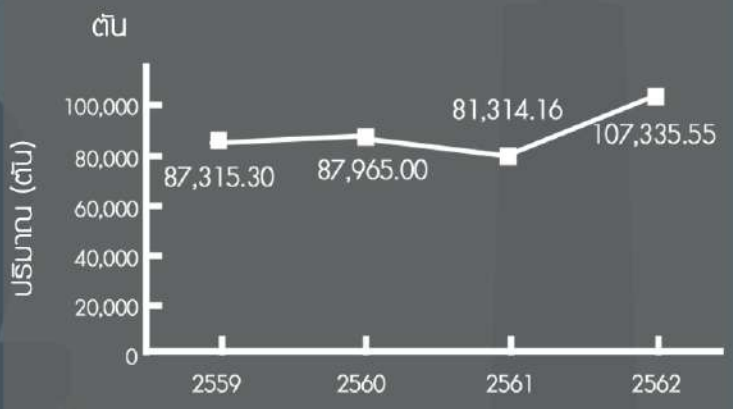


## ปริมาณขยะที่ถูกนำไปใช้ประโยชน์

## ปริมาณขยะที่กำจัดถูกต้อง

## ปริมาณขยะที่เกิดขึ้น พ.ศ.2562

**107,310 ตัน**

สถานที่กำจัดขยะ **3 แห่ง**

อปท.ที่มีการให้บริการจัดเก็บขยะมูลฝอย **27 แห่ง**

จำนวนร้านรับซื้อของเก่า **102 ร้าน**

ปริมาณขยะที่กำจัดไม่ถูกต้อง **61,590 ตัน**

กิจกรรมการให้ความรู้และความเข้าใจในการจัดการปัญหาขยะ **13 กิจกรรม** (850 คน)

ที่มา : สำนักงานสิ่งแวดล้อมภาค 7/สนง.ท้องถิ่นนครนายก

# บทสรุปผู้บริหาร

สำนักงานสถิติจังหวัดนครนายก ได้จัดทำแผนพัฒนาสถิติระดับพื้นที่จังหวัดนครนายกเพื่อเป็นการพัฒนาชุดข้อมูลเพื่อการตัดสินใจให้ครอบคลุมประเด็นยุทธศาสตร์การพัฒนาระดับพื้นที่ โดยจัดทำรายการข้อมูลสถิติพื้นฐาน และรายการข้อมูลสถิติทางการ ตามประเด็นการพัฒนาจังหวัดนครนายกในแผนพัฒนาจังหวัดที่มีความเชื่อมโยงกับตัวชี้วัดการพัฒนาของแผนพัฒนาเศรษฐกิจและสังคมแห่งชาติ ฉบับที่ 12 (พ.ศ.2560-2564) ตามร่างและประเด็นยุทธศาสตร์ชาติ ระยะ 20 ปี ซึ่งเป็นการบูรณาการภารกิจระดับพื้นที่ (Area Base) ภารกิจของหน่วยงาน (Function Base) และภารกิจตามนโยบายของรัฐบาล (Agenda Base) เพื่อนำไปสู่การขับเคลื่อนประเทศบนฐานข้อมูลที่มีอยู่จริง ทั้งนี้ ประชาชนสามารถเข้าถึงและใช้ประโยชน์จากข้อมูล รวมทั้งติดตามการทำงานของภาครัฐ ทำให้เกิดการใช้งบประมาณในการพัฒนาพื้นที่อย่างมีประสิทธิภาพ รวมทั้งเกิดประสิทธิผลต่อการพัฒนาประเทศโดยรวม

**1. แผนพัฒนาสถิติระดับพื้นที่ จังหวัดนครนายก มีวัตถุประสงค์หลักคือ**

1.1 เพื่อศึกษาประเด็นยุทธศาสตร์ตามแผนพัฒนาจังหวัด แผนพัฒนาเศรษฐกิจและสังคมแห่งชาติ ฉบับที่ 12 (พ.ศ. 2560-2564) และร่างยุทธศาสตร์ชาติ ระยะ 20 ปี พร้อมทั้งกำหนดหน่วยงานที่จะต้องรับผิดชอบในการจัดทำข้อมูลที่ยังไม่มีหน่วยงานใดดำเนินการ และเชื่อมโยง/บูรณาการข้อมูลในระดับพื้นที่

1.2 เพื่อจัดทำชุดข้อมูลสถิติและสารสนเทศ (ผังสถิติทางการระดับจังหวัด) ที่สนับสนุนยุทธศาสตร์หลักของจังหวัด และจัดทำแผนพัฒนาสถิติระดับพื้นที่จังหวัดที่สอดคล้องกับตัวชี้วัดแผนพัฒนาจังหวัด และแผนพัฒนาเศรษฐกิจและสังคมแห่งชาติ ฉบับที่ 12 (พ.ศ.2560-2564) และร่างยุทธศาสตร์ชาติ ระยะ 20 ปี

1.3 เพื่อส่งเสริมการเข้าถึง เข้าใจ และใช้ประโยชน์ของข้อมูลสถิติและสารสนเทศร่วมกัน

1.4 เพื่อสร้างเครือข่ายการทำงานและสร้างความมีส่วนร่วมของหน่วยงานจัดเก็บข้อมูลในระดับพื้นที่

1.5 เพื่อพัฒนาบุคลากรด้านสถิติของหน่วยงานที่เกี่ยวข้อง ให้มีความเป็นมืออาชีพด้านข้อมูลสถิติและสารสนเทศ สามารถสนับสนุนยุทธศาสตร์ในระดับพื้นที่ และมีความรู้ความเข้าใจในกระบวนการนำแผนพัฒนาสถิติระดับพื้นที่เข้าเป็นส่วนหนึ่งของแผนพัฒนาจังหวัด และแผนปฏิบัติราชการประจำปีของจังหวัด

**เป้าประสงค์หลักของแผนแม่บทระบบสถิติ ประเด็นการพัฒนาจังหวัดนครนายก และชุดข้อมูลสนับสนุน**

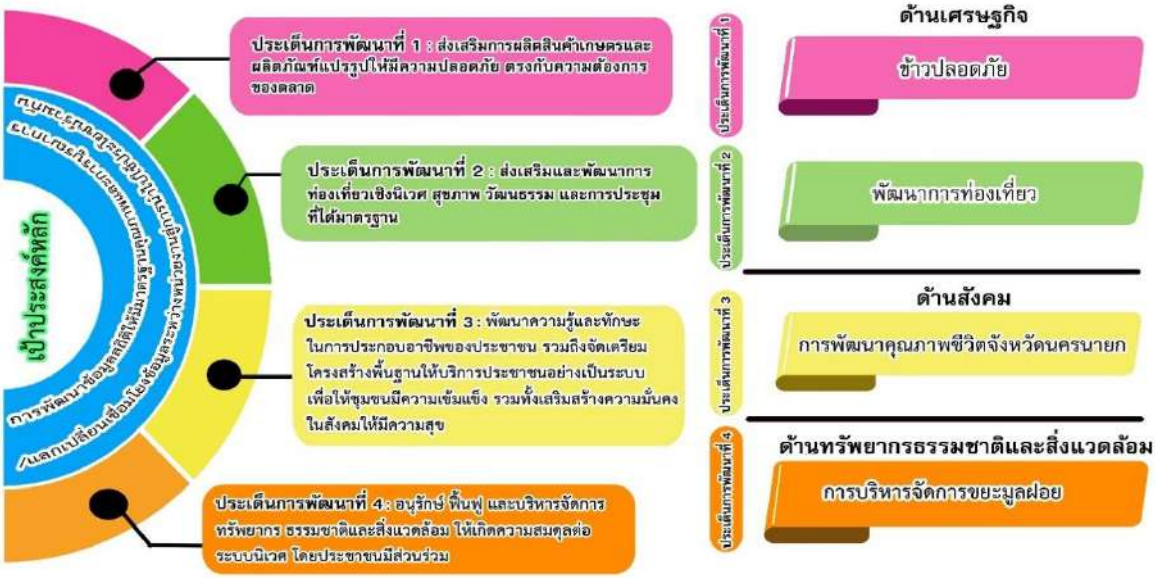

โดยจากการจัดทำผังรายการสถิติทางการ และการตรวจสอบสถานะรายการข้อมูลสถิติที่สนับสนุนประเด็นการพัฒนาจังหวัดนครนายกดังกล่าว สรุปได้ว่า

**ประเด็นการพัฒนาที่ 1 : ส่งเสริมการผลิตสินค้าเกษตรและผลิตภัณฑ์แปรรูปให้มีความปลอดภัยตรงกับความต้องการของตลาด (ข้าวปลอดภัย)** มีรายการสถิติทางการที่สนับสนุนประเด็นการพัฒนาจังหวัดทั้งหมด จำนวน 51 รายการ เป็นรายการสถิติทางการที่มีการจัดเก็บข้อมูลเป็นปกติ (จัดเก็บได้) จำนวน 22 รายการ คิดเป็นร้อยละ 43.14 และรายการสถิติทางการที่ยังไม่มีการจัดเก็บ/จัดเก็บไม่ได้ จำนวน 29 รายการ คิดเป็นร้อยละ 56.86

**ประเด็นการพัฒนาที่ 2 : ส่งเสริมและพัฒนาการท่องเที่ยวเชิงนิเวศ สุขภาพ วัฒนธรรม และการประชุมที่ได้มาตรฐาน** (การพัฒนาการท่องเที่ยว) มีรายการสถิติทางการที่สนับสนุนประเด็นการพัฒนาจังหวัดทั้งหมดจำนวน 44 รายการ เป็นรายการสถิติทางการที่มีการจัดเก็บข้อมูลเป็นปกติ จำนวน 39 รายการ คิดเป็นร้อยละ 88.64 และรายการสถิติทางการที่ยังไม่มีการจัดเก็บ/จัดเก็บไม่ได้ จำนวน 5 รายการ คิดเป็นร้อยละ 11.36

**ประเด็นการพัฒนาที่ 3 : พัฒนาความรู้และทักษะในการประกอบอาชีพของประชาชน รวมถึงจัดเตรียมโครงสร้างพื้นฐานให้บริการประชาชนอย่างเป็นระบบ เพื่อให้ชุมชนมีความเข้มแข็ง รวมทั้งเสริมสร้างความมั่นคงในสังคมให้มีความสุข** (การพัฒนาคุณภาพชีวิต) มีรายการสถิติทางการที่สนับสนุนประเด็นการพัฒนาจังหวัด ทั้งหมดจำนวน 46 รายการ เป็นรายการสถิติทางการที่มีการจัดเก็บข้อมูลเป็นปกติ 45 รายการ คิดเป็นร้อยละ 97.82 และรายการสถิติทางการที่ยังไม่มีการจัดเก็บ/จัดเก็บไม่ได้ จำนวน 1 รายการ คิดเป็นร้อยละ 2.18

**ประเด็นการพัฒนาที่ 4 : อนุรักษ์ ฟื้นฟู และบริหารจัดการทรัพยากรธรรมชาติ และสิ่งแวดล้อมให้เกิดความสมดุลต่อระบบนิเวศ โดยประชาชนมีส่วนร่วม** (การบริหารจัดการขยะมูลฝอย) มีรายการสถิติทางการที่สนับสนุนประเด็นการพัฒนาจังหวัด ทั้งหมด จำนวน 17 รายการ เป็นรายการสถิติทางการที่มีการจัดเก็บข้อมูลเป็นปกติ 10 รายการ คิดเป็นร้อยละ 58.82 และรายการสถิติทางการที่ยังไม่มีการจัดเก็บ/จัดเก็บไม่ได้ จำนวน 7 รายการ คิดเป็นร้อยละ 41.18

สรุปในภาพรวมของจังหวัดนครนายกการจัดเก็บข้อมูลสถิติตามแผนพัฒนาระดับจังหวัด พ.ศ.2561-2565 (ฉบับทบทวน) ใน 4 ประเด็นการพัฒนาจังหวัด มีรายการสถิติทางการที่สนับสนุนเป้าประสงค์ เชิงยุทธสาสตร์และตัวชี้วัดจังหวัด มีทั้งหมด 158 รายการ ซึ่งแบ่งสถานะรายการข้อมูลสถิติตามแผนผังรายการสถิติทางการได้ดังนี้

- รายการสถิติทางการที่มีการจัดเก็บข้อมูลเป็นปกติ 116 รายการ คิดเป็นร้อยละ 73.42
- รายการสถิติทางการที่ยังไม่มีการจัดเก็บข้อมูล/จัดเก็บไม่ได้ 42 รายการ คิดเป็นร้อยละ 26.58

นอกจากนี้ยังมีชุดข้อมูลที่สำคัญสามารถสนับสนุนการจัดทำแผนพัฒนาจังหวัดอีก 3 ชุดข้อมูล คือ

1) ชุดข้อมูลกลาง ซึ่งประกอบด้วย ข้าว การท่องเที่ยว ผู้สูงอายุ ขยะ มีรายการข้อมูล 109 รายการ

| ชุดข้อมูลกลาง | จำนวนรายการข้อมูล | ข้อมูลที่เป็นปกติ (จัดเก็บได้) | ข้อมูลที่จัดเก็บไม่ได้/ไม่มีข้อมูล |
|---|---|---|---|
| 2.1) ข้าว | 30 | 27 | 3 |
| 2.2) การท่องเที่ยว | 25 | 21 | 4 |
| 2.3) ผู้สูงอายุ | 26 | 21 | 5 |
| 2.4) ขยะ | 28 | 20 | 8 |
| รวมรายการข้อมูล | 109 | 89 | 20 |

2) ชุดข้อมูลตามแผนพัฒนาสถิติระดับจังหวัด (ชุดข้อมูลพื้นฐานและชุดข้อมูลตามแผนพัฒนาจังหวัด) ซึ่งประกอบด้วย ด้านเศรษฐกิจ ด้านสังคม ด้านทรัพยากรธรรมชาติและสิ่งแวดล้อมมีรายการข้อมูล 115 รายการ

| ชุดข้อมูลพื้นฐาน | จำนวนรายการข้อมูล | ข้อมูลที่เป็นปกติ (จัดเก็บได้) | การเชื่อมฐานข้อมูล | | |
|---|---|---|---|---|---|
| | | | สมุดสถิติ | แผน 12 | SDGs |
| 3.1) ด้านเศรษฐกิจ | 48 | 48 | 48 | 12 | -- |
| 3.2) ด้านสังคม | 53 | 53 | 39 | 20 | 4 |
| 3.3) ด้านทรัพยากรธรรมชาติและสิ่งแวดล้อม | 14 | 14 | 9 | 11 | -- |
| รวมรายการข้อมูล | 115 | 115 | 96 | 43 | 4 |

SDGs : Sustainable Development Goals คือ เป้าหมายการพัฒนาที่ยั่งยืน 17 เป้าหมาย

3) ชุดข้อมูลสถิติและสารสนเทศ (Data set) ในระดับพื้นที่ย่อย และมีประเด็นที่น่าสนใจของพื้นที่ที่สอดคล้องกับยุทธศาสตร์ชาติ 20 ปี และแผนพัฒนาเศรษฐกิจและสังคมแห่งชาติ ฉบับที่ 12 พ.ศ. 2560-2564 ซึ่งมี 6 ด้าน คือ ด้านความมั่นคง ด้านการสร้างความสามารถในการแข่งขัน ด้านการพัฒนาและเสริมสร้างศักยภาพทรัพยากรมนุษย์ ด้านการสร้างโอกาสและความเสมอภาคทางสังคม ด้านการสร้างการเติบโตบนคุณภาพชีวิตที่เป็นมิตรต่อสิ่งแวดล้อม และด้านการปรับสมดุลและพัฒนาระบบการบริหารจัดการภาครัฐ มีรายการข้อมูลทั้งหมด 88 รายการ

| ยุทธศาสตร์ชาติ 20 ปี | จำนวนข้อมูล | มีข้อมูล | ไม่มีข้อมูล |
|---|---|---|---|
| 4.1 ด้านความมั่นคง | 5 | 5 | - |
| 4.2 ด้านการสร้างความสามารถในการแข่งขัน | 19 | 15 | 4 |
| 4.3 ด้านการพัฒนาและเสริมสร้างศักยภาพทรัพยากรมนุษย์ | 16 | 12 | 4 |
| 4.4 ด้านการสร้างโอกาสและความเสมอภาค ทางสังคม | 11 | 8 | 3 |
| 4.5 ด้านการสร้างการเติมโตบนคุณภาพชีวิตที่เป็นมิตรต่อสิ่งแวดล้อม | 19 | 13 | 6 |
| 4.6 ด้านการปรับสมดุลและพัฒนาระบบการบริหารจัดการภาครัฐ | 18 | 9 | 9 |
| รวมรายการข้อมูล | 88 | 62 | 26 |

**2. ข้อเสนอแนะการพัฒนาการจัดเก็บข้อมูล**

ในการนี้ คณะกรรมการสถิติระดับจังหวัดได้มีข้อเสนอแนะการพัฒนาการจัดเก็บข้อมูลที่สำคัญ ดังนี้

2.1 จังหวัดควรให้ความสำคัญกับการจัดทำชุดข้อมูลสถิติและสารสนเทศที่สำคัญและจำเป็นตามประเด็นการพัฒนาของจังหวัด โดยใช้กลไกการดำเนินการของคณะกรรมการสถิติจังหวัดในการกำกับติดตามการจัดทำชุดข้อมูลที่สำคัญและจำเป็นดังกล่าว และควรสร้างความเข้าใจในเรื่องความถี่ของข้อมูลให้ชัดเจน ต้องดูว่าส่วนราชการส่วนมากใช้วิธีเก็บข้อมูลแบบไหน (ปีงบประมาณ หรือปีปฏิทิน) เพื่อนำมาปรับปรุงวิธีการเก็บข้อมูลให้มีความสอดคล้องกัน และ<u>เสนอให้มีการเก็บข้อมูลตามปีปฏิทิน</u> พร้อมทั้งสนับสนุนให้มีการจัดตั้งคณะทำงานซึ่งอาจจะจัดตั้งตามประเด็นการพัฒนาของจังหวัด หรือจัดตั้งตามแผนยุทธศาสตร์การพัฒนาของจังหวัดที่แบ่งออกเป็น 3 ด้านหลัก คือ ด้านเศรษฐกิจ ด้านสังคม และด้านทรัพยากรธรรมชาติและสิ่งแวดล้อม เพื่อมีหน้าที่ในการจัดทำชุดข้อมูลสถิติและสารสนเทศที่สำคัญและจำเป็นของจังหวัด เพื่อที่จังหวัดจะได้นำไปใช้ในการตัดสินใจเรื่องที่เป็นนโยบาย/ยุทธศาสตร์ของจังหวัดต่อไป

2.2 การเก็บข้อมูลเมื่อได้ข้อมูลมาแล้ว ต้องสามารถนำมาวิเคราะห์สังเคราะห์เพื่อให้เห็นถึงสถานการณ์ของเรื่องนั้น ๆ ได้ทันต่อการใช้งาน เช่น เรื่อง โรคติดเชื้อไวรัสโคโรน่า (Covid-๑๙) หากทางจังหวัดจำเป็นต้องใช้ข้อมูลด้านต่าง ๆ เพื่อให้รู้ว่าจะต้องสำรองปัจจัยพื้นฐานใดบ้างในการช่วยเหลือประชาชน และต้องใช้เท่าไหร่ การเก็บข้อมูลจึงต้องเก็บตั้งแต่ข้อมูลระดับครัวเรือน หมู่บ้าน ตำบล อำเภอ จนถึงจังหวัด กล่าวคือ เก็บข้อมูลจากหน่วยย่อยจนมาถึงหน่วยใหญ่จึงจะได้ข้อมูลที่ชัดเจนและแม่นยำ ทำให้ผู้บริหารสามารถนำข้อมูลไปใช้ได้อย่างมีประสิทธิภาพ ข้อมูลที่ได้ควรมีความทันสมัยเพื่อให้ทันต่อเหตุการณ์ปัจจุบัน

2.3 ในอนาคต การจัดทำข้อมูลสถิติและสารสนเทศที่สำคัญและจำเป็นของจังหวัดต้องเป็นเรื่องที่ทุกหน่วยงานในจังหวัดจะต้องรับผิดชอบร่วมกัน จึงควรที่จะต้องมีกระบวนการสร้างกลไกการดำเนินการที่เป็นระบบที่ทุกหน่วยงานจะเป็นเจ้าภาพร่วมกันในการจัดทำข้อมูล โดยอ้างอิงที่คณะกรรมการการบริหารงานจังหวัดแบบบูรณาการ (กบจ.) สามารถจัดตั้งคณะอนุกรรมการขึ้นมาได้ ดังนั้น กบจ.จึงอาจจัดตั้งคณะอนุกรรมการเพื่อให้รับผิดชอบงานด้านข้อมูลสถิติและสารสนเทศของจังหวัดได้ โดยให้สำนักงานจังหวัดกับสำนักงานสถิติจังหวัดเป็นฝ่ายเลขานุการร่วมกัน ทั้งนี้เพื่อให้เกิดเอกภาพในการดำเนินการ และสร้างความมีส่วนร่วมของทุกหน่วยงาน และทุกภาคส่วนในจังหวัด

2.4 การจัดทำชุดข้อมูลที่สำคัญและจำเป็นสำหรับด้านการพัฒนาคุณภาพชีวิตของชุมชนจังหวัดนครนายก นั้น ประกอบไปด้วยข้อมูลที่มาจากกิจกรรมที่ต้องดำเนินการในเรื่องนี้ ได้แก่ การพัฒนาอาชีพ รายได้ การจัดหางาน ความปลอดภัยในชีวิตและทรัพย์สิน การส่งเสริมความอบอุ่นในครอบครัว ข้อมูลเหล่านี้มีหน่วยงานหลักรับผิดชอบหลายหน่วยงาน เช่น กระทรวงแรงงาน กระทรวงมหาดไทย กระทรวงพัฒนาสังคมและความมั่นคงของมนุษย์ กระทรวงวัฒนธรรม ฯลฯ และบางส่วนเป็นข้อมูลจากท้องถิ่น ชุมชน ดังนั้นการที่จะทำให้ข้อมูลสำคัญและจำเป็นด้านนี้มีความครบถ้วน ถูกต้อง สมบูรณ์ เป็นประโยชน์ต่อการนำไปใช้ของจังหวัด จึงควรจะต้องมีการบูรณาการการทำงานร่วมกันในการจัดเก็บข้อมูลของหน่วยงานที่เกี่ยวข้อง

2.5 การจัดทำชุดข้อมูลที่สำคัญและจำเป็น ควรได้รับการสนับสนุนทั้งในด้านบุคลากร และงบประมาณในการดำเนินการจัดเก็บข้อมูลเพื่อให้ได้ข้อมูลที่ถูกต้อง ครบถ้วนและเป็นปัจจุบันสามารถนำไปใช้ประโยชน์ได้อย่างเป็นรูปธรรม

ทั้งนี้ การพัฒนาชุดข้อมูลสถิติและสารสนเทศในระดับพื้นที่มีความจำเป็นต้องเสริมสร้างศักยภาพของบุคลากรด้านสถิติและสารสนเทศ เพื่อสนับสนุนการจัดทำยุทธศาสตร์จังหวัด การนำข้อมูลสถิติไปใช้ประโยชน์ การบริหารจัดการอย่างมีส่วนร่วมในระดับจังหวัด ระดับภาค รวมทั้งการผลิตและการใช้ข้อมูลสนับสนุนการตัดสินใจอย่างเป็นระบบ และเป็นประโยชน์ในการพัฒนาระดับพื้นที่อย่างต่อเนื่อง

# สารบัญ


| | หน้า |
|---|---|
| **คำนำ** | |
| **บทสรุปผู้บริหาร** | **ก-ง** |
| **สารบัญ** | **i** |
| **สารบัญแผนภาพ** | **ii** |
| **สารบัญตาราง** | **iii** |
| **บทที่ 1 บทนำ** | |
| 1.1 หลักการและเหตุผล | 1 |
| 1.2 วัตถุประสงค์ของการจัดทำแผนพัฒนาสถิติระดับพื้นที่จังหวัดนครนายก | 2 |
| 1.3 แนวทางการจัดทำแผนพัฒนาสถิติระดับพื้นที่ จังหวัดนครนายก | 3 |
| **บทที่ 2 ประเด็นยุทธศาสตร์การพัฒนาจังหวัด** | |
| 2.1 ข้อมูลพื้นฐานจังหวัดนครนายก | 4 |
| 2.2 ประเด็นการพัฒนาจังหวัดและตัวชี้วัด | 29 |
| 2.3 ผลการทบทวนความสอดคล้องเชื่อมโยงประเด็นการพัฒนาจังหวัดนครนายก กับแผนพัฒนาเศรษฐกิจและสังคมแห่งชาติ ฉบับ ที่ 12 (พ.ศ. 2560-2564) | 35 |
| **บทที่ 3 ผังรายการข้อมูลสถิติ** | |
| 3.1 ข้อมูลพื้นฐาน | |
| 3.1.1 ด้านเศรษฐกิจ | 47 |
| 3.1.2 ด้านสังคม | 55 |
| 3.1.3 ด้านทรัพยากรธรรมชาติและสิ่งแวดล้อม | 65 |
| 3.2 ข้อมูลสถิติ ตัวชี้วัด ตามประเด็นการพัฒนาในแผนพัฒนาจังหวัดนครนายก พ.ศ.2561-2565 (ฉบับทบทวน) | |
| 3.2.1 ผังข้อมูลสถิติ ตัวชี้วัด ตามประเด็นการพัฒนาในแผนพัฒนาจังหวัดนครนายก | 68 |
| 3.2.2 ข้อมูลสถิติ ตัวชี้วัด ตามประเด็นการพัฒนาในแผนพัฒนาจังหวัด | 82 |
| 3.3 ข้อมูลสถิติ ตัวชี้วัด กพร. (9 ตัวชี้วัด 19 ฐานข้อมูล) | 94 |
| **บทที่ 4 บทสรุป และข้อเสนอแนะการพัฒนาสถิติ** | |
| 4.1 สรุปสถานการณ์ข้อมูล และข้อเสนอแนะการพัฒนาการจัดเก็บข้อมูล | 97 |
| 4.2 แผนปฏิบัติการพัฒนาการจัดเก็บข้อมูลสถิติระดับจังหวัด | 100 |
| **ภาคผนวก** | |
| **อภิธานศัพท์** | |
| **ภาคผนวก :** คำสั่งจังหวัดนครนายก ที่ 364/2561 | |

# สารบัญแผนภาพ


| | หน้า |
|---|---|
| แผนภาพที่ 1 : ร้อยละของประชากร จำแนกรายอำเภอ | 6 |
| แผนภาพที่ 2 : ความหนาแน่นของประชากร จำแนกรายอำเภอ | 6 |
| แผนภาพที่ 3 : การเปลี่ยนแปลงประชากร 10 ปี ย้อนหลัง (ปี พ.ศ.2553-2562) | 7 |
| แผนภาพที่ 4 : จำนวนผู้เยี่ยมเยือน (นักท่องเที่ยว+นักทัศนาจร) ที่เดินทางมาในจังหวัดนครนายก พ.ศ.2559-2563[p] | 14 |
| แผนภาพที่ 5 : เปรียบเทียบค่าใช้จ่ายเฉลี่ยต่อคนต่อวันของนักท่องเที่ยวชาวไทย ชาวต่างชาติ พ.ศ.2559-2561 | 15 |
| แผนภาพที่ 6 : การใช้ประโยชน์เนื้อที่จังหวัดนครนายก ปี 2562 | 16 |
| แผนภาพที่ 7 : ร้อยละการใช้พื้นที่ทำการเกษตรจังหวัดนครนายก ปี 2562 | 18 |
| แผนภาพที่ 8 : จำนวนประชากร จำนวนผู้สูงอายุ และร้อยละของผู้สูงอายุต่อประชากรทั้งจังหวัด ปี พ.ศ.2558-2562 | 21 |
| แผนภาพที่ 9 : การเปรียบเทียบปริมาณขยะมูลฝอยที่เกิดขึ้น ขยะมูลฝอยที่กำจัดอย่างถูกต้อง และปริมาณขยะมูลฝอยที่มีการนำกลับมาใช้ประโยชน์ปี พ.ศ.2557-2562 | 26 |
| แผนภาพที่ 10 : ปริมาณขยะมูลฝอยที่เกิดขึ้นในจังหวัดนครนายก ปี พ.ศ.2558-2562 | 28 |
| แผนภาพที่ 11 : เป้าหมายและวัตถุประสงค์รวมของแผนพัฒนาเศรษฐกิจและสังคม ฉบับที่ 12 | 36 |
| แผนภาพที่ 12 : ร้อยละรายการสถิติทางการที่มีการจัดเก็บ และไม่มีการจัดเก็บข้อมูล | 98 |

# สารบัญตาราง


| | หน้า |
|---|---|
| ตารางที่ 1 : จำนวนประชากรจังหวัดนครนายก จำนวนบ้าน และความหนาแน่น จำแนกตามอำเภอ | 6 |
| ตารางที่ 2 : ร้อยละการเปลี่ยนแปลงของประชากร 10 ปี ย้อนหลัง (2553-2562) | 7 |
| ตารางที่ 3 : ผลิตภัณฑ์มวลรวมจังหวัด จำแนกตามสาขาการผลิต พ.ศ.2558-2561[p] | 8 |
| ตารางที่ 4 : จำนวนผู้เยี่ยมเยือน รายได้ ค่าใช้จ่ายจากการท่องเที่ยว และจากการจำหน่ายสินค้า ปี 2559-2563[p] | 13 |
| ตารางที่ 5 : จำนวนสถานที่พักแรม จำนวนห้องพัก และอัตราการเข้าพัก ปี 2558-2562 | 14 |
| ตารางที่ 6 : จำนวนครัวเรือนเกษตรกร และเนื้อที่ปลูกข้าว ปี 2558-2562 | 17 |
| ตารางที่ 7 : จำนวนปศุสัตว์ที่เป็นแหล่งเศรษฐกิจที่สำคัญ จำแนกรายอำเภอ ปี 2562 | 18 |
| ตารางที่ 8 : จำนวนสถานประกอบการอุตสาหกรรม จำนวนเงินลงทุน และจำนวนคนงาน รายอำเภอ ปี 2562 | 19 |
| ตารางที่ 9 : จำนวนสถานศึกษาห้องเรียน ครู นักเรียน และอัตราส่วนนักเรียนต่อครู อัตราส่วนนักเรียนต่อห้องเรียน จำแนกตามสังกัด ปีการศึกษา 2562 | 19 |
| ตารางที่ 10 : จำนวนสถานศึกษา อาจารย์ นักศึกษาในระดับอาชีวศึกษา และอุดมศึกษา อัตราส่วนนักเรียนต่ออาจารย์จำแนกตามสังกัด ปีการศึกษา 2562 | 20 |
| ตารางที่ 11 : จำนวนสถานพยาบาล เจ้าหน้าที่ทางการแพทย์ อัตราส่วนประชากรต่อแพทย์ และประชากรต่อพยาบาล จำแนกรายอำเภอ ปี 2562 | 20 |
| ตารางที่ 12 : จำนวนผู้สูงอายุ และผู้พิการ จำแนกตามลักษณะ ปี พ.ศ.2558-2562 | 22 |
| ตารางที่ 13 : การเปลี่ยนแปลงพื้นที่ป่าไม้ ปี พ.ศ.2560-2561 และปี พ.ศ.2561-2562 ภาคตะวันออก 2 (5 จังหวัด) | 23 |
| ตารางที่ 14 : จำนวนพื้นที่ปลูกป่าเพิ่มเติม จำแนกตามประเภทพื้นที่ พ.ศ.2559 | 24 |
| ตารางที่ 15 : จำนวนแหล่งน้ำ จำแนกตามประเภทของแหล่งน้ำ ปี พ.ศ.2562 | 25 |
| ตารางที่ 16 : ปริมาณขยะที่เกิดขึ้น ขยะตกค้าง และขยะนำมากลับใช้ประโยชน์จังหวัดนครนายก ปี พ.ศ.2558-2562 | 26 |
| ตารางที่ 17 : สถานการณ์ขยะมูลฝอยชุมชน ในพื้นที่รับผิดชอบสำนักงานสิ่งแวดล้อมภาค7 ปี พ.ศ.2562 | 27 |
| ตารางที่ 18 : ร้อยละประเภทของขยะมูลฝอยที่เกิดขึ้นในจังหวัดนครนายก ปี พ.ศ.2562 | 27 |
| ตารางที่ 19 : ประเด็นการพัฒนา ตัวชี้วัด และค่าเป้าหมายของจังหวัด ปี 2561-2565 | 33 |

# บทที่ 1
# บทนำ

## 1.1 หลักการและเหตุผล

ในช่วงเวลากว่าสองทศวรรษที่ผ่านมา บทบาทและความจำเป็นของข้อมูลสถิติในการใช้บริหารและพัฒนาประเทศต่าง ๆ ทั่วโลกได้ทวีความสำคัญขึ้นเป็นลำดับ โดยเฉพาะการนำสถิติมาใช้เป็นปัจจัยสนับสนุนการตัดสินใจในการวางนโยบาย การเลือกวิธีการปฏิบัติงาน ตลอดจนการกำกับดูแล เพื่อให้เกิดความก้าวหน้าในการพัฒนาประเทศในทุกด้าน ดังนั้น สำนักงานสถิติแห่งชาติ (สสช.) จึงมีเป้าหมายที่จะพัฒนาการผลิตและการจัดทำข้อมูลสถิติให้มีความครอบคลุม มีคุณภาพ ลดความซ้ำซ้อน และทันต่อภาวะการเปลี่ยนแปลง ตลอดจนการเผยแพร่ข้อมูลสถิติให้เป็นไปอย่างกว้างขวาง เพื่อทุกภาคส่วนได้เข้าถึงและใช้ประโยชน์ข้อมูลสถิติที่สำคัญ

ประเทศไทยเริ่มมีการดำเนินงานเกี่ยวกับสถิติของประเทศมาประมาณ 100 ปี โดยมีสำนักงานสถิติแห่งชาติทำหน้าที่เป็นหน่วยสถิติกลางผลิตสถิติในทุกสาขา ซึ่งส่วนใหญ่เป็นสถิติจากการสำรวจ นอกจากนั้นยังมีหน่วยงานภาครัฐจำนวนมากที่ผลิตสถิติจากระบบการรายงาน งานทะเบียน โดยส่วนใหญ่เป็นสถิติที่เกี่ยวข้องกับภารกิจและการดำเนินงานของแต่ละหน่วยงาน ปัจจุบันหน่วยงานภาครัฐจำนวนมากมีการผลิตสถิติในเกือบทุกสาขา แม้ว่าการผลิตสถิติภายใต้ระบบดังกล่าวมีการพัฒนาอย่างต่อเนื่อง แต่ก็เป็นการพัฒนาที่ไม่เป็นไปในทิศทางเดียวกัน เป็นการพัฒนาที่ตอบสนองประโยชน์ในการใช้งานของแต่ละหน่วยงาน ซึ่งมีข้อจำกัดด้านบุคลากร งบประมาณ ฯลฯ แตกต่างกันไป ส่งผลให้เกิดความเหลื่อมล้ำด้านมาตรฐานและคุณภาพของงานด้านสถิติ และในบางกรณีเกิดความซ้ำซ้อนและสิ้นเปลืองงบประมาณในการดำเนินงาน จึงเกิดแนวคิดในการพัฒนาระบบสถิติของประเทศให้เข้มแข็งและก้าวหน้าอย่างเป็นระบบ ผู้ใช้สามารถเข้าใจและเข้าถึงข้อมูลได้ง่าย โดยต้องอาศัยความร่วมมือจากหน่วยงานที่เกี่ยวข้องในการร่วมกันทบทวน ตรวจสอบ คัดกรองชุดข้อมูลสถิติที่สำคัญ จำเป็น สำหรับประเทศ ซึ่งจะก่อให้เกิดสมรรถนะด้านการผลิตสถิติของหน่วยงานต่าง ๆ ได้อย่างมีประสิทธิภาพ จึงเป็นที่มาของแผนแม่บทระบบสถิติประเทศไทย พ.ศ.2554-2558 ซึ่งเป็นแผนแม่บทระบบสถิติประเทศไทยฉบับแรกนับตั้งแต่มีการประกาศใช้พระราชบัญญัติสถิติ พ.ศ.2550 เพื่อใช้เป็นกรอบในการพัฒนาระบบสถิติของประเทศให้เข้มแข็งและก้าวหน้าอย่างเป็นระบบ รวมทั้งให้สถิติเป็นฐานสำคัญของการพัฒนาประเทศอย่างมีคุณภาพ

ปัจจุบัน สำนักงานสถิติแห่งชาติดำเนินงานในการขับเคลื่อนแผนแม่บทระบบสถิติประเทศไทย ฉบับที่ 2 (พ.ศ. 2559-2564) เพื่อพัฒนาระบบสถิติของประเทศไปสู่เป้าหมายตามวิสัยทัศน์ที่กำหนดไว้ต่อเนื่องจากแผนแม่บทระบบสถิติประเทศไทย ฉบับที่ 1 ว่า “ประเทศไทยมีระบบสถิติที่ทุกหน่วยงานร่วมกันขับเคลื่อนเพื่อให้เกิดสถิติทางการที่ใช้ในการพัฒนาประเทศ” โดยมีเป้าประสงค์หลัก คือ การพัฒนาข้อมูลสถิติให้มีมาตรฐาน มีคุณภาพ และการบูรณาการ/การแลกเปลี่ยนเชื่อมโยงข้อมูลระหว่างหน่วยงานสู่การนำไปใช้ประโยชน์ร่วมกัน ในการตอบโจทย์การตัดสินใจและกำหนดนโยบาย การพัฒนาทุกระดับ (ประเทศ ภารกิจ และพื้นที่) มีแผนพัฒนาดิจิทัลเพื่อเศรษฐกิจและสังคม มีการพัฒนาโครงสร้างพื้นฐานดิจิทัลให้ครอบคลุมทั่วประเทศ รวมทั้งการบริการโครงสร้างพื้นฐานกลางภาครัฐ (Government Shared Infrastructure/Data Center) และการพัฒนาแพลตฟอร์มบริการพื้นฐานภาครัฐ (Government Service Platform) ตลอดจนการสร้างสังคมคุณภาพที่ทั่วถึงซึ่งได้กำหนดยุทธศาสตร์การพัฒนาระบบสถิติของประเทศไว้ 5 ยุทธศาสตร์ ดังนี้

- **ยุทธศาสตร์ที่ 1** การพัฒนาระบบสถิติของประเทศเพื่อการวางแผนและติดตามผลการพัฒนาระดับประเทศและระดับจังหวัด/กลุ่มจังหวัด
- **ยุทธศาสตร์ที่ 2** การบูรณาการสถิติจากข้อมูลการบริหารงานและสถิติจากการสำรวจและการเชื่อมโยงสถิติ
- **ยุทธศาสตร์ที่ 3** การพัฒนาคุณภาพสถิติให้ได้มาตรฐานสากล
- **ยุทธศาสตร์ที่ 4** การให้บริการสถิติที่สะดวกต่อการเข้าถึง เข้าใจ และใช้ประโยชน์

- **ยุทธศาสตร์ที่ 5** การเสริมสร้างความเข้มแข็งของหน่วยสถิติและการพัฒนาสมรรถนะบุคลากรภาครัฐในด้านสถิติและเทคโนโลยีสารสนเทศ

อย่างไรก็ตาม แม้หน่วยงานต่าง ๆ ผลิตสถิติจำนวนมากเพื่อตอบสนองการใช้ประโยชน์หลากหลายวัตถุประสงค์ แต่แผนแม่บทระบบสถิติ ฯ จะครอบคลุมการบริหารจัดการเฉพาะ “สถิติทางการ” ซึ่งเป็นสถิติที่มีความสำคัญจำเป็นต่อการกำหนดนโยบายและติดตามสถานการณ์การพัฒนาระดับชาติ ระดับภารกิจ และระดับพื้นที่เท่านั้น โดยคณะอนุกรรมการสถิติรายสาขา และพื้นที่จะทำหน้าที่เป็นกลไกสำคัญในการบริหารจัดการสถิติแต่ละสาขา และพื้นที่ ภายใต้กรอบนโยบายและยุทธศาสตร์การพัฒนาระบบสถิติของประเทศ และรายงานความก้าวหน้าและปัญหาอุปสรรคต่อคณะกรรมการจัดระบบสถิติประเทศไทย 3 ด้าน (ด้านสังคม ด้านเศรษฐกิจ และด้านทรัพยากรธรรมชาติและสิ่งแวดล้อม)

สำหรับการพัฒนาระบบสถิติในระดับพื้นที่ เป็นการพัฒนาต่อยอดและขยายชุดข้อมูลเพื่อสนับสนุนการตัดสินใจจากประเด็นยุทธศาสตร์การพัฒนาจังหวัด 3 ด้าน คือ ด้านสังคม ด้านเศรษฐกิจ และด้านทรัพยากรธรรมชาติและสิ่งแวดล้อม รวมทั้งชุดข้อมูลที่มีความเชื่อมโยงกับตัวชี้วัดการพัฒนาจังหวัดและภาคที่สอดคล้องกับร่างยุทธศาสตร์ชาติ ระยะ 20 ปี และแผนพัฒนาเศรษฐกิจและสังคมแห่งชาติ ฉบับที่ 12 (พ.ศ. 2560-2564) โดยการบูรณาการภารกิจระดับพื้นที่ (Area Base) ภารกิจของหน่วยงาน (Function Base) และภารกิจตามนโยบายของรัฐบาล (Agenda Base) ซึ่งจะนำไปสู่การขับเคลื่อนประเทศบนฐานข้อมูลที่มีอยู่จริง เกิดธรรมาภิบาลในการเข้าถึงข้อมูลเชิงยุทธศาสตร์ของประชาชน และก่อให้เกิดการใช้งบประมาณในการพัฒนาพื้นที่อย่างมีประสิทธิภาพ รวมทั้งเกิดประสิทธิผลต่อการพัฒนาประเทศโดยรวม ซึ่งมีความจำเป็นต้องมีการพัฒนาเสริมสร้างศักยภาพของบุคลากรในด้านสถิติและสารสนเทศ การจัดทำยุทธศาสตร์จังหวัด การนำข้อมูลสถิติไปใช้ประโยชน์ และการบริหารจัดการอย่างมีส่วนร่วมในระดับจังหวัด/ภาค เพื่อให้เกิดการผลิตและการใช้ข้อมูลสนับสนุนการตัดสินใจอย่างเป็นระบบและเป็นประโยชน์ในการพัฒนาพื้นที่อย่างต่อเนื่อง

ดังนั้น จึงได้จัดทำแผนพัฒนาสถิติระดับพื้นที่ ฉบับที่ 2 พ.ศ.2561-2564 (ฉบับปรับปรุง พ.ศ.2563) จังหวัดนครนายก โดยการศึกษาประเด็นการพัฒนาของจังหวัด เพื่อจัดทำผังสถิติทางการของข้อมูลที่สำคัญ จำเป็นและเพียงพอต่อการตัดสินใจในระดับพื้นที่ รวมทั้งมีความสอดคล้องกับตัวชี้วัดการพัฒนาจังหวัดที่สอดคล้องกับแผนพัฒนาเศรษฐกิจและสังคมแห่งชาติ ฉบับที่ 12 (พ.ศ.2560-2564) และร่างยุทธศาสตร์ชาติ ระยะ 20 ปี ผ่านกลไกของคณะกรรมการสถิติระดับจังหวัด เพื่อให้มีชุดข้อมูลสถิติและสารสนเทศในการสนับสนุนประเด็นการพัฒนาของจังหวัด พร้อมนำเสนอแนวทางการพัฒนาการจัดเก็บข้อมูลสำคัญในการพัฒนาพื้นที่ต่อไป

**1.2 วัตถุประสงค์ของการจัดทำแผนพัฒนาสถิติระดับพื้นที่ จังหวัดนครนายก**

1.2.1 เพื่อศึกษาประเด็นการพัฒนาตามแผนพัฒนาจังหวัด แผนพัฒนาเศรษฐกิจและสังคมแห่งชาติ ฉบับที่ 12 (พ.ศ.2560-2564) และร่างยุทธศาสตร์ชาติ ระยะ 20 ปี พร้อมทั้งกำหนดหน่วยงานที่จะต้องรับผิดชอบในการจัดทำข้อมูลที่ยังไม่มีหน่วยงานใดดำเนินการ และเชื่อมโยง/บูรณาการข้อมูลในระดับพื้นที่

1.2.2 เพื่อจัดทำชุดข้อมูลสถิติและสารสนเทศ (ผังสถิติทางการระดับจังหวัด) ที่สนับสนุนประเด็นการพัฒนาจังหวัด และจัดทำแผนพัฒนาสถิติระดับพื้นที่ที่สอดคล้องกับตัวชี้วัดแผนพัฒนาจังหวัด และแผนพัฒนาเศรษฐกิจและสังคมแห่งชาติ ฉบับที่ 12 (พ.ศ.2560- 2564) และร่างยุทธศาสตร์ชาติ ระยะ 20 ปี

1.2.3 เพื่อส่งเสริมการเข้าถึง เข้าใจ และใช้ประโยชน์ของข้อมูลสถิติและสารสนเทศร่วมกัน

1.2.4 เพื่อสร้างเครือข่ายการทำงานและสร้างความมีส่วนร่วมของหน่วยงานจัดเก็บข้อมูลในระดับพื้นที่

1.2.5 เพื่อพัฒนาบุคลากรด้านสถิติของหน่วยงานที่เกี่ยวข้อง ให้มีความเป็นมืออาชีพด้านข้อมูลสถิติและสารสนเทศ ที่สนับสนุนยุทธศาสตร์ในระดับพื้นที่ และมีความรู้ความเข้าใจในกระบวนการนำแผนพัฒนาสถิติระดับพื้นที่เข้าเป็นส่วนหนึ่งของแผนพัฒนาจังหวัด และแผนปฏิบัติราชการประจำปีของจังหวัด

**1.3 แนวทางการจัดทำแผนพัฒนาสถิติระดับพื้นที่ จังหวัดนครนายก**

การจัดทำแผนพัฒนาสถิติระดับพื้นที่ จังหวัดนครนายก ครั้งนี้ มีแนวทางการดำเนินการ ดังนี้

1.3.1 ศึกษาประเด็นการพัฒนาตามแผนพัฒนาจังหวัดนครนายก พ.ศ.2561-2565 (ฉบับทบทวน) และประเด็นยุทธศาสตร์แผนพัฒนาเศรษฐกิจและสังคมแห่งชาติ ฉบับที่ 12 (พ.ศ.2560-2564) และร่างยุทธศาสตร์ชาติ ระยะ 20 ปี

1.3.2 ปรับปรุงภารกิจและองค์ประกอบของคณะกรรมการสถิติระดับจังหวัดให้สอดคล้องกับการจัดทำแผนพัฒนาสถิติระดับพื้นที่ และการปฏิรูประบบสถิติ (เพิ่มเติมองค์ประกอบของคณะกรรมการ ฯ ที่เป็นผู้แทนของราชการส่วนท้องถิ่น และผู้แทนภาคเอกชน)

1.3.3 จัดทำผังรายการข้อมูลสถิติพื้นฐาน ประกอบด้วย ด้านสังคม ด้านเศรษฐกิจ ด้านทรัพยากรธรรมชาติและสิ่งแวดล้อม พร้อมทั้งจัดทำผังรายการข้อมูลสถิติ ตัวชี้วัด ตามประเด็นการพัฒนาในแผนพัฒนาจังหวัด พ.ศ.2561-2565 (ฉบับทบทวน)

1.3.4 ประชุม/หนังสือเวียนคณะกรรมการสถิติระดับจังหวัด/หารือผู้ที่เกี่ยวข้องกับการจัดทำ (ร่าง) แผนพัฒนาสถิติระดับพื้นที่ จังหวัดนครนายก (ฉบับปรับปรุง พ.ศ.2563) เพื่อนำเสนอและขอมติเห็นชอบในเรื่องต่าง ๆ ดังนี้

- (ร่าง) แผนพัฒนาสถิติระดับพื้นที่ จังหวัดนครนายก (ฉบับปรับปรุง พ.ศ.2563)
- ผังรายการข้อมูลสถิติพื้นฐาน ทั้ง 3 ด้าน
- ผังรายการข้อมูลสถิติที่สนับสนุนประเด็นการพัฒนาจังหวัด

1.3.5 จัดทำแผนพัฒนาสถิติระดับพื้นที่จังหวัดนครนายก รวบรวมข้อมูลตามผังรายการข้อมูลสถิติที่แสดงชื่อประเด็นการพัฒนา ตัวชี้วัด รายการสถิติ สถานะข้อมูล วิธีการเก็บรวบรวมข้อมูล หน่วยวัด ความถี่ของข้อมูล ระดับการนำเสนอ และหน่วยงานผู้รับผิดชอบ ทั้งนี้รายการสถิติในผังสถิติทางการบางรายการอาจจะยังไม่มีการผลิต หรือขาดหน่วยงานที่รับผิดชอบในปัจจุบัน ซึ่งจะต้องได้รับการพิจารณาเป็นส่วนหนึ่งของประเด็นการพัฒนาในลำดับต่อไป

1.3.6 เผยแพร่แผนพัฒนาสถิติระดับพื้นที่ จังหวัดนครนายก และนำเสนอต่อคณะกรรมการจัดทำแผนพัฒนาจังหวัด และแผนปฏิบัติราชการประจำปีของจังหวัด พร้อมทั้งนำเสนอข้อมูลสถิติที่สนับสนุนแผนพัฒนาจังหวัด เช่น แผนพัฒนาคุณภาพชีวิตคนพิการจังหวัดนครนายก ฉบับที่ 3 พ.ศ. 2560-2564 เป็นต้น

1.3.7 ติดตาม ประเมินผล และข้อเสนอแนะการพัฒนาการจัดเก็บข้อมูล และเสนอแผนการพัฒนาในอนาคต

# บทที่ 2
# ประเด็นการพัฒนาจังหวัดนครนายก

## 2.1 ข้อมูลพื้นฐานจังหวัดนครนายก

### 2.1.1 ความเป็นมา

นครนายกเป็นจังหวัดหนึ่งในกลุ่มจังหวัดภาคกลางตอนกลาง พื้นที่ของนครนายกปรากฏหลักฐานว่าเคยเป็นถิ่นที่อยู่อาศัยของมนุษย์สมัยก่อนประวัติศาสตร์ โดยมีการขุดพบเครื่องมือเครื่องใช้ของมนุษย์ในยุคนั้น เช่น ขวานหินทั้งชนิดมีบป่าและไม่มีป่า ลูกปัดหินและลูกปัดแก้ว หินดุ แท่นหินเขียว แวดินเผา ขวานสำริด สันนิษฐานว่านครนายกเคยเป็นเมืองโบราณที่มีอายุสืบเนื่องมาถึงปัจจุบัน โดยปรากฏหลักฐานการอยู่อาศัยในสมัยทราวดี จากแหล่งโบราณ “บ้านดงละคร” ซึ่งอยู่ห่างจากอำเภอเมืองนครนายกไปทางทิศใต้ระยะทาง 8 กิโลเมตร มีลักษณะเป็นเนินดินสูงคล้ายเกาะ เนื้อที่ประมาณ 6 ตารางกิโลเมตร มีคันดินสูงล้อมรอบเป็นวงรี ด้านนอกคันดินมีคูน้ำล้อมรอบอีกชั้นหนึ่ง มีประตูเข้าออก 4 ประตู โดยเมืองนี้อาจมีพัฒนาการและอายุร่วมสมัยกับเมืองศรีมโหสถในจังหวัดปราจีนบุรี และเมืองพระรถในจังหวัดชลบุรี ซึ่งโบราณวัตถุที่ขุดพบในบริเวณพื้นที่ดังกล่าวมีหลายยุคหลายสมัยด้วยกัน ประกอบด้วย ระฆังหินสมัยทราวดี พระพุทธรูปสมัยลพบุรี ภาชนะดินเผาสมัยสุโขทัย และอยุธยา เป็นต้น

ในปี พ.ศ.1893 สมัยสมเด็จพระรามาธิบดีที่ 1 (พระเจ้าอู่ทอง) ปฐมกษัตริย์แห่งกรุงศรีอยุธยา กำหนดให้เมืองนครนายกเป็นเมืองหน้าด่านทางด้านทิศตะวันออก (เมืองลพบุรีเป็นเมืองหน้าด่านทางด้านทิศเหนือ เมืองนครเขื่อนขันธ์เป็นเมืองหน้าด่านทางด้านทิศใต้ และเมืองสุพรรณบุรีเป็นเมืองหน้าด่านทางด้านทิศตะวันตก ระยะทางจากเมืองหน้าด่านถึง ราชธานีกรุงศรีอยุธยาใช้เวลาเดินทาง 2 วัน) ในสมัยสมเด็จพระมหาจักรพรรดิ ได้ตัดเขตท้องที่เมืองลพบุรีทางตะวันออกกับเขตท้องที่เมืองนครนายกทางตะวันตก รวมกันตั้งขึ้นเป็นเมืองสระบุรี ในสมัยพระบาทสมเด็จพระจุลจอมเกล้าเจ้าอยู่หัว (รัชกาลที่ 5) พ.ศ.2445 ทรงปฏิรูปการปกครองใหม่ เรียกว่า การปกครองมณฑลเทศาภิบาล จัดตั้งมณฑลปราจีนบุรี ประกอบด้วย เมืองปราจีนบุรี เมืองฉะเชิงเทรา เมืองนครนายก เมืองพนมสารคาม เมืองพนัสนิคม เมืองชลบุรี และเมืองบางละมุง ในปี พ.ศ.2486 รัฐบาลจอมพล ป. พิบูลย์สงคราม ให้ยุบรวมอำเภอบ้านนา จังหวัดนครนายก ไปรวมกับจังหวัดสระบุรี และให้ ยุบรวมอำเภอเมืองนครนายก อำเภอองครักษ์ และอำเภอปากพลีไปรวมกับจังหวัดปราจีนบุรี

เมื่อวันที่ 8 พฤษภาคม พุทธศักราช 2489 ได้มีพระราชบัญญัติจัดตั้งจังหวัดสมุทรปราการ จังหวัดนนทบุรี จังหวัดสมุทรสาคร และจังหวัดนครนายก พุทธศักราช 2489 มาตรา 6 กำหนดให้แยกอำเภอนครนายก อำเภอองครักษ์ และอำเภอปากพลี ออกจากการปกครองของจังหวัดปราจีนบุรี กับให้แยกอำเภอ บ้านนา ออกจากการปกครองของจังหวัดสระบุรี จัดตั้งเป็นจังหวัดขึ้น เรียกว่า **<u>จังหวัดนครนายก</u>**

ประวัติของชื่อ “นครนายก” มีข้อสันนิษฐาน 2 ประการ ดังนี้ ในสมัยก่อนดินแดนของนครนายกเป็นป่ารกชัฏมีไข้ป่าชุกชุมผู้คนจึงพากันอพยพไปอยู่ที่อื่นจนเกือบเป็นเมืองร้าง ต่อมามีพระมหากษัตริย์พระองค์หนึ่งไม่มีหลักฐานยืนยันว่าในยุคสมัยใด (แต่ก่อนสมัยสมเด็จพระรามาธิบดีที่ 1 หรือพระเจ้าอู่ทอง แห่งกรุงศรีอยุธยาเพราะชื่อเมืองนครนายกปรากฏมาตั้งแต่สมัยพระเจ้าอู่ทองแล้ว) ต้องการที่จะจูงใจราษฎรให้เข้ามาหักร้างถางพงทำมาหากินอยู่อาศัยในบริเวณนี้จึงให้ยกเว้นเก็บอากรค่านาจึงเรียกเมืองนี้ว่า “เมือง นา–ยก” และเป็นเมืองนครนายก เหตุผลที่สอง คือ สมัยกรุงศรีอยุธยา การปกครองในเมืองหลวงใช้ระบบจตุสดมภ์ส่วนการปกครองหัวเมืองชั้นในหัวเมืองชั้นนอกในหัวเมืองด้านเหนือมีสมุหนายก ปกครองทั้งฝ่ายพลเรือนและทหารในหัวเมืองด้านใต้มีสมุหกลาโหม

ปกครองทั้งฝ่ายพลเรือนและทหาร เมืองนครนายกนั้นเดิมอยู่ในสังกัด สมุหกลาโหม ภายหลังถูกโอนให้อยู่ในสังกัดสมุหนายก พื้นที่นี้จึงได้ชื่อว่านครนายกนับแต่นั้นเป็นต้นมา

**2.1.2 ลักษณะทางกายภาพ**

**ที่ตั้ง** จังหวัดนครนายกมีเนื้อที่ประมาณ 2,122 ตารางกิโลเมตร หรือประมาณ 1,326,250 ไร่ ตั้งอยู่ทางทิศตะวันออกของประเทศไทย ระหว่างเส้นรุ้งที่ 14 องศาเหนือ และเส้นแวงที่ 101 องศาตะวันออก มีระยะทางจากกรุงเทพมหานครตามถนนทางหลวงแผ่นดินหมายเลข 305 (รังสิต-นครนายก) เลียบคลองรังสิตผ่านอำเภอองครักษ์ ถึงจังหวัดนครนายก ระยะทาง 105 กิโลเมตร ห่างจากท่าอากาศยานสุวรรณภูมิประมาณ 105 กิโลเมตร ท่าอากาศยานดอนเมือง 82 กิโลเมตร ท่าเทียบเรือคลองเตย 120 กิโลเมตร ท่าเทียบเรือแหลมฉบัง 163 กิโลเมตร

**ลักษณะภูมิประเทศ** สภาพโดยทั่วไปเป็นที่ราบ ทางตอนเหนือและตะวันออกเป็นภูเขาสูงชันในเขตอำเภอบ้านนา อำเภอเมืองนครนายก และอำเภอปากพลี ส่วนหนึ่งอยู่ในเขตอุทยานแห่งชาติเขาใหญ่ซึ่งเป็นเขตรอยต่อกับอีก 3 จังหวัด ได้แก่ สระบุรี นครราชสีมา และปราจีนบุรี ซึ่งมีเทือกเขาติดต่อกับเทือกเขาดงพญาเย็น มียอดเขาสูงที่สุดของจังหวัดคือ ยอดเขาเขียว มีความสูงจากระดับน้ำทะเล 1,351 เมตร ส่วนทางตอนกลางและตอนใต้เป็นที่ราบอันกว้างใหญ่เป็นส่วนหนึ่งของที่ราบสามเหลี่ยมลุ่มแม่น้ำเจ้าพระยาที่เรียกว่า “ที่ราบกรุงเทพ” ลักษณะดินเป็นดินปนทราย และดินเหนียวเหมาะแก่การทำนา ทำสวนผลไม้ และการอยู่อาศัย ซึ่งติดกับจังหวัดฉะเชิงเทราและปทุมธานี

**สภาพภูมิอากาศ** จังหวัดนครนายกมีอุณหภูมิเฉลี่ยประมาณ 22.08-35.76 องศาเซลเซียส ปริมาณน้ำฝนสูงสุดวัดได้เฉลี่ยประมาณ 177.8 ม.ม.

**2.1.3 ข้อมูลการปกครองของจังหวัด/จำนวนประชากร**

**อาณาเขต** จังหวัดนครนายกมีอาณาเขตติดต่อกับจังหวัดใกล้เคียง ดังนี้

- **ทิศเหนือ** ติดต่อกับจังหวัดสระบุรี และจังหวัดนครราชสีมา
- **ทิศตะวันออก** ติดต่อกับจังหวัดนครราชสีมา และจังหวัดปราจีนบุรี
- **ทิศใต้** ติดต่อกับจังหวัดฉะเชิงเทรา และจังหวัดปราจีนบุรี
- **ทิศตะวันตก** ติดต่อกับจังหวัดปทุมธานี

**เขตการปกครอง** จังหวัดนครนายกแบ่งเขตการปกครองออกเป็น 4 อำเภอ 41 ตำบล 408 หมู่บ้าน 6 เขตเทศบาล 1 เทศบาลเมือง (เทศบาลเมืองนครนายก) 5 เทศบาลตำบล (ทต.ท่าช้าง ทต.บ้านนา ทต.องครักษ์ ทต.เกาะหวาย ทต.พิกุลออก) และ 39 องค์การบริหารส่วนตำบล

**อำเภอเมืองนครนายก** จำนวน 13 ตำบล ประกอบด้วย ตำบลนครนายก ตำบลท่าช้าง ตำบลบ้านใหญ่ ตำบลวังกระโจม ตำบลท่าทราย ตำบลดอนยอ ตำบลศรีจุฬา ตำบลดงละคร ตำบลศรีนาวา ตำบลสาลิกา ตำบลหินตั้ง ตำบลเขาพระ ตำบลพรหมณี 126 หมู่บ้าน 2 เขตเทศบาล 12 อบต.

**อำเภอปากพลี** จำนวน 7 ตำบล ประกอบด้วย ตำบลปากพลี ตำบลเกาะหวาย ตำบลเกาะโพธิ์ ตำบลโคกกรวด ตำบลท่าเรือ ตำบลหนองแสง ตำบลนาหินลาด 51 หมู่บ้าน 1 เขตเทศบาล 7 อบต.

**อำเภอบ้านนา** จำนวน 10 ตำบล ประกอบด้วย ตำบลบ้านนา ตำบลบ้านพร้าว ตำบลบ้านพริก ตำบลอาษา ตำบลทองหลาง ตำบลบางอ้อ ตำบลพิกุลออก ตำบลป่าขะ ตำบลเขาเพิ่ม ตำบลศรีกะอาง 115 หมู่บ้าน 2 เขตเทศบาล 9 อบต.

**อำเภอองครักษ์** จำนวน 11 ตำบล ประกอบด้วย ตำบลองครักษ์ ตำบลพระอาจารย์ ตำบลบึงศาล ตำบลศรีษะกระบือ ตำบลโพธิ์แทน ตำบลบางสมบูรณ์ ตำบลทรายมูล ตำบลบางปลากด ตำบลบางลูกเสือ ตำบลชุมพล ตำบลคลองใหญ่ 116 หมู่บ้าน 1 เขตเทศบาล 11 อบต.

เมื่อสิ้นปี 2562 จังหวัดนครนายกมีประชากรรวมทั้งสิ้น 260,751 คน เป็นชาย 129,046 คนเป็นหญิง 131,705 คน ความหนาแน่นของประชากรต่อตารางกิโลเมตรโดยเฉลี่ย 123 คน โดยความหนาแน่นของประชากรสูงที่สุด คือ อำเภอบ้านนา 178 คนต่อ ตร.กม. รองลงมาเป็นอำเภอเมือง 140 คนต่อ ตร.กม. ส่วนการเปลี่ยนแปลงของประชากร พบว่า มีการเปลี่ยนแปลงต่ำกว่าร้อยละ 1.0

**<u>ตารางที่ 1</u> จำนวนประชากรจังหวัดนครนายก จำนวนบ้าน และความหนาแน่น จำแนกรายอำเภอ ปี 2562**

| อำเภอ/เทศบาล | ประชากร (คน) | | | ความหนาแน่นของประชากร (ต่อ ตร.กม.) | จำนวนบ้าน |
|---|---|---|---|---|---|
| | ชาย | หญิง | รวม (ร้อยละ) | | |
| 1. เมืองนครนายก | 50,978 | 51,288 | 182,266 (39.21%) | 140 | 41,718 |
| 2. ปากพลี | 11,828 | 12,594 | 24,422 (9.37%) | 47 | 9,025 |
| 3. บ้านนา | 34,373 | 34,893 | 69,266 (26.56%) | 178 | 25,878 |
| 4. องครักษ์ | 31,867 | 32,930 | 64,797 (24.86%) | 132 | 22,802 |
| **รวมทั้งสิ้น** | **129,046** | **131,705** | **260,751 (100.00)** | **123** | **99,423** |

*ที่มา : กรมการปกครอง กระทรวงมหาดไทย*

**<u>แผนภาพที่ 1</u> ร้อยละของประชากร รายอำเภอ**

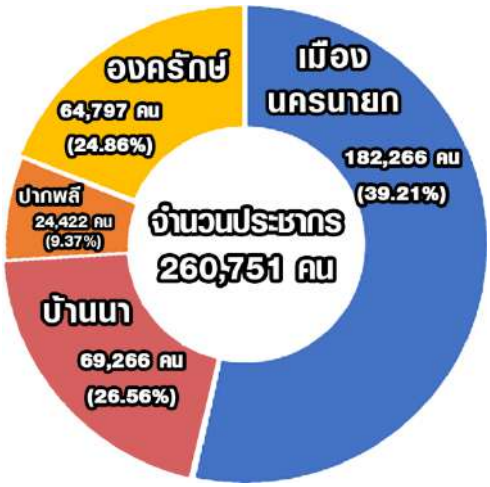


**<u>แผนภาพที่ 2</u> ความหนาแน่นของประชากรรายอำเภอ**

*สำนักงานสถิติจังหวัดนครนายก*

**<u>ตารางที่ 2</u> ร้อยละการเปลี่ยนแปลงประชากร 10 ปี ย้อนหลัง (ปี พ.ศ.2553-2562)**

| ปี พ.ศ. | จำนวนประชากร (คน) | | | |
|---|---|---|---|---|
| | รวม | ชาย | หญิง | ร้อยละการเปลี่ยนแปลง |
| 2553 | 252,734 | 125,113 | 127,621 | -- |
| 2554 | 253,831 | 125,631 | 128,200 | + 0.43 |
| 2555 | 255,174 | 126,351 | 128,823 | + 0.53 |
| 2556 | 256,085 | 126,837 | 129,248 | + 0.36 |
| 2557 | 257,300 | 127,503 | 129,797 | + 0.47 |
| 2558 | 258,577 | 128,113 | 130,465 | + 0.50 |
| 2559 | 258,358 | 127,773 | 130,585 | - 0.08 |
| 2560 | 259,342 | 128,236 | 131,106 | + 0.38 |
| 2561 | 260,093 | 128,593 | 131,500 | + 0.29 |
| 2562 | 260,751 | 129,046 | 131,705 | + 0.25 |

ที่มา : ระบบสถิติทางการทะเบียน กรมการปกครอง กระทรวงมหาดไทย

**<u>แผนภาพที่ 3</u> การเปลี่ยนแปลงประชากร 10 ปี ย้อนหลัง (ปี 2553-2562)**

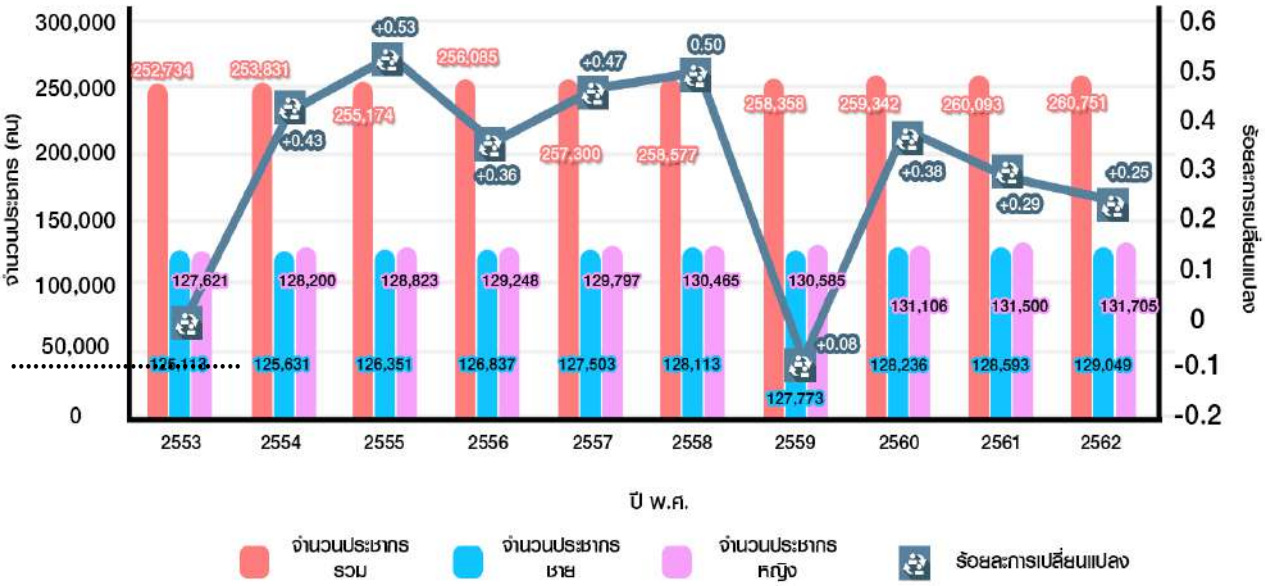


### 2.1.4 ข้อมูลด้านเศรษฐกิจ

**สถานการณ์ด้านเศรษฐกิจจังหวัดนครนายก ปี 2561**[P] **จาก**ข้อมูลผลิตภัณฑ์มวลรวมจังหวัด (GPP) แบบปริมาณลูกโซ่ พบว่า มูลค่าด้านเศรษฐกิจของจังหวัดในปี 2561 เท่ากับ 30,232 ล้านบาท ผลิตภัณฑ์มวลรวมจังหวัดต่อคน (รายได้เฉลี่ยต่อหัว) เท่ากับ 116,717 บาทต่อคนต่อปี สำหรับโครงสร้างเศรษฐกิจหลักของจังหวัดนครนายกมีรายได้มาจาก**นอกภาคการเกษตร** 23,872 ล้านบาท หรือคิดเป็นร้อยละ 78.96 รองลงมาเป็นภาคบริการ 20,120 ล้านบาท ซึ่งส่วนใหญ่อยู่ในการศึกษา 3,575 ล้านบาท รองลงมาจะเป็นการขายส่ง การขาย

ปลีก การซ่อมแซมยานยนต์ 3,321 ล้านบาท การบริหารราชการและการป้องกันประเทศ ฯ 3,266 ล้านบาท และการผลิตอุตสาหกรรม 3,046 ล้านบาท เป็นต้น ซึ่งภาคบริการสามารถสร้างมูลค่าเพิ่มขึ้นจากปี 2560 จำนวน 2,921 ล้านบาท ส่วน**ภาคการเกษตร**ในปี 2561 สร้างมูลค่าจำนวน 6,360 ล้านบาท หรือคิดเป็นร้อยละ 21.04 เพิ่มขึ้นจากปี 2560 จำนวน 608 ล้านบาท แต่เมื่อพิจารณาจากมูลค่าผลิตภัณฑ์มวลรวมภาคและจังหวัด ซึ่งเป็นการเรียงลำดับผลิตภัณฑ์มวลรวมจังหวัดต่อคน (GPP per capita rankings) จังหวัดนครนายกอยู่ในลำดับที่ 7 ของภาคและเป็นลำดับที่ 36 ของประเทศ (ตารางที่ 3)

**<u>ตารางที่ 3</u> ผลิตภัณฑ์มวลรวมจังหวัด จำแนกตามสาขาการผลิต พ.ศ.2558-2561**[P]

| สาขาการผลิต | มูลค่า (ล้านบาท) | | | |
|---|---|---|---|---|
| | พ.ศ.2558 (2015) | พ.ศ.2559 (2016r) | พ.ศ.2560 (2017r) | พ.ศ.2561 (2018p) |
| **ภาคเกษตร** | **5,459** | **5,267** | **5,752** | **6,360** |
| เกษตรกรรม การป่าไม้การประมง | 5,459 | 5,267 | 5,752 | 6,360 |
| **ภาคนอกเกษตร** | **18,766** | 20,278 | 20,884 | 23,872 |
| **ภาคอุตสาหกรรม** | **3,333** | **3,633** | **3,703** | **3,769** |
| การเหมืองแร่และเหมืองหิน | 48 | 22 | 18 | 18 |
| การผลิตอุตสาหกรรม | 2,601 | 2,906 | 2,916 | 3,046 |
| การไฟฟ้า ก๊าซ และระบบปรับอากาศ | 540 | 568 | 595 | 535 |
| การประปาและการจัดการของเสีย | 144 | 138 | 175 | 170 |
| **ภาคบริการ** | **15,432** | **16,645** | **17,181** | **20,102** |
| การก่อสร้าง | 2,044 | 2,553 | 2,180 | 2,183 |
| การขายส่ง การขายปลีก การซ่อมแซมยานยนต์ | 2,397 | 2,716 | 2,932 | 3,321 |
| การขนส่ง และสถานที่เก็บสินค้า | 739 | 804 | 872 | 907 |
| ที่พักโรงแรม และบริการด้านอาหาร | 994 | 1,070 | 1,179 | 1,325 |
| ข้อมูลข่าวสารและการสื่อสาร | 212 | 192 | 217 | 243 |
| การเงินและการประกันภัย | 1,331 | 1,461 | 1,509 | 1,595 |
| กิจกรรมเกี่ยวกับอสังหาริมทรัพย์ | 1,006 | 1,009 | 1,192 | 1,157 |
| กิจกรรมวิชาชีพ วิทยาศาสตร์และกิจกรรมทางวิชาการ | 22 | 21 | 23 | 22 |
| กิจกรรมทางการบริหารและบริการสนับสนุนอื่น ๆ | 329 | 319 | 344 | 378 |
| การบริหารราชการ และการป้องกันประเทศ ฯ | 2,907 | 2,982 | 3,113 | 3,266 |
| การศึกษา | 1,811 | 1,770 | 1,771 | 3,575 |
| การบริการด้านสุขภาพ และงานสังคมสงเคราะห์ | 1,276 | 1,359 | 1,433 | 1,709 |
| ศิลปะ ความบันเทิงและนันทนาการ | 84 | 106 | 124 | 144 |
| กิจกรรมการบริการด้านอื่น ๆ | 282 | 285 | 292 | 277 |
| **ผลิตภัณฑ์มวลรวมจังหวัด (Gross Provincial Products)** | **24,225** | **25,545** | **26,636** | **30,232** |
| **ผลิตภัณฑ์มวลรวมจังหวัดต่อคน (GPP Per Capita, Baht)** | **94,772** | **99,646** | **103,227** | **116,717** |
| **จำนวนประชากร (1,000 คน)** | **256** | **256** | **258** | **259** |

*ที่มา : สำนักงานสภาพัฒนาการเศรษฐกิจและสังคมแห่งชาติ*

*สำนักงานสถิติจังหวัดนครนายก*

◆ **การท่องเที่ยว** จังหวัดนครนายกมีแหล่งท่องเที่ยว เทศกาลงานประเพณี และกิจกรรมทางการท่องเที่ยวของจังหวัดนครนายก ที่สำคัญมีดังนี้

| อำเภอ | แหล่งท่องเที่ยว | | | |
|---|---|---|---|---|
| | ธรรมชาติ | มนุษย์สร้างขึ้น | วัฒนธรรม/ประวัติศาสตร์ | เทศกาล/ประเพณี/กิจกรรม |
| **เมืองนครนายก** | 1. อุทยานแห่งชาติเขาใหญ่<br>- น้ำตกเหวนรก<br>- น้ำตกกองแก้ว<br>- น้ำตกเหวสุวัตร<br>- น้ำตกเหวไทร<br>- น้ำตกผากล้วยไม้<br>2. น้ำตกสาริกา<br>3. น้ำตกนางรอง<br>4. น้ำตกลานรัก หรือ น้ำตกตาดหินกอง<br>5. อุทยานวังตะไคร้ | 1. เขื่อนขุนด่านปราการชล<br>2. ศูนย์ภูมิรักษ์ธรรมชาติ<br>3. โรงเรียนนายร้อย จปร.<br>4. อ่างเก็บน้ำห้วยปรือ<br>5. อ่างเก็บน้ำทรายทอง<br>6. อุทยานพระพิฆเณศ<br>7. พุทธสถานจีเต็กลิ้ม<br>8. พุทธอุทยานมาฆบูชาอนุสรณ์สวนพุทธชยันตี 2600 ปี | 1. ศาลหลักเมือง<br>2. วัดอุดมธานี (พระอารามหลวง)<br>3. วัดพราหมณี (พระอารามหลวง)<br>- หลวงพ่อปากแดง<br>- อนุสรณ์สถานกองพลทหารญี่ปุ่น<br>4. ศาลเจ้าพ่อขุนด่าน<br>5. ศาลเจ้าพ่อปลัดจ่าง<br>6. วัดใหญ่ทักขิณาราม (วัดลาว)<br>7. วัดบุญนาครักขิตาราม (วัดต่ำ)<br>- หลวงพ่อเศียรนคร<br>8. วัดเกาะทอง<br>- หลวงพ่อสมหวัง<br>9. วัดเขานางบวช<br>- รอยพระพุทธบาทจำลอง<br>10. วัดคีรีวัน<br>- พระแก้วมรกตองค์จำลองใหญ่ที่สุดในประเทศไทย<br>11. วัดถ้ำสาริกา<br>- สถานที่บำเพ็ญศาสนธรรมของพระอาจารย์มั่นภูริทัตโต<br>12. วัดสันตยาราม<br>- พระมหาธาตุเจดีย์ (สันตยาศรีนครนายก)<br>13. วัดพระพุทธฉาย (วัดเขาชะโงก) | 1. ประเพณีสู่ขวัญข้าว<br>- ประเพณีท้องถิ่นตำบลเขาพระ<br>2. ล่องแก่งในลำน้ำนครนายก<br>3. กิจกรรมผจญภัยเขาหล่น<br>4. กิจกรรมเดินป่าท่องไพรศึกษาธรรมชาติ<br>5. กิจกรรมจักรยานท่องเที่ยว<br>7. กิจกรรมผจญภัย<br>- ขับรถ ATV<br>- ยิงปืน Paint Ball/ BB Gun<br>- ผจญภัย โรงเรียนนายร้อย จปร. (เขตทหารน่าเที่ยว)<br>8. กิจกรรมดูนก<br>9. กิจกรรมนั่งรถชมทัศนียภาพเขื่อนขุนด่านปราการชล<br>10. ศูนย์การท่องเที่ยวเรียนรู้บ้านหุบเมย<br>11. กิจกรรมเรียนรู้เกษตรพอเพียงสวนศรียา (สวนลุงไสว)<br>12. กิจกรรมชมสวนส้มโอ (พื้นที่ตำบลหินตั้งและตำบลสาริกา) |

| อำเภอ | แหล่งท่องเที่ยว | | | |
|---|---|---|---|---|
| | ธรรมชาติ | มนุษย์สร้างขึ้น | วัฒนธรรม/ประวัติศาสตร์ | เทศกาล/ประเพณี/กิจกรรม |
| | | | 14. วัดโบสถ์การ้อง<br>15. วัดท่าช้าง (วัดท่าคเชนทร์)<br>16. วัดท่าซุง<br>- หอกลอง<br>- หอระฆัง สร้างด้วยไม้ทั้งหลัง<br>17. วัดโพธิ์ไทร<br>18. วัดโพธิ์งาม<br>19. วัดบุหย่อง<br>20. วัดธรรมปัญญา<br>- พระหลวงพ่อเสาร์ 5<br>21. วัดเขาแดง<br>- หลวงพ่อใหญ่<br>22. วัดเขาทุเรียน<br>- อุโบสถ วิหารศาลาสและศาสนสถานที่ทาสีชมพู<br>- แหล่งประวัติศาสตร์สมัยสงครามโลกครั้งที่ 2<br>23. วัดวังตูม<br>- พิพิธภัณฑ์พระเครื่องเมืองไทย<br>24. วัดเจดีย์ทอง<br>25. วัดมณีวงศ์<br>26. วัดหนองโพธิ์<br>27. วัดวังยายฉิม<br>28. วัดท่าข่อย<br>29. วัดศรีนาวา<br>30. วัดพรหมมหาจุฬามนีพรหมรังษี (วัดชวดบัว)<br>31. วัดดง<br>- หลวงพ่อสามพี่น้องศักดิ์สิทธิ์<br>32. เมืองโบราณดงละคร<br>33. อาคารพิพิธภัณฑ์ | 13. กิจกรรมชมสวนทุเรียนโบราณ (สวนละอองฟ้า)<br>14. กิจกรรมชมสวนดอกดาหลา<br>15. กิจกรรมชมสวนมะยงชิด-มะปรางหวาน |

| อำเภอ | แหล่งท่องเที่ยว | | | |
|---|---|---|---|---|
| | ธรรมชาติ | มนุษย์สร้างขึ้น | วัฒนธรรม/ประวัติศาสตร์ | เทศกาล/ประเพณี/กิจกรรม |
| | | | รร.จปร. 100 ปี | |
| **บ้านนา** | 1. น้ำตกกะอาง | 1. โรงเตรียมทหาร<br>- พิพิธภัณฑ์กลางแจ้ง (ยุทโธปกรณ์) | 1. วัดศรีกะอาง (พระสัมพุทธสากยมุณีโลกนาถ พระพุทธชินราชจำลอง องค์จำลองที่ใหญ่ที่สุดในประเทศไทย)<br>2. วัดทองย้อย<br>- พระพุทธบาทสี่รอย อายุ 120 ปี<br>3. วัดอัมพวัน<br>4. วัดเขาเพิ่มศรีสว่าง<br>5. วัดบุหัวแหวน<br>6. วัดทองย้อย<br>7. วัดเขาคอก<br>8. วัดช้าง-พระกริ่งวัดช้าง<br>9. วัดกระดาน<br>10. วัดดอนเปร็ง<br>- พระพุทธพิทักษ์ไทยทศทิศ | 1. กิจกรรมผจญภัยและทดสอบกำลังใจโรงเรียนเตรียมทหาร<br>2. พิธีรำผีมอญ<br>- พิธีกรรมสำคัญของชาวมอญเฉพาะในเขตตำบลบ้านนา<br>3. ศูนย์เรียนรู้ชุมชนบ้านทุ่งกระโปรง หมู่ 12 ตำบลป่าขะ<br>-แหล่งเรียนรู้ชุมชนต้นแบบเศรษฐกิจพอเพียงและหมู่บ้านเกษตรผักปลอดสารพิษ |
| **ปากพลี** | 1. น้ำตกวังม่วง | 1. อ่างเก็บน้ำวังบอน<br>2. อ่างเก็บน้ำคลองสีเสียด<br>3. พิพิธภัณฑ์พื้นบ้านไทยพวน | 1. วัดฝั่งคลอง<br>2. วัดป่าศรีถาวรนิมิต<br>- สถานที่สำหรับผู้สนใจปฏิบัติธรรม<br>3. วัดโพธิ์ปากพลี<br>4. วัดปทุมวงษาวาส (วัดบ้านใหม่)<br>5. วัดลำบัวลอย<br>6. วัดขุมข้าว | 1. กิจกรรมเรียนรู้วิถีชุมชนบ้านบุ่งเข้ ตำบลหนองแสง (บุ่งเข้โฮมสเตย์)<br>2. ประเพณีสงกรานต์วัดฝั่งคลอง<br>3. งานลอยกระทงวัดฝั่งคลอง |

| อำเภอ | แหล่งท่องเที่ยว | | | |
|---|---|---|---|---|
| | ธรรมชาติ | มนุษย์สร้างขึ้น | วัฒนธรรม/ ประวัติศาสตร์ | เทศกาล/ประเพณี/ กิจกรรม |
| **องครักษ์** | | 1. แหล่งเพาะพันธุ์พืชและจำหน่ายไม้ดอกไม้ประดับคลอง 15 | 1. ศาลเจ้าพ่อองครักษ์<br>2. วัดประสิทธิเวช<br>3. วัดโพธิ์แทน<br>4. มัสยิดฮากีมุดดิน<br>5. โบสถ์คริสวัดพระผู้ไถ่เสาวภา | 1.ประเพณีสารทไทยและแข่งเรือยาวบริเวณหน้าวัดทวีพูลรังสรรค์<br>2.งานมหกรรมไม้ดอกไม้ประดับคลอง 15<br>3. กิจกรรมเรียนรู้วิถีชุมชนหมู่บ้านไม้ดอกไม้ประดับคลอง 15 |

- **สนามกอล์ฟ ของจังหวัดนครนายก ดังนี้**

1) สนามกอล์ฟรอยัลฮิลล์
2) สนามกอล์ฟโรงเรียนนายร้อย จปร.
3) สนามกอล์ฟวอเตอร์มิลล์
4) สนามกอล์ฟไพร์มซิตี้
5) สนามกอล์ฟอาทิตยา รอยัล คันทรี คลับ
6) สนามกอล์ฟคาสคาตา

◆ **สถานการณ์การท่องเที่ยว**

สำหรับการท่องเที่ยว จังหวัดนครนายกมีศักยภาพโดดเด่นในด้านการท่องเที่ยว และจังหวัดได้มีการส่งเสริมการท่องเที่ยวในวลีที่ว่า “นครนายกเมืองในฝันที่ใกล้กรุง ภูเขางาม น้ำตกสวย รวยธรรมชาติ ปราศจากมลพิษ” ซึ่งอยู่ไม่ไกลจากกรุงเทพมากนัก มีระยะทางจากกรุงเทพมหานครตามถนนทางหลวงแผ่นดินหมายเลข 305 (รังสิต-นครนายก) เลียบคลองรังสิตผ่านอำเภอองครักษ์ถึงจังหวัดนครนายกระยะทาง 105 กิโลเมตร มีสภาพพื้นที่โดยทั่วไปเป็นที่ราบอยู่ในหุบเขาตอนเหนือ และตะวันออก เป็นเนินสูงและป่าเขาติดต่อกับเขาดงพญาเย็น ส่วนทางตอนกลางและตอนใต้เป็นที่ราบลุ่ม มีภูเขาที่สำคัญคือ เขาใหญ่ เขาเขียว เขาชะโงก และเขานางรอง เป็นต้น ซึ่งเป็นแหล่งต้นน้ำลำธาร และเกิดน้ำตกที่สวยงามตามธรรมชาติหลายแห่ง เช่น น้ำตกสาริกา น้ำตกนางรอง น้ำตกเหวนรก น้ำตกลานรักหรือน้ำตกตาดหินกอง อุทยานวังตะไคร้ อุทยานแห่งชาติเขาใหญ่ ประกอบกับมีแหล่งท่องเที่ยวที่มนุษย์สร้างขึ้น แหล่งท่องเที่ยวเชิงวัฒนธรรม-ประวัติศาสตร์ เทศกาลงานประเพณีและกิจกรรมทางการท่องเที่ยวที่สำคัญหลากหลาย กระจายอยู่ตามอำเภอทั้ง 4 อำเภอ ซึ่งสถานที่เหล่านี้ล้วนดึงดูดให้นักท่องเที่ยวทั้งชาวไทยและชาวต่างชาติเดินทางมาจังหวัดนครนายกเป็นจำนวนมาก

ข้อมูลจากสำนักงานการท่องเที่ยวและกีฬาจังหวัดนครนายก พบว่า ในภาพรวมสถิตินักท่องเที่ยวในปี 2562 $^{P}$ มีจำนวนผู้มาเยี่ยมเยือน (นักท่องเที่ยว/นักทัศนาจร) ทั้งชาวไทย และชาวต่างประเทศทั้งสิ้น 3,065,277 คน เพิ่มขึ้นจากปี 2561 (3,057,080 คน) เพียงเล็กน้อยคือ 8,197 คน หรือคิดเป็นร้อยละ 0.27 โดยมีผู้เยี่ยมเยือนชาวไทยเพิ่มขึ้นร้อยละ 0.31 ส่วนผู้เยี่ยมเยือนชาวต่างชาติลดลงร้อยละ 3.72 และมีแนวโน้มลดลงอีกในปี 2563 เนื่องจากเกิดสถานการณ์แพร่ระบาดของโรคติดเชื้อไวรัสโคโรน่า 2019 (COVID-19) ทั่วโลก ซึ่งทุกประเทศจะมีมาตรการควบคุมประชาชนไม่ให้เดินทางข้ามจังหวัด และออกนอกประเทศ

ส่วนรายได้ในปี 2562 จังหวัดนครนายกมีรายได้จากผู้เยี่ยมเยือน (Visitor) ทั้งสิ้น 7,690.66 ล้านบาท เพิ่มขึ้นจากปี 2561 (7,461.83 ล้านบาท) จำนวน 229.05 ล้านบาท หรือคิดเป็นร้อยละ 3.07 ซึ่งส่วนใหญ่เป็นรายได้จากผู้เยี่ยมเยือนชาวไทย แต่รายได้จากการจำหน่ายสินค้าของฝากและของที่ระลึก (OTOP) ของจังหวัดลดลงร้อยละ 32.89 (ปี 2561 มีมูลค่าจำหน่ายสินค้า 1,380 ล้านบาท) ปี 2562 มีมูลค่าการจำหน่ายสินค้า 926 ล้านบาท ลดลง 454 ล้านบาท (ตารางที่ 4)

สำหรับในปี 2563 ในไตรมาส 1/2563 และไตรมาส 2/2563 จากสถานการณ์การแพร่ระบาดของไวรัสโควิด-19 ถ้าเข้าสู่กรณีเลวร้ายที่สุด คือ อุตสาหกรรมการท่องเที่ยวไทยจะส่งผลกระทบยาวนานถึง 6 เดือน หรือถ้าสิ้นสุดการแพร่ระบาดในเดือนเมษายน ซึ่งนักท่องเที่ยวต่างชาติในไทยจะลดต่ำที่สุดในเดือนพฤษภาคม จากนั้นจะใช้เวลาในการฟื้นตัวราว 3 เดือน จึงคาดการณ์ว่าน่าจะทำให้จำนวนนักท่องเที่ยวต่างชาติและนักท่องเที่ยวชาวไทยลดลงตลอดปี 2563 เนื่องจากอยู่ในช่วงการเฝ้าระวังการแพร่ระบาดของเชื้อไวรัสโคโรน่า 2019 และสิ่งสำคัญที่สุดที่จะต้องทำในเวลานี้ คือ “การเร่งสร้างความเชื่อมั่นในการเดินทางให้กับนักท่องเที่ยว และเร่งการเยียวยาผู้ประกอบการให้สามารถประคับประคองกิจการผ่านช่วงเวลานี้ไปได้ โดยการลดรายจ่ายประจำและเพิ่มแหล่งเงินทุนให้กับผู้ประกอบการ พร้อมกันนั้นเราสามารถใช้เวลานี้ในการรีบิลด์การท่องเที่ยวอย่างยั่งยืนเพื่อแก้ปัญหาสะสมภายในประเทศ โดยการสื่อสารอย่างแอคทีฟ ทำการตลาดทางเลือกใหม่ และใช้คุณลักษณะของความยั่งยืนมาร่วมด้วยและ Safety & Health Administration อาจจะกลายเป็นนิวนอมอลใหม่ของไทย”

*ที่มา : คำกล่าวผู้ว่าการการท่องเที่ยวแห่งประเทศไทย (นายยุทธศักดิ์ สุภสร)*

**<u>ตารางที่ 4</u> จำนวนผู้เยี่ยมเยือน (นักท่องเที่ยว/นักทัศนาจร) รายได้ ค่าใช้จ่ายจากการท่องเที่ยว และจากการจำหน่ายสินค้า ปี 2559-2563[P]**

| รายการ | ประจำปี | | | | | | | |
|---|---|---|---|---|---|---|---|---|
| | 2559 (2016) | 2560 (2017) | ร้อยละ (พ/ล) | 2561 (2018) | ร้อยละ (พ/ล) | 2562[P] (2019) | ร้อยละ (พ/ล) | 2563[P] *ครึ่งปีแรก (2020) |
| **ผู้เยี่ยมเยือน (คน)** | | | | | | | | |
| ชาวไทย (Thai) | 2,711,818 | 2,863,229 | 5.58 | 3,027,730 | 5.75 | 3,037,020 | 0.31 | 691,538* |
| ชาวต่างชาติ (Foreigners) | 26,859 | 27,826 | 3.60 | 29,350 | 5.48 | 28,257 | -3.72 | 4,152* |
| **รวม** | **2,738,677** | **2,891,055** | **5.27** | **3,057,080** | **5.43** | **3,065,277** | **0.27** | **695,690*** |
| **รายได้จากการท่องเที่ยว (ล้านบาท)** | | | | | | | | |
| ชาวไทย (Thai) | 6,140.94 | 6,746.30 | 9.86 | 7,356.90 | 9.05 | 7,586.32 | 3.12 | 2,065.29* |
| ชาวต่างชาติ (Foreigners) | 89.62 | 97.91 | 9.25 | 104.71 | 6.95 | 104.34 | -0.35 | 11.27* |
| **รวม** | **6,230.56** | **6,844.21** | **9.85** | **7,461.61** | **9.02** | **7,690.66** | **3.07** | |
| รายได้จากการจำหน่ายสินค้า (ล้านบาท) | 1,130.57 | 1,343.00 | 18.79 | 1,380.00 | 2.76 | 926.00 | -32.89 | -- |

***ที่มา : กรมการท่องเที่ยวและกีฬา, สำนักงานพัฒนาชุมชน***

**หมายเหตุ :** 1. นักท่องเที่ยว หมายถึง ผู้ที่เดินทางไปเยือนจังหวัดนั้น โดยวัตถุประสงค์ต่าง ๆ ที่ไม่ใช่การไปทำงานประจำ การศึกษา และไม่ใช่คนท้องถิ่นที่มีภูมิลำเนา หรือศึกษาอยู่ที่จังหวัดนั้น ทั้งนี้ต้องพักค้างคืนอย่างน้อย 1 คืน
2. นักทัศนาจร หมายถึง ผู้มาเยี่ยมเยือนที่ไม่พักค้างคืน
3. *ปี 2563 เป็นข้อมูล 6 เดือนแรก (ม.ค.-มิ.ย.63)

*สำนักงานสถิติจังหวัดนครนายก*

**<u>แผนภาพที่ 4</u> จำนวนผู้เยี่ยมเยือน (นักท่องเที่ยว+นักทัศนาจร) ที่เดินทางมาในจังหวัดนครนายก ปี 2559-2563$^{P}$***

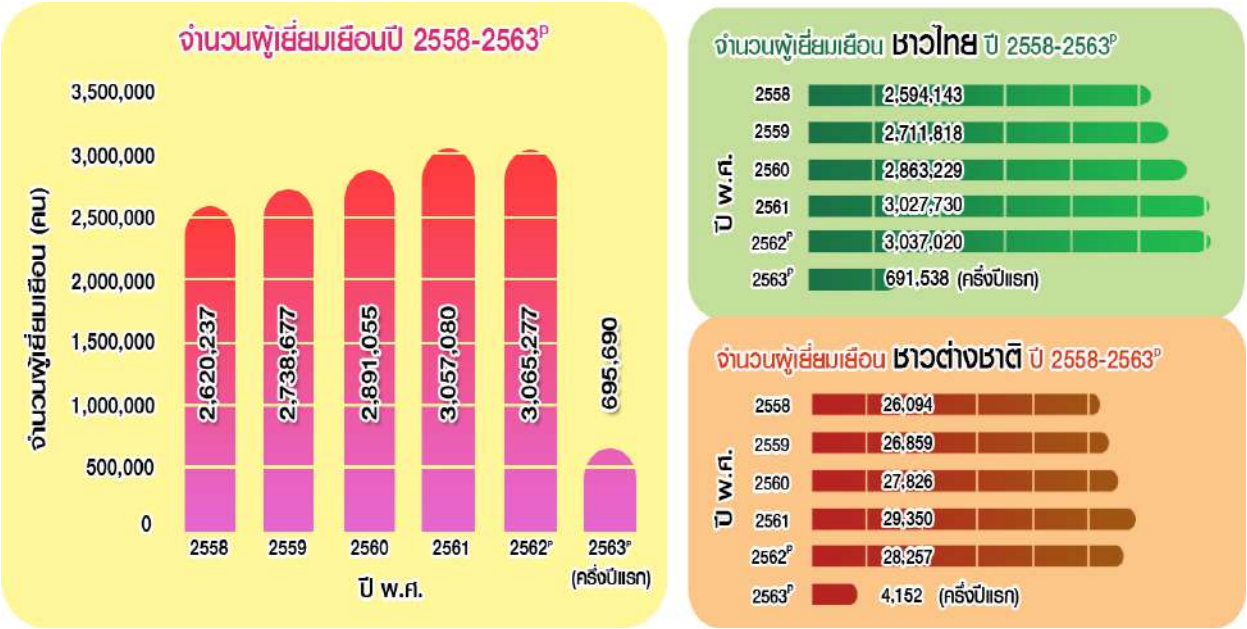


*หมายเหตุ : *ปี 2563 ข้อมูลเฉพาะ 6 เดือนแรก*

ในด้านสถานที่พักแรม จำนวนห้องพัก และอัตราการเข้าพักในจังหวัดนครนายก พบว่า ตั้งแต่ปี 2558 ถึง ปี 2562 มีการเติบโตของสถานที่พักแรมเพิ่มขึ้น และมีอัตราเข้าพัก (Occupancy Rate) เพิ่มขึ้นเช่นกัน ส่วนในปี 2562 มีอัตราการเข้าพักร้อยละ 63.22 ซึ่งลดลงจากปี 2561 เพียงเล็กน้อย ร้อยละ 0.57 (ตารางที่ 5)

**<u>ตารางที่ 5</u> จำนวนสถานที่พักแรม จำนวนห้องพัก และอัตราการเข้าพัก ปี 2558-2562**

| รายการ | ประจำปี | | | | |
|---|---|---|---|---|---|
| | 2558 (2015) | 2559 (2016) | 2560 (2017) | 2561 (2018) | 2562 (2019) |
| สถานที่พักแรม (แห่ง) | 150 | 165 | 205 | 205 | 211 |
| จำนวนห้องพัก (ห้อง) | 4,791 | 5,190 | 5,494 | 5,494 | 6,027 |
| อัตราการเข้าพัก (%) | 57.57 | 59.58 | 59.40 | 63.79 | 63.22 |
| จำนวนที่พัก/โรงแรม/รีสอร์ท ที่มีการติดตั้งกล้อง CCTV (แห่ง) | 50 | 62 | 70 | 164 | 185 |
| จำนวนที่พัก/โรงแรม/ รีสอร์ท ที่มีการให้บริการ ระบบ WiFi (แห่ง) | 130 | 130 | 95 | 166 | 190 |

*ที่มา : สำนักงานการท่องเที่ยวและกีฬาจังหวัดนครนายก*

เมื่อพิจารณาถึงความพร้อมทางด้านบุคลากรแล้ว พบว่า สำนักงานการท่องเที่ยวและกีฬาจังหวัดนครนายก ได้มีการอบรม/พัฒนาให้มีความรอบรู้แก่มัคคุเทศก์ท้องถิ่นอย่างสม่ำเสมอทุกปี พร้อมทั้งออกใบอนุญาตเป็นมัคคุเทศก์/ผู้นำเที่ยวประมาณปีละ 80 คน (ตั้งแต่ปี 2560) ซึ่งแสดงว่าจังหวัดนครนายกได้ให้ความสำคัญต่อการพัฒนามัคคุเทศก์/ผู้นำเที่ยวให้มีความรู้ความชำนาญเกี่ยวกับแหล่งท่องเที่ยว ตลอดจนการมีจรรยาบรรณในการเป็น

ผู้นำเที่ยวไม่ว่าจะเป็นทางธรรมชาติ ทางวัฒนธรรม/ประวัติศาสตร์ หรือเทศกาลงานประเพณี สามารถเป็นผู้แทนทางวัฒนธรรมของจังหวัดได้ สำหรับในส่วนของความปลอดภัยของนักท่องเที่ยวจะเห็นว่า สถานที่พัก/โรงแรม/รีสอร์ท มีการติดตั้งกล้องวงจรปิด (CCTV) เพิ่มขึ้นตั้งแต่ปี 2560-2562 โดยในปี 2562 ที่การติดตั้งกล้องจำนวน 185 แห่ง (ร้อยละ 87.7) จาก 211 แห่ง ส่วนเทคโนโลยีที่อำนวยความสะดวก เช่น WiFi ซึ่งมีความสำคัญมากในปัจจุบันนี้ จะเห็นว่ามีการเชื่อมต่ออินเตอร์เน็ตในแหล่งท่องเที่ยว ร้อยละ 90.05 จากสถานที่พักแรม/โรงแรม/รีสอร์ททั้งหมด

***ที่มา : สำนักงานการท่องเที่ยวและกีฬาจังหวัดนครนายก***

สำหรับการส่งเสริมและพัฒนาการท่องเที่ยวของจังหวัดนครนายก พบว่า ในปี 2562 จำนวนเงินงบประมาณที่ได้รับการจัดสรรพัฒนาในการท่องเที่ยวจำนวน 17.81 ล้านบาท ซึ่งการพัฒนาสิ่งต่าง ๆ ด้านการท่องเที่ยวส่งผลให้จำนวนนักท่องเที่ยวมีเพิ่มขึ้นอย่างต่อเนื่องตลอด 4 ปีที่ผ่านมา (ปี พ.ศ.2559-2562)

***ที่มา : สำนักงานจังหวัดนครนายก***

ในส่วนของค่าใช้จ่ายเฉลี่ยต่อคน/วัน ในช่วงปี 2558-2561 ที่ผ่านมา พบว่า นักท่องเที่ยวมีค่าใช้จ่ายในการท่องเที่ยวเพิ่มขึ้นทุกปี ในปี 2561 โดยเฉลี่ยนักท่องเที่ยวใช้จ่ายเงินประมาณ 2,147.60 บาท/คน/วัน แต่เมื่อเปรียบเทียบค่าใช้จ่ายระหว่างนักท่องเที่ยวชาวต่างชาติ กับนักท่องเที่ยวชาวไทยแล้วจะเห็นว่านักท่องเที่ยวชาวต่างชาติมีค่าใช้จ่ายต่อคนต่อวันสูงกว่าชาวไทย โดยใช้จ่ายวันละ 2,520.93 บาท/คน ส่วนนักท่องเที่ยวชาวไทยมีค่าใช้จ่ายวันละ 1,774.27 บาท/คน จะเห็นว่าที่ผ่านมาการท่องเที่ยวจังหวัดนครนายกมีการเติบโตอย่างต่อเนื่อง ดังนั้นจังหวัดนครนายกจึงควรส่งเสริม หรือกระตุ้นการท่องเที่ยวโดยเน้นไปที่การท่องเที่ยวของนักท่องเที่ยวชาวต่างชาติ ซึ่งจะสร้างรายได้ให้กับจังหวัดได้มากกว่าแม้ว่านักท่องเที่ยวชาวต่างชาติจะมีน้อยกว่าชาวไทยก็ตาม โดยอาจจะต้องเพิ่มช่องทางในการประชาสัมพันธ์ ส่งเสริมกิจกรรมการท่องเที่ยวในตลาดต่างประเทศ และศึกษาพฤติกรรมการท่องเที่ยวของนักท่องเที่ยวชาวต่างชาติให้มากขึ้น (แผนภูมิที่ 5)

***ที่มา : กรมการท่องเที่ยวและกีฬา***

**<u>แผนภาพที่ 5</u> เปรียบเทียบค่าใช้จ่ายเฉลี่ยต่อคนต่อวันของนักท่องเที่ยวชาวไทย ชาวต่างชาติ พ.ศ.2558-2561**

***ที่มา : กรมการท่องเที่ยวและกีฬา***

◆ **การเกษตรกรรม**

จังหวัดนครนายกมีเนื้อที่ทั้งหมด 2,122 ตารางกิโลเมตร หรือประมาณ 1,338,503 ไร่ แบ่งเป็นเนื้อที่ป่าไม้ประมาณ 401,304 ไร่ หรือคิดเป็นร้อยละ 29.98 หรือประมาณ 636.18 ตารางกิโลเมตร ในปี 2562 มีเนื้อที่ที่ใช้ประโยชน์ทางการเกษตร 726,246 ไร่ คิดเป็นร้อยละ 54.26 และเนื้อที่อื่น ๆ จำนวน 210,953 ไร่ คิดเป็นร้อยละ 15.76 ของเนื้อที่จังหวัด (แผนภูมิที่ 6)

***ที่มา : สำนักจัดการที่ดินป่าไม้ กรมป่าไม้, สำนักงานเศรษฐกิจการเกษตร***

**<u>แผนภาพที่ 6</u> การใช้ประโยชน์เนื้อที่จังหวัดนครนายก ปี 2562**

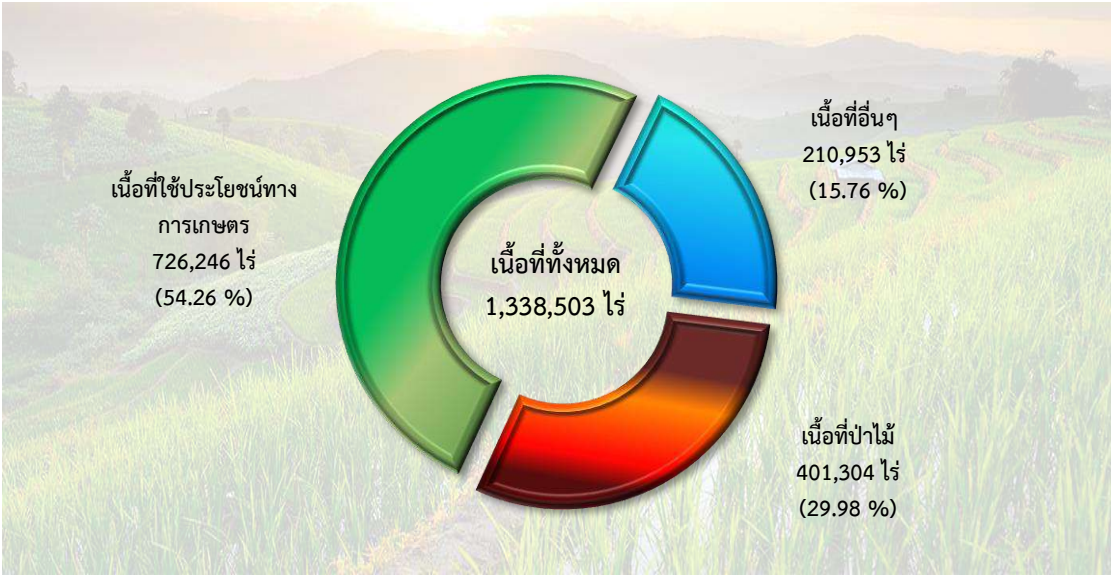


ในปี 2562 ประชากรในจังหวัดนครนายกเป็นครัวเรือนเกษตรกรรม มีจำนวน 21,212 ครัวเรือนหรือเท่ากับ ร้อยละ 21.74 ของครัวเรือนทั้งหมด 97,550 ครัวเรือน มีพื้นที่ทำนาข้าวทั้งหมด 515,440 ไร่ คิดเป็นร้อยละ 70.97 ของเนื้อที่ใช้ประโยชน์ทางการเกษตร (726,246 ไร่) รองลงมาเป็นเพาะเลี้ยงสัตว์น้ำ 91,021 ไร่ (ร้อยละ 12.53) พื้นที่ทำสวนไม้ผล 74,653 ไร่ หรือร้อยละ 10.28 ซึ่งสรุปอาชีพที่สำคัญดังนี้

**1) การปลูกข้าว** มีพื้นที่ทำนาทั้งหมด 515,440 ไร่ คิดเป็นร้อยละ 70.97 ของพื้นที่เกษตรกรรมของจังหวัด แบ่งการเพาะปลูกเป็นข้าวนาปีและข้าวนาปรัง โดยมีพื้นที่ปลูกข้าวนาปี ประมาณ 364,434 ไร่ มีผลผลิตข้าวนาปี 202,502 ตัน ผลผลิตข้าวนาปีเฉลี่ย 561 กก./ไร่ และมีพื้นที่ปลูกข้าวนาปรังประมาณ 160,554 ไร่ ผลผลิตข้าวนาปรัง 104,670 ตัน ผลผลิตข้าวนาปรังเฉลี่ย 655 กก./ไร่ (ที่ความชื้น 15%) โดยมีพื้นที่ปลูกข้าวบางส่วนในทุกอำเภอที่เป็นพื้นที่ลุ่ม เกษตรกรใช้พันธุ์ข้าวในกลุ่มพันธุ์พื้นเมือง พันธุ์ข้าวน้ำลึก หรือพันธุ์ข้าวขึ้นน้ำ ซึ่งกลุ่มข้าวพันธุ์ดังกล่าวให้ผลผลิตในปริมาณที่ไม่สูงนัก และนอกจากนั้นในพื้นที่ปลูกข้าวของจังหวัดส่วนใหญ่ประสบปัญหาดินเปรี้ยวทำให้ได้ผลผลิตไม่สูง (ตารางที่ 6)

***ที่มา : สำนักงานเกษตรจังหวัดนครนายก***

**<u>ตารางที่ 6</u> จำนวนครัวเรือนเกษตรกร และเนื้อที่ปลูกข้าว ปี 2558-2562**

| รายการ | ปี พ.ศ. | | | | |
|---|---|---|---|---|---|
| | 2558 | 2559 | 2560 | 2561 | 2562 |
| **ครัวเรือนเพาะปลูกข้าว** | | | | | |
| ข้าวนาปี | 9,630 | 11,659 | 11,901 | 12,724 | 13,653 |
| ข้าวนาปรัง | 3,357 | 3,980 | 2,834 | 2,508 | 2,466 |
| **เนื้อที่เพาะปลูกข้าว** | | | | | |
| ข้าวนาปี | 367,857 | 355,831 | 366,299 | 371,935 | 364,434 |
| ข้าวนาปรัง | 176,246 | 90,437 | 152,369 | 161,497 | 160,554 |
| **จำนวนผลผลิต (ตัน/ปี)** | | | | | |
| ข้าวนาปี | 205,133 | 200,408 | 208,550 | 207,797 | 202,502 |
| ข้าวนาปรัง | 108,167 | 55,996 | 100,434 | 109,130 | 104,670 |
| **ผลผลิตข้าวเฉลี่ย (กิโลกรัม/ไร่)** | | | | | |
| ข้าวนาปี | 560 | 568 | 573 | 564 | 561 |
| ข้าวนาปรัง | 621 | 621 | 660 | 678 | 655 |

**2) การทำสวน ไม้ผล ไม้ยืนต้น** จังหวัดนครนายกมีพื้นที่ทำสวน ไม้ผล ไม้ยืนต้นประมาณ 102,955 ไร่ ไม้ผล ไม้ยืนต้นที่นิยมปลูกกันมาก ได้แก่ มะยงชิด มะปรางหวาน กระท้อน กล้วย ขนุน ทุเรียน เงาะ มังคุด ลองกอง ไผ่เลี้ยง และมะนาว โดยเฉพาะอย่างยิ่งมะยงชิด มะปรางหวานที่นับว่าเป็นผลไม้ที่มีชื่อเสียงของจังหวัดนครนายก และเนื่องจากการทำสวนไม้ผลในจังหวัดส่วนใหญ่เป็นแบบสวนผสมผสานทำให้มีผลผลิตจากผลไม้ชนิดต่าง ๆ ผลัดเปลี่ยนกันออกตลอดทั้งปีทำรายได้ให้แก่เกษตรกรเป็นอย่างดี

**3) การปลูกไม้ดอกไม้ประดับ** มีการเพาะปลูกทั้งในลักษณะของไม้ชำถุง ชำกิ่ง ไม้กระถาง ไม้ตัดใบ รวมถึงไม้ประดับขุดล้อม ส่วนมากอยู่ในเขตอำเภอองครักษ์ ซึ่งมีการเพาะกล้าไม้จำหน่ายทั้งขนาดเล็ก และขนาดใหญ่ จำนวนกว่าพันชนิด ซึ่งมีพื้นที่ปลูกไม้ดอกไม้ประดับประมาณ 12,520 ไร่ ถือได้ว่าเป็นแหล่งเพาะปลูกไม้ดอกไม้ประดับที่ใหญ่ที่สุดในประเทศไทย

**4) การปลูกพืชผักและสมุนไพร** เพื่อใช้บริโภคในครัวเรือน ทั้งนำออกจำหน่ายภายในจังหวัดและพื้นที่จังหวัดข้างเคียง เช่น ตลาดปราจีนบุรี ตลาดไท และตลาดสี่มุมเมือง ส่วนใหญ่ปลูกกันมากในพื้นที่อำเภอบ้านนา รองลงมาอำเภอองครักษ์ มีพื้นที่ปลูกประมาณ 10,003 ไร่

**5) การเพาะเลี้ยงสัตว์น้ำ** ในปี 2562 พื้นที่ด้านการเพาะเลี้ยงสัตว์น้ำมี 91,021 ไร่ สัตว์น้ำที่เกษตรกรในจังหวัดนครนายกนิยมเลี้ยงตามลำดับ คือ ปลาน้ำจืด ได้แก่ ปลานิล ปลาตะเพียน ปลายี่สกเทศ ปลาจีน นวลจันทร์เทศ ปลาดุกอุยเทศ ปลาทับทิม กุ้งทะเล (กุ้งขาวแวนนาไม) และการอนุบาลลูกปลา โดยเฉพาะปลาดุกอุยเทศ (ปลาดุกบิ๊กอุย)

*ที่มา : สำนักงานเกษตรจังหวัดนครนายก (ระบบฐานข้อมูลการปรับปรุงทะเบียนเกษตรกร กรมส่งเสริมการเกษตร)*

◆ **การปศุสัตว์**

จังหวัดนครนายก เป็นแหล่งผลิตสัตว์เศรษฐกิจที่สำคัญหลายชนิดโดยเฉพาะสัตว์เล็ก และสัตว์ปีก เช่น สุกร ไก่ และเป็ด ส่วนสัตว์ใหญ่ เช่น โค กระบือ เนื่องจากมีเส้นทางการคมนาคมที่สะดวกรวดเร็วอยู่ใกล้แหล่งผลิตอาหารสัตว์ โรงงานแปรรูป หรือแหล่งรับซื้อผลผลิต และมีผู้ประกอบการรายใหญ่อยู่ในพื้นที่หลายราย ผู้ประกอบการมีการพัฒนาและปรับปรุงระบบการป้องกันโรคระบาดสัตว์ การจัดการสุขาภิบาลและสิ่งแวดล้อม การจัดการฟาร์มระบบมาตรฐานฟาร์ม มีเกษตรกรผู้เลี้ยงปศุสัตว์ 12,020 ครัวเรือน หรือคิดเป็นร้อยละ 12.32 ของครัวเรือนทั้งหมด ส่วนใหญ่อยู่ในอำเภอเมืองนครนายก และอำเภอบ้านนา

**<u>แผนภาพที่ 7</u> ร้อยละการใช้พื้นที่ทำการเกษตร (ไร่) จังหวัดนครนายก ปี 2562**

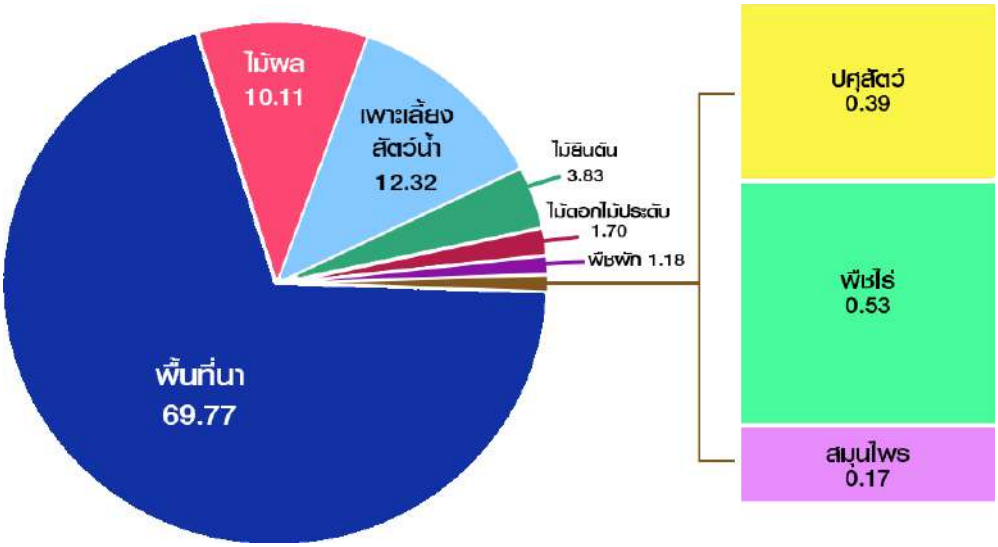


**<u>ตารางที่ 7</u> จำนวนปศุสัตว์ที่เป็นแหล่งเศรษฐกิจที่สำคัญ จำแนกรายอำเภอ ปี 2562**

| ลำดับ | อำเภอ | ชนิดปศุสัตว์ (ตัว) | | | | | | |
|---|---|---|---|---|---|---|---|---|
| | | โค | กระบือ | สุกร | ไก่ | เป็ด | แพะ | แกะ |
| 1 | เมืองนครนายก | 2,232 | 3,905 | 11,178 | 467,668 | 91,814 | 121 | 20 |
| 2 | ปากพลี | 366 | 831 | 3,840 | 563,437 | 74,570 | 148 | – |
| 3 | บ้านนา | 2,476 | 7,882 | 139,436 | 8,076,896 | 214,761 | 109 | 48 |
| 4 | องครักษ์ | 4,664 | 887 | 8,260 | 697,338 | 388,106 | 694 | 112 |
| **รวม** | | **9,738** | **13,505** | **162,714** | **9,805,339** | **769,251** | **1,072** | **180** |

*ที่มา : สำนักงานปศุสัตว์จังหวัดนครนายก รายงานประจำเดือน ธันวาคม 2562*

**สถานที่ดำเนินกิจการด้านปศุสัตว์ที่สามารถเสริมสร้างเศรษฐกิจในจังหวัดนครนายก**

1) โรงงานผลิตอาหารสัตว์ จำนวน 2 แห่ง ได้แก่ บริษัทโคนมไทยอาหารสัตว์ จำกัด ตำบลหนองแสง อำเภอปากพลี และบริษัทฟาร์มจงเจริญ จำกัด ตำบลอาษา อำเภอบ้านนา

2) ร้านขายอาหารสัตว์ จำนวน 94 ร้าน

3) โรงฆ่าสัตว์เล็ก, สัตว์ปีก จำนวน 7 โรงฆ่า โดยเน้นโรงฆ่าสัตว์เล็ก จำนวน 4 โรงฆ่า และ โรงฆ่าสัตว์ปีก จำนวน 3 โรงฆ่า

4) โรงคัดไข่มาตรฐาน จำนวน 2 แห่ง ได้แก่ บริษัทซีพีเอฟ จำกัด อำเภอบ้านนา และบริษัทแสงทองสหฟาร์ม อำเภอบ้านนา

◆ **ด้านอุตสาหกรรม**

โรงงานอุตสาหกรรมจังหวัดนครนายก ปี 2562 มีจำนวนโรงงานทั้งสิ้น 295 แห่ง มีเงินลงทุน 6,758.17 ล้านบาท มีการจ้างคนงาน 6,926 คน จำแนกเป็นชาย 3,907 คน หญิง 3,019 คน

**<u>ตารางที่ 8</u> จำนวนสถานประกอบการอุตสาหกรรม จำนวนเงินลงทุน และจำนวนคนงาน รายอำเภอ ปี 2562**

| อำเภอ | สถานประกอบการอุตสาหกรรม (แห่ง) | เงินลงทุน (บาท) | คนงาน (คน) | | |
|---|---|---|---|---|---|
| | | | รวม | ชาย | หญิง |
| เมืองนครนายก | 119 | 1,851,041,000 | 1,197 | 887 | 310 |
| ปากพลี | 15 | 107,926,000 | 551 | 230 | 321 |
| บ้านนา | 89 | 1,440,280,000 | 2,299 | 1,280 | 1,019 |
| องครักษ์ | 72 | 3,358,926,000 | 2,879 | 1,510 | 1,369 |
| **รวม** | **295** | **6,758,173,000** | **6,926** | **3,907** | **3,019** |

*ที่มา : สำนักงานอุตสาหกรรมจังหวัดนครนายก*

**2.1.5 ข้อมูลทางสังคม**

**การศึกษา** ทางด้านการศึกษาในปีการศึกษา 2562 จังหวัดนครนายกมีสถานศึกษาระดับประถมศึกษาและมัธยมศึกษาจำนวน 162 แห่ง มีห้องเรียน 1,833 ห้อง มีครูทั้งสิ้น 1,914 คน และมีนักเรียน 36,655 คน โดยคิดเป็นอัตราส่วนนักเรียน 19 คนต่อครู 1 คน ส่วนระดับอาชีวศึกษามีอาจารย์ 1,076 คน มีนักศึกษา 21,412 คน คิดเป็นอัตราส่วนเฉลี่ยนักศึกษา 19 คน ต่ออาจารย์ 1 คน

**<u>ตารางที่ 9</u> จำนวนสถานศึกษาห้องเรียน ครู นักเรียน และอัตราส่วนนักเรียนต่อครูและอัตราส่วนนักเรียนต่อห้องเรียน จำแนกตามสังกัด ปีการศึกษา 2562**

| ลำดับ | สังกัด/ประเภทสถานศึกษา | จำนวน | | | | อัตราส่วน | |
|---|---|---|---|---|---|---|---|
| | | สถานศึกษา (แห่ง) | ห้องเรียน (ห้อง) | ครู (คน) | นักเรียน (คน) | นักเรียน : ครู | นักเรียน : ห้อง |
| 1 | สนง.คณะกรรมการการศึกษาขั้นพื้นฐาน | 143 | 1,546 | 1,500 | 29,029 | 19 | 19 |
| 2 | สำนักบริหารงานคณะกรรมการส่งเสริมการศึกษาเอกชน | 15 | 224 | 320 | 5,811 | 18 | 26 |
| 3 | กรมส่งเสริมการปกครองส่วนท้องถิ่น | 3 | 59 | 85 | 1,788 | 21 | 30 |
| 4 | สำนักงานพระพุทธศาสนาแห่งชาติ | 1 | 4 | 9 | 27 | 3 | 4 |
| **รวม** | | **162** | **1,833** | **1914** | **36,655** | **19** | **20** |

*ที่มา : สำนักงานเขตพื้นที่การศึกษาประถมศึกษานครนายก, สำนักงานเขตพื้นที่การศึกษามัธยมศึกษาเขต 7, กรมส่งเสริมการปกครองส่วนท้องถิ่น, สำนักงานพระพุทธศาสนาจังหวัดนครนายก*

**<u>ตารางที่ 10</u> จำนวนสถานศึกษา อาจารย์ นักศึกษาในระดับอาชีวศึกษาและอุดมศึกษา อัตราส่วนนักศึกษาต่ออาจารย์จำแนกตามสังกัด ปีการศึกษา 2562**

| ลำดับ | สังกัด/ประเภทสถานศึกษา | จำนวน | | | อัตราส่วน นักศึกษา : อาจารย์ |
|---|---|---|---|---|---|
| | | สถานศึกษา (แห่ง) | อาจารย์ (คน) | นักศึกษา (คน) | |
| 1 | สำนักงานคณะกรรมการการอาชีวศึกษา | 6 | 235 | 5,851 | 25 |
| 2 | สำนักบริหารงานคณะกรรมการส่งเสริมการศึกษาเอกชน | 15 | 320 | 5,811 | 18 |
| 3 | สถาบันอุดมศึกษาของรัฐ | 2 | 357 | 7,861 | 22 |
| 4 | สถาบันอุดมศึกษาของเอกชน | 1 | 164 | 1,889 | 11 |
| **รวม** | | **24** | **1,076** | **21,412** | **19** |

*ที่มา : สำนักงานเขตพื้นที่การศึกษาประถมศึกษานครนายก, สำนักงานเขตพื้นที่การศึกษามัธยมศึกษาเขต 7, สำนักงานคณะกรรมการอุดมศึกษา*

**การสาธารณสุข** ในปี พ.ศ. 2562 จังหวัดนครนายก มีสถานพยาบาลรวมทั้งสิ้น 126 แห่ง โดยแยกเป็นโรงพยาบาลของรัฐจำนวน 6 แห่ง โรงพยาบาลส่งเสริมสุขภาพตำบล 56 แห่ง คลินิกทุกประเภทจำนวน 64 แห่ง กระจายไปตามอำเภอต่าง ๆ มีจำนวนบุคลากรทางการแพทย์ที่สำคัญ ได้แก่ แพทย์ 400 คน ทันตแพทย์ 45 คน พยาบาล 914 คน เภสัชกร 67 คน และพยาบาลเทคนิคจำนวน 10 คน ในภาพรวมของจังหวัดถ้าพิจารณาถึงบุคลากรทางการแพทย์ต่อประชากร จะเห็นว่าแพทย์ 1 คน ต้องดูแลประชาชน 652 คน ทันตแพทย์ 1 คนต่อประชากร 5,794 คน และพยาบาล 1 คน ต่อประชากร 285 คน เป็นต้น (ตารางที่ 11)

**<u>ตารางที่ 11</u> จำนวนสถานพยาบาล เจ้าหน้าที่ทางการแพทย์ อัตราส่วนประชากรต่อแพทย์และประชากรต่อพยาบาล จำแนกรายอำเภอ ปี 2562**

| ลำดับ | อำเภอ | สถานพยาบาล[1] (แห่ง) | เจ้าหน้าที่ทางการแพทย์ | | | | | ประชากรต่อเจ้าหน้าที่ทางการแพทย์ 1 คน[2] | | |
|---|---|---|---|---|---|---|---|---|---|---|
| | | | แพทย์ (คน) | ทันตแพทย์ (คน) | เภสัชกร (คน) | พยาบาล (คน) | พยาบาลเทคนิค (คน) | ประชากร : แพทย์ | ประชากร : พยาบาล | ประชากร : ทันตแพทย์ |
| 1 | เมืองนครนายก | 61 | 60 | 14 | 25 | 336 | 9 | 1,704 | 304 | 7,305 |
| 2 | บ้านนา | 26 | 10 | 8 | 9 | 92 | -- | 6,927 | 753 | 8,658 |
| 3 | ปากพลี | 10 | 3 | 3 | 3 | 39 | -- | 8,140 | 626 | 8,140 |
| 4 | องครักษ์ | 29 | 327 | 20 | 30 | 447 | 1 | 198 | 145 | 3,240 |
| **รวม** | | **126** | **400** | **45** | **67** | **914** | **10** | **652** | **285** | **5,794** |

*ที่มา : สำนักงานสาธารณสุขจังหวัดนครนายก*

*หมายเหตุ : 1 โรงพยาบาลของรัฐ, โรงพยาบาลเอกชน, โรงพยาบาลส่งเสริมสุขภาพตำบล และคลินิกทุกประเภท*

*2 ประชากรจังหวัดนครนายกมีทั้งสิ้น 260,751 คน*

**<u>สถานการณ์สังคมผู้สูงอายุ</u>** จังหวัดนครนายก พบว่า ตั้งแต่ปี 2558-2562 ประชากรผู้สูงอายุ (อายุ 60 ปีขึ้นไป) มีจำนวนและสัดส่วนเพิ่มขึ้นอย่างรวดเร็วและต่อเนื่อง จาก 43,975 คน ในปี 2558 เพิ่มเป็น 56,879 คน ในปี 2562 หรือคิดเป็นร้อยละ 21.81 ของประชากรทั้งจังหวัดในปี 2562 (ประชากร 260,751 คน) และเพิ่มขึ้นจากปี 2558 ร้อยละ 29.34 เฉลี่ยแล้วเพิ่มขึ้นประมาณร้อยละ 1.23 ต่อปี **<u>ทั้งนี้ตามนิยามของสังคมผู้สูงอายุ ประเทศไทยได้เริ่มก้าวเข้าสู่สังคมผู้สูงอายุตั้งแต่ปี 2548 โดยพิจารณาจากประชากรอายุ 60 ปีขึ้นไปที่มีสัดส่วนมากกว่าร้อยละ 10.00 และจะเป็นสังคมผู้สูงอายุอย่างสมบูรณ์ในปี 2567 นั่นคือ เมื่อประชากรอายุ 60 ปีขึ้นไปมีสัดส่วนสูงกว่าร้อยละ 20.00</u>** แต่เมื่อพิจารณาจากร้อยละของผู้สูงอายุกับประชากรทั้งหมดในจังหวัดนครนายกจะเห็นว่าในแต่ละปีจะมีสัดส่วนผู้สูงอายุเกินร้อยละ 10 ซึ่งแสดงให้เห็นว่ากำลังก้าวเข้าสู่สังคมผู้สูงอายุ และในปี 2562 จังหวัดนครนายกเข้าสู่สังคมผู้สูงอายุอย่างสมบูรณ์ (Completely Aged Society) และก่อนปี 2567 (ตามคำนิยาม)

**<u>แผนภาพที่ 8</u> จำนวนประชากร จำนวนผู้สูงอายุ และร้อยละของผู้สูงอายุต่อประชากรทั้งจังหวัด**

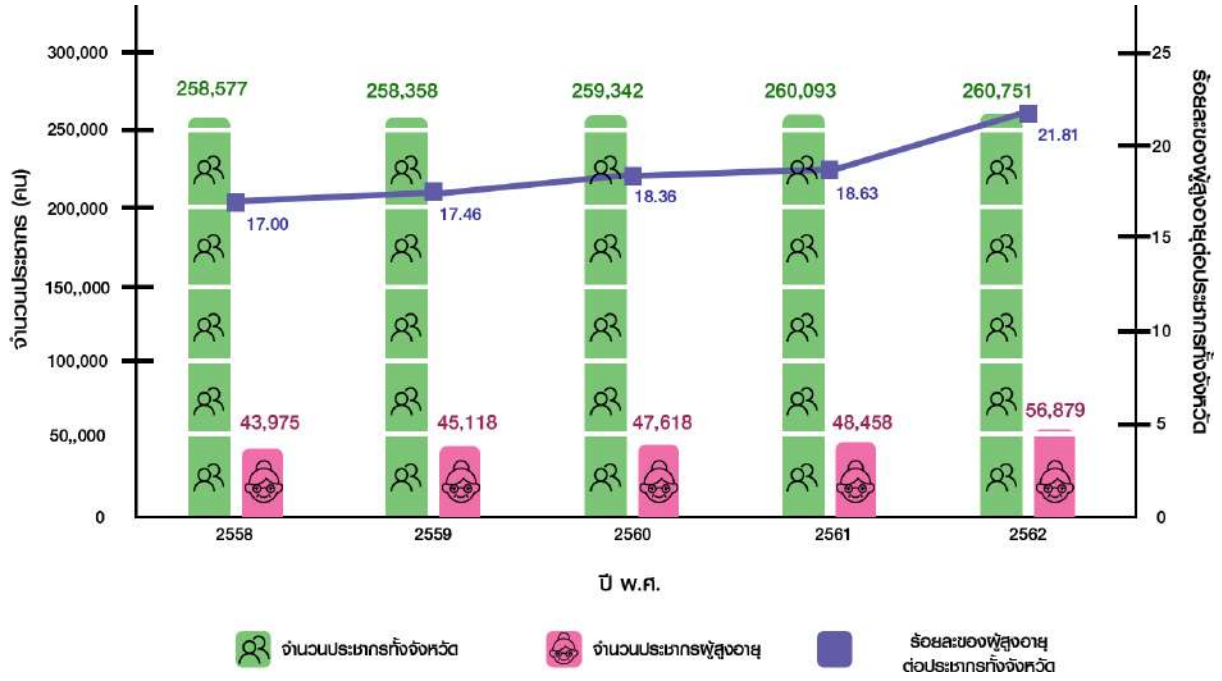


เมื่อพิจารณาภาวะการทำงานของผู้สูงอายุจากข้อมูลของสำนักงานแห่งชาติในช่วงระยะเวลา 5 ปีที่ผ่านมา พบว่า ในปี 2562 มีจำนวนสูงอายุที่ยังต้องทำงานหารายได้เลี้ยงตนเอง/ครอบครัว จำนวน 17,818 คน หรือคิดเป็นร้อยละ 31.33 ของผู้สูงอายุทั้งจังหวัด และลดลงจากปี 2561 ร้อยละ 8.64 (ปี 2561 ร้อยละ 39.97) ซึ่งผู้สูงอายุจำนวนนี้ไม่สามารถเกษียณอายุตนเองได้ เนื่องจากต้องหาเลี้ยงครอบครัวประกอบกับวัยหนุ่มสาวส่วนใหญ่ต้องไปทำงานต่างจังหวัด จึงให้ผู้สูงอายุเป็นผู้เลี้ยงดูบุตรหลานซึ่งเป็นสาเหตุส่วนหนึ่งที่ผู้สูงอายุต้องทำงานหารายได้เลี้ยงตนเอง /ครอบครัว เพราะฉะนั้นจังหวัดควรที่จะมีการส่งเสริมในอาชีพด้านต่าง ๆ เพื่อให้ประชาชนได้มีงานทำในจังหวัดของตนเอง และป้องกันมิให้วัยหนุ่มสาวต้องเดินทางไปทำงานต่างจังหวัด ซึ่งเป็นสร้างความมั่นคงให้แก่สถาบันครอบครัว (ตารางที่ 12)

**<u>ตารางที่ 12</u> จำนวนผู้สูงอายุ และผู้พิการ จำแนกตามสถานะต่าง ๆ ปี พ.ศ.2558-2562**

| รายการ | ปี พ.ศ. | | | | |
|---|---|---|---|---|---|
| | 2558 | 2559 | 2560 | 2561 | 2562 |
| จำนวนประชากรผู้สูงอายุ 60 ปี ขึ้นไป (คน) | 43,975 | 45,118 | 47,618 | 48,458 | 56,879 |
| จำนวนผู้สูงอายุที่ได้รับเบี้ยยังชีพ (คน) | 36,440 | 37,738 | 39, 107 | 40,371 | 42,939 |
| จำนวนผู้สูงอายุที่ยังต้องทำงานหารายได้เลี้ยงตนเอง/ครอบครัว (คน) | 16,073 | 15,075 | 15,977 | 19,372 | 17,818 |
| จำนวนผู้สูงอายุที่ได้รับเบี้ยยังชีพคนพิการ (คน) | 3,519 | 3,824 | 4,836 | 5,225 | 5,287 |

***ที่มา : สำนักงานสถิติแห่งชาติ***

### 2.1.6 ทรัพยากรธรรมชาติและสิ่งแวดล้อม

**ทรัพยากรป่าไม้** ในปี 2562 จังหวัดนครนายกมีพื้นที่ทั้งหมด 1,338,503 ไร่ หรือ 2,122 ตารางกิโลเมตร เป็นพื้นที่ป่าไม้ตามกฎหมายทั้งหมด 401,303.82 ไร่ หรือคิดเป็นร้อยละ 29.98 มีการเปลี่ยนแปลงพื้นที่ป่าจากปี 2561 (401,672.68 ไร่) พื้นที่ป่าลดลง 368.86 ไร่ในหนึ่งปี คิดเป็นร้อยละ 0.09

***ที่มา : สำนักจัดการที่ดินป่าไม้ กรมป่าไม้***

จากบทสรุปสำหรับผู้บริหาร โครงการจัดทำข้อมูลสภาพพื้นที่ป่าไม้ ปี พ.ศ.2561-2562 สำนักงานจัดการที่ดินป่าไม้ กรมป่าไม้ กระทรวงทรัพยากรธรรมชาติและสิ่งแวดล้อม พบว่า การเปลี่ยนแปลงพื้นที่ป่าไม้ของประเทศไทยตั้งแต่ ปี พ.ศ.2516 ถึง พ.ศ.2562 สามารถพิจารณาเป็น 2 ช่วงเวลา ได้แก่ ช่วงระหว่าง ปี พ.ศ.2516 ถึง พ.ศ.2541 และช่วงระหว่างปี พ.ศ.2543 ถึง ปี พ.ศ.2562 เนื่องจากมาตราส่วนที่ใช้ในการปฏิบัติงานมีความแตกต่างกัน กล่าวคือ ก่อน ปี พ.ศ.2543 ข้อมูลพื้นที่ป่าไม้ของกรมป่าไม้ถูกจัดทำขึ้นจากการวิเคราะห์ข้อมูลภาพดาวเทียมที่มาตราส่วน 1: 250,000 ภายหลังจากปี พ.ศ.2543 มีการเปลี่ยนแปลงมาตราส่วนที่ใช้สำหรับการจัดทำข้อมูลสภาพพื้นที่ป่าไม้เป็น 1: 50,000 ดังนั้นผลจากการกำหนดมาตราส่วนของภาพดาวเทียมที่แตกต่างกันดังกล่าว ทำให้ตัวเลขพื้นที่ป่าไม้ของประเทศมีความแตกต่างกันชัดเจน

**ช่วงที่ 1 (พ.ศ.2516-2541 : รวมระยะเวลา 26 ปี)** พื้นที่ป่าไม้ลดลงจาก 138,566,875.00 ไร่ ในปี พ.ศ.2516 เหลือ 81,076,250.00 ไร่ ในปี พ.ศ.2541 หรือคิดเป็นอัตราการลดลงของพื้นที่ป่าไม้เท่ากับ 2,211,177.88 ไร่ต่อปี

**ช่วงที่ 2 (พ.ศ.2543-2562 : รวมระยะเวลา 20 ปี)** พื้นที่ป่าไม้ลดลงจาก 106,319,237.50 ไร่ ในปี พ.ศ.2543 เหลือ 102,484,072.71 ไร่ ในปี พ.ศ.2562 หรือคิดเป็นอัตราที่ลดลงของพื้นที่ป่าไม้เท่ากับ 191,758.24 ไร่ต่อปี

หากเปรียบเทียบการเปลี่ยนแปลงของพื้นที่ป่าไม้ระหว่าง ปี พ.ศ.2560-2561 และ พ.ศ.2561-2562 พบว่า พื้นที่ป่าไม้ในรอบหนึ่งปีที่ผ่านมาลดลงเพียง 4,229.48 ไร่ และยังพบพื้นที่ป่าไม้ที่ไม่มีการเปลี่ยนแปลงในรอบปีที่ผ่านมาถึง 101,897,399.41 ไร่

**<u>สำหรับจังหวัดนครนายก</u>**หากเปรียบเทียบการเปลี่ยนแปลงของพื้นที่ป่าไม้ ระหว่างปี พ.ศ.2560-2561 และ พ.ศ.2561-2562 พบว่า พื้นที่ป่าไม้ในรอบหนึ่งปีที่ผ่านมาลดลง 368.86 ไร่ หรือคิดเป็นร้อยละ 0.09 แต่ถ้าดูในภาพรวมของภาคตะวันออก 2 (5 จังหวัด) พบว่า พื้นที่ป่าไม้ในหนึ่งปีไม่มีการเปลี่ยนแปลง (ตารางที่ 13)

**ตารางที่ 13 การเปลี่ยนแปลงข้อมูลพื้นที่ป่าไม้ ปี พ.ศ.2560-2561 และ พ.ศ.2561-2562 ภาคตะวันออก 2 (5 จังหวัด)**

| จังหวัด | พื้นที่ป่าไม้ (ไร่) | | การเปลี่ยนแปลง (+/-) | |
|---|---|---|---|---|
| | ปี พ.ศ.2560-2561 | ปี พ.ศ.2561-2562 | ไร่ | ร้อยละ |
| ปราจีนบุรี | 897,670.76 | 897,381.79 | -288.96 | -0.03 |
| นครนายก | 401,672.68 | 401,303.82 | -368.86 | -0.09 |
| สระแก้ว | 939,172.34 | 940,966.30 | +1,793.96 | +0.19 |
| จันทบุรี | 1,302,219.90 | 1,297,317.36 | -4,902.55 | -0.38 |
| ตราด | 560,057.66 | 561,797.43 | +1,739.77 | +0.31 |
| **รวม** | **4,100,793.34** | **4,098,766.70** | **-2,026.64** | **0.00** |

จังหวัดนครนายกเป็นจังหวัดที่ส่งเสริมการท่องเที่ยวเชิงนิเวศ โดยพึ่งพาอาศัยทรัพยากรธรรมชาติ เช่น น้ำตก ภูเขา และป่าไม้ โดยมีอุทยานแห่งชาติเขาใหญ่เป็นศูนย์กลาง ปัญหาการบุกรุกพื้นที่ป่าไม้ยังคงมีอยู่ในพื้นที่ป่าไม้ในพื้นที่ตะเข็บรอยต่อของแนวเขตอุทยานแห่งชาติเขาใหญ่ นอกจากนี้มีปัญหาเรื่องการลักลอบเข้าไปเก็บหาของป่า เช่น ไม้กฤษณา กล้วยไม้ เป็นต้น แต่ไม่รุนแรงมากนัก

ส่วนพื้นที่ป่าไม้ ตาม พ.ร.บ. ป่าไม้ พ.ศ.2484 มีปัญหาในการเข้าไปครอบครองทำประโยชน์แทบทุกพื้นที่ โดยเฉพาะป่าไม้ถาวรเป็นพื้นที่ป่าไม้ตามมติ ค.ร.ม. กำหนดให้เป็นพื้นที่ป่าไม้ของชาติ เหตุผลสำคัญเนื่องจากแนวเขตที่กำหนดไว้ไม่ชัดเจน ไม่มีรั้วหรือหลักเขต ประชาชนทั่วไปไม่สามารถรู้ได้ว่าแนวเขตดังกล่าวเริ่มต้นที่ไหนอย่างไร และสาเหตุมาจากความต้องการที่ดินทำกินของประชาชนโดยรู้อยู่แล้วว่าเป็นพื้นที่ป่า (ไม่มีเอกสารสิทธิ์)

สำหรับพื้นที่ป่าไม้ในเขตที่มีพระราชกฤษฎีกากำหนดให้ใช้ประโยชน์ในราชการทหารนั้น มีการบุกรุกครอบครองเข้าไปทำประโยชน์มาก ไม่เฉพาะแต่พื้นที่ราบเท่านั้น ยังมีการบุกรุกเข้าไปทำประโยชน์ในพื้นที่บริเวณลาดเขา และเขาสูง สาเหตุประการสำคัญเนื่องจากขาดการดูแลรักษาจากหน่วยงานที่รับผิดชอบโดยตรงพื้นที่ป่าไม้ในจังหวัดนครนายก มีทั้งพื้นที่ป่าที่เป็นผืนใหญ่ ความอุดมสมบูรณ์ของทรัพยากรป่าไม้และสัตว์ป่า อยู่ในเขตพื้นที่อุทยานแห่งชาติเขาใหญ่ และพื้นที่ป่าตามภูเขาที่มีความลาดชันค่อนข้างสูง ดังนี้

- ป่าไม้ในเขตอุทยานแห่งชาติเขาใหญ่ จำนวน 340,575 ไร่ หรือ 544.92 ตารางกิโลเมตร
- ป่าไม้ถาวรตามมติคณะรัฐมนตรี เมื่อวันที่ 23 มีนาคม 2508 และวันที่ 28 ธันวาคม 2536 จำนวน 17,710 ไร่ หรือ 28.336 ตารางกิโลเมตร
- ป่าไม้ตามพระราชบัญญัติป่าไม้ พุทธศักราช 2484 (พื้นที่ป่าตามภูเขาที่มีความลาดชันค่อนข้างสูง) จำนวน 10,97 ไร่ หรือ 17.562 ตารางกิโลเมตร
- ป่าบริเวณเขาชะโงกในราชการกระทรวงกลาโหม จำนวน 51,921 ไร่ หรือ 83.074 ตารางกิโลเมตร

***<u>หมายเหตุ</u>*** *: ได้เพิกถอนพื้นที่ป่าไม้ในเขตอุทยานแห่งชาติเขาใหญ่บางส่วนเพื่อทำโครงการเขื่อนคลองท่าด่านอันเนื่องมาจากพระราชดำริ จังหวัดนครนายก ประมาณ 1,925-1-73 ไร่ นอกจากนี้ยังมีพื้นที่ปลูกป่าเพิ่มเติม*

ส่วนปัญหาพื้นที่ป่าในจังหวัดนครนายก พบว่า มีสภาพป่าเสื่อมโทรม ความหลากหลายทางชีวภาพลดลง สืบเนื่องมาจากมีการบุกรุกแผ้วถางป่า และเกิดปัญหาไฟป่า

**<u>ตารางที่ 14</u> จำนวนพื้นที่ปลูกป่าเพิ่มเติม จำแนกตามประเภทพื้นที่ พ.ศ.2559**

| ประเภทพื้นที่ | จำนวนพื้นที่ (ไร่/ตร.กม.) |
|---|---|
| 1. พื้นที่ปลูกป่าตามโครงการปลูกป่าถาวรเฉลิมพระเกียรติ ฯ (พ.ศ.2539-2545) | 74 ไร่ / 0.118 ตร.กม. |
| 2. พื้นที่ปลูกป่าตามโครงการส่งเสริมปลูกไม้เศรษฐกิจ (พ.ศ.2537-2542) | 1,662 ไร่ / 2.659 ตร.กม. |
| 3. พื้นที่ปลูกป่าตามโครงการพัฒนาป่าชุมชน (พ.ศ.2531-2542) | 2,351 ไร่ / 3.762 ตร.กม. |

*ที่มา : แผนพัฒนาจังหวัดนครนายก พ.ศ.2561-2565 (ฉบับทบทวน)*

**ทรัพยากรสัตว์ป่า** สัตว์ป่าที่พบส่วนใหญ่อยู่ในเขตอุทยานแห่งชาติเขาใหญ่ ที่มีอาณาเขตครอบคลุม 11 อำเภอของ 4 จังหวัด ได้แก่ อำเภอมวกเหล็ก อำเภอแก่งคอย จังหวัดสระบุรี อำเภอปากช่อง อำเภอวังน้ำเขียว จังหวัดนครราชสีมา อำเภอนาดี อำเภอกบินทร์บุรี อำเภอประจันตคาม อำเภอเมือง จังหวัดปราจีนบุรี และอำเภอปากพลี อำเภอบ้านนา อำเภอเมือง จั งหวัดนครนายก <u>ได้รับสมญานามว่าเป็นอุทยานมรดกของกลุ่มประเทศอาเซียน</u> เป็นป่าผืนใหญ่ตั้งอยู่ในเทือกเขาพนมดงรัก ในส่วนหนึ่งของดงพญาไฟ หรือดงพญาเย็น ในอดีตประกอบด้วยขุนเขาน้อยใหญ่สลับซับซ้อนหลายลูก เป็นแหล่งกำเนิดของต้นน้ำลำธารที่สำคัญหลายสาย เช่น แม่น้ำนครนายก และแม่น้ำมูล อุดมสมบูรณ์ไปด้วยพันธุ์ไม้และสัตว์ป่านานาชนิด เช่น ช้างป่า กวางป่า เก้ง กระทิง เสือ ตลอดจนมีลักษณะทางธรรมชาติที่สวยงาม อุทยานแห่งชาติเขาใหญ่ เป็นแหล่งที่มีสัตว์ป่าชุกชุมมาก โดยอาจจะเห็นโขลงช้างออกหากินริมถนนบริเวณตั้งแต่ที่ชมวิวกิโลเมตรที่ 30 จนถึงปากทางเข้าหนองผักชี ตลอดจนโป่งต้นไทร เป็นต้น จากการศึกษาตามโครงการการอนุรักษ์ช้างป่า และการจัดการพื้นที่ป้องกัน (ELEPHANT CONSERVATION AND PROTECTED AREA MANAGMENT) โดย MR. ROBERT J. DOBIAS ภายใต้ความร่วมมือของ WWF และ IUCN ในปี พ.ศ.2527-2528 พบว่า มีช้างจำนวนประมาณ 250 เชือก

สัตว์ป่าที่สามารถพบได้บ่อย ๆ และตามโอกาสอำนวย ได้แก่ เก้ง กวาง ตามทุ่งหญ้าทั่ว ๆ ไป นอกจากนี้ยังพบ เสือโคร่ง กระทิง เลียงผา หมี เม่น ชะนี พญากระรอก หมาไม้ ชะมด อีเห็น กระต่ายป่า บ่าง หมีขอ นกชนิดต่าง ๆ จำนวน 250 ชนิด จากจำนวนไม่น้อยกว่า 340 ชนิด ที่สำรวจพบอาศัยอยู่บริเวณป่าเขาใหญ่ซึ่งเป็นแหล่งหาอาหารและที่อาศัยอย่างถาวร นกที่น่าสนใจและพบเห็นได้บ่อย ได้แก่ นกเงือก นกขุนทอง นกขุนแผน นกพญาไฟ นกแต้วแล้ว นกโพระดก นกแซงแซว นกเขา นกกระปูด ไก่ฟ้า และนกกินแมลงชนิดต่าง ๆ นกเงือกทั้ง 4 ชนิด ซึ่งได้แก่ นกกก นกเงือกกรามช้าง นกแก๊ก และนกเงือกสีน้ำตาล ที่พบบนเขาใหญ่นับว่าเป็นสิ่งที่ดึงดูดนักดูนกเป็นอย่างดี เพราะพบเห็นได้ทั่วไป พวกแมลงที่มีมากกว่า 5,000 ชนิด ที่สวยงามและพบเห็นบ่อยได้แก่ ผีเสื้อ มีรายงานพบกว่า 216 ชนิด (ที่มา : www.moohin.com) สำหรับปัญหา ส่วนใหญ่มาจากการลักลอบล่าสัตว์ป่าในเขตอุทยานแห่งชาติเขาใหญ่

*ที่มา : แผนพัฒนาจังหวัดนครนายก พ.ศ.2561-2565 (ฉบับทบทวน)*

**สถานการณ์แหล่งน้ำ** จังหวัดนครนายกมีเขตลุ่มน้ำที่สำคัญ คือ แม่น้ำนครนายก ซึ่งมีต้นกำเนิดจากเทือกเขาเขียว และเขาใหญ่ที่กั้นเขตระหว่างอำเภอเมืองนครนายก กับอำเภอปากช่อง จังหวัดนครราชสีมา ไหลผ่านตัวเมืองไปทางทิศตะวันออกเฉียงใต้ เข้าเขตอำเภอบ้านนา และอำเภอองครักษ์ไปบรรจบกับแม่น้ำบางปะกงที่ตำบลบางแตน อำเภอบ้านสร้าง จังหวัดปราจีนบุรี เรียกว่า “ปากน้ำโยธกา” แม่น้ำนครนายกยาวประมาณ 130 กิโลเมตร มีเขื่อนขนาดใหญ่ คือ เขื่อนขุนด่านปราการชล ซึ่งมีความจุที่ระดับน้ำสูงสุด 225 ล้านลูกบาศก์เมตร และแหล่งน้ำประเภทต่าง ๆ เช่น อ่างเก็บน้ำจำนวน 8 แห่ง ซึ่งมีอ่างเก็บน้ำขนาดใหญ่ 1 อ่าง ขนาดกลาง 7 อ่าง และฝายคอนกรีต 1 ฝาย ที่ให้ความอุดมสมบูรณ์แก่การเกษตรในจังหวัด

**<u>ตารางที่ 15</u> จำนวนแหล่งน้ำ จำแนกตามประเภทของแหล่งน้ำ ปี พ.ศ.2562**

| ลำดับ | อำเภอ | ประเภทแหล่งน้ำ | | | | | | |
|---|---|---|---|---|---|---|---|---|
| | | อ่าง[1] เก็บน้ำ | ฝาย คอนกรีต | ทำนบ | สระ หนองบึง | คู คลอง | บ่อ บาดาล | บ่อน้ำตื้น |
| 1 | เมืองนครนายก | 4 | 1 | 1 | - | 84 | 144 | 2,568 |
| 2 | บ้านนา | - | - | - | - | 60 | 268 | 4,410 |
| 3 | ปากพลี | 4 | - | - | 7 | 66 | 17 | 552 |
| 4 | องครักษ์ | - | - | - | - | 97 | 103 | 559 |
| | **รวม** | **8** | **1** | **1** | **7** | **307** | **532** | **8,089** |

*หมายเหตุ : [1] ขนาดใหญ่ 1 ขนาดกลาง 7* *ที่มา : สำนักงานชลประทานจังหวัดนครนายก*

**สถานการณ์ขยะมูลฝอยชุมชนในพื้นที่** สืบเนื่องจากคณะรักษาความมั่นคงแห่งชาติ (คสช.) ได้เห็นชอบกับ Roadmap การจัดการขยะมูลฝอยและของเสียอันตราย เมื่อวันที่ 26 สิงหาคม 2557 และกระทรวงทรัพยากรธรรมชาติและสิ่งแวดล้อมโดยกรมควบคุมมลพิษได้จัดทำแผนแม่บทการจัดการขยะมูลฝอย และของเสียอันตรายของประเทศ (พ.ศ.2559-2564) และคณะรัฐมนตรีได้เห็นชอบแล้ว เมื่อวันที่ 3 พฤษภาคม 2559 รวมทั้งกระทรวงทรัพยากรธรรมชาติและสิ่งแวดล้อมร่วมกับกระทรวงมหาดไทยจัดทำแผนปฏิบัติการ “ประเทศไทยไร้ขยะ” ตามแนวทางประชารัฐ ระยะ 1 ปี (พ.ศ.2559-2560) ซึ่งคณะรัฐมนตรีได้เห็นชอบเมื่อวันที่ 20 กันยายน 2559 และจากการสนับสนุนการดำเนินงานด้านการจัดการขยะมูลฝอยชุมชนของหน่วยงานที่เกี่ยวข้อง พบว่า ปริมาณขยะมูลฝอยที่เกิดขึ้น ปริมาณขยะมูลฝอยที่มีการนำกลับมาใช้ประโยชน์ ปริมาณขยะมูลฝอยที่กำจัดถูกต้อง ในพื้นที่ที่รับผิดชอบ 5 จังหวัด ของสำนักงานสิ่งแวดล้อมภาค 7 (สระบุรี) ได้แก่ สระบุรี ลพบุรี นครนายก ปราจีนบุรี และสระแก้ว พบว่า ตั้งแต่ปี พ.ศ.2557-2561 มีปริมาณขยะมูลฝอยที่เกิดขึ้นลดลงจากปีก่อนหน้า และเพิ่มขึ้นในปี พ.ศ. 2562 ส่วนปริมาณขยะมูลฝอยที่มีการนำกลับมาใช้ประโยชน์เพิ่มขึ้นอย่างต่อเนื่อง รวมทั้งปริมาณขยะมูลฝอยที่เข้าสู่สถานที่กำจัดขยะมูลฝอยที่ถูกต้องตามหลักวิชาการ เพิ่มขึ้นในช่วง ปี พ.ศ.2557-2560 และลดลงในปี พ.ศ.2561-2562 เนื่องจากหน่วยงานภาครัฐ และองค์กรปกครองส่วนท้องถิ่น มีการดำเนินงานโครงการและกิจกรรมการจัดการขยะมูลฝอยตั้งแต่ต้นทาง และมีการส่งเสริมให้ประชาชนมีส่วนร่วมในการลด คัดแยก และใช้ประโยชน์จากขยะมูลฝอยตามแนวทาง 3R เพื่อลดปริมาณขยะมูลฝอยที่ต้องเก็บขน และนำไปกำจัดที่ปลายทาง

**<u>แผนภาพที่ 9</u>** กราฟแสดงการเปรียบเทียบปริมาณขยะมูลฝอยที่เกิดขึ้น ขยะมูลฝอยที่กำจัดอย่างถูกต้อง และปริมาณขยะมูลฝอยที่มีการนำกลับมาใช้ประโยชน์ ตั้งแต่ ปี พ.ศ.2557-2562

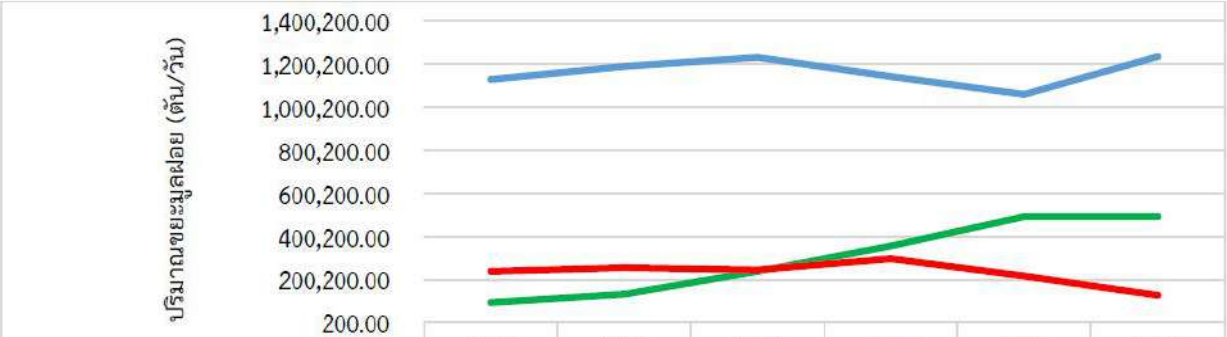


| | 2557 | 2558 | 2559 | 2560 | 2561 | 2562 |
|---|---|---|---|---|---|---|
| ขยะมูลฝอยที่เกิดขึ้น (ตัน/ปี) | 1,128,972.29 | 1,189,400.65 | 1,231,013.60 | 1,143,180.00 | 1,060,393.46 | 1,234,705.47 |
| ขยะมูลฝอยที่นำกลับมาใช้ประโยชน์ (ตัน/ปี) | 94,194.24 | 132,485.93 | 237,859.55 | 356,240.00 | 492,420.68 | 493,042.99 |
| ขยะมูลฝอยที่เข้าสู่สถานที่กำจัดขยะมูลฝอยที่ถูกต้อง (ตัน/ปี) | 238,591.85 | 255,151.10 | 245,896.85 | 296,745.00 | 217,386.70 | 127,341.20 |

หมายเหตุ : ปี 2557-2560 พื้นที่รับผิดชอบ 5 จังหวัด (เพชรบูรณ์ ลพบุรี สระบุรี นครนายก และปราจีนบุรี)
ปี 2561-2562 พื้นที่รับผิดชอบ 5 จังหวัด (ลพบุรี สระบุรี นครนายก ปราจีนบุรี และสระแก้ว)

ในส่วนของจังหวัดนครนายกซึ่งอยู่ในพื้นที่รับผิดชอบของสำนักงานสิ่งแวดล้อมภาคที่ 7 มีองค์กรปกครองส่วนท้องถิ่นจำนวนทั้งหมด 45 แห่ง ประกอบด้วย เทศบาลเมือง 1 แห่ง เทศบาลตำบล 5 แห่ง องค์การบริหารส่วนตำบล 39 แห่ง มีปริมาณขยะมูลฝอยที่เกิดขึ้น 294.07 ตันต่อวัน ประกอบกับจังหวัดนครนายกเป็นจังหวัดที่มีศักยภาพในด้านการท่องเที่ยวทางธรรมชาติ และมีระยะทางห่างจากกรุงเทพมหานครไม่มากประมาณ 105 กิโลเมตร มีนักท่องเที่ยวนิยมเดินทางมาท่องเที่ยวเป็นจำนวนมากโดยเฉพาะวันหยุด ซึ่งสามารถสร้างรายได้ให้จังหวัดนับพันล้านบาทต่อปี ทำให้มีขยะมูลฝอยเพิ่มขึ้นอย่างต่อเนื่อง ปัจจุบันจังหวัดนครนายกกำลังประสบปัญหาเรื่องขยะมูลฝอย ซึ่งควรได้รับการแก้ไขโดยเร่งด่วนเพื่อไม่ให้ส่งผลกระทบต่อจังหวัดในอนาคต

**<u>ตารางที่ 16</u> ปริมาณขยะที่เกิดขึ้น ปริมาณขยะตกค้าง และขยะนำกลับไปใช้ประโยชน์ ปี พ.ศ.2558-2562**

| ปี พ.ศ. | ปริมาณขยะที่เกิดขึ้น (ตัน/ปี) | ปริมาณขยะที่ตกค้าง (ตัน) | วิธีการให้บริการ | | | |
|---|---|---|---|---|---|---|
| | | | เก็บขนไปกำจัด | | | ถูกนำไปใช้ประโยชน์ (ตัน/ปี) |
| | | | รวม | ถูกต้อง | ไม่ถูกต้อง | |
| 2558 | 93,570.36 | 35,522.00 | 41,617.30 | 34,317.30 | 7,300.00 | 20,651.85 |
| 2559 | 87,315.30 | 75,000.00 | 47,402.55 | 25,867.55 | 21,535.00 | 13,366.30 |
| 2560 | 87,965.00 | 80,146.00 | 56,940.00 | 25,915.00 | 31,025.00 | 27,517.35 |
| 2561 | 86,765.65 | 16,200.00 | 65,690.40 | 38,839.50 | 26,850.90 | 21,075.10 |
| 2562 | 107,335.55 | 37,470.00 | 69,291.60 | 7,701.50 | 61,590.10 | 38,043.95 |

***ที่มา : สำนักงานสิ่งแวดล้อมภาค 7***

ในปี 2562 จังหวัดนครนายกมีปริมาณขยะมูลฝอยเกิดขึ้น 107,335.55 ตัน เพิ่มขึ้นจากปี 2561 ประมาณร้อยละ 23.71 (20,570 ตัน) มีปริมาณขยะมูลฝอยขยะตกค้าง (สะสม) จำนวน 37,470 ตัน/ปี มีสถานที่กำจัดขยะ 3 แห่ง แต่ไม่ถูกหลักการดำเนินงานระบบกำจัดขยะมูลฝอย (แบบ Open Dump) ซึ่งถ้าพิจารณาในภาค 7 (สำนักงานสิ่งแวดล้อมภาค 7) ด้วยกันแล้วจะเห็นว่าจังหวัดนครนายก มีจำนวนการเกิดขยะมูลฝอย 1.13 กิโลกรัม/คน/วัน เป็นอันดับ 3 ใน 5 ของภาค มากที่สุดคือ จังหวัดลพบุรี (1.51 กก./คน/วัน) ส่วนการนำขยะมูลฝอยกลับมาใช้ประโยชน์ มีร้อยละ 35.44 เพิ่มขึ้นจากปี 2561 ร้อยละ 11.15 (ปี 2561 ร้อยละ 24.29) แต่ถึงอย่างไรขยะมูลฝอยก็เป็นส่วนหนึ่งที่นำไปสู่ปัญหามลพิษสิ่งแวดล้อมอื่น ๆ ได้ ที่ผ่านมาปริมาณขยะยังคงมีแนวโน้มเพิ่มสูงขึ้นทุกปี ดังนั้นหน่วยงานที่เกี่ยวข้องต้องเตรียมความพร้อมรับมือแก้ไขปัญหาขยะที่เพิ่มขึ้น ซึ่งส่วนใหญ่เป็นขยะมูลฝอยที่เกิดขึ้นมาจากชุมชน รวมถึงนักท่องเที่ยวด้วย พร้อมทั้งหาแนวทางเพื่อเพิ่มความสามารถในการกำจัดขยะมูลฝอย และส่งเสริมการนำขยะกลับมาใช้ประโยชน์ให้มากยิ่งขึ้น (ตารางที่ 16,17)

**<u>ตารางที่ 17</u> สถานการณ์ขยะมูลฝอยชุมชน ในพื้นที่รับผิดชอบของสำนักงานสิ่งแวดล้อมภาค 7 ปี พ.ศ.2562**

| จังหวัด | ประชากร (คน) | สถานการณ์ขยะมูลฝอย (ตัน/วัน) | | | | จำนวนการเกิดขยะมูลฝอย (กก./คน/วัน) |
|---|---|---|---|---|---|---|
| | | ขยะมูลฝอยที่เกิดขึ้น | ขยะมูลฝอยที่กำจัดถูกต้อง | ขยะมูลฝอยที่นำกลับไปใช้ประโยชน์ | ขยะมูลฝอยที่กำจัดไม่ถูกต้อง | |
| ลพบุรี | 755,556 | 1,142.91 | 31.95 | 317.16 | 793.80 | 1.51 |
| สระบุรี | 645,911 | 721.82 | 276.78 | 253.62 | 191.42 | 1.12 |
| นครนายก | 260,751 | 294.07 | 21.10 | 104.23 | 168.74 | 1.13 |
| ปราจีนบุรี | 494,680 | 514.23 | -- | 276.88 | 237.35 | 1.04 |
| สระแก้ว | 566,303 | 709.73 | 16.50 | 398.91 | 294.32 | 1.25 |

***ที่มา : สำนักงานสิ่งแวดล้อมภาค 7***

ในส่วนการกำจัดขยะมูลฝอย จังหวัดนครนายกมีการบริการเก็บขนขยะมูลฝอยนำไปกำจัด 24 แห่ง และอีก 21 แห่งที่ไม่มีบริการเก็บขยะมูลฝอย และมีสถานที่กำจัดและสถานีขนถ่ายขยะมูลฝอยชุมชนที่เปิดดำเนินการ 3 แห่ง ซึ่งทั้ง 3 แห่งการดำเนินงานระบบกำจัดขยะมูลฝอยไม่ถูกต้อง (แบบ Open Dump) ส่วนองค์ประกอบของขยะมูลฝอยสามารถแบ่งประเภทขยะมูลฝอยออกเป็น 4 ประเภท คือ ขยะอินทรีย์ ขยะทั่วไป ขยะรีไซเคิล และขยะอันตราย ซึ่งขยะอินทรีย์สามารถนำไปกำจัดได้มากที่สุด ประมาณ ร้อยละ 49.81 เพราะว่าเป็นขยะที่ย่อยสลายได้ง่าย (เศษอาหาร ผัก ผลไม้ หญ้า ใบไม้ กิ่งไม้ ซากพืช ซากสัตว์ เป็นต้น) (ตารางที่ 18)

**<u>ตารางที่ 18</u> ร้อยละประเภทของขยะมูลฝอยจังหวัดนครนายก ปี พ.ศ.2562**

| ลำดับ | ประเภท | ร้อยละ |
|---|---|---|
| 1 | ขยะอินทรีย์ | 49.81 |
| 2 | ขยะทั่วไป | 30.95 |
| 3 | ขยะรีไซเคิล | 15.60 |
| 4 | ขยะอันตราย | 3.64 |
| **รวม** | | **100.00** |

***ที่มา : สำนักงานท้องถิ่นจังหวัดนครนายก ข้อมูลระหว่างวันที่ 1 ม.ค.-30 ธ.ค.62***

*สำนักงานสถิติจังหวัดนครนายก*

**<u>แผนภาพที่ 10</u> ปริมาณขยะมูลฝอยที่เกิดขึ้นในจังหวัดนครนายก ปี พ.ศ.2558- 2562**

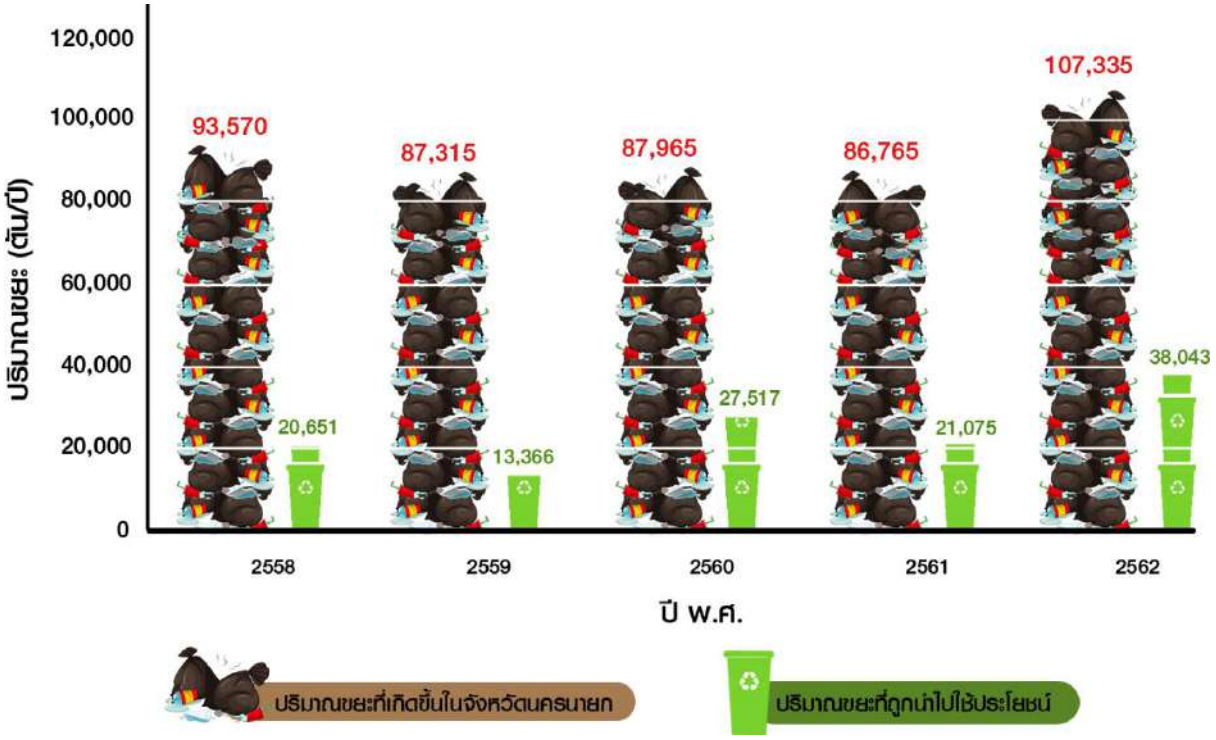


สำหรับประสิทธิภาพการกำจัดขยะจังหวัดนครนายกนั้น พบว่า ปัจจุบันหน่วยงานที่มีหน้าที่รับผิดชอบด้านการจัดการขยะมูลฝอยชุมชนและสิ่งปฏิกูล ได้แก่ เทศบาล และองค์การบริหารส่วนตำบลต่าง ๆ ซึ่งสามารถแยกเป็น 2 กลุ่มคือ

1. อปท. ที่มีการเก็บขนขยะมูลฝอยชุมชน จำนวน 24 แห่ง
2. อปท. ที่ไม่มีการเก็บขนขยะมูลฝอยชุมชน จำนวน 21 แห่ง

ซึ่งการจัดการในปัจจุบันของเทศบาล/อบต. ส่วนใหญ่ยังดำเนินการกำจัดไม่ถูกต้อง และยังไม่ถูกสุขลักษณะ วิธีการที่ใช้กำจัด คือ การเทกองแล้วไถดินกลบ หรือการเทกองแล้วเผา ซึ่งอาจทำให้เกิดปัญหาสิ่งแวดล้อมตามมา

จังหวัดนครนายกยังไม่มีการคัดแยกขยะและของเสียอันตราย ขยะอุตสาหกรรม ดำเนินการตามพระราชบัญญัติโรงงาน พ.ศ.2535 ในส่วนของสิ่งปฏิกูล เทศบาลเมืองนครนายกมีรถสูบสิ่งปฏิกูล แต่ยังไม่พบว่ามีสถานที่จัดการสิ่งปฏิกูล มีสถานที่กำจัดและสถานีขนถ่ายขยะมูลฝอยชุมชนที่เปิดดำเนินการเพียง 3 แห่ง จึงไม่สามารถรองรับขยะที่จะเกิดขึ้นได้ทั้งหมด จึงมีความพยายามที่จะเพิ่มสถานที่กำจัดขยะแต่ประสบปัญหาประชาชนต่อต้านการดำเนินการ หน่วยงานที่รับผิดชอบจึงต้องสร้างความเข้าใจ และสร้างความเชื่อมั่นในกระบวนการกำจัดขยะแก่ประชาชนในพื้นที่

ในเรื่องความร่วมมือในการบริหารจัดการขยะในปี 2562 พบว่า จังหวัดนครนายกมีจำนวนกิจกรรมให้ความรู้ความเข้าใจในการจัดการปัญหาขยะ 13 กิจกรรม และมีจำนวนผู้เข้าร่วมกิจกรรมประมาณ 850 คน ถือว่ายังมีสัดส่วนที่น้อย ดังนั้นหน่วยงานภาครัฐจึงควรให้ความสำคัญเร่งดำเนินการสร้างเครือข่ายชุมชนสร้างความร่วมมือในการกำจัดขยะ ให้ความรู้ความเข้าใจในการจัดการปัญหาขยะ และเพิ่มจำนวนกิจกรรมเพื่อสนับสนุนให้เกิดการมีส่วนร่วมของประชาชน

***ที่มา : สำนักงานทรัพยากรธรรมชาติและสิ่งแวดล้อม***

## 2.2 ประเด็นการพัฒนาจังหวัดและตัวชี้วัด

จังหวัดนครนายก ได้นำทิศทางการพัฒนาประเทศ แผนบริหารราชการแผ่นดิน นโยบายรัฐบาล แผนพัฒนาเศรษฐกิจและสังคมแห่งชาติฉบับที่ 12 (พ.ศ.2560-2564) ยุทธศาสตร์การพัฒนาภาค แผนพัฒนากลุ่มจังหวัด ข้อมูลพื้นฐานที่สำคัญของจังหวัด และนำข้อมูลต่าง ๆ มาวิเคราะห์และสรุปสภาวะแวดล้อมของจังหวัดจึงมีการกำหนดเป้าหมายการพัฒนาจังหวัดนครนายก พันธกิจ เป้าประสงค์รวม และประเด็นการพัฒนา รวมทั้งตัวชี้วัดสำคัญที่เชื่อมโยงกับการพัฒนาประเทศตามแผนพัฒนาเศรษฐกิจและสังคมแห่งชาติ ฉบับที่ 12 เพื่อให้สอดคล้องกับนโยบายรัฐบาลและยุทธศาสตร์ชาติ รวมทั้งศักยภาพของจังหวัดนครนายก ดังนี้

**แผนพัฒนาจังหวัดนครนายก พ.ศ.2561-2565 (ฉบับทบทวน)**

**ตำแหน่งทางยุทธศาสตร์**

1. แหล่งเกษตรกรรมที่ปลอดภัยปลอดสารพิษ และแปรรูปเกษตรอุตสาหกรรมที่เป็นมิตรกับสิ่งแวดล้อมเพื่อตอบสนองความเป็นครัวโลก และความมั่นคงทางอาหาร
2. แหล่งท่องเที่ยวที่ตอบสนองความต้องการของทุกคนในครอบครัวอย่างคุ้มค่าที่อยู่ใกล้กรุงเทพมหานคร และ EEC
3. เมืองน่าอยู่ที่คนกรุงเทพมหานครและ EEC ต้องการมาพักผ่อนและเพิ่มพลังทางกาย ทางจิตใจ ความคิด และเป็นเมืองที่ทุกคนใฝ่ฝันใช้ชีวิตและอยู่อาศัย เมืองที่ตอบโจทย์วัยทำงาน GEN y-z (Work Place)

**จุดยืนทางยุทธศาสตร์ (Positioning) ของจังหวัดนครนายก**

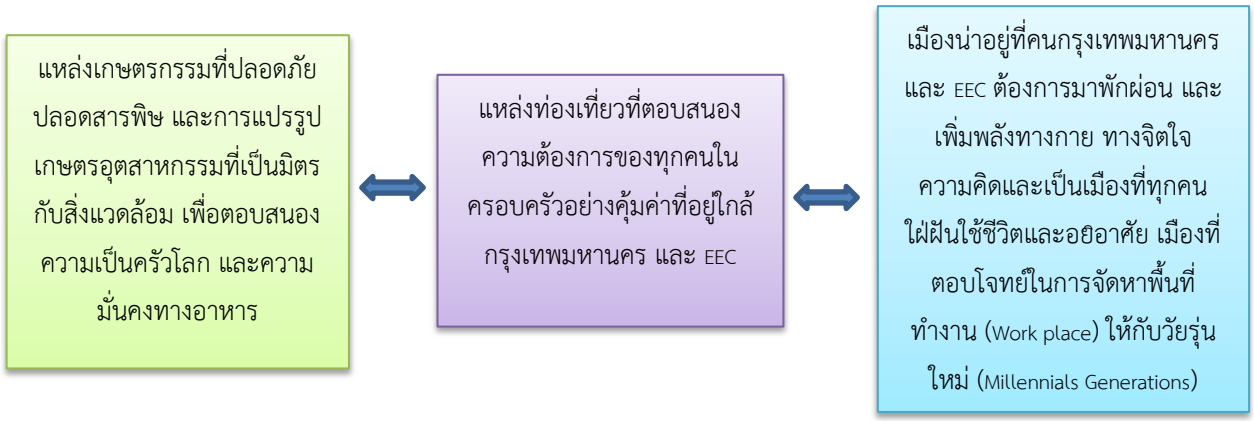


**เป้าหมายเพื่อให้คนจังหวัดนครนายก "การธำรงรักษาและใช้ประโยชน์จากทรัพยากรธรรมชาติและสิ่งแวดล้อม วัฒนธรรมอย่างชาญฉลาด การให้ความสำคัญในการพัฒนาทรัพยากรมนุษย์และการพัฒนาตามหลักปรัชญาเศรษฐกิจพอเพียง"**

**เป้าหมายการพัฒนาจังหวัดนครนายก ระยะ 5 ปี :** "นครนายกเมืองน่าอยู่"

**พันธกิจ** จังหวัดนครนายกมุ่งไปสู่เป้าหมายการพัฒนา **"นครนายกเมืองน่าอยู่"** โดยกำหนดพันธกิจจังหวัด ดังนี้

1) ส่งเสริมและพัฒนาการเกษตรให้มีศักยภาพและมูลค่าเพิ่มสูงขึ้น
2) ส่งเสริมและพัฒนาการท่องเที่ยวเชิงธรรมชาติและรักษาสิ่งแวดล้อม
3) พัฒนาสิ่งอำนวยความสะดวกต่าง ๆ เพื่อสร้างความสะดวกสบายและน่าอยู่ให้แก่สังคม
4) ส่งเสริมให้ประชาชนมีคุณภาพชีวิตที่ดี มีอาชีพ มีรายได้ มีความปลอดภัยในชีวิตและทรัพย์สิน

**เป้าประสงค์รวม** การพัฒนาจังหวัดนครนายกในระยะเวลา 4 ปี (พ.ศ.2561-2564) กำหนดเป้าประสงค์รวมของการพัฒนา ดังนี้

1. เศรษฐกิจเจริญเติบโตอย่างมีเสถียรภาพและมั่นคง ประชาชนมีงานทำและมีการประกอบสัมมาอาชีพที่ดี

2. ประชาชนมีความมั่นคงในการดำรงชีวิต โดยได้รับการศึกษา ความรู้ การฝึกอบรม ข้อมูลข่าวสารอย่างกว้างขวางและรวดเร็ว มีบริการสาธารณสุขและบริการสาธารณะอื่น ๆ ที่พอเพียงและสะดวก รวมทั้งมีความปลอดภัยในการดำรงชีวิตและรักษาทรัพย์สิน

3. ทรัพยากรธรรมชาติและสิ่งแวดล้อมมีความสมดุลและยั่งยืน โดยมีสถานที่พักผ่อนหย่อนใจมีสวนสาธารณะ พื้นที่สีเขียว และที่ว่างโล่งอย่างพอเพียง ตลอดจนมีระบบบำบัดน้ำเสีย และกำจัดขยะอย่างเหมาะสม

ตัวชี้วัดความสำเร็จตามเป้าหมายการพัฒนา **"นครนายกเมืองน่าอยู่" ประกอบด้วย**

1. ผลิตภัณฑ์มวลรวมจังหวัด (GPP) ขยายตัวเฉลี่ยไม่ต่ำกว่า ร้อยละ 5
2. เกษตรกรมีรายได้จากการเกษตรเพิ่มขึ้น ร้อยละ 5
3. รายได้จากการท่องเที่ยวเพิ่มขึ้น ร้อยละ 5
4. จำนวนนักท่องเที่ยวเพิ่มขึ้น ร้อยละ 5
5. ประชาชนเข้าถึงบริการของรัฐเพิ่มขึ้น ร้อยละ 7
6. การมีส่วนร่วมของทุกภาคส่วนในการรักษาทรัพยากรธรรมชาติและสิ่งแวดล้อมเพิ่มขึ้น ร้อยละ 9

**ประเด็นการพัฒนา วัตถุประสงค์ แนวทางการพัฒนา เป้าประสงค์ ตัวชี้วัด และกลยุทธ์** จังหวัดนครนายกมีประเด็นการพัฒนา 4 ประเด็น ดังนี้

**<u>ประเด็นการพัฒนาที่ 1</u> :** ส่งเสริมการผลิตสินค้าเกษตรและผลิตภัณฑ์แปรรูปให้มีความปลอดภัยตรงกับความต้องการของตลาด

**แนวทางการพัฒนา**

1.1 พัฒนาโครงสร้างพื้นฐานทางการผลิตเกษตร (ดินเปรี้ยว ดินจืด /ระบบบริหารจัดการน้ำ น้ำแล้ง น้ำท่วม ระบบกระจายน้ำ/พันธ์พืช/เครื่องจักรกลการเกษตร) โดยใช้ข้อมูลสารสนเทศนวัตกรรม สนับสนุน

1.2 นำนัตกรรมมาใช้ในการสร้างมูลค่าการแปรรูปเกษตรอุตสาหกรรม (โรงบรรจุภัณฑ์, บรรจุภัณฑ์, Logistic) การแปรรูป (From farm to table)

1.3 บูรณาการการตลาด โดยกลไกประชารัฐ

**<u>ประเด็นการพัฒนาที่ 2</u> :** ส่งเสริมและพัฒนาการท่องเที่ยวเชิงนิเวศ สุขภาพ วัฒนธรรม และการประชุมที่ได้มาตรฐาน

แนวทางการพัฒนา

2.1 พัฒนาโครงข่ายเส้นทางท่องเที่ยว ภูมิทัศน์ แหล่งท่องเที่ยว สิ่งอำนวยความสะดวก และผลิตภัณฑ์ให้มีคุณภาพ

2.2 ส่งเสริมและสนับสนุนการรักษาและฟื้นฟูวัฒนธรรม ประเพณี และภูมิปัญญาท้องถิ่นได้รับการอนุรักษ์และฟื้นฟู

2.3 นำระบบสารสนเทศมาใช้ในการพัฒนาประชาสัมพันธ์ข้อมูล การตลาด และความปลอดภัยของนักท่องเที่ยว

2.4 พัฒนากลุ่มวิสาหกิจชุมชน สินค้า OTOP SMEs Cluster เพื่อเพิ่มมูลค่าผลผลิต

**<u>ประเด็นการพัฒนาที่ 3</u> :** พัฒนาความรู้และทักษะในการประกอบอาชีพของประชาชน รวมถึงจัดเตรียมโครงสร้างพื้นฐานให้บริการประชาชนอย่างเป็นระบบ เพื่อให้ชุมชนมีความเข้มแข็ง รวมทั้งเสริมสร้างความมั่นคงในสังคมให้มีความสุข

แนวทางการพัฒนา

3.1 จัดทำระบบโครงข่ายบริการพื้นฐาน ด้านถนน ไฟฟ้า เพื่อให้บริการประชาชนได้ครอบคลุมและเพียงพอต่อประชาชน เพื่อสร้างความปลอดภัยในชีวิตและทรัพย์สิน

3.2 พัฒนาระบบให้การบริการสาธารณสุข สังคม ที่มีคุณภาพและมาตรฐานครอบคลุมประชาชนทุกกลุ่มโดยเฉพาะผู้ด้อยโอกาส และผู้สูงอายุ เพื่อเสริมสร้างความ เข็มแข็งให้พื้นที่ หมู่บ้าน และชุมชน

3.3 เพิ่มโอกาสให้ประชาชนได้เข้าถึงแหล่งพัฒนความรู้ในระบบ นอกระบบ และเพิ่มทักษะเฉพาะด้านในการประกอบอาชีพ

**<u>ประเด็นการพัฒนาที่ 4</u> :** อนุรักษ์ ฟื้นฟู และบริหารจัดการทรัพยากรธรรมชาติและสิ่งแวดล้อม ให้เกิดความสมดุลต่อระบบนิเวศ โดยประชาชนมีส่วนร่วม

แนวทางการพัฒนา

4.1 พัฒนาปรับปรุงแหล่งน้ำให้มีความเพียงพอต่อความต้องการของประชาชน

4.2 สร้างการมีส่วนร่วมในการบริหารจัดการทรัพยากรธรรมชาติและสิ่งแวดล้อมอย่างต่อเนื่องและยั่งยืน

4.3 พัฒนาคุณภาพดินให้สามารถทำการเกษตรได้อย่างมีคุณภาพ

4.4 ปลูกป่าเพิ่มเติมเพื่อรักษาความสมดุลของระบบนิเวศให้ยั่งยืน

4.5 พัฒนาระบบกำจัดขยะ และบำบัดน้ำเสีย

**ความเชื่อมโยงของเป้าหมายการพัฒนา พันธกิจ เป้าประสงค์รวม และประเด็นการพัฒนา**

**เป้าหมายการพัฒนา**

**"นครนายกเมืองน่าอยู่"**

**พันธกิจ**

1. ส่งเสริมและพัฒนาการเกษตรให้มีศักยภาพและมูลค่าเพิ่มสูงขึ้น
2. ส่งเสริมและพัฒนาการท่องเที่ยวเชิงธรรมชาติและรักษาสิ่งแวดล้อม
3. พัฒนาสิ่งอำนวยความสะดวกต่าง ๆ เพื่อสร้างความสะดวกสบาย และน่าอยู่ให้แก่สังคม
4. ส่งเสริมให้ประชาชนมีคุณภาพชีวิตที่ดี มีอาชีพ มีรายได้ มีความปลอดภัยในชีวิตและทรัพย์สิน

**เป้าประสงค์รวม**

1. เศรษฐกิจเจริญเติบโตอย่างมีเสถียรภาพและมั่นคง ประชาชนมีงานทำและมีการประกอบสัมมาอาชีพที่ดี
2. ประชาชนมีความมั่นคงในการดำรงชีวิต โดยได้รับการศึกษา ความรู้ การฝึกอบรม ข้อมูลข่าวสารอย่างกว้างขวางและรวดเร็ว มีบริการสาธารณสุข และบริการสาธารณะอื่น ๆ ที่พอเพียงและสะดวก รวมทั้งมีความปลอดภัยในการดำรงชีวิตและรักษาทรัพย์สิน
3. ทรัพยากรธรรมชาติและสิ่งแวดล้อมมีความสมดุลและยั่งยืน โดยมีสถานที่พักผ่อนหย่อนใจ สวนสาธารณะ พื้นที่สีเขียว และที่ว่างโล่งอย่างพอเพียง ตลอดจนมีระบบบำบัดน้ำเสียและกำจัดขยะอย่างเหมาะสม

**ประเด็นการพัฒนา**

**ประเด็นการพัฒนาที่ 1 :** ส่งเสริมการผลิตสินค้าเกษตรและผลิตภัณฑ์แปรรูปให้มีความปลอดภัยตรงกับความต้องการของตลาด

**ประเด็นการพัฒนาที่ 2 :** ส่งเสริมและพัฒนาการท่องเที่ยวเชิงนิเวศ สุขภาพ วัฒนธรรม และการประชุมที่ได้มาตรฐาน

**ประเด็นการพัฒนาที่ 3 :** พัฒนาความรู้และทักษะในการประกอบอาชีพของประชาชน รวมถึงจัดเตรียมโครงสร้างพื้นฐานให้บริการประชาชนอย่างเป็นระบบ เพื่อให้ชุมชนมีความเข้มแข็ง รวมทั้งเสริมสร้างความมั่นคงในสังคมให้มีความสุข

**ประเด็นการพัฒนาที่ 4 :** อนุรักษ์ ฟื้นฟู และบริหารจัดการทรัพยากรธรรมชาติและสิ่งแวดล้อม ให้เกิดความสมดุลต่อระบบนิเวศ โดยประชาชนมีส่วนร่วม

**<u>ตารางที่ 19</u> ประเด็นการพัฒนา ตัวชี้วัด และค่าเป้าหมายตามแผนพัฒนาจังหวัด ปี 2561-2565 (ฉบับทบทวน)**

| ประเด็นการพัฒนาของจังหวัด | ตัวชี้วัดของจังหวัด | ค่าเป้าหมายตัวชี้วัดแต่ละปีงบประมาณ | | | | | |
|---|---|---|---|---|---|---|---|
| | | 2561 | 2562 | 2563 | 2564 | 2565 | รวม |
| **ประเด็นที่ 1 :** ส่งเสริมการผลิตสินค้าเกษตรและผลิตภัณฑ์แปรรูปให้มีความปลอดภัยตรงกับความต้องการ | 1. จำนวนแปลง/ฟาร์ม ผ่านการรับรองมาตรฐาน GAP ที่ได้รับการส่งเสริมพัฒนา | 100 | 100 | 100 | 100 | 100 | 500 |
| | 2. ร้อยละของเกษตรกรรุ่นใหม่ (Young Smart) ที่ได้รับการพัฒนาเป็น Smart Farmer) | 80 | 80 | 80 | 80 | 80 | 80 |
| | 3. ร้อยละเกษตรกรที่ผ่านการพัฒนานำองค์ความรู้ไปใช้ในการพัฒนาอาชีพ | 70 | 70 | 70 | 70 | 70 | 70 |
| | 4. ร้อยละของมูลค่าผลผลิตมะยงชิด ที่เพิ่มขึ้นต่อกิโลกรัม | 10 | 10 | 10 | 10 | 10 | 10 |
| | 5. ร้อยละของผลิตภัณฑ์แปรรูปอาหารเกษตรได้รับการรับรองมาตรฐาน | 75 | 80 | 85 | 90 | 90 | 90 |
| | 6. ร้อยละที่เพิ่มขึ้นของรายได้จากการจำหน่ายสินค้า OTOP | 15 | 15 | 15 | 15 | 15 | 15 |
| **ประเด็นที่ 2 :** ส่งเสริมและพัฒนาการท่องเที่ยวเชิงนิเวศ สุขภาพ วัฒนธรรม และการประชุมที่ได้มาตรฐาน | 1. ร้อยละที่เพิ่มขึ้นของรายได้ด้านการท่องเที่ยว | 5 | 5 | 5 | 5 | 5 | 5 |
| | 2. ร้อยละที่เพิ่มขึ้นของจำนวนนักท่องเที่ยว | 5 | 5 | 5 | 5 | 5 | 25 |
| | 3. จำนวนบุคลากรทางการท่องเที่ยวที่ได้รับการพัฒนา | 50 | 50 | 50 | 50 | 50 | 250 |
| | 4. จำนวนช่องทางที่มีการประชาสัมพันธ์ | 5 | 5 | 5 | 5 | 5 | 25 |
| | 5. จำนวนภูมิปัญญาท้องถิ่น และขอขึ้นทะเบียนมรดกภูมิปัญญาและวัฒนธรรม | 2 | 2 | 2 | 2 | 2 | 10 |
| **ประเด็นที่ 3 :** พัฒนาความรู้และทักษะในการประกอบอาชีพของประชาชน รวมถึงจัดเตรียมโครงสร้างพื้นฐานให้บริการ | 1. ร้อยละของเส้นทางการคมนาคมที่ได้รับการปรับปรุงให้ได้มาตรฐาน | 6 | 8 | 10 | 12 | 14 | 14 |
| | 2.จำนวนครัวเรือนที่เข้าถึง | 845 | 910 | 980 | 1,055 | 1,130 | 1,055 |

*สำนักงานสถิติจังหวัดนครนายก*

| ประเด็นการพัฒนาของจังหวัด | ตัวชี้วัดของจังหวัด | ค่าเป้าหมายตัวชี้วัดแต่ละปีงบประมาณ | | | | | |
|---|---|---|---|---|---|---|---|
| | | 2561 | 2562 | 2563 | 2564 | 2565 | รวม |
| ประชาชนอย่างเป็นระบบ เพื่อให้ชุมชนมีความเข้มแข็ง รวมทั้งเสริมสร้างความมั่นคงในสังคมให้มีความสุข | น้ำประปา | | | | | | |
| | 3. ร้อยละของครัวเรือนที่เข้าถึงไฟฟ้า | 20 | 20 | 20 | 25 | 30 | 30 |
| | 4. การตายด้วยโรคสำคัญลดลง 4.1 อัตราการตายจากโรคหลอดเลือดหัวใจไม่เกิน 27 ต่อแสนประชากร | 27 | 26 | 25 | 24 | 23 | 23 |
| | 4.2 อัตราตายของผู้ป่วยโรคหลอดเหลือดสมอง ในโรงพยาบาลน้อยกว่าร้อยละ 7 | 27 | 27 | 27 | 27 | 27 | 27 |
| | 4.3 อัตราตายจากโรคมะเร็งตับไม่เกิน 26 ต่อประชากรแสนคน | 24.6 | 24.3 | 24 | 23.7 | 23.7 | 23.7 |
| | 5. ร้อยละที่ลดลงของคดีอุกฉกรรจ์ และสะเทือนขวัญ | 24.6 | 24.3 | 24 | 23.7 | 23.7 | 23.7 |
| | 6. อัตราการเสียชีวิตของอุบัติหตุต่อประชากรแสนคน | 104 | 102 | 100 | 100 | 100 | 100 |
| | 7. ร้อยลอัตราการจับกุมคดียาเสพติด | 5 | 5 | 5 | 5 | 5 | 5 |
| | 8. สถิติการประสบอันตรายจากการทำงานลดลง ไม่น้อยกว่าร้อยละ 5 | 5 | 5 | 5 | 5 | 5 | 5 |
| | 9. ร้อยละของประชากรที่เข้าถึง Internet | 42 | 44 | 46 | 48 | 50 | 50 |
| | 10. จำนวนคะแนนเฉลี่ยการทดสอบ O-net | 33 | 34 | 35 | 36 | 37 | 37 |
| **ประเด็นที่ 4 :** อนุรักษ์ ฟื้นฟู และบริหารจัดการทรัพยากรธรรมชาติและสิ่งแวดล้อม ให้เกิดความสมดุลต่อระบบนิเวศ โดยประชาชนมีส่วนร่วม | 1. ประเภทคุณภาพน้ำของแม่น้ำนครนายก | 3 | 3 | 3 | 3 | 3 | 3 |
| | 2. จำนวนผู้เข้าร่วมกิจกรรมฟื้นฟูสิ่งแวดล้อม | 550 | 600 | 650 | 700 | 750 | 750 |
| | 3. จำนวนชุมชนหรือกลุ่มผลิตภัณฑ์ชุมชน มีการใช้พลังงานทดแทนเพิ่มขึ้น | 5 | 5 | 5 | 5 | 5 | 5 |

*สำนักงานสถิติจังหวัดนครนายก*

| ประเด็นการพัฒนาของจังหวัด | ตัวชี้วัดของจังหวัด | ค่าเป้าหมายตัวชี้วัดแต่ละปีงบประมาณ | | | | | |
|---|---|---|---|---|---|---|---|
| | | 2561 | 2562 | 2563 | 2564 | 2565 | รวม |
| | 4. ร้อยละที่เพิ่มขึ้นของการปลูกป่า และพื้นที่สีเขียว | .08 | 0.1 | 0.12 | 0.14 | 0.16 | 0.16 |
| | 5. ร้อยละของขยะมูลฝอยที่ส่งเข้าสู่ระบบกำจัดขยะมีจำนวนลดลงเมื่อเปรียบเทียบกับปีที่ผ่านมา | 10 | 15 | 20 | 25 | 25 | 25 |
| | 6. ร้อยละของหมู่บ้าน/ชุมชนที่มีจุดรวบรวมขยะอันตรายหรือของเสียอันตรายชุมชน | 80 | 90 | 100 | 100 | 100 | 100 |

**2.3 ผลการทบทวนความสอดคล้องเชื่อมโยงประเด็นการพัฒนาจังหวัดนครนายก กับแผนพัฒนาเศรษฐกิจและสังคมแห่งชาติ ฉบับที่ 12 (พ.ศ. 2560-2564)**

ภายใต้กระบวนการจัดทำแผนพัฒนาจังหวัด แผนพัฒนากลุ่มจังหวัด และแผนพัฒนาภาครวมทั้งการแปลงแผนพัฒนาในระดับพื้นที่ดังกล่าวไปสู่การปฏิบัติตามแผนปฏิบัติราชการประจำปีนั้น หนึ่งในกรอบแนวความคิดตั้งต้นที่สำคัญยิ่ง คือ “แผนพัฒนาเศรษฐกิจและสังคมแห่งชาติ” ในช่วงเวลานั้น ๆ เนื่องด้วยความสอดคล้องระหว่างทิศทางการพัฒนาพื้นที่ซึ่งถูกกำหนดโดยแผนพัฒนาจังหวัด แผนพัฒนากลุ่มจังหวัด และแผนพัฒนาภาค กับแนวทางการพัฒนาประเทศตามแผนพัฒนาเศรษฐกิจและสังคมแห่งชาติจะเป็นกลไกหลักในการทำงานของหน่วยงานภาคีในจังหวัด/กลุ่มจังหวัด/ภาค เพื่อที่จะนำไปเสนอเพื่อขอรับงบประมาณสนับสนุนการดำเนินงานตามแผนงานและโครงการต่างๆ ในการพัฒนาเศรษฐกิจและสังคมในภาพรวมต่อไป ทั้งนี้ แผนพัฒนาเศรษฐกิจและสังคมแห่งชาติ ฉบับที่ 12 ได้จัดทำขึ้น ในช่วงเวลาของการปฏิรูปประเทศ ท่ามกลางสถานการณ์โลกที่เปลี่ยนแปลงอย่างรวดเร็วและเชื่อมโยงกันใกล้ชิดกันมากขึ้น โดยได้น้อมนำหลัก “ปรัชญาของเศรษฐกิจพอเพียง” มาเป็นปรัชญานำทางในการพัฒนาประเทศต่อเนื่องจากแผนพัฒนา ฯ ฉบับที่ 9-11 เพื่อเสริมสร้างภูมิคุ้มกันและช่วยให้สังคมไทยสามารถยืนหยัดอยู่ได้อย่างมั่นคง เกิดภูมิคุ้มกัน และมีการบริหารจัดการความเสี่ยงอย่างเหมาะสม ส่งผลให้การพัฒนาประเทศสู่ความสมดุลและยั่งยืน

**วัตถุประสงค์การพัฒนา** ตามแผนพัฒนาเศรษฐกิจและสังคมแห่งชาติ ฉบับที่ 12

ทิศทางการพัฒนาของแผนพัฒนา ฯ ฉบับที่ 12 เป็นการมุ่งเตรียมความพร้อม และวางรากฐานในการยกระดับประเทศไทยให้เป็นประเทศที่พัฒนาแล้ว มีความมั่นคง มั่งคั่ง ยั่งยืน ด้วยการพัฒนาตามปรัชญาของเศรษฐกิจพอเพียง โดยกำหนดวัตถุประสงค์การพัฒนา ดังนี้

1. เพื่อวางรากฐานให้คนไทยเป็นคนที่สมบูรณ์ มีคุณธรรมจริยธรรม มีระเบียบวินัย ค่านิยมที่ดี มีจิตสาธารณะ และมีความสุข โดยมีสุขภาวะและสุขภาพที่ดี ครอบครัวอบอุ่น ตลอดจนเป็นคนเก่งที่มีทักษะความรู้ความสามารถและพัฒนาตนเองได้ต่อเนื่องตลอดชีวิต

2. เพื่อให้คนไทยมีความมั่นคงทางเศรษฐกิจและสังคม ได้รับความเป็นธรรมในการเข้าถึงทรัพยากรและบริการทางสังคมที่มีคุณภาพ ผู้ด้อยโอกาสได้รับการพัฒนาศักยภาพ รวมทั้งชุมชนมีความเข้มแข็งพึ่งพาตนเองได้

3. เพื่อให้เศรษฐกิจเข้มแข็ง แข่งขันได้ มีเสถียรภาพ และมีความยั่งยืน สร้างความเข้มแข็งของฐานการผลิตและบริการเดิมและขยายฐานใหม่โดยการใช้นวัตกรรมที่เข้มข้นมากขึ้น สร้างความเข้มแข็งของเศรษฐกิจฐานราก และสร้างความมั่นคงทางพลังงาน อาหาร และน้ำ

4. เพื่อรักษาและฟื้นฟูทรัพยากรธรรมชาติและคุณภาพสิ่งแวดล้อมให้สามารถสนับสนุนการเติบโตที่เป็นมิตรกับสิ่งแวดล้อมและการมีคุณภาพชีวิตที่ดีของประชาชน

5. เพื่อให้การบริหารราชการแผ่นดินมีประสิทธิภาพ โปร่งใส ทันสมัย และมีการทำงานเชิงบูรณาการของภาคีการพัฒนา

6. เพื่อให้มีการกระจายความเจริญไปสู่ภูมิภาคโดยการพัฒนาภาคและเมืองเพื่อรองรับการพัฒนายกระดับฐานการผลิตและบริการเดิมและขยายฐานการผลิตและบริการใหม่

7. เพื่อผลักดันให้ประเทศไทยมีความเชื่อมโยง (Connectivity) กับประเทศต่าง ๆ ทั้งในระดับอนุภูมิภาค ภูมิภาค และนานาชาติได้อย่างสมบูรณ์และมีประสิทธิภาพ รวมทั้งให้ประเทศไทยมีบทบาทนำและสร้างสรรค์ในด้านการค้า การบริการ และการลงทุนภายใต้กรอบความร่วมมือต่างๆ ทั้งในระดับอนุภูมิภาค ภูมิภาค และโลก

**<u>แผนภาพที่ 11</u> เป้าหมายและวัตถุประสงค์รวมของแผนพัฒนาเศรษฐกิจและสังคม ฉบับที่ 12**

**เป้าหมายรวมการพัฒนา** ของแผนพัฒนา ฯ ฉบับที่ 12

ทั้งนี้เพื่อให้เป็นไปตามวัตถุประสงค์ดังกล่าว ได้กำหนดเป้าหมายรวมการพัฒนาของแผนพัฒนา ฯ ฉบับที่ 12 ประกอบด้วย

1. คนไทยมีคุณลักษณะเป็นคนไทยที่สมบูรณ์ มีวินัย มีทัศนคติและพฤติกรรมตามบรรทัดฐานที่ดีของสังคม มีความเป็นพลเมืองตื่นรู้ มีความสามารถในการปรับตัวได้อย่างรู้เท่าทันสถานการณ์ มีความรับผิดชอบและทำประโยชน์ต่อส่วนรวม มีสุขภาพกายและใจที่ดี มีความเจริญงอกงามทางจิตวิญญาณ มีวิถีชีวิตที่พอเพียง และมีความเป็นไทย

2. ความเหลื่อมล้ำทางด้านรายได้และความยากจนลดลง เศรษฐกิจฐานรากมีความเข้มแข็ง ประชาชนทุกคนมีโอกาสในการเข้าถึงทรัพยากร การประกอบอาชีพ และบริการทางสังคมที่มีคุณภาพอย่างทั่วถึงและเป็นธรรม กลุ่มที่มีรายได้ต่ำสุดร้อยละ 40 มีรายได้เพิ่มขึ้นอย่างน้อยร้อยละ 15

3. ระบบเศรษฐกิจมีความเข้มแข็งและแข่งขันได้ โครงสร้างเศรษฐกิจปรับสู่เศรษฐกิจฐานบริการและดิจิทัล มีผู้ประกอบการรุ่นใหม่และเป็นสังคมผู้ประกอบการ ผู้ประกอบการขนาดกลางและขนาดเล็กที่เข้มแข็งสามารถใช้นวัตกรรมและเทคโนโลยีดิจิทัลในการสร้างสรรค์คุณค่าสินค้าและบริการ มีระบบการผลิตและให้บริการ

จากฐานรายได้เดิมที่มีมูลค่าเพิ่มสูงขึ้น และมีการลงทุนในการผลิตและบริการ ฐานความรู้ชั้นสูงใหม่ ๆ ที่เป็นมิตรกับสิ่งแวดล้อมและชุมชน รวมทั้งกระจายฐานการผลิตและการให้บริการสู่ภูมิภาคเพื่อลดความเหลื่อมล้ำ โดยเศรษฐกิจไทยมีเสถียรภาพและมีอัตราการขยายตัวเฉลี่ยร้อยละ 5 ต่อปี และมีปัจจัยสนับสนุน อาทิ ระบบโลจิสติกส์ พลังงาน และการลงทุนวิจัยและพัฒนาที่เอื้อต่อการขยายตัวของภาคการผลิตและบริการ

4. ทุนทางธรรมชาติและคุณภาพสิ่งแวดล้อม สามารถสนับสนุนการเติบโตที่เป็นมิตรกับสิ่งแวดล้อม มีความมั่นคงทางอาหาร พลังงาน และน้ำ โดยเพิ่มพื้นที่ป่าไม้ให้ได้ร้อยละ 40 ของพื้นที่ประเทศเพื่อรักษาความสมดุลของระบบนิเวศ ลดการปล่อยก๊าซเรือนกระจกในภาคพลังงานและขนส่งไม่น้อยกว่าร้อยละ 7 ภายในปี 2563 เทียบกับการปล่อยในกรณีปกติ มีปริมาณหรือสัดส่วนของขยะมูลฝอยที่ได้รับการจัดการอย่างถูกหลักสุขาภิบาลเพิ่มขึ้น และรักษาคุณภาพน้ำและคุณภาพอากาศในพื้นที่วิกฤตให้อยู่ในเกณฑ์มาตรฐาน

5. มีความมั่นคงในเอกราชและอธิปไตย สังคมปลอดภัย สามัคคี สร้างภาพลักษณ์ดี และเพิ่มความเชื่อมั่นของนานาชาติต่อประเทศไทย ความขัดแย้งทางอุดมการณ์และความคิดในสังคมลดลง ปัญหาอาชญากรรมลดลง ปริมาณความสูญเสียจากภัยโจรสลัดและการลักลอบขนส่งสินค้าและค้ามนุษย์ลดลง มีความพร้อมที่ปกป้องประชาชนจากการก่อการร้ายและภัยพิบัติทางธรรมชาติ ประเทศไทยมีส่วนร่วมในการกำหนดบรรทัดฐานระหว่างประเทศ เกิดความเชื่อมโยงการขนส่ง โลจิสติกส์ ห่วงโซ่มูลค่า เป็นหุ้นส่วนการพัฒนาที่สำคัญในอนุภูมิภาค ภูมิภาค และโลก และอัตราการเติบโตของมูลค่าการลงทุนและการส่งออกของไทยในอนุภูมิภาค ภูมิภาค และอาเซียนสูงขึ้น

6. มีระบบบริหารจัดการภาครัฐที่มีประสิทธิภาพ ทันสมัย โปร่งใส ตรวจสอบได้ กระจายอำนาจและมีส่วนร่วมจากประชาชน บทบาทภาครัฐในการให้บริการซึ่งภาคเอกชนดำเนินการแทนได้ดีกว่าลดลง เพิ่มการใช้ระบบดิจิทัลในการให้บริการ ปัญหาคอร์รัปชั่นลดลง และการบริหารจัดการขององค์กรปกครองส่วนท้องถิ่นมีอิสระมากขึ้น โดยอันดับประสิทธิภาพภาครัฐที่จัดทำโดยสถาบันการจัดการนานาชาติและอันดับความยากง่ายในการดำเนินธุรกิจในประเทศดีขึ้น การใช้จ่ายภาครัฐและระบบงบประมาณมีประสิทธิภาพสูง ฐานภาษีกว้างขึ้น และดัชนีการรับรู้การทุจริตดีขึ้น รวมถึงมีบุคลากรภาครัฐที่มีความรู้ความสามารถและปรับตัวได้ทันกับยุคดิจิทัลเพิ่มขึ้น

**ยุทธศาสตร์การพัฒนา** ของแผนพัฒนา ฯ ฉบับที่ 12

เพื่อให้การพัฒนาประเทศบรรลุวัตถุประสงค์ และมีแนวทางที่สอดคล้องกับวัตถุประสงค์และเป้าหมายรวมที่กำหนดไว้ สำนักงานคณะกรรมการพัฒนาการเศรษฐกิจและสังคมแห่งชาติได้กำหนดประเด็นยุทธศาสตร์ภายใต้แผนพัฒนาเศรษฐกิจและสังคมแห่งชาติ ฉบับที่ 12 ไว้ 10 ยุทธศาสตร์ ดังนี้

**1. การเสริมสร้างและพัฒนาศักยภาพทุนมนุษย์** แนวทางการพัฒนาที่สำคัญ ประกอบด้วย

(1) ปรับเปลี่ยนค่านิยมคนไทยให้มีคุณธรรมจริยธรรม มีวินัย จิตสาธารณะ และพฤติกรรมที่พึงประสงค์ อาทิ ส่งเสริมให้มีกิจกรรมการเรียนการสอนทั้งในและนอกห้องเรียนที่สอดแทรกคุณธรรม จริยธรรม ความมีระเบียบวินัย และจิตสาธารณะ

(2) พัฒนาศักยภาพคนให้มีทักษะ ความรู้ และความสามารถในการดำรงชีวิตอย่างมีคุณค่า อาทิ ส่งเสริมเด็กปฐมวัยให้มีการพัฒนาทักษะทางสมองและทางสังคมที่เหมาะสม เด็กวัยเรียนและวัยรุ่นมีทักษะการคิดวิเคราะห์อย่างเป็นระบบ

(3) ยกระดับคุณภาพการศึกษาและการเรียนรู้ตลอดชีวิต อาทิ ปรับระบบบริหารจัดการสถานศึกษาขนาดเล็กให้มีการจัดทรัพยากรร่วมกันให้มีขนาดและจำนวนที่เหมาะสม ปรับปรุงแหล่งเรียนรู้ในชุมชนให้เป็นแหล่งเรียนรู้เชิงสร้างสรรค์และมีชีวิต

(4) ลดปัจจัยเสี่ยงด้านสุขภาพและให้ทุกภาคส่วนคำนึงถึงผลกระทบต่อสุขภาพ อาทิ ส่งเสริมให้มีกิจกรรมทางสุขภาพและโภชนาการที่เหมาะสมกับวัย ปรับปรุงมาตรการทางกฎหมายและภาษีในการควบคุมผลิตภัณฑ์ที่ส่งผลเสียต่อสุขภาพ

(5) เพิ่มประสิทธิภาพการบริหารจัดการระบบสุขภาพภาครัฐและปรับระบบการเงินการคลังด้านสุขภาพ อาทิ ปรับระบบบริหารจัดการทรัพยากรร่วมกันระหว่างสถานพยาบาลทุกสังกัดในเขตพื้นที่สุขภาพ

(6) พัฒนาระบบการดูแลและสร้างสภาพแวดล้อมที่เหมาะสมกับสังคมสูงวัย อาทิ ผลักดันให้มีกฎหมายการดูแลผู้สูงอายุระยะยาว

(7) ผลักดันให้สถาบันทางสังคมมีส่วนร่วมพัฒนาประเทศอย่างเข้มแข็ง อาทิ กำหนดมาตรการดูแลครอบครัวที่เปราะบาง และส่งเสริมสถาบันการศึกษาให้เป็นแหล่งบริการความรู้ทางวิชาการที่ทุกคนเข้าถึงได้

**2. การสร้างความเป็นธรรมและลดความเหลื่อมล้ำในสังคม** แนวทางการพัฒนาสำคัญประกอบด้วย

(1) การเพิ่มโอกาสให้กับกลุ่มเป้าหมายประชากรร้อยละ 40 ที่มีรายได้ต่ำสุดสามารถเข้าถึงบริการที่มีคุณภาพของรัฐและมีอาชีพ อาทิ ขยายโอกาส การเข้าถึงการศึกษาที่มีคุณภาพให้แก่เด็กและเยาวชนที่ด้อยโอกาสทางการศึกษาอย่างต่อเนื่อง โดยให้การดูแลนักเรียนที่ครอบคลุมตั้งแต่การสร้างรายได้ของครัวเรือน สนับสนุนค่าเดินทางไปยังสถานศึกษา ให้ทุนการศึกษา ต่อระดับสูง

(2) การกระจายการให้บริการภาครัฐทั้งด้านการศึกษา สาธารณสุข และสวัสดิการที่มีคุณภาพให้ครอบคลุมและทั่วถึง อาทิ บริหารจัดการการให้บริการสาธารณสุขที่มีคุณภาพให้ครอบคลุมทุกพื้นที่ ผ่านการพัฒนาระบบส่งต่อผู้ป่วยทั้งในระดับจังหวัด ภาค และระดับประเทศให้มีประสิทธิภาพมากขึ้น และ

(3) เสริมสร้างศักยภาพชุมชน การพัฒนาเศรษฐกิจชุมชนและการสร้างความเข้มแข็งการเงินฐานรากตามหลักปรัชญาของเศรษฐกิจพอเพียง เพื่อให้ชุมชนสามารถพึ่งพาตนเองได้ มีสิทธิในการจัดการทุนที่ดินและทรัพยากรภายในชุมชน อาทิ สนับสนุนการให้ความรู้ในการบริหารจัดการทางการเงินแก่ชุมชนและครัวเรือน การปรับองค์กรการเงินของชุมชนให้ทำหน้าที่เป็นสถาบันการเงินในระดับหมู่บ้าน/ตำบลที่ทำหน้าที่ทั้งการให้กู้ยืมและการออม และจัดตั้งโครงข่ายการเงินฐานรากโดยมีธนาคารออมสินและธนาคารเพื่อการเกษตรและสหกรณ์เป็นแม่ข่าย

**3. การสร้างความเข้มแข็งทางเศรษฐกิจและแข่งขันได้อย่างยั่งยืน** แนวทางการพัฒนาที่สำคัญประกอบด้วย

(1) การบริหารจัดการเศรษฐกิจส่วนรวม ทั้งในด้านการคลัง อาทิ เพิ่มประสิทธิภาพการจัดแผนงานโครงการ การจัดสรรงบประมาณ การบริหาร และการตรวจสอบกระบวนการงบประมาณ และด้านการเงิน อาทิ เพิ่มประสิทธิภาพของระบบการเงินและสถาบันการเงินทั้งในตลาดเงินและตลาดทุนให้สามารถสนับสนุนการขยายตัวทางเศรษฐกิจ

(2) การเสริมสร้างและพัฒนาขีดความสามารถในการแข่งขันของภาคการผลิตและบริการ มุ่งเน้นการสร้างความเชื่อมโยงของห่วงโซ่มูลค่าระหว่างภาคเกษตร อุตสาหกรรม บริการ และการค้าการลงทุน เพื่อยกระดับศักยภาพในการแข่งขันของประเทศ โดยยกระดับการผลิตสินค้าเกษตรและอาหารเข้าสู่ระบบมาตรฐาน ต่อยอดความเข้มแข็งของอุตสาหกรรมที่มีศักยภาพปัจจุบันเพื่อยกระดับไปสู่อุตสาหกรรมที่ใช้เทคโนโลยีขั้นสูง วางอนาคตรากฐานการพัฒนาอุตสาหกรรม เสริมสร้างขีดความสามารถการแข่งขันในเชิงธุรกิจของภาคบริการปรับปรุงแก้ไขกฎหมายและกฎระเบียบเพื่อส่งเสริมการค้าที่เป็นธรรมและอำนวยความสะดวกด้านการค้าการลงทุน

**4. การเติบโตที่เป็นมิตรกับสิ่งแวดล้อมเพื่อการพัฒนาที่ยั่งยืน** แนวทางการพัฒนาสำคัญประกอบด้วย

(1) การรักษาฟื้นฟูทรัพยากรธรรมชาติ สร้างสมดุลของการอนุรักษ์และใช้ประโยชน์อย่างยั่งยืนและเป็นธรรม

(2) เพิ่มประสิทธิภาพการบริหารจัดการทรัพยากรน้ำเพื่อให้เกิดความมั่นคง สมดุล และยั่งยืน

(3) การแก้ไขปัญหาวิกฤตสิ่งแวดล้อม

(4) ส่งเสริมการผลิตและการบริโภคที่เป็นมิตรกับสิ่งแวดล้อม

(5) สนับสนุนการลดการปล่อยก๊าซเรือนกระจก และเพิ่มขีดความสามารถในการปรับตัวต่อการเปลี่ยนแปลงสภาพภูมิอากาศ

(6) การบริหารจัดการเพื่อลดความเสี่ยงด้านภัยพิบัติ

(7) การพัฒนาระบบการบริหารจัดการและกลไกแก้ไขปัญหาความขัดแย้งด้านทรัพยากรธรรมชาติและสิ่งแวดล้อม

(8) การพัฒนาความร่วมมือด้านสิ่งแวดล้อมระหว่างประเทศ

**5. การเสริมสร้างความมั่นคงแห่งชาติเพื่อการพัฒนาประเทศสู่ความมั่งคั่งและยั่งยืน** แนวทางการพัฒนาสำคัญ ประกอบด้วย

(1) การรักษาความมั่นคงภายใน เพื่อให้เกิดความสงบในสังคมและธำรงไว้ซึ่งสถาบันหลักของชาติ

(2) การพัฒนาเสริมสร้างศักยภาพการป้องกันประเทศ เพื่อเตรียมความพร้อมในการรับมือภัยคุกคามทั้งการทหารและภัยคุกคามอื่น ๆ

(3) การส่งเสริมความร่วมมือกับต่างประเทศด้านความมั่นคง เพื่อบูรณาการความร่วมมือกับมิตรประเทศเพื่อผลประโยชน์ทางเศรษฐกิจ สังคมและการป้องกันภัยคุกคามข้ามชาติ

(4) การรักษาความมั่นคงและผลประโยชน์ของชาติทางทะเลเพื่อคงไว้ซึ่งอำนาจอธิปไตยและสิทธิอธิปไตยในเขตทะเล

(5) การบริหารจัดการความมั่นคงเพื่อการพัฒนา เพื่อให้เกิดความสอดคล้องกันระหว่างแผนงานที่เกี่ยวข้องกับความมั่นคงการพัฒนาภายใต้การมีส่วนร่วมของภาคประชาชน

**6. การบริหารจัดการในภาครัฐ การป้องกันการทุจริตประพฤติมิชอบ และธรรมาภิบาลในสังคมไทย** แนวทางการพัฒนาสำคัญ ประกอบด้วย

(1) ปรับปรุงโครงสร้างหน่วยงาน บทบาท ภารกิจ และคุณภาพบุคลากรภาครัฐ ให้มีความโปร่งใส ทันสมัย คล่องตัว มีขนาดที่เหมาะสม เกิดความคุ้มค่า

(2) ปรับปรุงกระบวนการงบประมาณ และสร้างกลไกในการติดตามตรวจสอบการเงินการคลังภาครัฐ เพื่อให้การจัดสรรและการใช้จ่ายมีประสิทธิภาพ

(3) เพิ่มประสิทธิภาพและยกระดับการให้บริการสาธารณะให้ได้มาตรฐานสากล เพื่อให้ประชาชนและภาคธุรกิจได้รับบริการที่มีคุณภาพ ได้มาตรฐาน และอำนวยความสะดวก ตรงตามความต้องการ

(4) เพิ่มประสิทธิภาพการบริหารจัดการให้แก่องค์กรปกครองส่วนท้องถิ่น เพื่อให้ประชาชนได้รับการบริการอย่างมีประสิทธิภาพและทั่วถึง

(5) ป้องกันและปราบปรามการทุจริตและประพฤติมิชอบ เพื่อให้สังคมไทยมีวินัย โปร่งใส และยุติธรรม

(6) ปฏิรูปกฎหมายและกระบวนการยุติธรรมให้มีความทันสมัย เป็นธรรม และสอดคล้องกับข้อบังคับสากลหรือข้อตกลงระหว่างประเทศ

**7. การพัฒนาโครงสร้างพื้นฐานและระบบโลจิสติกส์** แนวทางการพัฒนาสำคัญ ประกอบด้วย

(1) การพัฒนาโครงสร้างพื้นฐานด้านขนส่ง อาทิ พัฒนาระบบรถไฟให้เป็นโครงข่ายหลักในการเดินทางและขนส่งของประเทศ พัฒนาโครงข่ายถนน พัฒนาระบบขนส่งทางอากาศ และพัฒนาระบบขนส่ง ทางน้ำ

(2) การสนับสนุนการพัฒนาระบบขนส่ง อาทิ การพัฒนาอุตสาหกรรมต่อเนื่องที่เกิดจากการลงทุนด้านโครงสร้างพื้นฐาน และพัฒนาการบริหารจัดการในสาขาขนส่ง

(3) พัฒนาระบบโลจิสติกส์ อาทิ พัฒนาและยกระดับมาตรฐานระบบการบริหารจัดการโลจิสติกส์และโซ่อุปทานให้ได้มาตรฐานสากล และพัฒนาและยกระดับมาตรฐานการอำนวยความสะดวกทางการค้า

(4) พัฒนาด้านพลังงาน อาทิ จัดหาพลังงานให้เพียงพอและสร้างความมั่นคงในการผลิตพลังงาน เพิ่มศักยภาพการบริหารจัดการ การผลิต และการใช้พลังงานทดแทนและพลังงานสะอาด

(5) พัฒนาเศรษฐกิจดิจิทัล อาทิ พัฒนาและปรับปรุงโครงสร้างพื้นฐานโทรคมนาคมของประเทศให้ทั่วถึงและมีประสิทธิภาพ และส่งเสริมการใช้เทคโนโลยีดิจิทัลในการสร้างมูลค่าเพิ่มทางธุรกิจ

(6) พัฒนาระบบน้ำประปา อาทิ พัฒนาระบบน้ำประปาให้ครอบคลุมและทั่วถึง และการบริหารจัดการการใช้น้ำอย่างมีประสิทธิภาพและการสร้างนวัตกรรม

**8. การพัฒนาวิทยาศาสตร์ เทคโนโลยี วิจัย และนวัตกรรม** แนวทางการพัฒนาสำคัญ ประกอบด้วย

(1) เร่งส่งเสริมการลงทุนวิจัยและพัฒนาและผลักดันสู่การใช้ประโยชน์ในเชิงพาณิชย์และเชิงสังคม อาทิ ลงทุนวิจัยและพัฒนากลุ่มเทคโนโลยีที่ประเทศไทยมีศักยภาพพัฒนาได้เอง และกลุ่มเทคโนโลยีที่นำสู่การพัฒนาแบบก้าวกระโดด ลงทุนวิจัยและพัฒนาเทคโนโลยีและนวัตกรรมทางสังคมเพื่อลดความเหลื่อมล้ำและยกระดับคุณภาพชีวิตของประชาชน

(2) พัฒนาผู้ประกอบการให้เป็นผู้ประกอบการทางเทคโนโลยี อาทิ ส่งเสริมผู้ประกอบการให้มีบทบาทหลักด้านนวัตกรรมเทคโนโลยีและร่วมกำหนดทิศทางการพัฒนานวัตกรรม ส่งเสริมการสร้างสรรค์นวัตกรรมด้านการออกแบบและการจัดการธุรกิจที่ผสานการใช้เทคโนโลยีให้แพร่หลายในกลุ่มผู้ประกอบการธุรกิจของไทย

(3) พัฒนาสภาวะแวดล้อมของการพัฒนาวิทยาศาสตร์ เทคโนโลยี วิจัย และนวัตกรรม ด้านบุคลากรวิจัย อาทิ การเร่งการผลิตบุคลากรสายวิทยาศาสตร์และเทคโนโลยีที่มีคุณภาพและสอดคล้องกับความต้องการโดยเฉพาะในสาขา STEM และพัฒนาศักยภาพนักวิจัยให้มีทั้งความรู้และความเข้าใจในเทคโนโลยี

**9. การพัฒนาภาค เมือง และพื้นที่เศรษฐกิจ** แนวทางการพัฒนาสำคัญ ประกอบด้วย

(1) การพัฒนาภาคเพื่อสร้างโอกาสทางเศรษฐกิจให้กระจายตัวอย่างทั่วถึง พัฒนาภาคเหนือให้เป็นฐานเศรษฐกิจสร้างสรรค์มูลค่าสูง พัฒนาภาคตะวันออกเฉียงเหนือให้หลุดพ้นจากความยากจนสู่เป้าหมายการพึ่งตนเอง พัฒนาภาคกลางเป็นฐานเศรษฐกิจชั้นนำ พัฒนาภาคใต้เป็นฐานการสร้างรายได้ที่หลากหลาย

(2) การพัฒนาเมือง อาทิ พัฒนาสภาพแวดล้อมเมืองศูนย์กลางของจังหวัดให้เป็นเมืองน่าอยู่ ส่งเสริมการจัดการสิ่งแวดล้อมเมืองอย่างมีบูรณาการภายใต้การมีส่วนร่วมของส่วนกลาง ส่วนท้องถิ่น ภาคประชาสังคม และภาคเอกชน พัฒนาระบบขนส่งสาธารณะในเขตเมือง

(3) การพัฒนาพื้นที่เศรษฐกิจ อาทิ พัฒนาฟื้นฟูพื้นที่บริเวณชายฝั่งทะเลตะวันออกให้เป็นฐานการผลิตอุตสาหกรรมหลักของประเทศที่ขยายตัวอย่างมีสมดุล มีประสิทธิภาพ สอดคล้องกับศักยภาพของพื้นที่ พัฒนาพื้นที่เศรษฐกิจใหม่บริเวณชายแดนเป็นประตูเศรษฐกิจเชื่อมโยงกับประเทศเพื่อนบ้านให้เจริญเติบโตอย่างยั่งยืนและเกิดผลที่เป็นรูปธรรม

**10. ความร่วมมือระหว่างประเทศเพื่อการพัฒนา** แนวทางการพัฒนาสำคัญ ประกอบด้วย

(1) ขยายความร่วมมือทางการค้าและการลงทุนกับมิตรประเทศ และแสวงหาตลาดใหม่สำหรับสินค้าและบริการของไทย

(2) พัฒนาความเชื่อมโยงด้านการคมนาคมขนส่ง โลจิสติกส์ และโทรคมนาคมในกรอบความร่วมมืออนุภูมิภาคภายใต้แผนงาน GMS, ACMECS, IMT-GT, BIMSTEC และ JDS และภูมิภาคอาเซียนเพื่ออำนวยความสะดวกและลดต้นทุนด้านโลจิสติกส์

(3) พัฒนาและส่งเสริมให้ไทยเป็นฐานของการประกอบธุรกิจ การบริการ และการลงทุนที่โดดเด่นในภูมิภาค

(4) ส่งเสริมการลงทุนไทยในต่างประเทศของผู้ประกอบการไทย

(5) เปิดประตูการค้าและพัฒนาความร่วมมือกับประเทศเพื่อนบ้านในลักษณะหุ้นส่วนทางยุทธศาสตร์ทั้งในระดับอนุภูมิภาคและภูมิภาคที่มีความเสมอภาคกัน

(6) สร้างความเป็นหุ้นส่วนการพัฒนากับประเทศในอนุภูมิภาค ภูมิภาค และนานาประเทศ

(7) เข้าร่วมเป็นภาคีความร่วมมือระหว่างประเทศโดยมีบทบาทที่สร้างสรรค์

(8) ส่งเสริมความร่วมมือกับภูมิภาคและนานาชาติในการสร้างความมั่นคงในทุกด้านที่เกี่ยวกับเรื่องความอยู่ดีมีสุขของประชาชน

(9) บูรณาการภารกิจด้านความร่วมมือระหว่างประเทศและด้านการต่างประเทศ

(10) ส่งเสริมให้เกิดการปรับตัวภายในประเทศที่สำคัญ

ดังนั้น สามารถสรุปความสอดคล้องเชื่อมโยงระหว่างประเด็นยุทธศาสตร์การพัฒนาและตัวชี้วัดของจังหวัดนครนายกกับประเด็นยุทธศาสตร์และตัวชี้วัดตามแผนพัฒนา ฯ ฉบับที่ 12 แสดงได้ดังตารางต่อไปนี้

**ความสอดคล้องระหว่างประเด็นยุทธศาสตร์ตามแผนพัฒนาเศรษฐกิจและสังคมแห่งชาติ ฉบับที่ 12 และประเด็นการพัฒนาของแผนพัฒนาจังหวัดนครนายก พ.ศ.2561-2565 (ฉบับทบทวน)**

| ประเด็นยุทธศาสตร์แผน ฯ 12 | ประเด็นการพัฒนาจังหวัดนครนายก |
|---|---|
| **ยุทธศาสตร์ที่ 1** การเสริมสร้างและพัฒนาศักยภาพทุนมนุษย์ | **ประเด็นการพัฒนาที่ 3 :** พัฒนาความรู้และทักษะในการประกอบอาชีพของประชาชน รวมถึงจัดเตรียมโครงสร้างพื้นฐานให้บริการประชาชนอย่างเป็นระบบ เพื่อให้ชุมชนมีความเข้มแข็ง รวมทั้งเสริมสร้างความมั่นคงในสังคมให้มีความสุข |
| **ยุทธศาสตร์ที่ 2** การสร้างความเป็นธรรมและลดความเหลื่อมล้ำในสังคม | **ประเด็นการพัฒนาที่ 2 :** ส่งเสริมและพัฒนาการท่องเที่ยวเชิงนิเวศ สุขภาพ วัฒนธรรม และการประชุมที่ได้มาตรฐาน<br>**ประเด็นการพัฒนาที่ 3 :** พัฒนาความรู้และทักษะในการประกอบอาชีพของประชาชน รวมถึงจัดเตรียมโครงสร้างพื้นฐานให้บริการประชาชนอย่างเป็นระบบ เพื่อให้ชุมชนมีความเข้มแข็ง รวมทั้งเสริมสร้างความมั่นคงในสังคมให้มีความสุข |
| **ยุทธศาสตร์ที่ 3** การสร้างความเข้มแข็งทางเศรษฐกิจและแข่งขันได้อย่างยั่งยืน | **ประเด็นการพัฒนาที่ 1 :** ส่งเสริมการผลิตสินค้าเกษตรและผลิตภัณฑ์แปรรูปให้มีความปลอดภัยตรงกับความต้องการของตลาด<br>**ประเด็นการพัฒนาที่ 2 :** ส่งเสริมและพัฒนาการท่องเที่ยวเชิงนิเวศ สุขภาพ วัฒนธรรม และการประชุมที่ได้มาตรฐาน |
| **ยุทธศาสตร์ที่ 4** การเติบโตที่เป็นมิตรกับสิ่งแวดล้อมเพื่อการพัฒนาอย่างยั่งยืน | **ประเด็นการพัฒนาที่ 4 :** อนุรักษ์ ฟื้นฟู และบริหารจัดการทรัพยากรธรรมชาติและสิ่งแวดล้อม ให้เกิดความสมดุลต่อระบบนิเวศ โดยประชาชนมีส่วนร่วม |
| **ยุทธศาสตร์ที่ 5** การเสริมสร้างความมั่นคงแห่งชาติเพื่อการพัฒนาประเทศสู่ความมั่งคั่งและยั่งยืน | **ประเด็นการพัฒนาที่ 3 :** พัฒนาความรู้และทักษะในการประกอบอาชีพของประชาชน รวมถึงจัดเตรียมโครงสร้างพื้นฐานให้บริการประชาชนอย่างเป็นระบบ เพื่อให้ชุมชนมีความเข้มแข็ง รวมทั้งเสริมสร้างความมั่นคงในสังคมให้มีความสุข<br>**ประเด็นการพัฒนาที่ 4 :** อนุรักษ์ ฟื้นฟู และบริหารจัดการทรัพยากร ธรรมชาติและสิ่งแวดล้อม ให้เกิดความสมดุลต่อระบบนิเวศ โดยประชาชนมีส่วนร่วม |
| **ยุทธศาสตร์ที่ 6** การบริหารจัดการในภาครัฐ การป้องกันการทุจริตประพฤติมิชอบและธรรมาภิบาลในสังคมไทย | -- |

| ประเด็นยุทธศาสตร์แผน ฯ 12 | ประเด็นการพัฒนาจังหวัดนครนายก |
|---|---|
| **ยุทธศาสตร์ที่ 7** การพัฒนาโครงสร้างพื้นฐานและระบบโลจิสติกส์ | **ประเด็นการพัฒนาที่ 3 :** พัฒนาความรู้และทักษะในการประกอบอาชีพของประชาชน รวมถึงจัดเตรียมโครงสร้างพื้นฐานให้บริการประชาชนอย่างเป็นระบบ เพื่อให้ชุมชนมีความเข้มแข็ง รวมทั้งเสริมสร้างความมั่นคงในสังคมให้มีความสุข<br>**ประเด็นการพัฒนาที่ 4 :** อนุรักษ์ ฟื้นฟู และบริหารจัดการทรัพยากร ธรรมชาติและสิ่งแวดล้อม ให้เกิดความสมดุลต่อระบบนิเวศ โดยประชาชนมีส่วนร่วม |
| **ยุทธศาสตร์ที่ 8** การพัฒนาวิทยาศาสตร์ เทคโนโลยี วิจัย และนวัตกรรม | -- |
| **ยุทธศาสตร์ที่ 9** การพัฒนาภาค เมือง และพื้นที่เศรษฐกิจ | **ประเด็นการพัฒนาที่ 2 :** ส่งเสริมและพัฒนาการท่องเที่ยวเชิงนิเวศ สุขภาพ วัฒนธรรม และการประชุมที่ได้มาตรฐาน |
| **ยุทธศาสตร์ที่ 10** ความร่วมมือระหว่างประเทศเพื่อการพัฒนา | -- |

**ความสอดคล้องระหว่างตัวชี้วัดตามแผนพัฒนาเศรษฐกิจและสังคมแห่งชาติ ฉบับที่ 12 และตัวชี้วัดตามแผนพัฒนาจังหวัดนครนายก พ.ศ.2561-2565 (ฉบับทบทวน)**

| ตัวชี้วัดแผนพัฒนา ฯ ฉบับที่ 12 | ตัวชี้วัดของจังหวัดนครนายก |
|---|---|
| **<u>ยุทธศาสตร์ที่ 1</u> การสริมสร้างและพัฒนาศักยภาพทุนมนุษย์**<br>- ตัวชี้วัด 1.1 ประชากรอายุ 13 ปีขึ้นไปมีกิจกรรมการปฏิบัติตนที่สะท้อนการมีคุณธรรมจริยธรรมเพิ่มขึ้น<br>• ตัวชี้วัด 1.2 คดีอาญามีสัดส่วนลดลง<br>• ตัวชี้วัด 1.3 เด็กมีพัฒนาการสมวัยไม่น้อยกว่าร้อยละ 85<br>• ตัวชี้วัด 1.4 คะแนน IQ เฉลี่ยไม่ต่ำกว่าเกณฑ์มาตรฐาน<br>• ตัวชี้วัด 1.5 เด็กร้อยละ 70 มีคะแนน EQ ไม่ต่ำกว่าเกณฑ์มาตรฐาน<br>• ตัวชี้วัด 1.6 ผู้เรียนในระบบทวิภาคีเพิ่มขึ้นเฉลี่ยร้อยละ 30 ต่อปี<br>• ตัวชี้วัด 1.7 ผู้ที่ได้รับการรับรองคุณวุฒิวิชาชีพและผู้ผ่านการทดสอบมาตรฐานฝีมือแรงงานแห่งชาติเพิ่มขึ้น<br>• ตัวชี้วัด 1.8 การออมส่วนบุคคลต่อรายได้พึงจับจ่ายใช้สอยเพิ่มขึ้น<br>• ตัวชี้วัด 1.9 การมีงานทำของผู้สูงอายุ (อายุ 60-69 ปี) เพิ่มขึ้น<br>• ตัวชี้วัด 1.10 ผลคะแนนสอบ PISA ในแต่ละวิชาไม่ต่ำกว่า 500 | **<u>ประเด็นการพัฒนาที่ 3</u> : พัฒนาความรู้และทักษะในการประกอบอาชีพของประชาชน รวมถึงจัดเตรียมโครงสร้างพื้นฐานให้บริการประชาชนอย่างเป็นระบบ เพื่อให้ชุมชนมีความเข้มแข็ง รวมทั้งเสริมสร้างความมั่นคงในสังคมให้มีความสุข**<br>• ตัวชี้วัด 1 ร้อยละของเส้นทางการคมนาคมที่ได้รับการปรับปรุงให้ได้มาตรฐาน<br>• ตัวชี้วัด 2 ร้อยละของครัวเรือนที่เข้าถึงน้ำประปา<br>• ตัวชี้วัด 3 ร้อยละของครัวเรือนที่เข้าถึงไฟฟ้า<br>• ตัวชี้วัด 4 การตายด้วยโรคสำคัญลดลง<br>1) อัตราตายจากโรคหลอดเลือดหัวใจไม่เกิน 27 ต่อแสนประชากร<br>2) อัตราตายของผู้ป่วยโรคหลอดเลือดสมองในโรงพยาบาลน้อยกว่าร้อยละ 7<br>3) อัตราตายจากโรคมะเร็งตับไม่เกิน 26 ต่อแสนประชากร<br>• ตัวชี้วัด 5 ร้อยละที่ลดลงของคดีอุกฉกรรจ์และสะเทือนขวัญ<br>• ตัวชี้วัด 6 อัตราการเสียชีวิตของอุบัติเหตุต่อประชากรแสนคน<br>• ตัวชี้วัด 7 ร้อยละอัตราการจับกุมคดียาเสพติด<br>• ตัวชี้วัด 8 สถิติการประสบอันตรายจากการทำงานลดลงไม่น้อย |

| ตัวชี้วัดแผนพัฒนา ฯ ฉบับที่ 12 | ตัวชี้วัดของจังหวัดนครนายก |
|---|---|
| • ตัวชี้วัด 1.11 การใช้อินเทอร์เน็ตเพื่อการอ่านหาความรู้เพิ่มขึ้น<br>• ตัวชี้วัด 1.12 การอ่านของคนไทยเพิ่มขึ้นเป็นร้อยละ 85<br>• ตัวชี้วัด 1.13 ประชาชนเล่นกีฬาและเข้าร่วมกิจกรรมนันทนาการเพิ่มขึ้น<br>• ตัวชี้วัด 1.14 รายจ่ายสุขภาพทั้งหมดไม่เกินร้อยละ 5 ของผลิตภัณฑ์มวลรวมในประเทศ<br>• ตัวชี้วัด 1.15 ผู้สูงอายุที่อาศัยในบ้านที่มีสภาพแวดล้อมที่เหมาะสมเป็นร้อยละ 20 | กว่าร้อยละ 5<br>• ตัวชี้วัด 9 ร้อยละของประชากรที่เข้าถึง Internet<br>• ตัวชี้วัด 10 จำนวนคะแนนเฉลี่ยการทดสอบ O-net |
| **<u>ยุทธศาสตร์ที่ 2</u> การสร้างความเป็นธรรมและลดความเหลื่อมล้ำในสังคม**<br>• ตัวชี้วัด 2.1 รายได้เฉลี่ยต่อหัวของกลุ่มประชากรร้อยละ 40 ที่มีรายได้ต่ำสุดเพิ่มขึ้นไม่ต่ำกว่าร้อยละ 15 ต่อปี<br>• ตัวชี้วัด 2.2 สัดส่วนนักเรียนที่มีผลสัมฤทธิ์ทางการศึกษาทุกระดับชั้นผ่านเกณฑ์คะแนนร้อยละ 50 มีจำนวนเพิ่มขึ้น และความแตกต่างของคะแนนผลสัมฤทธิ์ระหว่างพื้นที่ และภูมิภาคลดลง<br>• ตัวชี้วัด 2.3 ความแตกต่างของสัดส่วนบุคลากรทางการแพทย์ต่อประชากรระหว่างพื้นที่ลดลง<br>• ตัวชี้วัด 2.4 การเข้าถึงกระบวนการยุติธรรมของกลุ่มประชากรที่มีฐานะยากจนเพิ่มขึ้น<br>• ตัวชี้วัด 2.5 มูลค่าสินค้าชุมชนเพิ่มขึ้น | **ประเด็นการพัฒนาที่ 2** • ตัวชี้วัด 1 ร้อยละที่เพิ่มขึ้นของรายได้ด้านการท่องเที่ยว<br>**ประเด็นการพัฒนาที่ 3** • ตัวชี้วัด 10 จำนวนคะแนนเฉลี่ยการทดสอบ O-net<br>**ประเด็นการพัฒนาที่ 3** • ตัวชี้วัด 4 การตายด้วยโรคสำคัญลดลง<br>**1)** อัตราตายจากโรคหลอดเลือดหัวใจไม่เกิน 27 ต่อแสนประชากร<br>**2)** อัตราตายของผู้ป่วยโรคหลอดเลือดสมองในโรงพยาบาลน้อยกว่าร้อยละ 7<br>**3)** อัตราตายจากโรคมะเร็งตับไม่เกิน 26 ต่อแสนประชากร<br>**ประเด็นการพัฒนาที่ 3** • ตัวชี้วัด 5 ร้อยละที่ลดลงของคดีอุกฉกรรจ์และสะเทือนขวัญ<br>**ประเด็นการพัฒนาที่ 2** • ตัวชี้วัด 1 ร้อยละที่เพิ่มขึ้นของรายได้ด้านการท่องเที่ยว |
| **<u>ยุทธศาสตร์ที่ 3</u> การสร้างความเข้มแข็งทางเศรษฐกิจและแข่งขันได้อย่างยั่งยืน**<br>• ตัวชี้วัด 3.1 อัตราการขยายตัวทางเศรษฐกิจเฉลี่ยในช่วงแผนพัฒนา ฯ ฉบับที่ 12 ไม่ต่ำกว่าร้อยละ 5<br>• ตัวชี้วัด 3.2 การลงทุนจากความร่วมมือภาครัฐและภาคเอกชนในการพัฒนาโครงการโครงสร้างพื้นฐานเฉลี่ยปีละ 47,000 ล้านบาท<br>• ตัวชี้วัด 3.3 อัตราการขยายตัวของภาคเกษตร อุตสาหกรรม และบริการ (นอกเหนือจากบริการภาครัฐ) ขยายตัวเฉลี่ยไม่ต่ำกว่าร้อยละ 3, 4.5 และ 6 ต่อปี ตามลำดับ<br>• ตัวชี้วัด 3.4 รายได้เงินสดสุทธิทางการเกษตรเพิ่มขึ้น | **<u>ประเด็นการพัฒนาที่ 1</u> : ส่งเสริมการผลิตสินค้าเกษตรและผลิตภัณฑ์แปรรูปให้มีความปลอดภัยตรงกับความต้องการของตลาด**<br>• ตัวชี้วัด 1 จำนวนแปลง/ฟาร์ม ผ่านการรับรองมาตรฐาน GAP ที่ได้รับการส่งเสริมพัฒนา<br>• ตัวชี้วัด 2 ร้อยละของจำนวนเกษตรกรรุ่นใหม่ (Young Smart) ได้รับการพัฒนาเป็น Smart Farmer<br>• ตัวชี้วัด 3 ร้อยละเกษตรกรที่ผ่านการพัฒนานำองค์ความรู้ไปใช้ในการพัฒนาอาชีพ<br>• ตัวชี้วัด 4 ร้อยละของมูลค่าผลผลิตมะยงชิดที่เพิ่มขึ้นต่อกิโลกรัม<br>• ตัวชี้วัด 5 ร้อยละของผลิตภัณฑ์แปรรูปอาหารเกษตรได้รับการ |

| ตัวชี้วัดแผนพัฒนา ฯ ฉบับที่ 12 | ตัวชี้วัดของจังหวัดนครนายก |
|---|---|
| เป็น 59,460 บาทต่อครัวเรือนในปี 2564<br>• ตัวชี้วัด 3.5 พื้นที่การทำเกษตรกรรมยั่งยืนเพิ่มขึ้นเป็น 5,000,000 ไร่ ในปี 2564<br>• ตัวชี้วัด 3.6 รายได้จากการท่องเที่ยวไม่ต่ำกว่า 3 ล้านล้านบาท<br>• ตัวชี้วัด 3.7 สัดส่วนผลิตมวลรวมในประเทศของวิสาหกิจขนาดกลาง และขนาดย่อมต่อผลิตภัณฑ์มวลรวมในประเทศทั้งประเทศเพิ่มขึ้นไม่น้อยกว่าร้อยละ 45 เมื่อสิ้นสุดแผนพัฒนา ฯ ฉบับที่ 12 | รับรองมาตรฐาน<br>• ตัวชี้วัด 6 ร้อยละที่เพิ่มขึ้นของรายได้จากการจำหน่ายสินค้า OTOP<br>**<u>ประเด็นการพัฒนาที่ 2</u> : ส่งเสริมและพัฒนาการท่องเที่ยวเชิงนิเวศ สุขภาพ วัฒนธรรม และการประชุมที่ได้มาตรฐาน**<br>• ตัวชี้วัด 1 ร้อยละที่เพิ่มขึ้นของรายได้ด้านการท่องเที่ยว<br>• ตัวชี้วัด 2 ร้อยละที่เพิ่มขึ้นของจำนวนนักท่องเที่ยว<br>• ตัวชี้วัด 3 จำนวนบุคลากรทางการท่องเที่ยวที่ได้รับการพัฒนา<br>• ตัวชี้วัด 4 จำนวนช่องทางที่มีการประชาสัมพันธ์<br>• ตัวชี้วัด 5 จำนวนภูมิปัญญาท้องถิ่นและขอขึ้นทะเบียนมรดกภูมิปัญญาและวัฒนธรรม |
| **<u>ยุทธศาสตร์ที่ 4</u> การเติบโตที่เป็นมิตรกับสิ่งแวดล้อมเพื่อการพัฒนาอย่างยั่งยืน**<br>• ตัวชี้วัด 4.1 สัดส่วนพื้นที่ป่าไม้เป็นร้อยละ 40 ของพื้นที่ประเทศ แบ่งเป็นพื้นที่ป่าเพื่อการอนุรักษ์ร้อยละ 25 และพื้นที่ป่าเศรษฐกิจร้อยละ 15 พื้นที่ป่าชายเลนเพิ่มจาก 1.53 ล้านไร่ เป็น 1.58 ล้านไร่ พื้นที่ปลูกและฟื้นฟูป่าต้นน้ำเพิ่มขึ้น<br>• ตัวชี้วัด 4.2 มีระบบประปาหมู่บ้านครบทุกหมู่บ้าน<br>• ตัวชี้วัด 4.3 ลุ่มน้ำสำคัญของประเทศ 25 ลุ่มน้ำ มีแผนบริหารจัดการทรัพยากรน้ำอย่างสมดุลระหว่างความต้องการใช้น้ำกับปริมาณน้ำต้นทุน และมีการแปลงไปสู่การปฏิบัติที่เป็นรูปธรรม<br>• ตัวชี้วัด 4.4 ประสิทธิภาพการใช้น้ำในพื้นที่ชลประทานเพิ่มขึ้น<br>• ตัวชี้วัด 4.5 ประสิทธิภาพการใช้น้ำทั้งภาคการผลิตและการบริโภคเพิ่มขึ้น<br>• ตัวชี้วัด 4.6 พื้นที่และมูลค่าความเสียหายจากอุทกภัยและภัยแล้งมีแนวโน้มลดลง<br>• ตัวชี้วัด 4.7 พื้นที่ชลประทานเพิ่มขึ้นปีละ 350,000 ไร่<br>• ตัวชี้วัด 4.8 สัดส่วนของขยะมูลฝอยชุมชนได้รับการจัดการอย่างถูกต้องและนำไปใช้ประโยชน์ไม่น้อยกว่าร้อยละ 75 สัดส่วนของเสียอันตรายชุมชนที่ได้รับการกำจัดอย่างถูกต้องไม่น้อยกว่าร้อยละ 30 และกากอุตสาหกรรมอันตรายทั้งหมดเข้าสู่ระบบการจัดการที่ถูกต้อง<br>• ตัวชี้วัด 4.9 คุณภาพน้ำของแม่น้ำสายหลักที่อยู่ในเกณฑ์ดีเพิ่มขึ้น | **<u>ประเด็นการพัฒนาที่ 4</u> : อนุรักษ์ ฟื้นฟู และบริหารจัดการทรัพยากรธรรมชาติและสิ่งแวดล้อม ให้เกิดความสมดุลต่อระบบนิเวศ โดยประชาชนมีส่วนร่วม**<br>• ตัวชี้วัด 1 ประเภทคุณภาพน้ำของแม่น้ำนครนายก<br>• ตัวชี้วัด 2 จำนวนผู้เข้าร่วมกิจกรรมฟื้นฟูสิ่งแวดล้อม<br>• ตัวชี้วัด 3 จำนวนชุมชนหรือกลุ่มผลิตภัณฑ์ชุมชนมีการใช้พลังงานทดแทนเพิ่มขึ้น<br>• ตัวชี้วัด 4 ร้อยละที่เพิ่มขึ้นของการปลูกป่าและพื้นที่สีเขียว<br>• ตัวชี้วัด 5 ร้อยละของขยะมูลฝอยที่ส่งเข้าระบบกำจัดขยะมีจำนวนลดลงเมื่อเปรียบทียบกับปีที่ผ่านมา<br>• ตัวชี้วัด 6 ร้อยละของหมู่บ้าน/ชุมชนที่มีจุดรวบรวมขยะอันตรายหรือของเสียอันตรายชุมชน |

| ตัวชี้วัดแผนพัฒนา ฯ ฉบับที่ 12 | ตัวชี้วัดของจังหวัดนครนายก |
|---|---|
| • ตัวชี้วัด 4.10 คุณภาพอากาศในพื้นที่วิกฤติหมอกควันได้รับการแก้ไขและมีค่าอยู่ในเกณฑ์มาตรฐาน<br>• ตัวชี้วัด 4.11 แผนปฏิบัติการการปรับตัวเพื่อรองรับการเปลี่ยนแปลงสภาพภูมิอากาศในรายสาขาที่จำเป็น เช่น การจัดการน้ำ เกษตร สาธารณสุข และป่าไม้ | |
| **<u>ยุทธศาสตร์ที่ 5</u> การเสริมสร้างความมั่นคงแห่งชาติเพื่อการพัฒนาประเทศสู่ความมั่งคั่งและยั่งยืน**<br>• ตัวชี้วัด 5.1 จำนวนกิจกรรมเทิดพระเกียรติและเชิดชูสถาบันพระมหากษัตริย์เพิ่มขึ้น<br>• ตัวชี้วัด 5.2 จำนวนกิจกรรมที่มีความเกี่ยวข้องกับโครงการพระราชดำริเพิ่มขึ้น<br>• ตัวชี้วัด 5.3 จำนวนผู้เสียชีวิตจากความขัดแย้งภายในประเทศลดลง (ดัชนีสันติภาพโลก)<br>• ตัวชี้วัด 5.4 จำนวนกิจกรรมที่ประชาชนมีส่วนร่วมป้องกันแก้ไขปัญหาความมั่นคงเพิ่มขึ้น<br>• ตัวชี้วัด 5.5 มูลค่าความเสียหายและจำนวนการก่อเหตุร้ายที่มีมูลเหตุจากความไม่สงบลดลง<br>• ตัวชี้วัด 5.6 จำนวนกิจกรรมสาธารณะประโยชน์ที่ประชาชนทุกศาสนาร่วมดำเนินการเพิ่มขึ้น<br>• ตัวชี้วัด 5.7 จำนวนคดีที่เกี่ยวข้องกับภัยคุกคามข้ามชาติลดลง<br>• ตัวชี้วัด 5.8 จำนวนคดีที่เกี่ยวข้องกับยาเสพติดลดลง | **ประเด็นการพัฒนาที่ 4** • ตัวชี้วัด 3 ร้อยละของประชาชนที่เข้ามามีส่วนร่วมในการดำเนินงานของภาครัฐ<br><br>**ประเด็นการพัฒนาที่ 3** • ตัวชี้วัด 4 ร้อยละที่ลดลงของคดีอุกฉกรรจ์และสะเทือนขวัญ<br>**ประเด็นการพัฒนาที่ 4** • ตัวชี้วัด 3 ร้อยละของประชาชนที่เข้ามามีส่วนร่วมในการดำเนินงานของภาครัฐ<br>**ประเด็นการพัฒนาที่ 3** • ตัวชี้วัด 4 ร้อยละที่ลดลงของคดีอุกฉกรรจ์และสะเทือนขวัญ |
| **<u>ยุทธศาสตร์ที่ 6</u> การบริหารจัดการในภาครัฐ การป้องกันการทุจริตประพฤติมิชอบและธรรมาภิบาลในสังคมไทย** | -- |
| **<u>ยุทธศาสตร์ที่ 7</u> การพัฒนาโครงสร้างพื้นฐานและระบบโลจิสติกส์**<br>• ตัวชี้วัด 7.1 สัดส่วนปริมาณการขนส่งสินค้าทางรางต่อปริมาณการขนส่งสินค้าทั้งหมดภายในประเทศเพิ่มขึ้นจากร้อยละ 1.4 เป็นร้อยละ 4 และสัดส่วนปริมาณการขนส่งสินค้าทางน้ำต่อปริมาณการขนส่งสินค้าทั้งหมดภายในประเทศ เพิ่มขึ้นจากร้อยละ 12 เป็นร้อยละ 15 ในปี 2564<br>• ตัวชี้วัด 7.2 สัดส่วนการใช้พลังงานทดแทนต่อปริมาณการใช้พลังงานขั้นสุดท้ายเพิ่มขึ้นจากร้อยละ 12.94 เป็นร้อยละ 17.34 ในปี 2564<br>• ตัวชี้วัด 7.3 อันดับความพร้อมใช้ของเทคโนโลยีสารสนเทศและการสื่อสาร (Network Readiness Index: NRI) ดีขึ้น | **ประเด็นการพัฒนาที่ 3** - ตัวชี้วัด 3 ร้อยละของเส้นทางการคมนาคมที่ได้รับการปรับปรุงให้ได้มาตรฐาน<br><br>**ประเด็นการพัฒนาที่ 4** • ตัวชี้วัด 3 จำนวนชุมชนหรือกลุ่มผลิตภัณฑ์ชุมชนมีการใช้พลังงานทดแทนเพิ่มขึ้น<br><br>**ประเด็นการพัฒนาที่ 3** • ตัวชี้วัด 9 ร้อยละของประชากรที่เข้าถึง Internet |

| ตัวชี้วัดแผนพัฒนา ฯ ฉบับที่ 12 | ตัวชี้วัดของจังหวัดนครนายก |
|---|---|
| • ตัวชี้วัด 7.4 จำนวนหมู่บ้านที่มีอินเทอร์เน็ตความเร็วสูงเข้าถึง เพิ่มขึ้นจากร้อยละ 30 เป็นมากกว่าร้อยละ 85 ในปี 2564<br>• ตัวชี้วัด 7.5 จำนวนผู้ประกอบการธุรกิจดิจิทัลเพิ่มขึ้นไม่น้อยกว่า 1,000 ราย ในปี 2564 | |
| **<u>ยุทธศาสตร์ที่ 8</u> การพัฒนาวิทยาศาสตร์ เทคโนโลยี วิจัย และนวัตกรรม** | -- |
| **<u>ยุทธศาสตร์ที่ 9</u> การพัฒนาภาค เมือง และพื้นที่เศรษฐกิจ**<br>• ตัวชี้วัด 9.1 เมืองศูนย์กลางของจังหวัดที่ได้รับการพัฒนาเป็นเมืองน่าอยู่เพิ่มขึ้น | **ประเด็นการพัฒนาที่ 2** • ตัวชี้วัด 1 ร้อยละที่เพิ่มขึ้นของรายได้ด้านการท่องเที่ยว<br>• ตัวชี้วัด 2 ร้อยละที่เพิ่มขึ้นของจำนวนนักท่องเที่ยว |
| **<u>ยุทธศาสตร์ที่ 10</u> ความร่วมมือระหว่างประเทศเพื่อการพัฒนา** | -- |

# บทที่ 3
# ผังรายการข้อมูลสถิติ

ในบทนี้ประกอบด้วยผังรายการสถิติ 3 ส่วน โดยส่วนแรกเป็นผังรายการข้อมูลสถิติพื้นฐานของจังหวัดด้านเศรษฐกิจ สังคม และทรัพยากรธรรมชาติและสิ่งแวดล้อมของจังหวัด ส่วนที่สองเป็นผังรายการสถิติตัวชี้วัด ตามประเด็นการพัฒนาในแผนพัฒนาจังหวัดนครนายก พ.ศ.2561-2565 (ฉบับทบทวน) ส่วนที่สามเป็นผังการจัดทำฐานข้อมูลจังหวัด (ตัวชี้วัด กพร.)

## 3.1 ข้อมูลสถิติพื้นฐาน

### 3.1.1 ด้านเศรษฐกิจ

#### (1) ผังรายการข้อมูลสถิติด้านเศรษฐกิจ

| ลำดับ | สาขา | รายการข้อมูลพื้นฐาน | มี/ไม่มีฐานข้อมูล | วิธีการเก็บรวบรวมข้อมูล | หน่วยวัด | ความถี่ของข้อมูล | ระดับการนำเสนอ | หน่วยงานผู้รับผิดชอบ | สมุดสถิติ | แผน 12 | SDG | อื่น ๆ |
|---|---|---|---|---|---|---|---|---|---|---|---|---|
| 1 | บัญชีประชาชาติ | ผลิตภัณฑ์มวลรวมจังหวัด ณ ราคาประจำปี | มี | ทะเบียน | ล้านบาท | รายปี | จังหวัด | สำนักงานคณะกรรมการพัฒนาการเศรษฐกิจและสังคมแห่งชาติ | ✓ | ✓ | | |
| 2 | บัญชีประชาชาติ | ผลิตภัณฑ์มวลรวมจังหวัดต่อคนต่อปี | มี | ทะเบียน | บาท/คน | รายปี | จังหวัด | สำนักงานคณะกรรมการพัฒนาการเศรษฐกิจและสังคมแห่งชาติ | ✓ | ✓ | | |
| 3 | บัญชีประชาชาติ | ผลิตภัณฑ์มวลรวมสาขาเกษตร | มี | ทะเบียน | ล้านบาท | รายปี | จังหวัด | สำนักงานคณะกรรมการพัฒนาการเศรษฐกิจและสังคมแห่งชาติ | ✓ | ✓ | | |
| 4 | บัญชีประชาชาติ | ผลิตภัณฑ์มวลรวมสาขาอุตสาหกรรม | มี | ทะเบียน | ล้านบาท | รายปี | จังหวัด | สำนักงานคณะกรรมการพัฒนาการเศรษฐกิจและสังคมแห่งชาติ | ✓ | ✓ | | |
| 5 | บัญชีประชาชาติ | ผลิตภัณฑ์มวลรวมสาขาขนส่ง สถานที่เก็บสินค้า และการคมนาคม | มี | ทะเบียน | ล้านบาท | รายปี | จังหวัด | สำนักงานคณะกรรมการพัฒนาการเศรษฐกิจและสังคมแห่งชาติ | ✓ | ✓ | | |

| ลำดับ | สาขา | รายการข้อมูลพื้นฐาน | มี/ไม่มีฐานข้อมูล | วิธีการเก็บรวบรวมข้อมูล | หน่วยวัด | ความถี่ของข้อมูล | ระดับการนำเสนอ | หน่วยงานผู้รับผิดชอบ | สมุดสถิติ | แผน 12 | SDG | อื่น ๆ |
|---|---|---|---|---|---|---|---|---|---|---|---|---|
| 6 | เกษตรและประมง | เนื้อที่การใช้ประโยชน์ทางการเกษตร | มี | รายงาน | ไร่ | รายปี | จังหวัด | สำนักงานเศรษฐกิจการเกษตร | ✓ | | | |
| 7 | เกษตรและประมง | เนื้อที่นา | มี | รายงาน | ไร่ | รายปี | จังหวัด | สำนักงานเศรษฐกิจการเกษตร | ✓ | | | * สนง. เกษตรจังหวัด |
| 8 | เกษตรและประมง | เนื้อที่พืชไร่ | มี | รายงาน | ไร่ | รายปี | จังหวัด | สำนักงานเศรษฐกิจการเกษตร | ✓ | | | *สนง. เกษตรจังหวัด |
| 9 | เกษตรและประมง | เนื้อที่ไม้ผล และไม้ยืนต้น | มี | รายงาน | ไร่ | รายปี | จังหวัด | สำนักงานเศรษฐกิจการเกษตร | ✓ | | | *สนง. เกษตรจังหวัด |
| 10 | เกษตรและประมง | เนื้อที่สวนผัก ไม้ดอกไม้ประดับ | มี | รายงาน | ไร่ | รายปี | จังหวัด | สำนักงานเศรษฐกิจการเกษตร | ✓ | | | *สนง. เกษตรจังหวัด |
| 11 | เกษตรและประมง | ผลผลิตข้าวนาปี | มี | รายงาน | ตัน | รายปี | จังหวัด อำเภอ | สำนักงานเกษตรจังหวัด | ✓ | | | |
| 12 | เกษตรและประมง | ผลผลิตข้าวนาปรัง | มี | รายงาน | กก. | รายปี | จังหวัด อำเภอ | สำนักงานเกษตรจังหวัด | ✓ | | | |
| 13 | เกษตรและประมง | ผลผลิตข้าวนาปีเฉลี่ยต่อไร่ | มี | รายงาน | กก. | รายปี | จังหวัด อำเภอ | สำนักงานเกษตรจังหวัด | ✓ | | | |
| 14 | เกษตรและประมง | ผลผลิตข้าวนาปรังเฉลี่ยต่อไร่ | มี | รายงาน | กก. | รายปี | จังหวัด อำเภอ | สำนักงานเกษตรจังหวัด | ✓ | | | |
| 15 | เกษตรและ | จำนวนครัวเรือนที่มี | มี | รายงาน | ครัวเรือน | รายปี | จังหวัด | สำนักงานประมงจังหวัด | ✓ | | | |

| ลำดับ | สาขา | รายการข้อมูลพื้นฐาน | มี/ไม่มีฐานข้อมูล | วิธีการเก็บรวบรวมข้อมูล | หน่วยวัด | ความถี่ของข้อมูล | ระดับการนำเสนอ | หน่วยงานผู้รับผิดชอบ | สมุดสถิติ | แผน 12 | SDG | อื่น ๆ |
|---|---|---|---|---|---|---|---|---|---|---|---|---|
| | ประมง | การเพาะเลี้ยงสัตว์น้ำจืด | | | | | | | | | | |
| 16 | เกษตรและประมง | เนื้อที่ที่มีการเพาะเลี้ยงสัตว์น้ำจืด | มี | รายงาน | ไร่ | รายปี | จังหวัด | สำนักงานประมงจังหวัด.. | ✓ | | | |
| 17 | เกษตรและประมง | ปริมาณการจับสัตว์น้ำจืด | มี | รายงาน | กก. | รายปี | จังหวัด | สำนักงานประมงจังหวัด.. | ✓ | | | |
| 18 | เกษตรและประมง | มูลค่าการจับสัตว์น้ำจืด | มี | รายงาน | บาท | รายปี | จังหวัด | สำนักงานประมงจังหวัด.. | ✓ | | | |
| 19 | เกษตรและประมง | เงินกู้ของเกษตรกรลูกค้าธนาคารเพื่อการเกษตรและสหกรณ์การเกษตร | มี | ทะเบียน | บาท | รายปี | จังหวัด | ธนาคารเพื่อการเกษตรและสหกรณ์การเกษตรจังหวัด | ✓ | | | |
| 20 | อุตสาหกรรม | จำนวนสถานประกอบการอุตสาหกรรม | มี | ทะเบียน | แห่ง | รายปี | จังหวัด | สำนักงานอุตสาหกรรมจังหวัด | ✓ | | | |
| 21 | อุตสาหกรรม | จำนวนเงินทุน | มี | ทะเบียน | บาท | รายปี | จังหวัด | สำนักงานอุตสาหกรรมจังหวัด | ✓ | | | |
| 22 | อุตสาหกรรม | จำนวนคนงานสถานประกอบการอุตสาหกรรม | มี | ทะเบียน | คน | รายปี | จังหวัด | สำนักงานอุตสาหกรรมจังหวัด | ✓ | | | |
| 23 | พลังงาน | จำนวนผู้ใช้ไฟฟ้า | มี | ทะเบียน | ราย | รายปี | จังหวัด อำเภอ | การไฟฟ้าส่วนภูมิภาคจังหวัด | ✓ | | | |
| 24 | พลังงาน | จำนวนการจำหน่ายกระแสไฟฟ้า | มี | ทะเบียน | ล้านกิโลวัตต์/ชั่วโมง | รายปี | จังหวัด อำเภอ | การไฟฟ้าส่วนภูมิภาคจังหวัด | ✓ | | | |
| 25 | ขนส่งและ | จำนวนอุบัติเหตุ | มี | รายงาน | ครั้ง | รายปี | จังหวัด | ตำรวจภูธรจังหวัด | ✓ | | | |

| ลำดับ | สาขา | รายการข้อมูลพื้นฐาน | มี/ไม่มีฐานข้อมูล | วิธีการเก็บรวบรวมข้อมูล | หน่วยวัด | ความถี่ของข้อมูล | ระดับการนำเสนอ | หน่วยงานผู้รับผิดชอบ | สมุดสถิติ | แผน 12 | SDG | อื่น ๆ |
|---|---|---|---|---|---|---|---|---|---|---|---|---|
| | โลจิสติกส์ | การจราจรทางบก | | | | | | | | | | |
| 26 | ขนส่งและโลจิสติกส์ | จำนวนคนตายจากอุบัติเหตุการจราจรทางบก | มี | รายงาน | ราย | รายปี | จังหวัด | ตำรวจภูธรจังหวัด | ✓ | ✓ | ✓ | |
| 27 | ขนส่งและโลจิสติกส์ | จำนวนคนเจ็บอุบัติเหตุการจราจรทางบก | มี | รายงาน | ราย | รายปี | จังหวัด | ตำรวจภูธรจังหวัด | ✓ | | ✓ | |
| 28 | ขนส่งและโลจิสติกส์ | มูลค่าทรัพย์สินที่เสียหายอุบัติเหตุการจราจรทางบก | มี | รายงาน | บาท | รายปี | จังหวัด | ตำรวจภูธรจังหวัด | ✓ | | | |
| 29 | การค้าและราคา | ดัชนีราคาผู้บริโภคทั่วไป | มี | รายงาน | - | รายปี | จังหวัด | สำนักดัชนีเศรษฐกิจการค้า กระทรวงพาณิชย์ | ✓ | ✓ | | |
| 30 | การค้าและราคา | อัตราเงินเฟ้อ | มี | รายงาน | - | รายปี | จังหวัด | สำนักดัชนีเศรษฐกิจการค้า กระทรวงพาณิชย์ | ✓ | ✓ | | |
| 31 | เทคโนโลยีสารสนเทศและการสื่อสาร | จำนวนเลขหมายโทรศัพท์ที่มี | มี | ทะเบียน | หมายเลข | รายปี | จังหวัด | บริษัท ทีโอที จำกัด (มหาชน) | ✓ | | | |
| 32 | เทคโนโลยีสารสนเทศและการสื่อสาร | จำนวนเลขหมายโทรศัพท์ที่มีผู้เช่า | มี | ทะเบียน | หมายเลข | รายปี | จังหวัด | บริษัท ทีโอที จำกัด (มหาชน) | ✓ | | | |
| 33 | เทคโนโลยีสารสนเทศและการสื่อสาร | จำนวนประชากรอายุ 6 ปีขึ้นไป ที่ใช้อินเทอร์เน็ต | มี | สำรวจ | คน | รายปี | จังหวัด | สำนักงานสถิติแห่งชาติ | ✓ | ✓ | ✓ | |
| 34 | เทคโนโลยี | ครัวเรือนที่มี | มี | สำรวจ | ครัวเรือน | รายปี | จังหวัด | สำนักงานสถิติแห่งชาติ | ✓ | | | |

| ลำดับ | สาขา | รายการข้อมูลพื้นฐาน | มี/ไม่มีฐานข้อมูล | วิธีการเก็บรวบรวมข้อมูล | หน่วยวัด | ความถี่ของข้อมูล | ระดับการนำเสนอ | หน่วยงานผู้รับผิดชอบ | สมุดสถิติ | แผน 12 | SDG | อื่น ๆ |
|---|---|---|---|---|---|---|---|---|---|---|---|---|
| | สารสนเทศและการสื่อสาร | อุปกรณ์/เทคโนโลยีสารสนเทศและการสื่อสาร | | | | | | | | | | |
| 35 | การท่องเที่ยวและกีฬา | จำนวนนักท่องเที่ยว | มี | รายงาน | คน | รายปี | จังหวัด | กรมการท่องเที่ยว | ✓ | | | |
| 36 | การท่องเที่ยวและกีฬา | ระยะเวลาพำนักของนักท่องเที่ยว | มี | รายงาน | วัน | รายปี | จังหวัด | กรมการท่องเที่ยว | ✓ | | | |
| 37 | การท่องเที่ยวและกีฬา | ค่าใช้จ่ายเฉลี่ยของนักท่องเที่ยว | มี | รายงาน | บาท/คน/วัน | รายปี | จังหวัด | กรมการท่องเที่ยว | ✓ | | | |
| 38 | การท่องเที่ยวและกีฬา | รายได้ จากการท่องเที่ยว | มี | รายงาน | ล้านบาท | รายปี | จังหวัด | กรมการท่องเที่ยว | ✓ | | | |
| 39 | การเงิน การธนาคาร และการประกันภัย | ปริมาณเงินฝากของสถาบันการเงิน | มี | รายงาน | บาท | รายปี | จังหวัด | ธนาคารแห่งประเทศไทย | ✓ | | | |
| 40 | การเงิน การธนาคาร และการประกันภัย | ปริมาณสินเชื่อของสถาบันการเงิน | มี | รายงาน | บาท | รายปี | จังหวัด | ธนาคารแห่งประเทศไทย | ✓ | | | |
| 41 | การเงิน การธนาคาร และการประกันภัย | จำนวนสหกรณ์ภาคการเกษตร | มี | รายงาน | แห่ง | รายปี | จังหวัด อำเภอ | สำนักงานสหกรณ์จังหวัด | ✓ | | | |
| 42 | การเงิน การธนาคาร และการ | จำนวนสหกรณ์นอกภาคการเกษตร | มี | รายงาน | แห่ง | รายปี | จังหวัด อำเภอ | สำนักงานสหกรณ์จังหวัด | ✓ | | | |

| ลำดับ | สาขา | รายการข้อมูลพื้นฐาน | มี/ไม่มีฐานข้อมูล | วิธีการเก็บรวบรวมข้อมูล | หน่วยวัด | ความถี่ของข้อมูล | ระดับการนำเสนอ | หน่วยงานผู้รับผิดชอบ | สมุดสถิติ | แผน 12 | SDG | อื่น ๆ |
|---|---|---|---|---|---|---|---|---|---|---|---|---|
| | ประกันภัย | | | | | | | | | | | |
| 43 | การคลัง | รายรับขององค์กรปกครองส่วนท้องถิ่น | มี | รายงาน | บาท | รายปี | จังหวัด อำเภอ | สำนักงานส่งเสริมการปกครองส่วนท้องถิ่นจังหวัด | ✓ | | | |
| 44 | การคลัง | รายจ่ายขององค์กรปกครองส่วนท้องถิ่น | มี | รายงาน | บาท | รายปี | จังหวัด อำเภอ | สำนักงานส่งเสริมการปกครองส่วนท้องถิ่นจังหวัด | ✓ | | | |
| 45 | การคลัง | รายได้จากการจัดเก็บภาษีของกรมสรรพากร | มี | รายงาน | ล้านบาท | รายปี | จังหวัด อำเภอ | สำนักงานสรรพากรพื้นที่นครนายก | ✓ | ✓ | | |
| 46 | การคลัง | รายได้จากการจัดเก็บเงินภาษีของกรมสรรพสามิต | มี | รายงาน | บาท | รายปี | จังหวัด อำเภอ | สำนักงานสรรพสามิตพื้นที่นครนายก | ✓ | | | |
| 47 | ด้านเศรษฐกิจอื่น ๆ | จำนวนทะเบียนนิติบุคคลใหม่ | มี | ทะเบียน | ราย | รายปี | จังหวัด อำเภอ | สำนักงานพัฒนาธุรกิจการค้าจังหวัด | ✓ | ✓ | | |
| 48 | ด้านเศรษฐกิจอื่น ๆ | ทุนจดทะเบียน | มี | ทะเบียน | บาท | รายปี | จังหวัด อำเภอ | สำนักงานพัฒนาธุรกิจการค้าจังหวัด | ✓ | ✓ | | |

**(2) ข้อมูลสถิติด้านเศรษฐกิจ**

| ลำดับ | รายการข้อมูลพื้นฐาน | 2557 | 2558 | 2559 | 2560 | 2561 | 2562 |
|---|---|---|---|---|---|---|---|
| 1 | ผลิตภัณฑ์มวลรวมจังหวัด ณ ราคาประจำปี | 24,455 | 27,446 | 25,328 | 26,636 | 30,232 | - |
| 2 | ผลิตภัณฑ์มวลรวมจังหวัดต่อคนต่อปี | 94,081 | 102,052 | 92,629 | 103,227 | 116,717 | - |
| 3 | ผลิตภัณฑ์มวลรวมสาขาเกษตร | 6,129.59 | 5,478.73 | 5,170.27 | 5,752 | 6,360 | - |
| 4 | ผลิตภัณฑ์มวลรวมสาขาอุตสาหกรรม | 2,490.71 | 2,571.31 | 2,906.92 | 2,916 | 3,046 | - |
| 5 | ผลิตภัณฑ์มวลรวมสาขาขนส่ง สถานที่เก็บสินค้า และการคมนาคม | 1,046 | 1,079 | 773.78 | - | - | - |
| 6 | เนื้อที่การใช้ประโยชน์ทางการเกษตร | 616,265 | 616,769 | 616,530 | 616,452 | 616,315 | 726,246 |
| 7 | เนื้อที่นา | 457,268 | 457,423 | 515,702 | 515,441 | 515,441 | 515,440 |
| 8 | เนื้อที่พืชไร่ | - | 1,243 | 1,570 | 4,860 | 2,475 | 3,947 |
| 9 | เนื้อที่ไม้ผล และไม้ยืนต้น | - | 24,146 | 65,745 | 71,215 | 91,470 | 102,955 |
| 10 | เนื้อที่สวนผัก ไม้ดอก ไม้ประดับ | 9,672 | 9,814 | 11,450 | 13,401 | 18,952 | 21,243 |
| 11 | ผลผลิตข้าวนาปี | 230,653 | 205,133 | 200,408 | 208,550 | 207,797 | 201,355 |
| 12 | ผลผลิตข้าวนาปรัง | 162,852 | 108,852 | 55,996 | 100,434 | 109,130 | 104,670 |
| 13 | ผลผลิตข้าวนาปีเฉลี่ยต่อไร่ | 576 | 560 | 568 | 573 | 564 | 561 |
| 14 | ผลผลิตข้าวนาปรังเฉลี่ยต่อไร่ | 631 | 621 | 621 | 660 | 678 | 655 |
| 15 | จำนวนครัวเรือนที่มีการเพาะเลี้ยงสัตว์น้ำจืด | 2,920 | 3,409 | 2,637 | 3,062 | 3,541 | 2,888 |
| 16 | เนื้อที่ที่มีการเพาะเลี้ยงสัตว์น้ำจืด | 26,083 | 33,724.7 | 23,030.5 | 91,021.41 | 91,419 | 26,904 |
| 17 | ปริมาณการจับสัตว์น้ำจืด | 5,883,027 | 19,495.89 | 19,341.78 | 36,408.51 | 32,768 | 12,647 |
| 18 | มูลค่าการจับสัตว์น้ำจืด | 211,954,762 | 239,412,998 | 231,878,926 | | 26,126,000 | 252,946,490 |
| 19 | เงินกู้ของเกษตรกรลูกค้าธนาคารเพื่อการเกษตรและสหกรณ์การเกษตร | 4,194 | 2,702 | - | - | - | - |
| 20 | จำนวนสถานประกอบการอุตสาหกรรม | 322 | 293 | 298 | 299 | 295 | 168 |

| ลำดับ | รายการข้อมูลพื้นฐาน | 2557 | 2558 | 2559 | 2560 | 2561 | 2562 |
|---|---|---|---|---|---|---|---|
| 21 | จำนวนเงินทุน | 9,481,293,322 | 9,712,790,671 | 9,063,805,206 | 7,205,513,000 | 6,758,173,000 | 6,123,644,037 |
| 22 | จำนวนคนงานสถานประกอบการอุตสาหกรรม | 12,801 | 13,084 | 13,507 | 7,233 | 6,926 | 6,801 |
| 23 | จำนวนผู้ใช้ไฟฟ้า | 82,950 | 84,477 | 87,136 | 89,598 | 91,384 | 93,905 |
| 24 | จำนวนการจำหน่ายกระแสไฟฟ้า | 44.43 | 43.00 | 43.56 | 45.30 | 48 | 46 |
| 25 | จำนวนอุบัติเหตุการจราจรทางบก | 720 | 486 | 705 | 585 | 509 | 815 |
| 26 | จำนวนคนตายจากอุบัติเหตุการจราจรทางบก | 40 | 55 | 84 | 101 | 105 | 91 |
| 27 | จำนวนคนเจ็บอุบัติเหตุการจราจรทางบก | 304 | 582 | 748 | 724 | 561 | 785 |
| 28 | มูลค่าทรัพย์สินที่เสียหายอุบัติเหตุการจราจรทางบก | 1,175,000 | 3,672,500 | 21,400,000 | 404,000,000 | 402,000,000 | 364,000,000 |
| 29 | ดัชนีราคาผู้บริโภคทั่วไป | - | 106.5 | 99.8 | 101.24 | 102 | 101 |
| 30 | อัตราเงินเฟ้อ | - | -1.8 | -0.3 | 1.5 | - | 0 |
| 31 | จำนวนเลขหมายโทรศัพท์ที่มี | 28,344 | 28,344 | 28,513 | 26,384 | 26,360 | 13,888 |
| 32 | จำนวนเลขหมายโทรศัพท์ที่มีผู้เช่า | 11,693 | 10,300 | 8,474 | 7,692 | 6,852 | 4,202 |
| 33 | จำนวนประชากรอายุ 6 ปีขึ้นไป ที่ใช้อินเทอร์เน็ต | 60,331 | 87,080 | 103,260 | 124,334 | 148,757 | - |
| 34 | ครัวเรือนที่มีอุปกรณ์/เทคโนโลยีสารสนเทศและการสื่อสาร | 43,877 | 58,219 | 68,733 | 75,050 | - | - |
| 35 | จำนวนนักท่องเที่ยว | 1,442,653 | 1,582,358 | 1,652,117 | 1,739,288 | 884,014 | - |
| 36 | ระยะเวลาพำนักของนักท่องเที่ยว | 1.87 | 1.91 | 1.86 | 1.85 | 2.14 | - |
| 37 | ค่าใช้จ่ายเฉลี่ยของนักท่องเที่ยว | 1,482.23 | 1,564.71 | 1,626.07 | 1702.82 | - | - |
| 38 | รายได้จากการท่องเที่ยว | 5,034.10 | 5,847.40 | 6,230.56 | 6,844.21 | 7}497.90 | 7,691 |
| 39 | ปริมาณเงินฝากของสถาบันการเงิน | 14,704 | 15,309 | 16,500 | 17,662 | 17,808 | 18,893 |
| 40 | ปริมาณสินเชื่อของสถาบันการเงิน | 14,794 | 6,739 | 6,703 | 7,678 | 8,076 | 8,294 |
| 41 | จำนวนสหกรณ์ภาคการเกษตร | 15 | 15 | 16 | 15 | 13 | 13 |
| 42 | จำนวนสหกรณ์นอกภาคการเกษตร | 65 | 67 | 51 | 34 | 29 | 27 |
| 43 | รายรับขององค์กรปกครองส่วนท้องถิ่น | - | 2,167,262,966.63 | 2,301,001,648.54 | 3,019,615,778.33 | 226334276802 | 2,530,470.69 |

| ลำดับ | รายการข้อมูลพื้นฐาน | 2557 | 2558 | 2559 | 2560 | 2561 | 2562 |
|---|---|---|---|---|---|---|---|
| 44 | รายจ่ายขององค์กรปกครองส่วนท้องถิ่น | - | 1,879,409,263.88 | 1,566,966,917.38 | 1,845,830,533.91 | 1,779,806,640.48 | 2,088,156.19 |
| 45 | รายได้จากการจัดเก็บภาษีของกรมสรรพากร | 418,872,403 | 461,623,314 | 500,639,040 | 537,195,756.75 | -- | 627,830,000 |
| 46 | รายได้จากการจัดเก็บเงินภาษีของกรมสรรพสามิต | 9,301,012 | 10,290,906 | 9,571,820 | 8,710,910 | 10,304,674 | 11,971,222 |
| 47 | จำนวนทะเบียนนิติบุคคลใหม่ | - | 55 | 56 | 155 | 109 | 127 |
| 48 | ทุนจดทะเบียน | - | 57,800,000 | 391,200,000 | 2,566,077 | 1,903,030 | 184,959,999 |

**3.1.2 ด้านสังคม**

**(1) ผังรายการข้อมูลสถิติด้านสังคม**

| ลำดับ | สาขา | รายการข้อมูลพื้นฐาน | มี/ไม่มี ฐานข้อมูล | วิธีการเก็บรวบรวมข้อมูล | หน่วยวัด | ความถี่ของข้อมูล | ระดับการนำเสนอ | หน่วยงานผู้รับผิดชอบ | สมุดสถิติ | แผน 12 | SDG | อื่น ๆ |
|---|---|---|---|---|---|---|---|---|---|---|---|---|
| 1 | ประชากรศาสตร์ประชากรเคหะ | จำนวนประชากรจากการทะเบียน | มี | ทะเบียน | คน | รายปี | จังหวัด อำเภอ | กรมการปกครอง กระทรวงมหาดไทย | ✓ | | | |
| 2 | ประชากรศาสตร์ประชากรเคหะ | วัยเด็ก (0-14 ปี) | มี | ทะเบียน | คน | รายปี | จังหวัด อำเภอ | กรมการปกครอง กระทรวงมหาดไทย | ✓ | | | |
| 3 | ประชากรศาสตร์ประชากรเคหะ | วัยแรงงาน (15-59 ปี) | มี | ทะเบียน | คน | รายปี | จังหวัด อำเภอ | กรมการปกครอง กระทรวงมหาดไทย | ✓ | | | |
| 4 | ประชากรศาสตร์ประชากรเคหะ | วัยสูงอายุ (60 ปีขึ้นไป) | มี | ทะเบียน | คน | รายปี | จังหวัด อำเภอ | กรมการปกครอง กระทรวงมหาดไทย | ✓ | | | |
| 5 | ประชากรศาสตร์ประชากรเคหะ | อัตราการเปลี่ยนแปลงของประชากร | มี | ทะเบียน | ร้อยละ | รายปี | จังหวัด อำเภอ | กรมการปกครอง กระทรวงมหาดไทย | ✓ | | | |
| 6 | ประชากรศาสตร์ประชากรเคหะ | ความหนาแน่นของประชากร | มี | ทะเบียน | คน/ตร.กม. | รายปี | จังหวัด อำเภอ | กรมการปกครอง กระทรวงมหาดไทย | ✓ | | | |
| 7 | ประชากรศาสตร์ประชากรเคหะ | จำนวนบ้านจากการทะเบียน | มี | ทะเบียน | หลัง | รายปี | จังหวัด อำเภอ | กรมการปกครอง กระทรวงมหาดไทย | ✓ | | | |

| ลำดับ | สาขา | รายการข้อมูลพื้นฐาน | มี/ไม่มี ฐานข้อมูล | วิธีการเก็บรวบรวมข้อมูล | หน่วยวัด | ความถี่ของข้อมูล | ระดับการนำเสนอ | หน่วยงานผู้รับผิดชอบ | สมุดสถิติ | แผน 12 | SDG | อื่น ๆ |
|---|---|---|---|---|---|---|---|---|---|---|---|---|
| 8 | ประชากรศาสตร์ประชากรเคหะ | อัตราการเกิดมีชีพ | มี | ทะเบียน | ร้อยละ | รายปี | จังหวัด | สำนักงานสาธารณสุขจังหวัดนครนายก | ✓ | | | |
| 9 | ประชากรศาสตร์ประชากรเคหะ | จำนวนการจดทะเบียนสมรส | มี | ทะเบียน | ราย | รายปี | จังหวัด อำเภอ | ที่ทำการปกครองจังหวัดนครนายก | ✓ | ✓ | | |
| 10 | ประชากรศาสตร์ประชากรเคหะ | จำนวนการหย่า | มี | ทะเบียน | ราย | รายปี | จังหวัด อำเภอ | ที่ทำการปกครองจังหวัดนครนายก | ✓ | ✓ | | |
| 11 | ประชากรศาสตร์ประชากรเคหะ | ร้อยละของครัวเรือนที่เป็นเจ้าของบ้านและที่ดิน | มี | ทะเบียน | ร้อยละ | รายปี | จังหวัด | สำนักงานสถิติแห่งชาติ | ✓ | | | |
| 12 | แรงงาน | อัตราการมีงานทำ | มี | สำรวจ | ร้อยละ | รายไตรมาส | จังหวัด | สำนักงานสถิติแห่งชาติ | ✓ | ✓ | | |
| 13 | แรงงาน | อัตราการว่างงาน | มี | สำรวจ | ร้อยละ | รายไตรมาส | จังหวัด | สำนักงานสถิติแห่งชาติ | ✓ | | | |
| 14 | แรงงาน | ค่าจ้างขั้นต่ำ | มี | รายงาน | บาท/วัน | รายปี | จังหวัด | สำนักงานสวัสดิการและคุ้มครองแรงงานจังหวัด | ✓ | | ✓ | |
| 15* | แรงงาน | คนอายุมากกว่า 60 ปีเต็มขึ้นไป มีอาชีพและมีรายได้ | มี | ทะเบียน | คน | รายปี | ภาค | สำนักงานสถิติแห่งชาติ | | ✓ | | |
| 16* | การศึกษา | คะแนนเฉลี่ยสติปัญญา (IQ) เด็กนักเรียน | มี | ทะเบียน | คะแนน | รายปี | จังหวัด ประเทศ | กรมสุขภาพจิต กระทรวงสาธารณสุข | | ✓ | | |

| ลำดับ | สาขา | รายการข้อมูลพื้นฐาน | มี/ไม่มี ฐานข้อมูล | วิธีการเก็บรวบรวมข้อมูล | หน่วยวัด | ความถี่ของข้อมูล | ระดับการนำเสนอ | หน่วยงานผู้รับผิดชอบ | สมุดสถิติ | แผน 12 | SDG | อื่น ๆ |
|---|---|---|---|---|---|---|---|---|---|---|---|---|
| 17 | การศึกษา | อัตราส่วนนักเรียนต่อครู (ก่อนประถมศึกษา) | มี | ทะเบียน | ร้อยละ | รายปี | จังหวัด อำเภอ | สำนักงานส่งเสริมการปกครองส่วนท้องถิ่นจังหวัด สำนักงานเขตพื้นที่การศึกษาประถมศึกษา/มัธยมศึกษาเขต 7 | ✓ | | | |
| 18 | การศึกษา | อัตราส่วนนักเรียนต่อครู (ประถมศึกษา) | มี | ทะเบียน | ร้อยละ | รายปี | จังหวัด อำเภอ | สำนักงานส่งเสริมการปกครองส่วนท้องถิ่นจังหวัด สำนักงานเขตพื้นที่การศึกษาประถมศึกษา/มัธยมศึกษาเขต 7 | ✓ | | | |
| 19 | การศึกษา | อัตราส่วนนักเรียนต่อครู (มัธยมศึกษา) | มี | ทะเบียน | ร้อยละ | รายปี | จังหวัด อำเภอ | สำนักงานส่งเสริมการปกครองส่วนท้องถิ่นจังหวัด สำนักงานเขตพื้นที่การศึกษาประถมศึกษา/มัธยมศึกษาเขต 7 | ✓ | | | |
| 20 | การศึกษา | จำนวนนักเรียนที่ออกกลางคัน | มี | ทะเบียน | คน | รายปี | จังหวัด อำเภอ | สำนักงานเขตพื้นที่การศึกษามัธยมศึกษาเขต 7 | ✓ | | | |
| 21 | การศึกษา | จำนวนนักศึกษาระดับอาชีวศึกษาและอุดมศึกษา | มี | ทะเบียน | คน | รายปี | จังหวัด | สำนักงานคณะกรรมการการอุดมศึกษา | ✓ | | | |

| ลำดับ | สาขา | รายการข้อมูลพื้นฐาน | มี/ไม่มี ฐานข้อมูล | วิธีการเก็บรวบรวมข้อมูล | หน่วยวัด | ความถี่ของข้อมูล | ระดับการนำเสนอ | หน่วยงานผู้รับผิดชอบ | สมุดสถิติ | แผน 12 | SDG | อื่น ๆ |
|---|---|---|---|---|---|---|---|---|---|---|---|---|
| 22 | การศึกษา | จำนวนอาจารย์ในระดับอาชีวศึกษาและอุดมศึกษา | มี | ทะเบียน | คน | รายปี | จังหวัด | สำนักงานคณะกรรมการการอุดมศึกษา | ✓ | | | |
| 23 | การศึกษา | จำนวนผู้เรียน/นักศึกษาที่ลงทะเบียนเรียน ในสังกัดสำนักงานส่งเสริมการศึกษานอกระบบและการศึกษาตามอัธยาศัย | มี | ทะเบียน | คน | รายปี | จังหวัด | สำนักงานส่งเสริมการศึกษานอกระบบและการศึกษาตามอัธยาศัย | ✓ | | | |
| 24 | การศึกษา | จำนวนผู้เรียน/นักศึกษาที่สำเร็จการศึกษา ในสังกัดสำนักงานส่งเสริมการศึกษานอกระบบและการศึกษาตามอัธยาศัย | มี | ทะเบียน | คน | รายปี | จังหวัด | สำนักงานส่งเสริมการศึกษานอกระบบและการศึกษาตามอัธยาศัย | ✓ | | | |
| 25 | ศาสนา ศิลปะ และวัฒนธรรม | จำนวนวัด สำนักสงฆ์ โบสถ์คริสต์ มัสยิด | มี | ทะเบียน | แห่ง | รายปี | อำเภอ/จังหวัด | สำนักงานพระพุทธศาสนาจังหวัดนครนายก | ✓ | | | |
| 26 | ศาสนา ศิลปะ และวัฒนธรรม | จำนวนพระภิกษุและสามเณร | มี | ทะเบียน | รูป | รายปี | อำเภอ/จังหวัด | สำนักงานพระพุทธศาสนาจังหวัดนครนายก | ✓ | | | |

| ลำดับ | สาขา | รายการข้อมูลพื้นฐาน | มี/ไม่มี ฐานข้อมูล | วิธีการเก็บรวบรวมข้อมูล | หน่วยวัด | ความถี่ของข้อมูล | ระดับการนำเสนอ | หน่วยงานผู้รับผิดชอบ | สมุดสถิติ | แผน 12 | SDG | อื่น ๆ |
|---|---|---|---|---|---|---|---|---|---|---|---|---|
| 27 | สุขภาพ | จำนวนผู้ป่วยนอก | มี | ทะเบียน | คน | รายปี | จังหวัด | สำนักงานสาธารณสุขจังหวัดนครนายก | ✓ | | | |
| 28 | สุขภาพ | จำนวนผู้ป่วยใน | มี | ทะเบียน | คน | รายปี | จังหวัด | สำนักงานสาธารณสุขจังหวัดนครนายก | ✓ | | | |
| 29 | สุขภาพ | จำนวนสถานพยาบาลที่มีเตียงผู้ป่วยรับไว้ค้างคืน | มี | ทะเบียน | แห่ง | รายปี | จังหวัด | สำนักงานสาธารณสุขจังหวัดนครนายก | ✓ | | | |
| 30 | สุขภาพ | จำนวนเตียง | มี | ทะเบียน | เตียง | รายปี | จังหวัด | สำนักงานสาธารณสุขจังหวัดนครนายก | ✓ | | | |
| 31 | สุขภาพ | จำนวนประชากรต่อแพทย์ 1 คน | มี | รายงาน | คน | รายปี | จังหวัด | สำนักงานสาธารณสุขจังหวัดนครนายก | ✓ | ✓ | | |
| 32 | สุขภาพ | จำนวนประชากรต่อเภสัชกร 1 คน | มี | รายงาน | คน | รายปี | จังหวัด | สำนักงานสาธารณสุขจังหวัดนครนายก | ✓ | ✓ | | |
| 33 | สุขภาพ | จำนวนประชากรต่อพยาบาล 1 คน | มี | รายงาน | คน | รายปี | จังหวัด | สำนักงานสาธารณสุขจังหวัดนครนายก | ✓ | ✓ | | |
| 34* | สุขภาพ | อัตราการคลอดในผู้หญิงกลุ่มอายุ 15–19 ปี | มี | รายงาน | ร้อยละ | รายปี | จังหวัด | กรมอนามัย | | ✓ | | |
| 35* | สุขภาพ | อัตราการฆ่าตัวตาย | มี | รายงาน | ร้อยละ | รายปี | ประเทศ | กระทรวงสาธารณสุข | | ✓ | ✓ | |
| 36* | สุขภาพ | อัตราการเกิดมีชีพ | มี | รายงาน | ร้อยละ | รายปี | ภาค | กระทรวงสาธารณสุข | | | ✓ | |
| 37 | สวัสดิการสังคม | จำนวนผู้ประกันตนตามมาตรา 33 | มี | ทะเบียน | คน | รายปี | จังหวัด | สำนักงานประกันสังคม กระทรวงแรงงาน | ✓ | | | |

| ลำดับ | สาขา | รายการข้อมูลพื้นฐาน | มี/ไม่มี ฐานข้อมูล | วิธีการเก็บรวบรวมข้อมูล | หน่วยวัด | ความถี่ของข้อมูล | ระดับการนำเสนอ | หน่วยงานผู้รับผิดชอบ | สมุดสถิติ | แผน 12 | SDG | อื่น ๆ |
|---|---|---|---|---|---|---|---|---|---|---|---|---|
| 38* | สวัสดิการสังคม | จำนวนผู้ประกันตนตามมาตรา 40 | มี | ทะเบียน | คน | รายปี | ประเทศ | สำนักงานประกันสังคม กระทรวงแรงงาน | | ✓ | | |
| 39 | สวัสดิการสังคม | จำนวนลูกจ้างที่ประสบอันตรายหรือเจ็บป่วยจากการทำงาน | มี | ทะเบียน | คน | รายปี | จังหวัด | สำนักงานประกันสังคม กระทรวงแรงงาน | ✓ | | | |
| 40* | สวัสดิการสังคม | จำนวนเด็กที่ต้องดำรงชีพด้วยการเร่ร่อนขอทาน | มี | รายงาน | คน | รายปี | จังหวัด | กระทรวงการพัฒนาสังคมและความมั่นคงของมนุษย์ | | | | |
| 41* | สวัสดิการสังคม | จำนวนเยาวชนที่ต้องดำรงชีพด้วยการเร่ร่อน ขอทาน | มี | รายงาน | คน | รายปี | จังหวัด | กระทรวงการพัฒนาสังคมและความมั่นคงของมนุษย์ | | | | |
| 42* | สวัสดิการสังคม | จำนวนเด็กอยู่คนเดียวตามลำพัง/ไม่มีผู้ดูแล/ถูกทอดทิ้ง | มี | รายงาน | คน | รายปี | จังหวัด | กระทรวงการพัฒนาสังคมและความมั่นคงของมนุษย์ | | | | |
| 43* | สวัสดิการสังคม | จำนวนคนพิการที่มีบัตรประจำตัวคนพิการจำแนกตามความพิการ | มี | ทะเบียน | คน | รายปี | จังหวัด | กระทรวงการพัฒนาสังคมและความมั่นคงของมนุษย์ | | | | |
| 44 | รายได้รายจ่ายของครัวเรือน | รายได้เฉลี่ยต่อเดือนของครัวเรือน | มี | สำรวจ | บาท | รายปี | จังหวัด | สำนักงานสถิติแห่งชาติ | ✓ | ✓ | | |
| 45 | รายได้รายจ่ายของครัวเรือน | ค่าใช้จ่ายเฉลี่ยต่อเดือนของครัวเรือน | มี | สำรวจ | บาท | รายปี | จังหวัด | สำนักงานสถิติแห่งชาติ | ✓ | | | |

| ลำดับ | สาขา | รายการข้อมูลพื้นฐาน | มี/ไม่มี ฐานข้อมูล | วิธีการเก็บรวบรวมข้อมูล | หน่วยวัด | ความถี่ของข้อมูล | ระดับการนำเสนอ | หน่วยงานผู้รับผิดชอบ | สมุดสถิติ | แผน 12 | SDG | อื่น ๆ |
|---|---|---|---|---|---|---|---|---|---|---|---|---|
| 46 | รายได้รายจ่ายของครัวเรือน | หนี้สินเฉลี่ยต่อครัวเรือน | มี | สำรวจ | บาท | รายปี | จังหวัด | สำนักงานสถิติแห่งชาติ | ✓ | ✓ | | |
| 47 | รายได้รายจ่ายของครัวเรือน | ร้อยละของค่าใช้จ่ายต่อรายได้ | มี | สำรวจ | ร้อยละ | รายปี | จังหวัด | สำนักงานสถิติแห่งชาติ | ✓ | | | |
| 48* | รายได้รายจ่ายของครัวเรือน | สัมประสิทธิ์ความไม่เสมอภาค (Gini coefficient) ด้านรายได้ของครัวเรือน | มี | สำรวจ | ร้อยละ | รายปี | จังหวัด | สำนักงานสถิติแห่งชาติ | | ✓ | | |
| 49* | รายได้รายจ่ายของครัวเรือน | สัมประสิทธิ์ความไม่เสมอภาค (Gini coefficient) ด้านรายจ่ายเพื่อการอุปโภคบริโภคของครัวเรือน | มี | สำรวจ | ร้อยละ | รายปี | จังหวัด | สำนักงานสถิติแห่งชาติ | | ✓ | | |
| 50* | รายได้รายจ่ายของครัวเรือน | สัดส่วนคนจน เมื่อวัดด้านรายจ่ายเพื่อการอุปโภคบริโภค | มี | สำรวจ | ร้อยละ | รายปี | จังหวัด | สำนักงานสถิติแห่งชาติ | | | ✓ | |
| 51 | ยุติธรรม ความมั่นคง การเมือง และการปกครอง | จำนวนคดีอาญาที่ได้รับแจ้ง | มี | รายงาน | ราย | รายปี | จังหวัด | กองกำกับการตำรวจภูธรจังหวัด | ✓ | | | |
| 52 | ยุติธรรม ความมั่นคง การเมือง และการปกครอง | จำนวนคดีอาญาที่มีการจับกุม | มี | รายงาน | ราย | รายปี | จังหวัด | กองกำกับการตำรวจภูธรจังหวัด | ✓ | | | |

| ลำดับ | สาขา | รายการข้อมูลพื้นฐาน | มี/ไม่มี ฐานข้อมูล | วิธีการเก็บรวบรวมข้อมูล | หน่วยวัด | ความถี่ของข้อมูล | ระดับการนำเสนอ | หน่วยงานผู้รับผิดชอบ | สมุดสถิติ | แผน 12 | SDG | อื่น ๆ |
|---|---|---|---|---|---|---|---|---|---|---|---|---|
| 53* | ยุติธรรม ความมั่นคง การเมือง และการปกครอง | จำนวนคดีที่เกี่ยวข้องกับยาเสพติด | มี | รายงาน | คดี | รายปี | ประเทศ | สำนักงานป้องกันและปราบปรามยาเสพติด | | ✓ | | |

***หมายเหตุ :*** ** คือรายการที่เพิ่มเติม/นอกเหนือจากสมุดสถิติจังหวัด*

**(2) ข้อมูลสถิติด้านสังคม**

| ลำดับ | รายการข้อมูลพื้นฐาน | 2557 | 2558 | 2559 | 2560 | 2561 | 2562 |
|---|---|---|---|---|---|---|---|
| 1 | จำนวนประชากรจากการทะเบียน | 257,300 | 258,577 | 258,358 | 259,342 | 260,093 | 26,0751 |
| 2 | วัยเด็ก (0-14 ปี) | 42,970 | 42,590 | 42,154 | 41,956 | 41,459 | 40,700 |
| 3 | วัยแรงงาน (15-59 ปี) | 168,163 | 169,139 | 168,374 | 167,760 | 167,007 | 166,233 |
| 4 | วัยสูงายุ (60 ปีขึ้นไป) | 42,878 | 43,975 | 45,118 | 46,799 | 48,458 | 56,879 |
| 5 | อัตราการเปลี่ยนแปลงของประชากร | 0.47 | 0.50 | -0.08 | 0.38 | 0.29 | 1.32 |
| 6 | ความหนาแน่นของประชากร | 121 | 122 | 122 | 122 | 122 | 123 |
| 7 | จำนวนบ้านจากการทะเบียน | 90,756 | 92,701 | 94,340 | 95,955 | 97,550 | 99,423 |
| 8 | อัตราการเกิดมีชีพ | 13.9 | 13.5 | 12.9 | 14.0 | 12.20 | 11.30 |
| 9 | จำนวนการจดทะเบียนสมรส | 981 | 936 | 980 | 993 | 1,085 | 1,278 |
| 10 | จำนวนการหย่า | 493 | 463 | 451 | 494 | 493 | 519 |
| 11 | ร้อยละของครัวเรือนที่เป็นเจ้าของบ้านและที่ดิน | 82.3 | 79.00 | 82.20 | 66.2 | 72.33 | 73.0 |
| 12 | อัตราการมีงานทำ | 99.6 | 99.6 | 99.7 | 99.1 | 99.77 | 99.90 |
| 13 | อัตราการว่างงาน | 0.40 | 0.40 | 0.30 | 0.90 | 0.22 | 0.07 |
| 14 | ค่าจ้างขั้นต่ำ | 300 | 300 | 300 | 305 | 315 | 315 |

| ลำดับ | รายการข้อมูลพื้นฐาน | 2557 | 2558 | 2559 | 2560 | 2561 | 2562 |
|---|---|---|---|---|---|---|---|
| 15 | คนอายุมากกว่า 60 ปีเต็มขึ้นไป มีอาชีพและมีรายได้ | 13,467 | 16,073 | 15,075 | 15,977 | 18,240 | 17,818 |
| 16 | คะแนนเฉลี่ยสติปัญญา (IQ) เด็กนักเรียน | - | - | 97.13 (ม.ต้น) | - | - | |
| 17 | อัตราส่วนนักเรียนต่อครู (ก่อนประถมศึกษา) | 14 | 12 | 12 | 23 | 20 | 21 |
| 18 | อัตราส่วนนักเรียนต่อครู (ประถมศึกษา) | 26 | 27 | 27 | 15 | 18 | 18 |
| 19 | อัตราส่วนนักเรียนต่อครู (มัธยมศึกษา) | 13 | 14 | 14 | 17 | 33 | 19 |
| 20 | จำนวนนักเรียนที่ออกกลางคัน | 25 | 60 | 4 | 249 | 75 | 86 |
| 21 | จำนวนนักศึกษาระดับอาชีวศึกษา และอุดมศึกษา | 13,058 | 13,567 | 18,981 | 18,945 | 16,181 | 15,601 |
| 22 | จำนวนอาจารย์ในระดับอาชีวศึกษา และอุดมศึกษา | 1,961 | 1,886 | 1,364 | 1,289 | 1,054 | 756 |
| 23 | จำนวนผู้เรียน/นักศึกษาที่ลงทะเบียนเรียน ในสังกัดสำนักงานส่งเสริมการศึกษานอกระบบและการศึกษาตามอัธยาศัย | 10,309 | 17,707 | 16,449 | 17,951 | 24,065 | 16,343 |
| 24 | จำนวนผู้เรียน/นักศึกษาที่สำเร็จการศึกษา ในสังกัดสำนักงานส่งเสริมการศึกษานอกระบบและการศึกษาตามอัธยาศัย | 6,911 | 10,934 | 9,923 | 11,507 | 18,285 | 13,409 |
| 25 | จำนวนวัด สำนักสงฆ์ โบสถ์คริสต์ มัสยิด | 254 | 255 | 255 | 258 | 258 | 211 |
| 26 | จำนวนพระภิกษุและสามเณร | 2,091 | 2,028 | 1,956 | 1,772 | 1,900 | 1,810 |
| 27 | จำนวนผู้ป่วยนอก | 203,956 | 977,443 | 411,772 | 1,040,597 | 762,971 | 680,989 |
| 28 | จำนวนผู้ป่วยใน | 344,218 | 423,876 | 371,895 | 54,502 | 53,618 | 117,791 |
| 29 | จำนวนสถานพยาบาลที่มีเตียงผู้ป่วยรับไว้ค้างคืน | 6 | 6 | 6 | 6 | 6 | 6 |
| 30 | จำนวนเตียง | 862 | 847 | 843 | 939 | 963 | 938 |
| 31 | จำนวนประชากรต่อแพทย์ 1 คน | 1,061 | 1,002 | 975 | 894 | 735 | 652 |
| 32 | จำนวนประชากรต่อเภสัชกร 1 คน | 4,860 | 4,788 | 4,533 | 4,252 | 4,264 | 3,892 |
| 33 | จำนวนประชากรต่อพยาบาล 1 คน | 295 | 271 | 299 | 283 | 183 | 285 |
| 34 | อัตราการคลอดในผู้หญิงกลุ่มอายุ 15 – 19 ปี | 73.7 | 65.1 | - | - | - | - |
| 35 | อัตราการฆ่าตัวตาย | - | 0.005 | 0.008 | 0.005 | 0.004 | 0.006 |

| ลำดับ | รายการข้อมูลพื้นฐาน | 2557 | 2558 | 2559 | 2560 | 2561 | 2562 |
|---|---|---|---|---|---|---|---|
| 36 | อัตราการเกิดมีชีพ | 13.9 | 13.5 | 12.9 | 14.0 | 12.15 | 10.36 |
| 37 | จำนวนผู้ประกันตนตามมาตรา 33 | 21,113 | 22,157 | 22,502 | 23,288 | 26,349 | 26,498 |
| 38 | จำนวนผู้ประกันตนตามมาตรา 40 | 14,159 | 12,382 | 12,855 | 14,126 | 16,148 | 16,090 |
| 39 | จำนวนลูกจ้างที่ประสบอันตรายหรือเจ็บป่วยจากการทำงาน | 186 | 188 | 218 | 222 | 210 | 203 |
| 40 | จำนวนเด็กที่ต้องดำรงชีพด้วยการเร่ร่อน ขอทาน | - | 3 | 0 | 17 | - | - |
| 41 | จำนวนเยาวชนที่ต้องดำรงชีพด้วยการเร่ร่อน ขอทาน | - | 0 | 0 | 296 | - | - |
| 42 | จำนวนเด็กอยู่คนเดียวตามลำพัง/ไม่มีผู้ดูแล/ถูกทอดทิ้ง | - | 399 | 24 | 33 | - | - |
| 43 | จำนวนคนพิการที่มีบัตรประจำตัวคนพิการจำแนกตามความพิการ | 6,985 | 7,475 | 8,259 | 8,870 | - | 9,469 |
| 44 | รายได้เฉลี่ยต่อเดือนของครัวเรือน | - | 23,555 | - | 25,120 | - | 25,785 |
| 45 | ค่าใช้จ่ายเฉลี่ยต่อเดือนของครัวเรือน | - | 18,154 | 17,878 | 18,601 | 19,153 | 19,717 |
| 46 | หนี้สินเฉลี่ยต่อครัวเรือน | - | 144,657 | | 112,920 | - | 140,247 |
| 47 | ร้อยละของค่าใช้จ่ายต่อรายได้ | - | 77.1 | | 74.05 | - | 76.5 |
| 48 | สัมประสิทธิ์ความไม่เสมอภาค (Gini coefficient) ด้านรายได้ของครัวเรือน | - | 0.331 | - | 0.341 | - | 0.31 |
| 49 | สัมประสิทธิ์ความไม่เสมอภาค (Gini coefficient) ด้านรายจ่ายเพื่อการอุปโภคบริโภคของครัวเรือน | - | - | 0.17 | - | 0.17 | - |
| 50 | สัดส่วนคนจน เมื่อวัดด้านรายจ่ายเพื่อการอุปโภคบริโภค | 7.55 | 8.25 | 4.49 | 11.0 | - | - |
| 51 | จำนวนคดีอาญาที่ได้รับแจ้ง | 3,425 | 2,933 | 3,468 | 4,311 | 3,833 | 4,098 |
| 52 | จำนวนคดีอาญาที่มีการจับกุม | 3,751 | 3,121 | 3,816 | 4,750 | 3,775 | 4,210 |
| 53 | จำนวนคดีที่เกี่ยวข้องกับยาเสพติด | 2,825 | 2,120 | 2,327 | 2,334 | 3,166 | 2,555 |

### 3.1.3 ด้านทรัพยากรธรรมชาติและสิ่งแวดล้อม

**(1) ผังรายการข้อมูลสถิติด้านทรัพยากรธรรมชาติและสิ่งแวดล้อม**

| ลำดับ | สาขา | รายการข้อมูลพื้นฐาน | มี/ไม่มี ฐานข้อมูล | วิธีการเก็บรวบรวมข้อมูล | หน่วยวัด | ความถี่ของข้อมูล | ระดับการนำเสนอ | หน่วยงานผู้รับผิดชอบ | สมุดสถิติ | แผน 12 | SDG | อื่น ๆ |
|---|---|---|---|---|---|---|---|---|---|---|---|---|
| 1 | ทรัพยากรธรรมชาติและสิ่งแวดล้อม | จำนวนแหล่งน้ำ | มี | รายงาน | แห่ง | รายปี | จังหวัด อำเภอ | โครงการชลประทานนครนายก | ✓ | | | |
| 2 | ทรัพยากรธรรมชาติและสิ่งแวดล้อม | ปริมาณน้ำที่เก็บเฉลี่ยทั้งปี (แหล่งน้ำทุกประเภท) | มี | รายงาน | ลบ.ม. | รายปี | จังหวัด อำเภอ | โครงการชลประทานนครนายก | ✓ | | | |
| 3 | ทรัพยากรธรรมชาติและสิ่งแวดล้อม | ปริมาณขยะมูลฝอย | มี | รายงาน | ตันต่อวัน | รายปี | จังหวัด อำเภอ | กรมควบคุมมลพิษ กระทรวงทรัพยากรธรรมชาติและสิ่งแวดล้อม | ✓ | ✓ | | |
| 4 | ทรัพยากรธรรมชาติและสิ่งแวดล้อม | พื้นที่ป่า | มี | ทะเบียน | ไร่ | รายปี | จังหวัด | สำนักงานเศรษฐกิจการเกษตร | ✓ | ✓ | ✓ | |
| 5 | ทรัพยากรธรรมชาติและสิ่งแวดล้อม | พื้นที่ป่าไม้ต่อพื้นที่จังหวัด | มี | ทะเบียน | ร้อยละ | รายปี | จังหวัด | สำนักงานเศรษฐกิจการเกษตร | ✓ | ✓ | ✓ | |
| 6 | ทรัพยากรธรรมชาติและสิ่งแวดล้อม | ปริมาณฝนเฉลี่ยทั้งปี | มี | รายงาน | มิลลิเมตร | เดือน | จังหวัด | สถานีอุตุนิยมวิทยานครนายก | ✓ | | | |
| 7 | ทรัพยากรธรรมชาติและสิ่งแวดล้อม | กำลังการผลิตน้ำประปา | มี | รายงาน | ลบ.ม. | รายปี | จังหวัด อำเภอ | การประปาส่วนภูมิภาคจังหวัดนครนายก | ✓ | ✓ | | |
| 8 | ทรัพยากรธรรมชาติและสิ่งแวดล้อม | น้ำประปาที่ผลิตได้ | มี | รายงาน | ลบ.ม. | รายปี | จังหวัด อำเภอ | การประปาส่วนภูมิภาคจังหวัด | ✓ | ✓ | | |

| ลำดับ | สาขา | รายการข้อมูลพื้นฐาน | มี/ไม่มี ฐานข้อมูล | วิธีการ เก็บ รวบรวม ข้อมูล | หน่วยวัด | ความถี่ ของ ข้อมูล | ระดับการ นำเสนอ | หน่วยงาน ผู้รับผิดชอบ | สมุดสถิติ | แผน 12 | SDG | อื่น ๆ |
|---|---|---|---|---|---|---|---|---|---|---|---|---|
| 9 | ทรัพยากรธรรมชาติ และสิ่งแวดล้อม | ปริมาณน้ำประปาที่ จำหน่ายแก่ผู้ใช้ | มี | รายงาน | ลบ.ม. | รายปี | จังหวัด อำเภอ | การประปาส่วน ภูมิภาคจังหวัด | ✓ | ✓ | | |
| 10* | ทรัพยากรธรรมชาติ และสิ่งแวดล้อม | ดัชนีคุณภาพน้ำผิวดิน (WQI) | มี | รายงาน | ร้อยละ | ไตรมาส/ รายปี | จังหวัด ประเทศ | กรมควบคุมมลพิษ | | ✓ | | |
| 11* | ทรัพยากรธรรมชาติ และสิ่งแวดล้อม | ดัชนีคุณภาพอากาศ (AQI) | มี | รายงาน | ร้อยละ | ชั่วโมง | ประเทศ | กรมควบคุมมลพิษ | | ✓ | | |
| 12* | ทรัพยากรธรรมชาติ และสิ่งแวดล้อม | พื้นที่เพาะปลูกในเขต ชลประทาน | มี | รายงาน | ไร่ | สัปดาห์ | ประเทศ ภาค จังหวัด | กรมชลประทาน | | ✓ | | |
| 13* | ทรัพยากรธรรมชาติ และสิ่งแวดล้อม | จำนวนผู้ประสบภัย ธรรมชาติ | มี | รายงาน | คน | รายปี | ประเทศ | กรมป้องกันและ บรรเทาสาธารณภัย | | ✓ | | |
| 14* | ทรัพยากรธรรมชาติ และสิ่งแวดล้อม | มูลค่าความเสียหายจาก ภัยธรรมชาติ | มี | รายงาน | บาท | รายปี | ประเทศ | กรมป้องกันและ บรรเทาสาธารณภัย | | ✓ | | |

***หมายเหตุ :*** ** คือรายการที่เพิ่มเติม/นอกเหนือจากสมุดสถิติจังหวัดนครนายก*

**(2) ข้อมูลสถิติด้านทรัพยากรธรรมชาติและสิ่งแวดล้อม**

| ลำดับ | รายการข้อมูลพื้นฐาน | 2557 | 2558 | 2559 | 2560 | 2561 | 2562 |
|---|---|---|---|---|---|---|---|
| 1 | จำนวนแหล่งน้ำ | 8,748 | 8,643 | 8,849 | 8,617 | 8,945 | 8,945 |
| 2 | ปริมาณน้ำที่เก็บเฉลี่ยทั้งปี (แหล่งน้ำทุกประเภท) | 1,280,628,000 | 2,135,549,000 | 1,571,026,600 | 1,482,711,300 | 965,841,242 | 1,198,001,300 |
| 3 | ปริมาณขยะมูลฝอย | 252 | 256 | 239 | 241 | 238 | - |
| 4 | พื้นที่ป่า | 396,467 | 400,636 | 400,381 | 401,821 | 401,673 | 401,304 |
| 5 | พื้นที่ป่าไม้ต่อพื้นที่จังหวัด | 29.63 | 29.93 | 29.91 | 30.02 | 30.01 | 29.98 |
| 6 | ปริมาณฝนเฉลี่ยทั้งปี | 1,454.5 | 1,045 | 2,268.3 | 1,925.8 | 1720.06 | 983.20 |
| 7 | กำลังการผลิตน้ำประปา | - | 8,512,783 | 1,500 | 39,360 | 16,360 | 16,360 |
| 8 | น้ำประปาที่ผลิตได้ | - | 7,684,354 | 10,815,094 | 10,619,418 | 11,068,459 | 11,068,459 |
| 9 | ปริมาณน้ำประปาที่จำหน่ายแก่ผู้ใช้ | - | 5,755,350 | 6,226,162 | 6,449,435 | 6,819,843 | 6,819,843 |
| 10 | ดัชนีคุณภาพน้ำผิวดิน (WQI) | - | - | - | - | - | - |
| 11 | ดัชนีคุณภาพอากาศ (AQI) | - | - | - | - | - | - |
| 12 | พื้นที่เพาะปลูกในเขตชลประทาน | - | 399,860 | 366,052 | 362,304 | 397,222 | 381,551 |
| 13 | จำนวนผู้ประสบภัยธรรมชาติ | 306 | 907 | 213 | 2,452 | - | - |
| 14 | มูลค่าความเสียหายจากภัยธรรมชาติ | -- | - | - | - | - | - |

**3.2 ข้อมูลสถิติ ตัวชี้วัด ตามประเด็นการพัฒนาในแผนพัฒนาจังหวัดนครนายก พ.ศ.2561-2565 (ฉบับทบทวน)**

**(1) ผังข้อมูลสถิติ ตัวชี้วัด ตามประเด็นการพัฒนาในแผนพัฒนาจังหวัดนครนายก**

| ประเด็นการพัฒนาในแผนพัฒนาจังหวัด | เป้าประสงค์ | ตัวชี้วัด | รายการสถิติ | มี/ไม่มีฐานข้อมูล | วิธีการเก็บรวบรวมข้อมูล | หน่วยวัด | ความถี่ของข้อมูล | ระดับการนำเสนอ | หน่วยงานผู้รับผิดชอบ |
|---|---|---|---|---|---|---|---|---|---|
| **ประเด็นการพัฒนาที่ 1 :** ส่งเสริมการผลิตสินค้าเกษตรและผลิตภัณฑ์แปรรูปให้มีความปลอดภัยตรงกับความต้องการของตลาด | 1. การผลิตสินค้าเกษตรตัวใหม่ๆ ตามความต้องการของตลาดในลักษณะเป็นตลาดเฉพาะกลุ่ม (Niche Market) (เชิงรุก)<br>2. การผลิตสินค้าเกษตรพื้นฐานตามศักยภาพของพื้นที่ แต่สามารถทำให้เกษตรกรสามารถอยู่รอดได้ด้วยการลดต้นทุนและเพิ่มผลิตต่อไร่ (เชิงรับ)<br>3. การปรับเปลี่ยนพื้นที่การเกษตรที่ให้ผลตอบแทนไม่คุ้มค่าไปทำเกษตรแบบทฤษฎีใหม่ การท่องเที่ยวเชิงเกษตร การปศุสัตว์ฯลฯ<br>4. การแปรรูปเกษตรอุตสาหกรรมเพื่อสร้าง | 1. จำนวนแปลง / ฟาร์มผ่านการรับรองมาตรฐาน GAP ที่ได้รับการส่งเสริมพัฒนา | 1. จำนวนเกษตรกรที่ได้รับการสนับสนุนและพัฒนาความรู้เกี่ยวกับระบบการผลิตข้าวปลอดภัยให้ได้คุณภาพและมาตรฐาน GAP หรือที่เทียบเท่า GAP จังหวัด | มี | ทะเบียน | ไร่ | รายปี | จังหวัด | สนง.เกษตรจังหวัด |
| | | | 2. จำนวนพื้นที่ปลูกข้าวที่เข้าร่วมโครงการปลูกข้าวปลอดภัยของจังหวัด | มี | ทะเบียน | ไร่ | รายปี | จังหวัด | สนง.เกษตรจังหวัด |
| | | | 3. จำนวนพื้นที่ปลูกข้าวที่เข้าร่วมโครงการปลูกข้าวปลอดภัยของจังหวัด<u>ที่ได้รับการรับรองคุณภาพข้าว</u>ตามมาตรฐาน GAP หรือที่เทียบเท่า GAP จังหวัด | มี | ทะเบียน | ไร่ | รายปี | จังหวัด | สนง.เกษตรจังหวัด |

| ประเด็นการพัฒนาในแผนพัฒนาจังหวัด | เป้าประสงค์ | ตัวชี้วัด | รายการสถิติ | มี/ไม่มีฐานข้อมูล | วิธีการเก็บรวบรวมข้อมูล | หน่วยวัด | ความถี่ของข้อมูล | ระดับการนำเสนอ | หน่วยงานผู้รับผิดชอบ |
|---|---|---|---|---|---|---|---|---|---|
| | มูลค่าเพิ่ม<br>5. นำระบบข้อมูลสารสนเทศ นวัตกรรม มาใช้ในขั้นตอนการผลิต การแปรรูป การตลาด เพิ่มขึ้น | 2. ร้อยละของเกษตรรุ่นใหม่ (Young Smart) ได้รับการพัฒนาเป็น Smart Farmer | 4. จำนวนเกษตรกรที่ปลูกข้าวปลอดภัย | มี | ทะเบียน | ราย | รายปี | จังหวัด | สนง.เกษตรจังหวัดนครนายก |
| | | 3. ร้อยละเกษตรกรที่ผ่านการพัฒนานำองค์ความรู้ไปใช้ในการพัฒนาอาชีพ | 5. จำนวนเกษตรกรที่ได้รับการส่งเสริมจนมีแผนการผลิต และแผนการเก็บเกี่ยวที่เหมาะสม (Crop Zoning and planning) | มี | ทะเบียน | หลักเกณฑ์ | รายปี | จังหวัด | สนง.เกษตรจังหวัดนครนายก |
| | | | 6. จำนวนเกษตรกรและสมาชิกสหกรณ์ที่ได้รับการถ่ายทอดเทคโนโลยีและพัฒนาศักยภาพการผลิตข้าวข้าวปลอดภัยทั้งกระบวนการ | มี | ทะเบียน | ราย | รายปี | จังหวัด | สนง.เกษตรจังหวัดนครนายก |
| | | | 7. จำนวนเกษตรกรและโรงสีที่ได้รับการอบรม และพัฒนาความรู้เกี่ยวกับเทคโนโลยีหลังการเก็บเกี่ยวเพื่อสร้าง | มี | ทะเบียน | ราย/แห่ง | รายปี | จังหวัด | สนง.เกษตรจังหวัดนครนายก |

| ประเด็นการพัฒนาในแผนพัฒนาจังหวัด | เป้าประสงค์ | ตัวชี้วัด | รายการสถิติ | มี/ไม่มีฐานข้อมูล | วิธีการเก็บรวบรวมข้อมูล | หน่วยวัด | ความถี่ของข้อมูล | ระดับการนำเสนอ | หน่วยงานผู้รับผิดชอบ |
|---|---|---|---|---|---|---|---|---|---|
| | | | มูลค่าเพิ่มของผลผลิต | | | | | | |
| | | | 8. จำนวนศูนย์การเรียนรู้ และการถ่ายทอดเทคโนโลยีการผลิตข้าวปลอดภัย | มี | ทะเบียน | แห่ง | รายปี | จังหวัด | สนง.เกษตรจังหวัดนครนายก |
| | | 4. ร้อยละของมูลค่าผลผลิตมะยงชิดที่เพิ่มขึ้นต่อกิโลกรัม | -- | ไม่มี | | | | | |
| | | 5. ร้อยละของผลิตภัณฑ์แปรรูปอาหารเกษตรได้รับการรับรองมาตรฐาน | 9. จำนวนผลิตภัณฑ์จากข้าวที่เป็นเอกลักษณ์ของนครนายกที่ได้รับการรับรองมาตรฐาน เช่น มผช./OTOP 5 ดาว/GMP/HACCP เป็นต้น | มี | ทะเบียน | ผลิตภัณฑ์ | รายปี | จังหวัด | สนง.อุตสาหกรรมจังหวัดนครนายก สนง.เกษตรจังหวัดนครนายก |
| | | | 10. ร้อยละของระดับความพึงพอใจใน Brand และรูปแบบบรรจุภัณฑ์ของข้าวปลอดภัยและผลิตภัณฑ์จากข้าวปลอดภัยของจังหวัด | ไม่มี | | | | | |
| | | | 11. จำนวนรูปแบบบรรจุภัณฑ์และตรารับรองคุณภาพ (Quality Mark) | ไม่มี | | | | | |

| ประเด็นการพัฒนาในแผนพัฒนาจังหวัด | เป้าประสงค์ | ตัวชี้วัด | รายการสถิติ | มี/ไม่มีฐานข้อมูล | วิธีการเก็บรวบรวมข้อมูล | หน่วยวัด | ความถี่ของข้อมูล | ระดับการนำเสนอ | หน่วยงานผู้รับผิดชอบ |
|---|---|---|---|---|---|---|---|---|---|
| | | | ผลิตภัณฑ์จากข้าวปลอดภัยที่จังหวัดให้การรับรองและมีการขอแจ้งจดทรัพย์สินทางปัญญา | | | | | | |
| | | 6. ร้อยละที่เพิ่มขึ้นของรายได้จากการจำหน่ายสินค้า OTOP | 12. จำนวนการสั่งซื้อข้าวปลอดภัยจากการจัดงานแสดงสินค้าและ Road Show | ไม่มี | | | | | |
| | | | 13. มูลค่าการสั่งซื้อข้าวปลอดภัยจากการจัดงานแสดงสินค้าและ Road Show | ไม่มี | | | | | |
| | | | 14. จำนวนช่องทางการจำหน่ายข้าวปลอดภัยของจังหวัด | มี | รายงาน | ช่องทาง | รายปี | จังหวัด | สนง.พาณิชย์จังหวัด หอการค้าจังหวัด |
| **ประเด็นการพัฒนาที่ 2 :** ส่งเสริมและพัฒนาการท่องเที่ยวเชิงนิเวศ สุขภาพ วัฒนธรรม และการประชุมที่ได้มาตรฐาน | 1. พัฒนาการท่องเที่ยวกลางแจ้ง การผจญภัยเชิงนิเวศ สุขภาพ วิถีชุมชน วัฒนธรรม สำหรับคนทุกวัยที่ได้มาตรฐาน 2. เพิ่มแหล่งพักผ่อนเพิ่มพลังตามความ | 1. ร้อยละที่เพิ่มขึ้นของรายได้ด้านการท่องเที่ยว | 1. จำนวนธุรกิจบริการที่เกี่ยวเนื่องกับการท่องเที่ยว เช่น สปา ร้านอาหาร ที่ได้รับมาตรฐาน | มี | รายงาน | แห่ง | รายปี | จังหวัด | สนง. ท่องเที่ยว และกีฬา |
| | | | 2. จำนวนร้านอาหารที่ได้รับมาตราฐาน | มี | รายงาน | แห่ง | รายปี | จังหวัด | สนง. สาธารณะสุขจังหวัดนครนายก |

| ประเด็นการพัฒนาในแผนพัฒนาจังหวัด | เป้าประสงค์ | ตัวชี้วัด | รายการสถิติ | มี/ไม่มีฐานข้อมูล | วิธีการเก็บรวบรวมข้อมูล | หน่วยวัด | ความถี่ของข้อมูล | ระดับการนำเสนอ | หน่วยงานผู้รับผิดชอบ |
|---|---|---|---|---|---|---|---|---|---|
| | ต้องการของผู้ประกอบการเขตพัฒนาเศรษฐกิจพิเศษภาคตะวันออก กรุงเทพมหานคร และปริมณฑล<br>3. สามารถตอบสนองความต้องการของนักท่องเที่ยวที่มีการเปลี่ยนแปลงอย่างรวดเร็ว<br>4. นักท่องเที่ยวจะกลับมาท่องเที่ยวนครนายกซ้ำ และเพิ่มจำนวนวันในการพักและค่าใช้จ่าย รวมทั้งมีการกระจายรายได้การท่องเที่ยวสู่ชุมชน | | 3.จำนวนสินค้าของฝากและของที่ระลึกได้รับการรับรองมาตรฐาน (เช่น OTOP 5 ดาว เป็นต้น) | มี | รายงาน | ชนิด | รายปี | จังหวัด | สนง.พัฒนาชุมชนจังหวัดนครนายก |
| | | | 4. มูลค่าสินค้าของฝากและของที่ระลึก | มี | รายงาน | ล้านบาท | รายปี | จังหวัด | สนง.พัฒนาชุมชนจังหวัดนครนายก |
| | | | 5. จำนวนที่พัก / โรงแรมที่มีการจำหน่ายผลิตภัณฑ์ชุมชน | มี | รายงาน | แห่ง | รายปี | จังหวัด | สนง.พัฒนาชุมชนจังหวัดนครนายก |
| | | | 6. จำนวนโรงแรมรีสอร์ทและเกตเฮาส์ทั้งหมด | มี | รายงาน | แห่ง | รายปี | จังหวัด | ที่ทำการปกครองจังหวัดนครนายก |
| | | | 7. จำนวนโรงแรม / รีสอร์ทและเกตเฮาส์แยกตามประเภทดาว | มี | รายงาน | แห่ง | รายปี | จังหวัด | ที่ทำการปกครองจังหวัดนครนายก |
| | | | 8. ราคาต่อคืนแยกตามประเภทห้องพัก | มี | รายงาน | บาท | รายปี | จังหวัด | ที่ทำการปกครองจังหวัดนครนายก |
| | | | 9. จำนวนเครือข่ายการท่องเที่ยวโดยชุมชน | มี | รายงาน | เครือข่าย | รายปี | จังหวัด | สนง.ท่องเที่ยวและกีฬาจังหวัดนครนายก |
| | | | 10. จำนวนเครือข่ายผู้ประกอบการท่องเที่ยวของจังหวัด | มี | รายงาน | เครือข่าย | รายปี | จังหวัด | สนง.ท่องเที่ยวและกีฬาจังหวัดนครนายก |

| ประเด็นการพัฒนาในแผนพัฒนาจังหวัด | เป้าประสงค์ | ตัวชี้วัด | รายการสถิติ | มี/ไม่มีฐานข้อมูล | วิธีการเก็บรวบรวมข้อมูล | หน่วยวัด | ความถี่ของข้อมูล | ระดับการนำเสนอ | หน่วยงานผู้รับผิดชอบ |
|---|---|---|---|---|---|---|---|---|---|
| | | | 11. จำนวนผู้ประกอบการด้านการท่องเที่ยวที่ได้รับการพัฒนาศักยภาพ | มี | รายงาน | ราย | รายปี | จังหวัด | สนง.ท่องเที่ยวและกีฬาจังหวัดนครนายก |
| | | | 12. จำนวนผู้ประกอบการด้านที่พัก/โรงแรมทั้งหมดในจังหวัด | มี | รายงาน | ราย | รายปี | จังหวัด | สนง.ท่องเที่ยวและกีฬาจังหวัดนครนายก |
| | | | 13. จำนวนกิจกรรมของกลุ่มผู้ประกอบการด้านที่พัก/โรงแรม เช่น การจัด ROAD SHOW | มี | รายงาน | โครงการ/กิจกรรม | รายปี | จังหวัด | ททท.สำนักงานนครนายก |
| | | | 14. ความหลากหลายของผู้ประกอบการด้านท่องเที่ยวและธุรกิจที่เกี่ยวข้องที่มีการรวมกลุ่มกัน | มี | รายงาน | กลุ่ม | รายปี | จังหวัด | ททท.สำนักงานนครนายก |
| | | | 15. จำนวนกิจกรรมการท่องเที่ยวของจังหวัดในแต่ละปี | มี | รายงาน | โครงการ/กิจกรรม | รายปี | จังหวัด | สนง.ท่องเที่ยวและกีฬาจังหวัดนครนายก |
| | | | 16. จำนวนกิจกรรม/สันทนาการที่ที่พัก/โรงแรมจัด | มี | รายงาน | โครงการ/กิจกรรม | รายปี | จังหวัด | สนง.ท่องเที่ยวและกีฬาจังหวัดนครนายก |
| | | 2.ร้อยละที่เพิ่มขึ้นของจำนวนนักท่องเที่ยว | 19.จำนวนนักท่องเที่ยวทั้งหมด | มี | รายงาน | ราย | รายปี | จังหวัด | สนง.ท่องเที่ยวและกีฬาจังหวัด |

| ประเด็นการพัฒนาในแผนพัฒนาจังหวัด | เป้าประสงค์ | ตัวชี้วัด | รายการสถิติ | มี/ไม่มีฐานข้อมูล | วิธีการเก็บรวบรวมข้อมูล | หน่วยวัด | ความถี่ของข้อมูล | ระดับการนำเสนอ | หน่วยงานผู้รับผิดชอบ |
|---|---|---|---|---|---|---|---|---|---|
| | | | (รวมทั้งจังหวัด) | | | | | | นครนายก |
| | | | 20. จำนวนนักท่องเที่ยวที่พักค้างคืนทั้งหมด | มี | รายงาน | ราย | รายปี | จังหวัด | สนง.ท่องเที่ยวและกีฬาจังหวัดนครนายก |
| | | | 21. จำนวนนักท่องเที่ยวแยกประเภท คนไทย/คนต่างประเทศ | มี | รายงาน | ราย | รายปี | จังหวัด | สนง.ท่องเที่ยวและกีฬาจังหวัดนครนายก |
| | | | 22. จำนวนผู้เยี่ยมเยือน (มาเที่ยวและไม่ค้างคืน) แยกประเภทคนไทย/คนต่างประเทศ | มี | รายงาน | ราย | รายปี | จังหวัด | สนง.ท่องเที่ยวและกีฬาจังหวัดนครนายก |
| | | | 23. จำนวนวันพักเฉลี่ยของนักท่องเที่ยว | มี | รายงาน | วัน/คน | รายปี | จังหวัด | สนง.ท่องเที่ยวและกีฬาจังหวัดนครนายก |
| | | 3. จำนวนบุคลากรทางการท่องเที่ยวที่ได้รับการพัฒนา | 24. จำนวนบุคลากรด้านการท่องเที่ยวแยกตามตำแหน่ง | มี | รายงาน | ราย | รายปี | จังหวัด | ที่ทำการปกครองจังหวัด |
| | | | 25. จำนวนบุคลากรที่ให้บริการสถานที่พัก/โรงแรมที่ได้รับการพัฒนาศักยภาพ | มี | รายงาน | ราย | รายปี | จังหวัด | สนง.ท่องเที่ยวและกีฬาจังหวัดนครนายก |

| ประเด็นการพัฒนาในแผนพัฒนาจังหวัด | เป้าประสงค์ | ตัวชี้วัด | รายการสถิติ | มี/ไม่มีฐานข้อมูล | วิธีการเก็บรวบรวมข้อมูล | หน่วยวัด | ความถี่ของข้อมูล | ระดับการนำเสนอ | หน่วยงานผู้รับผิดชอบ |
|---|---|---|---|---|---|---|---|---|---|
| | | | 26. จำนวนบุคลากรที่ให้บริการสถานที่พัก/โรงแรมทั้งหมด | มี | รายงาน | ราย | รายปี | จังหวัด | สนง.ท่องเที่ยวและกีฬาจังหวัดนครนายก |
| | | | 27. จำนวนผู้ประกอบการด้านการท่องเที่ยวที่ได้รับการพัฒนาศักยภาพ | มี | รายงาน | ราย | รายปี | จังหวัด | สนง.ท่องเที่ยวและกีฬาจังหวัดนครนายก |
| | | | 28. จำนวนผู้ประกอบการด้านที่พัก/โรงแรมทั้งหมดในจังหวัด | มี | รายงาน | ราย | รายปี | จังหวัด | สนง.ท่องเที่ยวและกีฬาจังหวัดนครนายก |
| | | | 29. จำนวนมัคคุเทศก์ท้องถิ่น/ผู้นำเที่ยวที่ได้รับอนุญาตเป็นมัคคุเทศน์/ผู้นำเที่ยว | มี | รายงาน | ราย | รายปี | จังหวัด | สนง.ท่องเที่ยวและกีฬาจังหวัดนครนายก |
| | | 4. จำนวนช่องทางที่มีการประชาสัมพันธ์ | 30.จำนวนกิจกรรมการท่องเที่ยวของจังหวัดในแต่ละปี | มี | รายงาน | โครงการ/กิจกรรม | รายปี | จังหวัด | สนง.ท่องเที่ยวและกีฬาจังหวัดนครนายก |
| | | | 31.จำนวนกิจกรรม/สันทนาการที่ที่พัก/โรงแรมจัด | มี | รายงาน | โครงการ/กิจกรรม | รายปี | จังหวัด | สนง.ท่องเที่ยวและกีฬาจังหวัดนครนายก |
| | | | 32.จำนวนที่พัก/โรงแรมที่มีการใช้สื่อสมัยใหม่ เช่น | มี | รายงาน | แห่ง | รายปี | จังหวัด | ททท. สำนักงานนครนายก |

| ประเด็นการพัฒนาในแผนพัฒนาจังหวัด | เป้าประสงค์ | ตัวชี้วัด | รายการสถิติ | มี/ไม่มีฐานข้อมูล | วิธีการเก็บรวบรวมข้อมูล | หน่วยวัด | ความถี่ของข้อมูล | ระดับการนำเสนอ | หน่วยงานผู้รับผิดชอบ |
|---|---|---|---|---|---|---|---|---|---|
| | | | facebook | | | | | | |
| | | | 33. จำนวนของสถานที่พัก/โรงแรมที่มีการให้บริการการสำรองที่พักผ่านทางระบบ Internet | มี | รายงาน | แห่ง | รายปี | จังหวัด | ที่ทำการปกครองจังหวัด |
| | | | 34. จำนวนสถานที่พัก/โรงแรมที่มีการให้บริการระบบ Wifi | มี | รายงาน | แห่ง | รายปี | จังหวัด | ที่ทำการปกครองจังหวัด |
| | | | 35. จำนวนเครือข่ายผู้ประกอบการท่องเที่ยวของจังหวัด | มี | รายงาน | เครือข่าย | รายปี | จังหวัด | สนง.ท่องเที่ยวและกีฬาจังหวัดนครนายก |
| | | 5. จำนวนภูมิปัญญาท้องถิ่น และขอขึ้นทะเบียนมรดกภูมิปัญญาและวัฒนธรรม | - | ไม่มี | | | | | |
| **ประเด็นการพัฒนาที่ 3** : พัฒนาความรู้และทักษะในการประกอบอาชีพของประชาชน รวมถึงจัดเตรียมโครงสร้างพื้นฐานให้บริการประชาชนอย่างเป็นระบบ | 1. มีระบบโครงสร้างพื้นฐานและสาธารณูปโภคมาตรฐาน<br>2. ประชาชนมีสุขภาพดีและมีความปลอดภัยในชีวิตและทรัพย์สิน | 1. ร้อยละของเส้นทางการคมนาคมที่ได้รับการปรับปรุงให้ได้มาตรฐาน | 1.เส้นทางถนนที่มีสภาพชำรุด ไม่สมบูรณ์ | มี | รายงาน | เส้นทาง | รายปี | จังหวัด | ทางหลวงชนบทจังหวัดนครนายก |
| | | | 2.จำนวนท่ารถและจุดจอดรถโดยสารสาธารณะ | มี | รายงาน | แห่ง | รายปี | จังหวัด | ขนส่งจังหวัดนครนายก |
| | | 2. ร้อยละของครัวเรือนที่เข้าถึงน้ำประปา | - | ไม่มี | | | | | |

| ประเด็นการพัฒนาในแผนพัฒนาจังหวัด | เป้าประสงค์ | ตัวชี้วัด | รายการสถิติ | มี/ไม่มีฐานข้อมูล | วิธีการเก็บรวบรวมข้อมูล | หน่วยวัด | ความถี่ของข้อมูล | ระดับการนำเสนอ | หน่วยงานผู้รับผิดชอบ |
|---|---|---|---|---|---|---|---|---|---|
| เพื่อให้ชุมชนมีความเข้มแข็ง รวมทั้งเสริมสร้างความมั่นคงในสังคมให้มีความสุข | 3. ประชาชนมีความรู้และทักษะในการประกอบอาชีพ | 3. ร้อยละของครัวเรือนที่เข้าถึงไฟฟ้า | - | ไม่มี | | | | | |
| | | 4. การตายด้วยโรคสำคัญลดลง<br>4.1 อัตราตายจากโรคหลอดเลือดหัวใจไม่เกิน 27 ต่อแสนประชากร<br>4.2 อัตราตายของผู้ป่วยโรคหลอดเลือดสมอง ในโรงพยาบาลน้อยกว่าร้อยละ 7<br>4.3 อัตราตายจากโรคมะเร็งตับไม่เกิน 26 ต่อประชากรแสนคน | - | ไม่มี | | | | | |
| | | 5. ร้อยละที่ลดลงของคดีอุกฉกรรจ์และสะเทือนขวัญ | 3. จำนวนคดีอาชญากรรมที่เกิดขึ้น | มี | รายงาน | คดี | รายปี | จังหวัด | ตำรวจภูธรจังหวัดนครนายก |
| | | | 4. จำนวนคดีที่จับกุมได้ | มี | รายงาน | คดี | รายปี | จังหวัด | ตำรวจภูธรจังหวัดนครนายก |
| | | | 5. จำนวนและประเภทการร้องเรียนของนักท่องเที่ยว | มี | รายงาน | เรื่อง | รายปี | จังหวัด | ศูนย์ดำรงธรรมจังหวัดนครนายก |

| ประเด็นการพัฒนาในแผนพัฒนาจังหวัด | เป้าประสงค์ | ตัวชี้วัด | รายการสถิติ | มี/ไม่มีฐานข้อมูล | วิธีการเก็บรวบรวมข้อมูล | หน่วยวัด | ความถี่ของข้อมูล | ระดับการนำเสนอ | หน่วยงานผู้รับผิดชอบ |
|---|---|---|---|---|---|---|---|---|---|
| | | | 6. จำนวนการร้องเรียนจากการบริการโรงแรม/ที่พัก | มี | รายงาน | เรื่อง | รายปี | จังหวัด | ททท.จังหวัดนครนายก |
| | | 6. อัตราการเสียชีวิตของอุบัติเหตุต่อประชากรแสนคน | 7. จำนวนกิจกรรมรณรงค์เพื่อลดการเกิดอุบัติเหตุต่อปี | มี | รายงาน | โครงการ/กิจกรรม | รายปี | จังหวัด | ตำรวจภูธรจังหวัดนครนายก |
| | | | 8. จำนวนผู้เสียชีวิตจากอุบัติเหตุทั้งหมด | มี | รายงาน | คน | รายปี | จังหวัด | ตำรวจภูธรจังหวัดนครนายก |
| | | | 9. จำนวนจุดตรวจช่วงเทศกาลสงกรานต์ /ปีใหม่ | มี | รายงาน | แห่ง | รายปี | จังหวัด | ตำรวจภูธรจังหวัดนครนายก |
| | | | 10. จำนวนผู้ประสบอุบัติเหตุบนท้องถนน | มี | รายงาน | คน | รายปี | จังหวัด | ตำรวจภูธรจังหวัดนครนายก |
| | | | 11.จำนวนครั้งของการเกิดอุบัติเหตุบนท้องถนน | มี | รายงาน | ครั้ง | รายปี | จังหวัด | ตำรวจภูธรจังหวัดนครนายก |
| | | 7. ร้อยละอัตราการจับกุมคดียาเสพติด | - | ไม่มี | | | | | |
| | | 8. สถิติการประสบอันตรายจากการทำงานลดลง ไม่น้อยกว่าร้อยละ 5 | 14. จำนวนครั้งในการเกิดอุบัติเหตุในสถานประกอบการ | มี | รายงาน | ครั้ง | รายปี | จังหวัด | สนง.สวัสดิการและคุ้มครองแรงงานจังหวัด |
| | | | 15. จำนวนแรงงานที่ได้รับอุบัติเหตุจากการทำงานในสถานประกอบการ | มี | รายงาน | ราย | รายปี | จังหวัด | สนง.สวัสดิการและคุ้มครองแรงงานจังหวัด |

| ประเด็นการพัฒนาในแผนพัฒนาจังหวัด | เป้าประสงค์ | ตัวชี้วัด | รายการสถิติ | มี/ไม่มีฐานข้อมูล | วิธีการเก็บรวบรวมข้อมูล | หน่วยวัด | ความถี่ของข้อมูล | ระดับการนำเสนอ | หน่วยงานผู้รับผิดชอบ |
|---|---|---|---|---|---|---|---|---|---|
| | | 9. ร้อยละของประชากรที่เข้าถึง Internet | 16. จำนวนครัวเรือนที่มีการใช้ Internet | มี | รายงาน | ร้อยละ | รายปี | จังหวัด | สำนักงานสถิติจังหวัดนครนายก |
| | | 10. จำนวนคะแนนเฉลี่ยการทดสอบ O-net | - | ไม่มี | | | | | |
| **ประเด็นการพัฒนาที่ 4 :** อนุรักษ์ ฟื้นฟู และบริหารจัดการทรัพยากร ธรรมชาติและสิ่งแวดล้อม ให้เกิดความสมดุลต่อระบบนิเวศ โดยประชาชนมีส่วนร่วม | 1. ประชาชนมีส่วนร่วมในการรักษาทรัพยากรธรรมชาติและสิ่งแวดล้อมอย่างยั่งยืน<br>2. ประชาชนทุกภาคส่วนให้ความสำคัญกับการประหยัดพลังงาน การใช้พลังงานสะอาด และการนำของเสียด้านการเกษตรมาเป็นพลังงานทดแทน | 1. ประเภทคุณภาพน้ำของแม่น้ำนครนายก | - | ไม่มี | | | | | |
| | | 2. จำนวนผู้เข้าร่วมกิจกรรมฟื้นฟูสิ่งแวดล้อม | 1. จำนวนผู้เข้ารับการอบรมให้มีความรู้เกี่ยวกับการบริหารจัดการขยะ | มี | รายงาน | ราย | รายปี | จังหวัด | สนง.ท้องถิ่นจังหวัดนครนายก |
| | | | 2. จำนวนกิจกรรมรณรงค์ส่งเสริมให้เด็ก/เยาวชน ให้ความรู้เกี่ยวกับการบริหารจัดการขยะ | มี | รายงาน | โครงการ/กิจกรรม | รายปี | จังหวัด | สนง.ท้องถิ่นจังหวัดนครนายก |
| | | | 3. จำนวนกิจกรรมส่งเสริมให้ผู้ประกอบการมีจิตสำนึกรับผิดชอบในการกำจัดขยะ | มี | รายงาน | กิจกรรม | รายปี | จังหวัด | สนง.ท้องถิ่นจังหวัดนครนายก |

| ประเด็นการพัฒนาในแผนพัฒนาจังหวัด | เป้าประสงค์ | ตัวชี้วัด | รายการสถิติ | มี/ไม่มีฐานข้อมูล | วิธีการเก็บรวบรวมข้อมูล | หน่วยวัด | ความถี่ของข้อมูล | ระดับการนำเสนอ | หน่วยงานผู้รับผิดชอบ |
|---|---|---|---|---|---|---|---|---|---|
| | | | 4. จำนวนครัวเรือนที่คนในครัวเรือนมีส่วนร่วมทำกิจกรรมสาธารณะเพื่อประโยชน์ของชุมชนหรือท้องถิ่น | มี | รายงาน | ครัวเรือน | รายปี | จังหวัด | สนง.พัฒนาชุมชนจังหวัดนครนายก |
| | | 3. จำนวนชุมชนหรือกลุ่มผลิตภัณฑ์ชุมชน มีการใช้พลังงานทดแทนเพิ่มขึ้น | 5. ปริมาณขยะมูลฝอยที่ใช้ทำปุ๋ยหมัก | มี | สำรวจ | ตัน/ปี | รายปี | จังหวัด | สนง.ท้องถิ่นจังหวัดนครนายก |
| | | 4. ร้อยละที่เพิ่มขึ้นของการปลูกป่าและพื้นที่สีเขียว | - | ไม่มี | | | | | |
| | | 5. ร้อยละของขยะมูลฝอยที่ส่งเข้าสู่ระบบกำจัดขยะมีจำนวนลดลงเมื่อเปรียบเทียบกับปีที่ผ่านมา | 6. ปริมาณขยะในปัจจุบัน | มี | รายงาน | ตัน/ปี | รายปี | จังหวัด | สนง.ทรัพยากรธรรมชาติและสิ่งแวดล้อม |
| | | | 7. ปริมาณการทิ้งขยะต่อวันต่อคน | มี | รายงาน | กิโลกรัม | รายปี | จังหวัด | สนง.ทรัพยากรธรรมชาติและสิ่งแวดล้อม |
| | | | 8. ปริมาณการทิ้งขยะต่อวันต่อครัวเรือน | มี | รายงาน | กิโลกรัม | รายปี | จังหวัด | สนง.ทรัพยากรธรรมชาติและสิ่งแวดล้อม |

| ประเด็นการพัฒนาในแผนพัฒนาจังหวัด | เป้าประสงค์ | ตัวชี้วัด | รายการสถิติ | มี/ไม่มีฐานข้อมูล | วิธีการเก็บรวบรวมข้อมูล | หน่วยวัด | ความถี่ของข้อมูล | ระดับการนำเสนอ | หน่วยงานผู้รับผิดชอบ |
|---|---|---|---|---|---|---|---|---|---|
| | | | 9. ปริมาณขยะมูลฝอยที่ได้รับการกำจัด | มี | รายงาน | ตัน/ปี | รายปี | จังหวัด | สนง. ทรัพยากรธรรมชาติและสิ่งแวดล้อม |
| | | | 10. ปริมาณขยะมูลฝอยที่เข้าสู่ระบบการกำจัดขยะทั้งหมด | มี | รายงาน | ตัน/วัน | รายปี | จังหวัด | สนง.ท้องถิ่นจังหวัดนครนายก |
| | | | 11. ปริมาณขยะมูลฝอยที่ถูกคัดแยก | มี | รายงาน | ตัน/วัน | รายปี | จังหวัด | สนง.ท้องถิ่นจังหวัดนครนายก |
| | | | 12. จำนวนร้านรับซื้อของเก่า (กระดาษ ขวดพลาสติก กระป๋อง) | มี | ทะเบียน | ร้าน | รายปี | จังหวัด | ปกครองจังหวัดนครนายก |
| | | | 13. ปริมาณขยะมูลฝอยที่ใช้ทำปุ๋ยหมัก | มี | สำรวจ | ตัน/ปี | รายปี | จังหวัด | สนง.ท้องถิ่นจังหวัดนครนายก |
| | | 6. ร้อยละของหมู่บ้าน/ชุมชนที่มีจุดรวบรวมขยะอันตรายหรือของเสียอันตรายชุมชน | 14. จำนวนท้องถิ่นที่มีระบบการติดตามประเมินผลการกำจัดขยะอย่างถูกวิธี | มี | สำรวจ | แห่ง | รายปี | จังหวัด | สนง.ท้องถิ่นจังหวัดนครนายก |

**(2) ข้อมูลสถิติ ตัวชี้วัด ตามประเด็นการพัฒนาในแผนพัฒนาจังหวัดนครนายก**

| ประเด็นการพัฒนาในแผนพัฒนาจังหวัด | เป้าประสงค์ | ตัวชี้วัด | รายการสถิติ | 2557 | 2558 | 2559 | 2560 | 2561 | 2562 |
|---|---|---|---|---|---|---|---|---|---|
| **ประเด็นการพัฒนาที่ 1 :** ส่งเสริมการผลิตสินค้าเกษตรและผลิตภัณฑ์แปรรูปให้มีความปลอดภัยตรงกับความต้องการของตลาด | 1. การผลิตสินค้าเกษตรตัวใหม่ ๆ ตามความต้องการของตลาดในลักษณะเป็นตลาดเฉพาะกลุ่ม (Niche Market) (เชิงรุก)<br>2. การผลิตสินค้าเกษตรพื้นฐานตามศักยภาพของพื้นที่ แต่สามารถทำให้เกษตรกรสามารถอยู่รอดได้ด้วยการลดต้นทุนและเพิ่มผลิตต่อไร่(เชิงรับ)<br>3. การปรับเปลี่ยนพื้นที่การเกษตรที่ให้ผลตอบแทนไม่คุ้มค่าไปทำเกษตรแบบทฤษฎีใหม่ การท่องเที่ยวเชิงเกษตร การปศุสัตว์ฯลฯ<br>4. การแปรรูปเกษตรอุตสาหกรรมเพื่อสร้างมูลค่าเพิ่ม | 1. จำนวนแปลง / ฟาร์มผ่านการรับรองมาตรฐาน GAP ที่ได้รับการส่งเสริมพัฒนา | 1. จำนวนเกษตรกรที่ได้รับการสนับสนุน และพัฒนาความรู้เกี่ยวกับระบบการผลิตข้าวปลอดภัยให้ได้คุณภาพและมาตรฐาน GAP หรือที่เทียบเท่า GAP จังหวัด | 240 | 58 | 202 | 779 | 769 | 500 |
| | | | 2. จำนวนพื้นที่ปลูกข้าวที่เข้าร่วมโครงการปลูกข้าวปลอดภัยของจังหวัด | - | 2,910 | 5,484 | 5,484 | 10,473 | 22,471 |
| | | | 3. จำนวนพื้นที่ปลูกข้าวที่เข้าร่วมโครงการปลูกข้าวปลอดภัยของจังหวัด<u>ที่ได้รับการรับรองคุณภาพข้าว</u>ตามมาตรฐาน GAP หรือที่เทียบเท่า GAP จังหวัด | - | - | - | 13 | 13 | 13 |
| | | 2. ร้อยละของเกษตรรุ่นใหม่ (Young Smart) ได้รับการพัฒนาเป็น Smart Farmer | 4. จำนวนเกษตรกรที่ปลูกข้าวปลอดภัย | 240 | 58 | 202 | 779 | 769 | 500 |
| | | 3. ร้อยละเกษตรกรที่ผ่านการพัฒนานำองค์ | 5. จำนวนเกษตรกรที่ได้รับการส่งเสริมจนมีแผนการผลิต | - | - | - | - | - | - |

| ประเด็นการพัฒนาในแผนพัฒนาจังหวัด | เป้าประสงค์ | ตัวชี้วัด | รายการสถิติ | 2557 | 2558 | 2559 | 2560 | 2561 | 2562 |
|---|---|---|---|---|---|---|---|---|---|
| | 5. นำระบบข้อมูลสารสนเทศ นวัตกรรมมาใช้ในขั้นตอนการผลิตการแปรรูป การตลาด เพิ่มขึ้น | ความรู้ไปใช้ในการพัฒนาอาชีพ | และแผนการเก็บเกี่ยวที่เหมาะสม (Crop Zoning and planning) | | | | | | |
| | | | 6. จำนวนเกษตรกรและสมาชิกสหกรณ์ที่ได้รับการถ่ายทอดเทคโนโลยีและพัฒนาศักยภาพการผลิตข้าว ข้าวปลอดภัยทั้งกระบวนการ | - | - | - | - | 769 | 500 |
| | | | 7. จำนวนเกษตรกรและโรงสีที่ได้รับการอบรม และพัฒนาความรู้เกี่ยวกับเทคโนโลยีหลังการเก็บเกี่ยวเพื่อสร้างมูลค่าเพิ่มของผลผลิต | - | - | - | - | - | - |
| | | | 8. จำนวนศูนย์การเรียนรู้และการถ่ายทอดเทคโนโลยีการผลิตข้าวปลอดภัย | - | - | - | 4 | 24 | 26 |
| | | 4. ร้อยละของมูลค่าผลผลิตมะยงชิดที่เพิ่มขึ้นต่อกิโลกรัม | - | - | - | - | - | - | - |
| | | 5. ร้อยละของผลิตภัณฑ์แปรรูปอาหารเกษตรได้รับการรับรองมาตรฐาน | 9. จำนวนผลิตภัณฑ์จากข้าวที่เป็นเอกลักษณ์ ของนครนายกที่ได้รับการรับรองมาตรฐาน เช่น มผช./OTOP 5 ดาว/ GMP/HACCP เป็นต้น | - | - | 4 | 4 | 4 | |

| ประเด็นการพัฒนาในแผนพัฒนาจังหวัด | เป้าประสงค์ | ตัวชี้วัด | รายการสถิติ | 2557 | 2558 | 2559 | 2560 | 2561 | 2562 |
|---|---|---|---|---|---|---|---|---|---|
| | | | 10. ร้อยละของระดับความพึงพอใจใน Brand และรูปแบบบรรจุภัณฑ์ของข้าวหอมมะลิปลอดภัยและผลิตภัณฑ์จากข้าวหอมมะลิปลอดภัยของจังหวัด | - | - | - | - | - | - |
| | | | 11. จำนวนรูปแบบบรรจุภัณฑ์และตรารับรองคุณภาพ (Quality Mark) ผลิตภัณฑ์จากข้าวหอมปลอดภัยที่จังหวัดให้การรับรองและมีการขอแจ้งจดทรัพย์สินทางปัญญา | - | - | - | - | - | - |
| | | 6. ร้อยละที่เพิ่มขึ้นของรายได้จากการจำหน่ายสินค้า OTOP | 12. จำนวนการสั่งซื้อข้าวปลอดภัยจากการจัดงานแสดงสินค้าและ Road Show | - | - | - | - | - | - |
| | | | 13. มูลค่าการสั่งซื้อข้าวปลอดภัยจากการจัดงานแสดงสินค้าและ Road Show | - | - | - | - | - | - |
| | | | 14. จำนวนช่องทาง การจำหน่ายข้าวปลอดภัยของจังหวัด | - | - | - | - | - | - |

| ประเด็นการพัฒนาในแผนพัฒนาจังหวัด | เป้าประสงค์ | ตัวชี้วัด | รายการสถิติ | 2557 | 2558 | 2559 | 2560 | 2561 | 2562 |
|---|---|---|---|---|---|---|---|---|---|
| **ประเด็นการพัฒนาที่ 2** : ส่งเสริมและพัฒนาการท่องเที่ยวเชิงนิเวศ สุขภาพ วัฒนธรรม และการประชุมที่ได้มาตรฐาน | 1. พัฒนาการท่องเที่ยวกลางแจ้ง การผจญภัยเชิงนิเวศ สุขภาพ วิถีชุมชน วัฒนธรรม สำหรับคนทุกวัยที่ได้มาตรฐาน<br>2. เพิ่มแหล่งพักผ่อนเพิ่มพลังตามความต้องการของผู้ประกอบการเขตพัฒนาเศรษฐกิจพิเศษภาคตะวันออก กรุงเทพมหานคร และปริมณฑล<br>3. สามารถตอบสนองความต้องการของนักท่องเที่ยวที่มีการเปลี่ยนแปลงอย่างรวดเร็ว<br>4. นักท่องเที่ยวจะกลับมาท่องเที่ยวนครนายกซ้ำ และเพิ่มจำนวนวันในการพักและค่าใช้จ่าย รวมทั้งมีการกระจายรายได้การ | 1. ร้อยละที่เพิ่มขึ้นของรายได้ด้านการท่องเที่ยว | 1. จำนวนธุรกิจบริการที่เกี่ยวเนื่องกับการท่องเที่ยว เช่น สปา ร้านอาหาร ที่ได้รับมาตรฐาน | - | 18 | 18 | 18 | 18 | |
| | | | 2. จำนวนร้านอาหารที่ได้รับมาตราฐาน | 64 | 52 | 48 | 63 | 65 | 89 |
| | | | 3.จำนวนสินค้าของฝากและของที่ระลึกได้รับการรับรองมาตรฐาน (เช่น OTOP 5 ดาว เป็นต้น) | 68 | 68 | 103 | 103 | **103** | 322 |
| | | | 4. มูลค่าสินค้าของฝากและของที่ระลึก | 901 | 965 | 1,130 | 1,343 | **1,380** | 926 |
| | | | 5. จำนวนที่พัก /โรงแรมที่มีการจำหน่ายผลิตภัณฑ์ชุมชน | - | 1 | 1 | 1 | **1** | 1 |
| | | | 6. จำนวนโรงแรมรีสอร์ทและเกตเฮาส์ทั้งหมด | 135 | 150 | 165 | 205 | 205 | 211 |
| | | | 7. จำนวนโรงแรม / รีสอร์ทและเกตเฮาส์แยกตามประเภทดาว | 117 | - | - | - | 1 | 6 |
| | | | 8. ราคาต่อคืนแยกตามประเภทห้องพัก | - | - | - | - | - | |
| | | | 9. จำนวนเครือข่ายการท่องเที่ยวโดยชุมชน | 6 | 6 | 6 | 6 | 11 | 8 |
| | | | 10. จำนวนเครือข่ายผู้ประกอบการท่องเที่ยวของ | 3 | 3 | 3 | 3 | **3** | 4 |

| ประเด็นการพัฒนาในแผนพัฒนาจังหวัด | เป้าประสงค์ | ตัวชี้วัด | รายการสถิติ | 2557 | 2558 | 2559 | 2560 | 2561 | 2562 |
|---|---|---|---|---|---|---|---|---|---|
| | ท่องเที่ยวสู่ชุมชน | | จังหวัด | | | | | | |
| | | | 11. จำนวนผู้ประกอบการด้านการท่องเที่ยวที่ได้รับการพัฒนาศักยภาพ | 2 | 2 | 2 | - | **-** | 6 |
| | | | 12. จำนวนผู้ประกอบการด้านที่พัก/โรงแรมทั้งหมดในจังหวัด | 138 | 145 | 145 | 205 | 205 | 211 |
| | | | 13. จำนวนกิจกรรมของกลุ่มผู้ประกอบการด้านที่พัก/โรงแรม เช่น การจัด ROAD SHOW | 2 | 1 | 6 | 8 | **4** | **2** |
| | | | 14. ความหลากหลายของผู้ประกอบการด้านท่องเที่ยวและธุรกิจที่เกี่ยวข้องที่มีการรวมกลุ่มกัน | 2 | 2 | 6 | 6 | **6** | |
| | | | 15. จำนวนกิจกรรมการท่องเที่ยวของจังหวัดในแต่ละปี | 21 | 4 | 5 | 4 | **2** | 6 |
| | | | 16. จำนวนกิจกรรม/สันทนาการที่ที่พัก/โรงแรมจัด | 21 | 22 | 22 | 20 | **22** | 18 |
| | | 2.ร้อยละที่เพิ่มขึ้นของจำนวนนักท่องเที่ยว | 19.จำนวนผู้เยี่ยมเยือนทั้งหมด (รวมทั้งจังหวัด) | 2,438,502 | 2,620,237 | 2,773,010 | 2,891,055 | 3,057,080 | 3,065,277 |
| | | | 20. จำนวนนักท่องเที่ยวที่พักค้างคืนทั้งหมด | 1,436,635 | 1,582,358 | 1,652,117 | 1,739,288 | 1,799,094 | 1,682,998 |
| | | | 21. จำนวนนักท่องเที่ยวแยกประเภท - คนไทย | 1,423,123 | 1,567,757 | 1,637,129 | 1,723,804 | 1,783,092 | |

| ประเด็นการพัฒนาในแผนพัฒนาจังหวัด | เป้าประสงค์ | ตัวชี้วัด | รายการสถิติ | 2557 | 2558 | 2559 | 2560 | 2561 | 2562 |
|---|---|---|---|---|---|---|---|---|---|
| | | | - คนต่างประเทศ | 13,512 | 14,601 | 14,988 | 15,484 | 16,002 | |
| | | | 22. จำนวนผู้เยี่ยมเยือน (มาเที่ยวและไม่พักค้างคืน) แยกประเภท - คนไทย<br>- คนต่างประเทศ | 2,414,166<br>24,336 | 2,594,143<br>26,094 | 2,711,818<br>26,859 | 2,863,229<br>27,826 | | |
| | | | 23. จำนวนวันพักเฉลี่ยของนักท่องเที่ยว | 1.87 | 1.91 | 1.86 | 2.12 | 1.85 | |
| | | 3. จำนวนบุคลากรทางการท่องเที่ยวที่ได้รับการพัฒนา | 24. จำนวนบุคลากรด้านการท่องเที่ยวแยกตามตำแหน่ง | 41 | - | - | - | - | |
| | | | 25. จำนวนบุคลากรที่ให้บริการสถานที่พัก/โรงแรมที่ได้รับการพัฒนาศักยภาพ | 40 | 80 | 80 | - | - | |
| | | | 26. จำนวนบุคลากรที่ให้บริการสถานที่พัก/โรงแรมทั้งหมด | 368 | 400 | 400 | - | - | |
| | | | 27. จำนวนผู้ประกอบการด้านการท่องเที่ยวที่ได้รับการพัฒนาศักยภาพ | 2 | 2 | 2 | - | - | 6 |
| | | | 28. จำนวนผู้ประกอบการด้านที่พัก/โรงแรมทั้งหมดในจังหวัด | 138 | 145 | 145 | 205 | 205 | 211 |
| | | | 29. จำนวนมัคคุเทศก์ท้องถิ่น/ผู้นำเที่ยวที่ได้รับอนุญาตเป็น | 50 | 80 | 80 | 80 | 80 | 80 |

| ประเด็นการพัฒนาในแผนพัฒนาจังหวัด | เป้าประสงค์ | ตัวชี้วัด | รายการสถิติ | 2557 | 2558 | 2559 | 2560 | 2561 | 2562 |
|---|---|---|---|---|---|---|---|---|---|
| | | | มัคคุเทศน์/ผู้นำเที่ยว | | | | | | |
| | | 4. จำนวนช่องทางที่มีการประชาสัมพันธ์ | 30. จำนวนกิจกรรมการท่องเที่ยวของจังหวัดในแต่ละปี | 21 | 4 | 5 | 4 | 2 | 6 |
| | | | 31.จำนวนกิจกรรม/สันทนาการที่ที่พัก/โรงแรมจัด | 21 | 22 | 22 | 20 | 22 | 18 |
| | | | 32.จำนวนที่พัก/โรงแรมที่มีการใช้สื่อสมัยใหม่ เช่น facebook | 105 | 128 | 130 | 150 | 218 | 189 |
| | | | 33. จำนวนของสถานที่พัก/โรงแรมที่มีการให้บริการการสำรองที่พักผ่านทางระบบ Internet | - | - | - | 75 | 91 | |
| | | | 34. จำนวนสถานที่พัก/โรงแรมที่มีการให้บริการระบบ Wifi | 112 | 130 | - | 95 | 166 | 190 |
| | | | 35. จำนวนเครือข่ายผู้ประกอบการท่องเที่ยวของจังหวัด | 3 | 3 | 3 | 3 | **3** | 4 |
| | | 5. จำนวนภูมิปัญญาท้องถิ่น และขอขึ้นทะเบียนมรดกภูมิปัญญาและวัฒนธรรม | - | - | | | | | |

| ประเด็นการพัฒนาในแผนพัฒนาจังหวัด | เป้าประสงค์ | ตัวชี้วัด | รายการสถิติ | 2557 | 2558 | 2559 | 2560 | 2561 | 2562 |
|---|---|---|---|---|---|---|---|---|---|
| **ประเด็นการพัฒนาที่ 3** : พัฒนาความรู้และทักษะในการประกอบอาชีพของประชาชน รวมถึงจัดเตรียมโครงสร้างพื้นฐานให้บริการประชาชนอย่างเป็นระบบ เพื่อให้ชุมชนมีความเข้มแข็ง รวมทั้งเสริมสร้างความมั่นคงในสังคมให้มีความสุข | 1. มีระบบโครงสร้างพื้นฐานและสาธารณูปโภคมาตรฐาน<br>2. ประชาชนมีสุขภาพดีและมีความปลอดภัยในชีวิตและทรัพย์สิน<br>3. ประชาชนมีความรู้และทักษะในการประกอบอาชีพ | 1. ร้อยละของเส้นทางการคมนาคมที่ได้รับการปรับปรุงให้ได้มาตรฐาน | 1.เส้นทางถนนที่มีสภาพชำรุดไม่สมบูรณ์ | 1 | 1 | 1 | 1 | 1 | 1 |
| | | | 2.จำนวนท่ารถและจุดจอดรถโดยสารสาธารณะ | 4 | 4 | 4 | 4 | 5 | 5 |
| | | 2. ร้อยละของครัวเรือนที่เข้าถึงน้ำประปา | - | - | - | - | 24.09 | 24.58 | 15.36 |
| | | 3. ร้อยละของครัวเรือนที่เข้าถึงไฟฟ้า<br>4. การตายด้วยโรคสำคัญ ลดลง<br>4.1 อัตราตายจากโรคหลอดเลือดหัวใจไม่เกิน 27 ต่อแสนประชากร | - | - | - | - | | | |
| | | 4.2 อัตราตายของผู้ป่วยโรคหลอดเลือดสมอง ในโรงพยาบาลน้อยกว่าร้อยละ 7<br>4.3 อัตราตายจากโรคมะเร็งตับไม่เกิน 26 ต่อประชากรแสนคน | - | - | - | - | - | | |

| ประเด็นการพัฒนาในแผนพัฒนาจังหวัด | เป้าประสงค์ | ตัวชี้วัด | รายการสถิติ | 2557 | 2558 | 2559 | 2560 | 2561 | 2562 |
|---|---|---|---|---|---|---|---|---|---|
| | | 5. ร้อยละที่ลดลงของคดีอุกฉกรรจ์และสะเทือนขวัญ | 3. จำนวนคดีอาชญากรรมที่เกิดขึ้น | 4,301 | 3,204 | 3,468 | 4,337 | 3,833 | 4,098 |
| | | | 4. จำนวนคดีที่จับกุมได้ | 4,774 | 3,124 | 3,816 | 4,760 | 3,775 | 4,210 |
| | | | 5. จำนวนและประเภทการร้องเรียนของนักท่องเที่ยว | 3 | 1 | 5 | 2 | | |
| | | | 6. จำนวนการร้องเรียนจากการบริการโรงแรม/ที่พัก | - | 1 | - | - | 1 | 0 |
| | | | 7. จำนวนกิจกรรมรณรงค์เพื่อลดการเกิดอุบัติเหตุต่อปี | 459 | 552 | 466 | 456 | 468 | 435 |
| | | 6. อัตราการเสียชีวิตของอุบัติเหตุต่อประชากรแสนคน | 8. จำนวนผู้เสียชีวิตจากอุบัติเหตุทั้งหมด | 40 | 55 | 84 | 101 | 105 | 91 |
| | | | 9. จำนวนจุดตรวจช่วงเทศกาลปีใหม่/สงกรานต์ | 10 | 16 | 12 | 12 | 28 | 17 |
| | | | 10. จำนวนผู้ประสบอุบัติเหตุบนท้องถนน | 344 | 582 | 832 | 842 | 666 | 785 |
| | | | 11.จำนวนครั้งของการเกิดอุบัติเหตุบนท้องถนน | 720 | 486 | 631 | 592 | 509 | 815 |
| | | 7. ร้อยละอัตราการจับกุมคดียาเสพติด | - | - | | | | | |

| ประเด็นการพัฒนาในแผนพัฒนาจังหวัด | เป้าประสงค์ | ตัวชี้วัด | รายการสถิติ | 2557 | 2558 | 2559 | 2560 | 2561 | 2562 |
|---|---|---|---|---|---|---|---|---|---|
| | | 8. สถิติการประสบอันตรายจากการทำงานลดลง ไม่น้อยกว่าร้อยละ 5 | 12. จำนวนครั้งในการเกิดอุบัติเหตุในสถานประกอบการ | 185 | 187 | 223 | 221 | 216 | 189 |
| | | | 13. จำนวนแรงงานที่ได้รับอุบัติเหตุจากการทำงานในสถานประกอบการ | - | - | 896 (ประกันสังคม) | 221 | 216 | 189 |
| | | 9. ร้อยละของประชากรที่เข้าถึง Internet | 14. จำนวนครัวเรือนที่มีการใช้ Internet | 17,177 | 36,961 | 46,624 | 53,128 | | |
| | | 10. จำนวนคะแนนเฉลี่ยการทดสอบ O-net | - | - | - | - | - | - | |
| **ประเด็นการพัฒนาที่ 4 :** อนุรักษ์ ฟื้นฟู และบริหารจัดการทรัพยากร ธรรมชาติและสิ่งแวดล้อม ให้เกิดความสมดุลต่อระบบนิเวศ โดยประชาชนมีส่วนร่วม | 1. ประชาชนมีส่วนร่วมในการรักษาทรัพยากร ธรรมชาติและสิ่งแวดล้อมอย่างยั่งยืน<br>2. ประชาชนทุกภาคส่วนให้ความสำคัญกับการประหยัดพลังงาน การใช้พลังงานสะอาด และการนำของเสียด้านการเกษตรมาเป็นพลังงานทดแทน | 1. ประเภทคุณภาพน้ำของแม่น้ำนครนายก | - | - | - | - | - | - | - |
| | | 2. จำนวนผู้เข้าร่วมกิจกรรมฟื้นฟูสิ่งแวดล้อม | 1. จำนวนผู้เข้ารับการอบรมให้มีความรู้เกี่ยวกับการบริหารจัดการขยะ | 400 | 300 | 600 | 634 | 500 | 440 |
| | | | 2. จำนวนกิจกรรมรณรงค์ส่งเสริมให้เด็ก/เยาวชน ให้ความรู้เกี่ยวกับการบริหารจัดการขยะ | 7 | 6 | 12 | 2 | 12 | 13 |
| | | | 3. จำนวนกิจกรรมส่งเสริมให้ผู้ประกอบการมีจิตสำนึกรับผิดชอบในการกำจัดขยะ | 0 | 4 | 4 | 0 | | |

| ประเด็นการพัฒนาในแผนพัฒนาจังหวัด | เป้าประสงค์ | ตัวชี้วัด | รายการสถิติ | 2557 | 2558 | 2559 | 2560 | 2561 | 2562 |
|---|---|---|---|---|---|---|---|---|---|
| | | | 4. จำนวนครัวเรือนที่คนในครัวเรือนมีส่วนร่วมทำกิจกรรมสาธารณะเพื่อประโยชน์ของชุมชนหรือท้องถิ่น | - | - | - | - | | |
| | | 3. จำนวนชุมชนหรือกลุ่มผลิตภัณฑ์ชุมชนมีการใช้พลังงานทดแทนเพิ่มขึ้น | 5. ปริมาณขยะมูลฝอยที่ใช้ทำปุ๋ยหมัก | 25 | 26 | - | 41 | 32 | |
| | | 4. ร้อยละที่เพิ่มขึ้นของการปลูกป่าและพื้นที่สีเขียว | - | 0.49 | 1.04 | - 0.07 | 0.36 | | |
| | | 5. ร้อยละของขยะมูลฝอยที่ส่งเข้าสู่ระบบกำจัดขยะมีจำนวนลดลงเมื่อเปรียบเทียบกับปีที่ผ่านมา | 6. ปริมาณขยะในปัจจุบัน | 91,980 | 93,570 | 87,315 | 87,965 | 86,766 | 107,310 |
| | | | 7. ปริมาณการทิ้งขยะต่อวันต่อคน (กิโลกรัม) | 0.60 | 0.60 | 0.65 | 0.87 | 0.91 | 1.13 |
| | | | 8. ปริมาณการทิ้งขยะต่อวันต่อครัวเรือน (กิโลกรัม) | 1.8 | 1.7 | 1.8 | 1.57 | 2.64 | 3.04 |
| | | | 9. ปริมาณขยะมูลฝอยที่ได้รับการกำจัด | -- | 41,617 | 47,403 | 56,940 | 38,840 | 69,292 |
| | | | 10. ปริมาณขยะมูลฝอยที่เข้าสู่ระบบการกำจัดขยะทั้งหมด | 132 | 148.33 | 120.68 | 101.99 | - | |
| | | | 11. ปริมาณขยะมูลฝอยที่ถูกคัดแยก | 64 | 42 | 9.44 | 41.37 | - | |

| ประเด็นการพัฒนาในแผนพัฒนาจังหวัด | เป้าประสงค์ | ตัวชี้วัด | รายการสถิติ | 2557 | 2558 | 2559 | 2560 | 2561 | 2562 |
|---|---|---|---|---|---|---|---|---|---|
| | | | 12. จำนวนร้านรับซื้อของเก่า (กระดาษ ขวดพลาสติก กระป๋อง) | 33 | 72 | - | 32 | - | 102 |
| | | | 13. ปริมาณขยะมูลฝอยที่ใช้ทำปุ๋ยหมัก | 25 | 26 | - | 41 | 32 | |
| | | 6. ร้อยละของหมู่บ้าน/ชุมชนที่มีจุดรวบรวมขยะอันตรายหรือของเสียอันตรายชุมชน | 14. จำนวนท้องถิ่นที่มีระบบการติดตาม ประเมินผลการกำจัดขยะอย่างถูกวิธี | 47 | 47 | 47 | 0 | - | |

**3.3 ข้อมูลสถิติ ตัวชี้วัด กพร. (การสนับสนุนการพัฒนาระบบฐานข้อมูลของจังหวัด) 9 ตัวชี้วัด 19 ฐานข้อมูล**

| ตัวชี้วัด | รายการข้อมูลสถิติ | ความถี่ของข้อมูล | แหล่งอ้างอิงข้อมูล | ปี พ.ศ. | | | |
|---|---|---|---|---|---|---|---|
| | | | | 2559 | 2560 | 2561 | 2562 |
| **ตัวชี้วัด : 1 ร้อยละของประชากรที่อยู่ใต้เส้นความยากจน (ร้อยละ)** | | | | | | **11.31** | |
| | 1. ค่าใช้จ่ายทั้งสิ้นเฉลี่ยต่อเดือนของครัวเรือน (บาท) | รายปี | สำนักงานสถิติแห่งชาติ | 17,878 | 18,601 | 19,153 | 19,717 |
| | 2. ค่าใช้จ่ายอุปโภคบริโภคเฉลี่ยต่อเดือนของครัวเรือน (บาท) | รายปี | สำนักงานสถิติแห่งชาติ | 15,565 | 16,436 | 16,792 | 17,618 |
| | 3. ค่าใช้จ่ายอาหารเครื่องดื่มและยาสูบเฉลี่ยต่อเดือนของครัวเรือน (บาท) | รายปี | สำนักงานสถิติแห่งชาติ | 6,803 | 6,800 | 7,371 | 6,650 |
| | 4. จำนวนครัวเรือนทั้งหมดในจังหวัด (ครัวเรือน) | รายปี | สำนักงานสถิติแห่งชาติ | 89,438 | 88,526 | 89,917 | 96,757 |
| | 5. จำนวนประชากรรวมในจังหวัด (คน) | รายปี | สำนักงานสถิติแห่งชาติ | 273,388 | 277,757 | 282,135 | 286,535 |
| **ตัวชี้วัด : 3 ร้อยละของครัวเรือนที่มีบ้านและที่ดินเป็นของตนเอง(ร้อยละ)** | | | | | **66.23** | **72.33** | **71.80** |
| | 1. จำนวนครัวเรือนที่มีบ้านและที่ดินเป็นของตนเอง (ครัวเรือน) | รายปี | สำนักงานสถิติแห่งชาติ | 73,625 | 58,627 | 65,033 | 71,384 |
| | 2. จำนวนครัวเรือนทั้งหมดในจังหวัด (ครัวเรือน) | รายปี | สำนักงานสถิติแห่งชาติ | 89,438 | 88,526 | 89,917 | 99,423 |
| **ตัวชี้วัด : 4 ร้อยละผู้อยู่ในระบบประกันสังคมต่อกำลังแรงงาน (ร้อยละ)** | | | | **-** | **28.12** | **30.58** | **31.78** |
| | 1. จำนวนผู้ประกันตนในระบบประกันสังคมตามมาตรา 33 | รายปี | สำนักงานประกันสังคม | - | 23,288 | 26,349 | 27,151 |

| ตัวชี้วัด | รายการข้อมูลสถิติ | ความถี่ของข้อมูล | แหล่งอ้างอิงข้อมูล | ปี พ.ศ. | | | |
|---|---|---|---|---|---|---|---|
| | | | | **2559** | 2560 | 2561 | 2562 |
| | 2. จำนวนผู้ประกันตนในระบบประกันสังคมตามมาตรา 39 | รายปี | สำนักงานประกันสังคม | - | 3,397 | 4,054 | 4,342 |
| | 3. จำนวนผู้ประกันตนในระบบประกันสังคมตามมาตรา 40 | รายปี | สำนักงานประกันสังคม | - | 14,126 | 16,148 | 17,467 |
| | 4. กำลังแรงงานรวมในจังหวัดเฉลี่ย 4 ไตรมาส (คน) | รายปี | สำนักงานสถิติแห่งชาติ | 147,276 | 145,148 | 152,216 | 154,061 |
| **ตัวชี้วัด : 7 อัตราการเปลี่ยนแปลงของรายได้เฉลี่ยของเดือนของครัวเรือนในจังหวัด (ต่อปี) (ร้อยละ)** | | | | **-** | **6.64** | **-** | **2.65** |
| | 1. รายได้เฉลี่ยต่อเดือนของครัวเรือนปีปัจจุบัน (บาท) | ราย 2 ปี | สำนักงานสถิติแห่งชาติ | - | 25,120 | - | 25,785 |
| | 2.รายได้เฉลี่ยต่อเดือนของครัวเรือนปีก่อนหน้า* (บาท) | ราย 2 ปี | สำนักงานสถิติแห่งชาติ | - | 23,555 | - | 25,120 |
| **ตัวชี้วัด : 9 อัตราการว่างงาน (ร้อยละ)** | | | | **0.31** | **0.31** | **0.22** | **0.07** |
| | 1. จำนวนผู้ว่างงานเฉลี่ยทั้งปี (คน) | รายปี | สำนักงานสถิติแห่งชาติ | 459 | 451 | 342 | 103 |
| | 2. กำลังแรงงานรวมเฉลี่ยทั้งปี (คน) | รายปี | สำนักงานสถิติแห่งชาติ | 147,276 | 145,148 | 152,216 | 154,061 |
| **ตัวชี้วัด : 10 หนี้สินต่อรายได้ของครัวเรือน (เท่า)** | | | | **-** | **4.50** | **-** | **10.96** |
| | 1. หนี้สินเฉลี่ยของครัวเรือน (บาท) | ราย 2 ปี | สำนักงานสถิติแห่งชาติ | - | 112,920 | - | 282,550 |
| | 2. รายได้เฉลี่ยต่อเดือนของครัวเรือน* (บาท) | ราย 2 ปี | สำนักงานสถิติแห่งชาติ | - | 25,120 | - | 25,785 |

| ตัวชี้วัด | รายการข้อมูลสถิติ | ความถี่ของข้อมูล | แหล่งอ้างอิงข้อมูล | ปี พ.ศ. | | | |
|---|---|---|---|---|---|---|---|
| | | | | **2559** | 2560 | 2561 | 2562 |
| **ตัวชี้วัด : 11 อัตราส่วนการออมเฉลี่ยต่อเดือนของครัวเรือนต่อรายได้เฉลี่ยต่อเดือนของครัวเรือน (เท่า)** | | | | | **25.95** | **-** | **23.53** |
| | 1. การออมเฉลี่ยต่อเดือนของครัวเรือน (บาท) | ราย 2 ปี | สำนักงานสถิติแห่งชาติ | - | 6,519 | - | 6,068 |
| | 2. รายได้เฉลี่ยต่อเดือนของครัวเรือน* (บาท) | ราย 2 ปี | สำนักงานสถิติแห่งชาติ | - | 25,120 | - | 25,785 |
| **ตัวชี้วัด : 12 ผลิตภาพแรงงาน (บาท/คน)** | | | | **-** | **0.11** | | |
| | 1. ผลิตภัณฑ์มวลรวมจังหวัดแบบปริมาณลูกโซ่ (บาท) | | สำนักงานสภาพัฒนาการเศรษฐกิจและสังคมแห่งชาติ | - | 16,438.77 | 18,237 | |
| | 2. จำนวนผู้มีงานทำเฉลี่ย 4 ไตรมาส (คน) | | สำนักงานสถิติแห่งชาติ | - | 151,700 | - | 153,896 |
| **ตัวชี้วัด : 20 ร้อยละของประชากรที่เข้าถึงอินเทอร์เน็ต (ร้อยละ)** | | | | **40.99** | **48.51** | **57.05** | |
| | 1.จำนวนประชากรอายุ 6 ปีขึ้นไปที่สามารถเข้าถึงอินเทอร์เน็ต | รายปี | สำนักงานสถิติแห่งชาติ | 103,260 | 124,334 | 148,757 | |
| | 2.จำนวนประชากรอายุ 6 ปีขึ้นไป* (คน) | ราย 2 ปี | สนง.สถิติแห่งชาติ | 251,887 | 256,304 | 260,743 | |

**********

# บทที่ 4
# บทสรุป และข้อเสนอแนะการพัฒนาสถิติ

## 4.1 สรุปสถานการณ์ข้อมูล และข้อเสนอแนะการพัฒนาการจัดเก็บข้อมูล

### (1) สรุปสถานการณ์ข้อมูล

จากการตรวจสอบสถานะรายการข้อมูลตามแผนผังรายการสถิติทางการที่ได้นำเสนอในบทที่ 3 สามารถสรุปสถานภาพรายการสถิติทางการตามประเด็นการพัฒนาจังหวัด แยกเป็นกลุ่มรายการสถิติทางการที่มีการจัดเก็บข้อมูลเป็นปกติ รายการสถิติทางการที่ยังไม่มีการจัดเก็บข้อมูล และภาพรวมรายการสถิติทางการการพัฒนาจังหวัด ดังนี้

| **ประเด็นการพัฒนาที่ 1 :** ส่งเสริมการผลิตสินค้าเกษตรและผลิตภัณฑ์แปรรูปให้มีความปลอดภัยตรงกับความต้องการของตลาด **(ข้าวปลอดภัย)** | **ประเด็นการพัฒนาที่ 2 :** ส่งเสริมและพัฒนาการท่องเที่ยวเชิงนิเวศ สุขภาพ วัฒนธรรม และการประชุมที่ได้มาตรฐาน **(การพัฒนาการท่องเที่ยว)** | **ประเด็นการพัฒนาที่ 3 :** พัฒนาความรู้และทักษะในการประกอบอาชีพของประชาชนรวมถึงจัดเตรียมโครงสร้างพื้นฐานให้บริการประชาชนอย่างเป็นระบบ เพื่อให้ชุมชนมีความเข้มแข็ง รวมทั้งเสริมสร้างความมั่นคงในสังคมให้มีความสุข **(การพัฒนาคุณภาพชีวิต)** | **ประเด็นการพัฒนาที่ 4 :** อนุรักษ์ ฟื้นฟู และบริหารจัดการทรัพยากรธรรมชาติและสิ่งแวดล้อมให้เกิดความสมดุลต่อระบบนิเวศ โดยประชาชนมีส่วนร่วม **(การบริหารจัดการขยะมูลฝอย)** |
|---|---|---|---|
| 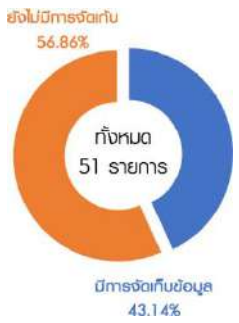 | | 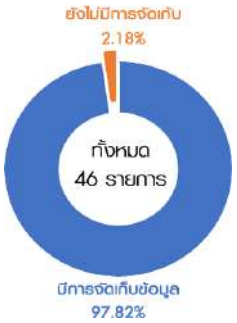 | |
| - รายการสถิติทางการที่สนับสนุนแผนพัฒนาจังหวัดมี 51 รายการ<br>- รายการสถิติทางการที่มีการจัดเก็บข้อมูลเป็นปกติ 22 รายการ คิดเป็นร้อยละ 43.14<br>- รายการสถิติทางการที่สำคัญที่ยังไม่มีการจัดเก็บข้อมูล 29 รายการ คิดเป็นร้อยละ 56.86 | - รายการสถิติทางการที่สนับสนุนแผนพัฒนาจังหวัดมี 44 รายการ<br>- รายการสถิติทางการที่มีการจัดเก็บข้อมูลเป็นปกติ 39 รายการ คิดเป็นร้อยละ 88.64<br>- รายการสถิติทางการที่สำคัญที่ยังไม่มีการจัดเก็บข้อมูล 5 รายการ คิดเป็นร้อยละ 11.36 | - รายการสถิติทางการที่สนับสนุนแผนพัฒนาจังหวัดมี 46 รายการ<br>- รายการสถิติทางการที่มีการจัดเก็บข้อมูลเป็นปกติ 45 รายการ คิดเป็นร้อยละ 97.82<br>- รายการสถิติทางการที่สำคัญที่ยังไม่มีการจัดเก็บข้อมูล 1 รายการ คิดเป็นร้อยละ 2.18 | - รายการสถิติทางการที่สนับสนุนแผนพัฒนาจังหวัดมี 17 รายการ<br>- รายการสถิติทางการที่มีการจัดเก็บข้อมูลเป็นปกติ 10 รายการ คิดเป็นร้อยละ 58.82<br>- รายการสถิติทางการที่สำคัญที่ยังไม่มีการจัดเก็บข้อมูล 7 รายการ คิดเป็นร้อยละ 41.18 |

สำหรับภาพรวมของข้อมูลสถิติตามแผนพัฒนาระดับจังหวัด (4 ประเด็นการพัฒนา) มีรายการสถิติทางการ ที่สนับสนุนเป้าประสงค์ เชิงยุทธสาสตร์ และตัวชี้วัดจังหวัด จำนวน 158 รายการ ซึ่งแบ่งสถานะรายการข้อมูลสถิติตามแผนผังรายการสถิติทางการ ได้ดังนี้

- รายการสถิติทางการที่มีการจัดเก็บข้อมูลเป็นปกติ 116 รายการ คิดเป็นร้อยละ 73.42
- รายการสถิติทางการที่ยังไม่มีการจัดเก็บข้อมูล 42 รายการ คิดเป็นร้อยละ 26.58

**<u>แผนภาพที่ 12</u> ร้อยละรายการสถิติทางการที่มีการจัดเก็บ และไม่มีการจัดเก็บข้อมูล**

**(2) ข้อเสนอแนะการพัฒนาการจัดเก็บข้อมูล**

คณะกรรรมการขอเสนอแนวทางการพัฒนาการจัดเก็บข้อมูลสถิติจังหวัดนครนายก ดังนี้

**1) กลไก/การบริหารจัดการ**

(1) จังหวัดควรให้ความสำคัญกับการจัดทำชุดข้อมูลสถิติและสารสนเทศที่สำคัญและจำเป็นตามประเด็นการพัฒนาของจังหวัดโดยใช้กลไกการดำเนินการของคณะกรรมการสถิติจังหวัดในการกำกับติดตามการจัดทำชุดข้อมูลที่สำคัญและจำเป็นดังกล่าว และควรกำหนดให้มีการประชุมคณะกรรมการสถิติจังหวัดอย่างสม่ำเสมอและต่อเนื่องอย่างน้อยสามเดือนครั้ง พร้อมทั้งสนับสนุนให้มีการจัดตั้งคณะทำงานซึ่งอาจจัดตั้งตามประเด็นการพัฒนาของจังหวัด หรือจัดตั้งตามแผนการพัฒนาของจังหวัดที่แบ่งออกเป็น 3 ด้านหลัก คือ ด้านเศรษฐกิจ ด้านสังคม และด้านทรัพยากรธรรมชาติและสิ่งแวดล้อม ทั้งนี้ให้เพิ่มความมั่นคงอีกด้าน ซึ่งมีหน้าที่ในการจัดทำชุดข้อมูลสถิติและสารสนเทศที่สำคัญและจำเป็นของจังหวัด เพื่อที่จังหวัดจะได้นำใช้ในการตัดสินใจเรื่องที่เป็นนโยบายของจังหวัดต่อไป

(2) ในอนาคต การจัดทำข้อมูลสถิติและสารสนเทศที่สำคัญและจำเป็นของจังหวัดต้องเป็นเรื่องที่ทุกหน่วยงานในจังหวัดจะต้องรับผิดชอบร่วมกัน เป็น One Data จึงควรที่จะต้องมีกระบวนการสร้างกลไกการดำเนินการที่เป็นระบบที่ทุกหน่วยงานจะเป็นเจ้าภาพร่วมกันในการจัดทำข้อมูล โดยอาจอิงที่คณะกรรมการการบริหารงานจังหวัดแบบบูรณาการ (กบจ.) สามารถจัดตั้งคณะอนุกรรมการขึ้นมาได้ ดังนั้น กบจ.จึงอาจจัดตั้งคณะอนุกรรมการเพื่อให้รับผิดชอบงานด้านข้อมูลสถิติและสารสนเทศของจังหวัดได้ โดยให้สำนักงานจังหวัดกับสำนักงานสถิติจังหวัดเป็นฝ่ายเลขานุการร่วมกัน ทั้งนี้เพื่อให้เกิดเอกภาพในการดำเนินการ และสร้างความมีส่วนร่วมของทุกหน่วยงาน ทุกภาคส่วนในจังหวัด

(3) การจัดทำชุดข้อมูลที่สำคัญและจำเป็นด้านการพัฒนาคุณภาพชีวิตของชุมชนจังหวัดนครนายก นั้น ประกอบไปด้วยข้อมูลที่มาจากกิจกรรมที่ต้องดำเนินการในเรื่องนี้ ได้แก่ การพัฒนาอาชีพ รายได้ การจัดหางาน ความปลอดภัยในชีวิตและทรัพย์สิน การส่งเสริมความอบอุ่นในครอบครัว ข้อมูลเหล่านี้มีหน่วยงานหลักรับผิดชอบหลายหน่วยงาน เช่น กระทรวงแรงงาน กระทรวงมหาดไทย กระทรวงพัฒนาสังคม

และความมั่นคงของมนุษย์ กระทรวงวัฒนธรรม ฯลฯ และบางส่วนเป็นข้อมูลจากท้องถิ่น ชุมชน ดังนั้นการที่จะทำให้ชุดข้อมูลด้านนี้มีความครบถ้วน ถูกต้อง สมบูรณ์ เป็นประโยชน์ต่อการนำไปใช้ จึงต้องมีการบูรณาการการทำงานร่วมกันในการจัดเก็บข้อมูลของหน่วยงานที่เกี่ยวข้อง

(4) การจัดทำชุดข้อมูลที่สำคัญและจำเป็น ควรได้รับการสนับสนุนทั้งในด้านบุคลากร และงบประมาณในการดำเนินการจัดเก็บข้อมูลเพื่อให้ได้ข้อมูลที่ถูกต้อง ครบถ้วนและเป็นปัจจุบัน สามารถนำไปใช้ประโยชน์ได้อย่างเป็นรูปธรรม

**2) แนวทางการพัฒนา**

(1) รายการข้อมูลที่มีหน่วยงานรับผิดชอบแต่ไม่มีการจัดเก็บข้อมูลนั้น จังหวัดควรมีการบริหารจัดการจัดเก็บข้อมูลอย่างเป็นระบบ โดยใช้กลไกคณะทำงานที่จะจัดตั้งขึ้นรับผิดชอบประเด็นการพัฒนาร่วมกันพิจารณาว่ารายการข้อมูลเหล่านี้เป็นข้อมูลที่มีความสำคัญและจำเป็นสำหรับจังหวัดในการที่จะนำมาใช้วางประเด็นการพัฒนาของจังหวัดหรือไม่ โดยอาจจะยังคงรายการข้อมูลเหล่านี้ไว้ และผลักดันให้มีการดำเนินการอย่างเป็นรูปธรรม เช่น กำหนดผู้รับผิดชอบการจัดเก็บข้อมูลในแต่ละด้านให้ชัดเจน ประสานการจัดเก็บข้อมูลกับหน่วยงานที่เกี่ยวข้องทุกภาคส่วน พัฒนาศักยภาพการจัดเก็บข้อมูลของหน่วยงาน ให้มีความถูกต้อง สมบูรณ์ ทันสมัย หรือจะตัดรายการข้อมูลเหล่านี้ไปเพราะไม่ได้เป็นข้อมูลที่สำคัญของจังหวัด

(2) การพัฒนาการจัดเก็บข้อมูลในภาพรวม

- มีการบริหารจัดการการจัดเก็บข้อมูลอย่างเป็นระบบ โดยใช้หลักการการมีส่วนร่วมเพื่อบูรณาการการทำงานร่วมกันของทุกภาคส่วน ทั้งภาครัฐและเอกชน โดยอาจใช้รูปแบบการจัดตั้งคณะทำงานของจังหวัดขึ้นมาเพื่อรับผิดชอบการดำเนินการในการจัดเก็บข้อมูลอย่างเป็นระบบ ได้แก่ การกำหนดหน่วยงานผู้รับผิดชอบการจัดเก็บข้อมูลสำหรับรายการข้อมูลต่าง ๆ ให้ชัดเจน การบริหารจัดการรับส่งเชื่อมโยงข้อมูลกันระหว่างหน่วยงานผู้รับผิดชอบการจัดเก็บข้อมูล กำกับติดตามให้มีการจัดเก็บข้อมูลให้ครบถ้วนและสม่ำเสมอเพื่อให้ได้ข้อมูลที่ถูกต้อง สมบูรณ์ ทันเวลา สำหรับใช้ในการตัดสินใจ กำหนดทิศทางของจังหวัด

- กำหนดกรอบในการจัดเก็บข้อมูลให้ชัดเจน และจะต้องใช้กรอบเวลาเดียวกันทุกหน่วยงาน อาจจะเป็นปีปฏิทิน หรือปีงบประมาณ พร้อมทั้งระบุผู้รับผิดชอบในการจัดเก็บ และรายงานข้อมูลในแต่ละด้าน กำหนดให้มีการเผยแพร่ข้อมูลให้หน่วยงานในจังหวัดได้รับทราบเพื่อประโยชน์ที่จะได้มีการนำข้อมูลมาใช้ประกอบการวางแผนและการตัดสินใจในทุกระดับ และป้องกันการจัดเก็บข้อมูลซ้ำซ้อนกัน

- พัฒนาศักยภาพการจัดเก็บข้อมูลของหน่วยงานต่าง ๆ ให้มีความถูกต้องตามหลักวิชาการให้มีความสมบูรณ์ เพื่อให้หน่วยงานได้ยึดเป็นแนวทางการดำเนินการ พร้อมทั้งประชุมชี้แจงทำความเข้าใจเกี่ยวกับความสำคัญของการจัดเก็บข้อมูล และการใช้ประโยชน์จากข้อมูลให้เจ้าหน้าที่ในหน่วยงานได้รับทราบ สร้างการยอมรับ ดำเนินการอบรมเจ้าหน้าที่ผู้รับผิดชอบการจัดเก็บข้อมูลให้มีความรู้ ความเข้าใจเกี่ยวกับการจัดเก็บ การประมวลผลข้อมูล และการใช้ข้อมูล ซึ่งการดำเนินการในเรื่องนี้ต้องทำอย่างจริงจังและต่อเนื่อง และควรมีการประเมินผล ติดตามการปฏิบัติงานของเจ้าหน้าที่ด้วย

**3) การพัฒนาคุณภาพของข้อมูล และการประสานข้อมูลมหภาค**

(1) การพัฒนาคุณภาพข้อมูลจังหวัดเป็นเรื่องที่มีความสำคัญ เพราะข้อมูลที่ได้มาจะนำไปใช้ในการตัดสินใจดำเนินการในเรื่องต่าง ๆ ข้อมูลที่ดีต้องมีการพัฒนาอย่างต่อเนื่องเพื่อให้ข้อมูลมีความครบถ้วน สมบูรณ์ สอดคล้องกับความต้องการของผู้ใช้ และเป็นข้อมูลที่ถูกต้องตามเวลา การวางยุทธศาสตร์การ

พัฒนาจังหวัดในปัจจุบัน มุ่งเน้นที่จะพัฒนาศักยภาพของจังหวัดในด้านต่าง ๆ ให้เทียบเคียงกับระดับสากล ดังนั้นข้อมูลของจังหวัดที่จะนำมาใช้ในการตัดสินใจจึงควรประกอบด้วยข้อมูลทั้งในระดับพื้นที่ และระดับมหภาคที่เกี่ยวข้อง ในระดับพื้นที่ให้เก็บข้อมูลจากหน่วยย่อยระดับหมู่บ้าน ระดับอำเภอ และระดับจังหวัด

(2) ประเด็นการพัฒนาของจังหวัดทางด้านสังคม “การพัฒนาคุณภาพชีวิต” ที่จะเสริมสร้างให้จังหวัดนครนายก เป็นเมืองน่าอยู่ โดยการจัดระเบียบการขยายตัวของเมืองให้สอดคล้องกับผังเมือง รวมทั้งพัฒนาคุณภาพชีวิตและลดความเหลื่อมล้ำด้านรายได้ของประชาชนนั้นข้อมูลที่จังหวัดจะนำมาใช้ในการตัดสินใจวางแผนการพัฒนาจังหวัดด้านนี้ จึงควรจะต้องเป็นข้อมูลที่มีความหลากหลาย สำหรับการดำเนินการในการจัดทำข้อมูลสถิติทางการในครั้งนี้ จะเป็นการพิจารณาจัดทำข้อมูลในระดับพื้นที่ เพื่อให้จังหวัดได้รับทราบศักยภาพภายในจังหวัดของตน ในระยะต่อไปจังหวัดควรใช้กลไกคณะทำงานที่จะจัดตั้งขึ้นแล้วประสานกับหน่วยงานหลักที่เกี่ยวข้อง จัดทำข้อมูลในระดับมหภาค ที่จะนำมาพิจารณาเชื่อมโยงกับข้อมูลในระดับพื้นที่ เพื่อที่จังหวัดจะได้มีข้อมูลที่ครบถ้วนในทุกระดับที่จะใช้ในการตัดสินใจดำเนินการจัดทำแผนพัฒนาจังหวัดในด้านนี้ต่อไป

ทั้งนี้ จังหวัดควรสนับสนุนให้มีการนำแผนพัฒนาสถิติระดับจังหวัดไปใช้ประโยชน์ในการจัดทำแผนพัฒนาจังหวัดและแผนปฏิบัติราชการประจำปี โดยใช้ข้อมูลสารสนเทศเป็นเครื่องมือหลักในการตัดสินใจและพัฒนา แทนการตัดสินใจด้วยประสบการณ์ ทั้งนี้ควรมีการจัดระบบการเชื่อมโยงข้อมูลสารสนเทศที่สำคัญ

**4.2 แผนปฏิบัติการพัฒนาการจัดเก็บข้อมูลสถิติระดับจังหวัด**

แผนงาน/โครงการ/กิจกรรม เพื่อขับเคลื่อนการพัฒนาการจัดเก็บข้อมูลสถิติทางการระดับจังหวัด ตามประเด็นการพัฒนาจังหวัด 4 ประเด็น และชุดข้อมูลกลาง 4 ชุดข้อมูล ดังนี้

| แผนงาน/โครงการ/กิจกรรม | ปีงบประมาณ 2564 | | | |
|---|---|---|---|---|
| | ไตรมาส 1 | ไตรมาส 2 | ไตรมาส 3 | ไตรมาส 4 |
| 1. ปรับปรุงคำสั่งคณะกรรมการสถิติระดับจังหวัด | → | | | |
| 2. ประชุมคณะกรรมการสถิติระดับจังหวัด | → | | → | |
| 3. จัดประชุมย่อยเพื่อปรึกษาหารือ/ข้อเสนอแนะกับหน่วยงานที่เกี่ยวข้องเพื่อพิจารณารายการสถิติทางการ | → | → | → | |
| 4. รวบรวม/ประสาน/ขอความอนุเคราะห์ข้อมูลจากหน่วยงานที่เกี่ยวข้อง (ข้อมูลในปี 2563) | → | → | → | |
| 5. วิเคราะห์และสรุปสถานการณ์ของจังหวัดนำเสนอคณะกรรมการสถิติ ฯ | | | → | → |

*******************

# ภาคผนวก

# อภิธานศัพท์

การจัดทำแผนพัฒนาสถิติระดับพื้นที่จังหวัดนครนายก มีการใช้เครื่องมือและรูปแบบเอกสารต่าง ๆ ซึ่งประกอบด้วยคำศัพท์ และคำย่อหลากหลาย ทั้งนี้เพื่อให้การขยายผลการดำเนินงาน มีความเข้าใจตรงกันการทำงานเป็นไปในทิศทางเดียวกัน จึงได้รวบรวมคำศัพท์และคำย่อต่าง ๆ ที่เกิดขึ้นในการดำเนินงาน ให้ความหมายหรือคำจำกัดความที่ใช้ในการดำเนินงาน ดังตารางต่อไปนี้

| คำศัพท์/คำย่อ | ความหมาย |
|---|---|
| **แผนพัฒนาสถิติระดับพื้นที่จังหวัดนครนายก** | เครื่องมือสำคัญในการกำหนดกรอบแนวทางการดำเนินงานเพื่อการพัฒนาสถิติ ในระยะ 1 ปี และระยะ 4 ปี ซึ่งจะกำหนดกิจกรรมต่างๆ เพื่อพัฒนาคุณภาพสถิติทางการ ว่ามีรายการใดบ้าง จะพัฒนาอย่างไร หน่วยงานใดเป็นผู้รับผิดชอบ พร้อมทั้งระบุงบประมาณ และระยะเวลา (Timeline) ที่ต้องดำเนินการด้วย |
| **ผังสถิติทางการ** | รายการข้อมูลสถิติที่สำคัญ จำเป็น ที่สามารถตอบสถานการณ์ ยุทธศาสตร์ และสภาพปัญหา ในระดับพื้นที่ ซึ่งราชการส่วนภูมิภาค หรือคณะผู้บริหารจังหวัดมีความจำเป็นต้องใช้ในการวางแผนระดับนโยบายจังหวัด ทั้งแผนปฏิบัติงานและการจัดสรรงบประมาณในแผนงานและโครงการ ตลอดจนการติดตามสถานการณ์การพัฒนาของจังหวัด โดยผังสถิติทางการจะประกอบไปด้วย 2 ส่วน คือ<br>1. ตารางแผนผังสถิติทางการตามประเด็นยุทธศาสตร์ ซึ่งประกอบด้วย<br>1.1 ชื่อชุดข้อมูล – ตัวชี้วัดที่สอดคล้องเชื่อมโยงกับยุทธศาสตร์การพัฒนาของจังหวัด<br>1.2 รายการสถิติทางการที่สำคัญ พร้อมคุณลักษณะของข้อมูล ว่าเป็นข้อมูลระดับนามบัญญัติ (Nominal Scale) หรือข้อมูลระดับอันดับ (Ordinal Scale) หรือข้อมูลระดับช่วงชั้น (Interval Scale)/ข้อมูลระดับอัตราส่วน (Ratio Scale)<br>1.3 สถานะการจัดเก็บข้อมูลในปัจจุบันว่ามีการจัดเก็บหรือไม่<br>1.4 วิธีการจัดเก็บข้อมูล<br>1.5 ความถี่ในการจัดเก็บข้อมูล<br>1.6 หน่วยงานผู้รับผิดชอบ<br>2. รายละเอียดสถิติทางการ (Official Statistics Metadata) ซึ่งจะมีรายละเอียดสำคัญ 5 ส่วน ได้แก่<br>2.1 การผลิต/จัดทำสถิติทางการ เป็นส่วนแรกที่แนะนำรายละเอียดกระบวนการ จัดทำระเบียนการค้นคว้า เพื่อความเหมาะสมในการใช้ประโยชน์ต่อไป โดยมีรายละเอียดที่สำคัญ คือ<br>2.1.1 ชื่อโครงการ/งาน/ทะเบียน/รายงาน<br>2.1.2 วิธีการเก็บรวบรวมข้อมูล ได้แก่ สำมะโน สำรวจ ทะเบียน และรายงาน<br>2.1.3 มาตรฐานการจำแนกข้อมูล<br>2.1.4 รูปแบบการจัดเก็บข้อมูล ได้แก่ จัดเก็บในรูปเอกสาร/รายงาน จัดเก็บในรูปแบบไฟล์ข้อมูลดิจิทัล และฐานข้อมูล |

| คำศัพท์/คำย่อ | ความหมาย |
|---|---|
| | 2.1.5 ความถี่ในการเก็บรวบรวมข้อมูล<br>2.1.6 ความถี่ในการประมวลผลข้อมูล<br>2.2 การเผยแพร่สถิติทางการ เป็นส่วนที่ใช้ตรวจสอบความถูกต้องและเป็นปัจจุบันของสถิติทางการประกอบไปด้วย 3 ส่วน คือ<br>2.2.1 วิธีการเผยแพร่<br>2.2.2 ความถี่ในการเผยแพร่<br>2.2.3 ระดับการเข้าถึงข้อมูล<br>2.3 สถิติทางการ จะประกอบไปด้วย ชื่อสถิติทางการ ปีที่จัดทำ สาขา หมวดหมู่ รวมถึงวิธีการคำนวณที่ได้มาซึ่งสถิติทางการ (ที่เป็นตัวชี้วัด) โดยในหนึ่งการผลิตอาจมีสถิติทางการมากกว่า 1 รายการก็ได้<br>2.4 คำนิยามที่สำคัญ<br>2.5 หน่วยงานรับผิดชอบผลิต/จัดทำข้อมูล เพื่อระบุแหล่งที่มาและเจ้าของข้อมูล ประกอบไปด้วย 7 ส่วน คือ<br>2.5.1 กลุ่ม/ฝ่าย<br>2.5.2 สำนัก/ศูนย์/กอง<br>2.5.3 กรม/หน่วยงาน<br>2.5.4 กระทรวง<br>2.5.5 โทรศัพท์<br>2.5.6 โทรสาร<br>2.5.7 E-mail address |
| **รายการสถิติทางการ** | ข้อมูลที่ใช้บรรยายเหตุการณ์หรือข้อเท็จจริง (facts) ของเรื่องต่างๆ ที่ต้องการศึกษา เช่น สถิติจำนวนผู้ป่วย สถิติจำนวนคนเกิด สถิติจำนวนคนตาย เป็นต้น |
| **รายการข้อมูล (Data List)** | ข้อเท็จจริง (facts) ที่เกี่ยวกับเรื่องต่างๆ ซึ่งอาจเป็นข้อเท็จจริงที่เป็นตัวเลข เช่น จำนวนผู้ป่วยที่ติดเชื้อ HIV ในหมู่บ้าน ราคาของพืชผักและผลไม้ต่างๆ ในหมู่บ้าน เป็นต้น หรืออาจเป็นข้อเท็จจริงที่ไม่ใช่ตัวเลข เช่น การศึกษา หรือ อาชีพของคนในหมู่บ้าน เป็นต้น |

คำสั่งจังหวัดนครนายก
ที่ ๓๖๔ /๒๕๖๑

เรื่อง แต่งตั้งคณะกรรมการสถิติระดับจังหวัด

---

สำนักงานสถิติแห่งชาติ ได้จัดทำแผนแม่บทระบบสถิติประเทศไทย ฉบับที่ ๒ (พ.ศ.๒๕๕๙-๒๕๖๔) และทุกจังหวัดได้มีการจัดทำแผนพัฒนาจังหวัด พ.ศ.๒๕๖๑-๒๕๖๔ ซึ่งผ่านความเห็นชอบจากคณะรัฐมนตรีเมื่อวันที่ ๒ สิงหาคม ๒๕๕๙ โดยได้กำหนดกลไกบริหารจัดการระบบสถิติไว้ ๓ ระดับ คือ ระดับนโยบาย ระดับภารกิจ (สาขา) และระดับพื้นที่ (จังหวัด/กลุ่มจังหวัด) ซึ่งต้องมีการดำเนินการที่เชื่อมโยง มีเป้าประสงค์หลักคือ การพัฒนาข้อมูลสถิติให้มีมาตรฐาน คุณภาพ และบูรณาการ/การแลกเปลี่ยนเชื่อมโยงข้อมูลระหว่างหน่วยงานสู่การนำไปใช้ร่วมกัน ในการตอบโจทย์การตัดสินใจและกำหนดนโยบายการพัฒนา

เพื่อให้การดำเนินงานเป็นไปอย่างมีประสิทธิภาพ เกิดผลสัมฤทธิ์อย่างเป็นรูปธรรม รวมทั้งก่อให้เกิดประโยชน์ร่วมกันของหน่วยงานต่าง ๆ ในจังหวัด จึงยกเลิกคำสั่งจังหวัดนครนายกที่ ๒๐๘/๒๕๖๐ เรื่อง แต่งตั้งคณะกรรมการสถิติระดับจังหวัด ลงวันที่ ๘ กุมภาพันธ์ พ.ศ.๒๕๖๐ และแต่งตั้งบุคคลต่อไปนี้เป็นคณะกรรมการสถิติระดับจังหวัด โดยมีองค์ประกอบและอำนาจหน้าที่ ดังนี้

องค์ประกอบ

| | |
|---|---|
| ๑. ผู้ว่าราชการจังหวัดนครนายก | ประธานกรรมการ |
| ๒. รองผู้ว่าราชการจังหวัดนครนายก (ที่ได้รับมอบหมาย) | รองประธานกรรมการ |
| ๓. รองผู้อำนวยการรักษาความมั่นคงภายในจังหวัดนครนายก | กรรมการ |
| ๔. ปลัดจังหวัดนครนายก | กรรมการ |
| ๕. หัวหน้าสำนักงานจังหวัดนครนายก | กรรมการ |
| ๖. ผู้บังคับการตำรวจภูธรจังหวัดนครนายก | กรรมการ |
| ๗. นายแพทย์สาธารณสุขจังหวัดนครนายก | กรรมการ |
| ๘. เกษตรและสหกรณ์จังหวัดนครนายก | กรรมการ |
| ๙. พาณิชย์จังหวัดนครนายก | กรรมการ |
| ๑๐. อุตสาหกรรมจังหวัดนครนายก | กรรมการ |
| ๑๑. ผู้อำนวยการสำนักงานทรัพยากรธรรมชาติและสิ่งแวดล้อมจังหวัดนครนายก | กรรมการ |
| ๑๒. คลังจังหวัดนครนายก | กรรมการ |
| ๑๓. พัฒนาการจังหวัดนครนายก | กรรมการ |
| ๑๔. ท่องเที่ยวและกีฬาจังหวัดนครนายก | กรรมการ |
| ๑๕. พลังงานจังหวัดนครนายก | กรรมการ |
| ๑๖. ท้องถิ่นจังหวัดนครนายก | กรรมการ |
| ๑๗. วัฒนธรรมจังหวัดนครนายก | กรรมการ |
| ๑๘. พัฒนาสังคมและความมั่นคงของมนุษย์จังหวัดนครนายก | กรรมการ |
| ๑๙. ศึกษาธิการจังหวัดนครนายก | กรรมการ |

/๒๐. แรงงาน.....

| | |
|---|---|
| ๒๐. แรงงานจังหวัดนครนายก | กรรมการ |
| ๒๑. ขนส่งจังหวัดนครนายก | กรรมการ |
| ๒๒. เกษตรจังหวัดนครนายก | กรรมการ |
| ๒๓. ประชาสัมพันธ์จังหวัดนครนายก | กรรมการ |
| ๒๔. ผู้อำนวยการแขวงทางหลวงชนบทนครนายก | กรรมการ |
| ๒๕. ผู้จัดการการไฟฟ้าส่วนภูมิภาคจังหวัดนครนายก | กรรมการ |
| ๒๖. ผู้จัดการการประปาส่วนภูมิภาคสาขานครนายก | กรรมการ |
| ๒๗. ผู้อำนวยการศูนย์พัฒนาฝีมือแรงงานจังหวัดนครนายก | กรรมการ |
| ๒๘. หัวหน้าสำนักงานป้องกันและบรรเทาสาธารณภัยจังหวัดนครนายก | กรรมการ |
| ๒๙. ประธานสภาอุตสาหกรรมจังหวัดนครนายก | กรรมการ |
| ๓๐. ประธานหอการค้าจังหวัดนครนายก | กรรมการ |
| ๓๑. ประธานสภาอุตสาหกรรมท่องเที่ยวจังหวัดนครนายก | กรรมการ |
| ๓๒. สถิติจังหวัดนครนายก | กรรมการและเลขานุการ |
| ๓๓. ผู้อำนวยการกลุ่มงานยุทธศาสตร์และข้อมูลเพื่อการพัฒนาจังหวัด สำนักงานจังหวัดนครนายก | กรรมการและผู้ช่วยเลขานุการ |
| ๓๔. ผู้อำนวยการกลุ่มวิชาการสถิติและวางแผน สำนักงานสถิติจังหวัดนครนายก | กรรมการและผู้ช่วยเลขานุการ |
| ๓๕. ผู้อำนวยการกลุ่มปฏิบัติการสถิติ สำนักงานสถิติจังหวัดนครนายก | กรรมการและผู้ช่วยเลขานุการ |
| ๓๖. นักวิชาการสถิติชำนาญการ สำนักงานสถิติจังหวัดนครนายก | กรรมการและผู้ช่วยเลขานุการ |

โดยให้คณะกรรมการ ฯ ดังกล่าวมีอำนาจหน้าที่ ดังนี้

๑. พิจารณาตัดสิน วินิจฉัย และสั่งการทำชุดข้อมูลที่สำคัญ จำเป็น เพื่อสนับสนุนนโยบายและยุทธศาสตร์ในการพัฒนาจังหวัด รวมทั้งการตัดสินใจแก้ไขปัญหาในระดับจังหวัด

๒. ประสานงานและบูรณาการข้อมูลจากส่วนราชการ/หน่วยงานภายในจังหวัดที่เกี่ยวข้องเพื่อนำเสนอความสัมพันธ์ของชุดข้อมูล และปัจจัยที่ก่อให้เกิดปัญหาในประเด็นที่สนใจ

๓. กำหนดหน่วยงานรับผิดชอบ ในกรณีข้อมูลมีการผลิตซ้ำซ้อน หรือยังไม่มีหน่วยงานใดผลิตข้อมูล

๔. พิจารณาคัดเลือกและพัฒนาข้อมูลที่สำคัญ จำเป็น เพื่อให้ได้สถิติทางการจากข้อมูลการบริหารงานการทะเบียน สำมะโน และสำรวจ

๕. มีอำนาจในการแต่งตั้งคณะอนุกรรมการ หรือคณะทำงานตามความเหมาะสม

ทั้งนี้ ตั้งแต่บัดนี้เป็นต้นไป

สั่ง ณ วันที่ ๙ มีนาคม พ.ศ. ๒๕๖๑

( นายณัฐพงศ์ ศิริชนะ)
ผู้ว่าราชการจังหวัดนครนายก

สำนักงานสถิติแห่งชาติ

สำนักงานสถิติจังหวัดนครนายก