



แผนพัฒนาสถิติระดับจังหวัด

พ.ศ. 2566 - 2570

(ฉบับทบทวน ประจำปีงบประมาณ พ.ศ. 2567)



ตราด



“Good statistics for decision makers”

คณะกรรมการสถิติระดับจังหวัดตราด

คำนำ

แผนพัฒนาสถิติระดับจังหวัดตราด พ.ศ. 2566 – 2570 (ฉบับทบทวน ประจำปีงบประมาณ พ.ศ. 2567) มีวัตถุประสงค์ที่จะขับเคลื่อนการพัฒนาาระบบสถิติประเทศไทยในระดับพื้นที่ โดยมียุทธศาสตร์การดำเนินงาน ที่ให้ความสำคัญกับการมีส่วนร่วมของหน่วยงานต่าง ๆ ในพื้นที่ ซึ่งในการดำเนินงานเพื่อการบูรณาการ แผนการทำงานร่วมกันของหน่วยงานระดับพื้นที่นั้นพบว่า สถิติเพื่อการตัดสินใจในพื้นที่ของแต่ละระดับ (หมู่บ้าน ตำบล อำเภอ จังหวัด) เป็นสถิติที่สะท้อนการดำเนินการของพื้นที่ตามนโยบายของรัฐบาล (Agenda based) และการแก้ไขปัญหาเชิงพื้นที่ (Area based) ซึ่งมีลักษณะเป็นข้อมูลเชิงลึก เป็นระบบ และมีความต้องการข้อมูลเพื่อการตัดสินใจเฉพาะ เพื่อตอบโจทย์การดำเนินนโยบายของรัฐให้มีสถิติที่มีคุณภาพ

แผนพัฒนาสถิติระดับจังหวัดตราด พ.ศ. 2566 – 2570 (ฉบับทบทวน ประจำปีงบประมาณ พ.ศ. 2567) ฉบับนี้ ได้มีการทบทวนยุทธศาสตร์และแผนที่เกี่ยวข้องกับการพัฒนาในระดับจังหวัด รายการสถิติทางการที่ ตอบประเด็นการพัฒนาจังหวัด ตอบโจทย์ประเด็นสำคัญ (Pain point) ข้อมูลพื้นฐาน ข้อมูลเพื่อเปรียบเทียบ การพัฒนาจังหวัด รวมทั้งแนวทางการพัฒนารายการสถิติทางการและแผนกำหนดความรับผิดชอบ เพื่อให้จังหวัด ทราบถึงสถานะความพร้อมเผยแพร่ของสถิติที่สำคัญ จำเป็น ที่สอดคล้องกับยุทธศาสตร์ชาติ 20 ปี แผนแม่บท ภายใต้ยุทธศาสตร์ชาติ แผนการปฏิรูปประเทศ เป้าหมายการพัฒนาที่ยั่งยืน (Sustainable Development Goal: SDGs) แผนพัฒนาเศรษฐกิจและสังคมแห่งชาติ ฉบับที่ 13 (พ.ศ. 2566 – 2570) แผนพัฒนาภาค แผนพัฒนากลุ่มจังหวัด แผนพัฒนาจังหวัด (พ.ศ. 2566 – 2570) ที่เป็นปัจจุบัน และแผนพัฒนาอื่น ๆ ที่เกี่ยวข้องกับการพัฒนาจังหวัด เพื่อให้มั่นใจได้ว่า จังหวัดตราดจะมีสถิติที่สำคัญ จำเป็น และพอเพียงต่อ การกำหนดนโยบาย วางแผน และติดตามผลในการพัฒนาจังหวัด รวมทั้งการใช้ประโยชน์จากสถิติร่วมกัน ในทุกภาคส่วน

การขับเคลื่อนแผนพัฒนาสถิติระดับจังหวัดตราด พ.ศ. 2566 – 2570 (ฉบับทบทวนประจำปีงบประมาณ พ.ศ. 2567) สู่การปฏิบัติ เป็นการบริหารจัดการระบบสถิติในระดับพื้นที่ โดยมีสำนักงานสถิติจังหวัดทั้ง 76 จังหวัด ในฐานะเป็นหน่วยราชการบริหารส่วนภูมิภาค มีหน้าที่บริหารจัดการข้อมูลสถิติและสารสนเทศสถิติที่สำคัญ จำเป็น เพื่อสนับสนุนการพัฒนาในระดับพื้นที่ตามนโยบายของรัฐบาล และเป็นเลขานุการ คณะกรรมการสถิติระดับจังหวัดซึ่งเป็นกลไกในการขับเคลื่อนให้จังหวัดมีสถิติที่มีคุณภาพ ตรงตามความต้องการของพื้นที่อย่างแท้จริง สามารถบูรณาการสถิติเพื่อตอบโจทย์การพัฒนาในทุกระดับ รวมทั้งเป็นการ ดำเนินการตามพระราชบัญญัติสถิติ พ.ศ. 2550 มาตรา 6 (1) กำหนดให้สำนักงานสถิติแห่งชาติมีหน้าที่ ในการจัดทำแผนแม่บทเกี่ยวกับการดำเนินงานทางสถิติของรัฐ เสนอคณะรัฐมนตรีให้ความเห็นชอบ เพื่อให้ การดำเนินงานด้านสถิติของประเทศมีความเป็นเอกภาพ ข้อมูลสถิติมีมาตรฐาน ลดความซ้ำซ้อนของการจัดทำ สถิติ นำไปสู่การแลกเปลี่ยนข้อมูลระหว่างหน่วยงานภาครัฐและใช้ข้อมูลสถิติและสารสนเทศร่วมกัน และ มาตรา 6 (7) กำหนดให้สำนักงานสถิติแห่งชาติบูรณาการข้อมูล จากหน่วยงานภาครัฐอื่น ๆ เพื่อจัดทำ ฐานข้อมูลสถิติและสารสนเทศของประเทศ เพื่อให้บรรลุวิสัยทัศน์ของแผนแม่บทระบบสถิติประเทศไทย ฉบับที่ 3 (พ.ศ. 2566 – 2570) ที่กำหนดไว้ว่า “ประเทศไทยมีระบบสถิติที่เชื่อถือได้ เพื่อพัฒนาสถิติทางการที่สร้าง คุณค่าในการใช้ประโยชน์สู่ความยั่งยืน”

สารบัญ

	หน้า
คำนำ.....	ก
สารบัญ.....	ข
สารบัญภาพ	ง
สารบัญตาราง.....	จ
บทที่ 1 บทนำ.....	1
1.1 หลักการและเหตุผล.....	1
1.2 วัตถุประสงค์การจัดทำแผนพัฒนาสถิติระดับจังหวัด	4
1.3 แนวทางการจัดทำแผนพัฒนาสถิติระดับจังหวัด	4
1.4 คำอธิบายศัพท์.....	5
บทที่ 2 ยุทธศาสตร์และแผนที่เกี่ยวข้องกับการพัฒนา ในระดับจังหวัด	8
2.1 การศึกษายุทธศาสตร์และแผนที่เกี่ยวข้องกับการพัฒนาในระดับจังหวัด	9
2.2 การวิเคราะห์ประเด็นการพัฒนาจังหวัดภายใต้แผนพัฒนาจังหวัดที่เป็นปัจจุบันที่ สอดคล้องกับ ยุทธศาสตร์และแผนที่เกี่ยวข้องกับการพัฒนาในระดับจังหวัด.....	17
2.3 การวิเคราะห์สถานการณ์ แนวโน้ม การพัฒนาในระดับจังหวัด.....	27
บทที่ 3 บัญชีสถิติทางการที่เกี่ยวข้องกับการพัฒนาในระดับจังหวัด	46
3.1 บัญชีสถิติทางการตามประเด็นการพัฒนาจังหวัด	46
3.1.1 บัญชีสถิติทางการที่สอดคล้องตามประเด็นการพัฒนาที่ 1 ผลักดันเมืองท่องเที่ยว ที่เป็นมิตรกับสิ่งแวดล้อมอย่างมีระบบเพื่อพัฒนาเศรษฐกิจอย่างยั่งยืน.....	47
3.1.2 บัญชีสถิติทางการที่สอดคล้องตามประเด็นการพัฒนาที่ 2 ส่งเสริมการผลิตสินค้า เกษตรที่เป็นมิตรกับสิ่งแวดล้อมและการแปรรูปให้ได้มาตรฐานสากล	61
3.1.3 บัญชีสถิติทางการที่สอดคล้องตามประเด็นการพัฒนาที่ 3 เสริมสร้างศักยภาพ ทางเศรษฐกิจรองรับการค้า การลงทุน การท่องเที่ยว เพื่อเชื่อมโยงสู่ภูมิภาค.....	81
3.1.4 บัญชีสถิติทางการที่สอดคล้องตามประเด็นการพัฒนาที่ 4 พัฒนาคุณภาพชีวิต ของประชาชน เสริมสร้างความมั่นคง ชุมชนเข้มแข็ง ตามหลักปรัชญาเศรษฐกิจพอเพียง	95
3.1.5 บัญชีสถิติทางการที่สอดคล้องตามประเด็นการพัฒนาที่ 5 ยกระดับบริหารจัดการ ทรัพยากรธรรมชาติและสิ่งแวดล้อมแบบมีส่วนร่วมอย่างยั่งยืน	102
3.2 บัญชีสถิติทางการตามตัวชี้วัดการพัฒนาระดับจังหวัด	108
บทที่ 4 สถานการณ์สถิติทางการ และแนวทาง การพัฒนาสถิติทางการ/แผนกำหนดความรับผิดชอบ	113
4.1 สถานการณ์สถิติทางการ	113
4.1.1 บัญชีสถิติทางการ “การท่องเที่ยวที่เป็นมิตรกับสิ่งแวดล้อม”	113
4.1.2 บัญชีสถิติทางการ “ทุเรียนตราด ทุเรียนคุณภาพ คุณธรรม”	113
4.1.3 บัญชีสถิติทางการ “การผลิต การแปรรูปสินค้าเกษตรที่มีคุณภาพของจังหวัดตราด”	113
4.1.4 บัญชีสถิติทางการ “เศรษฐกิจจังหวัดตราด”	113
4.1.5 บัญชีสถิติทางการ “พัฒนาคุณภาพชีวิต”	114
4.1.6 บัญชีสถิติทางการ “การสร้างคุณภาพสิ่งแวดล้อมที่ดี”	114
4.1.7 บัญชีสถิติทางการ “ตัวชี้วัดการพัฒนาระดับจังหวัด”	114

สารบัญ (ต่อ)

	หน้า
4.2 แนวทางการพัฒนารายการสถิติทางการ.....	115
4.2.1 รายการสถิติทางการของจังหวัด.....	115
4.2.2 แนวทางการพัฒนารายการสถิติทางการ	134
บทที่ 5 ปัญหา อุปสรรค และข้อเสนอแนะการพัฒนาสถิติทางการ.....	168
5.1 ปัญหา อุปสรรค	168
5.2 ข้อเสนอแนะการพัฒนาสถิติทางการ	169
ภาคผนวก.....	170
ภาคผนวก ก การวิเคราะห์ประเด็นการพัฒนาจังหวัด ภายใต้แผนพัฒนาจังหวัดที่เป็นปัจจุบัน ที่สอดคล้องกับยุทธศาสตร์และแผน ที่เกี่ยวข้องกับการพัฒนาในระดับจังหวัด.....	171
ภาคผนวก ข ตัวชี้วัดการพัฒนาจังหวัด	174
ภาคผนวก ค คำอธิบายข้อมูล (Metadata).....	177
คณะผู้จัดทำ.....	186

สารบัญภาพ

ภาพ 1	แนวคิดการพัฒนาสถิติทางการ	3
ภาพ 2	กรอบแนวคิดการวิเคราะห์ยุทธศาสตร์และแผนที่เกี่ยวข้องกับการพัฒนาในระดับจังหวัด	8
ภาพ 3	ยุทธศาสตร์ชาติ 6 ประเด็น และการแปลงยุทธศาสตร์สู่การปฏิบัติ	9
ภาพ 4	เป้าหมายการพัฒนาที่ยั่งยืน	13
ภาพ 5	การจัดกลุ่มเป้าหมายการพัฒนาที่ยั่งยืนตามปัจจัยที่เชื่อมโยงกันใน 5 มิติ	14
ภาพ 6	การเชื่อมโยงยุทธศาสตร์ระดับประเทศสู่แผนพัฒนาจังหวัดตราด พ.ศ. 2566 - 2570 (ฉบับทบทวน ประจำปีงบประมาณ พ.ศ. 2567)	26
ภาพ 7	การเปรียบเทียบค่าดัชนีระหว่างจังหวัดในปี 2564	29
ภาพ 8	การเปรียบเทียบค่าดัชนีระหว่างปี 2563 และ 2564	30
ภาพ 9	การวิเคราะห์ลำดับความสำคัญของมิติการพัฒนาจังหวัด	31
ภาพ 10	ดัชนีการพัฒนารวมของจังหวัดตราดเทียบกับค่ากลางประเทศปี 2560 - 2564	32
ภาพ 11	ดัชนีการพัฒนาคมนาคมของจังหวัดตราดเทียบกับค่ากลางประเทศปี 2560 - 2564	32
ภาพ 12	ดัชนีการพัฒนาด้านเศรษฐกิจและความมั่นคงของจังหวัดตราดเทียบกับค่ากลางประเทศ ปี 2560 - 2564	36
ภาพ 13	ดัชนีการพัฒนาด้านสิ่งแวดล้อมของจังหวัดตราดเทียบกับค่ากลางประเทศปี 2560 - 2564	39
ภาพ 14	ดัชนีการพัฒนาด้านสันติภาพและยุติธรรมของจังหวัดตราดเทียบกับค่ากลางประเทศ ปี 2560 - 2564	41
ภาพ 15	ดัชนีการพัฒนาด้านความเป็นหุ้นส่วนพัฒนาของจังหวัดตราดเทียบกับค่ากลางประเทศ ปี 2560 - 2564	43
ภาพ 16	ห่วงโซ่คุณค่า “การท่องเที่ยวที่เป็นมิตรกับสิ่งแวดล้อม”	48
ภาพ 17	ห่วงโซ่คุณค่า “ทุเรียนตราด ทุเรียนคุณภาพ คุณธรรม”	62
ภาพ 18	ห่วงโซ่คุณค่า “การผลิต การแปรรูปสินค้าเกษตรที่มีคุณภาพของจังหวัดตราด”	63
ภาพ 19	ห่วงโซ่คุณค่า “เศรษฐกิจจังหวัดตราด”	82
ภาพ 20	ห่วงโซ่คุณค่า “พัฒนาคุณภาพชีวิต”	96
ภาพ 21	ห่วงโซ่คุณค่า “การสร้างคุณภาพสิ่งแวดล้อมที่ดี”	103
ภาพ 22	จำนวนรายการสถิติทางการจำแนกตามบัญชีสถิติทางการและสถานะความพร้อมเผยแพร่ ของข้อมูล	114
ภาพ 23	จำนวนรายการสถิติทางการจำแนกตามความเป็นเจ้าของและสถานะความพร้อมเผยแพร่ ของข้อมูล	115
ภาพ ก1	การวิเคราะห์ประเด็นการพัฒนาจังหวัด ภายใต้แผนพัฒนาจังหวัดที่เป็นปัจจุบัน ที่สอดคล้องกับยุทธศาสตร์และแผนที่เกี่ยวข้องกับการพัฒนาในระดับจังหวัด	172
ภาพ ข1	ดัชนีการพัฒนาระดับจังหวัดตราด	175
ภาพ ข2	ค่าตัวชี้วัดการพัฒนาจังหวัดตราด	176

สารบัญตาราง

ตาราง 1	ความสอดคล้องระหว่างประเด็นหมุดหมายตามแผนพัฒนาฯ ฉบับที่ 13 กับ ประเด็นการพัฒนาจังหวัดตามแผนพัฒนาจังหวัด	20
ตาราง 2	ความสอดคล้องระหว่างตัวชี้วัดตามแผนพัฒนาฯ ฉบับที่ 13 และตัวชี้วัดตาม แผนพัฒนาจังหวัด	21
ตาราง 3	กรอบแผนพัฒนาภาคตะวันออกเฉียงเหนือ (พ.ศ. 2566 – 2570) แผนพัฒนากลุ่มจังหวัด ภาคตะวันออกเฉียงเหนือ 2 (พ.ศ. 2566 – 2570) ที่สอดคล้องกับแผนพัฒนาจังหวัดตราด พ.ศ. 2566 – 2570 (ฉบับทบทวน ประจำปีงบประมาณ พ.ศ. 2567)	23
ตาราง 4	การเปรียบเทียบค่าดัชนีระหว่างจังหวัดในปี 2564	30
ตาราง 5	การเปรียบเทียบค่าดัชนีระหว่างปี 2563 - 2564	31
ตาราง 6	ตัวชี้วัดที่ต้องพัฒนาและตัวชี้วัดที่มีการพัฒนาที่ดีของดัชนีด้านการพัฒนาคน	33
ตาราง 7	ตัวชี้วัดที่ต้องพัฒนาและตัวชี้วัดที่มีการพัฒนาที่ดีของดัชนีด้านเศรษฐกิจและความมั่นคง	36
ตาราง 8	ตัวชี้วัดที่ต้องพัฒนาและตัวชี้วัดที่มีการพัฒนาที่ดีของดัชนีด้านพัฒนาด้านสิ่งแวดล้อม	39
ตาราง 9	ตัวชี้วัดที่ต้องพัฒนาและตัวชี้วัดที่มีการพัฒนาที่ดีของดัชนีด้านสันติภาพและยุติธรรม	41
ตาราง 10	ตัวชี้วัดที่ต้องพัฒนาและตัวชี้วัดที่มีการพัฒนาที่ดีของดัชนีด้านความเป็นหุ้นส่วน พัฒนา	43
ตาราง 11	ลำดับความสำคัญของมิติการพัฒนาจังหวัด	44
ตาราง 12	บัญชีสถิติทางการ “การท่องเที่ยวที่เป็นมิตรกับสิ่งแวดล้อม”	49
ตาราง 13	บัญชีสถิติทางการ “ทุเรียนตราด ทุเรียนคุณภาพ คุณธรรม”	64
ตาราง 14	บัญชีสถิติทางการ “การผลิต การแปรรูปสินค้าเกษตรที่มีคุณภาพของจังหวัดตราด”	68
ตาราง 15	บัญชีสถิติทางการ “เศรษฐกิจจังหวัดตราด”	83
ตาราง 16	บัญชีสถิติทางการ “พัฒนาคุณภาพชีวิต”	97
ตาราง 17	บัญชีสถิติทางการ “การสร้างคุณภาพสิ่งแวดล้อมที่ดี”	104
ตาราง 18	บัญชีสถิติทางการ “ตัวชี้วัดการพัฒนาระดับจังหวัด จังหวัดตราด”	109
ตาราง 19	จำนวนรายการสถิติทางการ จำแนกตามบัญชีสถิติทางการ ความพร้อมเผยแพร่ของ ข้อมูล และความเป็นเจ้าของข้อมูล	116
ตาราง 20	รายการสถิติทางการที่กรมเป็นเจ้าของข้อมูล จำแนกตามความพร้อมเผยแพร่ของข้อมูล	116
ตาราง 21	รายการสถิติทางการที่จังหวัดเป็นเจ้าของข้อมูล จำแนกตามความพร้อมเผยแพร่ของ ข้อมูล	127
ตาราง 22	แนวทางการพัฒนารายการสถิติทางการที่ความพร้อมเผยแพร่ของข้อมูลเป็น Tier 1 ที่หน่วยงานในจังหวัดเป็นเจ้าของข้อมูล	135
ตาราง ค1	ความสัมพันธ์ระหว่างชื่อชุดข้อมูลกับรายการสถิติทางการที่จังหวัดเป็นเจ้าของ	178

บทนำ

1.1 หลักการและเหตุผล

“สถิติ” เป็นวัตถุดิบสำคัญในการกำหนดนโยบาย การวางแผน การตัดสินใจในเรื่องต่าง ๆ ได้อย่างมีเหตุผล ชัดเจน มีหลักฐานเชิงประจักษ์ (Evidence-Based) รวมทั้งการขับเคลื่อนการดำเนินงาน การติดตาม และการประเมินผลตามแผนที่กำหนดไว้ในทุกระดับ ดังนั้น ในการขับเคลื่อนการพัฒนาประเทศ รัฐบาลจำเป็นต้องมีข้อมูลต่าง ๆ เพื่อใช้ในการกำหนดยุทธศาสตร์ วางแผน และติดตามความก้าวหน้าการดำเนินงานตามนโยบายต่าง ๆ

ด้วยการพัฒนาด้านเทคโนโลยีดิจิทัลที่ส่งผลกระทบต่อการเปลี่ยนแปลงทั้งด้านเศรษฐกิจและสังคมของประเทศ ทำให้มีข้อมูลและสถิติจำนวนมากเกิดขึ้นจากระบบทะเบียนและการใช้ชีวิตประจำวัน และถือเป็นโอกาสสำคัญที่จะนำเอาข้อมูลและสถิติเหล่านั้นมาใช้ให้เกิดประโยชน์ต่อการพัฒนาประเทศ อีกทั้งประเทศไทยเป็นระบบสถิติแบบกระจายงาน (Decentralized statistical system) กล่าวคือ หน่วยงานภาครัฐต่างมีระบบจัดเก็บข้อมูลทั้งที่ได้จากการบริหารงาน งานทะเบียน และจากความต้องการเฉพาะของหน่วยงาน เพื่อประมวลเป็นสถิติและสารสนเทศตามความต้องการของหน่วยงานเป็นหลัก ซึ่งการดำเนินงานดังกล่าวมีข้อดีคือทำให้หน่วยงานมีข้อมูลเพื่อใช้ในการตัดสินใจตามภารกิจของหน่วยงานได้ตรงความต้องการ สะดวก และรวดเร็ว แต่ในขณะเดียวกัน การกำหนดนโยบายหรือทิศทางการพัฒนาประเทศควรพัฒนาบนพื้นฐานที่เห็นภาพรวมของทุกมิติที่เกี่ยวข้องไม่อาจพิจารณาแยกส่วนระหว่างด้านเศรษฐกิจ สังคม ทรัพยากรธรรมชาติและสิ่งแวดล้อม จึงจำเป็นต้องมีข้อมูลและสถิติที่บูรณาการกันเพื่อสะท้อนให้ผู้กำหนดนโยบายเห็นภาพรวมผ่านเป้าหมาย เป้าประสงค์ และตัวชี้วัดอย่างแท้จริง

ดังนั้น การที่สังคมไทยจะมีสถิติเพื่อสนับสนุนการวางแผนการพัฒนาประเทศ จำเป็นต้องมีการพัฒนาระบบสถิติของประเทศไทยซึ่งได้ใช้กรอบแนวคิด “Demand-Driven” ที่ต้องการผลิตสถิติทางการให้มีคุณภาพบนพื้นฐานของความต้องการใช้สถิติอย่างแท้จริง นั่นคือ มีสถิติที่ใช้ในการจัดทำตัวชี้วัดเพื่อติดตามผลการพัฒนาประเทศ ทั้งด้านเศรษฐกิจ สังคม และทรัพยากรธรรมชาติและสิ่งแวดล้อม และบริหารจัดการระบบสถิติของประเทศเพื่อให้ประเทศมีระบบสถิติที่เชื่อถือได้ มีสถิติทางการที่มีคุณภาพกล่าวคือมีคุณลักษณะ “เหมาะสมต่อการใช้งาน (Fitness for Use)” ซึ่งเกี่ยวข้องในหลายมิติ เช่น ความตรงกับความต้องการของผู้ใช้ ความถูกต้องแม่นยำ ความทันเวลา การเข้าถึงได้ง่าย และการเปรียบเทียบกันได้ รวมถึงสามารถสนับสนุนการพัฒนาประเทศอย่างยั่งยืนตามที่กำหนดไว้ในยุทธศาสตร์ชาติ แผนพัฒนาเศรษฐกิจและสังคมแห่งชาติฉบับที่ 13 ที่มีเป้าหมายในการเร่งเพิ่มศักยภาพของประเทศ เพื่อรับมือกับความเสี่ยงที่อาจส่งผลกระทบต่อทุนแรงและเสริมสร้างความสามารถในการสร้างสรรคประโยชน์จากโอกาสที่เกิดขึ้นได้อย่างเหมาะสมและทันท่วงที ตามวัตถุประสงค์ที่กำหนดไว้คือ พลิกโฉมประเทศสู่ “สังคมก้าวหน้า เศรษฐกิจสร้างมูลค่าอย่างยั่งยืน”¹

¹ สำนักงานสภาพัฒนาการเศรษฐกิจและสังคมแห่งชาติ, (2565), แผนพัฒนาเศรษฐกิจและสังคมแห่งชาติ ฉบับที่ 13

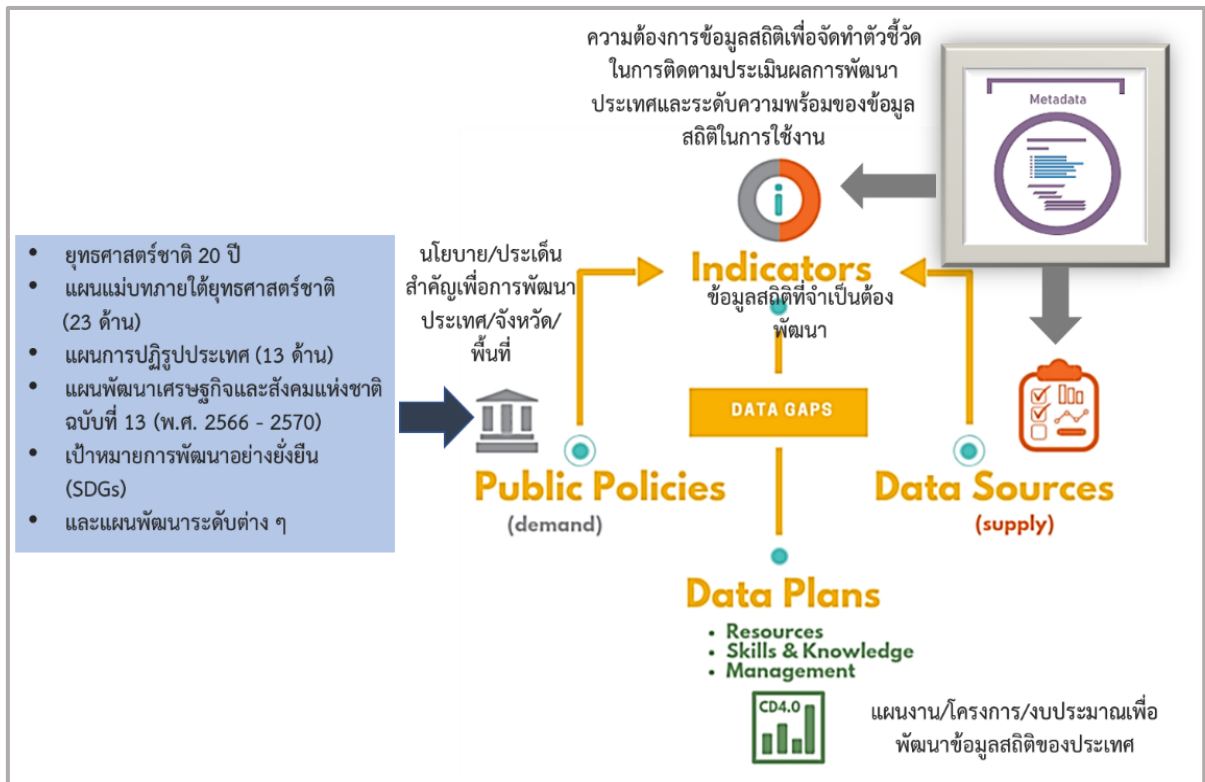
สำนักงานสถิติแห่งชาติได้จัดทำแผนแม่บทระบบสถิติประเทศไทยขึ้นตามพระราชบัญญัติสถิติ พ.ศ. 2550 เพื่อเป็นกรอบการพัฒนาาระบบสถิติของประเทศร่วมกับหน่วยงานต่าง ๆ ให้สามารถผลิตสถิติที่มีความถูกต้องตามหลักวิชาการและสอดคล้องกับมาตรฐานสากล สามารถใช้ข้อมูลและสถิติร่วมกันได้โดยมีแผนแม่บทระบบสถิติประเทศไทยฉบับที่ 1 (พ.ศ. 2554 – 2558) แผนแม่บทระบบสถิติประเทศไทย ฉบับที่ 2 (พ.ศ. 2559 – 2565) และแผนแม่บทระบบสถิติประเทศไทย ฉบับที่ 3 (พ.ศ. 2566 – 2570) โดยแปลงแผนแม่บทระบบสถิติประเทศไทยไปสู่การปฏิบัติให้เป็นไปอย่างมีประสิทธิภาพ และเกิดผลสัมฤทธิ์อย่างเป็นรูปธรรม สอดรับกับรัฐธรรมนูญแห่งราชอาณาจักรไทย พ.ศ. 2560 มาตรา 258 ข(2) “ให้มีการบูรณาการฐานข้อมูลของหน่วยงานของรัฐทุกหน่วยงานเข้าด้วยกัน เพื่อให้เป็นระบบข้อมูลเพื่อการบริหารราชการแผ่นดินและการบริการประชาชน” ทั้งในระดับภารกิจ (กระทรวง กรม) และระดับพื้นที่ (จังหวัด)

ทั้งนี้ การดำเนินการภายใต้แผนแม่บทระบบสถิติประเทศไทย ฉบับที่ 3 (พ.ศ. 2566 – 2570) ต้องอาศัยการบูรณาการร่วมกับภาคีเครือข่ายในทุกภาคส่วนที่เกี่ยวข้องตั้งแต่ต้นทางในการกำหนดทิศทางและยุทธศาสตร์ที่สอดคล้องกับบริบทและสถานการณ์ของประเทศ สำหรับการขับเคลื่อนการดำเนินการในระดับพื้นที่สำนักงานสถิติจังหวัดในฐานะฝ่ายเลขานุการคณะกรรมการสถิติระดับจังหวัดได้มีการพัฒนาข้อมูลสถิติและสารสนเทศระดับพื้นที่ร่วมกับหน่วยงานที่เกี่ยวข้องในระดับพื้นที่ผ่านกลไกของคณะกรรมการสถิติระดับจังหวัด คณะทำงานสถิติระดับจังหวัด โดยได้มีการจัดทำแผนพัฒนาสถิติระดับจังหวัดขึ้นเป็นครั้งแรกในปี พ.ศ. 2557 ผลลัพธ์คือได้ชุดข้อมูลที่ตอบโจทย์ยุทธศาสตร์จังหวัด ผลิตภัณฑ์ที่มีศักยภาพ (Product champion) ประเด็นปัญหาสำคัญ (Critical issue) และแผนพัฒนาสถิติระดับจังหวัดซึ่งเป็นกรอบแนวทางการดำเนินงานเพื่อการพัฒนาการจัดเก็บข้อมูลสถิติที่สำคัญและจำเป็นต่อการบริหารงานยุทธศาสตร์จังหวัดโดยมีแผนพัฒนาจังหวัดและแผนปฏิบัติราชการประจำปี เป็นกลไกในการเชื่อมโยงความต้องการข้อมูลกับแนวทางการพัฒนาข้อมูลสถิติระดับจังหวัด เพื่อให้ได้สถิติทางการ (Official Statistics) ระดับจังหวัด คือ รายการข้อมูลสถิติที่สำคัญและจำเป็นที่ใช้สนับสนุนการตัดสินใจ ที่ได้มาจากกระบวนการจัดทำแผนพัฒนาจังหวัดและแผนปฏิบัติราชการประจำปี ที่นำไปสู่การจัดสรรงบประมาณในแผนงานและโครงการประจำปีของจังหวัด ประกอบด้วย ปัจจัยสู่ความสำเร็จ (Critical Success Factor: CSF) ตัวชี้วัด (Key Performance Indicator: KPI) และข้อมูลพื้นฐานที่สำคัญ (Baseline data) รวมทั้งคำอธิบายข้อมูลสถิติทางการ (Official Statistics Metadata) ซึ่งเป็นการอธิบายข้อมูลที่ส่วนราชการดำเนินการจัดเก็บข้อมูลดังกล่าว ทั้งนี้ การขับเคลื่อนจัดทำแผนพัฒนาสถิติระดับจังหวัด(พ.ศ. 2566 – 2570) ได้ดำเนินการผ่านกลไกคณะกรรมการสถิติระดับจังหวัดเพื่อสร้างการมีส่วนร่วมโดยยึดหลักแนวคิด “Demand-Driven” ที่ต้องการผลิตสถิติทางการที่มีคุณภาพบนพื้นฐานของความต้องการใช้สถิติอย่างแท้จริงที่สอดคล้องกับนโยบายสำคัญของประเทศ ได้แก่

- ยุทธศาสตร์ชาติ 20 ปี(พ.ศ. 2561 – 2580)
- แผนแม่บทภายใต้ยุทธศาสตร์ชาติ (23 ด้าน)
- แผนการปฏิรูปประเทศ (13 ด้าน)
- แผนพัฒนาเศรษฐกิจและสังคมแห่งชาติ ฉบับที่ 13 (พ.ศ. 2566 – 2570)
- เป้าหมายการพัฒนาที่ยั่งยืนที่เชื่อมโยงกับกรอบการจัดทำแผนพัฒนาเศรษฐกิจและสังคมแห่งชาติ ฉบับที่ 13 (พ.ศ. 2566 – 2570)
- แผนยุทธศาสตร์และแผนพัฒนาระดับต่าง ๆ ในประเด็นที่เกี่ยวข้องกับยุทธศาสตร์การพัฒนาจังหวัด
- แผนพัฒนาจังหวัด พ.ศ. 2566 – 2570²

² มติคณะกรรมการบูรณาการนโยบายภาค (ก.บ.ภ.) ครั้งที่ 2/2564 เมื่อวันที่ 14 กรกฎาคม 2564 ให้จังหวัดและกลุ่มจังหวัดดำเนินการจัดทำแผนพัฒนาจังหวัด และแผนพัฒนากลุ่มจังหวัด พ.ศ. 2566 – 2570 เพื่อให้แผนทันสถานการณ์ และใช้เป็นกรอบและทิศทางในการจัดทำแผนปฏิบัติราชการประจำปีของจังหวัดและกลุ่มจังหวัด ประจำปีงบประมาณ พ.ศ. 2566 – 2570

เพื่อให้ได้รายการข้อมูลสถิติที่ใช้ในการจัดทำตัวชี้วัดในการติดตามผลการพัฒนาประเทศในแต่ละระดับ โดยเฉพาะในระดับพื้นที่ ซึ่งต้องตรวจสอบสถานะรายการข้อมูลสำคัญที่ภาครัฐมีอยู่ (Data Supply) ว่ามีหน่วยงานเจ้าของข้อมูลหรือไม่ (หากเป็นข้อมูลที่เจ้าของข้อมูลเป็นหน่วยงานส่วนราชการส่วนกลาง สำนักงานสถิติแห่งชาติจะทำหน้าที่ประสานต่อไป) ถ้ารายการข้อมูลสถิติมีหน่วยงานเจ้าของข้อมูลแล้ว หน่วยงานเจ้าของข้อมูลจำเป็นต้องจัดทำคำอธิบายข้อมูลหรือเมทาดาตา (Metadata) เพื่อลงทะเบียนเข้าสู่ระบบบัญชีข้อมูลภาครัฐ (Government Data Catalog: GD Catalog) เพื่อให้บริการและให้แน่ใจว่ามีข้อมูลสถิติที่สามารถใช้ในการประเมินและติดตามผลตัวชี้วัดการพัฒนาประเทศในแต่ละระดับได้ ดังภาพ 1



ภาพ 1 แนวคิดการพัฒนาสถิติทางการ

แต่หากมีความจำเป็นต้องมีข้อมูลใดแต่พบว่ายังไม่มีหน่วยงานดำเนินการจัดทำข้อมูล คณะกรรมการสถิติระดับจังหวัดจะพิจารณามอบหมายหน่วยงานจัดทำข้อมูล ซึ่งกระบวนการดังกล่าวจะนำไปสู่การพัฒนาการจัดทำข้อมูลสถิติทางการในระดับพื้นที่ให้มีข้อมูลที่เพียงพอและตอบโจทย์ความต้องการใช้งานจริงตามความต้องการของผู้ใช้งานได้ รวมทั้งมีข้อมูลสำหรับใช้ในการติดตามและประเมินผลการพัฒนาระดับพื้นที่อย่างถูกต้องและมีธรรมาภิบาล ดังนั้นคณะกรรมการสถิติระดับจังหวัดจึงได้จัดทำแผนพัฒนาสถิติระดับจังหวัดตราดฉบับนี้ขึ้น เพื่อเป็นเครื่องมือสำคัญในการกำหนดกรอบแนวทางการดำเนินงานเพื่อการพัฒนาการจัดทำข้อมูลสถิติที่สำคัญและจำเป็นต่อการบริหารงานของจังหวัด

1.2 วัตถุประสงค์การจัดทำแผนพัฒนาสถิติระดับจังหวัด

- 1.2.1 เพื่อศึกษาและวิเคราะห์นโยบายและยุทธศาสตร์ตามยุทธศาสตร์ชาติ 20 ปี (พ.ศ. 2561 – 2580) แผนแม่บทภายใต้ยุทธศาสตร์ชาติ (23 ด้าน) แผนการปฏิรูปประเทศ แผนพัฒนาเศรษฐกิจและสังคมแห่งชาติ ฉบับที่ 13 (พ.ศ. 2566 – 2570) เป้าหมายการพัฒนาที่ยั่งยืน กรอบแผนพัฒนาภาค (พ.ศ. 2566 – 2570) และแผนพัฒนากลุ่มจังหวัด (พ.ศ. 2566 – 2570) ที่สอดคล้องกับแผนพัฒนาจังหวัด (พ.ศ. 2566 – 2570) หรือนโยบายของผู้บริหารในจังหวัด
- 1.2.2 เพื่อจัดทำรายการข้อมูลสถิติทางการที่เกี่ยวข้องกับการพัฒนาในระดับจังหวัดที่สอดคล้องกับแผนยุทธศาสตร์และแผนพัฒนาระดับต่าง ๆ พร้อมทั้งกำหนดหน่วยงานที่มีหน้าที่รับผิดชอบในการจัดทำข้อมูลที่ยังไม่มีหน่วยงานใดดำเนินการ และเชื่อมโยง/บูรณาการข้อมูลในระดับพื้นที่
- 1.2.3 เพื่อสร้างวัฒนธรรมการใช้ข้อมูลสถิติ สนับสนุนการตัดสินใจในระดับพื้นที่ ตลอดจนสร้างโอกาสการเข้าถึงข้อมูลในระดับพื้นที่ของประชาชน
- 1.2.4 เพื่อสร้างเครือข่าย การมีส่วนร่วมของหน่วยงานในระดับพื้นที่ในการผลิตข้อมูลทางสถิติ และการประยุกต์ใช้ข้อมูลเพื่อการตัดสินใจอย่างมีประสิทธิภาพ
- 1.2.5 เพื่อพัฒนาบุคลากรด้านสถิติของหน่วยงานที่เกี่ยวข้อง ให้มีความเป็นมืออาชีพด้านข้อมูลสถิติ และสารสนเทศที่สนับสนุนการพัฒนาในระดับพื้นที่

1.3 แนวทางการจัดทำแผนพัฒนาสถิติระดับจังหวัด

- 1.3.1 ศึกษายุทธศาสตร์ชาติ 20 ปี (พ.ศ. 2561 – 2580) แผนแม่บทภายใต้ยุทธศาสตร์ชาติ (23 ประเด็น) แผนการปฏิรูปประเทศ และแผนพัฒนาเศรษฐกิจและสังคมแห่งชาติ ฉบับที่ 13 (พ.ศ. 2566 – 2570) เป้าหมายการพัฒนาที่ยั่งยืน กรอบแผนพัฒนาภาค (พ.ศ. 2566 – 2570) แผนพัฒนากลุ่มจังหวัด (พ.ศ. 2566 – 2570) แผนพัฒนาจังหวัด (พ.ศ. 2566 – 2570) หรือนโยบายของผู้บริหารในจังหวัด
- 1.3.2 วิเคราะห์ความสอดคล้องเชื่อมโยงระหว่างประเด็นการพัฒนาจังหวัด ตัวชี้วัดการพัฒนาฯ กับแผนยุทธศาสตร์และแผนพัฒนาระดับต่าง ๆ โดยมีการประชุมหารือร่วมกับสำนักงานจังหวัดและหน่วยงานที่เกี่ยวข้อง
- 1.3.3 วิเคราะห์ห่วงโซ่คุณค่าจากแผนแม่บทภายใต้ยุทธศาสตร์ชาติ (23 ประเด็น) ซึ่งใช้เป็นกรอบในการจัดทำห่วงโซ่คุณค่าที่สอดคล้องกับแผนพัฒนาจังหวัด โดยมีการประชุมหารือร่วมกับสำนักงานจังหวัดและหน่วยงานที่เกี่ยวข้อง
- 1.3.4 ทบทวนรายการสถิติทางการ 21 สาขา³ รายการข้อมูลสถิติทางการในระดับพื้นที่ และสรุปรวบรวมรายการข้อมูลสถิติทางการของแต่ละห่วงโซ่คุณค่าที่เกี่ยวข้องกับการพัฒนาในระดับจังหวัด เพื่อจัดทำเป็นร่างผังสถิติทางการ

³ สถิติทางการ 21 สาขา ประกอบด้วย ด้านสังคม 9 สาขา ได้แก่ 1) ประชากรศาสตร์ ประชากรและเคหะ 2) แรงงาน 3) การศึกษา 4) ศาสนา ศิลปะ และวัฒนธรรม 5) สุขภาพ 6) สวัสดิการสังคม 7) หญิงและชาย 8) รายได้และรายจ่ายของครัวเรือน 9) ยุติธรรมความมั่นคงการเมืองและการปกครอง ด้านเศรษฐกิจ 11 สาขา ได้แก่ 10) บัญชีประชาชาติ 11) เกษตร และประมง 12) อุตสาหกรรม 13) พลังงาน 14) การค้าและราคา 15)ขนส่ง และโลจิสติกส์ 16) เทคโนโลยีสารสนเทศและการสื่อสาร 17) การท่องเที่ยวและการกีฬา 18) การเงิน การธนาคาร และประกันภัย 19) การคลัง 20) วิทยาศาสตร์ เทคโนโลยีและนวัตกรรม ด้านทรัพยากรธรรมชาติและสิ่งแวดล้อม 21) ทรัพยากรธรรมชาติและสิ่งแวดล้อม

- 1.3.5 จัดทำผังสถิติทางการ ที่แสดงชื่อตัวชี้วัด รายการสถิติทางการ สถานะความพร้อมเผยแพร่
หน่วยงานเจ้าของข้อมูล และระดับหน่วยงานเจ้าของข้อมูล ทั้งนี้สถิติทางการบางรายการใน
บัญชีสถิติทางการอาจจะยังไม่มีการผลิต หรือขาดหน่วยงานที่รับผิดชอบในปัจจุบัน ซึ่งจะต้อง
ได้รับการพิจารณาเป็นส่วนหนึ่งของยุทธศาสตร์การพัฒนาในลำดับต่อไป
- 1.3.6 สรุปข้อเสนอแนะการพัฒนาการจัดเก็บข้อมูลและเสนอแผนการพัฒนาในอนาคต

1.4 คำอธิบายศัพท์

- 1.4.1 **ห่วงโซ่คุณค่าภายใต้แผนแม่บทภายใต้ยุทธศาสตร์ชาติ (23 ประเด็น)⁴** เป็น
องค์ประกอบ (อากรวมถึงกิจกรรมและกระบวนการต่าง ๆ) ที่มีความสอดคล้องและสัมพันธ์กัน
เป็นระบบภายใต้แผนแม่บทย่อย ตั้งแต่จุดเริ่มต้นของกระบวนการดำเนินงาน (ต้นทาง)
จนกระทั่งสิ้นสุดกระบวนการดำเนินงาน (ปลายทาง) ที่ส่งผลต่อการบรรลุเป้าหมายแผนแม่บท
ย่อยนั้น ๆ ได้ตามที่กำหนด โดยทางสำนักงานสภาพัฒนาการเศรษฐกิจและสังคมแห่งชาติ
ได้จัดทำ 140 Final Value Chains เพื่อใช้ประกอบการจัดทำโครงการสำคัญต่าง ๆ
- 1.4.2 **ห่วงโซ่คุณค่าทั่วไป (Generic Value Chain: GVC)⁵** เป็นห่วงโซ่คุณค่ารูปแบบกลาง
ที่ได้จากการทบทวนประเด็นยุทธศาสตร์การพัฒนาภาพรวมของจังหวัด (กรอบการดำเนินงาน
ปี 2557) สามารถแบ่งแนวทางการพัฒนาเป็น 3 ด้าน คือ เศรษฐกิจ สังคม และทรัพยากร
ธรรมชาติและสิ่งแวดล้อม ซึ่งประเด็นในแต่ละด้านจะมีประเด็นย่อยรวม 18 เรื่อง ในแต่ละเรื่อง
จะมีการจัดทำห่วงโซ่คุณค่าแสดงกิจกรรมหลัก (Primary activities) และกิจกรรมสนับสนุน
(Support activities) โดยกิจกรรมทุกประเภทมีส่วนในการช่วยเพิ่มคุณค่าให้กับสินค้าหรือ
บริการ หรือลด กำไร ป้องกันปัญหาให้กับประเด็นปัญหาสำคัญที่เลือก โดยแต่ละกิจกรรมใน
แต่ละข้อต่อของห่วงโซ่คุณค่า (Value Chain: VC) จะแสดงให้เห็นถึงคุณค่า หรือประโยชน์
ให้กับการพัฒนาพื้นที่
- 1.4.3 **ห่วงโซ่คุณค่าที่สอดคล้องกับแผนพัฒนาจังหวัด** เป็นห่วงโซ่คุณค่าของจังหวัดในแต่ละ
ประเด็นการพัฒนาภายใต้แผนพัฒนาจังหวัด โดยใช้ห่วงโซ่คุณค่าภายใต้แผนแม่บทภายใต้
ยุทธศาสตร์ชาติ (23 ประเด็น) 140 Final Value Chains และห่วงโซ่คุณค่าทั่วไป เป็นกรอบ
ในการจัดทำเพื่อให้ได้ห่วงโซ่คุณค่าตามประเด็นการพัฒนาจังหวัดที่ประกอบด้วยกิจกรรมหลัก
และกิจกรรมสนับสนุนที่มีความสอดคล้องและสัมพันธ์กันเป็นระบบ ตั้งแต่จุดเริ่มต้นของ
กระบวนการดำเนินงาน (ต้นทาง) ไปจนกระทั่งสิ้นสุดกระบวนการดำเนินงาน
(ปลายทาง) ที่ส่งผลต่อการบรรลุเป้าหมายประเด็นการพัฒนาจังหวัดได้ตามที่กำหนด
- 1.4.4 **แผนพัฒนาสถิติระดับจังหวัด⁶** เป็นเครื่องมือสำคัญในการกำหนดกรอบแนวทาง
การดำเนินงานเพื่อการพัฒนาการจัดเก็บข้อมูลสถิติที่สำคัญและจำเป็นต่อการบริหารงาน
ยุทธศาสตร์จังหวัดในระยะสั้น 1 ปี และระยะกลาง 4 ปี เพื่อให้เชื่อมโยงกับการจัดทำ
แผนพัฒนาจังหวัดและสอดคล้องกับแผนยุทธศาสตร์และแผนพัฒนาระดับต่าง ๆ ซึ่งจะกำหนด

⁴ การประชุมเชิงปฏิบัติการการจัดทำโครงการสำคัญ ประจำปีงบประมาณ 2565 เอกสารประกอบการบรรยาย: การวิเคราะห์และประมวลผล
ห่วงโซ่คุณค่า (Value Chain) ที่ส่งผลต่อการบรรลุเป้าหมายแผนแม่บทย่อย Workshop2 วันที่ 9 กรกฎาคม 63

⁵ ผลจากการจัดทำโครงการพัฒนาข้อมูลสถิติและสารสนเทศระดับพื้นที่ 76 จังหวัด และ 18 กลุ่มจังหวัด พ.ศ. 2557

⁶ ผลจากการจัดทำโครงการพัฒนาข้อมูลสถิติและสารสนเทศระดับพื้นที่ 76 จังหวัด และ 18 กลุ่มจังหวัด พ.ศ. 2557

กิจกรรมต่าง ๆ เพื่อพัฒนาคุณภาพสถิติทางการว่ามีรายการใดบ้าง จะพัฒนาอย่างไร หน่วยงานใดเป็นผู้รับผิดชอบ พร้อมทั้งระบุระยะเวลาที่ต้องดำเนินการด้วย

- 1.4.5 **สถิติทางการ (Official Statistics: OS)⁷** หมายถึง ข้อความหรือตัวเลขที่เป็นตัวแทนแสดงถึงคุณลักษณะของสิ่งต่าง ๆ ในประเทศ ที่ประมวลตามความเป็นจริงจากข้อมูลที่เก็บรวบรวมได้ตามหลักวิชาการทางสถิติ และเป็นสถิติที่มีความสำคัญต่อการใช้ในการกำหนดนโยบายเพื่อการพัฒนาประเทศ
- 1.4.6 **บัญชีสถิติทางการ** หมายถึง เอกสารแสดงบรรดารางรายการสถิติทางการ เพื่อจัดทำแผนกำหนดความรับผิดชอบในการดำเนินงานทางสถิติตามแผนแม่บท
- 1.4.7 **บัญชีสถิติทางการจังหวัด (ชื่อจังหวัด)** หมายถึง บัญชีสถิติทางการที่สามารถตอบสถานการณ์ ประเด็นการพัฒนาจังหวัด และสภาพปัญหาในระดับพื้นที่ ซึ่งราชการส่วนภูมิภาคหรือคณะผู้บริหารจังหวัดมีความจำเป็นต้องใช้ในการวางแผนระดับนโยบายจังหวัด ทั้งแผนปฏิบัติงานและการจัดสรรงบประมาณในแผนงานและโครงการ
- 1.4.8 **รายการสถิติทางการ** หมายถึง ข้อความหรือตัวเลข ที่เป็นตัวแทนแสดงถึงคุณลักษณะของสิ่งต่าง ๆ ในประเทศ ที่ประมวลตามความเป็นจริงจากข้อมูลที่เก็บรวบรวมได้ตามหลักวิชาการทางสถิติ และเป็นสถิติที่มีความสำคัญต่อการใช้ในการกำหนดนโยบายเพื่อการพัฒนาจังหวัด ที่รวบรวมไว้เป็นบัญชีสถิติทางการตามแผนพัฒนาสถิติระดับจังหวัด
- 1.4.9 **คำอธิบายข้อมูลหรือเมทาดาดา (Metadata)⁸** หมายถึง ข้อมูลที่ใช้อธิบายข้อมูลหลักหรือกลุ่มข้อมูลอื่น ๆ ที่เกี่ยวข้องทั้งกระบวนการเชิงธุรกิจ (ในที่นี้หมายถึง กระบวนการทำงานตามภารกิจของหน่วยงาน) และเชิงเทคโนโลยีสารสนเทศ กฎและข้อจำกัดของข้อมูล และโครงสร้างของข้อมูล เมทาดาดาช่วยให้หน่วยงานสามารถเข้าใจข้อมูล ระบบ และขั้นตอนการทำงานได้ดียิ่งขึ้น โดยการบริหารจัดการเมทาดาดา (Metadata management) เริ่มตั้งแต่การเก็บรวบรวม การจัดกลุ่ม การดูแล และการควบคุมเมทาดาดา ทั้งนี้ข้อมูลแต่ละชุดควรมีเมทาดาดา เพื่อให้ผู้ใช้งานทราบเกี่ยวกับ ชุดข้อมูล เช่น รายละเอียดชุดข้อมูล สิ่งที่เกี่ยวข้องกับชุดข้อมูล วัตถุประสงค์การนำไปใช้ ไฟล์ข้อมูล ประกอบด้วย

- 1) คำอธิบายชุดข้อมูลส่วนหลัก (Mandatory metadata) เป็นรายละเอียดคำอธิบายชุดข้อมูลส่วนหลักที่ทุกชุดข้อมูลจำเป็นต้องมี โดย 1 ชุดข้อมูล ประกอบด้วยคำอธิบายข้อมูลจำนวน 14 รายการ ได้แก่ ประเภทข้อมูล ชื่อชุดข้อมูล องค์กร ชื่อผู้ติดต่อ อีเมลผู้ติดต่อ คำสำคัญ รายละเอียด วัตถุประสงค์ ความถี่ของการปรับปรุงข้อมูล ขอบเขตเชิงภูมิศาสตร์หรือเชิงพื้นที่ แหล่งที่มา รูปแบบในการเก็บข้อมูล หมวดยุทธศาสตร์ข้อมูลตามธรรมาภิบาลข้อมูลภาครัฐ และสัญญาอนุญาตให้ใช้ข้อมูล
- 2) คำอธิบายชุดข้อมูลทางเลือก (Optional metadata) เป็นส่วนของรายละเอียดคำอธิบายชุดข้อมูลเพิ่มเติมที่ช่วยให้รายละเอียดของคำอธิบายชุดข้อมูลมีความสมบูรณ์มากยิ่งขึ้น

⁷ แผนแม่บทระบบสถิติประเทศไทย พ.ศ. 2554 – 2558 หน้า 6

⁸ มาตรฐานของสำนักงานพัฒนารัฐบาลดิจิทัล (องค์การมหาชน) มสพร. 1-2564 ว่าด้วยแนวทางการจัดทำบัญชีข้อมูลภาครัฐ หน้า 3

1.4.10 **สถานะความพร้อมเผยแพร่ของข้อมูล**⁹ คือ การจัดสถานะความพร้อมข้อมูลออกเป็น Tier ที่สอดคล้องกับ เป้าหมายการพัฒนาที่ยั่งยืนโดยการนำรายการสถิติมาจัดกลุ่มเพื่อปรับให้เข้ากับบริบทของประเทศไทย โดยแบ่งเป็น 3 Tier

- Tier 1 คือ สถิติทางการที่มีค่านิยมและวิธีการผลิต มีข้อมูลพร้อมเผยแพร่และมีหน่วยงานรับผิดชอบ
- Tier 2 คือ สถิติทางการที่มีค่านิยมและวิธีการผลิต แต่ยังไม่พร้อมเผยแพร่
- Tier 3 คือ สถิติทางการที่ไม่มีค่านิยมและวิธีการผลิต ไม่มีข้อมูล และไม่มีหน่วยงานรับผิดชอบ

1.4.11 **หน่วยงาน**¹⁰ หมายถึง ส่วนราชการ รัฐวิสาหกิจ องค์กรมหาชน องค์กรปกครองส่วนท้องถิ่น และหน่วยงานอื่นของรัฐ

1.4.12 **เจ้าของข้อมูล (Data owners)**¹¹ หมายถึง หน่วยงานที่ทำหน้าที่ตรวจสอบดูแลข้อมูลโดยตรง สร้างความมั่นใจได้ว่าการบริหารจัดการข้อมูลสอดคล้องกับนโยบาย มาตรฐาน กฎระเบียบ หรือกฎหมาย เจ้าของข้อมูลทำการทบทวนและอนุมัติการดำเนินการต่าง ๆ ที่เกี่ยวข้องกับข้อมูล เช่น การเปลี่ยนแปลงเมทาดาตาและเกณฑ์การทำดาตาคลีนซิง (Data cleansing) นอกจากนี้ยังทำหน้าที่ในการให้สิทธิ์ในการเข้าถึงข้อมูล จัดชั้นความลับของข้อมูล เจ้าของข้อมูลมักจะอยู่ในตำแหน่งบริหาร เช่น ผู้อำนวยการฝ่ายหรือหัวหน้าส่วนงานบุคคล เป็นเจ้าของข้อมูลบุคคล ผู้อำนวยการฝ่ายหรือหัวหน้าส่วนงานการเงินเป็นเจ้าของข้อมูลการเงิน เป็นต้น

1.4.13 **หน่วยงานเจ้าของข้อมูล** หมายถึง ส่วนราชการ รัฐวิสาหกิจ องค์กรมหาชน องค์กรปกครองส่วนท้องถิ่น และหน่วยงานอื่นของรัฐ ที่ทำหน้าที่ตรวจสอบดูแลข้อมูลโดยตรง สร้างความมั่นใจได้ว่าการบริหารจัดการข้อมูลสอดคล้องกับนโยบาย มาตรฐาน กฎระเบียบ หรือกฎหมาย

1.4.14 **ระดับหน่วยงานเจ้าของข้อมูล** หมายถึง ระดับการบริหารราชการแผ่นดินตามพระราชบัญญัติระเบียบบริหารราชการแผ่นดิน พ.ศ. 2534 ซึ่งได้บัญญัติให้การบริหารราชการแผ่นดินแบ่งออกเป็น 3 ส่วน ได้แก่ บริหารราชการส่วนกลาง ส่วนภูมิภาค และส่วนท้องถิ่น ระดับการบริหารราชการแผ่นดิน ในที่นี้ จะหมายรวมเฉพาะการบริหารราชการส่วนกลางและส่วนภูมิภาค ได้แก่

- 1) การบริหารราชการส่วนกลาง ระดับ “กรม หรือส่วนราชการที่เรียกชื่ออย่างอื่นและมีฐานะเป็นกรม”
- 2) การบริหารราชการส่วนภูมิภาค ระดับ “จังหวัด”

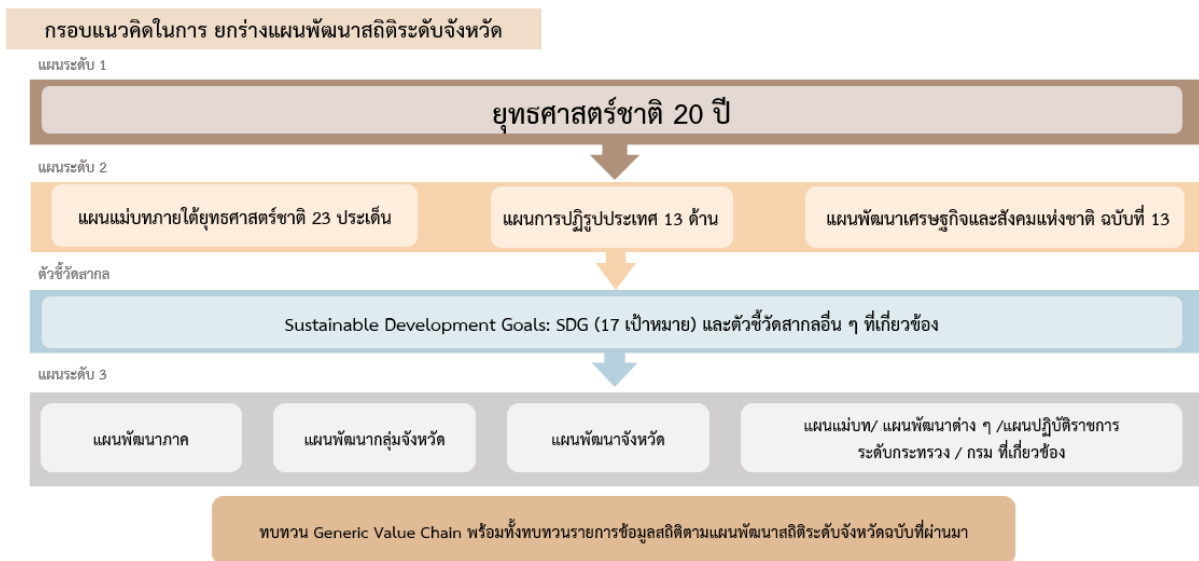
⁹ การประชุมคณะอนุกรรมการสถิติด้านสังคม ครั้งที่ 2/2565 วันศุกร์ที่ 2 กันยายน 2565

¹⁰ พระราชบัญญัติสถิติ พ.ศ. 2550

¹¹ ธรรมนูญข้อมูลภาครัฐ หน้า 36

ยุทธศาสตร์และแผนที่เกี่ยวข้องกับการพัฒนา ในระดับจังหวัด

การขับเคลื่อนในการจัดทำแผนพัฒนาสถิติระดับจังหวัด (พ.ศ. 2566 – 2570) ได้ศึกษายุทธศาสตร์ชาติ 20 ปี (พ.ศ. 2561 – 2580) แผนแม่บทภายใต้ยุทธศาสตร์ชาติ (23 ประเด็น) แผนการปฏิรูปประเทศ แผนพัฒนาเศรษฐกิจและสังคมแห่งชาติ ฉบับที่ 13 (พ.ศ. 2566 – 2570) เป้าหมายการพัฒนาที่ยั่งยืน และตัวชี้วัดสากลอื่น ๆ ที่สำคัญ เช่น การจัดอันดับขีดความสามารถในการแข่งขัน (International Institute for Management Development: IMD) ยุทธศาสตร์การพัฒนาของแผนแม่บท/แผนพัฒนาต่าง ๆ/แผนปฏิบัติราชการระดับกระทรวง กรมที่เกี่ยวข้อง แผนพัฒนาภาค (พ.ศ. 2566 – 2570) แผนพัฒนากลุ่มจังหวัด (พ.ศ. 2566 – 2570) แผนพัฒนาจังหวัด (พ.ศ. 2566 – 2570) หรือนโยบายของผู้บริหารในจังหวัด เป็นต้น พร้อมทั้งวิเคราะห์ความสอดคล้องเชื่อมโยงระหว่างประเด็นการพัฒนาจังหวัด ตัวชี้วัดการพัฒนา กับแผนยุทธศาสตร์และแผนพัฒนาระดับต่าง ๆ เพื่อเป็นกรอบแนวคิดในการดำเนินการในครั้งนี้ ดังภาพ 2



ภาพ 2 กรอบแนวคิดการวิเคราะห์ยุทธศาสตร์และแผนที่เกี่ยวข้องกับการพัฒนาในระดับจังหวัด

2.1 การศึกษายุทธศาสตร์และแผนที่เกี่ยวข้องกับการพัฒนาในระดับจังหวัด

การจัดทำแผนพัฒนาสถิติระดับจังหวัดตราด (พ.ศ. 2566 – 2570) ได้มีการศึกษายุทธศาสตร์และแผนที่เกี่ยวข้องเพื่อให้เกิดความเชื่อมโยงระหว่างแผนและข้อมูลสถิติที่ใช้ในกำหนดนโยบาย การจัดทำตัวชี้วัด เพื่อติดตามประเมินผล ดังนี้

2.1.1 ยุทธศาสตร์ชาติ 20 ปี (พ.ศ. 2561 – 2580)¹²

เครื่องมือสำคัญในการบริหารราชการแผ่นดินและใช้เป็นแนวทางในการสนับสนุนการตัดสินใจของผู้บริหาร รวมถึงการวางกรอบการพัฒนาประเทศให้เป็นไปในแนวทางที่เหมาะสมสอดคล้องกับการเปลี่ยนแปลงของประเทศ ทั้งในด้านเศรษฐกิจ สังคม และทรัพยากรธรรมชาติและสิ่งแวดล้อม ได้อย่างมีประสิทธิภาพ เพื่อให้บรรลุวิสัยทัศน์ “ประเทศไทยมีความมั่นคง มั่งคั่ง ยั่งยืน เป็นประเทศที่พัฒนาแล้ว ด้วยการพัฒนาตามหลักปรัชญาของเศรษฐกิจพอเพียง” หรือตามคติพจน์ “มั่นคง มั่งคั่ง ยั่งยืน” ประกอบด้วย 6 ยุทธศาสตร์โดยมีการแปลงยุทธศาสตร์สู่การปฏิบัติ ดังภาพ 3 เพื่อยกระดับศักยภาพของประเทศในหลากหลายมิติ พัฒนาคนในทุกมิติและในทุกช่วงวัยให้เป็นคนดี คนเก่ง และมีคุณภาพ สร้างโอกาสและความเสมอภาคทางสังคม สร้างการเติบโตบนคุณภาพชีวิตที่เป็นมิตรกับสิ่งแวดล้อม และมีภาครัฐของประชาชนเพื่อประชาชน และประโยชน์ส่วนรวม



ภาพ 3 ยุทธศาสตร์ชาติ 6 ประเด็น และการแปลงยุทธศาสตร์สู่การปฏิบัติ

¹² ยุทธศาสตร์ชาติ 20 ปี (พ.ศ. 2561 – 2580), ราชกิจจานุเบกษา เล่มที่ 135 ตอนที่ 82 ก

2.1.2 แผนแม่บทภายใต้ยุทธศาสตร์ชาติ¹³

แผนแม่บทภายใต้ยุทธศาสตร์ชาติเป็นส่วนสำคัญในการถ่ายทอดเป้าหมายและประเด็นยุทธศาสตร์ของยุทธศาสตร์ชาติลงสู่แผนระดับต่าง ๆ ต่อไป ซึ่งได้คำนึงถึงประเด็นร่วมหรือประเด็นตัดข้ามยุทธศาสตร์และการประสานเชื่อมโยงเป้าหมายของแต่ละแผนแม่บทภายใต้ยุทธศาสตร์ชาติให้มีความสอดคล้องไปในทิศทางเดียวกัน โดยแผนแม่บทภายใต้ยุทธศาสตร์ชาติจะประกอบด้วย สถานการณ์และแนวโน้มที่เกี่ยวข้องของแผนแม่บท เป้าหมายและตัวชี้วัดในการดำเนินการ ซึ่งแบ่งช่วงเวลาออกเป็น 4 ช่วง ช่วงละ 5 ปี รวมทั้งกำหนดแนวทางการพัฒนา และแผนงาน/โครงการที่สำคัญของแผนแม่บทภายใต้ยุทธศาสตร์ชาติ เพื่อเป็นกรอบในการดำเนินการของหน่วยงานที่เกี่ยวข้องให้บรรลุเป้าหมายการพัฒนาประเทศที่กำหนดไว้ในยุทธศาสตร์ว่า “ประเทศชาติมั่นคง ประชาชนมีความสุข เศรษฐกิจพัฒนาอย่างต่อเนื่อง สังคมเป็นธรรม ฐานทรัพยากรธรรมชาติยั่งยืน” โดยยกระดับศักยภาพของประเทศในหลายมิติ พัฒนาคนในทุกมิติและในทุกช่วงวัยให้เป็นคนดี เก่ง และมีคุณภาพ สร้างโอกาสและความเสมอภาคทางสังคม สร้างการเติบโตบนคุณภาพชีวิตที่เป็นมิตรกับสิ่งแวดล้อม และมีภาครัฐของประชาชนเพื่อประชาชนและประโยชน์ส่วนรวม โดยแผนแม่บทภายใต้ยุทธศาสตร์ชาติ มีจำนวน 23 ฉบับ ได้แก่

- 1) ความมั่นคง
- 2) การต่างประเทศ
- 3) การเกษตร
- 4) อุตสาหกรรมและบริการแห่งอนาคต
- 5) การท่องเที่ยว
- 6) พื้นที่และเมืองน่าอยู่อัจฉริยะ
- 7) โครงสร้างพื้นฐาน ระบบโลจิสติกส์ และดิจิทัล
- 8) ผู้ประกอบการและวิสาหกิจขนาดกลางและขนาดย่อมยุคใหม่
- 9) เขตเศรษฐกิจพิเศษ
- 10) การปรับเปลี่ยนค่านิยม และวัฒนธรรม
- 11) ศักยภาพคนตลอดช่วงชีวิต
- 12) การพัฒนาการเรียนรู้
- 13) การเสริมสร้างให้คนไทยมีสุขภาพพะวะที่ดี
- 14) ศักยภาพการกีฬา
- 15) พลังทางสังคม
- 16) เศรษฐกิจฐานราก
- 17) ความเสมอภาคและหลักประกันสังคม
- 18) การเติบโตอย่างยั่งยืน
- 19) การบริหารจัดการน้ำทั้งระบบ
- 20) การบริการประชาชนและประสิทธิภาพภาครัฐ
- 21) การต่อต้านการทุจริตและประพฤติมิชอบ
- 22) กฎหมายและกระบวนการยุติธรรม
- 23) การวิจัยและพัฒนานวัตกรรม

¹³ สรุปสาระสำคัญแผนแม่บทภายใต้ยุทธศาสตร์ชาติ (พ.ศ. 2561 - 2580), สำนักงานสภาพัฒนาการเศรษฐกิจและสังคมแห่งชาติ

แผนแม่บทภายใต้ยุทธศาสตร์ชาติทั้ง 23 ฉบับ เป็นการกำหนดประเด็นในลักษณะที่มีการบูรณาการ และเชื่อมโยงระหว่างยุทธศาสตร์ชาติด้านที่เกี่ยวข้อง และประเด็นการพัฒนาจะไม่มีซ้ำซ้อนกันระหว่าง แผนแม่บทฯ เพื่อให้ส่วนราชการสามารถนำแผนแม่บทฯ ไปใช้ในทางปฏิบัติได้อย่างมีประสิทธิภาพ และ ป้องกันการเกิดความสับสน โดยแผนแม่บทภายใต้ยุทธศาสตร์ชาติเป็นแผนระดับที่ 2 ที่มีความสำคัญในการ เป็นแนวทางการพัฒนาและขับเคลื่อนประเทศเพื่อให้บรรลุเป้าหมายของยุทธศาสตร์ และถ่ายทอดไปสู่ แนวทางในการปฏิบัติในแผนระดับที่ 3 ของหน่วยงาน ตามมติคณะรัฐมนตรีเมื่อวันที่ 4 ธันวาคม 2560

นอกจากนี้ สำนักงานสภาพัฒนาการเศรษฐกิจและสังคมแห่งชาติได้จัดทำห่วงโซ่คุณค่าของ ประเทศไทย¹⁴ (Final Value Chain Thailand) ที่ส่งผลให้บรรลุ 140 เป้าหมายแผนแม่บทย่อย ภายใต้แผน แม่บทภายใต้ยุทธศาสตร์ (ฉบับแก้ไข ปี 2566)

2.1.3 แผนการปฏิรูปประเทศ (ฉบับปรับปรุง)¹⁵

แผนการปฏิรูปประเทศ (ฉบับปรับปรุง) เป็นแผนระดับที่ 2 ตามมติคณะรัฐมนตรี เมื่อวันที่ 4 ธันวาคม 2560 โดยส่งผลกระทบต่อภารกิจเป้าหมายของยุทธศาสตร์ชาติ และแผนแม่บทภายใต้ยุทธศาสตร์ ซึ่งทุกหน่วยงานต้องดำเนินการตามกิจกรรมปฏิรูปประเทศที่จะส่งผลให้เกิดการเปลี่ยนแปลงต่อประชาชน อย่างมีนัยสำคัญ (Big Rock) นำไปสู่การปฏิบัติตามหลักความสัมพันธ์เชิงเหตุและผล (Causal Relationship: XYZ) เพื่อให้บรรลุผลสัมฤทธิ์ตามเป้าหมายของยุทธศาสตร์ชาติของแต่ละช่วงเวลา 5 ปี โดยแผนการปฏิรูปประเทศ ฉบับปรับปรุงจะดำเนินการคู่ขนานไปกับเล่มแผนการปฏิรูปประเทศฉบับเดิมที่ประกาศใช้เมื่อเดือนเมษายน 2561 ที่เป็นกิจกรรมในลักษณะภารกิจปกติของหน่วยงาน ซึ่งแผนการปฏิรูปประเทศ 13 ด้าน ได้แก่ ด้านการเมือง ด้านการบริหารราชการแผ่นดิน ด้านกฎหมาย ด้านกระบวนการยุติธรรม ด้านเศรษฐกิจ ด้านทรัพยากรธรรมชาติ และสิ่งแวดล้อม ด้านสาธารณสุข ด้านสื่อสารมวลชน เทคโนโลยีสารสนเทศ ด้านสังคม ด้านพลังงาน ด้านการ ป้องกันและปราบปรามการทุจริตและประพฤติมิชอบ ด้านการศึกษา ด้านวัฒนธรรม กีฬาแรงงาน และการ พัฒนาทรัพยากรมนุษย์

2.1.4 แผนพัฒนาเศรษฐกิจและสังคมแห่งชาติ ฉบับที่ 13 (พ.ศ. 2566 – 2570)¹⁶

แผนพัฒนาเศรษฐกิจและสังคมแห่งชาติ ฉบับที่ 13 (พ.ศ. 2566 - 2570) เป็นแผนพัฒนาฯ ฉบับแรกที่เริ่มต้นกระบวนการร่างกรอบแผนแม่บทภายใต้ยุทธศาสตร์ชาติและจะมีผลในการใช้เป็นกรอบ เพื่อกำหนดแผนแม่บทภายใต้ยุทธศาสตร์ชาติ และแผนปฏิบัติการในช่วง 5 ปีที่สองของยุทธศาสตร์ชาติ 20 ปี โดยการกำหนดทิศทางการพัฒนาประเทศในระยะของแผนพัฒนาฯ ได้น้อมนำปรัชญาของเศรษฐกิจพอเพียง มาเป็นหลักในการขับเคลื่อนและวางแผนการพัฒนาประเทศ ไปสู่การบรรลุเป้าหมายในมิติต่าง ๆ ภายใต้ ยุทธศาสตร์ชาติได้อย่างเป็นรูปธรรม ซึ่งการกำหนดทิศทางการพัฒนาประเทศในระยะต่อไป จำเป็นต้องให้ ความสำคัญกับปัจจัยทั้งภายนอกและภายใน ตลอดจนผลจากการเปลี่ยนแปลงของปัจจัยที่มีอิทธิพลต่อ โครงสร้างและองค์ประกอบของประเทศในทุกมิติ เพื่อนำมาประมวลผลประกอบการกำหนดทิศทางการพัฒนา ประเทศที่ควรจะมีไปในอนาคต บนหลักปรัชญาของเศรษฐกิจพอเพียงที่สอดคล้องกับเป้าหมายการพัฒนา ที่ยั่งยืนของโลก

¹⁴ ห่วงโซ่คุณค่าของประเทศไทย (Value Chain Thailand) (ฉบับแก้ไขปี 2566) , สำนักงานสภาพัฒนาการเศรษฐกิจและสังคมแห่งชาติ

¹⁵ แผนการปฏิรูปประเทศ (ฉบับปรับปรุง) , สำนักงานสภาพัฒนาการเศรษฐกิจและสังคมแห่งชาติ

¹⁶ แผนพัฒนาเศรษฐกิจและสังคมแห่งชาติ ฉบับที่ 13 (พ.ศ. 2566 - 2570)

แผนพัฒนาฯ ฉบับที่ 13 มีจุดมุ่งหมายเพื่อขับเคลื่อนการพัฒนาประเทศให้สามารถบรรลุผลตามเป้าหมายการพัฒนาระยะยาวที่กำหนดไว้ในยุทธศาสตร์ชาติ โดยมุ่งหวังให้แผนพัฒนาฯ ฉบับที่ 13 (พ.ศ. 2566 - 2570) ทำหน้าที่เป็นกลไกในการขับเคลื่อนที่มีลำดับความสำคัญสูงต่อการพัฒนาประเทศในระยะ 5 ปี และเพื่อผลักดันให้ประเทศสามารถก้าวข้ามความท้าทายต่าง ๆ เพื่อขับเคลื่อนสู่ความเจริญเติบโตที่ทุกภาคส่วนได้รับประโยชน์อย่างเท่าเทียมกัน โดยมีวัตถุประสงค์เพื่อพลิกโฉมประเทศไทยสู่ “สังคมก้าวหน้า เศรษฐกิจสร้างมูลค่าอย่างยั่งยืน” จึงได้กำหนดเป้าหมายหลัก 5 ประการ ประกอบด้วย

- 1) การปรับโครงสร้างการผลิตสู่เศรษฐกิจฐานนวัตกรรม
- 2) การพัฒนาคนสำหรับโลกยุคใหม่
- 3) การมุ่งสู่สังคมแห่งโอกาสและความเป็นธรรม
- 4) การเปลี่ยนผ่านไปสู่ความยั่งยืน
- 5) การเสริมสร้างความสามารถของประเทศในการรับมือกับความเสี่ยงและการเปลี่ยนแปลงภายใต้บริบทโลกใหม่

ดังนั้น แผนพัฒนาฯ ฉบับที่ 13 จึงได้กำหนดหมวดหมู่การพัฒนา จำนวน 13 ประการ ที่มีลักษณะเชิงบูรณาการ ซึ่งสามารถนำไปสู่การพัฒนาทั้งในด้านเศรษฐกิจ สังคม ทรัพยากรธรรมชาติและสิ่งแวดล้อมไปพร้อม ๆ กัน ทำให้หมวดหมู่แต่ละประการสามารถสนับสนุนเป้าหมายหลักได้มากกว่าหนึ่งข้อ โดยหมวดหมู่ทั้ง 13 ประการ แบ่งออกได้เป็น 4 มิติ ดังนี้

1) มิติภาคการผลิตและบริการเป้าหมาย

- หมวดหมู่ที่ 1 ไทยเป็นประเทศชั้นนำด้านสินค้าเกษตรและเกษตรแปรรูปมูลค่าสูง
- หมวดหมู่ที่ 2 ไทยเป็นจุดหมายของการท่องเที่ยวที่เน้นคุณภาพและความยั่งยืน
- หมวดหมู่ที่ 3 ไทยเป็นฐานการผลิตยานยนต์ไฟฟ้าที่สำคัญของโลก
- หมวดหมู่ที่ 4 ไทยเป็นศูนย์กลางทางการแพทย์และสุขภาพมูลค่าสูง
- หมวดหมู่ที่ 5 ไทยเป็นประตูการค้าการลงทุนและยุทธศาสตร์ทางโลจิสติกส์ที่สำคัญของภูมิภาค
- หมวดหมู่ที่ 6 ไทยเป็นศูนย์กลางด้านดิจิทัลและอุตสาหกรรมอิเล็กทรอนิกส์อัจฉริยะของอาเซียน

2) มิติโอกาสและความเสมอภาคทางเศรษฐกิจและสังคม

- หมวดหมู่ที่ 7 ไทยมีวิสาหกิจขนาดกลางและขนาดย่อมที่เข้มแข็ง มีศักยภาพสูง และสามารถแข่งขันได้
- หมวดหมู่ที่ 8 ไทยมีพื้นที่และเมืองอัจฉริยะที่น่าอยู่ ปลอดภัย เติบโตได้อย่างยั่งยืน
- หมวดหมู่ที่ 9 ไทยมีความยากจนข้ามรุ่นลดลง และคนไทยทุกคนมีความคุ้มครองทางสังคมที่เพียงพอ เหมาะสม

3) มิติความยั่งยืนของทรัพยากรธรรมชาติและสิ่งแวดล้อม

- หมวดหมู่ที่ 10 ไทยมีเศรษฐกิจหมุนเวียนและสังคมคาร์บอนต่ำ
- หมวดหมู่ที่ 11 ไทยสามารถลดความเสี่ยงและผลกระทบจากภัยธรรมชาติและ การเปลี่ยนแปลงสภาพภูมิอากาศ

4) มิติปัจจัยผลักดันการพลิกโฉมประเทศ

- หมวดหมู่ที่ 12 ไทยมีกำลังคนสมรรถนะสูง มุ่งเรียนรู้อย่างต่อเนื่อง ตอบโจทย์การพัฒนาแห่งอนาคต
- หมวดหมู่ที่ 13 ไทยมีภาครัฐที่ทันสมัย มีประสิทธิภาพ และตอบโจทย์ประชาชน

2.1.5 การพัฒนาที่ยั่งยืน (Sustainable Development)¹⁷

การพัฒนาที่ยั่งยืน คือ แนวทางการพัฒนาที่ตอบสนองความต้องการของคนรุ่นปัจจุบัน โดยไม่ลดทอนความสามารถในการตอบสนอง ความต้องการของคนรุ่นหลัง (Brundtland Report, 1987) โดยการบรรลุการพัฒนาที่ยั่งยืน มีองค์ประกอบสำคัญ 3 ประการ ได้แก่ การเติบโตทางเศรษฐกิจ (Economic growth) ความครอบคลุมทางสังคม (Social inclusion) และการคุ้มครองสิ่งแวดล้อม (Environmental protection)



ภาพ 4 เป้าหมายการพัฒนาที่ยั่งยืน

ในการประชุมสมัชชาสหประชาชาติสมัยสามัญ ครั้งที่ 70 เมื่อวันที่ 25 กันยายน 2558 ณ สำนักงานใหญ่สหประชาชาติ ประเทศไทยและประเทศสมาชิกสหประชาชาติรวม 193 ประเทศ ร่วมลงนามรับรองวาระการพัฒนาที่ยั่งยืน ค.ศ. 2030 (2030 Agenda for Sustainable Development) ซึ่งเป็นกรอบการพัฒนาของโลกเพื่อร่วมกันบรรลุการพัฒนาทางสังคม เศรษฐกิจ และสิ่งแวดล้อมอย่างยั่งยืน โดยไม่ทิ้งใครไว้ข้างหลัง ภายในปี ค.ศ. 2030 โดยกำหนดให้มีเป้าหมายการพัฒนาที่ยั่งยืนเป็นแนวทางให้แต่ละประเทศดำเนินการร่วมกัน

¹⁷ สำนักงานสภาพัฒนาการเศรษฐกิจและสังคมแห่งชาติ, <https://sdgs.nesdc.go.th/>

เป้าหมายการพัฒนาที่ยั่งยืน 17 เป้าหมาย ประกอบด้วย 169 เป้าหมายย่อย (SDG Targets) ที่มีความเป็นสากล เชื่อมโยงและเกี่ยวพันกัน และกำหนดให้มี 247 ตัวชี้วัด เพื่อใช้ติดตามและประเมินความก้าวหน้าของการพัฒนา โดยสามารถจัดกลุ่มเป้าหมายการพัฒนาที่ยั่งยืนตามปัจจัยที่เชื่อมโยงกันใน 5 มิติ (5P) ได้แก่



ภาพ 5 การจัดกลุ่มเป้าหมายการพัฒนาที่ยั่งยืนตามปัจจัยที่เชื่อมโยงกันใน 5 มิติ

1) การพัฒนาคน (People) ให้ความสำคัญกับการขจัดปัญหาความยากจนและความหิวโหย และลดความเหลื่อมล้ำในสังคม ประกอบด้วย

- เป้าหมายที่ 1: ขจัดความยากจน
- เป้าหมายที่ 2: ยุติความหิวโหย บรรลุความมั่นคงทางอาหารและยกระดับโภชนาการสำหรับทุกคนในทุกวัย
- เป้าหมายที่ 3: สร้างหลักประกันว่าคนมีชีวิตที่มีสุขภาพดีและส่งเสริมสวัสดิภาพสำหรับทุกคนในทุกวัย
- เป้าหมายที่ 4: สร้างหลักประกันว่าทุกคนมีการศึกษาที่มีคุณภาพอย่างครอบคลุมและเท่าเทียม และสนับสนุนโอกาสในการเรียนรู้ตลอดชีวิต
- เป้าหมายที่ 5: บรรลุความเท่าเทียมระหว่างเพศ และเสริมสร้างความเข้มแข็งให้แก่สตรีและเด็กหญิง

2) สิ่งแวดล้อม (Planet) ให้ความสำคัญกับการปกป้องและรักษาทรัพยากรธรรมชาติและสภาพภูมิอากาศเพื่อพลเมืองโลกรุ่นต่อไป ประกอบด้วย

- เป้าหมายที่ 7: สร้างหลักประกันให้ทุกคนสามารถเข้าถึงพลังงานสมัยใหม่ที่ยั่งยืนในราคาที่ย่อมเยา
- เป้าหมายที่ 8: ส่งเสริมการเติบโตทางเศรษฐกิจที่ต่อเนื่อง ครอบคลุม และยั่งยืน การจ้างงานเต็มที่มีผลิตภาพ และการมีงานที่เหมาะสมสำหรับทุกคน
- เป้าหมายที่ 9: สร้างโครงสร้างพื้นฐานที่มีความทนทาน ส่งเสริมการพัฒนาอุตสาหกรรมที่ครอบคลุมและยั่งยืน และส่งเสริมนวัตกรรม
- เป้าหมายที่ 10: ลดความไม่เสมอภาคภายในประเทศและระหว่างประเทศ
- เป้าหมายที่ 11: ทำให้เมืองและการตั้งถิ่นฐานของมนุษย์มีความครอบคลุม ปลอดภัย มีภูมิคุ้มกัน และยั่งยืน

3) เศรษฐกิจและความมั่งคั่ง (Prosperity) ส่งเสริมให้ประชาชนมีความเป็นอยู่ที่ดีและสอดคล้องกับธรรมชาติ ประกอบด้วย

- เป้าหมายที่ 6: สร้างหลักประกันว่าจะมีการจัดให้มีน้ำและสุขอนามัยสำหรับทุกคนและมีการบริหารจัดการที่ยั่งยืน
- เป้าหมายที่ 12: สร้างหลักประกันให้มีรูปแบบการผลิตและการบริโภคที่ยั่งยืน
- เป้าหมายที่ 13: เร่งต่อสู้กับการเปลี่ยนแปลงสภาพภูมิอากาศและผลกระทบที่เกิดขึ้น
- เป้าหมายที่ 14: อนุรักษ์และใช้ประโยชน์จากมหาสมุทร ทะเล และทรัพยากรทางทะเลอย่างยั่งยืน เพื่อการพัฒนาที่ยั่งยืน
- เป้าหมายที่ 15: ปกป้อง ฟื้นฟู และสนับสนุนการใช้ระบบนิเวศบนบกอย่างยั่งยืน จัดการป่าไม้อย่างยั่งยืนต่อสู้การกลายสภาพเป็นทะเลทราย หยุดการเสื่อมโทรมของที่ดินและฟื้นสภาพกลับมาใหม่ และหยุดการสูญเสียมลพิษทางชีวภาพ

4) สันติภาพและความยุติธรรม (Peace) ยึดหลักการอยู่ร่วมกันอย่างสันติ มีสังคมที่สงบสุข และไม่แบ่งแยก ประกอบด้วย

- เป้าหมายที่ 16: ส่งเสริมสังคมที่สงบสุขและครอบคลุมเพื่อการพัฒนาที่ยั่งยืน ให้ทุกคนเข้าถึงความยุติธรรมและสร้างสถาบันที่มีประสิทธิภาพรับผิดชอบและครอบคลุมในทุกระดับ

5) ความเป็นหุ้นส่วนการพัฒนา (Partnership) ความร่วมมือของทุกภาคส่วนในการขับเคลื่อนวาระการพัฒนาที่ยั่งยืน ประกอบด้วย

- เป้าหมายที่ 17: เสริมความเข้มแข็งให้แก่กลไกการดำเนินงานและฟื้นฟูสภาพหุ้นส่วนความร่วมมือระดับโลกสำหรับการพัฒนาที่ยั่งยืน

2.1.6 แผนพัฒนาภาคตะวันออก (พ.ศ. 2566 – 2570)¹⁸

แผนพัฒนาภาคตะวันออก (พ.ศ. 2566 – 2570) มีเป้าหมายการพัฒนาที่มุ่งพัฒนาเศรษฐกิจให้เกิดการขยายตัวอย่างต่อเนื่องและยั่งยืน และเกิดการกระจายรายได้อย่างทั่วถึงทุกพื้นที่ ควบคู่กับคุณภาพชีวิตของประชาชนที่ดี

ตัวชี้วัด

- 1) อัตราการขยายตัวผลิตภัณฑ์ภาคตะวันออก (ร้อยละ)
- 2) สัมประสิทธิ์ความไม่เสมอภาค (Gini Coefficient) ในการกระจายรายได้ของภาคตะวันออก

แนวทางการพัฒนา

เพื่อขับเคลื่อนการพัฒนาภาคตะวันออกให้สอดคล้องและเชื่อมโยงกับแผนแม่บทภายใต้ยุทธศาสตร์ชาติ และแผนพัฒนาฯ ฉบับที่ 13 ที่มุ่งเน้นการยกระดับเศรษฐกิจ ทั้งภาคการผลิตและบริการให้มีมูลค่าสูง เป็นมิตรต่อสิ่งแวดล้อม เกิดการกระจายรายได้อย่างทั่วถึงและเป็นธรรม การเสริมสร้างความเข้มแข็งของครอบครัว เพื่อลดความเหลื่อมล้ำทางสังคม และการรักษาฐานทรัพยากรธรรมชาติและสิ่งแวดล้อมให้มีความอุดมสมบูรณ์และมีคุณภาพที่ดี พร้อมทั้งเป็นมรดกตกทอดส่งต่อสู่คนรุ่นหลัง

¹⁸ เป้าหมายและแนวทางการพัฒนาภาคตะวันออกหน้า 44-45

2.1.7 แผนพัฒนากลุ่มจังหวัดภาคตะวันออก 2 (จันทบุรี ตราด นครนายก ปราจีนบุรี และสระแก้ว) ประจำปีงบประมาณ พ.ศ. 2566 – 2570¹⁹

กลุ่มจังหวัดภาคตะวันออก 2 ประกอบด้วย จันทบุรี ตราด นครนายก ปราจีนบุรี และสระแก้ว มีวิสัยทัศน์ของกลุ่มจังหวัดภาคตะวันออก 2 “เมืองแห่งคุณภาพชีวิต ศูนย์กลางการท่องเที่ยวเชิงนิเวศ วิถีชุมชน และวัฒนธรรม แหล่งผลไม้และเกษตรปลอดภัย”

เป้าประสงค์รวม (Ultimate goals)

- 1) เศรษฐกิจเจริญเติบโตอย่างมีเสถียรภาพ
- 2) ประชาชนมีคุณภาพชีวิตที่ดี สังคมมีความเข้มแข็งเป็นฐานรากที่เอื้อต่อการพัฒนาทรัพยากรมนุษย์
- 3) ทรัพยากรธรรมชาติและสิ่งแวดล้อม

ตำแหน่งการพัฒนา (Positioning)

- เมืองแห่งคุณภาพชีวิต
- แหล่งท่องเที่ยวประวัติศาสตร์ วัฒนธรรมและนิเวศ
- แหล่งผลิตผลไม้ สินค้าเกษตรปลอดภัย
- เมืองสมุนไพรแห่งเอเชีย
- ประตูการค้าชายแดนเชื่อมโยงประเทศเพื่อนบ้าน

ประเด็นการพัฒนากลุ่มจังหวัด

- ประเด็นการพัฒนาที่ 1: ส่งเสริมและพัฒนากการท่องเที่ยวให้ได้มาตรฐานเพื่อสนับสนุนการท่องเที่ยวเชิงนิเวศ วิถีชีวิตชุมชนและวัฒนธรรม
- ประเด็นการพัฒนาที่ 2: เพิ่มขีดความสามารถด้านการค้า การค้าชายแดน และการลงทุนเชื่อมโยง EEC และประเทศเพื่อนบ้าน
- ประเด็นการพัฒนาที่ 3: พัฒนาประสิทธิภาพการผลิต การแปรรูป และการตลาดสินค้าเกษตรตามมาตรฐานความปลอดภัยอย่างครบวงจรและมีมูลค่าสูง
- ประเด็นการพัฒนาที่ 4: อนุรักษ์ฟื้นฟูและปกป้องทรัพยากรธรรมชาติและสิ่งแวดล้อมอย่างมีส่วนร่วมเพื่อประโยชน์ต่อการพัฒนาเศรษฐกิจและสังคมอย่างยั่งยืน
- ประเด็นการพัฒนาที่ 5: พัฒนาทรัพยากรมนุษย์ สังคม การบริหารจัดการ ยกกระดับคุณภาพชีวิตให้มีความมั่นคงปลอดภัย

2.1.8 แผนพัฒนาจังหวัดตราด พ.ศ. 2566 – 2570 (ฉบับทบทวน ประจำปีงบประมาณ พ.ศ. 2567)²⁰

แผนพัฒนาจังหวัดตราด พ.ศ. 2566 – 2570 (ฉบับทบทวน ประจำปีงบประมาณ พ.ศ. 2567) จัดทำขึ้นเพื่อให้จังหวัดตราดมีทิศทาง การดำเนินงานที่ชัดเจน สอดคล้องเชื่อมโยงกับยุทธศาสตร์ชาติ แผนแม่บทภายใต้ยุทธศาสตร์ชาติ แผนการปฏิรูปประเทศ แผนพัฒนาเศรษฐกิจและสังคมแห่งชาติ นโยบายรัฐบาล แผนรายสาขาต่าง ๆ ข้อเสนอการนายกรัฐมนตรื แผนพัฒนาภาค และบริษัทที่เกี่ยวข้อง รวมทั้งใช้เป็นแนวทางในการขับเคลื่อนการดำเนินงาน และการติดตามประเมินผลได้อย่างมีประสิทธิภาพและบรรลุผลสัมฤทธิ์ ซึ่งได้มีการกำหนดเป้าหมายการพัฒนา พันธกิจ ประเด็นการพัฒนา เป้าประสงค์ ตัวชี้วัดความสำเร็จตามเป้าหมายการพัฒนาและแนวทางการพัฒนาจังหวัด

¹⁹ [https://www.prachinburi.go.th/EP2/planEP2-66-67\(2567\).pdf](https://www.prachinburi.go.th/EP2/planEP2-66-67(2567).pdf) หน้า 107 - 108

²⁰ https://www.trat.go.th/admin/upload/file/plandev2566-2570_review2567.pdf หน้า 77 - 80

เป้าหมายการพัฒนาจังหวัด คือ เมืองท่องเที่ยว การเกษตร เศรษฐกิจสังคมตราดมีคุณภาพคุณธรรม และเป็นมิตรกับสิ่งแวดล้อม

ประเด็นการพัฒนาจังหวัดตราด ได้แก่

- 1) ผลักดันเมืองท่องเที่ยวที่เป็นมิตรกับสิ่งแวดล้อมอย่างมีระบบเพื่อพัฒนาเศรษฐกิจอย่างยั่งยืน
- 2) ส่งเสริมการผลิตสินค้าเกษตรที่เป็นมิตรกับสิ่งแวดล้อมและการแปรรูปให้ได้มาตรฐานสากล
- 3) เสริมสร้างศักยภาพทางเศรษฐกิจรองรับการค้า การลงทุน การท่องเที่ยว เพื่อเชื่อมโยงสู่ภูมิภาค
- 4) พัฒนาคุณภาพชีวิตของประชาชน เสริมสร้างความมั่นคง ชุมชนเข้มแข็ง ตามหลักปรัชญาของเศรษฐกิจพอเพียง
- 5) ยกระดับการบริหารจัดการทรัพยากรธรรมชาติและสิ่งแวดล้อมแบบมีส่วนร่วมอย่างยั่งยืน

2.2 การวิเคราะห์ประเด็นการพัฒนาจังหวัดภายใต้แผนพัฒนาจังหวัดที่เป็นปัจจุบันที่สอดคล้องกับยุทธศาสตร์และแผนที่เกี่ยวข้องกับการพัฒนาในระดับจังหวัด

สำนักงานสถิติจังหวัดในฐานะฝ่ายเลขานุการคณะกรรมการสถิติระดับจังหวัดได้ดำเนินการหารือร่วมกับสำนักงานจังหวัดเกี่ยวกับการวิเคราะห์ประเด็นการพัฒนาจังหวัดที่สอดคล้องกับยุทธศาสตร์ และแผนที่เกี่ยวข้องกับการพัฒนาในระดับจังหวัด สามารถสรุปความสอดคล้องเชื่อมโยงระหว่างประเด็นยุทธศาสตร์การพัฒนา และตัวชี้วัดของจังหวัดตราด กับประเด็นหมุดหมายและตัวชี้วัดตามแผนพัฒนาฯ ฉบับที่ 13 ได้ดังนี้

2.2.1 ยุทธศาสตร์ชาติ (พ.ศ. 2561 – 2580) ที่สอดคล้องกับแผนพัฒนาจังหวัดที่เป็นปัจจุบัน

- ยุทธศาสตร์ชาติด้านการสร้างความสามารถในการแข่งขัน
เป้าหมาย: ประเทศไทยเป็นประเทศที่พัฒนาแล้ว เศรษฐกิจเติบโตอย่างมีเสถียรภาพ และยั่งยืน และประเทศไทยมีขีดความสามารถในการแข่งขันสูงขึ้น
- ยุทธศาสตร์ชาติด้านการพัฒนาและเสริมสร้างศักยภาพทรัพยากรมนุษย์
เป้าหมาย: สังคมไทยมีสภาพแวดล้อมที่เอื้อและสนับสนุนต่อการพัฒนาคนตลอดช่วงชีวิต
- ยุทธศาสตร์ชาติด้านการสร้างโอกาสและความเสมอภาคทางสังคม
เป้าหมาย: สร้างความเป็นธรรมและลดความเหลื่อมล้ำในทุกมิติ
- ยุทธศาสตร์ชาติด้านการสร้างการเติบโตบนคุณภาพชีวิตที่เป็นมิตรต่อสิ่งแวดล้อม
เป้าหมาย: ใช้ประโยชน์และสร้างการเติบโตบนฐานทรัพยากรธรรมชาติและสิ่งแวดล้อมให้สมดุลภายในขีดความสามารถของระบบนิเวศ

2.2.2 แผนแม่บทภายใต้ยุทธศาสตร์ชาติที่สอดคล้องกับแผนพัฒนาจังหวัดที่เป็นปัจจุบัน

- ประเด็นการท่องเที่ยว
ตัวชี้วัด: - สัดส่วนผลิตภัณฑ์มวลรวมในประเทศด้านการท่องเที่ยว ต่อผลิตภัณฑ์มวลรวมรวมในประเทศ (เฉลี่ยร้อยละ)
- การพัฒนาการเดินทางและการท่องเที่ยว (อันดับของโลกภายในปี 2570/2575/2580)
- ประเด็นการเกษตร
ตัวชี้วัด: - อัตราการขยายตัวของผลิตภัณฑ์มวลรวมในประเทศสาขาเกษตร (ร้อยละต่อปี)
- ผลผลิตทางการผลิตของภาคเกษตร (เฉลี่ยร้อยละ)

- ประเด็นเขตเศรษฐกิจพิเศษ
ตัวชี้วัด: - อัตราการขยายตัวของผลิตภัณฑ์มวลรวมของพื้นที่ เขตพัฒนาพิเศษภาคตะวันออก (เฉลี่ยร้อยละ)
- มูลค่าการส่งเสริมการลงทุนในพื้นที่เขตเศรษฐกิจพิเศษทั้งหมด (ล้านบาท)
- ประเด็นการบริหารจัดการน้ำทั้งระบบ
ตัวชี้วัด: - ดัชนีความมั่นคงด้านน้ำของประเทศ (คะแนนภายในปี 2570/ 2575/ 2580)
- ผลผลิตจากการใช้น้ำ (ดอลลาร์สหรัฐ/ลูกบาศก์เมตร ภายในปี 2570/2575/ 2580)
- สัดส่วนของแม่น้ำลำคลองและแหล่งน้ำธรรมชาติที่ไม่มีสิ่งรุกรานกัดกุดหมายต่อแม่น้ำลำคลองและพื้นที่ชุ่มน้ำทั้งประเทศ (ร้อยละต่อปี)
- ประเด็นการพัฒนาศักยภาพคนตลอดช่วงชีวิต
ตัวชี้วัด: ดัชนีการพัฒนามนุษย์ (คะแนนภายในปี 2570/2575/2580)
- ประเด็นการเติบโตอย่างยั่งยืน
ตัวชี้วัด: ความยั่งยืนและคุณภาพสิ่งแวดล้อมในระดับโลก (อันดับภายในปี 2570/2575/ 2580)

2.2.3 แผนการปฏิรูปประเทศ 13 ด้านที่สอดคล้องกับแผนพัฒนาจังหวัดที่เป็นปัจจุบัน

- ด้านเศรษฐกิจ
เป้าหมาย: ยกระดับศักยภาพทางเศรษฐกิจของประเทศ
- ด้านสังคม
เป้าหมาย: ชุมชนในเขตเมืองมีความเข้มแข็งและมีโอกาสในการเข้าถึงสวัสดิการภาครัฐอย่างเท่าเทียม อันจะนำไปสู่ความเสมอภาคในสังคม
- ด้านทรัพยากรธรรมชาติและสิ่งแวดล้อม
เป้าหมาย: สิ่งแวดล้อมได้รับการดูแลรักษาอย่างเป็นระบบและมีประสิทธิภาพเพื่อลดมลพิษและผลกระทบต่อสุขภาพของประชาชนและระบบนิเวศ/ทรัพยากรธรรมชาติได้รับการรักษาและฟื้นฟูให้มีความสมบูรณ์และยั่งยืน เป็นฐานการพัฒนาประเทศทั้งทางเศรษฐกิจ สังคม และสิ่งแวดล้อม

2.2.4 แผนพัฒนาเศรษฐกิจและสังคมแห่งชาติ ฉบับที่ 13 ที่สอดคล้องกับแผนพัฒนาจังหวัดที่เป็นปัจจุบัน

- หมายเหตุที่ 1 ไทยเป็นประเทศชั้นนำด้านสินค้าเกษตรและเกษตรแปรรูปมูลค่าสูง
- หมายเหตุที่ 2 ไทยเป็นจุดหมายของการท่องเที่ยวที่เน้นคุณภาพและความยั่งยืน
- หมายเหตุที่ 4 ไทยเป็นศูนย์กลางทางการแพทย์และสุขภาพมูลค่าสูง
- หมายเหตุที่ 5 ไทยเป็นประตูการค้าการลงทุนและยุทธศาสตร์ทางโลจิสติกส์ที่สำคัญของภูมิภาค
- หมายเหตุที่ 8 ไทยมีพื้นที่และเมืองอัจฉริยะที่น่าอยู่ ปลอดภัย เติบโตได้อย่างยั่งยืน
- หมายเหตุที่ 9 ไทยมีความยากจนข้ามรุ่นลดลง และคนไทยทุกคนมีความคุ้มครองทางสังคมที่เพียงพอ เหมาะสม

- หมุดหมายที่ 10 ไทยมีเศรษฐกิจหมุนเวียนและสังคมคาร์บอนต่ำ
- หมุดหมายที่ 11 ไทยสามารถลดความเสี่ยงและผลกระทบจากภัยธรรมชาติและการเปลี่ยนแปลงสภาพภูมิอากาศ
- หมุดหมายที่ 12 ไทยมีกำลังคนสมรรถนะสูง มุ่งเรียนรู้อย่างต่อเนื่อง ตอบโจทย์การพัฒนาแห่งอนาคต

2.2.5 เป้าหมายการพัฒนาที่ยั่งยืนที่สอดคล้องกับแผนพัฒนาจังหวัดที่เป็นปัจจุบัน

- เป้าหมาย 8 งานที่มีคุณค่าและการเติบโตทางเศรษฐกิจ
 - เป้าประสงค์ 8.1: ทำให้การเติบโตทางเศรษฐกิจต่อหัวประชากรมีความยั่งยืนตามบริบทของประเทศ โดยเฉพาะอย่างยิ่ง ให้ผลิตภัณฑ์มวลรวมในประเทศของประเทศพัฒนาน้อยที่สุด มีการขยายตัวอย่างน้อยร้อยละ 7 ต่อปี
 - เป้าประสงค์ 8.9: ออกแบบและใช้นโยบายเพื่อส่งเสริมการท่องเที่ยวที่ยั่งยืน ซึ่งช่วยสร้างงานและส่งเสริมวัฒนธรรมและผลิตภัณฑ์ท้องถิ่น ภายในปี พ.ศ. 2573
- เป้าหมาย 9 โครงสร้างพื้นฐาน นวัตกรรม และอุตสาหกรรม
 - เป้าประสงค์ 9.2: ส่งเสริมการพัฒนาอุตสาหกรรมที่ครอบคลุมและยั่งยืน และภายในปี พ.ศ. 2573 ให้เพิ่มส่วนแบ่งของภาคอุตสาหกรรมในการจ้างงานและผลิตภัณฑ์มวลรวมของประเทศ โดยให้เป็นไปตามบริบทของประเทศ และให้เพิ่มส่วนแบ่งขึ้นเป็น 2 เท่า ในประเทศพัฒนาน้อยที่สุด
 - เป้าประสงค์ 9.1: พัฒนาโครงสร้างพื้นฐานที่มีคุณภาพ เชื่อถือได้ ยั่งยืนและมีความต้านทานและยืดหยุ่นต่อการเปลี่ยนแปลง ซึ่งรวมถึงโครงสร้างพื้นฐานภูมิภาคและที่ข้ามเขตแดน เพื่อสนับสนุนการพัฒนาทางเศรษฐกิจและความเป็นอยู่ที่ดีของมนุษย์
- เป้าหมาย 10 ลดความเหลื่อมล้ำ
 - เป้าประสงค์ 10.2: เสริมสร้างศักยภาพและส่งเสริมความครอบคลุมทางสังคม เศรษฐกิจ และการเมืองสำหรับทุกคน โดยไม่คำนึงถึงอายุ เพศ ความพิการ เชื้อชาติ ชาติพันธุ์ แหล่งกำเนิด ศาสนา สถานะทางเศรษฐกิจหรืออื่น ๆ ภายในปี พ.ศ. 2573
- เป้าหมาย 15 ระบบนิเวศบนบก
 - เป้าประสงค์ 15.2: ส่งเสริมการดำเนินการบริหารจัดการป่าไม้ทุกประเภทอย่างยั่งยืน หยุดยั้งการตัดไม้ทำลายป่า ฟื้นฟูป่าที่เสื่อมโทรม และเพิ่มการปลูกป่า และฟื้นฟูป่าทั่วโลกอย่างจริงจัง ภายในปี พ.ศ. 2563

ตาราง 1 ความสอดคล้องระหว่างประเด็นหมุดหมายตามแผนพัฒนาฯ ฉบับที่ 13 กับประเด็นการพัฒนาจังหวัดตามแผนพัฒนาจังหวัด

ประเด็นหมุดหมายตามแผนพัฒนาฯ ฉบับที่ 13	ประเด็นการพัฒนาจังหวัดตามแผนพัฒนาจังหวัด
1. ไทยเป็นประเทศชั้นนำด้านสินค้าเกษตรและเกษตรแปรรูปมูลค่าสูง	2. ส่งเสริมการผลิตสินค้าเกษตรที่เป็นมิตรกับสิ่งแวดล้อมและการแปรรูปให้ได้มาตรฐานสากล
2. ไทยเป็นจุดหมายของการท่องเที่ยวที่เน้นคุณภาพและความยั่งยืน	1. ผลักดันเมืองท่องเที่ยวที่เป็นมิตรกับสิ่งแวดล้อมอย่างมีระบบเพื่อพัฒนาเศรษฐกิจอย่างยั่งยืน
3. ไทยเป็นฐานการผลิตยานยนต์ไฟฟ้าที่สำคัญของโลก	-
4. ไทยเป็นศูนย์กลางทางการแพทย์และสุขภาพมูลค่าสูง	-
5. ไทยเป็นประตูการค้าการลงทุนและยุทธศาสตร์ทางโลจิสติกส์ที่สำคัญของภูมิภาค	3. เสริมสร้างศักยภาพทางเศรษฐกิจรองรับการค้า การลงทุน การท่องเที่ยวเพื่อเชื่อมโยงสู่ภูมิภาค
6. ไทยเป็นศูนย์กลางด้านดิจิทัลและอุตสาหกรรมอิเล็กทรอนิกส์อัจฉริยะของอาเซียน	-
7. ไทยมีวิสาหกิจขนาดกลางและขนาดย่อมที่เข้มแข็ง มีศักยภาพสูง และสามารถแข่งขันได้	-
8. ไทยมีพื้นที่และเมืองอัจฉริยะที่น่าอยู่ ปลอดภัย เติบโตได้อย่างยั่งยืน	-
9. ไทยมีความยากจนข้ามรุ่นลดลง และคนไทยทุกคนมีความคุ้มครองทางสังคมที่เพียงพอเหมาะสม	4. พัฒนาคุณภาพชีวิตของประชาชน เสริมสร้างความมั่นคง ชุมชนเข้มแข็งตามหลักปรัชญาของเศรษฐกิจพอเพียง
10. ไทยมีเศรษฐกิจหมุนเวียนและสังคมคาร์บอนต่ำ	-
11. ไทยสามารถลดความเสี่ยงและผลกระทบจากภัยธรรมชาติและการเปลี่ยนแปลงสภาพภูมิอากาศ	5. ยกระดับการบริหารจัดการทรัพยากรธรรมชาติและสิ่งแวดล้อมแบบมีส่วนร่วมอย่างยั่งยืน
12. ไทยมีกำลังคนสมรรถนะสูง มุ่งเรียนรู้อย่างต่อเนื่อง ตอบโจทย์การพัฒนาแห่งอนาคต	-
13. ไทยมีภาครัฐที่ทันสมัย มีประสิทธิภาพ และตอบโจทย์ประชาชน	-

ตาราง 2 ความสอดคล้องระหว่างตัวชี้วัดตามแผนพัฒนาฯ ฉบับที่ 13 และตัวชี้วัดตามแผนพัฒนาจังหวัด

ตัวชี้วัดตามแผนพัฒนาฯ ฉบับที่ 13	ตัวชี้วัดตามแผนพัฒนาจังหวัด
1.1 GDP สาขาเกษตรเดิบโต ร้อยละ 4.5 ต่อปี	<ul style="list-style-type: none"> - ร้อยละของจำนวนแปลง/ฟาร์ม ที่มายื่นขอรับรองมาตรฐานผ่านการรับรองมาตรฐาน GAP (ร้อยละ 80 ต่อปี) - ปริมาณน้ำที่ใช้ในภาคการเกษตรเพิ่มขึ้น (100,000 ลูกบาศก์เมตรต่อปี) - ผลผลิตสัมพัทธ์มวลรวมภาคเกษตรเพิ่มขึ้น (ร้อยละ 2 ต่อปี)
1.2 รายได้สุทธิครัวเรือนเกษตรกร ไม่ต่ำกว่า 537,000 บาทต่อครัวเรือน	
1.3 พื้นที่ทำเกษตรกรรมยั่งยืนเพิ่มขึ้นเป็น 10 ล้านไร่	
1.4 พื้นที่เพาะปลูกพืชที่ไม่เหมาะสมลดลงร้อยละ 10	
1.5 ภาคเกษตรมีผลผลิตภาพการผลิตรวม (TFP) เฉลี่ย ร้อยละ 1.5	
1.6 มีตลาดกลางสินค้าเกษตรภูมิภาค	
1.7 จำนวนสหกรณ์ภาคเกษตรในชั้นที่ 1 ตามเกณฑ์การจัดระดับความเข้มแข็งสหกรณ์เพิ่มขึ้นอย่างน้อย ร้อยละ 18	
1.8 จำนวนกลุ่มเกษตรกรในชั้นที่ 1 ตามเกณฑ์การจัดระดับความเข้มแข็งกลุ่มเกษตรกรเพิ่มขึ้นอย่างน้อย ร้อยละ 6	
1.9 จำนวนวิสาหกิจชุมชนในระดับดี ตามเกณฑ์การจัดระดับความเข้มแข็งวิสาหกิจชุมชนเพิ่มขึ้นอย่างน้อย ร้อยละ 5	
1.10 ผู้ประกอบการเกษตรเพิ่มขึ้น (การประเมินของ กษ.) ปีละ 4,000 ราย	
1.11 มูลค่าการลงทุนในเขตพัฒนาพิเศษภาคตะวันออก	- อัตราการเติบโตของทุนจดทะเบียนในพื้นที่จังหวัดเพิ่มขึ้น (ร้อยละ 2 ต่อปี)
1.12 มูลค่าการลงทุนในเขตพัฒนาเศรษฐกิจพิเศษชายแดน	- มูลค่าการค้าชายแดนเพิ่มขึ้น (ร้อยละ 2 ต่อปี)
1.13 รายได้จากการท่องเที่ยวเมืองท่องเที่ยวรองเฉลี่ยทุกเมืองเพิ่มขึ้นร้อยละ 10 ต่อปี	<ul style="list-style-type: none"> - รายได้จากการท่องเที่ยวเพิ่มขึ้น (ร้อยละ 2 ต่อปี) - รายได้จากการจำหน่ายผลิตภัณฑ์ชุมชน (OTOP) เพิ่มขึ้น (ร้อยละ 2 ต่อปี)
1.14 พื้นที่ป่าไม้เพิ่มขึ้น โดยเป็นป่าไม้ธรรมชาติ ร้อยละ 33 และพื้นที่ป่าเศรษฐกิจเพื่อการใช้ประโยชน์ ร้อยละ 12 ของพื้นที่ประเทศ	<ul style="list-style-type: none"> - พื้นที่ป่าไม้เพิ่มขึ้น (ร้อยละ 1) - จำนวนประชาชนที่มีส่วนร่วมด้านสิ่งแวดล้อมเพิ่มขึ้น (2,000 คนต่อปี)

ตาราง 2 ความสอดคล้องระหว่างตัวชี้วัดตามแผนพัฒนาฯ ฉบับที่ 13 และตัวชี้วัดตามแผนพัฒนาจังหวัด (ต่อ)

ตัวชี้วัดตามแผนพัฒนาฯ ฉบับที่ 13	ตัวชี้วัดตามแผนพัฒนาจังหวัด
1.15 ดัชนีการพัฒนามนุษย์ 0.82 ภายในปี 2570	<ul style="list-style-type: none"> - อัตราการว่างงานลดลง (ร้อยละ 1 ต่อปี) - จำนวนคดีอาชญากรรมลดลงต่อประชากรแสนคน ลดลง (ร้อยละ 1 ต่อปี) - อัตราการคลอดมีชีพของผู้หญิงอายุ 15-19 ปี ต่อจำนวนหญิงอายุ 15-19 ปี พันคน ลดลง (ร้อยละ 2 ต่อปี) - อัตราการเข้าเรียนของผู้เรียนต่อแต่ละระดับการศึกษาต่อประชากรกลุ่มอายุ (ก่อนประถมศึกษา ร้อยละ 100 ต่อปี ระดับมัธยมศึกษาตอนต้น ร้อยละ 100 ต่อปี, มัธยมศึกษาตอนปลาย ร้อยละ 78 ต่อปี) - คริวเรือนยากจนเป้าหมายได้รับการพัฒนาศักยภาพตามหลักปรัชญาของเศรษฐกิจพอเพียงให้สามารถพึ่งพาตนเองได้ (ร้อยละ 100)

นอกจากนี้ฝ่ายเลขานุการคณะกรรมการสถิติระดับจังหวัดได้ประชุมหารือร่วมกับสำนักงานจังหวัด ได้สรุปความสอดคล้องเชื่อมโยงระหว่างประเด็นการพัฒนาจังหวัดภายใต้แผนพัฒนาจังหวัดที่เป็นปัจจุบันที่สอดคล้องกับยุทธศาสตร์และแผนที่เกี่ยวข้องกับการพัฒนาในระดับจังหวัด ดังภาคผนวก ก

ตาราง 3 กรอบแผนพัฒนาภาคตะวันออก (พ.ศ. 2566 – 2570) แผนพัฒนากลุ่มจังหวัดภาคตะวันออก 2 (พ.ศ. 2566 – 2570) ที่สอดคล้องกับแผนพัฒนาจังหวัดตราด พ.ศ. 2566 – 2570 (ฉบับทบทวน ประจำปีงบประมาณ พ.ศ. 2567)

กรอบแผนพัฒนาภาคตะวันออก (พ.ศ. 2566 – 2570)	แผนพัฒนากลุ่มจังหวัด ภาคตะวันออก 2 (พ.ศ. 2566 – 2570)	แผนพัฒนาจังหวัดตราด พ.ศ. 2566 – 2570 (ฉบับทบทวน ประจำปี งบประมาณ พ.ศ. 2567)
1. พัฒนาอุตสาหกรรมที่เป็นมิตร ต่อสิ่งแวดล้อมและเป็นกำลังหลัก ในการขับเคลื่อนเศรษฐกิจของ ภาคตะวันออกอย่างยั่งยืน	3. พัฒนาประสิทธิภาพการผลิต การแปรรูป และการตลาดสินค้า เกษตรตามมาตรฐานความ ปลอดภัยอย่างครบวงจรและมี มูลค่าสูง	2. ส่งเสริมการผลิตสินค้าเกษตรที่ เป็นมิตรกับสิ่งแวดล้อมและการ แปรรูปให้ได้มาตรฐานสากล ตัวชี้วัด: - ร้อยละที่เพิ่มขึ้นของจำนวน แปลง/ฟาร์ม ที่มายื่นขอรับรอง มาตรฐานผ่านการรับรอง มาตรฐาน GAP - ปริมาณน้ำที่ใช้ในภาคการ เกษตรเพิ่มขึ้น - ผลิตภัณท์มวลรวมภาคเกษตร เพิ่มขึ้น
2. พัฒนาการเกษตรคุณภาพและ ผลตอบแทนสูง เชื่อมโยงสู่การ ผลิตอาหารปลอดภัย การผลิต พลังงานทดแทน และพืชสมุนไพร ทางการแพทย์	3. พัฒนาประสิทธิภาพการผลิต การแปรรูป และการตลาดสินค้า เกษตรตามมาตรฐานความ ปลอดภัยอย่างครบวงจรและมี มูลค่าสูง	2. ส่งเสริมการผลิตสินค้าเกษตรที่ เป็นมิตรกับสิ่งแวดล้อมและการ แปรรูปให้ได้มาตรฐานสากล ตัวชี้วัด: - ร้อยละที่เพิ่มขึ้นของจำนวน แปลง/ฟาร์ม ที่มายื่นขอรับรอง มาตรฐานผ่านการรับรอง มาตรฐาน GAP - ปริมาณน้ำที่ใช้ในภาคการ เกษตรเพิ่มขึ้น - ผลิตภัณท์มวลรวมภาคเกษตร เพิ่มขึ้น

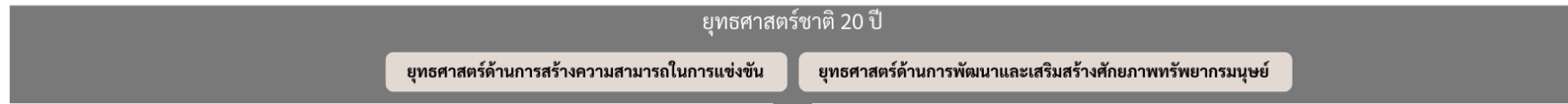
ตาราง 3 กรอบแผนพัฒนาภาคตะวันออกเฉียงเหนือ (พ.ศ. 2566 – 2570) แผนพัฒนากลุ่มจังหวัดภาคตะวันออกเฉียงเหนือ 2 (พ.ศ. 2566 – 2570) ที่สอดคล้องกับแผนพัฒนาจังหวัดตราด พ.ศ. 2566 – 2570 (ฉบับทบทวน ประจำปีงบประมาณ พ.ศ. 2567) (ต่อ)

กรอบแผนพัฒนาภาคตะวันออกเฉียงเหนือ (พ.ศ. 2566 – 2570)	แผนพัฒนากลุ่มจังหวัดภาคตะวันออกเฉียงเหนือ 2 (พ.ศ. 2566 – 2570)	แผนพัฒนาจังหวัดตราด พ.ศ. 2566 – 2570 (ฉบับทบทวน ประจำปีงบประมาณ พ.ศ. 2567)
3. รักษาและยกระดับการท่องเที่ยวคุณภาพในแหล่งท่องเที่ยวหลักและแหล่งท่องเที่ยวทางเลือก รวมทั้งการพัฒนาธุรกิจเกี่ยวเนื่องที่เน้นคุณค่า อัตลักษณ์ ความยั่งยืน และเหมาะสมกับคนทุกช่วงวัย	1. ส่งเสริมและพัฒนาการท่องเที่ยวให้ได้มาตรฐานเพื่อสนับสนุนการท่องเที่ยวเชิงนิเวศวิถีชุมชนและวัฒนธรรม	1. ผลักดันเมืองท่องเที่ยวที่เป็นมิตรกับสิ่งแวดล้อมอย่างมีระบบ เพื่อพัฒนาเศรษฐกิจอย่างยั่งยืน ตัวชี้วัด: - รายได้จากการท่องเที่ยวเพิ่มขึ้น - รายได้จากการจำหน่ายผลิตภัณฑ์ชุมชน (OTOP) เพิ่มขึ้น
4. พัฒนาเมืองและพื้นที่ชนบทให้มีความทันสมัยและน่าอยู่ พร้อมทั้งยกระดับคุณภาพชีวิตของประชาชนในทุกช่วงวัย	5. พัฒนาระบบการบริการจัดการ ยกระดับคุณภาพชีวิตให้มีความมั่นคงปลอดภัย	4. พัฒนาคุณภาพชีวิตประชาชน เสริมสร้างความมั่นคง ชุมชนเข้มแข็ง ตามหลักปรัชญาของเศรษฐกิจพอเพียง ตัวชี้วัด: - อัตราการว่างงานลดลง - จำนวนคดีอาชญากรรมลดลง - อัตราการคลอดมีชีพของผู้หญิงอายุ 15-19 ปี ลดลง - อัตราการเข้าเรียนของผู้เรียนแต่ระดับการศึกษาต่อประชากรกลุ่มอายุ - คริวเรือนยากจนเป้าหมายได้รับการพัฒนาศักยภาพตามหลักปรัชญาของเศรษฐกิจพอเพียงให้สามารถพึ่งพาตนเองได้

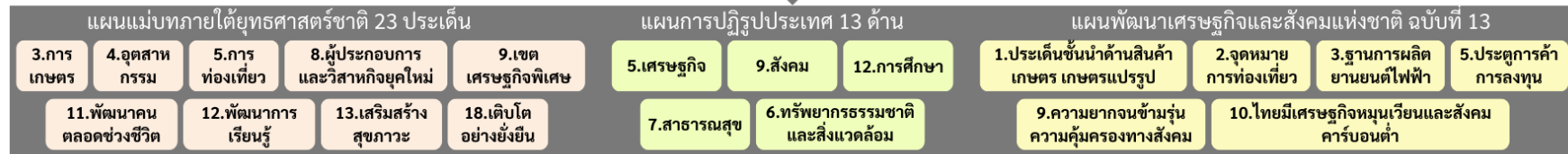
ตาราง 3 กรอบแผนพัฒนาภาคตะวันออกเฉียงเหนือ (พ.ศ. 2566 – 2570) แผนพัฒนากลุ่มจังหวัดภาคตะวันออกเฉียงเหนือ 2 (พ.ศ. 2566 – 2570) ที่สอดคล้องกับแผนพัฒนาจังหวัดตราด พ.ศ. 2566 – 2570 (ฉบับทบทวน ประจำปีงบประมาณ พ.ศ. 2567) (ต่อ)

กรอบแผนพัฒนาภาคตะวันออกเฉียงเหนือ (พ.ศ. 2566 – 2570)	แผนพัฒนากลุ่มจังหวัดภาคตะวันออกเฉียงเหนือ 2 (พ.ศ. 2566 – 2570)	แผนพัฒนาจังหวัดตราด พ.ศ. 2566 – 2570 (ฉบับทบทวน ประจำปีงบประมาณ พ.ศ. 2567)
5. รักษาและยกระดับพื้นที่เศรษฐกิจชายแดนประเทศกัมพูชา ให้มีมูลค่าสูง มีความมั่นคงและเป็นประตูเชื่อมโยงการค้า การลงทุนกับประเทศเพื่อนบ้าน	2. เพิ่มขีดความสามารถด้านการค้า การค้าชายแดน และการลงทุนเชื่อมโยง EEC และประเทศเพื่อนบ้าน	3. เสริมสร้างศักยภาพทางเศรษฐกิจรองรับการค้า การลงทุน การท่องเที่ยว เพื่อเชื่อมโยงสู่ภูมิภาค ตัวชี้วัด: - มูลค่าการค้าชายแดนเพิ่มขึ้น - อัตราการเติบโตของทุนจดทะเบียนในพื้นที่จังหวัดเพิ่มขึ้น - ร้อยละของแรงงานฝีมือเพิ่มขึ้น
6. เสริมสร้างความอุดมสมบูรณ์ของทรัพยากร ธรรมชาติและคุณภาพสิ่งแวดล้อม และการเพิ่มประสิทธิภาพการรับมือภัยพิบัติทางธรรมชาติและผลกระทบจากการเปลี่ยนแปลงภูมิอากาศ	4. อนุรักษ์ ฟื้นฟู พัฒนา ปกป้องทรัพยากรธรรมชาติและสิ่งแวดล้อมอย่างมีส่วนร่วม เพื่อประโยชน์ต่อการพัฒนาเศรษฐกิจและสังคมอย่างยั่งยืน	5. ยกระดับบริหารจัดการทรัพยากรธรรมชาติและสิ่งแวดล้อมแบบมีส่วนร่วมอย่างยั่งยืน ตัวชี้วัด: - พื้นที่ป่าเพิ่มขึ้น - จำนวนประชาชนที่มีส่วนร่วมด้านสิ่งแวดล้อมเพิ่มขึ้น

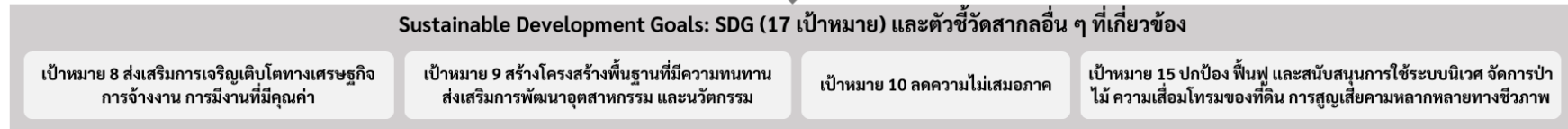
แผนระดับ 1



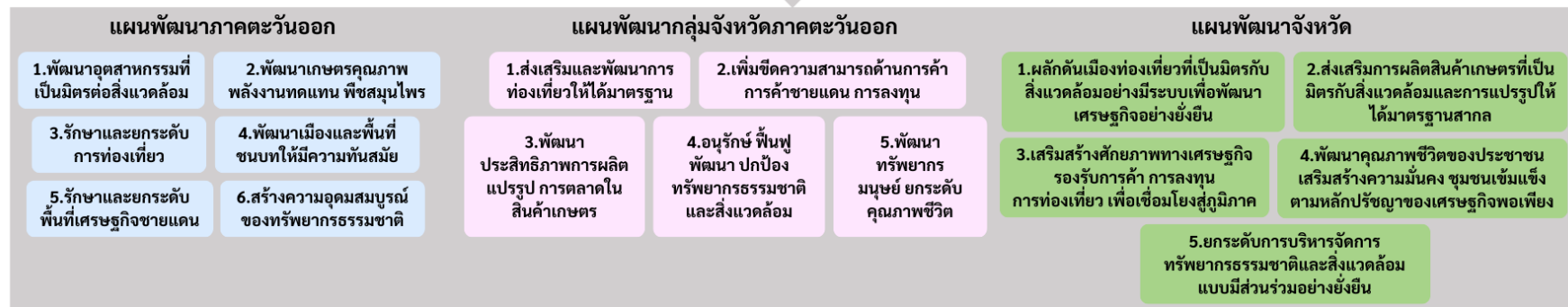
แผนระดับ 2



ตัวชี้วัดสากล



แผนระดับ 3



Generic Value Chain เรื่อง 1.การท่องเที่ยว 2.การเกษตร 3.การลงทุน (การค้าชายแดน) 4.การพัฒนาคุณภาพชีวิต และ 5.ทรัพยากรธรรมชาติและสิ่งแวดล้อม พร้อมทั้งทบทวนรายการข้อมูลสถิติตามแผนพัฒนาสถิติระดับจังหวัดฉบับที่ผ่านมา

ภาพ 6 การเชื่อมโยงยุทธศาสตร์ระดับประเทศสู่แผนพัฒนาจังหวัดตราด พ.ศ. 2566 – 2570 (ฉบับทบทวน ประจำปีงบประมาณ พ.ศ. 2567)

2.3 การวิเคราะห์สถานการณ์ แนวโน้ม การพัฒนาในระดับจังหวัด

การวิเคราะห์สถานการณ์ แนวโน้ม การพัฒนาในระดับจังหวัด โดยศึกษาจากตัวชี้วัดการพัฒนาระดับจังหวัดและกลุ่มจังหวัด²¹ ของสำนักงานสภาพัฒนาการเศรษฐกิจและสังคมแห่งชาติที่ดำเนินการตามมติคณะรัฐมนตรีเมื่อวันที่ 30 กันยายน 2558 ที่เห็นชอบให้ส่วนราชการนำตัวชี้วัดการพัฒนาระดับจังหวัดและกลุ่มจังหวัดพิจารณาใช้ประโยชน์ในการกำหนดแผนงานโครงการและงบประมาณลงสู่พื้นที่ เพื่อให้เกิดการบูรณาการในการขับเคลื่อนระหว่างจังหวัด กลุ่มจังหวัด และส่วนราชการ เป็นไปอย่างมีประสิทธิภาพ ซึ่งมีมติคณะรัฐมนตรี เมื่อวันที่ 25 ตุลาคม 2559 เห็นชอบให้กระทรวงมหาดไทย (มท.) มีกลไกการขับเคลื่อนเป้าหมายการพัฒนาที่ยั่งยืนในระดับพื้นที่ และมติคณะรัฐมนตรี เมื่อวันที่ 24 มีนาคม 2563 รับทราบผลการประชุมคณะกรรมการเพื่อการพัฒนาที่ยั่งยืน (กพย.) ครั้งที่ 1/2562 เมื่อวันที่ 19 ธันวาคม 2562 โดยที่ประชุมเห็นชอบหลักการร่างแผนการขับเคลื่อนเป้าหมายการพัฒนาที่ยั่งยืนสำหรับประเทศไทย

แนวคิดการจัดทำตัวชี้วัดการพัฒนาระดับจังหวัดและกลุ่มจังหวัดเป็นการพัฒนาเครื่องมือที่ใช้วัดสถานะการพัฒนาพื้นที่จังหวัดและกลุ่มจังหวัดเชิงเปรียบเทียบ โดยมีเงื่อนไขข้อมูลที่น่ามาจัดทำตัวชี้วัดจะต้องมีการจัดเก็บครอบคลุมทั้ง 76 จังหวัด และจัดเก็บอย่างต่อเนื่องทุกปีหรือปีเว้นปี สำหรับการดำเนินการในปี 2566



ได้นำเป้าหมายการพัฒนาที่ยั่งยืนมาปรับใช้เป็นกรอบในการปรับปรุงตัวชี้วัดการพัฒนาระดับจังหวัด เพื่อให้จังหวัดมีข้อมูลตัวชี้วัดที่สะท้อนระดับการพัฒนาในพื้นที่และสอดคล้องกับเป้าหมายการจัดทำตัวชี้วัด SDGs ในระดับพื้นที่ ของประเทศ โดยได้จัดทำข้อมูลเป็นอนุกรมตั้งแต่ปี 2560 – 2564 โดยรายงานตัวชี้วัดการพัฒนาระดับจังหวัดและกลุ่มจังหวัด เดือนกันยายน พ.ศ. 2566 มีการนำเสนอผลการเปรียบเทียบการพัฒนาในระดับภาพรวม ระดับรายตัวชี้วัด และระดับจังหวัดและกลุ่มจังหวัด ในรูปแบบที่ กราฟแท่งเปรียบเทียบ 5 ปี และกราฟใยแมงมุม รวมทั้งตารางข้อมูล เปรียบเทียบ 5 ปี ในแต่ละตัวชี้วัดเทียบกับค่ากลางของประเทศ

โดยที่จังหวัด กลุ่มจังหวัดสามารถใช้ตัวชี้วัดชุดใหม่นี้ เป็นเครื่องมือในการวิเคราะห์เปรียบเทียบผลการพัฒนาและแนวโน้มของประเด็นปัญหาในพื้นที่ได้อย่างต่อเนื่อง และนำไปใช้ประกอบการวางแผนและจัดทำแผนพัฒนาจังหวัดและกลุ่มจังหวัด และกำหนดแผนงานโครงการอย่างสอดคล้อง รวมทั้งส่วนราชการสามารถนำตัวชี้วัดไปใช้ประโยชน์ในการวิเคราะห์และชี้พื้นที่เป้าหมายการพัฒนาในระดับจังหวัดและกลุ่มจังหวัดในส่วนที่เกี่ยวกับภารกิจเพื่อกำหนดโครงการและงบประมาณได้ชัดเจนยิ่งขึ้น

ทั้งนี้ ตัวชี้วัดการพัฒนาระดับจังหวัด (Common Indicators) ชุดใหม่ มีการจัดกลุ่มข้อมูลตัวชี้วัดตามกรอบเป้าหมายการพัฒนาที่ยั่งยืน 5 มิติ ได้แก่ มิติการพัฒนาคน มิติเศรษฐกิจและความมั่งคั่ง มิติสิ่งแวดล้อม มิติสันติภาพและยุติธรรม และมิติความเป็นหุ้นส่วนการพัฒนา ประกอบด้วยตัวชี้วัดในแต่ละมิติ ดังนี้

²¹ https://www.nesdc.go.th/ewt_dl_link.php?nid=14282&filename=index

1) มิติการพัฒนาคน

- (1.1) สัดส่วนของประชากรยากจน (ร้อยละ)
- (1.2) ทารกแรกเกิดที่มีน้ำหนักต่ำกว่าเกณฑ์ (ร้อยละ)
- (1.3) เด็ก 0-5 ปีที่มีพัฒนาการสมวัย (ร้อยละ)
- (1.4) อัตราการคลอดมีชีพในหญิงอายุ 15-19 ปี (ต่อประชากรหญิงอายุ 15-19 ปีพันคน)
- (1.5) ประชากรที่เจ็บป่วยที่เป็นผู้ป่วยใน (ร้อยละ)
- (1.6) อัตราส่วนประชากรต่อแพทย์ (คน/แพทย์)
- (1.7) การเข้าเรียนมัธยมศึกษาตอนปลายและอาชีวศึกษา (ร้อยละ)
- (1.8) จำนวนปีการศึกษาเฉลี่ยประชากรไทย อายุ 15-59 ปี (ปี)
- (1.9) คะแนนเฉลี่ยการทดสอบ O-NET ระดับมัธยมศึกษาตอนปลาย (คะแนน)

2) มิติเศรษฐกิจและความมั่งคั่ง

- (2.1) อัตราการเปลี่ยนแปลงของรายได้เฉลี่ยของเดือนของครัวเรือนในจังหวัด (ร้อยละ)
- (2.2) อัตราการเปลี่ยนแปลงของผลิตภัณฑ์จังหวัด (ร้อยละ)
- (2.3) มูลค่าผลิตภัณฑ์จังหวัดเฉลี่ยต่อหัว (บาท/คน)
- (2.4) อัตราการขยายตัวรายได้ท่องเที่ยว (ร้อยละ)
- (2.5) อัตราการว่างงาน (ร้อยละ)
- (2.6) อัตราส่วนหนี้เฉลี่ยต่อรายได้เฉลี่ยของครัวเรือน (เท่า)
- (2.7) ผลิตภาพแรงงาน (บาท/คน)
- (2.8) แรงงานที่มีหลักประกันทางสังคม (ร้อยละ)
- (2.9) ครัวเรือนที่มีที่อยู่อาศัยใช้วัสดุคงทนและเป็นของตนเอง (ร้อยละ)
- (2.10) หมู่บ้านที่ถนนสายหลักใช้การได้ตลอดปี (ร้อยละ)
- (2.11) สัมประสิทธิ์ความไม่เสมอภาคของรายได้

3) มิติสิ่งแวดล้อม

- (3.1) อัตราการเปลี่ยนแปลงของพื้นที่ป่าไม้ในจังหวัด (ร้อยละ)
- (3.2) สัดส่วนปริมาณขยะที่กำจัดถูกต้องต่อปริมาณขยะที่เกิดขึ้น (ร้อยละ)
- (3.3) ครัวเรือนที่เข้าถึงน้ำประปา (ร้อยละ)
- (3.4) ประชากรที่ประสบภัยพิบัติ (ร้อยละ)
- (3.5) อัตราการร้องเรียนปัญหามลพิษ (เรื่องต่อประชากรแสนคน)

4) มิติสุขภาพและยุติธรรม

- (4.1) การแจ้งความคดี ชีวิต ร่างกาย เพศ และคดีประทุษร้ายต่อทรัพย์สิน (รายต่อประชากรแสนคน)
- (4.2) จำนวนผู้ต้องหาคดียาเสพติด (ต่อแสนคน)
- (4.3) จำนวนผู้เข้ารับการรักษาพยาบาล (ต่อแสนคน)
- (4.4) จำนวนเจ้าหน้าที่ตำรวจ (ต่อแสนคน)
- (4.5) การฆ่าตัวตายสำเร็จ (รายต่อประชากรแสนคน)

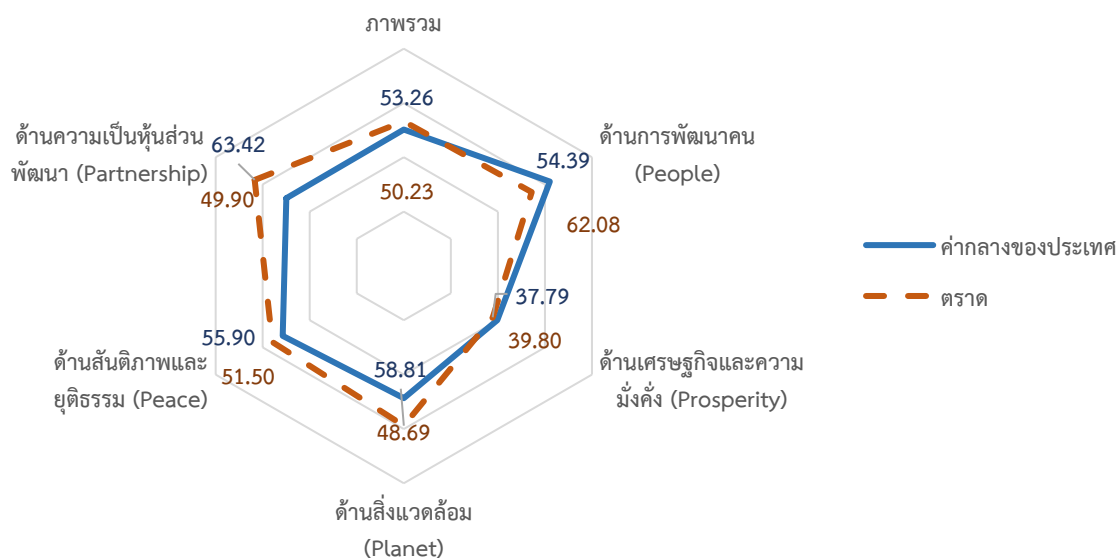
5) มิติความเป็นหุ้นส่วนการพัฒนา

- (5.1) ประชากรที่เข้าถึงอินเทอร์เน็ต (ร้อยละ)
- (5.2) ภาษีที่ท้องถิ่นจัดเก็บได้ต่อรายได้รวมที่ไม่รวมเงินอุดหนุนและเงินอุดหนุนเฉพาะกิจ (ร้อยละ)
- (5.3) ความสามารถในการเบิกจ่ายงบประมาณของจังหวัด (ร้อยละ)
- (5.4) จำนวนองค์กรชุมชน (แห่งต่อประชากรแสนคน)

จากรายงานตัวชี้วัดการพัฒนาระดับจังหวัดและกลุ่มจังหวัด เดือนกันยายน พ.ศ. 2566 ของสำนักงานสภาพัฒนาการเศรษฐกิจและสังคมแห่งชาติ (ภาคผนวก ข) สามารถวิเคราะห์ค่าดัชนีการพัฒนาจังหวัด²² ในแต่ละมิติ เพื่อจัดลำดับความสำคัญในการพัฒนา (Priority) โดยใช้วิธีการเปรียบเทียบค่าดัชนีระหว่างจังหวัดและการเปรียบเทียบค่าดัชนีระหว่างปี ได้ดังนี้

1. การเปรียบเทียบค่าดัชนีระหว่างจังหวัด

การเปรียบเทียบค่าดัชนีระหว่างจังหวัด เป็นการเปรียบเทียบค่าดัชนีระหว่างค่ากลางของประเทศ²³ ปี 2564 กับค่าดัชนีจังหวัดตราด พบว่า ดัชนีรวมการพัฒนาจังหวัดตราด มีค่าเท่ากับ 53.26 ซึ่งสูงกว่าค่ากลางของประเทศ (50.23) เมื่อพิจารณาแต่ละมิติการพัฒนา พบว่า ดัชนีด้านสิ่งแวดล้อม ดัชนีด้านสันติภาพและยุติธรรม และดัชนีด้านความเป็นหุ้นส่วนพัฒนา มีค่าสูงกว่าค่ากลางของประเทศ ส่วนดัชนีด้านการพัฒนาคน และดัชนีด้านเศรษฐกิจและความมั่งคั่ง มีค่าต่ำกว่าค่ากลางของประเทศ ดังภาพ 7



ภาพ 7 การเปรียบเทียบค่าดัชนีระหว่างจังหวัดในปี 2564

²² การคำนวณดัชนีการพัฒนาจังหวัด โดย *ดัชนีย่อย* คำนวณจากค่าเฉลี่ยเลขคณิต (Arithmetic Mean) จากข้อมูลตัวชี้วัดในแต่ละมิติ *ดัชนีรวม* คำนวณจากค่าเฉลี่ยแบบเรขาคณิต (Geometric Mean) จากดัชนีย่อยทั้ง 5 ด้าน

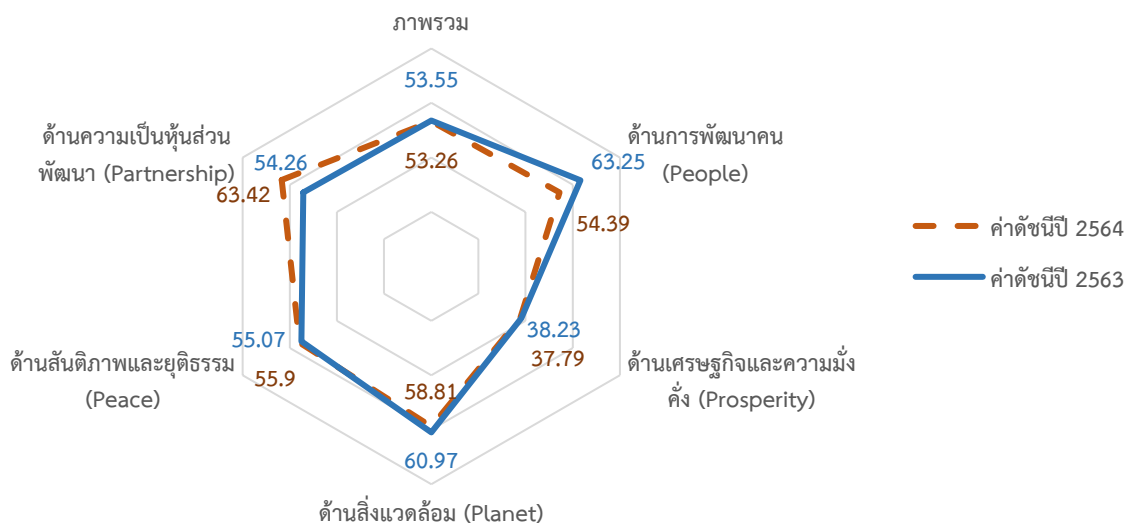
²³ ค่ากลางของประเทศ คำนวณจากค่ามัธยฐาน (Median) ของดัชนีผสม (Composite Index) ค่าดัชนีรวม หรือดัชนีย่อยในแต่ละมิติ

ตาราง 4 การเปรียบเทียบค่าดัชนีระหว่างจังหวัดในปี 2564

มิติการพัฒนา	ค่ากลางของประเทศ	ค่าดัชนีจังหวัด	ผลการเปรียบเทียบ
ภาพรวมของจังหวัดตราด	50.23	53.26	สูงกว่าค่ากลางของประเทศ
1 .ด้านการพัฒนาคน	62.08	54.39	ต่ำกว่าค่ากลางของประเทศ
2 .ด้านเศรษฐกิจและความมั่งคั่ง	39.80	37.79	ต่ำกว่าค่ากลางของประเทศ
3 .ด้านสิ่งแวดล้อม	48.69	58.81	สูงกว่าค่ากลางของประเทศ
4 .ด้านสันติภาพและยุติธรรม	51.50	55.90	สูงกว่าค่ากลางของประเทศ
5 .ด้านความเป็นหุ้นส่วนพัฒนา	49.90	63.42	สูงกว่าค่ากลางของประเทศ

2. การเปรียบเทียบค่าดัชนีระหว่างปี

การเปรียบเทียบค่าดัชนีระหว่างปี เป็นการเปรียบเทียบค่าดัชนีของจังหวัดตราด ระหว่างปี 2564 และปี 2563 พบว่า ดัชนีรวมการพัฒนาจังหวัดตราด ปี 2564 มีค่าเท่ากับ 53.26 ซึ่งต่ำกว่าปี 2563 (53.55) เมื่อพิจารณาแต่ละมิติการพัฒนา พบว่า ค่าดัชนีในปี 2564 ด้านสันติภาพและยุติธรรม และด้านความเป็นหุ้นส่วนพัฒนา มีค่าสูงกว่าปี 2563 ส่วนดัชนีด้านการพัฒนาคน ดัชนีด้านเศรษฐกิจและความมั่งคั่ง และดัชนีด้านสิ่งแวดล้อม มีค่าต่ำกว่าปี 2563 มีรายละเอียดดังนี้



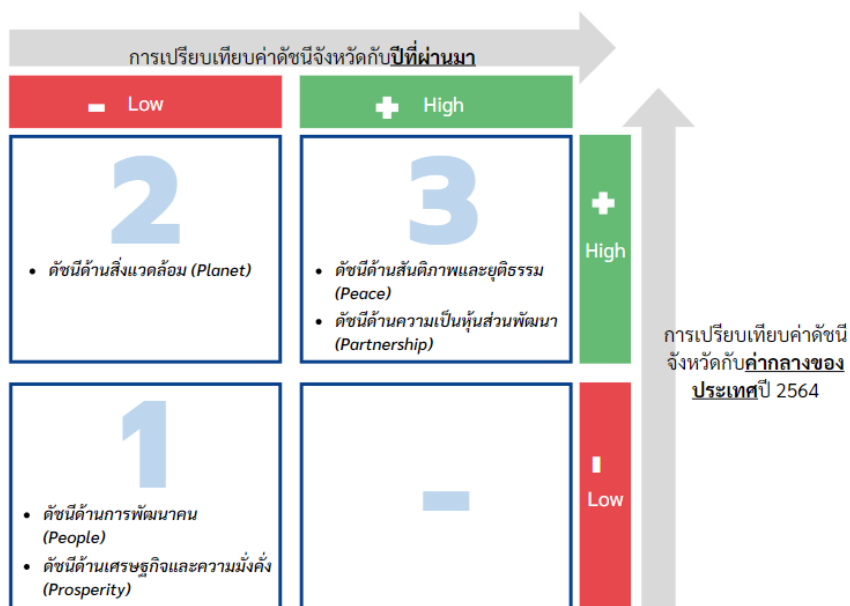
ภาพ 8 การเปรียบเทียบค่าดัชนีระหว่างปี 2563 และ 2564

ตาราง 5 การเปรียบเทียบค่าดัชนีระหว่างปี 2563 - 2564

มิติการพัฒนา	ค่าดัชนีปี 2563	ค่าดัชนีปี 2564	ผลการเปรียบเทียบ
ภาพรวมของจังหวัดตราด	53.55	53.26	ต่ำกว่าปีที่ผ่านมา
1 .ด้านการพัฒนาคน	63.25	54.39	ต่ำกว่าปีที่ผ่านมา
2 .ด้านเศรษฐกิจและความมั่งคั่ง	38.23	37.79	ต่ำกว่าปีที่ผ่านมา
3 .ด้านสิ่งแวดล้อม	60.97	58.81	ต่ำกว่าปีที่ผ่านมา
4 .ด้านสันติภาพและยุติธรรม	55.07	55.90	สูงกว่าปีที่ผ่านมา
5 .ด้านความเป็นหุ้นส่วนพัฒนา	54.26	63.42	สูงกว่าปีที่ผ่านมา

จากการเปรียบเทียบค่าดัชนีระหว่างจังหวัดและการเปรียบเทียบค่าดัชนีระหว่างปีของจังหวัด ตราด สามารถวิเคราะห์ลำดับความสำคัญของมิติการพัฒนาจังหวัดได้ดังนี้

- 1) มิติที่ควรพัฒนาเป็นลำดับที่ 1 หมายถึง ค่าดัชนีของจังหวัดต่ำกว่าค่ากลางของประเทศ และต่ำกว่าปีที่ผ่านมา ได้แก่ ด้านการพัฒนาคน และด้านเศรษฐกิจและความมั่งคั่ง
- 2) มิติที่ควรพัฒนาเป็นลำดับที่ 2 หมายถึง ค่าดัชนีสูงกว่าค่ากลางของประเทศ แต่ต่ำกว่าปีที่ผ่านมา ได้แก่ ด้านสิ่งแวดล้อม
- 3) มิติที่ควรพัฒนาเป็นลำดับที่ 3 หมายถึง ค่าดัชนีของจังหวัดสูงกว่าค่ากลางของประเทศ และสูงกว่าปีที่ผ่านมา ได้แก่ ด้านสันติภาพและยุติธรรม และด้านความเป็นหุ้นส่วนพัฒนา

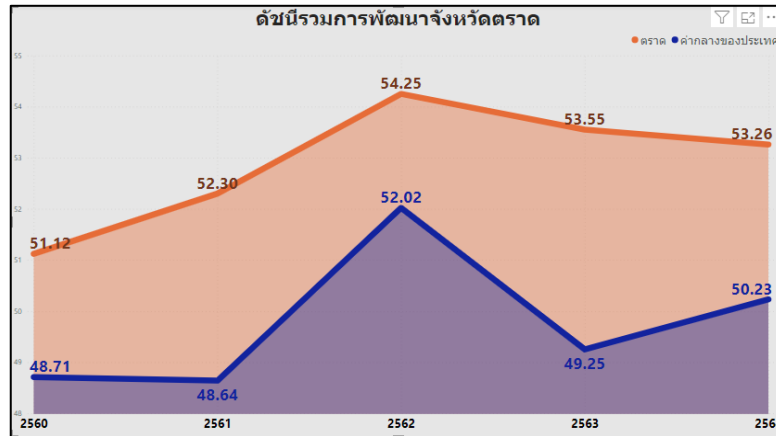


ภาพ 9 การวิเคราะห์ลำดับความสำคัญของมิติการพัฒนาจังหวัด

เมื่อพิจารณาค่าดัชนีของตัวชี้วัดในแต่ละมิติ ประกอบด้วย ดัชนีรวมการพัฒนาจังหวัด มิติการพัฒนาคน มิติเศรษฐกิจและความมั่งคั่ง มิติสิ่งแวดล้อม มิติสันติภาพและยุติธรรม และมิติความเป็นหุ้นส่วนพัฒนา มีรายละเอียดดังนี้

1. ดัชนีรวมการพัฒนาจังหวัด

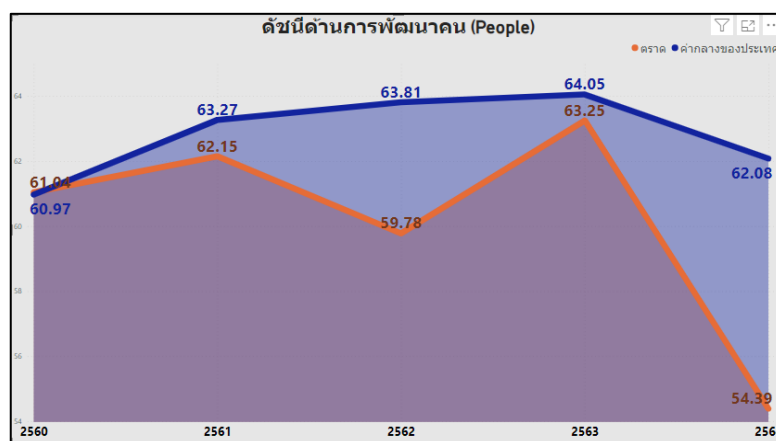
ดัชนีรวมการพัฒนาจังหวัดตราด สูงกว่าค่ากลางของประเทศ แต่ต่ำกว่าปีที่ผ่านมา โดยการเปรียบเทียบค่าดัชนีระหว่างจังหวัด ปี 2564 ดัชนีรวมการพัฒนาจังหวัดตราด เท่ากับ 53.26 ซึ่งสูงกว่าค่ากลางของประเทศ (50.23) และการเปรียบเทียบค่าดัชนีระหว่างปี 2564 และปี 2563 ดัชนีรวมการพัฒนาจังหวัดตราด ปี 2564 (53.26) ซึ่งต่ำกว่าปี 2563 (53.55) ดังภาพ 10



ภาพ 10 ดัชนีการพัฒนารวมของจังหวัดตราดเทียบกับค่ากลางประเทศปี 2560 – 2564

2. ดัชนีด้านการพัฒนาคน

ดัชนีด้านการพัฒนาคนจังหวัดตราด ต่ำกว่าค่ากลางของประเทศ และต่ำกว่าปีที่ผ่านมา โดยการเปรียบเทียบค่าดัชนีระหว่างจังหวัด ปี 2564 ด้านการพัฒนาคนของจังหวัดตราด เท่ากับ 54.39 ซึ่งต่ำกว่าค่ากลางของประเทศ (62.08) และการเปรียบเทียบค่าดัชนีระหว่างปี ด้านการพัฒนาคนของจังหวัดตราด ปี 2564 (54.39) มีค่าต่ำกว่า ปี 2563 (63.25) ดังภาพ 11



ภาพ 11 ดัชนีด้านการพัฒนาคนของจังหวัดตราดเทียบกับค่ากลางประเทศปี 2560 – 2564

จากผลการวิเคราะห์การเปรียบเทียบค่าดัชนีระหว่างจังหวัดและการเปรียบเทียบค่าดัชนีระหว่างปี ด้านการพัฒนาคนจังหวัดตราด พบว่า ดัชนีด้านการพัฒนาคนมีค่าต่ำกว่าค่ากลางของประเทศและต่ำกว่าปีที่ผ่านมา จึงควรให้ความสำคัญในการพัฒนาตัวชี้วัดในมิติการพัฒนาคนก่อนเป็นลำดับแรก ทั้งนี้ดัชนีด้านการพัฒนาคนประกอบด้วยตัวชี้วัด 9 ตัวชี้วัด โดยแบ่งตัวชี้วัดออกเป็น 2 กลุ่ม คือ

1. ตัวชี้วัดที่ต้องพัฒนา คือ ค่าตัวชี้วัดของจังหวัดตราดที่มีค่าสูงกว่าค่ากลางของประเทศ สำหรับตัวชี้วัดที่มีการผูกผันข้อมูล²⁴ และค่าตัวชี้วัดของจังหวัดตราดที่มีค่าต่ำกว่าค่ากลางของประเทศสำหรับตัวชี้วัดที่แปรผันตามข้อมูล²⁵

2. ตัวชี้วัดที่มีการพัฒนาที่ดี คือ ค่าตัวชี้วัดของจังหวัดตราดที่มีค่าต่ำกว่าค่ากลางของประเทศ สำหรับตัวชี้วัดที่มีการผูกผันข้อมูล และค่าตัวชี้วัดของจังหวัดตราดที่มีค่าสูงกว่าค่ากลางของประเทศสำหรับตัวชี้วัดที่แปรผันตามข้อมูล

การนำเสนอค่าดัชนีของตัวชี้วัดในแต่ละมิติ มีลักษณะเป็นแผนภูมิมาตรวัด (Gauge chart) เป็นแผนภูมิที่แสดงข้อมูลค่าดัชนีของตัวชี้วัดเปรียบเทียบกับค่ากลางของประเทศ มีลักษณะเป็นแผนภูมิครึ่งวงกลม (ครึ่งบน) จะแสดงค่าดัชนีของตัวชี้วัดในช่องว่างภายในครึ่งวงกลม โดยจะมีเข็มที่ชี้ไปยังตำแหน่งค่าดัชนีของตัวชี้วัดนั้นๆ และมีค่ากลางของประเทศอยู่กึ่งกลางของกราฟ พื้นสีในกราฟประกอบด้วย 3 สี คือ แดง เหลือง และเขียว ซึ่งมีการแปรความหมายตามการแปรผันของข้อมูล ดังนี้

1. ตัวชี้วัดที่มีการผูกผันข้อมูล
 - เข็มชี้เตอร์ชี้ในพื้นที่สีแดง หมายถึง ตัวชี้วัดนั้นต้องพัฒนา
 - เข็มชี้เตอร์ชี้ในพื้นที่สีเหลือง หมายถึง ตัวชี้วัดนั้นมีการพัฒนาที่ดี
2. ตัวชี้วัดที่แปรผันตามข้อมูล
 - เข็มชี้เตอร์ชี้ในพื้นที่สีเขียวหมายถึงตัวชี้วัดนั้นมีการพัฒนาที่ดี
 - เข็มชี้เตอร์ชี้ในพื้นที่สีเหลือง หมายถึง ตัวชี้วัดนั้นต้องพัฒนา

ตาราง 6 ตัวชี้วัดที่ต้องพัฒนาและตัวชี้วัดที่มีการพัฒนาที่ดีของดัชนีด้านการพัฒนาคน

ตัวชี้วัด	ค่าดัชนี
1. ตัวชี้วัดที่ต้องพัฒนา (6 ตัวชี้วัด)	
1.1 ตัวชี้วัดที่มีการผูกผันข้อมูล (3 ตัวชี้วัด)	
PP_01 สัดส่วนประชากรยากจน	

²⁴ ตัวชี้วัดที่มีการผูกผันข้อมูล หรือตัวชี้วัดเชิงลบ (Negative indicators) คือ ตัวแปรที่ยังมีค่าสูง จะยิ่งไม่ดี

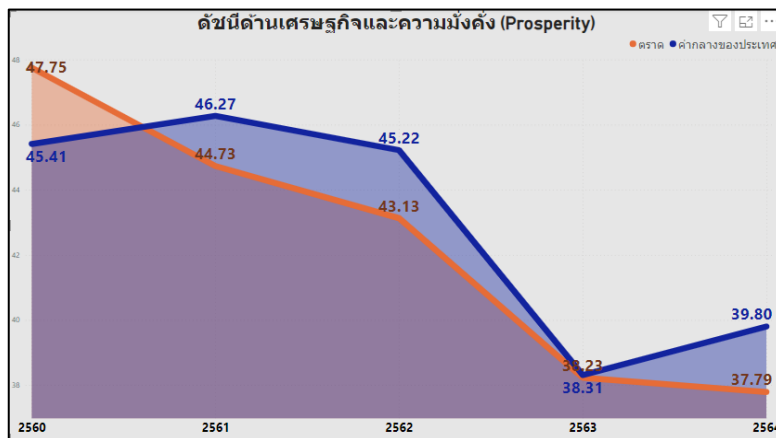
²⁵ ตัวชี้วัดที่แปรผันตามข้อมูล หรือตัวชี้วัดเชิงบวก (Positive indicators) คือ ตัวแปรที่ยังมีค่าสูง จะยิ่งดี

ตัวชี้วัด	ค่าดัชนี
PP_02 ทารกแรกเกิดที่มีน้ำหนักต่ำกว่าเกณฑ์	<p>9.68 11.34</p>
PP_04 อัตราการคลอดมีชีพในหญิงอายุ 15 – 19 ปี	<p>25.41</p>
1.2 ตัวชี้วัดที่แปรผันตามข้อมูล (3 ตัวชี้วัด)	
PP_03 เด็ก 0 – 5 ปีที่มีพัฒนาการสมวัย	<p>84.19 69.25</p>
PP_07 การเข้าเรียนมัธยมศึกษาตอนปลายและอาชีวศึกษา	<p>77.39 74.64</p>
PP_08 จำนวนปีการศึกษาเฉลี่ยประชากรไทยอายุ 15 – 59 ปี	<p>8.37 8.06</p>

ตัวชี้วัด	ค่าดัชนี
2. ตัวชี้วัดที่มีการพัฒนาที่ดี (3 ตัวชี้วัด)	
2.1 ตัวชี้วัดที่มีการผูกผันข้อมูล (2 ตัวชี้วัด)	
PP_05 ประชากรที่เจ็บป่วยที่เป็นผู้ป่วยใน	
PP_06 อัตราส่วนประชากรต่อแพทย์	
2.2 ตัวชี้วัดที่แปรผันตามข้อมูล (1 ตัวชี้วัด)	
PP_09 คะแนนเฉลี่ยการทดสอบ O-NET ระดับมัธยมศึกษาตอนปลาย	

3. ด้านเศรษฐกิจและความมั่งคั่ง

การเปรียบเทียบค่าดัชนีระหว่างจังหวัด ปี 2564 ด้านเศรษฐกิจและความมั่งคั่งของจังหวัดตราด เท่ากับ 37.79 ซึ่งต่ำกว่าค่ากลางของประเทศ (39.80) และการเปรียบเทียบค่าดัชนีระหว่างปี ด้านเศรษฐกิจและความมั่งคั่งของจังหวัดตราด ปี 2564 (37.79) มีค่าต่ำกว่า ปี 2563 (38.23) ดังภาพ 12



ภาพ 12 ดัชนีการพัฒนาด้านเศรษฐกิจและความมั่งคั่งของจังหวัดตราดเทียบกับค่ากลางประเทศปี 2560 – 2564

จากผลการวิเคราะห์การเปรียบเทียบค่าดัชนีระหว่างจังหวัดและการเปรียบเทียบค่าดัชนีระหว่างปี ด้านเศรษฐกิจและความมั่งคั่งของจังหวัดตราด พบว่า มีค่าต่ำกว่าค่ากลางของประเทศ และต่ำกว่าปีที่ผ่านมา จึงควรให้ความสำคัญในการพัฒนาตัวชี้วัดในมิติการพัฒนาด้านเศรษฐกิจและความมั่งคั่งเป็นลำดับต่อไป ทั้งนี้ดัชนีด้านเศรษฐกิจและความมั่งคั่ง ประกอบด้วยตัวชี้วัด 11 ตัวชี้วัด แบ่งตามตัวชี้วัดที่ต้องพัฒนาและตัวชี้วัดที่มีการพัฒนาที่ดี มีรายละเอียดดังนี้

ตาราง 7 ตัวชี้วัดที่ต้องพัฒนาและตัวชี้วัดที่มีการพัฒนาที่ดีของดัชนีด้านเศรษฐกิจและความมั่งคั่ง

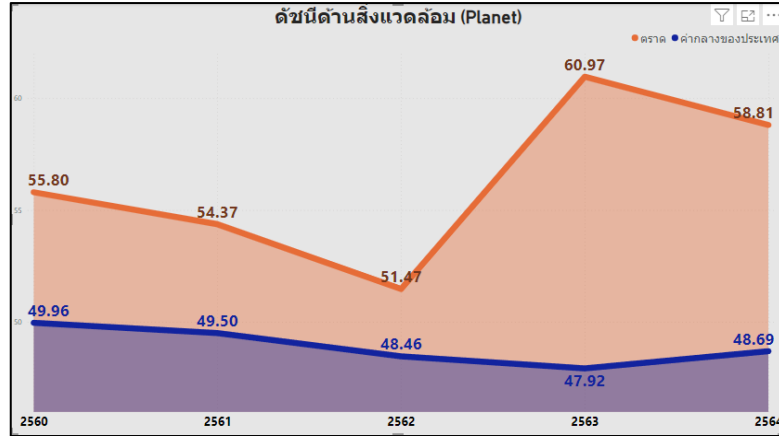
ตัวชี้วัด	ค่าดัชนี
1. ตัวชี้วัดที่ต้องพัฒนา (5 ตัวชี้วัด)	
1.1 ตัวชี้วัดที่มีการผกผันข้อมูล (1 ตัวชี้วัด)	
PT_11 สัมประสิทธิ์ความไม่เสมอภาคของรายได้	
1.2 ตัวชี้วัดที่แปรผันตามข้อมูล (4 ตัวชี้วัด)	
PT_02 อัตราการเปลี่ยนแปลงของผลิตภัณฑ์จังหวัด	

ตัวชี้วัด	ค่าดัชนี
PT_04 อัตราการขยายตัวรายได้ท่องเที่ยว	
PT_08 แรงงานที่มีหลักประกันทางสังคม	
PT_09 ครีวเรือนที่มีที่อยู่อาศัยใช้วัสดุคงทนและเป็นของตนเอง	
2. ตัวชี้วัดที่มีการพัฒนาที่ดี (6 ตัวชี้วัด)	
2.1 ตัวชี้วัดที่มีการผูกผันข้อมูล (2 ตัวชี้วัด)	
PT_05 อัตราการว่างงาน	
PT_06 อัตราส่วนหนี้เฉลี่ยต่อรายได้เฉลี่ยของครัวเรือน	

ตัวชี้วัด	ค่าดัชนี
2.2 ตัวชี้วัดที่แปรผันตามข้อมูล (4 ตัวชี้วัด)	
PT_01 อัตราการเปลี่ยนแปลงของรายได้เฉลี่ยของเดือนของครัวเรือนในจังหวัด	
PT_03 มูลค่าผลิตภัณฑ์จังหวัดเฉลี่ยต่อหัว	
PT_07 ผลผลิตภาพแรงงาน	
PT_10 หมู่บ้านที่ถนนสายหลักใช้การได้ตลอดปี	

4. ด้านสิ่งแวดล้อม

การเปรียบเทียบค่าดัชนีระหว่างจังหวัด ปี 2564 ด้านสิ่งแวดล้อมของจังหวัดตราด เท่ากับ 49.37 ซึ่งสูงกว่าค่ากลางของประเทศ (48.69) และการเปรียบเทียบค่าดัชนีระหว่างปี ด้านสิ่งแวดล้อมของจังหวัดตราด ปี 2564 (49.37) มีค่าต่ำกว่า ปี 2563 (50.26) ดังภาพ 13



ภาพ 13 ดัชนีการพัฒนาด้านสิ่งแวดล้อมของจังหวัดตราดเทียบกับค่ากลางประเทศปี 2560 – 2564

จากผลการวิเคราะห์การเปรียบเทียบค่าดัชนีระหว่างจังหวัดและการเปรียบเทียบค่าดัชนีระหว่างปีด้านสิ่งแวดล้อมของจังหวัดตราด พบว่า ค่าดัชนีด้านสิ่งแวดล้อมมีค่าสูงกว่าค่ากลางของประเทศแต่ต่ำกว่าปีที่ผ่านมาจึงควรให้ความสำคัญในการพัฒนาตัวชี้วัดในมิติการพัฒนาด้านสิ่งแวดล้อมเป็นลำดับต่อไป ทั้งนี้ ดัชนีด้านสิ่งแวดล้อมประกอบด้วยตัวชี้วัด 5 ตัวชี้วัด แบ่งตามตัวชี้วัดที่ต้องพัฒนาและตัวชี้วัดที่มีการพัฒนาที่ดีมีรายละเอียดดังนี้

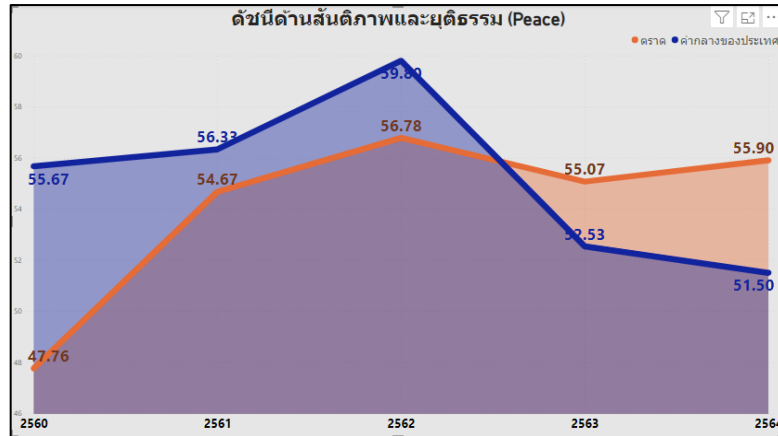
ตาราง 8 ตัวชี้วัดที่ต้องพัฒนาและตัวชี้วัดที่มีการพัฒนาที่ดีของดัชนีด้านพัฒนาด้านสิ่งแวดล้อม

ตัวชี้วัด	ค่าดัชนี
1. ตัวชี้วัดที่ต้องพัฒนา (2 ตัวชี้วัด)	
1.1 ตัวชี้วัดที่มีการผูกพันข้อมูล (1 ตัวชี้วัด)	
PN_04 ประชากรที่ประสบภัยพิบัติ	
1.2 ตัวชี้วัดที่มีการแปรผันตามข้อมูล (1 ตัวชี้วัด)	
PN_01 อัตราการเปลี่ยนแปลงของพื้นที่ป่าไม้ในจังหวัด	

ตัวชี้วัด	ค่าดัชนี
2. ตัวชี้วัดที่มีการพัฒนาที่ดี (3 ตัวชี้วัด)	
2.1 ตัวชี้วัดที่มีการผูกผันข้อมูล (1 ตัวชี้วัด)	
PN_05 อัตราการร้องเรียนปัญหามลพิษ	
2.2 ตัวชี้วัดที่แปรผันตามข้อมูล (2 ตัวชี้วัด)	
PN_02 สัดส่วนปริมาณขยะที่กำจัดถูกต้องต่อปริมาณขยะที่เกิดขึ้น	
PN_03 ครว้เรือนที่เข้าถึงน้ำประปา	

5. ด้านสันติภาพและยุติธรรม

การเปรียบเทียบค่าดัชนีระหว่างจังหวัด ปี 2564 ด้านสันติภาพและยุติธรรมของจังหวัดตราด เท่ากับ 55.90 ซึ่งสูงกว่าค่ากลางของประเทศ (51.50) และการเปรียบเทียบค่าดัชนีระหว่างปี ด้านสันติภาพและยุติธรรมของจังหวัดตราด ปี 2564 (55.90) มีค่าสูงกว่า ปี 2563 (55.07) ดังภาพ 14

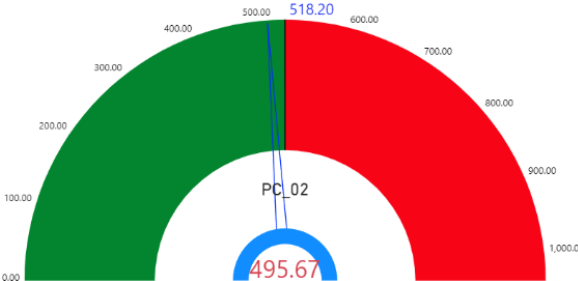
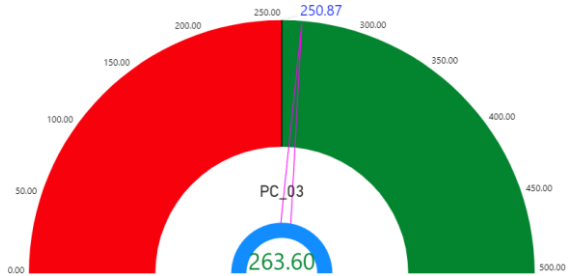
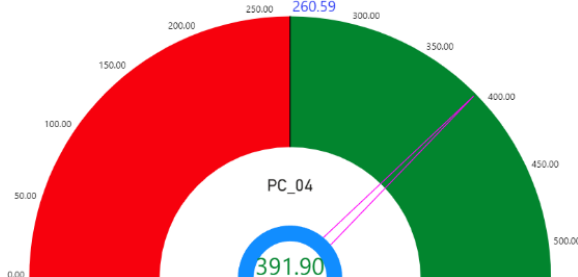


ภาพ 14 ดัชนีการพัฒนาด้านสันติภาพและยุติธรรมของจังหวัดตราดเทียบกับค่ากลางประเทศปี 2560 – 2564

จากผลการวิเคราะห์การเปรียบเทียบค่าดัชนีระหว่างจังหวัดและการเปรียบเทียบค่าดัชนีระหว่างปี ด้านสันติภาพและยุติธรรมของจังหวัดตราด พบว่า ค่าดัชนีด้านสันติภาพและยุติธรรมของจังหวัดตราด มีค่าสูงกว่าค่ากลางของประเทศ และสูงกว่าปีที่ผ่านมาเล็กน้อย จึงควรให้ความสำคัญในการพัฒนาตัวชี้วัดในมิติ การพัฒนาด้านสันติภาพและยุติธรรมเป็นลำดับต่อไป ทั้งนี้ ดัชนีการพัฒนาด้านสันติภาพและยุติธรรม ประกอบด้วยตัวชี้วัด 5 ตัวชี้วัด แบ่งตามตัวชี้วัดที่ต้องพัฒนาและตัวชี้วัดที่มีการพัฒนาที่ดี มีรายละเอียดดังนี้

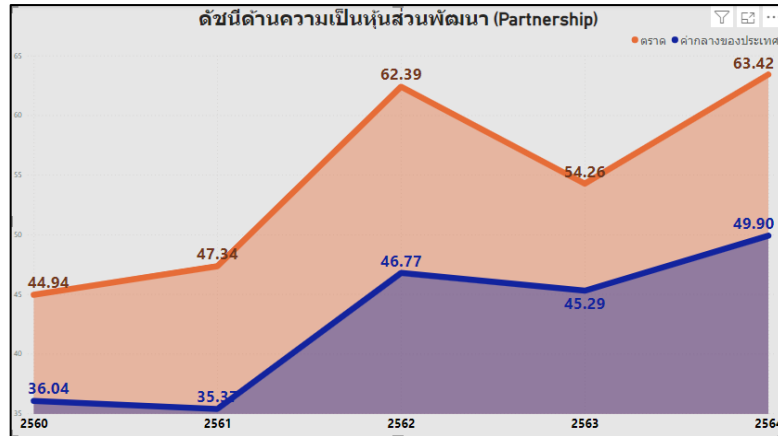
ตาราง 9 ตัวชี้วัดที่ต้องพัฒนาและตัวชี้วัดที่มีการพัฒนาที่ดีของดัชนีด้านสันติภาพและยุติธรรม

ตัวชี้วัด	ค่าดัชนี
1. ตัวชี้วัดที่ต้องพัฒนา (2 ตัวชี้วัด)	
1.1 ตัวชี้วัดที่มีการผกผันข้อมูล (2 ตัวชี้วัด)	
PC_01 การแจ้งความคดี ชีวิต ร่างกาย เพศ และ คดีประทุษร้ายต่อทรัพย์	
PC_05 การฆ่าตัวตายสำเร็จ	

ตัวชี้วัด	ค่าดัชนี
2. ตัวชี้วัดที่มีการพัฒนาที่ดี (3 ตัวชี้วัด)	
2.1 ตัวชี้วัดที่มีการผูกผันข้อมูล (1 ตัวชี้วัด)	
PC_02 จำนวนผู้ต้องหาคดียาเสพติด	
2.2 ตัวชี้วัดที่แปรผันตามข้อมูล (2 ตัวชี้วัด)	
PC_03 จำนวนผู้เข้ารับการรักษาพยาบาล	
PC_04 จำนวนเจ้าหน้าที่ตำรวจ	

5. ด้านความเป็นหุ้นส่วนพัฒนา

การเปรียบเทียบค่าดัชนีระหว่างจังหวัด ปี 2564 ด้านความเป็นหุ้นส่วนพัฒนา ของจังหวัด ตราด เท่ากับ 63.42 ซึ่งสูงกว่าค่ากลางของประเทศ (49.90) และการเปรียบเทียบค่าดัชนีระหว่างปี ด้านความเป็นหุ้นส่วนพัฒนาของจังหวัดตราด ปี 2564 (63.42) มีค่าสูงกว่า ปี 2563 (54.26) ดังภาพ 15




ภาพ 15 ดัชนีการพัฒนาด้านความเป็นหุ้นส่วนพัฒนาของจังหวัดตราดเทียบกับค่ากลางประเทศปี 2560 – 2564

จากผลการวิเคราะห์การเปรียบเทียบค่าดัชนีระหว่างจังหวัดและการเปรียบเทียบค่าดัชนีระหว่างปีด้านความเป็นหุ้นส่วนพัฒนาของจังหวัดตราด พบว่ามีค่าสูงกว่าค่ากลางของประเทศ และสูงกว่าปีที่ผ่านมา จึงควรให้ความสำคัญในการพัฒนาตัวชี้วัดในมิติการพัฒนาด้านความเป็นหุ้นส่วนพัฒนาเป็นลำดับสุดท้าย ทั้งนี้ ดัชนีด้านความเป็นหุ้นส่วนพัฒนาประกอบด้วยตัวชี้วัด 4 ตัวชี้วัด แบ่งตามตัวชี้วัดที่ต้องพัฒนาและตัวชี้วัดที่มีการพัฒนาที่ดี มีรายละเอียดดังนี้

ตาราง 10 ตัวชี้วัดที่ต้องพัฒนาและตัวชี้วัดที่มีการพัฒนาที่ดีของดัชนีด้านความเป็นหุ้นส่วนพัฒนา

ตัวชี้วัด	ค่าดัชนี
1. ตัวชี้วัดที่มีการพัฒนาที่ดี (4 ตัวชี้วัด)	
1.1 ตัวชี้วัดที่แปรผันตามข้อมูล (4 ตัวชี้วัด)	
PS_01 ประชากรที่เข้าถึงอินเทอร์เน็ต	
PS_02 ภาษีที่ท้องถิ่นจัดเก็บได้ต่อรายได้รวมที่ไม่รวมเงินอุดหนุนและเงินอุดหนุนเฉพาะกิจ	



ดังนั้น การวิเคราะห์ตัวชี้วัดการพัฒนาจังหวัดตราด สรุปได้ว่า ต้องให้ความสำคัญกับมิติการพัฒนาคนและมิติเศรษฐกิจและความมั่งคั่งเป็นอันดับแรก ได้แก่ ด้านการฝากครรภ์และการบำรุงครรภ์ในหญิงตั้งครรภ์เพื่อให้ทารกแรกเกิดมีน้ำหนักตามเกณฑ์ที่กำหนดการตั้งครรภ์คลอดบุตรในหญิงอายุ 15-19 ปี การเจ็บป่วยหนักของประชาชนจนโรงพยาบาลต้องรับเข้าเป็นผู้ป่วยใน โอกาสการเรียนรู้ต่อหลักจากจบการศึกษาระดับมัธยมศึกษาตอนต้นเข้าสู่ระดับมัธยมศึกษาตอนปลายและอาชีวศึกษา รวมทั้งสนับสนุนให้ประชาชนให้ความสำคัญกับการศึกษา กระตุ้นให้เกิดการศึกษาต่อในระดับที่สูงที่สุดที่สามารถทำได้เป็นลำดับแรก จากนั้นจึงพัฒนาด้านสิ่งแวดล้อม เป็นลำดับถัดมา ด้านสันติภาพและยุติธรรม และด้านความเป็นหุ้นส่วนพัฒนาเป็นลำดับสุดท้าย ผลการวิเคราะห์ตัวชี้วัดการพัฒนาจังหวัดตราดโดยใช้วิธีการเปรียบเทียบค่าดัชนีระหว่างจังหวัดและการเปรียบเทียบค่าดัชนีระหว่างปี เพื่อวิเคราะห์ลำดับความสำคัญในการพัฒนาของ 34 ตัวชี้วัด สรุปได้ดังนี้

ตาราง 11 ลำดับความสำคัญของมิติการพัฒนาจังหวัด

ลำดับความสำคัญ	ตัวชี้วัด	การพัฒนา
1	มิติการพัฒนาคน (ต่ำกว่าค่ากลาง, ต่ำกว่าปีที่ผ่านมา)	
	PP_01 สัดส่วนประชากรยากจน	ต้องพัฒนา
	PP_02 ทารกแรกเกิดที่มีน้ำหนักต่ำกว่าเกณฑ์	ต้องพัฒนา
	PP_03 เด็กที่มีพัฒนาการสมวัย 0-5 ปี	ต้องพัฒนา
	PP_04 อัตราการคลอดมีชีพในหญิงอายุ 15-19 ปี	ต้องพัฒนา
	PP_07 การเข้าเรียนมัธยมศึกษาตอนปลายและอาชีวศึกษา	ต้องพัฒนา
	PP_08 จำนวนปีการศึกษาเฉลี่ยประชากรไทยอายุ 15-59 ปี	ต้องพัฒนา
	PP_05 ประชากรที่เจ็บป่วยที่เป็นผู้ป่วยใน	มีการพัฒนาที่ดี
	PP_06 อัตราส่วนประชากรต่อแพทย์	มีการพัฒนาที่ดี
	PP_09 คะแนนเฉลี่ยการทดสอบ O-NET ระดับมัธยมศึกษาตอนปลาย	มีการพัฒนาที่ดี

ลำดับ ความสำคัญ	ตัวชี้วัด	การพัฒนา
1	มิติเศรษฐกิจและความมั่นคง (ต่ำกว่าค่ากลาง, ต่ำกว่าปีที่ผ่านมา)	
	PT_02 อัตราการเปลี่ยนแปลงของผลิตภัณฑ์จังหวัด	ต้องพัฒนา
	PT_04 อัตราการขยายตัวรายได้ท่องเที่ยว	ต้องพัฒนา
	PT_08 แรงงานที่มีหลักประกันทางสังคม	ต้องพัฒนา
	PT_09 คริวเรือที่มีที่อยู่อาศัยใช้วัสดุคุณภาพและเป็นของตนเอง	ต้องพัฒนา
	PT_11 สัมประสิทธิ์ความไม่เสมอภาคของรายได้	ต้องพัฒนา
	PT_01 อัตราการเปลี่ยนแปลงของรายได้เฉลี่ยของเดือนของคริวเรือในจังหวัด	มีการพัฒนาที่ดี
	PT_03 มูลค่าผลิตภัณฑ์จังหวัดเฉลี่ยต่อหัว	มีการพัฒนาที่ดี
	PT_05 อัตราการว่างงาน	มีการพัฒนาที่ดี
	PT_06 อัตราส่วนหนี้เฉลี่ยต่อรายได้เฉลี่ยของคริวเรือ	มีการพัฒนาที่ดี
	PT_07 ผลิตภาพแรงงาน	มีการพัฒนาที่ดี
	PT_10 หมู่บ้านที่ถนนสายหลักใช้การได้ตลอดปี	มีการพัฒนาที่ดี
2	มิติสิ่งแวดล้อม (สูงกว่าค่ากลาง, ต่ำกว่าปีที่ผ่านมา)	
	PN_01 อัตราการเปลี่ยนแปลงของพื้นที่ป่าไม้ในจังหวัด	ต้องพัฒนา
	PN_04 ประชากรที่ประสบภัยพิบัติ	ต้องพัฒนา
	PN_02 สัดส่วนปริมาณขยะที่กำจัดถูกต้องต่อปริมาณขยะที่เกิดขึ้น	มีการพัฒนาที่ดี
	PN_03 คริวเรือที่เข้าถึงน้ำประปา	มีการพัฒนาที่ดี
	PN_05 อัตราการร้องเรียนปัญหามลพิษ	มีการพัฒนาที่ดี
3	มิติสันติภาพและยุติธรรม (สูงกว่าค่ากลาง, สูงกว่าปีที่ผ่านมา)	
	PC_01 การแจ้งความคดี ชีวิต ร่างกาย เพศ และคดีประทุษร้ายต่อทรัพย์สิน	ต้องพัฒนา
	PC_05 การฆ่าตัวตายสำเร็จ	ต้องพัฒนา
	PC_02 จำนวนผู้ต้องหาคดียาเสพติด	มีการพัฒนาที่ดี
	PC_03 จำนวนผู้เข้ารับการรักษาพยาบาล	มีการพัฒนาที่ดี
	PC_04 จำนวนเจ้าหน้าที่ตำรวจ	มีการพัฒนาที่ดี
3	มิติความเป็นหุ้นส่วนพัฒนา (สูงกว่าค่ากลาง, สูงกว่าปีที่ผ่านมา)	
	PS_01 ประชากรที่เข้าถึงอินเทอร์เน็ต	มีการพัฒนาที่ดี
	PS_02 ภาษีที่ท้องถิ่นจัดเก็บได้ต่อรายได้รวมที่ไม่รวมเงินอุดหนุนและเงินอุดหนุนเฉพาะกิจ	มีการพัฒนาที่ดี
	PS_03 ความสามารถในการเบิกจ่ายงบประมาณของจังหวัด	มีการพัฒนาที่ดี
	PS_04 จำนวนองค์กรชุมชน	มีการพัฒนาที่ดี

บัญชีสถิติทางการที่เกี่ยวข้องกับการพัฒนาในระดับจังหวัด

บัญชีสถิติทางการที่เกี่ยวข้องกับการพัฒนาในระดับจังหวัด คือ บัญชีสถิติทางการจังหวัดตราด ประกอบด้วย

- 3.1 บัญชีสถิติทางการตามประเด็นการพัฒนาจังหวัด
- 3.2 บัญชีสถิติทางการตามตัวชี้วัดการพัฒนาจังหวัด

บัญชีสถิติทางการที่เกี่ยวข้องกับการพัฒนาในระดับจังหวัดจะประกอบด้วยชุดข้อมูลต่าง ๆ ที่สำคัญและจำเป็น ได้แก่ ชุดข้อมูลตามแผนพัฒนาจังหวัดฉบับปัจจุบัน นโยบายของผู้บริหารในจังหวัด ประเด็นสำคัญในพื้นที่ ตัวชี้วัดการพัฒนาในระดับจังหวัดของสำนักงานสภาพัฒนาการเศรษฐกิจและสังคมแห่งชาติ (กันยายน 2566) เป้าหมายการพัฒนาที่ยั่งยืน เป็นต้น ซึ่งจังหวัดตราดมีบัญชีสถิติทางการที่เกี่ยวข้องกับการพัฒนาในระดับจังหวัด ดังนี้

3.1 บัญชีสถิติทางการตามประเด็นการพัฒนาจังหวัด

บัญชีสถิติทางการตามประเด็นการพัฒนาจังหวัด แสดงรายการสถิติทางการที่สำคัญและจำเป็นในการกำหนดนโยบาย ติดตาม และประเมินผลการดำเนินงานในระดับจังหวัด มีความสอดคล้องตามประเด็นการพัฒนาจังหวัดในแผนพัฒนาจังหวัดฉบับปัจจุบัน ซึ่งได้มีการทบทวนทุกปี เพื่อให้มีรายสถิติทางการที่ทันสมัยและสามารถตอบสนองการณการพัฒนาจังหวัดได้อย่างตรงเป้าหมาย วัตถุประสงค์ และตัวชี้วัดของแผนพัฒนาจังหวัด โดยประกอบด้วย

- ห่วงโซ่คุณค่า (VC)
- ปัจจัยแห่งความสำเร็จ (CSF)
- ตัวชี้วัด
- Official Statistics Identification (OS ID)
- รายการสถิติทางการ
- สถานะความพร้อมเผยแพร่ (Tier)
- หน่วยงานเจ้าของข้อมูล
- ระดับหน่วยงานเจ้าของข้อมูล
- หมายเหตุ

ในการจัดทำบัญชีสถิติทางการตามประเด็นการพัฒนาจังหวัดจะใช้ห่วงโซ่คุณค่าของประเทศไทย 140 เป้าหมายแผนแม่บทย่อย ภายใต้แผนแม่บทภายใต้ยุทธศาสตร์ชาติ (23 ประเด็น) เป็นกรอบในการวิเคราะห์ห่วงโซ่คุณค่าของประเด็นการพัฒนาจังหวัด เพื่อกำหนดรายการสถิติทางการที่สอดคล้องตามห่วงโซ่คุณค่าดังกล่าว ทำให้ได้บัญชีสถิติทางการที่สอดคล้องตามประเด็นการพัฒนาจังหวัด

3.1.1 บัญชีสถิติทางการที่สอดคล้องตามประเด็นการพัฒนาที่ 1 ผลักดันเมืองท่องเที่ยวที่เป็นมิตรกับสิ่งแวดล้อมอย่างมีระบบเพื่อพัฒนาเศรษฐกิจอย่างยั่งยืน

วัตถุประสงค์

ส่งเสริมการท่องเที่ยวและบริการให้เป็นการท่องเที่ยวที่เป็นมิตรกับสิ่งแวดล้อม ก่อให้เกิดประโยชน์อย่างยั่งยืนทั้งด้านเศรษฐกิจ สังคม-วัฒนธรรม และสิ่งแวดล้อม

ตัวชี้วัด

- 1) รายได้จากการท่องเที่ยวเพิ่มขึ้น (ร้อยละ 2 ต่อปี)
- 2) รายได้จากการจำหน่ายผลิตภัณฑ์ชุมชน (OTOP) เพิ่มขึ้น (ร้อยละ 2 ต่อปี)

ในการขับเคลื่อนประเด็นการพัฒนาที่ 1 ผลักดันเมืองท่องเที่ยวที่เป็นมิตรกับสิ่งแวดล้อมอย่างมีระบบเพื่อพัฒนาเศรษฐกิจอย่างยั่งยืน ได้มีการวิเคราะห์สถานการณ์ แนวโน้มการพัฒนาจังหวัดตราด ซึ่งจำเป็นต้องมีบัญชีสถิติทางการที่ตอบประเด็นการพัฒนาดังกล่าว โดยการได้มาซึ่งบัญชีสถิติทางการจะเริ่มจากการวิเคราะห์ ห่วงโซ่คุณค่าของประเทศไทย 140 เป้าหมายแผนแม่บทย่อย ภายใต้แผนแม่บทภายใต้ยุทธศาสตร์ชาติ (23 ด้าน) ที่สอดคล้องกับประเด็นการพัฒนาที่ 1 ของแผนพัฒนาจังหวัดตราด คือ ประเด็น 5 การท่องเที่ยว ประกอบด้วย

- แผนแม่บทย่อย 5.2 การท่องเที่ยวเชิงธุรกิจ
เป้าหมาย 050201 รายได้จากการท่องเที่ยวเชิงธุรกิจเพิ่มขึ้น
- แผนแม่บทย่อย 5.6 การพัฒนาระบบนิเวศการท่องเที่ยว
เป้าหมาย 050601 นักท่องเที่ยวมีความปลอดภัยในชีวิตและทรัพย์สินมากขึ้น เป้าหมาย
โครงสร้างพื้นฐานเพื่อสนับสนุนการท่องเที่ยวมีคุณภาพและมาตรฐานดีขึ้น
เป้าหมาย 050603 การท่องเที่ยวอย่างมีความรับผิดชอบต่อสังคมและสิ่งแวดล้อมดีขึ้น

จากนั้นจัดทำห่วงโซ่คุณค่า “การท่องเที่ยว” และสามารถวิเคราะห์ห่วงโซ่คุณค่าที่สอดคล้องกับแผนพัฒนาจังหวัด เรื่อง “การท่องเที่ยวที่เป็นมิตรกับสิ่งแวดล้อม” ดังภาพ 16

ในการศึกษาแผนต่าง ๆ ที่เกี่ยวข้องกับห่วงโซ่คุณค่าโดยศึกษาโดยศึกษายุทธศาสตร์ กลยุทธ์ แนวทาง การพัฒนา ตลอดจนตัวชี้วัดภายใต้แผนระดับ 3 เช่น แผนพัฒนาการท่องเที่ยวแห่งชาติ ที่สอดคล้องกับปัจจัยสู่ความสำเร็จ กำหนดรายการสถิติที่สำคัญและจำเป็น จากนั้นจัดทำห่วงโซ่คุณค่า และสามารถวิเคราะห์ห่วงโซ่คุณค่าที่สอดคล้องกับแผนพัฒนาจังหวัดตราด คือ บัญชีสถิติทางการ “การท่องเที่ยวที่เป็นมิตรกับสิ่งแวดล้อม” ดังตาราง 12

ห่วงโซ่คุณค่า “การท่องเที่ยวที่เป็นมิตรกับสิ่งแวดล้อม”



ภาพ 16 ห่วงโซ่คุณค่า “การท่องเที่ยวที่เป็นมิตรกับสิ่งแวดล้อม”

ตาราง 12 บัญชีสถิติทางการ “การท่องเที่ยวที่เป็นมิตรกับสิ่งแวดล้อม”

ห่วงโซ่คุณค่า (VC)	ปัจจัยแห่งความสำเร็จ (CSF)	ตัวชี้วัด	OS ID	รายการสถิติทางการ	สถานะความพร้อมเผยแพร่ (Tier)	หน่วยงานเจ้าของข้อมูล	ระดับหน่วยงานเจ้าของข้อมูล	หมายเหตุ
แผนการท่องเที่ยว/ แผนส่งเสริมการท่องเที่ยว	แผน/ปฏิทินการท่องเที่ยว	ปฏิทินการท่องเที่ยว	0001	ปฏิทินการท่องเที่ยวรายเดือน	Tier 1	สำนักงานการท่องเที่ยวและกีฬาจังหวัดตราด	กรม	
แผนการท่องเที่ยว/ แผนส่งเสริมการท่องเที่ยว	โครงการ/งบประมาณที่สนับสนุนการท่องเที่ยว	ข้อมูลสถานที่ราชการและสถานที่สำคัญใน 76 จังหวัด	0002	ข้อมูลสถานที่ราชการและสถานที่สำคัญใน 76 จังหวัด	Tier 1	กรมการปกครอง	กรม	
แผนการท่องเที่ยว/ แผนส่งเสริมการท่องเที่ยว	โครงการ/งบประมาณที่สนับสนุนการท่องเที่ยว	ข้อมูลที่ตั้งและสภาพทั่วไปของหมู่บ้านใน 76 จังหวัด	0003	ข้อมูลที่ตั้งและสภาพทั่วไปของหมู่บ้านใน 76 จังหวัด	Tier 1	กรมการปกครอง	กรม	
แผนการท่องเที่ยว/ แผนส่งเสริมการท่องเที่ยว	โครงการ/งบประมาณที่สนับสนุนการท่องเที่ยว	รายการจัดสรรงบประมาณตามหมวดรายจ่าย	0004	รายงานงบประมาณจัดสรรระดับจังหวัด	Tier 1	สำนักงบประมาณ	กรม	
แผนการท่องเที่ยว/ แผนส่งเสริมการท่องเที่ยว	โครงการ/งบประมาณที่สนับสนุนการท่องเที่ยว	รายงานประเมินผลโครงการลงทุนภาครัฐของหน่วยงานการไฟฟ้าส่วนภูมิภาค	0005	โครงการก่อสร้างระบบจำหน่ายด้วยสายเคเบิลใต้น้ำไปยังเกาะต่างๆ (เกาะกูด เกาะหมาก)	Tier 1	สำนักงานบริหารหนี้สาธารณะ	กรม	

ตาราง 12 บัญชีสถิติทางการ “การท่องเที่ยวที่เป็นมิตรกับสิ่งแวดล้อม” (ต่อ)

ห่วงโซ่คุณค่า (VC)	ปัจจัยแห่งความสำเร็จ (CSF)	ตัวชี้วัด	OS ID	รายการสถิติทางการ	สถานะความพร้อมเผยแพร่ (Tier)	หน่วยงานเจ้าของข้อมูล	ระดับหน่วยงานเจ้าของข้อมูล	หมายเหตุ
ข้อมูลพื้นฐาน/ปัจจัยพื้นฐานที่สนับสนุนการท่องเที่ยว	ข้อมูลสารสนเทศเพื่อการท่องเที่ยว	ท่องเที่ยวเชิงอาหาร	0006	ข้อมูลท่องเที่ยวเชิงอาหาร (Gastronomy Tourism)	Tier 1	องค์การบริหารการพัฒนาพื้นที่พิเศษเพื่อการท่องเที่ยวอย่างยั่งยืน (องค์การมหาชน)	กรม	
ข้อมูลพื้นฐาน/ปัจจัยพื้นฐานที่สนับสนุนการท่องเที่ยว	ข้อมูลสารสนเทศเพื่อการท่องเที่ยว	เที่ยวชุมชนไปกับ อพท.	0007	ข้อมูลการท่องเที่ยวชุมชนของ อพท.	Tier 1	องค์การบริหารการพัฒนาพื้นที่พิเศษเพื่อการท่องเที่ยวอย่างยั่งยืน (องค์การมหาชน)	กรม	
ข้อมูลพื้นฐาน/ปัจจัยพื้นฐานที่สนับสนุนการท่องเที่ยว	ข้อมูลสารสนเทศเพื่อการท่องเที่ยว	ฐานข้อมูลชุมชนท่องเที่ยวที่สมัครเข้าร่วมกิจกรรมเชื่อมโยงตลาดมูลค่าสูงการท่องเที่ยวโดยชุมชน	0008	ชุดข้อมูลชุมชนท่องเที่ยวที่สมัครเข้าร่วมกิจกรรมเชื่อมโยงตลาดมูลค่าสูงการท่องเที่ยวโดยชุมชน	Tier 1	องค์การบริหารการพัฒนาพื้นที่พิเศษเพื่อการท่องเที่ยวอย่างยั่งยืน (องค์การมหาชน)	กรม	

ตาราง 12 บัญชีสถิติทางการ “การท่องเที่ยวที่เป็นมิตรกับสิ่งแวดล้อม” (ต่อ)

ห่วงโซ่คุณค่า (VC)	ปัจจัยแห่งความสำเร็จ (CSF)	ตัวชี้วัด	OS ID	รายการสถิติทางการ	สถานะความพร้อมเผยแพร่ (Tier)	หน่วยงานเจ้าของข้อมูล	ระดับหน่วยงานเจ้าของข้อมูล	หมายเหตุ
ข้อมูลพื้นฐาน/ปัจจัยพื้นฐานที่สนับสนุนการท่องเที่ยว	ข้อมูลสารสนเทศเพื่อการท่องเที่ยว	รายชื่อชุมชนที่มีศักยภาพเชื่อมตลาดชุมชน ที่ อพท. ลงไปดำเนินการ	0009	ข้อมูลรายละเอียดของชุมชนที่มีศักยภาพการเชื่อมตลาด โปรแกรมการท่องเที่ยวและผลการทดสอบตลาด	Tier 1	องค์การบริหารการพัฒนาพื้นที่พิเศษเพื่อการท่องเที่ยวอย่างยั่งยืน (องค์การมหาชน)	กรม	
ข้อมูลพื้นฐาน/ปัจจัยพื้นฐานที่สนับสนุนการท่องเที่ยว	ข้อมูลสารสนเทศเพื่อการท่องเที่ยว	เอกสารแนะนำการท่องเที่ยวของชุมชนท่องเที่ยว	0010	เอกสารแนะนำการท่องเที่ยวของชุมชนบ้านน้ำเขียว	Tier 1	องค์การบริหารการพัฒนาพื้นที่พิเศษเพื่อการท่องเที่ยวอย่างยั่งยืน (องค์การมหาชน)	กรม	
ข้อมูลพื้นฐาน/ปัจจัยพื้นฐานที่สนับสนุนการท่องเที่ยว	ข้อมูลสารสนเทศเพื่อการท่องเที่ยว	รายการที่พัก	0011	รายชื่อที่พัก จำนวน ห้องพักและรายละเอียดการเดินทาง	Tier 1	องค์การบริหารการพัฒนาพื้นที่พิเศษเพื่อการท่องเที่ยวอย่างยั่งยืน (องค์การมหาชน)	กรม	

ตาราง 12 บัญชีสถิติทางการ “การท่องเที่ยวที่เป็นมิตรกับสิ่งแวดล้อม” (ต่อ)

ห่วงโซ่คุณค่า (VC)	ปัจจัยแห่งความสำเร็จ (CSF)	ตัวชี้วัด	OS ID	รายการสถิติทางการ	สถานะความพร้อมเผยแพร่ (Tier)	หน่วยงานเจ้าของข้อมูล	ระดับหน่วยงานเจ้าของข้อมูล	หมายเหตุ
ข้อมูลพื้นฐาน/ปัจจัยพื้นฐานที่สนับสนุนการท่องเที่ยว	ข้อมูลสารสนเทศเพื่อการท่องเที่ยว	รายการแหล่งท่องเที่ยว	0012	แหล่งท่องเที่ยวต่างๆ	Tier 1	องค์การบริหารการพัฒนาพื้นที่พิเศษเพื่อการท่องเที่ยวอย่างยั่งยืน (องค์การมหาชน)	กรม	
ข้อมูลพื้นฐาน/ปัจจัยพื้นฐานที่สนับสนุนการท่องเที่ยว	ข้อมูลสารสนเทศเพื่อการท่องเที่ยว	รายการร้านค้าของฝาก	0013	ร้านค้าของฝาก ของที่ระลึก เวลาทำการ การเดินทางและข้อมูลการติดต่อ	Tier 1	องค์การบริหารการพัฒนาพื้นที่พิเศษเพื่อการท่องเที่ยวอย่างยั่งยืน (องค์การมหาชน)	กรม	
ข้อมูลพื้นฐาน/ปัจจัยพื้นฐานที่สนับสนุนการท่องเที่ยว	ข้อมูลสารสนเทศเพื่อการท่องเที่ยว	รายการร้านอาหาร	0014	ร้านอาหารตามชื่อ สถานที่แหล่งท่องเที่ยว เวลาทำการ การเดินทาง และข้อมูลการติดต่อ	Tier 1	องค์การบริหารการพัฒนาพื้นที่พิเศษเพื่อการท่องเที่ยวอย่างยั่งยืน (องค์การมหาชน)	กรม	

ตาราง 12 บัญชีสถิติทางการ “การท่องเที่ยวที่เป็นมิตรกับสิ่งแวดล้อม” (ต่อ)

ห่วงโซ่คุณค่า (VC)	ปัจจัยแห่งความสำเร็จ (CSF)	ตัวชี้วัด	OS ID	รายการสถิติทางการ	สถานะความพร้อมเผยแพร่ (Tier)	หน่วยงานเจ้าของข้อมูล	ระดับหน่วยงานเจ้าของข้อมูล	หมายเหตุ
ข้อมูลพื้นฐาน/ปัจจัยพื้นฐานที่สนับสนุนการท่องเที่ยว	ข้อมูลสารสนเทศเพื่อการท่องเที่ยว	รายการแหล่งท่องเที่ยวเชิงเกษตร	0015	แหล่งท่องเที่ยวเชิงเกษตร	Tier 1	องค์การบริหารการพัฒนาพื้นที่พิเศษเพื่อการท่องเที่ยวอย่างยั่งยืน (องค์การมหาชน)	กรม	
ข้อมูลพื้นฐาน/ปัจจัยพื้นฐานที่สนับสนุนการท่องเที่ยว	ข้อมูลสารสนเทศเพื่อการท่องเที่ยว	ปริมาณฝนเชิงพื้นที่	0016	ปริมาณฝนรายพื้นที่รายเดือน	Tier 1	สถาบันสารสนเทศทรัพยากรน้ำ (องค์การมหาชน)	กรม	
ข้อมูลพื้นฐาน/ปัจจัยพื้นฐานที่สนับสนุนการท่องเที่ยว	ข้อมูลสารสนเทศเพื่อการท่องเที่ยว	ปริมาณฝนคาดการณ์	0017	ปริมาณฝนคาดการณ์รายเดือน 6 เดือนล่วงหน้า	Tier 1	สถาบันสารสนเทศทรัพยากรน้ำ (องค์การมหาชน)	กรม	
ข้อมูลพื้นฐาน/ปัจจัยพื้นฐานที่สนับสนุนการท่องเที่ยว	ข้อมูลสารสนเทศเพื่อการท่องเที่ยว	จำนวนวันที่ฝนทิ้งช่วงในฤดูฝน	0018	จำนวนวันที่ฝนทิ้งช่วงในฤดูฝน (DSL) รายปี	Tier 1	สถาบันสารสนเทศทรัพยากรน้ำ (องค์การมหาชน)	กรม	

ตาราง 12 บัญชีสถิติทางการ “การท่องเที่ยวที่เป็นมิตรกับสิ่งแวดล้อม” (ต่อ)

หัวข้อคุณค่า (VC)	ปัจจัยแห่งความสำเร็จ (CSF)	ตัวชี้วัด	OS ID	รายการสถิติทางการ	สถานะความพร้อมเผยแพร่ (Tier)	หน่วยงานเจ้าของข้อมูล	ระดับหน่วยงานเจ้าของข้อมูล	หมายเหตุ
ข้อมูลพื้นฐาน/ปัจจัยพื้นฐานที่สนับสนุนการท่องเที่ยว	ข้อมูลสารสนเทศเพื่อการท่องเที่ยว	จำนวนวันที่ฝนตกหนัก (R35mm)	0019	จำนวนวันที่ฝนตกหนัก (R35mm) ในแต่ละปี	Tier 1	สถาบันสารสนเทศทรัพยากรน้ำ (องค์การมหาชน)	กรม	
ข้อมูลพื้นฐาน/ปัจจัยพื้นฐานที่สนับสนุนการท่องเที่ยว	สร้างความเชื่อมั่นด้านความปลอดภัยในชีวิตและทรัพย์สิน	สถิติคดีอาญา	0020	คดีอาญาที่น่าสนใจแยกตามประเภทความผิด	Tier 1	สถานีตำรวจภูธรจังหวัดตราด	จังหวัด	
ข้อมูลพื้นฐาน/ปัจจัยพื้นฐานที่สนับสนุนการท่องเที่ยว	สร้างความเชื่อมั่นด้านความปลอดภัยในชีวิตและทรัพย์สิน	อุบัติเหตุการจราจรทางบก	0021	อุบัติเหตุการจราจรทางบกและความเสียหายที่เกิดขึ้น	Tier 1	สถานีตำรวจภูธรจังหวัดตราด	จังหวัด	
ข้อมูลพื้นฐาน/ปัจจัยพื้นฐานที่สนับสนุนการท่องเที่ยว	จำนวนนักท่องเที่ยว	นักท่องเที่ยว	0022	จำนวนนักท่องเที่ยว	Tier 1	สำนักงานการท่องเที่ยวและกีฬาจังหวัดตราด	จังหวัด	
ข้อมูลพื้นฐาน/ปัจจัยพื้นฐานที่สนับสนุนการท่องเที่ยว	ขีดความสามารถในการรองรับนักท่องเที่ยว (Carrying Capacity)	การพำนักของนักท่องเที่ยวที่เข้ามาพักในจังหวัด	0023	ระยะเวลาในการพำนักของนักท่องเที่ยวที่เข้ามาพักในจังหวัดตราด	Tier 1	สำนักงานสถิติแห่งชาติ (กลุ่มคลังข้อมูลสถิติ)	กรม	

ตาราง 12 บัญชีสถิติทางการ “การท่องเที่ยวที่เป็นมิตรกับสิ่งแวดล้อม” (ต่อ)

ห่วงโซ่คุณค่า (VC)	ปัจจัยแห่งความสำเร็จ (CSF)	ตัวชี้วัด	OS ID	รายการสถิติทางการ	สถานะความพร้อมเผยแพร่ (Tier)	หน่วยงานเจ้าของข้อมูล	ระดับหน่วยงานเจ้าของข้อมูล	หมายเหตุ
ข้อมูลพื้นฐาน/ปัจจัยพื้นฐานที่สนับสนุนการท่องเที่ยว	สร้างความเชื่อมั่นด้านความปลอดภัยในชีวิตและทรัพย์สิน	ตำรวจ/Life guard ต่อนักท่องเที่ยว	0024	ตำรวจ/Life guard ต่อนักท่องเที่ยว และเจ้าหน้าที่ช่วยเหลือตำรวจท่องเที่ยว	Tier 1	สถานีตำรวจท่องเที่ยวจังหวัดตราด (เกาะช้าง)	จังหวัด	
ข้อมูลพื้นฐาน/ปัจจัยพื้นฐานที่สนับสนุนการท่องเที่ยว	สร้างความเชื่อมั่นด้านความปลอดภัยในชีวิตและทรัพย์สิน	เจ้าหน้าที่ช่วยเหลือนักท่องเที่ยวประจำศูนย์ประสานงานช่วยเหลือนักท่องเที่ยวจังหวัดตราด	0025	เจ้าหน้าที่ช่วยเหลือนักท่องเที่ยวประจำศูนย์ประสานงานช่วยเหลือนักท่องเที่ยวในจังหวัดตราด	Tier 1	สำนักงานการท่องเที่ยวและกีฬาจังหวัดตราด	จังหวัด	
ข้อมูลพื้นฐาน/ปัจจัยพื้นฐานที่สนับสนุนการท่องเที่ยว	การสร้างการมีส่วนร่วมของชุมชน	Code of conduct	0026	แนวปฏิบัติสำหรับผู้เกี่ยวข้องในการพัฒนาและส่งเสริมการท่องเที่ยวโดยชุมชน	Tier 1	องค์การบริหารการพัฒนาพื้นที่พิเศษเพื่อการท่องเที่ยวอย่างยั่งยืน (องค์การมหาชน)	กรม	
ข้อมูลพื้นฐาน/ปัจจัยพื้นฐานที่สนับสนุนการท่องเที่ยว	จำนวนคนทำงานในที่พักแรม	จำนวนคนทำงานในที่พักแรม	0027	จำนวนคนทำงานในที่พักแรม	Tier 1	สำนักงานสถิติแห่งชาติ	กรม	

ตาราง 12 บัญชีสถิติทางการ “การท่องเที่ยวที่เป็นมิตรกับสิ่งแวดล้อม” (ต่อ)

ห่วงโซ่คุณค่า (VC)	ปัจจัยแห่งความสำเร็จ (CSF)	ตัวชี้วัด	OS ID	รายการสถิติทางการ	สถานะความพร้อมเผยแพร่ (Tier)	หน่วยงานเจ้าของข้อมูล	ระดับหน่วยงานเจ้าของข้อมูล	หมายเหตุ
ศักยภาพของมัคคุเทศก์ และบุคลากรด้านการท่องเที่ยว	พัฒนามาตรฐานมัคคุเทศก์/ผู้นำเที่ยว	อาสาสมัครเพื่อการท่องเที่ยวที่ได้รับการฝึกอบรม	0028	อาสาสมัครเพื่อการท่องเที่ยวที่ได้รับการฝึกอบรมจังหวัดตราด	Tier 1	สำนักงานการท่องเที่ยวและกีฬาจังหวัดตราด	จังหวัด	
พัฒนาปัจจัยพื้นฐานด้านการท่องเที่ยว/ทรัพยากร	พัฒนาโครงสร้างพื้นฐาน ถนน ไฟฟ้า ฯลฯ	การพัฒนาโครงสร้างพื้นฐานโดยเฉพาะเส้นทางถนนภายในและระหว่างจังหวัดรวมทั้งป้ายบอกทาง	0029	การพัฒนาโครงสร้างพื้นฐานโดยเฉพาะเส้นทางถนนภายในและระหว่างจังหวัดรวมทั้งป้ายบอกทางจังหวัด	Tier 1	สำนักงานจังหวัดตราด	จังหวัด	
พัฒนาปัจจัยพื้นฐานด้านการท่องเที่ยว/ทรัพยากร	พัฒนาโครงสร้างพื้นฐาน ถนน ไฟฟ้า ฯลฯ	การพัฒนาโครงสร้างพื้นฐานโดยเฉพาะเส้นทางถนนภายในและระหว่างจังหวัดรวมทั้งป้ายบอกทาง	0030	งบประมาณที่ใช้ในการพัฒนาและปรับปรุงระบบสาธารณูปโภคและโครงสร้างพื้นฐานทั้งที่ซ่อมแซม ปรับปรุงและสร้างใหม่จังหวัดตราด	Tier 1	สำนักงานจังหวัดตราด	จังหวัด	
พัฒนาปัจจัยพื้นฐานด้านการท่องเที่ยว/ทรัพยากร	การจัดการปัญหาจากการท่องเที่ยว อาทิ สิ่งปฏิกูล ขยะและมลภาวะ	ปริมาณขยะมูลฝอย	0031	ปริมาณขยะมูลฝอย	Tier 1	สำนักงานส่งเสริมการปกครองท้องถิ่นจังหวัดตราด	จังหวัด	

ตาราง 12 บัญชีสถิติทางการ “การท่องเที่ยวที่เป็นมิตรกับสิ่งแวดล้อม” (ต่อ)

ห่วงโซ่คุณค่า (VC)	ปัจจัยแห่งความสำเร็จ (CSF)	ตัวชี้วัด	OS ID	รายการสถิติทางการ	สถานะความพร้อมเผยแพร่ (Tier)	หน่วยงานเจ้าของข้อมูล	ระดับหน่วยงานเจ้าของข้อมูล	หมายเหตุ
พัฒนาปัจจัยพื้นฐานด้านการท่องเที่ยว/ ทรัพยากร	การพัฒนาและปรับปรุงระบบสาธารณูปโภค	รถโดยสารประจำทางและเส้นทางการเดินรถ	0032	การบริการรถประจำทางสาธารณะตามเส้นทางการเดินรถต่างๆ ทั้งภายในจังหวัดและภายนอกจังหวัด	Tier 1	สำนักงานขนส่งจังหวัดตราด	จังหวัด	
พัฒนาปัจจัยพื้นฐานด้านการท่องเที่ยว/ ทรัพยากร	การพัฒนาและปรับปรุงระบบสาธารณูปโภค	เส้นทางรถโดยสารสาธารณะ	0033	จำนวนรถโดยสารในจังหวัดตราด/รถประจำทาง/ไม่ประจำทาง/รถยนต์ส่วนบุคคล	Tier 1	สำนักงานขนส่งจังหวัดตราด	จังหวัด	
พัฒนาปัจจัยพื้นฐานด้านการท่องเที่ยว/ ทรัพยากร	การพัฒนาและปรับปรุงระบบสาธารณูปโภค	อัตราการเข้าถึงไฟฟ้า	0034	ครัวเรือนที่มีไฟฟ้าใช้	Tier 1	สำนักงานสถิติแห่งชาติ	กรม	
พัฒนาปัจจัยพื้นฐานด้านการท่องเที่ยว/ ทรัพยากร	การพัฒนาและปรับปรุงระบบสาธารณูปโภค	อัตราการเข้าถึงน้ำประปา	0035	ครัวเรือนที่เข้าถึงประปา	Tier 1	สำนักงานสถิติแห่งชาติ	กรม	
พัฒนาปัจจัยพื้นฐานด้านการท่องเที่ยว/ ทรัพยากร	การพัฒนาและปรับปรุงระบบสาธารณูปโภค	เส้นทางท่องเที่ยว ห้องน้ำโบว์แดงที่มีคุณภาพ ได้มาตรฐาน สะอาดปลอดภัย และถูกสุขอนามัย	0036	ห้องน้ำโบว์แดงที่มีคุณภาพ ได้มาตรฐาน สะอาด ปลอดภัย และถูกสุขอนามัย	Tier 1	กรมการท่องเที่ยว	กรม	

ตาราง 12 บัญชีสถิติทางการ “การท่องเที่ยวที่เป็นมิตรกับสิ่งแวดล้อม” (ต่อ)

ห่วงโซ่คุณค่า (VC)	ปัจจัยแห่งความสำเร็จ (CSF)	ตัวชี้วัด	OS ID	รายการสถิติทางการ	สถานะความพร้อมเผยแพร่ (Tier)	หน่วยงานเจ้าของข้อมูล	ระดับหน่วยงานเจ้าของข้อมูล	หมายเหตุ
พัฒนารูปบริการการท่องเที่ยว	การรับรองมาตรฐานที่พักและโรงแรม	โรงแรมหรือสถานที่ท่องเที่ยวที่ได้รับการรับรองมาตรฐาน	0037	โรงแรม/รีสอร์ท/เกสเฮาส์/Home stay ในจังหวัดตราดที่ได้รับการรับรองมาตรฐาน	Tier 1	สำนักงานการท่องเที่ยวและกีฬาจังหวัดตราด	จังหวัด	
พัฒนารูปบริการการท่องเที่ยว	การรับรองมาตรฐานที่พักและโรงแรม	โรงแรมหรือสถานที่ท่องเที่ยวที่ได้รับการรับรองมาตรฐาน	0038	รายชื่อที่พักที่ได้รับการมาตรฐานในจังหวัด	Tier 1	สำนักงานการท่องเที่ยวและกีฬาจังหวัดตราด	จังหวัด	
พัฒนารูปบริการการท่องเที่ยว	พัฒนามาตรฐานธุรกิจบริการที่เกี่ยวข้องกับการท่องเที่ยว อาทิ สปา ดำน้ำ สนามกอล์ฟ ร้านอาหาร	ร้านอาหาร โครงการร้านอาหารวัตถุดิบปลอดภัยเลือกใช้สินค้า Q (Q Restaurant)	0039	รายชื่อร้านอาหารที่ใช้วัตถุดิบปลอดภัยเลือกใช้สินค้า Q (Q Restaurant)	Tier 1	สำนักงานเกษตรและสหกรณ์จังหวัดตราด	จังหวัด	
พัฒนารูปบริการการท่องเที่ยว	พัฒนามาตรฐานธุรกิจบริการที่เกี่ยวข้องกับการท่องเที่ยว อาทิ สปา ดำน้ำ สนามกอล์ฟ ร้านอาหาร	รายชื่อผู้ประกอบการร้านอาหาร	0040	ทะเบียนรายชื่อร้านอาหารในจังหวัดที่ขึ้นบัญชีอยู่ในทะเบียนของสำนักงานสาธารณสุขจังหวัด	Tier 1	สำนักงานสาธารณสุขจังหวัดตราด	จังหวัด	
พัฒนารูปบริการการท่องเที่ยว	พัฒนามาตรฐานธุรกิจบริการที่เกี่ยวข้องกับการท่องเที่ยว อาทิ สปา ดำน้ำ สนามกอล์ฟ ร้านอาหาร	ผู้ประกอบการธุรกิจนำเที่ยวและมัคคุเทศก์ที่ได้รับการรับรองมาตรฐานการท่องเที่ยว ประจำปี	0041	ผู้ประกอบการธุรกิจนำเที่ยวและมัคคุเทศก์ที่ได้รับการรับรองมาตรฐานการท่องเที่ยวจังหวัดตราด	Tier 1	กรมการท่องเที่ยว	กรม	

ตาราง 12 บัญชีสถิติทางการ “การท่องเที่ยวที่เป็นมิตรกับสิ่งแวดล้อม” (ต่อ)

ห่วงโซ่คุณค่า (VC)	ปัจจัยแห่งความสำเร็จ (CSF)	ตัวชี้วัด	OS ID	รายการสถิติทางการ	สถานะความพร้อมเผยแพร่ (Tier)	หน่วยงานเจ้าของข้อมูล	ระดับหน่วยงานเจ้าของข้อมูล	หมายเหตุ
พัฒนาธุรกิจบริการการท่องเที่ยว	พัฒนามาตรฐานสินค้าของฝากและของที่ระลึก	การจำหน่ายผลิตภัณฑ์ OTOP	0042	รายได้จากการจำหน่ายผลิตภัณฑ์ OTOP	Tier 1	สำนักงานพัฒนาชุมชนจังหวัดตราด	จังหวัด	
พัฒนาธุรกิจบริการการท่องเที่ยว	ส่งเสริม/อนุรักษ์/ฟื้นฟู/ปรับปรุง/บูรณะ/พัฒนาแหล่งท่องเที่ยว	แหล่งท่องเที่ยวที่ได้รับการอนุรักษ์/ฟื้นฟู/ปรับปรุง/บูรณะ	0043	แหล่งท่องเที่ยวของจังหวัด ที่ได้รับการอนุรักษ์/ฟื้นฟู/ปรับปรุง/บูรณะ	Tier 1	สำนักงานการท่องเที่ยวและกีฬาจังหวัดตราด	จังหวัด	
พัฒนาธุรกิจบริการการท่องเที่ยว	ยกระดับคุณภาพสิ่งอำนวยความสะดวกในสถานที่ท่องเที่ยว	สถานบริการสาธารณสุข	0044	จำนวนสถานบริการสาธารณสุข	Tier 1	สำนักงานสาธารณสุขจังหวัดตราด	จังหวัด	
การส่งเสริมการตลาด/รายได้และการประชาสัมพันธ์	ประชาสัมพันธ์สร้างภาพลักษณ์	สื่อที่ใช้ในการประชาสัมพันธ์การท่องเที่ยวและการตลาด	0045	สื่อและจำนวนครั้งที่ใช้ในการประชาสัมพันธ์การท่องเที่ยวและการตลาด	Tier 1	สำนักงานการท่องเที่ยวและกีฬาจังหวัดตราด	จังหวัด	
การส่งเสริมการตลาด/รายได้และการประชาสัมพันธ์	รายได้	รายได้	0046	รายได้จากการท่องเที่ยวจังหวัดตราด	Tier 1	สำนักงานการท่องเที่ยวและกีฬาจังหวัดตราด	จังหวัด	

ตาราง 12 บัญชีสถิติทางการ “การท่องเที่ยวที่เป็นมิตรกับสิ่งแวดล้อม” (ต่อ)

ห่วงโซ่คุณค่า (VC)	ปัจจัยแห่งความสำเร็จ (CSF)	ตัวชี้วัด	OS ID	รายการสถิติทางการ	สถานะความพร้อมเผยแพร่ (Tier)	หน่วยงานเจ้าของข้อมูล	ระดับหน่วยงานเจ้าของข้อมูล	หมายเหตุ
การส่งเสริมการตลาด/ รายได้ และการประชาสัมพันธ์	รายได้	รายได้ชุมชนของ อพท.	0047	รายได้ชุมชนจากการท่องเที่ยวและจากการขายสินค้าและผลิตภัณฑ์	Tier 1	องค์การบริหารการพัฒนาพื้นที่พิเศษเพื่อการท่องเที่ยวอย่างยั่งยืน (องค์การมหาชน)	กรม	

3.1.2 บัญชีสถิติทางการที่สอดคล้องตามประเด็นการพัฒนาดังกล่าว 2 ส่งเสริมการผลิตสินค้าเกษตรที่เป็นมิตรกับสิ่งแวดล้อมและการแปรรูปให้ได้มาตรฐานสากล

วัตถุประสงค์

เพิ่มมูลค่าผลผลิตทางการเกษตรตลอดห่วงโซ่คุณค่าและส่งเสริมภาคการเกษตรให้มีการเติบโตอย่างยั่งยืน

ตัวชี้วัด

- 1) ร้อยละของจำนวนแปลง/ฟาร์ม ที่มาขึ้นขอรับรองมาตรฐานผ่านการรับรองมาตรฐาน GAP (ร้อยละ 80 ต่อปี)
- 2) ปริมาณน้ำที่ใช้ในภาคการเกษตรเพิ่มขึ้น (100,000 ลูกบาศก์เมตรต่อปี)
- 3) ผลผลิตทั้งหมดรวมภาคการเกษตรเพิ่มขึ้น (ร้อยละ 2 ต่อปี)

ในการขับเคลื่อนประเด็นการพัฒนาดังกล่าว 2 ส่งเสริมการผลิตสินค้าเกษตรที่เป็นมิตรกับสิ่งแวดล้อมและการแปรรูปให้ได้มาตรฐานสากล ได้มีการวิเคราะห์สถานการณ์ แนวโน้มการพัฒนาจังหวัดตราด ซึ่งจำเป็นต้องมีบัญชีสถิติทางการที่ตอบสนองประเด็นการพัฒนาดังกล่าว โดยการได้มาซึ่งบัญชีสถิติทางการจะเริ่มจากการวิเคราะห์ห่วงโซ่คุณค่าของประเทศไทย 140 เป้าหมายแผนแม่บทย่อย ภายใต้แผนแม่บทภายใต้ยุทธศาสตร์ชาติ (23 ประเด็น) ที่สอดคล้องกับประเด็นการพัฒนาดังกล่าว 2 ของแผนพัฒนาจังหวัดตราด คือ ประเด็น 3 การเกษตร ประกอบด้วย

- แผนแม่บทย่อย 3.2 เกษตรปลอดภัย
เป้าหมาย 030201 สินค้าเกษตรปลอดภัยมีมูลค่าเพิ่มขึ้น (GAP และเกษตรอินทรีย์)
เป้าหมาย 030202 ผลผลิตภาคเกษตรปลอดภัยของไทยได้รับการยอมรับด้านคุณภาพความปลอดภัยและคุณค่าทางโภชนาการสูงขึ้น
- แผนแม่บทย่อย 3.4 เกษตรแปรรูป
เป้าหมาย 030401 สินค้าเกษตรแปรรูปและผลิตภัณฑ์มีมูลค่าเพิ่มขึ้น

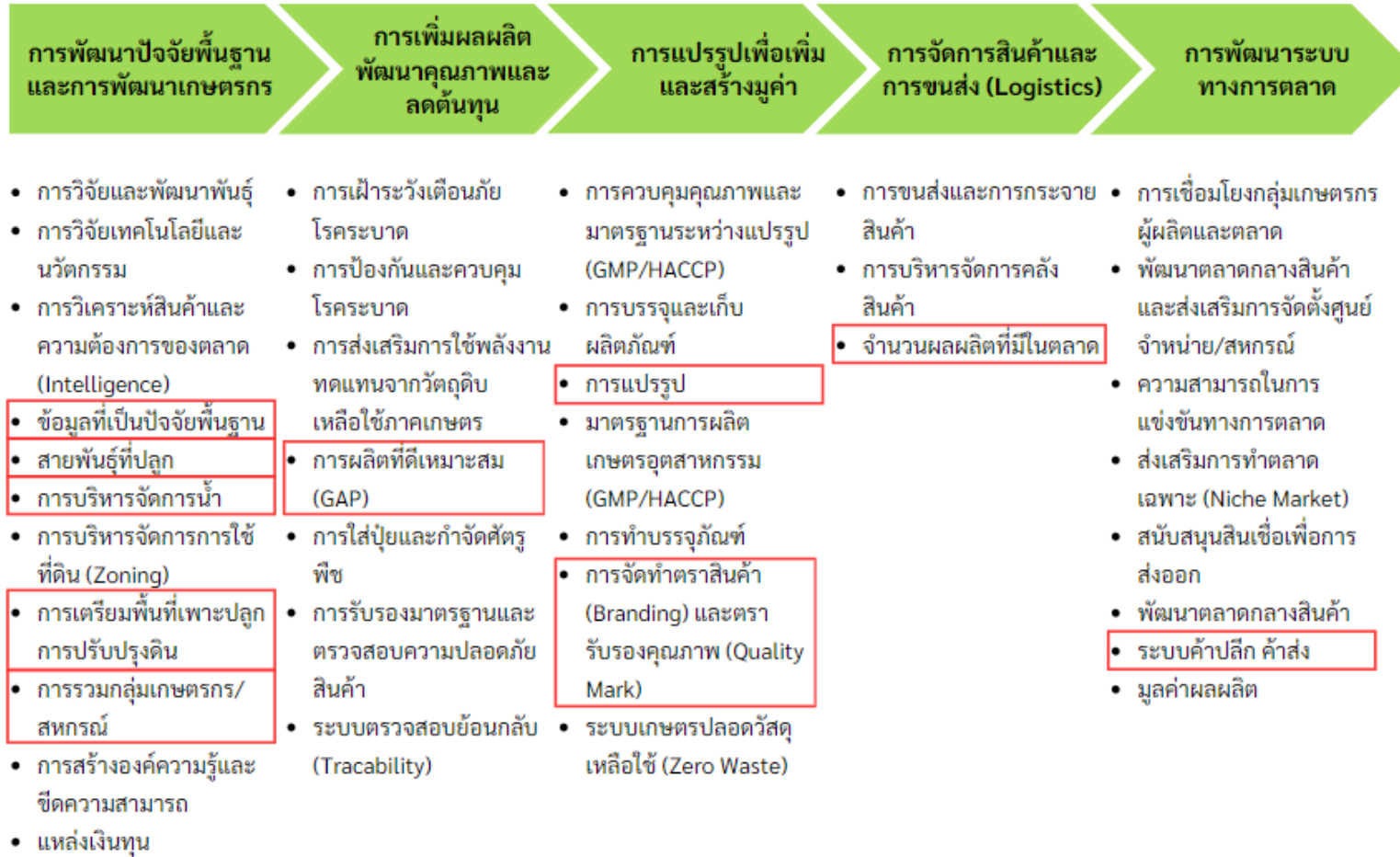
จากนั้นจัดทำห่วงโซ่คุณค่า “การเกษตร” และสามารถวิเคราะห์ห่วงโซ่คุณค่าที่สอดคล้องกับแผนพัฒนาจังหวัดตราด คือ

- 1) ห่วงโซ่คุณค่า “ทุเรียนตราด ทุเรียนคุณภาพ คุณธรรม” ดังภาพ 17
- 2) ห่วงโซ่คุณค่า “การผลิต การแปรรูปสินค้าเกษตรที่มีคุณภาพของจังหวัดตราด” ดังภาพ 18

ในการศึกษาแผนต่าง ๆ ที่เกี่ยวข้องกับห่วงโซ่คุณค่า โดยศึกษายุทธศาสตร์ กลยุทธ์ แนวทางการพัฒนา ตลอดจนตัวชี้วัดภายใต้แผนระดับ 3 เช่น ยุทธศาสตร์เกษตรและสหกรณ์ ระยะ 20 ปี แผนปฏิบัติการเกษตรอัจฉริยะ และแผนพัฒนาสถิติสาขาเกษตร ที่สอดคล้องกับปัจจัยสู่ความสำเร็จ พร้อมทั้งกำหนดรายการสถิติที่สำคัญและจำเป็น ทำให้ได้บัญชีสถิติทางการตามประเด็นการพัฒนาดังกล่าว 2 คือ

- 1) บัญชีสถิติทางการ “ทุเรียนตราด ทุเรียนคุณภาพ คุณธรรม” ดังตาราง 13
- 2) บัญชีสถิติทางการ “การผลิต การแปรรูปสินค้าเกษตรที่มีคุณภาพของจังหวัดตราด” ดังตาราง 14

ห่วงโซ่คุณค่า “ทุเรียนตราด ทุเรียนคุณภาพ คุณธรรม”



ภาพ 17 ห่วงโซ่คุณค่า “ทุเรียนตราด ทุเรียนคุณภาพ คุณธรรม”

ห่วงโซ่คุณค่า “การผลิต การแปรรูปสินค้าเกษตรที่มีคุณภาพของจังหวัดตราด”



ภาพ 18 ห่วงโซ่คุณค่า “การผลิต การแปรรูปสินค้าเกษตรที่มีคุณภาพของจังหวัดตราด”

ตาราง 13 บัญชีสถิติทางการ “ทุเรียนตราด ทุเรียนคุณภาพ คุณธรรม”

หัวข้อคุณค่า (VC)	ปัจจัยแห่งความสำเร็จ (CSF)	ตัวชี้วัด	OS ID	รายการสถิติทางการ	สถานะความพร้อมเผยแพร่ (Tier)	หน่วยงานเจ้าของข้อมูล	ระดับหน่วยงานเจ้าของข้อมูล	หมายเหตุ
การพัฒนาปัจจัยพื้นฐานและการพัฒนาเกษตรกร	ข้อมูลที่เป็นปัจจัยพื้นฐาน	เนื้อที่เก็บเกี่ยวทุเรียนรายปี	0048	เนื้อที่เก็บเกี่ยวทุเรียนรายปี	Tier 1	สำนักงานเกษตรและสหกรณ์จังหวัดตราด	กรม	
การพัฒนาปัจจัยพื้นฐานและการพัฒนาเกษตรกร	ข้อมูลที่เป็นปัจจัยพื้นฐาน	เนื้อที่ให้ผลทุเรียนปีแรก	0049	เนื้อที่ให้ผลทุเรียนปีแรก (ตามมติคณะทำงานย่อยเพื่อพัฒนาระบบข้อมูลโลจิสติกส์ภาคตะวันออก)	Tier 1	สำนักงานเกษตรและสหกรณ์จังหวัดตราด	กรม	
การพัฒนาปัจจัยพื้นฐานและการพัฒนาเกษตรกร	ข้อมูลที่เป็นปัจจัยพื้นฐาน	ผลผลิตทุเรียนต่อเนื้อที่ให้ผลทุเรียน	0050	ปริมาณผลผลิตทุเรียนต่อเนื้อที่ให้ผลทุเรียนรายปี	Tier 1	สำนักงานเกษตรและสหกรณ์จังหวัดตราด	กรม	
การพัฒนาปัจจัยพื้นฐานและการพัฒนาเกษตรกร	ข้อมูลที่เป็นปัจจัยพื้นฐาน	การขายทุเรียนรายเดือน (กุมภาพันธ์ - กรกฎาคม)	0051	ปริมาณการขายทุเรียนรายเดือน (กุมภาพันธ์ - กรกฎาคม) ในแต่ละปี	Tier 1	สำนักงานเกษตรและสหกรณ์จังหวัดตราด	กรม	
การพัฒนาปัจจัยพื้นฐานและการพัฒนาเกษตรกร	ข้อมูลที่เป็นปัจจัยพื้นฐาน	ทุเรียนที่ปลูกใหม่ในแต่ละปี	0052	เนื้อที่ทุเรียนที่ปลูกใหม่ในแต่ละปี	Tier 1	สำนักงานเกษตรและสหกรณ์จังหวัดตราด	กรม	
การพัฒนาปัจจัยพื้นฐานและการพัฒนาเกษตรกร	ข้อมูลที่เป็นปัจจัยพื้นฐาน	ต้นทุเรียนที่โค่นให้ผลแล้ว	0053	ต้นทุเรียนที่โค่นให้ผลแล้ว	Tier 1	สำนักงานเกษตรและสหกรณ์จังหวัดตราด	จังหวัด	

ตาราง 13 บัญชีสถิติทางการ “ทุเรียนตราด ทุเรียนคุณภาพ คุณธรรม” (ต่อ)

ห่วงโซ่คุณค่า (VC)	ปัจจัยแห่งความสำเร็จ (CSF)	ตัวชี้วัด	OS ID	รายการสถิติทางการ	สถานะความพร้อมเผยแพร่ (Tier)	หน่วยงานเจ้าของข้อมูล	ระดับหน่วยงานเจ้าของข้อมูล	หมายเหตุ
การพัฒนาปัจจัยพื้นฐานและการพัฒนาเกษตรกร	ข้อมูลที่เป็นปัจจัยพื้นฐาน	ข้อมูลทะเบียนแผงทุเรียน	0054	แผงทุเรียนที่ขึ้นทะเบียน	Tier 1	สำนักงานพาณิชย์จังหวัดตราด	กรม	
การพัฒนาปัจจัยพื้นฐานและการพัฒนาเกษตรกร	ข้อมูลที่เป็นปัจจัยพื้นฐาน	ราคาผลผลิตเฉลี่ยแต่ละปี	0055	ราคาผลผลิตเฉลี่ยแต่ละปี จำแนกเป็นเกรด	Tier 1	สำนักงานพาณิชย์จังหวัดตราด	กรม	
การพัฒนาปัจจัยพื้นฐานและการพัฒนาเกษตรกร	สายพันธุ์ที่ปลูก	พันธุ์ทุเรียนที่ใช้ปลูกในจังหวัด	0056	พันธุ์ทุเรียนที่ใช้ปลูกในจังหวัด	Tier 1	สำนักงานเกษตรจังหวัดตราด	จังหวัด	
การพัฒนาปัจจัยพื้นฐานและการพัฒนาเกษตรกร	การเตรียมพื้นที่เพาะปลูก การปรับปรุงดิน	เกษตรกรผู้ปลูกทุเรียนที่ใช้ปุ๋ยตามค่าวิเคราะห์ดิน	0057	เกษตรกรที่ใช้ปุ๋ยตามค่าวิเคราะห์ดิน	Tier 1	สำนักงานเกษตรจังหวัดตราด	กรม	
การพัฒนาปัจจัยพื้นฐานและการพัฒนาเกษตรกร	การรวมกลุ่มเกษตรกร/สหกรณ์	จำนวนเครือข่ายและกลุ่มเกษตรกรผู้ปลูกทุเรียน	0058	เครือข่าย และกลุ่มเกษตรกรผู้ปลูกทุเรียน	Tier 1	สำนักงานเกษตรจังหวัดตราด	กรม	
การเพิ่มผลผลิตพัฒนาคุณภาพและลดต้นทุน	การผลิตที่ดีเหมาะสม (GAP)	จำนวนแปลงทุเรียน ที่ได้รับการรับรองมาตรฐาน GAP จังหวัด	0059	แปลงทุเรียน ที่ได้รับการรับรองมาตรฐาน GAP จังหวัด	Tier 1	ศูนย์วิจัยและพัฒนาการเกษตร	กรม	
การแปรรูปเพื่อเพิ่มและสร้างมูลค่า	การแปรรูป	โรงงานแปรรูปทุเรียน	0060	รายชื่อโรงงานแปรรูปทุเรียนในจังหวัด	Tier 1	สำนักงานอุตสาหกรรมจังหวัดตราด	กรม	

ตาราง 13 บัญชีสถิติทางการ “ทุเรียนตราด ทุเรียนคุณภาพ คุณธรรม” (ต่อ)

ห่วงโซ่คุณค่า (VC)	ปัจจัยแห่งความสำเร็จ (CSF)	ตัวชี้วัด	OS ID	รายการสถิติทางการ	สถานะความพร้อมเผยแพร่ (Tier)	หน่วยงานเจ้าของข้อมูล	ระดับหน่วยงานเจ้าของข้อมูล	หมายเหตุ
การแปรรูปเพื่อเพิ่มและสร้างมูลค่า	การแปรรูป	โรงงานแปรรูปทุเรียน	0061	โรงงานแปรรูปทุเรียนในจังหวัด	Tier 1	สำนักงานอุตสาหกรรมจังหวัดตราด	กรม	
การแปรรูปเพื่อเพิ่มและสร้างมูลค่า	การจัดทำตราสินค้า (Branding) และตรารับรองคุณภาพ (Quality Mark)	ผู้ประกอบการที่จัดทำตราสินค้า (Branding)/ตรารับรองคุณภาพ (Quality Mark)	0062	ผู้ประกอบการที่จัดทำตราสินค้า Branding)/ตรารับรองคุณภาพ (Quality Mark)	Tier 1	สำนักงานพาณิชย์จังหวัดตราด	กรม	
การแปรรูปเพื่อเพิ่มและสร้างมูลค่า	ระบบเกษตรปลอดวัสดุเหลือใช้ (Zero Waste)	โรงงานทำปุ๋ยชีวภาพจากเปลือกทุเรียน	0063	โรงงานทำปุ๋ยชีวภาพจากเปลือกทุเรียน	Tier 1	สำนักงานเกษตรจังหวัดตราด	กรม	
การจัดการสินค้าและการขนส่ง (Logistics)	จำนวนผลผลิตที่มีในตลาด	ผลผลิตทุเรียน ในจังหวัดรายปี	0064	ปริมาณผลผลิตทุเรียนในจังหวัดรายปี	Tier 1	สำนักงานเกษตรและสหกรณ์จังหวัดตราด	จังหวัด	
การจัดการสินค้าและการขนส่ง (Logistics)	จำนวนผลผลิตที่มีในตลาด	การเก็บเกี่ยวผลผลิตรายเดือนของผลไม้ 4 ชนิด (ทุเรียน มังคุด เงาะ ลองกอง) ของจังหวัดตราด	0065	ปริมาณการเก็บเกี่ยวผลผลิตรายเดือนของผลไม้ 4 ชนิด(ทุเรียน มังคุด เงาะ ลองกอง) ของจังหวัดตราด	Tier 1	สำนักงานเกษตรและสหกรณ์จังหวัดตราด	กรม	
การพัฒนาระบบทางการตลาด	ระบบค้าปลีก ค้าส่ง	แหล่งรับซื้อทุเรียน	0066	ล้งผลไม้ที่รับซื้อทุเรียนในจังหวัดตราด	Tier 1	สำนักงานเกษตรและสหกรณ์จังหวัดตราด	กรม	

ตาราง 13 บัญชีสถิติทางการ “ทุเรียนตราด ทุเรียนคุณภาพ คุณธรรม” (ต่อ)

ห่วงโซ่คุณค่า (VC)	ปัจจัยแห่งความสำเร็จ (CSF)	ตัวชี้วัด	OS ID	รายการสถิติทางการ	สถานะความพร้อมเผยแพร่ (Tier)	หน่วยงานเจ้าของข้อมูล	ระดับหน่วยงานเจ้าของข้อมูล	หมายเหตุ
การพัฒนาระบบทางการตลาด	มูลค่าผลผลิต	มูลค่าทุเรียนแต่ละปี (ล้านบาท)	0067	มูลค่าทุเรียนแต่ละปี (ล้านบาท) แยกเป็นรายอำเภอ	Tier 1	สำนักงานเกษตรจังหวัดตราด	กรม	

ตาราง 14 บัญชีสถิติทางการ “การผลิต การแปรรูปสินค้าเกษตรที่มีคุณภาพของจังหวัดตราด”

ห่วงโซ่คุณค่า (VC)	ปัจจัยแห่งความสำเร็จ (CSF)	ตัวชี้วัด	OS ID	รายการสถิติทางการ	สถานะความพร้อมเผยแพร่ (Tier)	หน่วยงานเจ้าของข้อมูล	ระดับหน่วยงานเจ้าของข้อมูล	หมายเหตุ
ปัจจัยการผลิต	ข้อมูลสารสนเทศด้านการเกษตร	ข้อมูลผู้เพาะเลี้ยงสัตว์น้ำ (ทบ.1)	0068	ข้อมูลผู้เพาะเลี้ยงสัตว์น้ำรายจังหวัด	Tier 1	กรมประมง	กรม	
ปัจจัยการผลิต	ข้อมูลสารสนเทศด้านการเกษตร	จำนวนผู้ขึ้นทะเบียนผู้ทำการประมง	0069	จำนวนผู้ขึ้นทะเบียนผู้ทำการประมง	Tier 1	กรมประมง	กรม	
ปัจจัยการผลิต	ข้อมูลสารสนเทศด้านการเกษตร	จำนวนเกษตรกรผู้เลี้ยงสัตว์	0070	จำนวนเกษตรกรผู้เลี้ยงสัตว์ในประเทศไทย ที่ได้จากการสำรวจข้อมูลปศุสัตว์ โดยสำนักงานปศุสัตว์จังหวัดทั่วประเทศ	Tier 1	กรมปศุสัตว์	กรม	
ปัจจัยการผลิต	ข้อมูลสารสนเทศด้านการเกษตร	จำนวนโคนม	0071	จำนวนโคนม ที่ได้จากการสำรวจข้อมูลปศุสัตว์ โดยสำนักงานปศุสัตว์จังหวัดทั่วประเทศ	Tier 1	กรมปศุสัตว์	กรม	
ปัจจัยการผลิต	ข้อมูลสารสนเทศด้านการเกษตร	จำนวนเกษตรกรผู้เลี้ยงโคนม	0072	จำนวนเกษตรกรผู้เลี้ยงโคนม ที่ได้จากการสำรวจข้อมูลปศุสัตว์ โดยสำนักงานปศุสัตว์จังหวัดทั่วประเทศ	Tier 1	กรมปศุสัตว์	กรม	

ตาราง 14 บัญชีสถิติทางการ “การผลิต การแปรรูปสินค้าเกษตรที่มีคุณภาพของจังหวัดตราด” (ต่อ)

หัวข้อคุณค่า (VC)	ปัจจัยแห่งความสำเร็จ (CSF)	ตัวชี้วัด	OS ID	รายการสถิติทางการ	สถานะความพร้อมเผยแพร่ (Tier)	หน่วยงานเจ้าของข้อมูล	ระดับหน่วยงานเจ้าของข้อมูล	หมายเหตุ
ปัจจัยการผลิต	ข้อมูลสารสนเทศด้านการเกษตร	จำนวนโคเนื้อ	0073	จำนวนโคเนื้อ ที่ได้จากการสำรวจข้อมูลปศุสัตว์ โดยสำนักงานปศุสัตว์ จังหวัดทั่วประเทศ	Tier 1	กรมปศุสัตว์	กรม	
ปัจจัยการผลิต	ข้อมูลสารสนเทศด้านการเกษตร	จำนวนเกษตรกรผู้เลี้ยงโคเนื้อ	0074	จำนวนเกษตรกรผู้เลี้ยงโคเนื้อ ที่ได้จากการสำรวจข้อมูลปศุสัตว์ โดยสำนักงานปศุสัตว์ จังหวัดทั่วประเทศ	Tier 1	กรมปศุสัตว์	กรม	
ปัจจัยการผลิต	ข้อมูลสารสนเทศด้านการเกษตร	จำนวนกระบือ	0075	จำนวนกระบือ ที่ได้จากการสำรวจข้อมูลปศุสัตว์ โดยสำนักงานปศุสัตว์ จังหวัดทั่วประเทศ	Tier 1	กรมปศุสัตว์	กรม	
ปัจจัยการผลิต	ข้อมูลสารสนเทศด้านการเกษตร	จำนวนเกษตรกรผู้เลี้ยงกระบือ	0076	จำนวนเกษตรกรผู้เลี้ยงกระบือ ที่ได้จากการสำรวจข้อมูลปศุสัตว์ โดยสำนักงานปศุสัตว์ จังหวัดทั่วประเทศ	Tier 1	กรมปศุสัตว์	กรม	
ปัจจัยการผลิต	ข้อมูลสารสนเทศด้านการเกษตร	จำนวนสุกร	0077	จำนวนสุกร ที่ได้จากการสำรวจข้อมูลปศุสัตว์ โดยสำนักงานปศุสัตว์ จังหวัดทั่วประเทศ	Tier 1	กรมปศุสัตว์	กรม	

ตาราง 14 บัญชีสถิติทางการ “การผลิต การแปรรูปสินค้าเกษตรที่มีคุณภาพของจังหวัดตราด” (ต่อ)

ห่วงโซ่คุณค่า (VC)	ปัจจัยแห่งความสำเร็จ (CSF)	ตัวชี้วัด	OS ID	รายการสถิติทางการ	สถานะความพร้อมเผยแพร่ (Tier)	หน่วยงานเจ้าของข้อมูล	ระดับหน่วยงานเจ้าของข้อมูล	หมายเหตุ
ปัจจัยการผลิต	ข้อมูลสารสนเทศด้านการเกษตร	จำนวนเกษตรกรผู้เลี้ยงสุกร	0078	จำนวนเกษตรกรผู้เลี้ยงสุกร ที่ได้จากการสำรวจข้อมูลปศุสัตว์ โดยสำนักงานปศุสัตว์จังหวัดทั่วประเทศ	Tier 1	กรมปศุสัตว์	กรม	
ปัจจัยการผลิต	ข้อมูลสารสนเทศด้านการเกษตร	จำนวนไก่	0079	จำนวนไก่ ที่ได้จากการสำรวจข้อมูลปศุสัตว์ โดยสำนักงานปศุสัตว์จังหวัดทั่วประเทศ	Tier 1	กรมปศุสัตว์	กรม	
ปัจจัยการผลิต	ข้อมูลสารสนเทศด้านการเกษตร	จำนวนเกษตรกรผู้เลี้ยงไก่	0080	จำนวนเกษตรกรผู้เลี้ยงไก่ ที่ได้จากการสำรวจข้อมูลปศุสัตว์ โดยสำนักงานปศุสัตว์จังหวัดทั่วประเทศ	Tier 1	กรมปศุสัตว์	กรม	
ปัจจัยการผลิต	ข้อมูลสารสนเทศด้านการเกษตร	จำนวนเบ็ด	0081	จำนวนเบ็ด ที่ได้จากการสำรวจข้อมูลปศุสัตว์ โดยสำนักงานปศุสัตว์จังหวัดทั่วประเทศ	Tier 1	กรมปศุสัตว์	กรม	

ตาราง 14 บัญชีสถิติทางการ “การผลิต การแปรรูปสินค้าเกษตรที่มีคุณภาพของจังหวัดตราด” (ต่อ)

ห่วงโซ่คุณค่า (VC)	ปัจจัยแห่งความสำเร็จ (CSF)	ตัวชี้วัด	OS ID	รายการสถิติทางการ	สถานะความพร้อมเผยแพร่ (Tier)	หน่วยงานเจ้าของข้อมูล	ระดับหน่วยงานเจ้าของข้อมูล	หมายเหตุ
ปัจจัยการผลิต	ข้อมูลสารสนเทศด้านการเกษตร	จำนวนสหกรณ์ประมง	0082	จำนวนสหกรณ์ประมงที่จดทะเบียนโดยกรมส่งเสริมสหกรณ์ ที่มีสถานะ Active (สถานะยังไม่เริ่มดำเนินการและสถานะดำเนินการ) และสถานะ Non-Active (สถานะเลิกสหกรณ์) แยกรายจังหวัด	Tier 1	กรมส่งเสริมสหกรณ์	กรม	
ปัจจัยการผลิต	ข้อมูลสารสนเทศด้านการเกษตร	สมาชิกสหกรณ์ประมง	0083	จำนวนสมาชิกสหกรณ์ประมง (สหกรณ์ประมงที่มีสถานะ Active) แยกรายจังหวัด	Tier 1	กรมส่งเสริมสหกรณ์	กรม	
ปัจจัยการผลิต	ข้อมูลสารสนเทศด้านการเกษตร	ข้อมูลภาวะเศรษฐกิจสังคมครัวเรือนและแรงงานเกษตร	0084	ข้อมูลพื้นฐานครัวเรือน	Tier 1	สำนักงานเศรษฐกิจการเกษตร	กรม	
ปัจจัยการผลิต	ข้อมูลสารสนเทศด้านการเกษตร	ข้อมูลภาวะเศรษฐกิจสังคมครัวเรือนและแรงงานเกษตร	0085	ทรัพย์สิน	Tier 1	สำนักงานเศรษฐกิจการเกษตร	กรม	
ปัจจัยการผลิต	ข้อมูลสารสนเทศด้านการเกษตร	ข้อมูลภาวะเศรษฐกิจสังคมครัวเรือนและแรงงานเกษตร	0086	หนี้สิน	Tier 1	สำนักงานเศรษฐกิจการเกษตร	กรม	

ตาราง 14 บัญชีสถิติทางการ “การผลิต การแปรรูปสินค้าเกษตรที่มีคุณภาพของจังหวัดตราด” (ต่อ)

ห่วงโซ่คุณค่า (VC)	ปัจจัยแห่งความสำเร็จ (CSF)	ตัวชี้วัด	OS ID	รายการสถิติทางการ	สถานะความพร้อมเผยแพร่ (Tier)	หน่วยงานเจ้าของข้อมูล	ระดับหน่วยงานเจ้าของข้อมูล	หมายเหตุ
ปัจจัยการผลิต	ข้อมูลสารสนเทศด้านการเกษตร	ข้อมูลภาวะเศรษฐกิจสังคมครัวเรือนและแรงงานเกษตร	0087	รายได้รายจ่าย	Tier 1	สำนักงานเศรษฐกิจการเกษตร	กรม	
ปัจจัยการผลิต	ข้อมูลสารสนเทศด้านการเกษตร	จำนวนสหกรณ์การเกษตร	0088	จำนวนสหกรณ์การเกษตรที่จดทะเบียนโดยกรมส่งเสริมสหกรณ์ที่มีสถานะ Active (สถานะยังไม่เริ่มดำเนินการ และสถานะดำเนินการ) และสถานะ Non-Active (สถานะเลิกสหกรณ์) แยกรายจังหวัด	Tier 1	กรมส่งเสริมสหกรณ์	กรม	
ปัจจัยการผลิต	ข้อมูลสารสนเทศด้านการเกษตร	ผู้ประสานงาน AIC 77 จังหวัด	0089	รายชื่อผู้ประสานงานศูนย์ AIC ภาคกลางพร้อมช่องทางการติดต่อ	Tier 1	สำนักงานปลัดกระทรวงเกษตรและสหกรณ์	กรม	
ปัจจัยการผลิต	ข้อมูลสารสนเทศด้านการเกษตร	ลักษณะการถือครองที่ดินทางการเกษตร	0090	ลักษณะการถือครองที่ดินทางการเกษตร	Tier 1	สำนักงานเศรษฐกิจการเกษตร	กรม	
ปัจจัยการผลิต	ข้อมูลสารสนเทศด้านการเกษตร	เนื้อที่ปลูกข้าวนาปี ตามปีเพาะปลูก	0091	เนื้อที่ปลูกข้าวเจ้า	Tier 1	สำนักงานเกษตรจังหวัดตราด	จังหวัด	

ตาราง 14 บัญชีสถิติทางการ “การผลิต การแปรรูปสินค้าเกษตรที่มีคุณภาพของจังหวัดตราด” (ต่อ)

ห่วงโซ่คุณค่า (VC)	ปัจจัยแห่งความสำเร็จ (CSF)	ตัวชี้วัด	OS ID	รายการสถิติทางการ	สถานะความพร้อมเผยแพร่ (Tier)	หน่วยงานเจ้าของข้อมูล	ระดับหน่วยงานเจ้าของข้อมูล	หมายเหตุ
ปัจจัยการผลิต	ข้อมูลสารสนเทศด้านการเกษตร	เนื้อที่ปลูกข้าวนาปี ตามปีเพาะปลูก	0092	เนื้อที่ปลูกข้าวเหนียว	Tier 1	สำนักงานเกษตรจังหวัดตราด	จังหวัด	
ปัจจัยการผลิต	ข้อมูลสารสนเทศด้านการเกษตร	เนื้อที่เก็บเกี่ยวข้าวนาปีตามปีเพาะปลูก	0093	เนื้อที่เก็บเกี่ยวข้าวเจ้า	Tier 1	สำนักงานเกษตรจังหวัดตราด	จังหวัด	
ปัจจัยการผลิต	ข้อมูลสารสนเทศด้านการเกษตร	เนื้อที่เก็บเกี่ยวข้าวนาปีตามปีเพาะปลูก	0094	เนื้อที่เก็บเกี่ยวข้าวเหนียว	Tier 1	สำนักงานเกษตรจังหวัดตราด	จังหวัด	
ปัจจัยการผลิต	ข้อมูลสารสนเทศด้านการเกษตร	เนื้อที่ปลูกข้าวนาปรังตามปีเพาะปลูก	0095	เนื้อที่ปลูกข้าวเจ้า	Tier 1	สำนักงานเกษตรจังหวัดตราด	จังหวัด	
ปัจจัยการผลิต	ข้อมูลสารสนเทศด้านการเกษตร	เนื้อที่ปลูกข้าวนาปรังตามปีเพาะปลูก	0096	เนื้อที่ปลูกข้าวเหนียว	Tier 1	สำนักงานเกษตรจังหวัดตราด	จังหวัด	
ปัจจัยการผลิต	ข้อมูลสารสนเทศด้านการเกษตร	เนื้อที่เก็บเกี่ยวข้าวนาปรังตามปีเพาะปลูก	0097	เนื้อที่เก็บเกี่ยวข้าวเจ้า	Tier 1	สำนักงานเกษตรจังหวัดตราด	จังหวัด	
ปัจจัยการผลิต	ข้อมูลสารสนเทศด้านการเกษตร	เนื้อที่เก็บเกี่ยวข้าวนาปรังตามปีเพาะปลูก	0098	เนื้อที่เก็บเกี่ยวข้าวเหนียว	Tier 1	สำนักงานเกษตรจังหวัดตราด	จังหวัด	
ปัจจัยการผลิต	ข้อมูลสารสนเทศด้านการเกษตร	เนื้อที่เพาะปลูกและเก็บเกี่ยวไม้ผลและไม้ยืนต้น	0099	เนื้อที่เพาะปลูก และเนื้อที่เก็บเกี่ยวมะพร้าว	Tier 1	สำนักงานเกษตรจังหวัดตราด	จังหวัด	

ตาราง 14 บัญชีสถิติทางการ “การผลิต การแปรรูปสินค้าเกษตรที่มีคุณภาพของจังหวัดตราด” (ต่อ)

ห่วงโซ่คุณค่า (VC)	ปัจจัยแห่งความสำเร็จ (CSF)	ตัวชี้วัด	OS ID	รายการสถิติทางการ	สถานะความพร้อมเผยแพร่ (Tier)	หน่วยงานเจ้าของข้อมูล	ระดับหน่วยงานเจ้าของข้อมูล	หมายเหตุ
ปัจจัยการผลิต	ข้อมูลสารสนเทศด้านการเกษตร	เนื้อที่เพาะปลูกและเก็บเกี่ยวไม้ผลและไม้ยืนต้น	0100	พื้นที่ปลูก (ไร่) ผลผลิตรวม (ตัน) ผลผลิตเฉลี่ย (ก.ก./ไร่) ราคาเฉลี่ย (บาท/ก.ก.) และมูลค่าผลผลิตรวม (ล้านบาท) พืชเศรษฐกิจของจังหวัดตราด	Tier 1	สำนักงานเกษตรจังหวัดตราด	จังหวัด	
ปัจจัยการผลิต	ข้อมูลสารสนเทศด้านการเกษตร	เนื้อที่เพาะปลูกและเนื้อที่เก็บเกี่ยวพืชไร่	0101	เนื้อที่เพาะปลูกและเนื้อที่เก็บเกี่ยวมันเทศ	Tier 1	สำนักงานเกษตรจังหวัดตราด	จังหวัด	
ปัจจัยการผลิต	ข้อมูลสารสนเทศด้านการเกษตร	เนื้อที่เพาะปลูกและเนื้อที่เก็บเกี่ยวพืชไร่	0102	เนื้อที่เพาะปลูกและเนื้อที่เก็บเกี่ยวสับปะรดโรงงาน	Tier 1	สำนักงานเกษตรจังหวัดตราด	จังหวัด	
ปัจจัยการผลิต	ข้อมูลสารสนเทศด้านการเกษตร	เนื้อที่เพาะปลูก และเนื้อที่เก็บเกี่ยวพืชผัก	0103	เนื้อที่เพาะปลูก และเนื้อที่เก็บเกี่ยวพริก/แพง	Tier 1	สำนักงานเกษตรจังหวัดตราด	จังหวัด	
ปัจจัยการผลิต	ข้อมูลสารสนเทศด้านการเกษตร	เนื้อที่เพาะปลูก และเนื้อที่เก็บเกี่ยวพืชผัก	0104	เนื้อที่เพาะปลูก และเนื้อที่เก็บเกี่ยวมะเขือเปราะ	Tier 1	สำนักงานเกษตรจังหวัดตราด	จังหวัด	
ปัจจัยการผลิต	ข้อมูลสารสนเทศด้านการเกษตร	เนื้อที่เพาะปลูก และเนื้อที่เก็บเกี่ยวพืชผัก	0105	เนื้อที่เพาะปลูก และเนื้อที่เก็บเกี่ยวแตงกวา	Tier 1	สำนักงานเกษตรจังหวัดตราด	จังหวัด	
ปัจจัยการผลิต	ข้อมูลสารสนเทศด้านการเกษตร	เนื้อที่เพาะปลูก และเนื้อที่เก็บเกี่ยวพืชผัก	0106	เนื้อที่เพาะปลูก และเนื้อที่เก็บเกี่ยวแตงโม	Tier 1	สำนักงานเกษตรจังหวัดตราด	จังหวัด	
ปัจจัยการผลิต	ข้อมูลสารสนเทศด้านการเกษตร	เนื้อที่เพาะปลูก และเนื้อที่เก็บเกี่ยวพืชผัก	0107	เนื้อที่เพาะปลูก และเนื้อที่เก็บเกี่ยวถั่วฝักยาว	Tier 1	สำนักงานเกษตรจังหวัดตราด	จังหวัด	

ตาราง 14 บัญชีสถิติทางการ “การผลิต การแปรรูปสินค้าเกษตรที่มีคุณภาพของจังหวัดตราด” (ต่อ)

ห่วงโซ่คุณค่า (VC)	ปัจจัยแห่งความสำเร็จ (CSF)	ตัวชี้วัด	OS ID	รายการสถิติทางการ	สถานะความพร้อมเผยแพร่ (Tier)	หน่วยงานเจ้าของข้อมูล	ระดับหน่วยงานเจ้าของข้อมูล	หมายเหตุ
ปัจจัยการผลิต	ข้อมูลสารสนเทศด้านการเกษตร	เนื้อที่เพาะปลูก และเนื้อที่เก็บเกี่ยวพืชผัก	0108	เนื้อที่เพาะปลูก และเนื้อที่เก็บเกี่ยวพริกไทย	Tier 1	สำนักงานเกษตรจังหวัดตราด	จังหวัด	ปัจจัยการผลิต
ปัจจัยการผลิต	ข้อมูลสารสนเทศด้านการเกษตร	เนื้อที่เพาะปลูก และเนื้อที่เก็บเกี่ยวพืชผัก	0109	เนื้อที่เพาะปลูก และเนื้อที่เก็บเกี่ยวพริกทอง	Tier 1	สำนักงานเกษตรจังหวัดตราด	จังหวัด	
ปัจจัยการผลิต	ข้อมูลสารสนเทศด้านการเกษตร	ครัวเรือนเกษตรกรผู้ปลูกทุเรียน	0110	จำนวนครัวเรือนเกษตรกรผู้ปลูกทุเรียนรายอำเภอในจังหวัดตราด	Tier 1	สำนักงานเกษตรจังหวัดตราด	กรม	
ปัจจัยการผลิต	ผลผลิตทางการเกษตร	ผลผลิตข้าวนาปรัง ตามปีเพาะปลูก	0111	ผลผลิตข้าวเจ้าเฉลี่ยต่อไร่ (ตามเนื้อที่เพาะปลูก)	Tier 1	สำนักงานเกษตรจังหวัดตราด	จังหวัด	
ปัจจัยการผลิต	ผลผลิตทางการเกษตร	ผลผลิตข้าวนาปรัง ตามปีเพาะปลูก	0112	ผลผลิตข้าวเหนียวเฉลี่ยต่อไร่ (ตามเนื้อที่เพาะปลูก)	Tier 1	สำนักงานเกษตรจังหวัดตราด	จังหวัด	
ปัจจัยการผลิต	ผลผลิตทางการเกษตร	ผลผลิตข้าวนาปรัง ตามปีเพาะปลูก	0113	ผลผลิตข้าวเจ้าเฉลี่ยต่อไร่ (ตามเนื้อที่เก็บเกี่ยว)	Tier 1	สำนักงานเกษตรจังหวัดตราด	จังหวัด	
ปัจจัยการผลิต	ผลผลิตทางการเกษตร	ผลผลิตข้าวนาปรัง ตามปีเพาะปลูก	0114	ผลผลิตข้าวเหนียวเฉลี่ยต่อไร่ (ตามเนื้อที่เก็บเกี่ยว)	Tier 1	สำนักงานเกษตรจังหวัดตราด	จังหวัด	
ปัจจัยการผลิต	ผลผลิตทางการเกษตร	ผลผลิตข้าวนาปีตามปีเพาะปลูก	0115	ผลผลิตข้าวเจ้าเฉลี่ยต่อไร่(ตามเนื้อที่เก็บเกี่ยว)	Tier 1	สำนักงานเกษตรจังหวัดตราด	จังหวัด	
ปัจจัยการผลิต	ผลผลิตทางการเกษตร	ผลผลิตข้าวนาปีตามปีเพาะปลูก	0116	ผลผลิตข้าวเหนียวเฉลี่ยต่อไร่(ตามเนื้อที่เก็บเกี่ยว)	Tier 1	สำนักงานเกษตรจังหวัดตราด	จังหวัด	

ตาราง 14 บัญชีสถิติทางการ “การผลิต การแปรรูปสินค้าเกษตรที่มีคุณภาพของจังหวัดตราด” (ต่อ)

ห่วงโซ่คุณค่า (VC)	ปัจจัยแห่งความสำเร็จ (CSF)	ตัวชี้วัด	OS ID	รายการสถิติทางการ	สถานะความพร้อมเผยแพร่ (Tier)	หน่วยงานเจ้าของข้อมูล	ระดับหน่วยงานเจ้าของข้อมูล	หมายเหตุ
ปัจจัยการผลิต	ผลผลิตทางการเกษตร	ผลผลิตข้าวนาปีตามปีเพาะปลูก	0117	ผลผลิตข้าวเจ้าเฉลี่ยต่อไร่(ตามเนื้อที่เพาะปลูก)	Tier 1	สำนักงานเกษตรจังหวัดตราด	จังหวัด	
ปัจจัยการผลิต	ผลผลิตทางการเกษตร	ผลผลิตข้าวนาปีตามปีเพาะปลูก	0118	ผลผลิตข้าวเหนียวเฉลี่ยต่อไร่(ตามเนื้อที่เพาะปลูก)	Tier 1	สำนักงานเกษตรจังหวัดตราด	จังหวัด	
ปัจจัยการผลิต	ผลผลิตทางการเกษตร	ผลผลิตทุเรียน GI	0119	ผลผลิตทุเรียน GI ทั้งสิ้นต่อปี และเฉลี่ยต่อไร่จังหวัดตราด	Tier 1	สำนักงานเกษตรจังหวัดตราด	กรม	
ปัจจัยการผลิต	ผลผลิตทางการเกษตร	พืชเศรษฐกิจสำคัญ	0120	ลำไย	Tier 1	สำนักงานเศรษฐกิจการเกษตร	กรม	
ปัจจัยการผลิต	ผลผลิตทางการเกษตร	พืชเศรษฐกิจสำคัญ	0121	ปาล์มน้ำมัน	Tier 1	สำนักงานเกษตรและสหกรณ์จังหวัดตราด	จังหวัด	
ปัจจัยการผลิต	ผลผลิตทางการเกษตร	สัตว์น้ำจืดที่จับได้	0122	ปลานิลที่จับได้ รายอำเภอ	Tier 1	สำนักงานประมงจังหวัดตราด	จังหวัด	
ปัจจัยการผลิต	ผลผลิตทางการเกษตร	สัตว์น้ำจืดที่จับได้	0123	ปลาตะเพียนที่จับได้ รายอำเภอ	Tier 1	สำนักงานประมงจังหวัดตราด	จังหวัด	
ปัจจัยการผลิต	ผลผลิตทางการเกษตร	สัตว์น้ำจืดที่จับได้	0124	กุ้งก้ามกรามที่จับได้ รายอำเภอ	Tier 1	สำนักงานประมงจังหวัดตราด	จังหวัด	
ปัจจัยการผลิต	ผลผลิตทางการเกษตร	สัตว์น้ำจืดที่จับได้	0125	ปลาสวายที่จับได้ รายอำเภอ	Tier 1	สำนักงานประมงจังหวัดตราด	จังหวัด	

ตาราง 14 บัญชีสถิติทางการ “การผลิต การแปรรูปสินค้าเกษตรที่มีคุณภาพของจังหวัดตราด” (ต่อ)

ห่วงโซ่คุณค่า (VC)	ปัจจัยแห่งความสำเร็จ (CSF)	ตัวชี้วัด	OS ID	รายการสถิติทางการ	สถานะความพร้อมเผยแพร่ (Tier)	หน่วยงานเจ้าของข้อมูล	ระดับหน่วยงานเจ้าของข้อมูล	หมายเหตุ
ปัจจัยการผลิต	ผลผลิตทางการเกษตร	สัตว์น้ำจืดที่จับได้	0126	ปลายี่สกที่จับได้ รายอำเภอ	Tier 1	สำนักงานประมง จังหวัดตราด	จังหวัด	
ปัจจัยการผลิต	พื้นที่เกษตรนอกเขตชลประทาน	พื้นที่เกษตรน้ำฝน	0127	ประเภทพื้นที่เป้าหมาย ในพื้นที่เกษตรน้ำฝน	Tier 1	กรมทรัพยากร น้ำ	กรม	
การรวมกลุ่ม	การรวมกลุ่มและพัฒนา ศักยภาพของกลุ่มให้มี ความพร้อมเพื่อการแปรรูป	วิสาหกิจชุมชนผู้ปลูก ทุเรียน	0128	จำนวนวิสาหกิจชุมชน ผู้ปลูกทุเรียนจังหวัด ตราด	Tier 1	สำนักงานเกษตร จังหวัดตราด	กรม	
การรวมกลุ่ม	การรวมกลุ่มและพัฒนา ศักยภาพของกลุ่มให้มี ความพร้อมเพื่อการแปรรูป	สมาชิกกลุ่มส่งเสริมอาชีพ การเกษตร	0129	จำนวนสมาชิกกลุ่ม ส่งเสริมอาชีพการเกษตร จังหวัดตราด	Tier 1	สำนักงานเกษตร จังหวัดตราด	กรม	
การเพิ่ม ประสิทธิภาพ การผลิต ภาคการเกษตร	การบริหารจัดการพื้นที่ เกษตรกรรม	ข้อมูลภาวะเศรษฐกิจ สังคมครัวเรือนและ แรงงานเกษตร	0130	การใช้ที่ดิน	Tier 1	สำนักงาน เศรษฐกิจ การเกษตร	กรม	
การเพิ่ม ประสิทธิภาพ การผลิต ภาคการเกษตร	การบริหารจัดการพื้นที่ เกษตรกรรม	เนื้อที่เพาะปลูก	0131	ผลก้าวหน้าเนื้อที่ เพาะปลูกสะสมของข้าว และพืชไร่-พืชผัก รายสัปดาห์ ในเขต โครงการชลประทาน ขนาดใหญ่และกลาง รายจังหวัด นานับ 2565/66 งวดที่ 1 (9 พ.ย. 65)	Tier 1	กรมชลประทาน	กรม	

ตาราง 14 บัญชีสถิติทางการ “การผลิต การแปรรูปสินค้าเกษตรที่มีคุณภาพของจังหวัดตราด” (ต่อ)

ห่วงโซ่คุณค่า (VC)	ปัจจัยแห่งความสำเร็จ (CSF)	ตัวชี้วัด	OS ID	รายการสถิติทางการ	สถานะความพร้อมเผยแพร่ (Tier)	หน่วยงานเจ้าของข้อมูล	ระดับหน่วยงานเจ้าของข้อมูล	หมายเหตุ
การเพิ่มประสิทธิภาพการผลิตภาคการเกษตร	การบริหารจัดการพื้นที่เกษตรกรรม	พื้นที่ที่ส่งเสริมเกษตรกรทฤษฎีใหม่	0132	ข้อมูลพื้นที่ดำเนินการเกษตรทฤษฎีใหม่ จำแนกตามพื้นที่รายจังหวัด อำเภอ ตำบล	Tier 1	สำนักงานปลัดกระทรวงเกษตรและสหกรณ์	กรม	
การเพิ่มประสิทธิภาพการผลิตภาคการเกษตร	การเพิ่มขีดความสามารถและยกระดับสถาบันเกษตรกร	สมาชิกสหกรณ์การเกษตร	0133	จำนวนสมาชิกสหกรณ์การเกษตร (สหกรณ์การเกษตรกร ที่มีสถานะ Active) แยกรายจังหวัด	Tier 1	กรมส่งเสริมสหกรณ์	กรม	
การเพิ่มประสิทธิภาพการผลิตภาคการเกษตร	สภาพแวดล้อมที่เอื้อต่อสถาบันเกษตรกร (สหกรณ์ วิสาหกิจชุมชน และกลุ่มเป้าหมาย) ที่ขึ้นทะเบียนกับกระทรวงเกษตรและสหกรณ์ มีความเข้มแข็งในระดับมาตรฐานเพิ่มขึ้น	จำนวนกลุ่มเกษตรกร	0134	จำนวนกลุ่มเกษตรกรที่จดทะเบียนโดยกรมส่งเสริมสหกรณ์ ที่มีสถานะ Active (สถานะยังไม่เริ่มดำเนินการและสถานะดำเนินการ) และสถานะ non-Active (สถานะเลิกกลุ่มเกษตรกร)	Tier 1	กรมส่งเสริมสหกรณ์	กรม	

ตาราง 14 บัญชีสถิติทางการ “การผลิต การแปรรูปสินค้าเกษตรที่มีคุณภาพของจังหวัดตราด” (ต่อ)

ห่วงโซ่คุณค่า (VC)	ปัจจัยแห่งความสำเร็จ (CSF)	ตัวชี้วัด	OS ID	รายการสถิติทางการ	สถานะความพร้อมเผยแพร่ (Tier)	หน่วยงานเจ้าของข้อมูล	ระดับหน่วยงานเจ้าของข้อมูล	หมายเหตุ
การเพิ่มประสิทธิภาพการผลิตภาคการเกษตร	สภาพแวดล้อมที่เอื้อต่อสถาบันเกษตรกร (สหกรณ์ วิสาหกิจชุมชน และกลุ่มเป้าหมาย) ที่ขึ้นทะเบียนกับกระทรวงเกษตรและสหกรณ์ มีความเข้มแข็งในระดับมาตรฐานเพิ่มขึ้น	สมาชิกกลุ่มเกษตรกร	0135	จำนวนสมาชิกกลุ่มเกษตรกร (กลุ่มเกษตรกร ที่มีสถานะ Active) แยกรายจังหวัด	Tier 1	กรมส่งเสริมสหกรณ์	กรม	
การเพิ่มประสิทธิภาพการผลิตภาคการเกษตร	สภาพแวดล้อมที่เอื้อต่อสถาบันเกษตรกร (สหกรณ์ วิสาหกิจชุมชน และกลุ่มเป้าหมาย) ที่ขึ้นทะเบียนกับกระทรวงเกษตรและสหกรณ์ มีความเข้มแข็งในระดับมาตรฐานเพิ่มขึ้น	ศูนย์เทคโนโลยีเกษตรและนวัตกรรม	0136	ศูนย์เทคโนโลยีและนวัตกรรมด้านการเกษตร (AIC) ภาคกลาง รายจังหวัด พร้อมสถานที่ตั้ง	Tier 1	สำนักงานปลัดกระทรวงเกษตรและสหกรณ์	กรม	
การแปรรูปและสร้างมูลค่า	โครงสร้างพื้นฐานเพื่อการแปรรูป	โรงงานแปรรูปทุเรียน	0060	รายชื่อโรงงานแปรรูปทุเรียนในจังหวัด	Tier 1	สำนักงานอุตสาหกรรมจังหวัดตราด	กรม	
การแปรรูปและสร้างมูลค่า	โครงสร้างพื้นฐานเพื่อการแปรรูป	โรงงานแปรรูปทุเรียน	0061	โรงงานแปรรูปทุเรียนในจังหวัด	Tier 1	สำนักงานอุตสาหกรรมจังหวัดตราด	กรม	

ตาราง 14 บัญชีสถิติทางการ “การผลิต การแปรรูปสินค้าเกษตรที่มีคุณภาพของจังหวัดตราด” (ต่อ)

ห่วงโซ่คุณค่า (VC)	ปัจจัยแห่งความสำเร็จ (CSF)	ตัวชี้วัด	OS ID	รายการสถิติทางการ	สถานะความพร้อมเผยแพร่ (Tier)	หน่วยงานเจ้าของข้อมูล	ระดับหน่วยงานเจ้าของข้อมูล	หมายเหตุ
การตลาด	ตลาดกลาง ศูนย์กระจายและศูนย์จำหน่ายสินค้าทางการเกษตร	ตลาดกระจายสินค้าเกษตร	0137	จำนวนตลาดกระจายสินค้าทุเรียนจังหวัดตราด (ลิ่ง) จำแนกเป็นรายอำเภอ	Tier 1	สำนักงานพาณิชย์จังหวัดตราด	จังหวัด	
การตลาด	มูลค่าการขายผลผลิต	มูลค่าผลผลิตทุเรียน GI	0138	มูลค่าผลผลิตทุเรียน GI จังหวัดตราด	Tier 1	สำนักงานเกษตรจังหวัดตราด	กรม	

3.1.3 บัญชีสถิติทางการที่สอดคล้องตามประเด็นการพัฒนานาที่ 3 เสริมสร้างศักยภาพทางเศรษฐกิจรองรับการค้า การลงทุน การท่องเที่ยว เพื่อเชื่อมโยงสู่ภูมิภาค

วัตถุประสงค์

เสริมสร้างศักยภาพทางเศรษฐกิจ เพิ่มมูลค่าการค้าชายแดนเติบโตอย่างต่อเนื่อง เชื่อมโยงสู่ภูมิภาค

ตัวชี้วัด

- 1) มูลค่าการค้าชายแดนเพิ่มขึ้น (ร้อยละ 2 ต่อปี)
- 2) อัตราการเติบโตของทุนจดทะเบียนในพื้นที่จังหวัดเพิ่มขึ้น (ร้อยละ 2 ต่อปี)
- 3) ร้อยละของแรงงานฝีมือเพิ่มขึ้น (ร้อยละ 2 ต่อปี)

ในการขับเคลื่อนประเด็นการพัฒนานาที่ 3 เสริมสร้างศักยภาพทางเศรษฐกิจรองรับการค้า การลงทุน การท่องเที่ยว เพื่อเชื่อมโยงสู่ภูมิภาค ได้มีการวิเคราะห์สถานการณ์ แนวโน้มการพัฒนาจังหวัดตราด ซึ่งจำเป็นต้องมีบัญชีสถิติทางการที่ตอบประเด็นการพัฒนาดังกล่าว โดยการได้มาซึ่งบัญชีสถิติทางการจะเริ่มจากการวิเคราะห์ห่วงโซ่คุณค่าของประเทศไทย 140 เป้าหมายแผนแม่บทย่อย ภายใต้แผนแม่บทภายใต้ ยุทธศาสตร์ชาติ (23 ประเด็น) ที่สอดคล้องกับประเด็นการพัฒนานาที่ 3 ของแผนพัฒนาจังหวัดตราด คือ ประเด็น 9 เขตเศรษฐกิจพิเศษ ประกอบด้วย

- แผนแม่บทย่อย 9.3 การพัฒนาเขตเศรษฐกิจพิเศษชายแดน
 - เป้าหมาย 090301 การขยายตัวของผลิตภัณฑ์มวลรวมของพื้นที่เขตพัฒนาเศรษฐกิจพิเศษชายแดนเพิ่มขึ้น
 - เป้าหมาย 090302 การลงทุนในเขตพัฒนาเศรษฐกิจพิเศษชายแดนที่เพิ่มขึ้น
 - เป้าหมาย 090303 เมืองในพื้นที่เขตพัฒนาเศรษฐกิจพิเศษชายแดนที่ได้รับการพัฒนาให้เป็นเมืองนำอยู่มากขึ้น

จากนั้นจัดทำห่วงโซ่คุณค่าที่สอดคล้องกับแผนพัฒนาจังหวัดตราด เรื่อง “เศรษฐกิจจังหวัดตราด” ดังภาพ 19

ในการศึกษาแผนต่าง ๆ ที่เกี่ยวข้องกับห่วงโซ่คุณค่า โดยศึกษายุทธศาสตร์ กลยุทธ์ แนวทางการพัฒนา ตลอดจนตัวชี้วัดภายใต้แผนระดับ 3 เช่น แผนปฏิบัติราชการกระทรวงมหาดไทย (พ.ศ. 2563 – 2565) ที่สอดคล้องกับปัจจัยสู่ความสำเร็จ พร้อมทั้งกำหนดรายการสถิติที่สำคัญและจำเป็น ทำให้ได้บัญชีสถิติทางการตามประเด็นการพัฒนานาที่ 3 คือ บัญชีสถิติทางการ “เศรษฐกิจจังหวัดตราด” ดังตาราง 15

ห่วงโซ่คุณค่า “เศรษฐกิจจังหวัดตราด”



ภาพ 19 ห่วงโซ่คุณค่า “เศรษฐกิจจังหวัดตราด”

ตาราง 15 บัญชีสถิติทางการ “เศรษฐกิจจังหวัดตราด”

ห่วงโซ่คุณค่า (VC)	ปัจจัยแห่งความสำเร็จ (CSF)	ตัวชี้วัด	OS ID	รายการสถิติทางการ	สถานะความพร้อมเผยแพร่ (Tier)	หน่วยงานเจ้าของข้อมูล	ระดับหน่วยงานเจ้าของข้อมูล	หมายเหตุ
ปัจจัยพื้นฐาน/ การสนับสนุนการ พัฒนาเศรษฐกิจ	ข้อมูลสารสนเทศเพื่อ การท่องเที่ยว	ข้อมูลสถานที่ราชการและ สถานที่สำคัญใน 76 จังหวัด	0002	ข้อมูลสถานที่ราชการ และสถานที่สำคัญใน 76 จังหวัด	Tier 1	กรมการ ปกครอง	กรม	
ปัจจัยพื้นฐาน/ การสนับสนุนการ พัฒนาเศรษฐกิจ	ข้อมูลสารสนเทศเพื่อ การท่องเที่ยว	ข้อมูลที่ตั้งและสภาพทั่วไป ของหมู่บ้านใน 76 จังหวัด	0003	ข้อมูลที่ตั้งและสภาพ ทั่วไปของหมู่บ้านใน 76 จังหวัด	Tier 1	กรมการ ปกครอง	กรม	
ปัจจัยพื้นฐาน/ การสนับสนุนการ พัฒนาเศรษฐกิจ	ข้อมูลสารสนเทศเพื่อ การท่องเที่ยว	ท่องเที่ยวเชิงอาหาร	0006	ข้อมูลท่องเที่ยวเชิง อาหาร (Gastronomy Tourism)	Tier 1	องค์การบริหาร การพัฒนาพื้นที่ พิเศษเพื่อการ ท่องเที่ยวอย่าง ยั่งยืน (องค์การ มหาชน)	กรม	
ปัจจัยพื้นฐาน/ การสนับสนุนการ พัฒนาเศรษฐกิจ	ข้อมูลสารสนเทศเพื่อ การท่องเที่ยว	เที่ยวชุมชนไปกับ อพท.	0007	ข้อมูลการท่องเที่ยว ชุมชนของ อพท.	Tier 1	องค์การบริหาร การพัฒนาพื้นที่ พิเศษเพื่อการ ท่องเที่ยวอย่าง ยั่งยืน (องค์การ มหาชน)	กรม	

ตาราง 15 บัญชีสถิติทางการ “เศรษฐกิจจังหวัดตราด” (ต่อ)

ห่วงโซ่คุณค่า (VC)	ปัจจัยแห่งความสำเร็จ (CSF)	ตัวชี้วัด	OS ID	รายการสถิติทางการ	สถานะความพร้อมเผยแพร่ (Tier)	หน่วยงานเจ้าของข้อมูล	ระดับหน่วยงานเจ้าของข้อมูล	หมายเหตุ
ปัจจัยพื้นฐาน/ การสนับสนุนการ พัฒนาเศรษฐกิจ	ข้อมูลสารสนเทศเพื่อ การท่องเที่ยว	ฐานข้อมูลชุมชนท่องเที่ยว ที่สมัครเข้าร่วมกิจกรรม เชื่อมโยงตลาดมูลค่าสูง การท่องเที่ยวโดยชุมชน	0008	ชุดข้อมูลชุมชนท่องเที่ยว ที่สมัครเข้าร่วมกิจกรรม เชื่อมโยงตลาดมูลค่าสูง การท่องเที่ยวโดยชุมชน	Tier 1	องค์การบริหาร การพัฒนาพื้นที่ พิเศษเพื่อการ ท่องเที่ยวอย่าง ยั่งยืน (องค์การ มหาชน)	กรม	
ปัจจัยพื้นฐาน/ การสนับสนุนการ พัฒนาเศรษฐกิจ	ข้อมูลสารสนเทศเพื่อ การท่องเที่ยว	รายชื่อชุมชนที่มีศักยภาพ เชื่อมตลาดชุมชน ที่ อพท. ลงไปดำเนินการ	0009	ข้อมูลรายละเอียดของ ชุมชนที่มีศักยภาพการ เชื่อมตลาด โปรแกรม การท่องเที่ยวและผล การทดสอบตลาด	Tier 1	องค์การบริหาร การพัฒนาพื้นที่ พิเศษเพื่อการ ท่องเที่ยวอย่าง ยั่งยืน (องค์การ มหาชน)	กรม	
ปัจจัยพื้นฐาน/ การสนับสนุนการ พัฒนาเศรษฐกิจ	ข้อมูลสารสนเทศเพื่อ การท่องเที่ยว	เอกสารแนะนำการ ท่องเที่ยวของชุมชน ท่องเที่ยว	0010	เอกสารแนะนำการ ท่องเที่ยวของชุมชน ท่องเที่ยว ชุมชนบ้าน น้ำเชี่ยว	Tier 1	องค์การบริหาร การพัฒนาพื้นที่ พิเศษเพื่อการ ท่องเที่ยวอย่าง ยั่งยืน (องค์การ มหาชน)	กรม	
ปัจจัยพื้นฐาน/ การสนับสนุนการ พัฒนาเศรษฐกิจ	ข้อมูลสารสนเทศเพื่อ การท่องเที่ยว	รายการที่พัก	0011	รายชื่อที่พัก จำนวน ห้องพักและรายละเอียด การเดินทาง	Tier 1	องค์การบริหาร การพัฒนาพื้นที่ พิเศษเพื่อการ ท่องเที่ยวอย่าง ยั่งยืน (องค์การ มหาชน)	กรม	

ตาราง 15 บัญชีสถิติทางการ “เศรษฐกิจจังหวัดตราด” (ต่อ)

ห่วงโซ่คุณค่า (VC)	ปัจจัยแห่งความสำเร็จ (CSF)	ตัวชี้วัด	OS ID	รายการสถิติทางการ	สถานะความพร้อมเผยแพร่ (Tier)	หน่วยงานเจ้าของข้อมูล	ระดับหน่วยงานเจ้าของข้อมูล	หมายเหตุ
ปัจจัยพื้นฐาน/ การสนับสนุนการ พัฒนาเศรษฐกิจ	ข้อมูลสารสนเทศเพื่อ การท่องเที่ยว	รายการแหล่งท่องเที่ยว	0012	แหล่งท่องเที่ยวต่าง ๆ	Tier 1	องค์การบริหาร การพัฒนาพื้นที่ พิเศษเพื่อการ ท่องเที่ยวอย่าง ยั่งยืน (องค์การ มหาชน)	กรม	
ปัจจัยพื้นฐาน/ การสนับสนุนการ พัฒนาเศรษฐกิจ	ข้อมูลสารสนเทศเพื่อ การท่องเที่ยว	รายการร้านค้าของฝาก	0013	ร้านค้าของฝาก ของที่ ระลึก เวลาทำการ การ เดินทางและข้อมูลการ ติดต่อ	Tier 1	องค์การบริหาร การพัฒนาพื้นที่ พิเศษเพื่อการ ท่องเที่ยวอย่าง ยั่งยืน (องค์การ มหาชน)	กรม	
ปัจจัยพื้นฐาน/ การสนับสนุนการ พัฒนาเศรษฐกิจ	ข้อมูลสารสนเทศเพื่อ การท่องเที่ยว	รายการร้านอาหาร	0014	ร้านอาหารตามชื่อ สถานที่แหล่งท่องเที่ยว เวลาทำการ การเดินทาง และข้อมูลการติดต่อ	Tier 1	องค์การบริหาร การพัฒนาพื้นที่ พิเศษเพื่อการ ท่องเที่ยวอย่าง ยั่งยืน (องค์การ มหาชน)	กรม	
ปัจจัยพื้นฐาน/ การสนับสนุนการ พัฒนาเศรษฐกิจ	ข้อมูลสารสนเทศเพื่อ การท่องเที่ยว	รายการแหล่งท่องเที่ยว เชิงเกษตร	0015	แหล่งท่องเที่ยวเชิง เกษตร	Tier 1	องค์การบริหาร การพัฒนาพื้นที่ พิเศษเพื่อการ ท่องเที่ยวอย่าง ยั่งยืน (องค์การ มหาชน)	กรม	

ตาราง 15 บัญชีสถิติทางการ “เศรษฐกิจจังหวัดตราด” (ต่อ)

ห่วงโซ่คุณค่า (VC)	ปัจจัยแห่งความสำเร็จ (CSF)	ตัวชี้วัด	OS ID	รายการสถิติทางการ	สถานะความพร้อมเผยแพร่ (Tier)	หน่วยงานเจ้าของข้อมูล	ระดับหน่วยงานเจ้าของข้อมูล	หมายเหตุ
ปัจจัยพื้นฐาน/ การสนับสนุนการ พัฒนาเศรษฐกิจ	ข้อมูลสารสนเทศเพื่อ การท่องเที่ยว	ปริมาณฝนเชิงพื้นที่	0016	ปริมาณฝนรายพื้นที่ รายเดือน	Tier 1	สถาบัน สารสนเทศ ทรัพยากรน้ำ (องค์การ มหาชน)	กรม	
ปัจจัยพื้นฐาน/ การสนับสนุนการ พัฒนาเศรษฐกิจ	ข้อมูลสารสนเทศเพื่อ การท่องเที่ยว	ปริมาณฝนคาดการณ์	0017	ปริมาณฝนคาดการณ์ รายเดือน 6 เดือน ล่วงหน้า	Tier 1	สถาบัน สารสนเทศ ทรัพยากรน้ำ (องค์การ มหาชน)	กรม	
ปัจจัยพื้นฐาน/ การสนับสนุนการ พัฒนาเศรษฐกิจ	ข้อมูลสารสนเทศเพื่อ การท่องเที่ยว	จำนวนวันที่ฝนทิ้งช่วงใน ฤดูฝน	0018	จำนวนวันที่ฝนทิ้งช่วง ในฤดูฝน (DSL) รายปี	Tier 1	สถาบัน สารสนเทศ ทรัพยากรน้ำ (องค์การ มหาชน)	กรม	
ปัจจัยพื้นฐาน/ การสนับสนุนการ พัฒนาเศรษฐกิจ	ข้อมูลสารสนเทศเพื่อ การท่องเที่ยว	จำนวนวันที่ฝนตกหนัก (R35mm)	0019	จำนวนวันที่ฝนตกหนัก (R35mm) ในแต่ละปี	Tier 1	สถาบัน สารสนเทศ ทรัพยากรน้ำ (องค์การ มหาชน)	กรม	
ปัจจัยพื้นฐาน/ การสนับสนุนการ พัฒนาเศรษฐกิจ	แผนการท่องเที่ยว/ แผนส่งเสริมการท่องเที่ยว	ปฏิทินการท่องเที่ยว	0001	ปฏิทินการท่องเที่ยว รายเดือน	Tier 1	สำนักงานการ ท่องเที่ยวและ กีฬาจังหวัด ตราด	กรม	

ตาราง 15 บัญชีสถิติทางการ “เศรษฐกิจจังหวัดตราด” (ต่อ)

หัวข้อคุณค่า (VC)	ปัจจัยแห่งความสำเร็จ (CSF)	ตัวชี้วัด	OS ID	รายการสถิติทางการ	สถานะความพร้อมเผยแพร่ (Tier)	หน่วยงานเจ้าของข้อมูล	ระดับหน่วยงานเจ้าของข้อมูล	หมายเหตุ
ปัจจัยพื้นฐาน/ การสนับสนุนการ พัฒนาเศรษฐกิจ	โครงสร้างพื้นฐานและ สิ่งอำนวยความสะดวก	จำนวนด้านการค้าหรือ จุดผ่อนปรนบริเวณแนว พรมแดน	0139	ด้านการค้าหรือจุด ผ่อนปรนบริเวณแนว พรมแดน	Tier 1	ด้านศุลกากร คลองใหญ่	กรม	
ปัจจัยพื้นฐาน/ การสนับสนุนการ พัฒนาเศรษฐกิจ	โครงสร้างพื้นฐานและ สิ่งอำนวยความสะดวก	การพัฒนาโครงสร้าง พื้นฐานโดยเฉพาะเส้นทาง ถนนภายในและระหว่าง จังหวัดรวมทั้งป้ายบอก ทาง	0029	การพัฒนาโครงสร้าง พื้นฐานโดยเฉพาะ เส้นทางถนนภายในและ ระหว่างจังหวัดรวมทั้ง ป้ายบอกทางจังหวัด	Tier 1	สำนักงาน จังหวัดตราด	จังหวัด	
ปัจจัยพื้นฐาน/ การสนับสนุนการ พัฒนาเศรษฐกิจ	โครงสร้างพื้นฐานและ สิ่งอำนวยความสะดวก	การพัฒนาโครงสร้าง พื้นฐานโดยเฉพาะเส้นทาง ถนนภายในและระหว่าง จังหวัดรวมทั้งป้ายบอก ทาง	0030	งบประมาณที่ใช้ในการ พัฒนาและปรับปรุง ระบบสาธารณูปโภค และโครงสร้างพื้นฐานทั้ง ที่ซ่อมแซม ปรับปรุง และสร้างใหม่จังหวัด ตราด	Tier 1	สำนักงาน จังหวัดตราด	จังหวัด	
ปัจจัยพื้นฐาน/ การสนับสนุนการ พัฒนาเศรษฐกิจ	โครงสร้างพื้นฐานและ สิ่งอำนวยความสะดวก	ปริมาณขยะมูลฝอย	0031	ปริมาณขยะมูลฝอย	Tier 1	สำนักงาน ส่งเสริมการ ปกครองท้องถิ่น จังหวัดตราด	จังหวัด	
ปัจจัยพื้นฐาน/ การสนับสนุนการ พัฒนาเศรษฐกิจ	โครงการ/งบประมาณ ที่สนับสนุนการท่องเที่ยว	รายการจัดสรร งบประมาณตามหมวด รายจ่าย	0004	รายงานงบประมาณ จัดสรรระดับจังหวัด	Tier 1	สำนัก งบประมาณ	กรม	

ตาราง 15 บัญชีสถิติทางการ “เศรษฐกิจจังหวัดตราด” (ต่อ)

หัวข้อคุณค่า (VC)	ปัจจัยแห่งความสำเร็จ (CSF)	ตัวชี้วัด	OS ID	รายการสถิติทางการ	สถานะความพร้อมเผยแพร่ (Tier)	หน่วยงานเจ้าของข้อมูล	ระดับหน่วยงานเจ้าของข้อมูล	หมายเหตุ
ปัจจัยพื้นฐาน/ การสนับสนุนการ พัฒนาเศรษฐกิจ	โครงการ/งบประมาณ ที่สนับสนุนการท่องเที่ยว	รายงานประเมินผล โครงการลงทุนภาครัฐ ของหน่วยงานการไฟฟ้า ส่วนภูมิภาค	0005	โครงการก่อสร้างระบบ จำหน่ายด้วยสายเคเบิล ใต้น้ำไปยังเกาะต่างๆ (เกาะกูด เกาะหมาก)	Tier 1	สำนักงาน บริหารหนี้ สาธารณะ	กรม	
การบริหารจัดการ เพื่อรองรับการ พัฒนาเศรษฐกิจ	ขีดความสามารถในการ รองรับนักท่องเที่ยว (Carrying Capacity)	การฟั่นักของ นักท่องเที่ยวที่เข้ามาพักใน จังหวัด	0023	ระยะเวลาในการฟั่นัก ของนักท่องเที่ยวที่เข้า มาพักในจังหวัดตราด	Tier 1	สำนักงานสถิติ แห่งชาติ (กลุ่ม คลังข้อมูลสถิติ)	กรม	
การบริหารจัดการ เพื่อรองรับการ พัฒนาเศรษฐกิจ	การสร้างเชื่อมั่นด้าน ความปลอดภัยในชีวิตและ ทรัพย์สิน	สถิติคดีอาญา	0020	คดีอาญาที่น่าสนใจ แยกตามประเภท ความผิด	Tier 1	สถานี ตำรวจภูธร จังหวัดตราด	จังหวัด	
การบริหารจัดการ เพื่อรองรับการ พัฒนาเศรษฐกิจ	การสร้างเชื่อมั่นด้าน ความปลอดภัยในชีวิตและ ทรัพย์สิน	อุบัติเหตุการจราจรทางบก	0021	อุบัติเหตุการจราจร ทางบกและความเสียหาย ที่เกิดขึ้น	Tier 1	สถานี ตำรวจภูธร จังหวัดตราด	จังหวัด	
การบริหารจัดการ เพื่อรองรับการ พัฒนาเศรษฐกิจ	การสร้างเชื่อมั่นด้าน ความปลอดภัยในชีวิตและ ทรัพย์สิน	ตำรวจ/Life guard ต่อ นักท่องเที่ยว	0024	ตำรวจ/Life guard ต่อนักท่องเที่ยว และ เจ้าหน้าที่ช่วยเหลือ ตำรวจท่องเที่ยว	Tier 1	สำนักงานการ ท่องเที่ยวและ กีฬาจังหวัด ตราด	จังหวัด	
การบริหารจัดการ เพื่อรองรับการ พัฒนาเศรษฐกิจ	การสร้างเชื่อมั่นด้าน ความปลอดภัยในชีวิตและ ทรัพย์สิน	เจ้าหน้าที่ช่วยเหลือนักท่องเที่ยวประจำศูนย์ ประสานงานช่วยเหลือ นักท่องเที่ยวจังหวัดตราด	0025	เจ้าหน้าที่ช่วยเหลือนักท่องเที่ยวประจำศูนย์ ประสานงานช่วยเหลือ นักท่องเที่ยวในจังหวัด ตราด	Tier 1	สำนักงานการ ท่องเที่ยวและ กีฬาจังหวัด ตราด	จังหวัด	

ตาราง 15 บัญชีสถิติทางการ “เศรษฐกิจจังหวัดตราด” (ต่อ)

หัวข้อคุณค่า (VC)	ปัจจัยแห่งความสำเร็จ (CSF)	ตัวชี้วัด	OS ID	รายการสถิติทางการ	สถานะความพร้อมเผยแพร่ (Tier)	หน่วยงานเจ้าของข้อมูล	ระดับหน่วยงานเจ้าของข้อมูล	หมายเหตุ
การบริหารจัดการเพื่อรองรับการพัฒนาเศรษฐกิจ	การสร้างการมีส่วนร่วมของชุมชน	Code of conduct	0026	แนวปฏิบัติสำหรับผู้เกี่ยวข้องในการพัฒนาและส่งเสริมการท่องเที่ยวโดยชุมชน	Tier 1	องค์การบริหารการพัฒนาพื้นที่พิเศษเพื่อการท่องเที่ยวอย่างยั่งยืน (องค์การมหาชน)	กรม	
การบริหารจัดการเพื่อรองรับการพัฒนาเศรษฐกิจ	จำนวนนักท่องเที่ยว	นักท่องเที่ยว	0022	จำนวนนักท่องเที่ยว	Tier 1	สำนักงานการท่องเที่ยวและกีฬาจังหวัดตราด	จังหวัด	
การบริหารจัดการเพื่อรองรับการพัฒนาเศรษฐกิจ	ความพร้อมของแรงงาน	จำนวนแรงงานที่ได้รับการพัฒนาฝีมือและได้รับการรับรองว่ามีความรู้ความสามารถด้านการค้าการลงทุน	0140	แรงงานที่ได้รับการพัฒนากระดับฝีมือแรงงานตามความต้องการของผู้ประกอบการ	Tier 1	สถาบันพัฒนาฝีมือแรงงาน 33 ตราด	จังหวัด	
การบริหารจัดการเพื่อรองรับการพัฒนาเศรษฐกิจ	ความพร้อมของแรงงาน	จำนวนแรงงานต่างด้าวที่ได้รับใบอนุญาตทำงาน	0141	แรงงานต่างด้าวที่ได้รับใบอนุญาตทำงาน	Tier 1	สำนักงานจัดหางานจังหวัดตราด	จังหวัด	
การบริหารจัดการเพื่อรองรับการพัฒนาเศรษฐกิจ	เงินลงทุน	จำนวนเงินลงทุนที่ผู้ประกอบการได้รับการสนับสนุนจากแหล่งทุน	0142	เงินลงทุนที่ผู้ประกอบการได้รับการสนับสนุนจากแหล่งทุน (BOI,SME)	Tier 1	สำนักงานอุตสาหกรรมจังหวัดตราด	จังหวัด	

ตาราง 15 บัญชีสถิติทางการ “เศรษฐกิจจังหวัดตราด” (ต่อ)

หัวข้อคุณค่า (VC)	ปัจจัยแห่งความสำเร็จ (CSF)	ตัวชี้วัด	OS ID	รายการสถิติทางการ	สถานะความพร้อมเผยแพร่ (Tier)	หน่วยงานเจ้าของข้อมูล	ระดับหน่วยงานเจ้าของข้อมูล	หมายเหตุ
ขีดความสามารถ/ การเพิ่มศักยภาพผู้ประกอบการ	จำนวนคนทำงานในที่พักแรม	จำนวนคนทำงานในที่พักแรม	0027	จำนวนคนทำงานในที่พักแรม	Tier 1	สำนักงานสถิติแห่งชาติ	กรม	
ขีดความสามารถ/ การเพิ่มศักยภาพผู้ประกอบการ	ศักยภาพของมัคคุเทศก์และบุคลากรด้านการท่องเที่ยว	อาสาสมัครเพื่อการท่องเที่ยวที่ได้รับการฝึกอบรม	0028	อาสาสมัครเพื่อการท่องเที่ยวที่ได้รับการฝึกอบรมจังหวัดตราด	Tier 1	สำนักงานการท่องเที่ยวและกีฬาจังหวัดตราด	จังหวัด	
ขีดความสามารถ/ การเพิ่มศักยภาพผู้ประกอบการ	การพัฒนาและปรับปรุงระบบสาธารณูปโภค	รถโดยสารประจำทางและเส้นทางการเดินรถ	0032	การบริการรถประจำทางสาธารณะตามเส้นทางการเดินรถต่าง ๆ ทั้งภายในจังหวัดและภายนอกจังหวัดตราด	Tier 1	สำนักงานขนส่งจังหวัดตราด	จังหวัด	
ขีดความสามารถ/ การเพิ่มศักยภาพผู้ประกอบการ	การพัฒนาและปรับปรุงระบบสาธารณูปโภค	เส้นทางรถโดยสารสาธารณะ	0033	จำนวนรถโดยสารในจังหวัดตราด /รถประจำทาง/ไม่ประจำทาง/ รถยนต์ส่วนบุคคล	Tier 1	สำนักงานขนส่งจังหวัดตราด	จังหวัด	
ขีดความสามารถ/ การเพิ่มศักยภาพผู้ประกอบการ	การพัฒนาและปรับปรุงระบบสาธารณูปโภค	อัตราการเข้าถึงไฟฟ้า	0034	ครัวเรือนที่มีไฟฟ้าใช้	Tier 1	สำนักงานสถิติแห่งชาติ	กรม	
ขีดความสามารถ/ การเพิ่มศักยภาพผู้ประกอบการ	การพัฒนาและปรับปรุงระบบสาธารณูปโภค	อัตราการเข้าถึงน้ำประปา	0035	ครัวเรือนที่เข้าถึงประปา	Tier 1	สำนักงานสถิติแห่งชาติ	กรม	

ตาราง 15 บัญชีสถิติทางการ “เศรษฐกิจจังหวัดตราด” (ต่อ)

ห่วงโซ่คุณค่า (VC)	ปัจจัยแห่งความสำเร็จ (CSF)	ตัวชี้วัด	OS ID	รายการสถิติทางการ	สถานะความพร้อมเผยแพร่ (Tier)	หน่วยงานเจ้าของข้อมูล	ระดับหน่วยงานเจ้าของข้อมูล	หมายเหตุ
ขีดความสามารถ/ การเพิ่มศักยภาพผู้ประกอบการ	การพัฒนา และปรับปรุงระบบสาธารณสุขปโภค	เส้นทางท่องเที่ยว ห้องน้ำ โบว์แดงที่มีคุณภาพ ได้มาตรฐาน สะอาด ปลอดภัย และถูกสุขอนามัย	0036	ห้องน้ำโบว์แดงที่มีคุณภาพ ได้มาตรฐาน สะอาด ปลอดภัย และถูกสุขอนามัย	Tier 1	กรมการท่องเที่ยว	กรม	
ขีดความสามารถ/ การเพิ่มศักยภาพผู้ประกอบการ	การพัฒนาธุรกิจบริการการท่องเที่ยว	โรงแรมหรือสถานที่ท่องเที่ยวที่ได้รับการรับรองมาตรฐาน	0037	โรงแรม/รีสอร์ต/เกสเฮาส์/Home stay ในจังหวัดตราดที่ได้รับการรับรองมาตรฐาน	Tier 1	สำนักงานการท่องเที่ยวและกีฬาจังหวัดตราด	จังหวัด	
ขีดความสามารถ/ การเพิ่มศักยภาพผู้ประกอบการ	การพัฒนาธุรกิจบริการการท่องเที่ยว	ที่พักที่ได้รับการรับรองมาตรฐาน	0038	รายชื่อที่พักที่ได้รับการรับรองมาตรฐานในจังหวัด	Tier 1	สำนักงานการท่องเที่ยวและกีฬาจังหวัดตราด	จังหวัด	
ขีดความสามารถ/ การเพิ่มศักยภาพผู้ประกอบการ	พัฒนามาตรฐานธุรกิจบริการที่เกี่ยวข้องกับการท่องเที่ยว อาทิ สปา ดำน้ำ สนามกอล์ฟ ร้านอาหาร	ร้านอาหาร โครงการร้านอาหารวัดฤดีบ ปลอดภัยเลือกใช้สินค้า Q (Q Restaurant)	0039	รายชื่อร้านอาหารที่ใช้วัตถุดิบปลอดภัยเลือกใช้สินค้า Q (Q Restaurant)	Tier 1	สำนักงานเกษตรและสหกรณ์จังหวัดตราด	จังหวัด	
ขีดความสามารถ/ การเพิ่มศักยภาพผู้ประกอบการ	พัฒนามาตรฐานธุรกิจบริการที่เกี่ยวข้องกับการท่องเที่ยว อาทิ สปา ดำน้ำ สนามกอล์ฟ ร้านอาหาร	รายชื่อผู้ประกอบการร้านอาหาร	0040	ทะเบียนรายชื่อร้านอาหารในจังหวัดที่ขึ้นบัญชีอยู่ในทะเบียนของสำนักงานสาธารณสุขจังหวัด	Tier 1	สำนักงานสาธารณสุขจังหวัดตราด	จังหวัด	

ตาราง 15 บัญชีสถิติทางการ “เศรษฐกิจจังหวัดตราด” (ต่อ)

หัวข้อคุณค่า (VC)	ปัจจัยแห่งความสำเร็จ (CSF)	ตัวชี้วัด	OS ID	รายการสถิติทางการ	สถานะความพร้อมเผยแพร่ (Tier)	หน่วยงานเจ้าของข้อมูล	ระดับหน่วยงานเจ้าของข้อมูล	หมายเหตุ
ขีดความสามารถ/ การเพิ่มศักยภาพผู้ประกอบการ	พัฒนามาตรฐานธุรกิจบริการที่เกี่ยวข้องกับการท่องเที่ยว อาทิ สปา ดำน้ำ สนามกอล์ฟ ร้านอาหาร	ผู้ประกอบการธุรกิจนำเที่ยวและมัคคุเทศก์ที่ได้รับการรับรองมาตรฐานการท่องเที่ยว ประจำปี	0041	ผู้ประกอบการธุรกิจนำเที่ยวและมัคคุเทศก์ที่ได้รับการรับรองมาตรฐานการท่องเที่ยวจังหวัดตราด	Tier 1	กรมการท่องเที่ยว	กรม	
ขีดความสามารถ/ การเพิ่มศักยภาพผู้ประกอบการ	ยกระดับคุณภาพสิ่งอำนวยความสะดวกในสถานที่ท่องเที่ยว	สถานบริการสาธารณสุข	0044	จำนวนสถานบริการสาธารณสุข	Tier 1	สำนักงานสาธารณสุขจังหวัดตราด	จังหวัด	
ขีดความสามารถ/ การเพิ่มศักยภาพผู้ประกอบการ	แหล่งท่องเที่ยวที่ได้รับการอนุรักษ์/ฟื้นฟู/ปรับปรุง/บูรณะ	แหล่งท่องเที่ยวที่ได้รับการอนุรักษ์/ฟื้นฟู/ปรับปรุง/บูรณะ	0043	แหล่งท่องเที่ยวของจังหวัดที่ได้รับการอนุรักษ์/ฟื้นฟู/ปรับปรุง/บูรณะ	Tier 1	สำนักงานการท่องเที่ยวและกีฬาจังหวัดตราด	จังหวัด	
การส่งเสริมการตลาด/ รายได้และการประชาสัมพันธ์	ประชาสัมพันธ์สร้างภาพลักษณ์	สื่อที่ใช้ในการประชาสัมพันธ์การท่องเที่ยวและการตลาด	0045	สื่อและจำนวนครั้งที่ใช้ในการประชาสัมพันธ์การท่องเที่ยวและการตลาด	Tier 1	สำนักงานการท่องเที่ยวและกีฬาจังหวัดตราด	จังหวัด	
การส่งเสริมการตลาด/ รายได้และการประชาสัมพันธ์	มาตรฐานสินค้าของฝากและของที่ระลึก	การจำหน่ายผลิตภัณฑ์ OTOP	0042	รายได้จากการจำหน่ายผลิตภัณฑ์ OTOP	Tier 1	สำนักงานพัฒนาชุมชนจังหวัดตราด	จังหวัด	

ตาราง 15 บัญชีสถิติทางการ “เศรษฐกิจจังหวัดตราด” (ต่อ)

หัวข้อคุณค่า (VC)	ปัจจัยแห่งความสำเร็จ (CSF)	ตัวชี้วัด	OS ID	รายการสถิติทางการ	สถานะความพร้อมเผยแพร่ (Tier)	หน่วยงานเจ้าของข้อมูล	ระดับหน่วยงานเจ้าของข้อมูล	หมายเหตุ
การส่งเสริมการตลาด/ รายได้และการประชาสัมพันธ์	รายได้	รายได้	0046	รายได้จากการท่องเที่ยวจังหวัดตราด	Tier 1	สำนักงานการท่องเที่ยวและกีฬาจังหวัดตราด	จังหวัด	
การส่งเสริมการตลาด/ รายได้และการประชาสัมพันธ์	รายได้	รายได้ชุมชนของ อพท.	0047	รายได้ชุมชนจากการท่องเที่ยวและการขายสินค้าและผลิตภัณฑ์	Tier 1	องค์การบริหารการพัฒนาพื้นที่พิเศษเพื่อการท่องเที่ยวอย่างยั่งยืน (องค์การมหาชน)	กรม	
การส่งเสริมการตลาด/ รายได้และการประชาสัมพันธ์	การขยายตัวของผลิตภัณฑ์มวลรวม	มูลค่าการค้าขายแดนของจังหวัดเพิ่มขึ้น	0143	การนำเข้าการค้าขายแดนในปีปัจจุบันและปีที่ผ่านมา	Tier 1	ด้านศุลกากร คลองใหญ่	กรม	
การส่งเสริมการตลาด/ รายได้และการประชาสัมพันธ์	การขยายตัวของผลิตภัณฑ์มวลรวม	มูลค่าการค้าขายแดนของจังหวัดเพิ่มขึ้น	0144	การส่งออกการค้าขายแดนในปีปัจจุบันและปีที่ผ่านมา	Tier 1	ด้านศุลกากร คลองใหญ่	กรม	
การส่งเสริมการตลาด/ รายได้และการประชาสัมพันธ์	การขยายตัวของผลิตภัณฑ์มวลรวม	จำนวนข้อมูลการค้าและการส่งออกที่มีของจังหวัดตราด	0145	ข้อมูลการค้าและการส่งออกที่มีของจังหวัด	Tier 1	สำนักงานพาณิชย์จังหวัดตราด	จังหวัด	

ตาราง 15 บัญชีสถิติทางการ “เศรษฐกิจจังหวัดตราด” (ต่อ)

ห่วงโซ่คุณค่า (VC)	ปัจจัยแห่งความสำเร็จ (CSF)	ตัวชี้วัด	OS ID	รายการสถิติทางการ	สถานะความพร้อมเผยแพร่ (Tier)	หน่วยงานเจ้าของข้อมูล	ระดับหน่วยงานเจ้าของข้อมูล	หมายเหตุ
การส่งเสริมการตลาด/ รายได้และการประชาสัมพันธ์	การขยายตัวของผลิตภัณฑ์มวลรวม	มูลค่าการค้า (นำเข้า-ส่งออก) การลงทุนระหว่างจังหวัดตราดกับประเทศเพื่อนบ้าน	0146	การค้า (ส่งออก-นำเข้า) การลงทุนกับประเทศเพื่อนบ้าน	Tier 1	ด้านศุลกากร คลองใหญ่	กรม	

3.1.4 บัญชีสถิติทางการที่สอดคล้องตามประเด็นการพัฒนานที่ 4 พัฒนาคุณภาพชีวิตของประชาชน เสริมสร้างความมั่นคง ชุมชนเข้มแข็ง ตามหลักปรัชญาเศรษฐกิจพอเพียง

วัตถุประสงค์

ประชาชนมีคุณภาพชีวิตที่ดี มีสังคมสวัสดิการสามารถเข้าถึงบริการภาครัฐได้อย่างทั่วถึง เท่าเทียม เป็นสังคมแห่งการเรียนรู้ ปลอดภัย สร้างงานสร้างอาชีพได้อย่างมั่นคง พึ่งพาตนเองได้อย่างยั่งยืน

ตัวชี้วัด

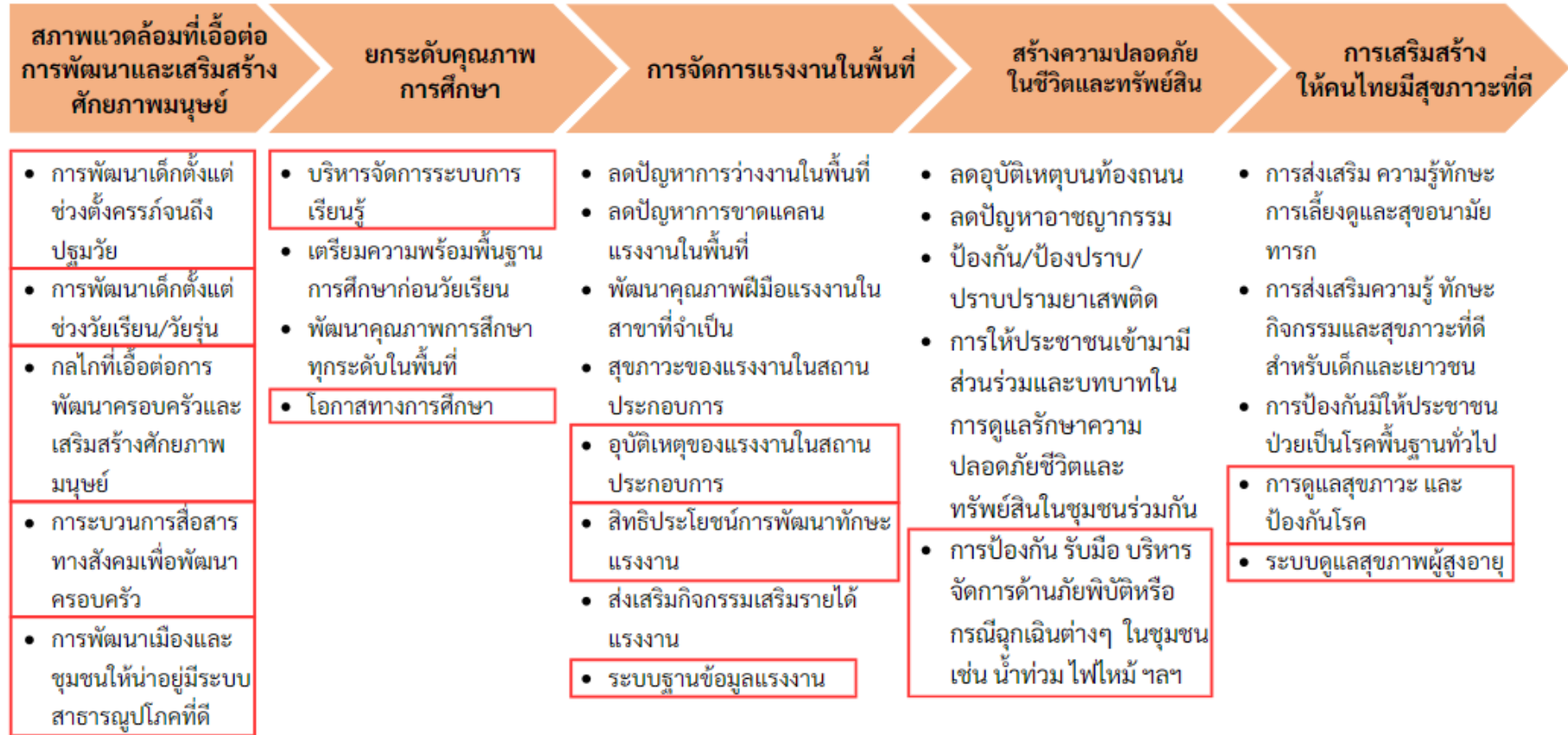
- 1) อัตราการว่างงานลดลง (ร้อยละ 1 ต่อปี)
- 2) จำนวนคดีอาชญากรรมลดลงต่อประชากรแสนคน ลดลง (ร้อยละ 1 ต่อปี)
- 3) อัตราการคลอดมีชีพของผู้หญิงอายุ 15-19 ปี ต่อจำนวนหญิงอายุ 15-19 ปี พันคน ลดลง (ร้อยละ 2 ต่อปี)
- 4) อัตราการเข้าเรียนของผู้เรียนแต่ละระดับการศึกษาต่อประชากรกลุ่มอายุ (ก่อนประถมศึกษา ร้อยละ 100 ต่อปี, มัธยมศึกษาตอนต้นร้อยละ 100 ต่อปี, มัธยมศึกษาตอนปลาย ร้อยละ 78 ต่อปี)

ในการขับเคลื่อนประเด็นการพัฒนานที่ 4 พัฒนาคุณภาพชีวิตของประชาชนเสริมสร้างความมั่นคง ชุมชนเข้มแข็ง ตามหลักปรัชญาเศรษฐกิจพอเพียง ได้มีการวิเคราะห์สถานการณ์ แนวโน้มการพัฒนาจังหวัดตราด ซึ่งจำเป็นต้องมีบัญชีสถิติทางการที่ตอบประเด็นการพัฒนาดังกล่าว โดยการได้มาซึ่งบัญชีสถิติทางการจะเริ่มจากการวิเคราะห์ห่วงโซ่คุณค่าของประเทศไทย 140 เป้าหมายแผนแม่บทย่อย ภายใต้แผนแม่บทภายใต้ยุทธศาสตร์ชาติ (23 ประเด็น) ที่สอดคล้องกับประเด็นการพัฒนานที่ 4 ของแผนพัฒนาจังหวัดตราด คือ ประเด็น 11 การพัฒนาศักยภาพคนตลอดช่วงชีวิต ประกอบด้วย

- แผนแม่บทย่อย 11.2 การพัฒนาเขตเศรษฐกิจพิเศษชายแดน
เป้าหมาย 110201 เด็กเกิดอย่างมีคุณภาพ มีการพัฒนาการสมวัย สามารถเข้าถึงบริการที่มีคุณภาพมากขึ้น
- แผนแม่บทย่อย 11.4 การพัฒนาและยกระดับศักยภาพวัยแรงงาน
เป้าหมาย 110401 แรงงานมีศักยภาพในการเพิ่มผลผลิต มีทักษะ อาชีพสูง ตระหนักใน ความสำคัญที่จะพัฒนาตนเองให้เต็มศักยภาพ สามารถปรับตัวและ เรียนรู้สิ่งใหม่ตามพลวัตของโครงสร้างอาชีพ และความต้องการของ ตลาดแรงงานเพิ่มขึ้น

จากนั้นจัดทำห่วงโซ่คุณค่า “การพัฒนาศักยภาพคนตลอดช่วงชีวิต” และสามารถวิเคราะห์ห่วงโซ่คุณค่าที่สอดคล้องกับแผนพัฒนาจังหวัด เรื่อง “พัฒนาคุณภาพชีวิต” ดังภาพ 20 และ บัญชีสถิติทางการ คือ “พัฒนาคุณภาพชีวิต” ดังตาราง 16

ห่วงโซ่คุณค่า “พัฒนาคุณภาพชีวิต”



ภาพ 20 ห่วงโซ่คุณค่า “พัฒนาคุณภาพชีวิต”

ตาราง 16 บัญชีสถิติทางการ “พัฒนาคุณภาพชีวิต”

หัวข้อคุณค่า (VC)	ปัจจัยแห่งความสำเร็จ (CSF)	ตัวชี้วัด	OS ID	รายการสถิติทางการ	สถานะความพร้อมเผยแพร่ (Tier)	หน่วยงานเจ้าของข้อมูล	ระดับหน่วยงานเจ้าของข้อมูล	หมายเหตุ
สภาพแวดล้อมที่เอื้อต่อการพัฒนาและเสริมสร้างศักยภาพมนุษย์	การพัฒนาเด็กตั้งแต่ช่วงตั้งครรภ์จนถึงปฐมวัย	ร้อยละที่เพิ่มขึ้นของดัชนีความก้าวหน้าคน (HAI)	0147	ทารกแรกเกิดที่มีน้ำหนักต่ำกว่าเกณฑ์ (%)	Tier 1	สำนักงานสาธารณสุขจังหวัดตราด	จังหวัด	
สภาพแวดล้อมที่เอื้อต่อการพัฒนาและเสริมสร้างศักยภาพมนุษย์	การพัฒนาเด็กตั้งแต่ช่วงตั้งครรภ์จนถึงปฐมวัย	ร้อยละที่เพิ่มขึ้นของดัชนีความก้าวหน้าคน (HAI)	0148	ค่าเฉลี่ยระดับสติปัญญา (IQ) ของเด็กนักเรียนไทยชั้นประถมศึกษาปีที่ 1 (คะแนน)	Tier 1	สำนักงานเขตพื้นที่การศึกษาประถมศึกษาจังหวัดตราด	จังหวัด	
สภาพแวดล้อมที่เอื้อต่อการพัฒนาและเสริมสร้างศักยภาพมนุษย์	กลไกที่เอื้อต่อการพัฒนาครอบครัวและเสริมสร้างศักยภาพมนุษย์	ร้อยละที่เพิ่มขึ้นของดัชนีความก้าวหน้าคน (HAI)	0149	รายได้เฉลี่ยของครัวเรือนต่อเดือน (บาท)	Tier 1	สำนักงานสถิติแห่งชาติ	กรม	
สภาพแวดล้อมที่เอื้อต่อการพัฒนาและเสริมสร้างศักยภาพมนุษย์	กลไกที่เอื้อต่อการพัฒนาครอบครัวและเสริมสร้างศักยภาพมนุษย์	ร้อยละที่เพิ่มขึ้นของดัชนีความก้าวหน้าคน (HAI)	0150	สัดส่วนประชากรยากจน (%)	Tier 1	สำนักงานพัฒนาการเศรษฐกิจและสังคมแห่งชาติ	กรม	
สภาพแวดล้อมที่เอื้อต่อการพัฒนาและเสริมสร้างศักยภาพมนุษย์	กลไกที่เอื้อต่อการพัฒนาครอบครัวและเสริมสร้างศักยภาพมนุษย์	ร้อยละที่เพิ่มขึ้นของดัชนีความก้าวหน้าคน (HAI)	0151	ร้อยละของครัวเรือนที่มีหนี้สินเพื่อการอุปโภคบริโภค (%)	Tier 1	สำนักงานพัฒนาการเศรษฐกิจและสังคมแห่งชาติ	กรม	

ตาราง 16 บัญชีสถิติทางการ “พัฒนาคุณภาพชีวิต” (ต่อ)

หัวข้อคุณค่า (VC)	ปัจจัยแห่งความสำเร็จ (CSF)	ตัวชี้วัด	OS ID	รายการสถิติทางการ	สถานะความพร้อมเผยแพร่ (Tier)	หน่วยงานเจ้าของข้อมูล	ระดับหน่วยงานเจ้าของข้อมูล	หมายเหตุ
สภาพแวดล้อมที่เอื้อต่อการพัฒนาและเสริมสร้างศักยภาพมนุษย์	กลไกที่เอื้อต่อการพัฒนาครอบครัวและเสริมสร้างศักยภาพมนุษย์	ร้อยละที่เพิ่มขึ้นของดัชนีความก้าวหน้าคน (HAI)	0152	ค่าสัมประสิทธิ์ความไม่เสมอภาคของรายได้หรือค่าสัมประสิทธิ์จีนิ (%)	Tier 1	สำนักงานพัฒนาการเศรษฐกิจและสังคมแห่งชาติ	กรม	
สภาพแวดล้อมที่เอื้อต่อการพัฒนาและเสริมสร้างศักยภาพมนุษย์	กระบวนการสื่อสารทางสังคมเพื่อพัฒนาครอบครัว	ร้อยละที่เพิ่มขึ้นของดัชนีความก้าวหน้าคน (HAI)	0153	ประชากรที่มีโทรศัพท์มือถือ (%)	Tier 1	สำนักงานสถิติแห่งชาติ	กรม	
สภาพแวดล้อมที่เอื้อต่อการพัฒนาและเสริมสร้างศักยภาพมนุษย์	กระบวนการสื่อสารทางสังคมเพื่อพัฒนาครอบครัว	ร้อยละที่เพิ่มขึ้นของดัชนีความก้าวหน้าคน (HAI)	0154	ประชากรที่เข้าถึงอินเทอร์เน็ต (%)	Tier 1	สำนักงานสถิติแห่งชาติ	กรม	
สภาพแวดล้อมที่เอื้อต่อการพัฒนาและเสริมสร้างศักยภาพมนุษย์	การพัฒนาเมืองและชุมชนให้น่าอยู่ มีระบบสาธารณูปโภคที่ดี	ร้อยละของอุบัติเหตุทางถนนที่ลดลง	0155	ร้อยละของครัวเรือนที่มีบ้านและที่ดินเป็นของตนเอง (%)	Tier 1	สำนักงานสถิติแห่งชาติ	กรม	
สภาพแวดล้อมที่เอื้อต่อการพัฒนาและเสริมสร้างศักยภาพมนุษย์	การพัฒนาเมืองและชุมชนให้น่าอยู่ มีระบบสาธารณูปโภคที่ดี	การรณรงค์ป้องกันอุบัติเหตุ ทางถนน	0156	ประชากรที่ใช้สิทธิลงประชามติร่างรัฐธรรมนูญ ปี 2559 (%)	Tier 1	สำนักงานคณะกรรมการการเลือกตั้งประจำจังหวัดตราด	จังหวัด	

ตาราง 16 บัญชีสถิติทางการ “พัฒนาคุณภาพชีวิต” (ต่อ)

หัวข้อคุณค่า (VC)	ปัจจัยแห่งความสำเร็จ (CSF)	ตัวชี้วัด	OS ID	รายการสถิติทางการ	สถานะความพร้อมเผยแพร่ (Tier)	หน่วยงานเจ้าของข้อมูล	ระดับหน่วยงานเจ้าของข้อมูล	หมายเหตุ
สภาพแวดล้อมที่เอื้อต่อการพัฒนาและเสริมสร้างศักยภาพมนุษย์	การพัฒนาเมืองและชุมชนให้น่าอยู่ มีระบบสาธารณสุขปลอดภัยที่ดี	ร้อยละของอุบัติเหตุทางถนนที่ลดลง	0157	การเกิดอุบัติเหตุ	Tier 1	ตำรวจภูธรจังหวัดตราด	จังหวัด	
สภาพแวดล้อมที่เอื้อต่อการพัฒนาและเสริมสร้างศักยภาพมนุษย์	การพัฒนาเมืองและชุมชนให้น่าอยู่ มีระบบสาธารณสุขปลอดภัยที่ดี	การรณรงค์ป้องกันอุบัติเหตุ ทางถนน	0158	จุดตรวจช่วงเทศกาล เช่น เทศกาลสงกรานต์/ปีใหม่	Tier 1	สำนักงานป้องกันและบรรเทาสาธารณภัยจังหวัดตราด	จังหวัด	
สภาพแวดล้อมที่เอื้อต่อการพัฒนาและเสริมสร้างศักยภาพมนุษย์	การพัฒนาเมืองและชุมชนให้น่าอยู่ มีระบบสาธารณสุขปลอดภัยที่ดี	ร้อยละของการจับกุมในคดีอาชญากรรมที่เพิ่มขึ้น	0159	คดีอาชญากรรมที่เกิดขึ้น	Tier 1	ตำรวจภูธรจังหวัดตราด	จังหวัด	
สภาพแวดล้อมที่เอื้อต่อการพัฒนาและเสริมสร้างศักยภาพมนุษย์	การพัฒนาเมืองและชุมชนให้น่าอยู่ มีระบบสาธารณสุขปลอดภัยที่ดี	ร้อยละของการจับกุมในคดีอาชญากรรมที่เพิ่มขึ้น	0160	คดีที่จับกุมได้	Tier 1	ตำรวจภูธรจังหวัดตราด	จังหวัด	
ยกระดับคุณภาพการศึกษา	การบริหารจัดการระบบการเรียนรู้	ร้อยละที่เพิ่มขึ้นของดัชนีความก้าวหน้าคน (HAI)	0161	คะแนนเฉลี่ยการทดสอบ O - Net ระดับมัธยมศึกษาตอนปลาย (%)	Tier 1	สำนักงานเขตพื้นที่การศึกษา มัธยมศึกษา จังหวัดจันทบุรี ตราด	จังหวัด	

ตาราง 16 บัญชีสถิติทางการ “พัฒนาคุณภาพชีวิต” (ต่อ)

หัวข้อคุณค่า (VC)	ปัจจัยแห่งความสำเร็จ (CSF)	ตัวชี้วัด	OS ID	รายการสถิติทางการ	สถานะความพร้อมเผยแพร่ (Tier)	หน่วยงานเจ้าของข้อมูล	ระดับหน่วยงานเจ้าของข้อมูล	หมายเหตุ
ยกระดับคุณภาพการศึกษา	โอกาสทางการศึกษา	ร้อยละที่เพิ่มขึ้นของดัชนีความก้าวหน้าคน (HAI)	0162	จำนวนปีการศึกษาเฉลี่ยของประชากรอายุ 15 ปีขึ้นไป (ปี)	Tier 1	สำนักงานเขตพื้นที่การศึกษา มัธยมศึกษา จันทบุรี ตราด	จังหวัด	
การจัดการแรงงานในพื้นที่	อุบัติเหตุของแรงงานในสถานประกอบการ	ร้อยละที่เพิ่มขึ้นของดัชนีความก้าวหน้าคน (HAI)	0163	การประสูติอันตรายหรือเจ็บป่วยเนื่องจากการทำงานต่อลูกจ้าง 1,000 คน	Tier 1	สำนักงานประกันสังคม จังหวัดตราด	จังหวัด	
การจัดการแรงงานในพื้นที่	สิทธิประโยชน์การพัฒนาทักษะแรงงาน	ร้อยละที่เพิ่มขึ้นของดัชนีความก้าวหน้าคน (HAI)	0164	ร้อยละของแรงงานที่มีประกันสังคม (%)	Tier 1	สำนักงานประกันสังคม จังหวัดตราด	จังหวัด	
การจัดการแรงงานในพื้นที่	สิทธิประโยชน์การพัฒนาทักษะแรงงาน	จำนวนผู้ประกันตนตามมาตรา 33 มาตรา 39 และมาตรา 40	0165	ผู้ประกันตนตามมาตรา 33 มาตรา 39 และมาตรา 40	Tier 1	สำนักงานประกันสังคม จังหวัดตราด	จังหวัด	
การจัดการแรงงานในพื้นที่	ระบบฐานข้อมูลแรงงาน	ร้อยละที่เพิ่มขึ้นของดัชนีความก้าวหน้าคน (HAI)	0166	อัตราการว่างงาน (%)	Tier 1	สำนักงานสถิติแห่งชาติ	กรม	
การจัดการแรงงานในพื้นที่	ระบบฐานข้อมูลแรงงาน	ร้อยละที่เพิ่มขึ้นของดัชนีความก้าวหน้าคน (HAI)	0167	อัตราการทำงานต่างระดับ (%)	Tier 1	สำนักงานสถิติแห่งชาติ	กรม	

ตาราง 16 บัญชีสถิติทางการ “พัฒนาคุณภาพชีวิต” (ต่อ)

หัวข้อคุณค่า (VC)	ปัจจัยแห่งความสำเร็จ (CSF)	ตัวชี้วัด	OS ID	รายการสถิติทางการ	สถานะความพร้อมเผยแพร่ (Tier)	หน่วยงานเจ้าของข้อมูล	ระดับหน่วยงานเจ้าของข้อมูล	หมายเหตุ
สร้างความปลอดภัยในชีวิตและทรัพย์สิน	การป้องกัน รับมือ บริหารจัดการด้านภัยพิบัติหรือกรณีฉุกเฉินต่างๆในชุมชน เช่น น้ำท่วม ไฟไหม้ ฯลฯ	ร้อยละที่เพิ่มขึ้นของดัชนีความก้าวหน้าคน (HAI)	0168	ประชากรที่ประสบอุทกภัย	Tier 1	สำนักงานป้องกันและบรรเทาสาธารณภัยจังหวัดตราด	จังหวัด	
สร้างความปลอดภัยในชีวิตและทรัพย์สิน	การป้องกัน รับมือ บริหารจัดการด้านภัยพิบัติหรือกรณีฉุกเฉินต่างๆในชุมชน เช่น น้ำท่วม ไฟไหม้ ฯลฯ	ร้อยละที่เพิ่มขึ้นของดัชนีความก้าวหน้าคน (HAI)	0169	ประชากรที่ประสบภัยแล้ง	Tier 1	สำนักงานป้องกันและบรรเทาสาธารณภัยจังหวัดตราด	จังหวัด	
การเสริมสร้างให้คนไทยมีสุขภาพที่ดี	การดูแลสุขภาพและป้องกันโรค	ร้อยละที่เพิ่มขึ้นของดัชนีความก้าวหน้าคน (HAI)	0170	ประชากรที่พิการ (%)	Tier 1	สำนักงานพัฒนาสังคมและความมั่นคงของมนุษย์จังหวัดตราด	จังหวัด	
การเสริมสร้างให้คนไทยมีสุขภาพที่ดี	การดูแลสุขภาพและป้องกันโรค	ร้อยละที่เพิ่มขึ้นของดัชนีความก้าวหน้าคน (HAI)	0171	ประชากรที่เจ็บป่วยที่เป็นผู้ป่วยใน (%)	Tier 1	สำนักงานสาธารณสุขจังหวัดตราด	จังหวัด	
การเสริมสร้างให้คนไทยมีสุขภาพที่ดี	ระบบดูแลสุขภาพผู้สูงอายุ	จำนวนผู้สูงอายุที่เป็นผู้ป่วยเรื้อรัง ดิตเตียง/ติดบ้าน	0172	ผู้สูงอายุที่เป็นผู้ป่วยเรื้อรัง ดิตเตียง/ติดบ้าน	Tier 1	สำนักงานสาธารณสุขจังหวัดตราด	จังหวัด	

3.1.5 บัญชีสถิติทางการที่สอดคล้องตามประเด็นการพัฒนาที่ 5 ยกระดับบริหารจัดการทรัพยากรธรรมชาติและสิ่งแวดล้อมแบบมีส่วนร่วมอย่างยั่งยืน

วัตถุประสงค์

แหล่งทรัพยากรธรรมชาติและสิ่งแวดล้อมได้รับการพัฒนาบนพื้นฐานการมีส่วนร่วมอย่างสมดุลและยั่งยืน

ตัวชี้วัด

- 1) พื้นที่ป่าเพิ่มขึ้น (ร้อยละ 1)
- 2) จำนวนประชากรที่มีส่วนร่วมด้านสิ่งแวดล้อมเพิ่มขึ้น (2,000 คนต่อปี)

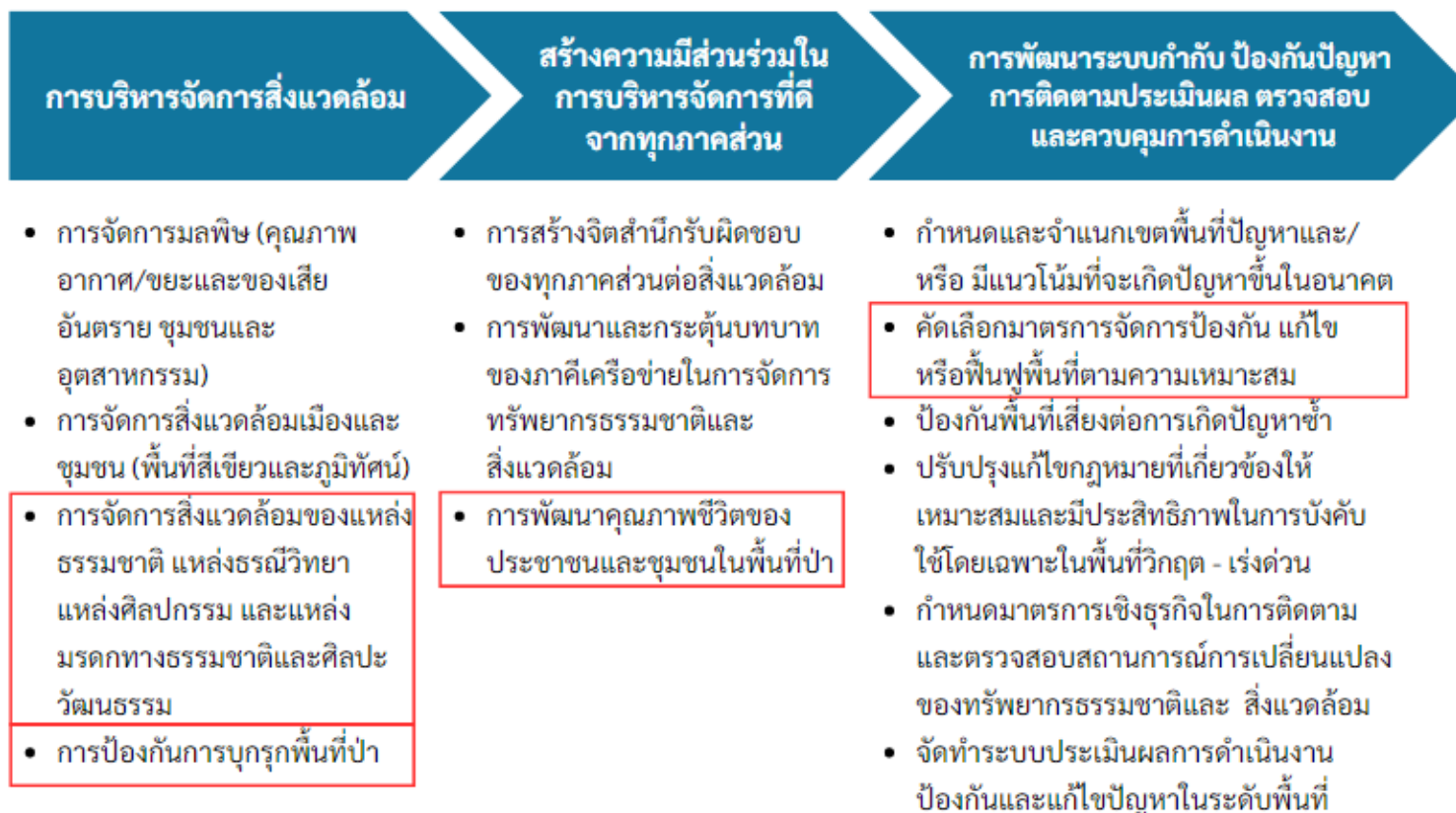
ในการขับเคลื่อนประเด็นการพัฒนาที่ 5 ยกระดับบริหารจัดการทรัพยากรธรรมชาติและสิ่งแวดล้อมแบบมีส่วนร่วมอย่างยั่งยืน ได้มีการวิเคราะห์สถานการณ์ แนวโน้มการพัฒนาจังหวัดตราด ซึ่งจำเป็นต้องมีบัญชีสถิติทางการที่ตอบประเด็นการพัฒนาดังกล่าว โดยการได้มาซึ่งบัญชีสถิติทางการจะเริ่มจากการวิเคราะห์ห่วงโซ่คุณค่าของประเทศไทย 140 เป้าหมายแผนแม่บทย่อย ภายใต้แผนแม่บทภายใต้ยุทธศาสตร์ชาติ (23 ประเด็น) ที่สอดคล้องกับประเด็นการพัฒนาที่ 5 ของแผนพัฒนาจังหวัดตราด คือ ประเด็น 18 การเติบโตอย่างยั่งยืน ประกอบด้วย

- แผนแม่บทย่อย 18.1 การสร้างการเติบโตอย่างยั่งยืนบนสังคมเศรษฐกิจสีเขียว
เป้าหมาย 180102 พื้นที่สีเขียวเพิ่มขึ้น

จากนั้นจัดทำห่วงโซ่คุณค่าที่สอดคล้องกับแผนพัฒนาจังหวัดตราด เรื่อง “การสร้างคุณภาพสิ่งแวดล้อมที่ดี” ดังภาพ 21

ในการศึกษาแผนต่าง ๆ ที่เกี่ยวข้องกับห่วงโซ่คุณค่า โดยศึกษายุทธศาสตร์ กลยุทธ์ แนวทางการพัฒนา ตลอดจนตัวชี้วัดภายใต้แผนระดับ 3 เช่น แผนปฏิบัติการกระทรวงมหาดไทย (พ.ศ. 2563 – 2565) ที่สอดคล้องกับปัจจัยสู่ความสำเร็จ พร้อมทั้งกำหนดรายการสถิติที่สำคัญและจำเป็น ทำให้ได้บัญชีสถิติทางการตามประเด็นการพัฒนาที่ 5 คือ บัญชีสถิติทางการ “การสร้างคุณภาพสิ่งแวดล้อมที่ดี” ดังตาราง 17

ห่วงโซ่คุณค่า “การสร้างคุณภาพสิ่งแวดล้อมที่ดี”



ภาพ 21 ห่วงโซ่คุณค่า “การสร้างคุณภาพสิ่งแวดล้อมที่ดี”

ตาราง 17 บัญชีสถิติทางการ “การสร้างคุณภาพสิ่งแวดล้อมที่ดี”

ห่วงโซ่คุณค่า (VC)	ปัจจัยแห่งความสำเร็จ (CSF)	ตัวชี้วัด	OS ID	รายการสถิติทางการ	สถานะความพร้อมเผยแพร่ (Tier)	หน่วยงานเจ้าของข้อมูล	ระดับหน่วยงานเจ้าของข้อมูล	หมายเหตุ
การบริหารจัดการสิ่งแวดล้อม	การจัดการสิ่งแวดล้อมของแหล่งธรรมชาติ แหล่งธรณีวิทยา แหล่งศิลปกรรม และแหล่งมรดกทางธรรมชาติและศิลปวัฒนธรรม	พื้นที่ป่าเสื่อมโทรม พื้นที่ป่าสมบูรณ์/ป่าคืนสภาพ พื้นที่พื้นที่ป่าสงวนเสื่อมโทรม	0173	พื้นที่ป่าเสื่อมโทรม	Tier 1	ศูนย์ป่าไม้จังหวัดตราด	จังหวัด	
การบริหารจัดการสิ่งแวดล้อม	การจัดการสิ่งแวดล้อมของแหล่งธรรมชาติ แหล่งธรณีวิทยา แหล่งศิลปกรรม และแหล่งมรดกทางธรรมชาติและศิลปวัฒนธรรม	จำนวนและพื้นที่อนุรักษ์ จำแนกตามประเภท	0174	จำนวนและพื้นที่อนุรักษ์ จำแนกตามประเภท	Tier 1	ศูนย์ป่าไม้จังหวัดตราด	จังหวัด	
การบริหารจัดการสิ่งแวดล้อม	การป้องกันการบุกรุกพื้นที่ป่า	อัตราการเปลี่ยนแปลงของพื้นที่ป่าไม้ในจังหวัดเพิ่มขึ้น	0175	พื้นที่ป่าไม้	Tier 1	ศูนย์ป่าไม้จังหวัดตราด	จังหวัด	
การบริหารจัดการสิ่งแวดล้อม	การป้องกันการบุกรุกพื้นที่ป่า	พื้นที่ป่าชายเลน	0176	พื้นที่ป่าชายเลน	Tier 1	ศูนย์ป่าไม้จังหวัดตราด	จังหวัด	

ตาราง 17 บัญชีสถิติทางการ “การสร้างคุณภาพสิ่งแวดล้อมที่ดี” (ต่อ)

ห่วงโซ่คุณค่า (VC)	ปัจจัยแห่งความสำเร็จ (CSF)	ตัวชี้วัด	OS ID	รายการสถิติทางการ	สถานะความพร้อมเผยแพร่ (Tier)	หน่วยงานเจ้าของข้อมูล	ระดับหน่วยงานเจ้าของข้อมูล	หมายเหตุ
สร้างควมมี ส่วนร่วมในบริหาร จัดการที่ดีจาก ทุกภาคส่วน	การพัฒนาคุณภาพชีวิต ของประชาชนและชุมชน ในพื้นที่ป่า	ร้อยละของผู้ประสพภัยที่ ได้รับความช่วยเหลืออย่าง รวดเร็วตามมาตรฐาน	0177	ภัยที่เกิดจากช้างป่า	Tier 1	สำนักงาน ป้องกันและ บรรเทา สาธารณภัย จังหวัดตราด	จังหวัด	
สร้างควมมี ส่วนร่วมในบริหาร จัดการที่ดีจาก ทุกภาคส่วน	การพัฒนาคุณภาพชีวิต ของประชาชนและชุมชน ในพื้นที่ป่า	ร้อยละของผู้ประสพภัยที่ ได้รับความช่วยเหลืออย่าง รวดเร็วตามมาตรฐาน	0178	มูลค่าความเสียหายจาก ช้างป่า	Tier 1	สำนักงาน ป้องกันและ บรรเทา สาธารณภัย จังหวัดตราด	จังหวัด	
สร้างควมมี ส่วนร่วมในบริหาร จัดการที่ดีจาก ทุกภาคส่วน	การพัฒนาคุณภาพชีวิต ของประชาชนและชุมชน ในพื้นที่ป่า	ร้อยละของผู้ประสพภัยที่ ได้รับความช่วยเหลืออย่าง รวดเร็วตามมาตรฐาน	0179	จำนวนครั้งที่เกิดอุทกภัย และดินโคลนถล่ม	Tier 1	สำนักงาน ป้องกันและ บรรเทา สาธารณภัย จังหวัดตราด	จังหวัด	
สร้างควมมี ส่วนร่วมในบริหาร จัดการที่ดีจาก ทุกภาคส่วน	การพัฒนาคุณภาพชีวิต ของประชาชนและชุมชน ในพื้นที่ป่า	ร้อยละของผู้ประสพภัยที่ ได้รับความช่วยเหลืออย่าง รวดเร็วตามมาตรฐาน	0180	พื้นที่ประสพอุทกภัย และดินโคลนถล่ม	Tier 1	สำนักงาน ป้องกันและ บรรเทา สาธารณภัย จังหวัดตราด	จังหวัด	

ตาราง 17 บัญชีสถิติทางการ “การสร้างคุณภาพสิ่งแวดล้อมที่ดี” (ต่อ)

ห่วงโซ่คุณค่า (VC)	ปัจจัยแห่งความสำเร็จ (CSF)	ตัวชี้วัด	OS ID	รายการสถิติทางการ	สถานะความพร้อมเผยแพร่ (Tier)	หน่วยงานเจ้าของข้อมูล	ระดับหน่วยงานเจ้าของข้อมูล	หมายเหตุ
สร้างควมามีส่วนร่วมในบริหารจัดการที่ดีจากทุกภาคส่วน	การพัฒนาคุณภาพชีวิตของประชาชนและชุมชนในพื้นที่ป่า	ร้อยละของผู้ประสพภัยที่ได้รับความช่วยเหลืออย่างรวดเร็วตามมาตรฐาน	0181	จำนวนผู้เสียชีวิตจากอุทกภัยและดินโคลนถล่ม	Tier 1	สำนักงานป้องกันและบรรเทาสาธารณภัยจังหวัดตราด	จังหวัด	
สร้างควมามีส่วนร่วมในบริหารจัดการที่ดีจากทุกภาคส่วน	การพัฒนาคุณภาพชีวิตของประชาชนและชุมชนในพื้นที่ป่า	ร้อยละของผู้ประสพภัยที่ได้รับความช่วยเหลืออย่างรวดเร็วตามมาตรฐาน	0182	มูลค่าความเสียหายจากอุทกภัยและดินโคลนถล่ม	Tier 1	สำนักงานป้องกันและบรรเทาสาธารณภัยจังหวัดตราด	จังหวัด	
สร้างควมามีส่วนร่วมในบริหารจัดการที่ดีจากทุกภาคส่วน	การพัฒนาคุณภาพชีวิตของประชาชนและชุมชนในพื้นที่ป่า	ร้อยละของผู้ประสพภัยที่ได้รับความช่วยเหลืออย่างรวดเร็วตามมาตรฐาน	0183	จำนวนครั้งที่เกิดภัยแล้ง	Tier 1	สำนักงานป้องกันและบรรเทาสาธารณภัยจังหวัดตราด	จังหวัด	
สร้างควมามีส่วนร่วมในบริหารจัดการที่ดีจากทุกภาคส่วน	การพัฒนาคุณภาพชีวิตของประชาชนและชุมชนในพื้นที่ป่า	ร้อยละของผู้ประสพภัยที่ได้รับความช่วยเหลืออย่างรวดเร็วตามมาตรฐาน	0184	พื้นที่ที่ประสบปัญหาหมอกควัน/ไฟป่า	Tier 1	สำนักงานป้องกันและบรรเทาสาธารณภัยจังหวัดตราด	จังหวัด	

ตาราง 17 บัญชีสถิติทางการ “การสร้างคุณภาพสิ่งแวดล้อมที่ดี” (ต่อ)

ห่วงโซ่คุณค่า (VC)	ปัจจัยแห่งความสำเร็จ (CSF)	ตัวชี้วัด	OS ID	รายการสถิติทางการ	สถานะความพร้อมเผยแพร่ (Tier)	หน่วยงานเจ้าของข้อมูล	ระดับหน่วยงานเจ้าของข้อมูล	หมายเหตุ
การพัฒนาระบบกำกับ ป้องกันปัญหา การติดตามประเมินผล ตรวจสอบ และควบคุมการดำเนินงาน	คัดเลือกมาตรการจัดการป้องกัน แก้ไข หรือฟื้นฟูพื้นที่ตามความเหมาะสม	ฟื้นฟูป่าเสื่อมโทรม พื้นที่ป่าสมบูรณ์/ป่าคืนสภาพฟื้นฟูพื้นที่ป่าสงวนเสื่อมโทรม	0185	พื้นที่ป่าสงวน	Tier 1	ศูนย์ป่าไม้จังหวัดตราด	จังหวัด	
การพัฒนาระบบกำกับ ป้องกันปัญหา การติดตามประเมินผล ตรวจสอบ และควบคุมการดำเนินงาน	คัดเลือกมาตรการจัดการป้องกัน แก้ไข หรือฟื้นฟูพื้นที่ตามความเหมาะสม	ฟื้นฟูป่าเสื่อมโทรม พื้นที่ป่าสมบูรณ์/ป่าคืนสภาพฟื้นฟูพื้นที่ป่าสงวนเสื่อมโทรม	0186	พื้นที่ป่าสมบูรณ์/ป่าคืนสภาพ	Tier 1	ศูนย์ป่าไม้จังหวัดตราด	จังหวัด	

3.2 บัญชีสถิติทางการตามตัวชี้วัดการพัฒนาระดับจังหวัด

จากรายงานตัวชี้วัดการพัฒนาระดับจังหวัดและกลุ่มจังหวัด เดือนกันยายน พ.ศ. 2566 ของสำนักงานสภาพัฒนาการเศรษฐกิจและสังคมแห่งชาติ พบว่า จังหวัดตราดมีตัวชี้วัดต้องพัฒนาในลำดับแรก คือ มิติด้านการพัฒนาคน โดยเฉพาะตัวชี้วัด สัดส่วนประชากรยากจน (ร้อยละ) ทารกแรกเกิดที่มีน้ำหนักต่ำกว่าเกณฑ์ (ร้อยละ) อัตราการคลอดมีชีพในหญิงอายุ 15 – 19 ปี (คนต่อประชากรหญิงอายุ 15 – 19 ปี พันคน) เด็ก 0-5 ปีที่มีพัฒนาการสมวัย (ร้อยละ) การเข้าเรียนมัธยมศึกษาตอนปลายและอาชีวศึกษา (ร้อยละ) และจำนวนปีการศึกษาเฉลี่ยประชากรไทย อายุ 15-59 ปี (ปี) เพื่อให้ค่าดัชนีการพัฒนามีค่าสูงกว่าค่ากลางของประเทศ ในขณะที่เดียวกันต้องมีการพัฒนาในมิติด้านเศรษฐกิจและความมั่งคั่ง ด้านสิ่งแวดล้อม ด้านสันติภาพ และยุติธรรม และด้านความเป็นหุ้นส่วนพัฒนาควบคู่กันไปด้วย ซึ่งการพัฒนาในแต่ละมิติจะต้องอาศัยข้อมูลต่าง ๆ ที่เกี่ยวข้องเป็นตัวบ่งชี้ว่าจังหวัดได้มีการพัฒนาไปในทิศทางที่ดีขึ้น ซึ่งมีรายการสถิติที่สำคัญและจำเป็นตามตัวชี้วัดการพัฒนาระดับจังหวัด ดังตาราง 18

ตาราง 18 บัญชีสถิติทางการ “ตัวชี้วัดการพัฒนาระดับจังหวัด จังหวัดตราด”

มิติการพัฒนา	OS ID	รายการสถิติทางการ	สถานะความพร้อม เผยแพร่ (Tier)	หน่วยงานเจ้าของข้อมูล	ระดับหน่วยงาน เจ้าของข้อมูล	หมายเหตุ
ด้านการพัฒนาคน	0187	สัดส่วนประชากรยากจน (ร้อยละ)	Tier1	สำนักงานสภาพัฒนาการ เศรษฐกิจและสังคมแห่งชาติ	กรม	
ด้านการพัฒนาคน	0188	ทารกแรกเกิดที่มีน้ำหนักต่ำกว่าเกณฑ์ (ร้อยละ)	Tier1	สำนักงานสภาพัฒนาการ เศรษฐกิจและสังคมแห่งชาติ	กรม	
ด้านการพัฒนาคน	0189	เด็ก 0 – 5 ปีที่มีพัฒนาการสมวัย (ร้อยละ)	Tier1	สำนักงานสภาพัฒนาการ เศรษฐกิจและสังคมแห่งชาติ	กรม	
ด้านการพัฒนาคน	0190	อัตราการคลอดมีชีพในหญิงอายุ 15 – 19 ปี (ต่อประชากรหญิงอายุ 15 – 19 ปีพันคน)	Tier1	สำนักงานสภาพัฒนาการ เศรษฐกิจและสังคมแห่งชาติ	กรม	
ด้านการพัฒนาคน	0191	ประชากรที่เจ็บป่วยที่เป็นผู้ป่วยใน (ร้อยละ)	Tier1	สำนักงานสภาพัฒนาการ เศรษฐกิจและสังคมแห่งชาติ	กรม	
ด้านการพัฒนาคน	0192	อัตราส่วนประชากรต่อแพทย์ (คน/แพทย์)	Tier1	สำนักงานสภาพัฒนาการ เศรษฐกิจและสังคมแห่งชาติ	กรม	
ด้านการพัฒนาคน	0193	การเข้าเรียนมัธยมศึกษาตอนปลายและ อาชีวศึกษา (ร้อยละ)	Tier1	สำนักงานสภาพัฒนาการ เศรษฐกิจและสังคมแห่งชาติ	กรม	
ด้านการพัฒนาคน	0194	จำนวนปีการศึกษาเฉลี่ยประชากรไทยอายุ 15 – 59 ปี (ปี)	Tier1	สำนักงานสภาพัฒนาการ เศรษฐกิจและสังคมแห่งชาติ	กรม	
ด้านการพัฒนาคน	0195	คะแนนเฉลี่ยการทดสอบ O – NET ระดับ มัธยมศึกษาตอนปลาย (คะแนน)	Tier1	สำนักงานสภาพัฒนาการ เศรษฐกิจและสังคมแห่งชาติ	กรม	

ตาราง 18 บัญชีสถิติทางการ “ตัวชี้วัดการพัฒนาระดับจังหวัด จังหวัดตราด” (ต่อ)

มิติการพัฒนา	OS ID	รายการสถิติทางการ	สถานะความพร้อม เผยแพร่ (Tier)	หน่วยงานเจ้าของข้อมูล	ระดับหน่วยงาน เจ้าของข้อมูล	หมายเหตุ
ด้านเศรษฐกิจและ ความมั่นคง	0196	อัตราการเปลี่ยนแปลงของรายได้เฉลี่ยของเดือน ของครัวเรือนในจังหวัด (ร้อยละ)	Tier1	สำนักงานสภาพัฒนาการ เศรษฐกิจและสังคมแห่งชาติ	กรม	
ด้านเศรษฐกิจและ ความมั่นคง	0197	อัตราการเปลี่ยนแปลงของผลิตภัณฑ์จังหวัด (ร้อยละ)	Tier1	สำนักงานสภาพัฒนาการ เศรษฐกิจและสังคมแห่งชาติ	กรม	
ด้านเศรษฐกิจและ ความมั่นคง	0198	มูลค่าผลิตภัณฑ์จังหวัดเฉลี่ยต่อหัว (บาท/คน)	Tier1	สำนักงานสภาพัฒนาการ เศรษฐกิจและสังคมแห่งชาติ	กรม	
ด้านเศรษฐกิจและ ความมั่นคง	0199	อัตราการขยายตัวรายได้ท่องเที่ยว (ร้อยละ)	Tier1	สำนักงานสภาพัฒนาการ เศรษฐกิจและสังคมแห่งชาติ	กรม	
ด้านเศรษฐกิจและ ความมั่นคง	0200	อัตราการว่างงาน (ร้อยละ)	Tier1	สำนักงานสภาพัฒนาการ เศรษฐกิจและสังคมแห่งชาติ	กรม	
ด้านเศรษฐกิจและ ความมั่นคง	0201	อัตราส่วนหนี้เฉลี่ยต่อรายได้เฉลี่ยของครัวเรือน (เท่า)	Tier1	สำนักงานสภาพัฒนาการ เศรษฐกิจและสังคมแห่งชาติ	กรม	
ด้านเศรษฐกิจและ ความมั่นคง	0202	ผลิตภาพแรงงาน (บาท/คน)	Tier1	สำนักงานสภาพัฒนาการ เศรษฐกิจและสังคมแห่งชาติ	กรม	
ด้านเศรษฐกิจและ ความมั่นคง	0203	แรงงานที่มีหลักประกันทางสังคม (ร้อยละ)	Tier1	สำนักงานสภาพัฒนาการ เศรษฐกิจและสังคมแห่งชาติ	กรม	
ด้านเศรษฐกิจและ ความมั่นคง	0204	ครัวเรือนที่มีที่อยู่อาศัยใช้วัสดุคงทนและเป็นของ ตนเอง (ร้อยละ)	Tier1	สำนักงานสภาพัฒนาการ เศรษฐกิจและสังคมแห่งชาติ	กรม	
ด้านเศรษฐกิจและ ความมั่นคง	0205	หมู่บ้านที่ถนนสายหลักใช้การได้ตลอดปี (ร้อยละ)	Tier1	สำนักงานสภาพัฒนาการ เศรษฐกิจและสังคมแห่งชาติ	กรม	

ตาราง 18 บัญชีสถิติทางการ “ตัวชี้วัดการพัฒนาระดับจังหวัด จังหวัดตราด” (ต่อ)

มิติการพัฒนา	OS ID	รายการสถิติทางการ	สถานะความพร้อม เผยแพร่ (Tier)	หน่วยงานเจ้าของข้อมูล	ระดับหน่วยงาน เจ้าของข้อมูล	หมายเหตุ
ด้านเศรษฐกิจและ ความมั่งคั่ง	0206	สัมประสิทธิ์ความไม่เสมอภาคของรายได้	Tier1	สำนักงานสภาพัฒนาการ เศรษฐกิจและสังคมแห่งชาติ	กรม	
ด้านสิ่งแวดล้อม	0207	อัตราการเปลี่ยนแปลงของพื้นที่ป่าไม้ในจังหวัด (ร้อยละ)	Tier1	สำนักงานสภาพัฒนาการ เศรษฐกิจและสังคมแห่งชาติ	กรม	
ด้านสิ่งแวดล้อม	0208	สัดส่วนปริมาณขยะที่กำจัดถูกต้องต่อปริมาณ ขยะที่เกิดขึ้น (ร้อยละ)	Tier1	สำนักงานสภาพัฒนาการ เศรษฐกิจและสังคมแห่งชาติ	กรม	
ด้านสิ่งแวดล้อม	0209	ครัวเรือนที่เข้าถึงน้ำประปา (ร้อยละ)	Tier1	สำนักงานสภาพัฒนาการ เศรษฐกิจและสังคมแห่งชาติ	กรม	
ด้านสิ่งแวดล้อม	0210	ประชากรที่ประสบภัยพิบัติ (ร้อยละ)	Tier1	สำนักงานสภาพัฒนาการ เศรษฐกิจและสังคมแห่งชาติ	กรม	
ด้านสิ่งแวดล้อม	0211	อัตราการร้องเรียนปัญหามลพิษ (เรื่องต่อ ประชากรแสนคน)	Tier1	สำนักงานสภาพัฒนาการ เศรษฐกิจและสังคมแห่งชาติ	กรม	
ด้านสันติภาพและ ยุติธรรม	0212	การแจ้งความคดี ชีวิต ร่างกาย เพศ และคดี ประทุษร้ายต่อทรัพย์ (รายต่อประชากรแสนคน)	Tier1	สำนักงานสภาพัฒนาการ เศรษฐกิจและสังคมแห่งชาติ	กรม	
ด้านสันติภาพและ ยุติธรรม	0213	จำนวนผู้ต้องหาคดียาเสพติด (ต่อแสนคน)	Tier1	สำนักงานสภาพัฒนาการ เศรษฐกิจและสังคมแห่งชาติ	กรม	
ด้านสันติภาพและ ยุติธรรม	0214	จำนวนผู้เข้ารับการรักษาพยาบาล (ต่อแสนคน)	Tier1	สำนักงานสภาพัฒนาการ เศรษฐกิจและสังคมแห่งชาติ	กรม	

ตาราง 18 บัญชีสถิติทางการ “ตัวชี้วัดการพัฒนาระดับจังหวัด จังหวัดตราด” (ต่อ)

มิติการพัฒนา	OS ID	รายการสถิติทางการ	สถานะความพร้อม เผยแพร่ (Tier)	หน่วยงานเจ้าของข้อมูล	ระดับหน่วยงาน เจ้าของข้อมูล	หมายเหตุ
ด้านสันติภาพและ ยุติธรรม	0215	จำนวนเจ้าหน้าที่ตำรวจ (ต่อแสนคน)	Tier1	สำนักงานสภาพัฒนาการ เศรษฐกิจและสังคมแห่งชาติ	กรม	
ด้านสันติภาพและ ยุติธรรม	0216	การฆ่าตัวตายสำเร็จ (รายต่อประชากร แสนคน)	Tier1	สำนักงานสภาพัฒนาการ เศรษฐกิจและสังคมแห่งชาติ	กรม	
ด้านความเป็น หุ้นส่วนพัฒนา	0217	ประชากรที่เข้าถึงอินเทอร์เน็ต (ร้อยละ)	Tier1	สำนักงานสภาพัฒนาการ เศรษฐกิจและสังคมแห่งชาติ	กรม	
ด้านความเป็น หุ้นส่วนพัฒนา	0218	ภาษีที่ท้องถิ่นจัดเก็บได้ต่อรายได้รวมที่ไม่รวมเงิน อุดหนุนและเงินอุดหนุนเฉพาะกิจ (ร้อยละ)	Tier1	สำนักงานสภาพัฒนาการ เศรษฐกิจและสังคมแห่งชาติ	กรม	
ด้านความเป็น หุ้นส่วนพัฒนา	0219	ความสามารถในการเบิกจ่ายงบประมาณของ จังหวัด (ร้อยละ)	Tier1	สำนักงานสภาพัฒนาการ เศรษฐกิจและสังคมแห่งชาติ	กรม	
ด้านความเป็น หุ้นส่วนพัฒนา	0220	จำนวนองค์กรชุมชน (แห่งต่อประชากร แสนคน)	Tier1	สำนักงานสภาพัฒนาการ เศรษฐกิจและสังคมแห่งชาติ	กรม	

สถานการณ์สถิติทางการ และแนวทาง การพัฒนาสถิติทางการ/แผนกำหนดความรับผิดชอบ

4.1 สถานการณ์สถิติทางการ

บัญชีสถิติทางการตามแผนพัฒนาสถิติระดับจังหวัดตราด พ.ศ. 2566 – 2570 (ฉบับทบทวนประจำปีงบประมาณ พ.ศ. 2567) คือ บัญชีสถิติทางการจังหวัดตราด ซึ่งประกอบด้วยบัญชีสถิติทางการย่อย 7 บัญชี ดังนี้

- 4.1.1 บัญชีสถิติทางการ “การท่องเที่ยวที่เป็นมิตรกับสิ่งแวดล้อม”
- 4.1.2 บัญชีสถิติทางการ “ทุเรียนตราด ทุเรียนคุณภาพ คุณธรรม”
- 4.1.3 บัญชีสถิติทางการ “การผลิต การแปรรูปสินค้าเกษตรที่มีคุณภาพของจังหวัดตราด”
- 4.1.4 บัญชีสถิติทางการ “เศรษฐกิจจังหวัดตราด”
- 4.1.5 บัญชีสถิติทางการ “พัฒนาคุณภาพชีวิต”
- 4.1.6 บัญชีสถิติทางการ “การสร้างคุณภาพสิ่งแวดล้อมที่ดี”
- 4.1.7 บัญชีสถิติทางการ “ตัวชี้วัดการพัฒนาระดับจังหวัด”

4.1.1 บัญชีสถิติทางการ “การท่องเที่ยวที่เป็นมิตรกับสิ่งแวดล้อม”

เป็นชุดข้อมูลประเด็นการพัฒนาจังหวัด ประเด็นที่ 1 ผลักดันเมืองท่องเที่ยวที่เป็นมิตรกับสิ่งแวดล้อมอย่างมีระบบเพื่อพัฒนาเศรษฐกิจอย่างยั่งยืน มีรายการสถิติทางการทั้งหมด 47 รายการ มีสถานะความพร้อมเผยแพร่ของข้อมูลที่เป็น Tier 1 จำนวน 47 รายการ คิดเป็นร้อยละ 100

4.1.2 บัญชีสถิติทางการ “ทุเรียนตราด ทุเรียนคุณภาพ คุณธรรม”

เป็นชุดข้อมูลประเด็นการพัฒนาจังหวัด ประเด็นที่ 2 ส่งเสริมการผลิตสินค้าเกษตรที่เป็นมิตรกับสิ่งแวดล้อมและการแปรรูปให้ได้มาตรฐานสากล มีรายการสถิติทางการทั้งหมด 20 รายการ มีสถานะความพร้อมเผยแพร่ของข้อมูลที่เป็น Tier 1 จำนวน 20 รายการ คิดเป็นร้อยละ 100

4.1.3 บัญชีสถิติทางการ “การผลิต การแปรรูปสินค้าเกษตรที่มีคุณภาพของจังหวัดตราด”

เป็นชุดข้อมูลประเด็นการพัฒนาจังหวัด ประเด็นที่ 2 ส่งเสริมการผลิตสินค้าเกษตรที่เป็นมิตรกับสิ่งแวดล้อมและการแปรรูปให้ได้มาตรฐานสากล มีรายการสถิติทางการทั้งหมด 73 รายการ มีสถานะความพร้อมเผยแพร่ของข้อมูลที่เป็น Tier 1 จำนวน 73 รายการ คิดเป็นร้อยละ 100

4.1.4 บัญชีสถิติทางการ “เศรษฐกิจจังหวัดตราด”

เป็นชุดข้อมูลประเด็นการพัฒนาจังหวัด ประเด็นที่ 3 เสริมสร้างศักยภาพทางเศรษฐกิจรองรับการค้าการลงทุน การท่องเที่ยว เพื่อเชื่อมโยงสู่ภูมิภาค มีรายการสถิติทางการทั้งหมด 55 รายการ มีสถานะความพร้อมเผยแพร่ของข้อมูลที่เป็น Tier 1 จำนวน 55 รายการ คิดเป็นร้อยละ 100

4.1.5 บัญชีสถิติทางการ “พัฒนาคุณภาพชีวิต”

เป็นชุดข้อมูลประเด็นการพัฒนาจังหวัด ประเด็นที่ 4 พัฒนาคุณภาพชีวิตของประชาชน เสริมสร้างความมั่นคง ชุมชนเข้มแข็ง ตามหลักปรัชญาของเศรษฐกิจพอเพียง มีรายการสถิติทางการทั้งหมด 26 รายการ มีสถานะความพร้อมเผยแพร่ของข้อมูลที่เป็น Tier 1 จำนวน 26 รายการ คิดเป็นร้อยละ 100

4.1.6 บัญชีสถิติทางการ “การสร้างคุณภาพสิ่งแวดล้อมที่ดี”

เป็นชุดข้อมูลประเด็นการพัฒนาจังหวัด ประเด็นที่ 5 ยกระดับการบริหารจัดการทรัพยากรธรรมชาติและสิ่งแวดล้อมแบบมีส่วนร่วมอย่างยั่งยืน มีรายการสถิติทางการทั้งหมด 14 รายการ มีสถานะความพร้อมเผยแพร่ของข้อมูลที่เป็น Tier 1 จำนวน 14 รายการ คิดเป็นร้อยละ 100

4.1.7 บัญชีสถิติทางการ “ตัวชี้วัดการพัฒนาระดับจังหวัด”

เป็นชุดข้อมูลประเด็นการพัฒนาจังหวัด มีรายการสถิติทางการทั้งหมด 34 รายการ มีสถานะความพร้อมเผยแพร่ของข้อมูลที่เป็น Tier 1 จำนวน 34 รายการ คิดเป็นร้อยละ 100

สรุปจำนวนบัญชีสถิติทางการตามแผนพัฒนาสถิติระดับจังหวัดตราด พ.ศ. 2566 – 2570 (ฉบับทบทวน ประจำปีงบประมาณ พ.ศ. 2567) ดังภาพ 22



ภาพ 22 จำนวนรายการสถิติทางการจำแนกตามบัญชีสถิติทางการและสถานะความพร้อมเผยแพร่ของข้อมูล

4.2 แนวทางการพัฒนารายการสถิติทางการ


4.2.1 รายการสถิติทางการของจังหวัด

บัญชีสถิติทางการจังหวัดตราด ตามแผนพัฒนาสถิติระดับจังหวัดตราด พ.ศ. 2566 – 2570 (ฉบับทบทวน ประจำปีงบประมาณ พ.ศ. 2567) มีจำนวนรายการสถิติทางการทั้งสิ้น 220 รายการ โดยมีสถานะความพร้อมเผยแพร่ของข้อมูล (Tier) ดังนี้

1) รายการสถิติทางการที่กรมเป็นเจ้าของ จำนวน 121 รายการ โดยมีรายการสถิติทางการที่ความพร้อมเผยแพร่ของข้อมูลเป็น Tier 1 จำนวน 121 รายการ

2) รายการสถิติทางการที่จังหวัดเป็นเจ้าของ จำนวน 99 รายการ โดยมีรายการสถิติทางการที่ความพร้อมเผยแพร่ของข้อมูลเป็น Tier 1 จำนวน 99 รายการ

สรุปจำนวนรายการสถิติทางการจำแนกตามความเป็นเจ้าของและความพร้อมเผยแพร่ของข้อมูล ดังภาพ 23



ภาพ 23 จำนวนรายการสถิติทางการจำแนกตามความเป็นเจ้าของและความพร้อมเผยแพร่ของข้อมูล

สรุปจำนวนรายการสถิติทางการจำแนกตามความเป็นเจ้าของและความพร้อมเผยแพร่ของข้อมูล ดังตาราง 19

ตาราง 19 จำนวนรายการสถิติทางการ จำแนกตามบัญชีสถิติทางการ ความพร้อมเผยแพร่ของข้อมูล และความเป็นเจ้าของข้อมูล

ความพร้อมเผยแพร่ของข้อมูล	Tier 1		รวม
	กรม	จังหวัด	
บัญชีสถิติทางการ			
ระดับหน่วยงานเจ้าของข้อมูล			
การท่องเที่ยวที่เป็นมิตรกับสิ่งแวดล้อม	27	20	47
ทุเรียนตราด ทุเรียนคุณภาพ คุณธรรม	15	5	20
การผลิต การแปรรูปสินค้าเกษตรที่มีคุณภาพของจังหวัดตราด	32	41	73
เศรษฐกิจจังหวัดตราด	31	24	55
พัฒนาคุณภาพชีวิต	9	17	26
การสร้างคุณภาพสิ่งแวดล้อมที่ดี	-	14	14
ตัวชี้วัดการพัฒนาจังหวัด	34	-	34
รวมทั้งหมด	148	121	269

1) รายการสถิติทางการที่กรมเป็นเจ้าของ

การพัฒนารายการสถิติทางการจะพิจารณาความพร้อมเผยแพร่ของข้อมูลและหน่วยงานของแต่ละรายการสถิติทางการ เพื่อจัดทำแนวทางการพัฒนารายการสถิติทางการ ซึ่งพบว่า มีรายการสถิติทางการที่กรมเป็นเจ้าของข้อมูล จำนวน 121 รายการ โดยเป็นรายการสถิติทางการที่ความพร้อมเผยแพร่ของข้อมูลเป็น Tier 1 จำนวน 121 รายการ โดยมีรายละเอียดแสดงดังตาราง 20

ตาราง 20 รายการสถิติทางการที่กรมเป็นเจ้าของข้อมูล จำแนกตามความพร้อมเผยแพร่ของข้อมูล

ลำดับ	OS ID	รายการสถิติทางการ/ชุดข้อมูล	หน่วยงานเจ้าของข้อมูล	ชื่อบัญชีสถิติทางการ
1	0001	ปฏิทินการท่องเที่ยวรายเดือน	สำนักงานปลัดกระทรวงการท่องเที่ยวและกีฬา	ประเด็นการพัฒนาที่ 1,3
2	0002	ข้อมูลสถานที่ราชการและสถานที่สำคัญใน 76 จังหวัด	กรมการปกครอง	ประเด็นการพัฒนาที่ 1,3
3	0003	ข้อมูลที่ตั้งและสภาพทั่วไปของหมู่บ้านใน 76 จังหวัด	กรมการปกครอง	ประเด็นการพัฒนาที่ 1,3
4	0004	รายงานงบประมาณจัดสรรระดับจังหวัด	สำนักงบประมาณ	ประเด็นการพัฒนาที่ 1,3

ตาราง 20 รายการสถิติทางการที่กรมเป็นเจ้าของข้อมูล จำแนกตามความพร้อมเผยแพร่ของข้อมูล (ต่อ)

ลำดับ	OS ID	รายการสถิติทางการ/ชุดข้อมูล	หน่วยงานเจ้าของข้อมูล	ข้อบัญญัติสถิติทางการ
5	0005	โครงการก่อสร้างระบบจำหน่ายด้วยสายเคเบิลใต้น้ำไปยังเกาะต่างๆ (เกาะกูด เกาะหมาก)	สำนักงานบริหารหนี้สาธารณะ	ประเด็นการพัฒนาที่ 1,3
6	0006	ข้อมูลท่องเที่ยวเชิงอาหาร (Gastronomy Tourism)	องค์การบริหารการพัฒนาพื้นที่พิเศษเพื่อการท่องเที่ยวอย่างยั่งยืน (องค์การมหาชน)	ประเด็นการพัฒนาที่ 1,3
7	0007	ข้อมูลการท่องเที่ยวชุมชนของอพท.	องค์การบริหารการพัฒนาพื้นที่พิเศษเพื่อการท่องเที่ยวอย่างยั่งยืน (องค์การมหาชน)	ประเด็นการพัฒนาที่ 1,3
8	0008	ชุดข้อมูลชุมชนท่องเที่ยวที่สมัครเข้าร่วมกิจกรรมเชื่อมโยงตลาดมูลค่าสูงการท่องเที่ยวโดยชุมชน	องค์การบริหารการพัฒนาพื้นที่พิเศษเพื่อการท่องเที่ยวอย่างยั่งยืน (องค์การมหาชน)	ประเด็นการพัฒนาที่ 1,3
9	0009	ข้อมูลรายละเอียดของชุมชนที่มีศักยภาพการเชื่อมตลาด โปรแกรมการท่องเที่ยวและผลการทดสอบตลาด	องค์การบริหารการพัฒนาพื้นที่พิเศษเพื่อการท่องเที่ยวอย่างยั่งยืน (องค์การมหาชน)	ประเด็นการพัฒนาที่ 1,3
10	0010	เอกสารแนะนำการท่องเที่ยวของชุมชนท่องเที่ยว ชุมชนบ้านน้ำเชี่ยว	องค์การบริหารการพัฒนาพื้นที่พิเศษเพื่อการท่องเที่ยวอย่างยั่งยืน (องค์การมหาชน)	ประเด็นการพัฒนาที่ 1,3
11	0011	รายชื่อที่พัก จำนวนห้องพัก และรายละเอียดการเดินทาง	สำนักงานปลัดกระทรวงการท่องเที่ยวและกีฬา	ประเด็นการพัฒนาที่ 1,3
12	0012	แหล่งท่องเที่ยวต่าง ๆ	สำนักงานปลัดกระทรวงการท่องเที่ยวและกีฬา	ประเด็นการพัฒนาที่ 1,3
13	0013	ร้านค้าของฝาก ของที่ระลึก เวลาทำการ การเดินทางและข้อมูลการติดต่อ	สำนักงานปลัดกระทรวงการท่องเที่ยวและกีฬา	ประเด็นการพัฒนาที่ 1,3
14	0014	ร้านอาหารตามชื่อสถานที่แหล่งท่องเที่ยว เวลาทำการ การเดินทางและข้อมูลการติดต่อ	สำนักงานปลัดกระทรวงการท่องเที่ยวและกีฬา	ประเด็นการพัฒนาที่ 1,3
15	0015	แหล่งท่องเที่ยวเชิงเกษตร	สำนักงานปลัดกระทรวงการท่องเที่ยวและกีฬา	ประเด็นการพัฒนาที่ 1,3

ตาราง 20 รายการสถิติทางการที่กรมเป็นเจ้าของข้อมูล จำแนกตามความพร้อมเผยแพร่ของข้อมูล (ต่อ)

ลำดับ	OS ID	รายการสถิติทางการ/ชุดข้อมูล	หน่วยงานเจ้าของข้อมูล	ข้อบัญญัติสถิติทางการ
16	0016	ปริมาณฝนรายพื้นที่รายเดือน	สถาบันสารสนเทศ ทรัพยากรน้ำ (องค์การ มหาชน)	ประเด็นการพัฒนาที่ 1,3
17	0017	ปริมาณฝนคาดการณ์ รายเดือน 6 เดือน ล่วงหน้า	สถาบันสารสนเทศ ทรัพยากรน้ำ (องค์การ มหาชน)	ประเด็นการพัฒนาที่ 1,3
18	0018	จำนวนวันที่ฝนทิ้งช่วงในฤดูฝน (DSL) รายปี	สถาบันสารสนเทศ ทรัพยากรน้ำ (องค์การ มหาชน)	ประเด็นการพัฒนาที่ 1,3
19	0019	จำนวนวันที่ฝนตกหนัก (R35mm) ในแต่ละปี	สถาบันสารสนเทศ ทรัพยากรน้ำ (องค์การ มหาชน)	ประเด็นการพัฒนาที่ 1,3
20	0023	ระยะเวลาในการพำนักของ นักท่องเที่ยวที่เข้ามาพักในจังหวัด ตราด	สำนักงานสถิติแห่งชาติ (กลุ่มคลังข้อมูลสถิติ)	ประเด็นการพัฒนาที่ 1,3
21	0026	แนวปฏิบัติสำหรับผู้เกี่ยวข้องใน การพัฒนาและส่งเสริมการ ท่องเที่ยวโดยชุมชน	องค์การบริหารการ พัฒนาพื้นที่พิเศษเพื่อ การท่องเที่ยวอย่างยั่งยืน (องค์การมหาชน)	ประเด็นการพัฒนาที่ 1,3
22	0027	จำนวนคนทำงานในที่พักแรม	สำนักงานสถิติแห่งชาติ	ประเด็นการพัฒนาที่ 1,3
23	0034	ครัวเรือนที่มีไฟฟ้าใช้	สำนักงานสถิติแห่งชาติ	ประเด็นการพัฒนาที่ 1,3
24	0035	ครัวเรือนที่เข้าถึงประปา	สำนักงานสถิติแห่งชาติ	ประเด็นการพัฒนาที่ 1,3
25	0036	ห้องน้ำโบว์แดงที่มีคุณภาพ ได้ มาตรฐาน สะอาด ปลอดภัย และ ถูกสุขอนามัย	กรมการท่องเที่ยว	ประเด็นการพัฒนาที่ 1,3
26	0041	ผู้ประกอบการธุรกิจนำเที่ยวและ มัคคุเทศก์ที่ได้รับการรับรอง มาตรฐานการท่องเที่ยวจังหวัด ตราด	กรมการท่องเที่ยว	ประเด็นการพัฒนาที่ 1,3
27	0047	รายได้ชุมชนจากการท่องเที่ยวและ จากการขายสินค้าและผลิตภัณฑ์	องค์การบริหารการ พัฒนาพื้นที่พิเศษเพื่อ การท่องเที่ยวอย่างยั่งยืน (องค์การมหาชน)	ประเด็นการพัฒนาที่ 1,3
28	0048	เนื้อที่เก็บเกี่ยวทุเรียน รายปี	สำนักงานปลัดกระทรวง เกษตรและสหกรณ์	ประเด็นการพัฒนาที่ 2

ตาราง 20 รายการสถิติทางการที่กรมเป็นเจ้าของข้อมูล จำแนกตามความพร้อมเผยแพร่ของข้อมูล (ต่อ)

ลำดับ	OS ID	รายการสถิติทางการ/ชุดข้อมูล	หน่วยงานเจ้าของข้อมูล	ข้อบัญญัติสถิติทางการ
29	0049	เนื้อที่ให้ผลทุเรียนปีแรก (ตามมติคณะทำงานย่อยเพื่อพัฒนาระบบข้อมูลโลจิสติกส์ภาคตะวันออก)	สำนักงานปลัดกระทรวงเกษตรและสหกรณ์	ประเด็นการพัฒนาที่ 2
30	0050	ปริมาณผลผลิตทุเรียนต่อเนื้อที่ให้ผลทุเรียน รายปี	สำนักงานปลัดกระทรวงเกษตรและสหกรณ์	ประเด็นการพัฒนาที่ 2
31	0051	ปริมาณการขายทุเรียนรายเดือน (กุมภาพันธ์-กรกฎาคม) ในแต่ละปี	สำนักงานปลัดกระทรวงเกษตรและสหกรณ์	ประเด็นการพัฒนาที่ 2
32	0052	เนื้อที่ทุเรียนที่ปลูกใหม่ ในแต่ละปีแต่ละปี	สำนักงานปลัดกระทรวงเกษตรและสหกรณ์	ประเด็นการพัฒนาที่ 2
33	0054	แผนทุเรียนที่ขึ้นทะเบียน	สำนักงานปลัดกระทรวงพาณิชย์	ประเด็นการพัฒนาที่ 2
34	0055	ราคาผลผลิตเฉลี่ยแต่ละปี จำแนกเป็นเกรด	สำนักงานปลัดกระทรวงพาณิชย์	ประเด็นการพัฒนาที่ 2
35	0057	เกษตรกรที่ใช้ปุ๋ยตามค่าวิเคราะห์ดิน	กรมส่งเสริมการเกษตร	ประเด็นการพัฒนาที่ 2
36	0058	เครือข่าย และกลุ่มเกษตรกรผู้ปลูกทุเรียน	กรมส่งเสริมการเกษตร	ประเด็นการพัฒนาที่ 2
37	0059	แปลงทุเรียน ที่ได้รับการรับรองมาตรฐาน GAP จังหวัด	กรมวิชาการเกษตร	ประเด็นการพัฒนาที่ 2
38	0062	ผู้ประกอบการที่จัดทำตราสินค้า (Branding)/ ตรารับรองคุณภาพ (Quality Mark)	สำนักงานปลัดกระทรวงพาณิชย์	ประเด็นการพัฒนาที่ 2
39	0063	โรงงานทำปุ๋ยชีวภาพจากเปลือกทุเรียน	กรมส่งเสริมการเกษตร	ประเด็นการพัฒนาที่ 2
40	0065	ปริมาณการเก็บเกี่ยวผลผลิตรายเดือนของผลไม้ 4 ชนิด (ทุเรียน มังคุด เงาะ ลองกอง) ของจังหวัดตราด	สำนักงานปลัดกระทรวงเกษตรและสหกรณ์	ประเด็นการพัฒนาที่ 2
41	0066	ลิ่งผลไม้ที่รับซื้อทุเรียนในจังหวัดตราด	สำนักงานปลัดกระทรวงเกษตรและสหกรณ์	ประเด็นการพัฒนาที่ 2
42	0067	มูลค่าทุเรียนแต่ละปี (ล้านบาท) แยกเป็นรายอำเภอ	กรมส่งเสริมการเกษตร	ประเด็นการพัฒนาที่ 2
43	0068	ข้อมูลผู้เพาะเลี้ยงสัตว์น้ำรายจังหวัด	กรมประมง	ประเด็นการพัฒนาที่ 2

ตาราง 20 รายการสถิติทางการที่กรมเป็นเจ้าของข้อมูล จำแนกตามความพร้อมเผยแพร่ของข้อมูล (ต่อ)

ลำดับ	OS ID	รายการสถิติทางการ/ชุดข้อมูล	หน่วยงานเจ้าของข้อมูล	ข้อบัญญัติสถิติทางการ
44	0069	จำนวนผู้ขึ้นทะเบียนผู้ทำกร ประมง	กรมประมง	ประเด็นการพัฒนาที่ 2
45	0070	จำนวนเกษตรกรผู้เลี้ยงสัตว์ใน ประเทศไทย ที่ได้จากการสำรวจ ข้อมูลปศุสัตว์ โดยสำนักงาน ปศุสัตว์จังหวัดทั่วประเทศ	กรมปศุสัตว์	ประเด็นการพัฒนาที่ 2
46	0071	จำนวนโคนม ที่ได้จากการสำรวจ ข้อมูลปศุสัตว์ โดยสำนักงาน ปศุสัตว์จังหวัดทั่วประเทศ	กรมปศุสัตว์	ประเด็นการพัฒนาที่ 2
47	0072	จำนวนเกษตรกรผู้เลี้ยงโคนม ที่ได้ จากการสำรวจข้อมูลปศุสัตว์ โดย สำนักงานปศุสัตว์จังหวัดทั่ว ประเทศ	กรมปศุสัตว์	ประเด็นการพัฒนาที่ 2
48	0073	จำนวนโคเนื้อ ที่ได้จากการสำรวจ ข้อมูลปศุสัตว์ โดยสำนักงาน ปศุสัตว์จังหวัดทั่วประเทศ	กรมปศุสัตว์	ประเด็นการพัฒนาที่ 2
49	0074	จำนวนเกษตรกรผู้เลี้ยงโคเนื้อ ที่ได้ จากการสำรวจข้อมูลปศุสัตว์ โดย สำนักงานปศุสัตว์จังหวัดทั่ว ประเทศ	กรมปศุสัตว์	ประเด็นการพัฒนาที่ 2
50	0075	จำนวนกระบือ ที่ได้จากการสำรวจ ข้อมูลปศุสัตว์ โดยสำนักงาน ปศุสัตว์จังหวัดทั่วประเทศ	กรมปศุสัตว์	ประเด็นการพัฒนาที่ 2
51	0076	จำนวนเกษตรกรผู้เลี้ยงกระบือ ที่ ได้จากการสำรวจข้อมูลปศุสัตว์ โดยสำนักงานปศุสัตว์จังหวัดทั่ว ประเทศ	กรมปศุสัตว์	ประเด็นการพัฒนาที่ 2
52	0077	จำนวนสุกร ที่ได้จากการสำรวจ ข้อมูลปศุสัตว์ โดยสำนักงาน ปศุสัตว์จังหวัดทั่วประเทศ	กรมปศุสัตว์	ประเด็นการพัฒนาที่ 2
53	0078	จำนวนเกษตรกรผู้เลี้ยงสุกร ที่ได้ จากการสำรวจข้อมูลปศุสัตว์ โดย สำนักงานปศุสัตว์จังหวัดทั่ว ประเทศ	กรมปศุสัตว์	ประเด็นการพัฒนาที่ 2

ตาราง 20 รายการสถิติทางการที่กรมเป็นเจ้าของข้อมูล จำแนกตามความพร้อมเผยแพร่ของข้อมูล (ต่อ)

ลำดับ	OS ID	รายการสถิติทางการ/ชุดข้อมูล	หน่วยงานเจ้าของข้อมูล	ข้อบัญญัติสถิติทางการ
54	0079	จำนวนไก่ ที่ได้จากการสำรวจข้อมูลปศุสัตว์ โดยสำนักงานปศุสัตว์จังหวัดทั่วประเทศ	กรมปศุสัตว์	ประเด็นการพัฒนาที่ 2
55	0080	จำนวนเกษตรกรผู้เลี้ยงไก่ ที่ได้จากการสำรวจข้อมูลปศุสัตว์ โดยสำนักงานปศุสัตว์จังหวัดทั่วประเทศ	กรมปศุสัตว์	ประเด็นการพัฒนาที่ 2
56	0081	จำนวนเป็ด ที่ได้จากการสำรวจข้อมูลปศุสัตว์ โดยสำนักงานปศุสัตว์จังหวัดทั่วประเทศ	กรมปศุสัตว์	ประเด็นการพัฒนาที่ 2
57	0082	จำนวนสหกรณ์ประมงที่จดทะเบียนโดยกรมส่งเสริมสหกรณ์ ที่มีสถานะ Active (สถานะยังไม่เริ่มดำเนินการ และสถานะดำเนินการ) และสถานะ Non-Active (สถานะเลิกสหกรณ์) แยกรายจังหวัด	กรมส่งเสริมสหกรณ์	ประเด็นการพัฒนาที่ 2
58	0083	จำนวนสมาชิกสหกรณ์ประมง (สหกรณ์ประมงที่มีสถานะ Active) แยกรายจังหวัด	กรมส่งเสริมสหกรณ์	ประเด็นการพัฒนาที่ 2
59	0084	ข้อมูลพื้นฐานครัวเรือน	สำนักงานเศรษฐกิจการเกษตร	ประเด็นการพัฒนาที่ 2
60	0085	ทรัพย์สิน	สำนักงานเศรษฐกิจการเกษตร	ประเด็นการพัฒนาที่ 2
61	0086	หนี้สิน	สำนักงานเศรษฐกิจการเกษตร	ประเด็นการพัฒนาที่ 2
62	0087	รายได้รายจ่าย	สำนักงานเศรษฐกิจการเกษตร	ประเด็นการพัฒนาที่ 2
63	0088	จำนวนสหกรณ์การเกษตรที่จดทะเบียนโดยกรมส่งเสริมสหกรณ์ ที่มีสถานะ Active (สถานะยังไม่เริ่มดำเนินการ และสถานะดำเนินการ) และสถานะ Non-Active (สถานะเลิกสหกรณ์) แยกรายจังหวัด	กรมส่งเสริมสหกรณ์	ประเด็นการพัฒนาที่ 2

ตาราง 20 รายการสถิติทางการที่กรมเป็นเจ้าของข้อมูล จำแนกตามความพร้อมเผยแพร่ของข้อมูล (ต่อ)

ลำดับ	OS ID	รายการสถิติทางการ/ชุดข้อมูล	หน่วยงานเจ้าของข้อมูล	ข้อบัญญัติสถิติทางการ
64	0089	รายชื่อผู้ประสานงาน ศูนย์ AIC ภาคกลาง พร้อมช่องทางการติดต่อ	สำนักงานปลัดกระทรวง เกษตรและสหกรณ์	ประเด็นการพัฒนาที่ 2
65	0090	ลักษณะการถือครองที่ดินทางการเกษตร	สำนักงานเศรษฐกิจ การเกษตร	ประเด็นการพัฒนาที่ 2
66	0120	ลำไย	สำนักงานเศรษฐกิจ การเกษตร	ประเด็นการพัฒนาที่ 2
67	0127	ประเภทพื้นที่เป้าหมายในพื้นที่ เกษตรน้ำฝน	กรมทรัพยากรน้ำ	ประเด็นการพัฒนาที่ 2
68	0130	การใช้ที่ดิน	สำนักงานเศรษฐกิจ การเกษตร	ประเด็นการพัฒนาที่ 2
69	0131	ผลก้าวหน้าเนื้อที่เพาะปลูกสะสม ของข้าวและพืชไร่-พืชผัก รายสัปดาห์ ในเขตโครงการ ชลประทานขนาดใหญ่และกลาง รายจังหวัด นาปริง 2565/66 งวดที่ 1 (9 พ.ย. 65)	กรมชลประทาน	ประเด็นการพัฒนาที่ 2
70	0132	ข้อมูลพื้นที่ดำเนินการเกษตร ทฤษฎีใหม่จำแนกตามพื้นที่ รายจังหวัด อำเภอ ตำบล	สำนักงานปลัดกระทรวง เกษตรและสหกรณ์	ประเด็นการพัฒนาที่ 2
71	0133	จำนวนสมาชิกสหกรณ์การเกษตร (สหกรณ์การเกษตร ที่มีสถานะ Active) แยกรายจังหวัด	กรมส่งเสริมสหกรณ์	ประเด็นการพัฒนาที่ 2
72	0134	จำนวนกลุ่มเกษตรกรที่จดทะเบียน โดยกรมส่งเสริมสหกรณ์ ที่มีสถานะ Active (สถานะยังไม่เริ่ม ดำเนินการและสถานะดำเนินการ) non-Active (สถานะเลิกกลุ่ม เกษตรกร)	กรมส่งเสริมสหกรณ์	ประเด็นการพัฒนาที่ 2
73	0135	จำนวนสมาชิกกลุ่มเกษตรกร (กลุ่มเกษตรกร ที่มีสถานะ Active) แยกรายจังหวัด	กรมส่งเสริมสหกรณ์	ประเด็นการพัฒนาที่ 2
74	0136	ศูนย์เทคโนโลยีและนวัตกรรมด้าน การเกษตร (AIC) ภาคกลาง ราย จังหวัด พร้อม สถานที่ตั้ง	สำนักงานปลัดกระทรวง เกษตรและสหกรณ์	ประเด็นการพัฒนาที่ 2

ตาราง 20 รายการสถิติทางการที่กรมเป็นเจ้าของข้อมูล จำแนกตามความพร้อมเผยแพร่ของข้อมูล (ต่อ)

ลำดับ	OS ID	รายการสถิติทางการ/ชุดข้อมูล	หน่วยงานเจ้าของข้อมูล	ข้อบัญญัติสถิติทางการ
75	0139	ด้านการค้าหรือจุดผ่อนปรน บริเวณแนวพรมแดน	ด่านศุลกากรคลองใหญ่	ประเด็นการพัฒนาที่ 3
76	0143	การนำเข้าการค้าชายแดนในปี ปัจจุบันและปีที่ผ่านมา	ด่านศุลกากรคลองใหญ่	ประเด็นการพัฒนาที่ 3
77	0144	การส่งออกการค้าชายแดนในปี ปัจจุบันและปีที่ผ่านมา	ด่านศุลกากรคลองใหญ่	ประเด็นการพัฒนาที่ 3
78	0146	การค้า (ส่งออก-นำเข้า) การลงทุน กับประเทศเพื่อนบ้าน	ด่านศุลกากรคลองใหญ่	ประเด็นการพัฒนาที่ 3
79	0149	รายได้เฉลี่ยของครัวเรือนต่อเดือน (บาท)	สำนักงานสถิติแห่งชาติ	ประเด็นการพัฒนาที่ 4
80	0150	สัดส่วนประชากรยากจน (%)	สำนักงานพัฒนาการ เศรษฐกิจและสังคม แห่งชาติ	ประเด็นการพัฒนาที่ 4
81	0151	ร้อยละของครัวเรือนที่มีหนี้สินเพื่อ การอุปโภคบริโภค (%)	สำนักงานพัฒนาการ เศรษฐกิจและสังคม แห่งชาติ	ประเด็นการพัฒนาที่ 4
82	0152	ค่าสัมประสิทธิ์ความไม่เสมอภาค ของรายได้ หรือค่าสัมประสิทธิ์จีนิ (%)	สำนักงานพัฒนาการ เศรษฐกิจและสังคม แห่งชาติ	ประเด็นการพัฒนาที่ 4
83	0153	ประชากรที่มีโทรศัพท์มือถือ (%)	สำนักงานสถิติแห่งชาติ	ประเด็นการพัฒนาที่ 4
84	0154	ประชากรที่เข้าถึงอินเทอร์เน็ต (%)	สำนักงานสถิติแห่งชาติ	ประเด็นการพัฒนาที่ 4
85	0155	ร้อยละของครัวเรือนที่มีบ้านและ ที่ดินเป็นของตนเอง (%)	สำนักงานสถิติแห่งชาติ	ประเด็นการพัฒนาที่ 4
86	0166	อัตราการว่างงาน (%)	สำนักงานสถิติแห่งชาติ	ประเด็นการพัฒนาที่ 4
87	0167	อัตราการทำงานต่างระดับ (%)	สำนักงานสถิติแห่งชาติ	ประเด็นการพัฒนาที่ 4
88	0187	สัดส่วนประชากรยากจน (ร้อยละ)	สำนักงานสภาพัฒนาการ เศรษฐกิจและสังคม แห่งชาติ	ตัวชี้วัดการพัฒนาระดับ จังหวัด
89	0188	ทารกแรกเกิดที่มีน้ำหนักต่ำกว่า เกณฑ์ (ร้อยละ)	สำนักงานสภาพัฒนาการ เศรษฐกิจและสังคม แห่งชาติ	ตัวชี้วัดการพัฒนาระดับ จังหวัด
90	0189	เด็ก 0-5 ปีที่มีพัฒนาการสมวัย (ร้อยละ)	สำนักงานสภาพัฒนาการ เศรษฐกิจและสังคม แห่งชาติ	ตัวชี้วัดการพัฒนาระดับ จังหวัด

ตาราง 20 รายการสถิติทางการที่กรมเป็นเจ้าของข้อมูล จำแนกตามความพร้อมเผยแพร่ของข้อมูล (ต่อ)

ลำดับ	OS ID	รายการสถิติทางการ/ชุดข้อมูล	หน่วยงานเจ้าของข้อมูล	ข้อบัญญัติสถิติทางการ
91	0190	อัตราการคลอดมีชีพในหญิงอายุ 15-19 ปี (ต่อประชากรหญิงอายุ 15-19 ปีพันคน)	สำนักงานสภาพัฒนาการเศรษฐกิจและสังคมแห่งชาติ	ตัวชี้วัดการพัฒนาระดับจังหวัด
92	0191	ประชากรที่เจ็บป่วยที่เป็นผู้ป่วยใน (ร้อยละ)	สำนักงานสภาพัฒนาการเศรษฐกิจและสังคมแห่งชาติ	ตัวชี้วัดการพัฒนาระดับจังหวัด
93	0192	อัตราส่วนประชากรต่อแพทย์ (คน/แพทย์)	สำนักงานสภาพัฒนาการเศรษฐกิจและสังคมแห่งชาติ	ตัวชี้วัดการพัฒนาระดับจังหวัด
94	0193	การเข้าเรียนมัธยมศึกษาตอนปลายและอาชีวศึกษา (ร้อยละ)	สำนักงานสภาพัฒนาการเศรษฐกิจและสังคมแห่งชาติ	ตัวชี้วัดการพัฒนาระดับจังหวัด
95	0194	จำนวนปีการศึกษาเฉลี่ยประชากรไทยอายุ 15-59 ปี (ปี)	สำนักงานสภาพัฒนาการเศรษฐกิจและสังคมแห่งชาติ	ตัวชี้วัดการพัฒนาระดับจังหวัด
96	0195	คะแนนเฉลี่ยการทดสอบ O-NET ระดับมัธยมศึกษาตอนปลาย (คะแนน)	สำนักงานสภาพัฒนาการเศรษฐกิจและสังคมแห่งชาติ	ตัวชี้วัดการพัฒนาระดับจังหวัด
97	0196	อัตราการเปลี่ยนแปลงของรายได้เฉลี่ยของเดือนของครัวเรือนในจังหวัด (ร้อยละ)	สำนักงานสภาพัฒนาการเศรษฐกิจและสังคมแห่งชาติ	ตัวชี้วัดการพัฒนาระดับจังหวัด
98	0197	อัตราการเปลี่ยนแปลงของผลิตภัณฑ์จังหวัด (ร้อยละ)	สำนักงานสภาพัฒนาการเศรษฐกิจและสังคมแห่งชาติ	ตัวชี้วัดการพัฒนาระดับจังหวัด
99	0198	มูลค่าผลิตภัณฑ์จังหวัดเฉลี่ยต่อหัว (บาท/คน)	สำนักงานสภาพัฒนาการเศรษฐกิจและสังคมแห่งชาติ	ตัวชี้วัดการพัฒนาระดับจังหวัด
100	0199	อัตราการขยายตัวรายได้ท่องเที่ยว (ร้อยละ)	สำนักงานสภาพัฒนาการเศรษฐกิจและสังคมแห่งชาติ	ตัวชี้วัดการพัฒนาระดับจังหวัด
101	0200	อัตราการว่างงาน (ร้อยละ)	สำนักงานสภาพัฒนาการเศรษฐกิจและสังคมแห่งชาติ	ตัวชี้วัดการพัฒนาระดับจังหวัด

ตาราง 20 รายการสถิติทางการที่กรมเป็นเจ้าของข้อมูล จำแนกตามความพร้อมเผยแพร่ของข้อมูล (ต่อ)

ลำดับ	OS ID	รายการสถิติทางการ/ชุดข้อมูล	หน่วยงานเจ้าของข้อมูล	ข้อบัญญัติสถิติทางการ
102	0201	อัตราส่วนหนี้เฉลี่ยต่อรายได้เฉลี่ยของครัวเรือน (เท่า)	สำนักงานสภาพัฒนาการเศรษฐกิจและสังคมแห่งชาติ	ตัวชี้วัดการพัฒนาระดับจังหวัด
103	0202	ผลิตภาพแรงงาน (บาท/คน)	สำนักงานสภาพัฒนาการเศรษฐกิจและสังคมแห่งชาติ	ตัวชี้วัดการพัฒนาระดับจังหวัด
104	0203	แรงงานที่มีหลักประกันทางสังคม (ร้อยละ)	สำนักงานสภาพัฒนาการเศรษฐกิจและสังคมแห่งชาติ	ตัวชี้วัดการพัฒนาระดับจังหวัด
105	0204	ครัวเรือนที่มีที่อยู่อาศัยใช้วัสดุคงทนและเป็นของตนเอง (ร้อยละ)	สำนักงานสภาพัฒนาการเศรษฐกิจและสังคมแห่งชาติ	ตัวชี้วัดการพัฒนาระดับจังหวัด
106	0205	หมู่บ้านที่ถนนสายหลักใช้การได้ตลอดปี (ร้อยละ)	สำนักงานสภาพัฒนาการเศรษฐกิจและสังคมแห่งชาติ	ตัวชี้วัดการพัฒนาระดับจังหวัด
107	0206	สัมประสิทธิ์ความไม่เสมอภาคของรายได้	สำนักงานสภาพัฒนาการเศรษฐกิจและสังคมแห่งชาติ	ตัวชี้วัดการพัฒนาระดับจังหวัด
108	0207	อัตราการเปลี่ยนแปลงของพื้นที่ป่าไม้ในจังหวัด (ร้อยละ)	สำนักงานสภาพัฒนาการเศรษฐกิจและสังคมแห่งชาติ	ตัวชี้วัดการพัฒนาระดับจังหวัด
109	0208	สัดส่วนปริมาณขยะที่กำลังถูกต้องต่อปริมาณขยะที่เกิดขึ้น (ร้อยละ)	สำนักงานสภาพัฒนาการเศรษฐกิจและสังคมแห่งชาติ	ตัวชี้วัดการพัฒนาระดับจังหวัด
110	0209	ครัวเรือนที่เข้าถึงน้ำประปา (ร้อยละ)	สำนักงานสภาพัฒนาการเศรษฐกิจและสังคมแห่งชาติ	ตัวชี้วัดการพัฒนาระดับจังหวัด
111	0210	ประชากรที่ประสบภัยพิบัติ (ร้อยละ)	สำนักงานสภาพัฒนาการเศรษฐกิจและสังคมแห่งชาติ	ตัวชี้วัดการพัฒนาระดับจังหวัด
112	0211	อัตราการร้องเรียนปัญหาลพิษ (เรื่องต่อประชากรแสนคน)	สำนักงานสภาพัฒนาการเศรษฐกิจและสังคมแห่งชาติ	ตัวชี้วัดการพัฒนาระดับจังหวัด

ตาราง 20 รายการสถิติทางการที่กรมเป็นเจ้าของข้อมูล จำแนกตามความพร้อมเผยแพร่ของข้อมูล (ต่อ)

ลำดับ	OS ID	รายการสถิติทางการ/ชุดข้อมูล	หน่วยงานเจ้าของข้อมูล	ข้อบัญญัติสถิติทางการ
113	0212	การแจ้งความคดี ชีวิต ร่างกาย เพศ และคดีประทุษร้ายต่อทรัพย์ (รายต่อประชากรแสนคน)	สำนักงานสภาพัฒนาการ เศรษฐกิจและสังคม แห่งชาติ	ตัวชี้วัดการพัฒนาระดับ จังหวัด
114	0213	จำนวนผู้ต้องหาคดียาเสพติด (ต่อ แสนคน)	สำนักงานสภาพัฒนาการ เศรษฐกิจและสังคม แห่งชาติ	ตัวชี้วัดการพัฒนาระดับ จังหวัด
115	0214	จำนวนผู้เข้ารับการรักษา ยาเสพติด (ต่อแสนคน)	สำนักงานสภาพัฒนาการ เศรษฐกิจและสังคม แห่งชาติ	ตัวชี้วัดการพัฒนาระดับ จังหวัด
116	0215	จำนวนเจ้าหน้าที่ตำรวจ (ต่อแสน คน)	สำนักงานสภาพัฒนาการ เศรษฐกิจและสังคม แห่งชาติ	ตัวชี้วัดการพัฒนาระดับ จังหวัด
117	0216	การฆ่าตัวตายสำเร็จ (รายต่อ ประชากรแสนคน)	สำนักงานสภาพัฒนาการ เศรษฐกิจและสังคม แห่งชาติ	ตัวชี้วัดการพัฒนาระดับ จังหวัด
118	0217	ประชากรที่เข้าถึงอินเทอร์เน็ต (ร้อยละ)	สำนักงานสภาพัฒนาการ เศรษฐกิจและสังคม แห่งชาติ	ตัวชี้วัดการพัฒนาระดับ จังหวัด
119	0218	ภาษีที่ท้องถิ่นจัดเก็บได้ต่อรายได้ รวมที่ไม่รวมเงินอุดหนุนและเงิน อุดหนุนเฉพาะกิจ (ร้อยละ)	สำนักงานสภาพัฒนาการ เศรษฐกิจและสังคม แห่งชาติ	ตัวชี้วัดการพัฒนาระดับ จังหวัด
120	0219	ความสามารถในการเบิกจ่าย งบประมาณของจังหวัด (ร้อยละ)	สำนักงานสภาพัฒนาการ เศรษฐกิจและสังคม แห่งชาติ	ตัวชี้วัดการพัฒนาระดับ จังหวัด
121	0220	จำนวนองค์กรชุมชน (แห่งต่อ ประชากรแสนคน)	สำนักงานสภาพัฒนาการ เศรษฐกิจและสังคม แห่งชาติ	ตัวชี้วัดการพัฒนาระดับ จังหวัด

2) รายการสถิติทางการที่จังหวัดเป็นเจ้าของ

การพัฒนารายการสถิติทางการจะพิจารณาความพร้อมเผยแพร่ของข้อมูลและหน่วยงานของ แต่ละรายการสถิติทางการ เพื่อจัดทำแนวทางการพัฒนารายการสถิติทางการ ซึ่งพบว่า มีรายการสถิติทางการ ที่จังหวัดเป็นเจ้าของข้อมูล จำนวน 99 รายการ โดยเป็นรายการสถิติทางการที่ความพร้อมเผยแพร่ของข้อมูล เป็น Tier 1 จำนวน 99 รายการ โดยมีรายละเอียดแสดงดังตาราง 21

ตาราง 21 รายการสถิติทางการที่จังหวัดเป็นเจ้าของข้อมูล จำแนกตามความพร้อมเผยแพร่ของข้อมูล

ลำดับ	OS ID	รายการสถิติทางการ/ชุดข้อมูล	หน่วยงาน	ข้อบัญญัติสถิติทางการ
1	0020	คดีอาญาที่น่าสนใจแยกตามประเภทความผิด	สถานีตำรวจภูธรจังหวัดตราด	ประเด็นการพัฒนาที่ 1,3
2	0021	อุบัติเหตุการจราจรทางบกและความเสียหายที่เกิดขึ้น	สถานีตำรวจภูธรจังหวัดตราด	ประเด็นการพัฒนาที่ 1,3
3	0022	จำนวนนักท่องเที่ยว	สำนักงานการท่องเที่ยวและกีฬาจังหวัดตราด	ประเด็นการพัฒนาที่ 1,3
4	0024	ตำรวจ/Life guard ต่อนักท่องเที่ยว และเจ้าหน้าที่ช่วยเหลือตำรวจท่องเที่ยว	สถานีตำรวจท่องเที่ยวจังหวัดตราด (เกาะช้าง)	ประเด็นการพัฒนาที่ 1,3
5	0025	เจ้าหน้าที่ช่วยเหลือนักท่องเที่ยวประจำศูนย์ประสานงานช่วยเหลือนักท่องเที่ยวในจังหวัดตราด	สำนักงานการท่องเที่ยวและกีฬาจังหวัดตราด	ประเด็นการพัฒนาที่ 1,3
6	0028	อาสาสมัครเพื่อการท่องเที่ยวที่ได้รับการฝึกอบรมจังหวัดตราด	สำนักงานการท่องเที่ยวและกีฬาจังหวัดตราด	ประเด็นการพัฒนาที่ 1,3
7	0029	การพัฒนาโครงสร้างพื้นฐานโดยเฉพาะเส้นทางถนนภายในและระหว่างจังหวัดรวมทั้งป้ายบอกทางจังหวัด	สำนักงานจังหวัดตราด	ประเด็นการพัฒนาที่ 1,3
8	0030	งบประมาณที่ใช้ในการพัฒนาและปรับปรุงระบบสาธารณสุขปโภคและโครงสร้างพื้นฐานทั้งที่ซ่อมแซมปรับปรุง และสร้างใหม่จังหวัดตราด	สำนักงานจังหวัดตราด	ประเด็นการพัฒนาที่ 1,3
9	0031	ปริมาณขยะมูลฝอย	สำนักงานส่งเสริมการปกครองท้องถิ่นจังหวัดตราด	ประเด็นการพัฒนาที่ 1,3
10	0032	การบริการรถประจำทางสาธารณะตามเส้นทางรถเดินรถต่าง ๆ ทั้งภายในจังหวัดและภายนอกจังหวัดตราด	สำนักงานขนส่งจังหวัดตราด	ประเด็นการพัฒนาที่ 1,3
11	0033	จำนวนรถโดยสารในจังหวัดตราด/รถประจำทาง/ไม่ประจำทาง/รถยนต์ส่วนบุคคล	สำนักงานขนส่งจังหวัดตราด	ประเด็นการพัฒนาที่ 1,3

ตาราง 21 รายการสถิติทางการที่จังหวัดเป็นเจ้าของข้อมูล จำแนกตามความพร้อมเผยแพร่ของข้อมูล

ลำดับ	OS ID	รายการสถิติทางการ/ชุดข้อมูล	หน่วยงาน	ข้อบัญญัติสถิติทางการ
12	0037	โรงแรม/รีสอร์ท/เกสเฮาส์/Home stay ในจังหวัดตราดที่ได้รับการรับรองมาตรฐาน	สำนักงานการท่องเที่ยวและกีฬาจังหวัดตราด	ประเด็นการพัฒนาที่ 1,3
13	0038	รายชื่อที่พักที่ได้รับมาตรฐานในจังหวัดตราด	สำนักงานการท่องเที่ยวและกีฬาจังหวัดตราด	ประเด็นการพัฒนาที่ 1,3
14	0039	รายชื่อร้านอาหารที่ไว้วัตถุดิบปลอดภัยเลือกใช้สินค้า Q (Q Restuarant)	สำนักงานเกษตรและสหกรณ์จังหวัดตราด	ประเด็นการพัฒนาที่ 1,3
15	0040	ทะเบียนรายชื่อร้านอาหารในจังหวัดที่ขึ้นบัญชีอยู่ในทะเบียนของสำนักงานสาธารณสุขจังหวัด	สำนักงานสาธารณสุขจังหวัดตราด	ประเด็นการพัฒนาที่ 1,3
16	0042	รายได้จากการจำหน่ายผลิตภัณฑ์ OTOP	สำนักงานพัฒนาชุมชนจังหวัดตราด	ประเด็นการพัฒนาที่ 1,3
17	0043	แหล่งท่องเที่ยวของจังหวัดที่ได้รับการอนุรักษ์/ปรับปรุง/ฟื้นฟู/บูรณะ	สำนักงานการท่องเที่ยวและกีฬาจังหวัดตราด	ประเด็นการพัฒนาที่ 1,3
18	0044	จำนวนสถานบริการสาธารณสุข	สำนักงานสาธารณสุขจังหวัดตราด	ประเด็นการพัฒนาที่ 1,3
19	0045	สื่อและจำนวนครั้งที่ใช้ในการประชาสัมพันธ์การท่องเที่ยวและการตลาด	สำนักงานการท่องเที่ยวและกีฬาจังหวัดตราด	ประเด็นการพัฒนาที่ 1,3
20	0046	รายได้จากการท่องเที่ยวจังหวัดตราด	สำนักงานการท่องเที่ยวและกีฬาจังหวัดตราด	ประเด็นการพัฒนาที่ 1,3
21	0053	ต้นทุเรียนที่โค่นให้ผลแล้ว	สำนักงานเกษตรและสหกรณ์จังหวัดตราด	ประเด็นการพัฒนาที่ 2
22	0056	พันธุ์ทุเรียนที่ใช้ปลูกในจังหวัด	สำนักงานเกษตรจังหวัดตราด	ประเด็นการพัฒนาที่ 2
23	0060	รายชื่อโรงงานแปรรูปทุเรียนในจังหวัด	สำนักงานอุตสาหกรรมจังหวัดตราด	ประเด็นการพัฒนาที่ 2
24	0061	โรงงานแปรรูปทุเรียนในจังหวัด	สำนักงานอุตสาหกรรมจังหวัดตราด	ประเด็นการพัฒนาที่ 2
25	0064	ปริมาณผลผลิตทุเรียน ในจังหวัดรายปี	สำนักงานเกษตรและสหกรณ์จังหวัดตราด	ประเด็นการพัฒนาที่ 2
26	0091	เนื้อที่ปลูกข้าวเจ้า	สำนักงานเกษตรจังหวัดตราด	ประเด็นการพัฒนาที่ 2

ตาราง 21 รายการสถิติทางการที่จังหวัดเป็นเจ้าของข้อมูล จำแนกตามความพร้อมเผยแพร่ของข้อมูล

ลำดับ	OS ID	รายการสถิติทางการ/ชุดข้อมูล	หน่วยงาน	ข้อบัญญัติสถิติทางการ
27	0092	เนื้อที่ปลูกข้าวเหนียว	สำนักงานเกษตรจังหวัด ตราด	ประเด็นการพัฒนาที่ 2
28	0093	เนื้อที่เก็บเกี่ยวข้าวเจ้า	สำนักงานเกษตรจังหวัด ตราด	ประเด็นการพัฒนาที่ 2
29	0094	เนื้อที่เก็บเกี่ยวข้าวเหนียว	สำนักงานเกษตรจังหวัด ตราด	ประเด็นการพัฒนาที่ 2
30	0095	เนื้อที่ปลูกข้าวเจ้า	สำนักงานเกษตรจังหวัด ตราด	ประเด็นการพัฒนาที่ 2
31	0096	เนื้อที่ปลูกข้าวเหนียว	สำนักงานเกษตรจังหวัด ตราด	ประเด็นการพัฒนาที่ 2
32	0097	เนื้อที่เก็บเกี่ยวข้าวเจ้า	สำนักงานเกษตรจังหวัด ตราด	ประเด็นการพัฒนาที่ 2
33	0098	เนื้อที่เก็บเกี่ยวข้าวเหนียว	สำนักงานเกษตรจังหวัด ตราด	ประเด็นการพัฒนาที่ 2
34	0099	เนื้อที่เพาะปลูก และเนื้อที่เก็บเกี่ยว เกี่ยวมะพร้าว	สำนักงานเกษตรจังหวัด ตราด	ประเด็นการพัฒนาที่ 2
35	0100	พื้นที่ปลูก (ไร่) ผลผลิตรวม (ตัน) ผลผลิตเฉลี่ย(ก.ก./ไร่) ราคาเฉลี่ย (บาท/ก.ก.) และมูลค่าผลผลิตรวม (ล้านบาท)พืชเศรษฐกิจของจังหวัด ตราด	สำนักงานเกษตรจังหวัด ตราด	ประเด็นการพัฒนาที่ 2
36	0101	เนื้อที่เพาะปลูกและเนื้อที่เก็บเกี่ยว มันเทศ	สำนักงานเกษตรจังหวัด ตราด	ประเด็นการพัฒนาที่ 2
37	0102	เนื้อที่เพาะปลูกและเนื้อที่เก็บเกี่ยว สับปะรดโรงงาน	สำนักงานเกษตรจังหวัด ตราด	ประเด็นการพัฒนาที่ 2
38	0103	เนื้อที่เพาะปลูก และเนื้อที่เก็บเกี่ยว เกี่ยวฟัก/แฟง	สำนักงานเกษตรจังหวัด ตราด	ประเด็นการพัฒนาที่ 2
39	0104	เนื้อที่เพาะปลูก และเนื้อที่เก็บเกี่ยว เกี่ยวมะเขือเปราะ	สำนักงานเกษตรจังหวัด ตราด	ประเด็นการพัฒนาที่ 2
40	0105	เนื้อที่เพาะปลูก และเนื้อที่เก็บเกี่ยว เกี่ยวแตงกวา	สำนักงานเกษตรจังหวัด ตราด	ประเด็นการพัฒนาที่ 2
41	0106	เนื้อที่เพาะปลูก และเนื้อที่เก็บเกี่ยว เกี่ยวแตงโม	สำนักงานเกษตรจังหวัด ตราด	ประเด็นการพัฒนาที่ 2
42	0107	เนื้อที่เพาะปลูก และเนื้อที่เก็บเกี่ยว เกี่ยวถั่วฝักยาว	สำนักงานเกษตรจังหวัด ตราด	ประเด็นการพัฒนาที่ 2

ตาราง 21 รายการสถิติทางการที่จังหวัดเป็นเจ้าของข้อมูล จำแนกตามความพร้อมเผยแพร่ของข้อมูล

ลำดับ	OS ID	รายการสถิติทางการ/ชุดข้อมูล	หน่วยงาน	ข้อบัญญัติสถิติทางการ
43	0108	เนื้อที่เพาะปลูก และเนื้อที่เก็บเกี่ยวพริกไทย	สำนักงานเกษตรจังหวัดตราด	ประเด็นการพัฒนาที่ 2
44	0109	เนื้อที่เพาะปลูก และเนื้อที่เก็บเกี่ยวพริกทอง	สำนักงานเกษตรจังหวัดตราด	ประเด็นการพัฒนาที่ 2
45	0110	จำนวนครัวเรือนเกษตรกรผู้ปลูกทุเรียนรายอำเภอในจังหวัดตราด	สำนักงานเกษตรจังหวัดตราด	ประเด็นการพัฒนาที่ 2
46	0111	ผลผลิตข้าวเจ้าเฉลี่ยต่อไร่ (ตามเนื้อที่เพาะปลูก)	สำนักงานเกษตรจังหวัดตราด	ประเด็นการพัฒนาที่ 2
47	0112	ผลผลิตข้าวเหนียวเฉลี่ยต่อไร่ (ตามเนื้อที่เพาะปลูก)	สำนักงานเกษตรจังหวัดตราด	ประเด็นการพัฒนาที่ 2
48	0113	ผลผลิตข้าวเจ้าเฉลี่ยต่อไร่ (ตามเนื้อที่เก็บเกี่ยว)	สำนักงานเกษตรจังหวัดตราด	ประเด็นการพัฒนาที่ 2
49	0114	ผลผลิตข้าวเหนียวเฉลี่ยต่อไร่ (ตามเนื้อที่เก็บเกี่ยว)	สำนักงานเกษตรจังหวัดตราด	ประเด็นการพัฒนาที่ 2
50	0115	ผลผลิตข้าวเจ้าเฉลี่ยต่อไร่ (ตามเนื้อที่เก็บเกี่ยว)	สำนักงานเกษตรจังหวัดตราด	ประเด็นการพัฒนาที่ 2
51	0116	ผลผลิตข้าวเหนียวเฉลี่ยต่อไร่ (ตามเนื้อที่เก็บเกี่ยว)	สำนักงานเกษตรจังหวัดตราด	ประเด็นการพัฒนาที่ 2
52	0117	ผลผลิตข้าวเจ้าเฉลี่ยต่อไร่ (ตามเนื้อที่เพาะปลูก)	สำนักงานเกษตรจังหวัดตราด	ประเด็นการพัฒนาที่ 2
53	0118	ผลผลิตข้าวเหนียวเฉลี่ยต่อไร่ (ตามเนื้อที่เพาะปลูก)	สำนักงานเกษตรจังหวัดตราด	ประเด็นการพัฒนาที่ 2
54	0119	ผลผลิตทุเรียน GI ทั้งสิ้นต่อปี และเฉลี่ยต่อไร่ จังหวัดตราด	สำนักงานเกษตรจังหวัดตราด	ประเด็นการพัฒนาที่ 2
55	0121	ปาล์มน้ำมัน	สำนักงานเกษตรและสหกรณ์จังหวัดตราด	ประเด็นการพัฒนาที่ 2
56	0122	ปลานิลที่จับได้ รายอำเภอ	สำนักงานประมงจังหวัดตราด	ประเด็นการพัฒนาที่ 2
57	0123	ปลาตะเพียนที่จับได้ รายอำเภอ	สำนักงานประมงจังหวัดตราด	ประเด็นการพัฒนาที่ 2
58	0124	กุ้งก้ามกรามที่จับได้ รายอำเภอ	สำนักงานประมงจังหวัดตราด	ประเด็นการพัฒนาที่ 2
59	0125	ปลาสร้อยที่จับได้ รายอำเภอ	สำนักงานประมงจังหวัดตราด	ประเด็นการพัฒนาที่ 2

ตาราง 21 รายการสถิติทางการที่จังหวัดเป็นเจ้าของข้อมูล จำแนกตามความพร้อมเผยแพร่ของข้อมูล

ลำดับ	OS ID	รายการสถิติทางการ/ชุดข้อมูล	หน่วยงาน	ข้อบัญญัติสถิติทางการ
60	0126	ปลายี่สกที่จับได้ รายอำเภอ	สำนักงานประมงจังหวัด ตราด	ประเด็นการพัฒนาที่ 2
61	0128	จำนวนวิสาหกิจชุมชนผู้ปลูก ทุเรียนจังหวัดตราด	สำนักงานเกษตรจังหวัด ตราด	ประเด็นการพัฒนาที่ 2
62	0129	จำนวนสมาชิกกลุ่มส่งเสริมอาชีพ การเกษตรจังหวัดตราด	สำนักงานเกษตรจังหวัด ตราด	ประเด็นการพัฒนาที่ 2
63	0137	จำนวนตลาดกระจายสินค้าทุเรียน จังหวัดตราด (ล้ง) จำแนกเป็นราย อำเภอ	สำนักงานพาณิชย์จังหวัด ตราด	ประเด็นการพัฒนาที่ 2
64	0138	มูลค่าผลผลิตทุเรียน GI จังหวัด ตราด	สำนักงานเกษตรจังหวัด ตราด	ประเด็นการพัฒนาที่ 2
65	0140	แรงงานที่ได้รับการพัฒนากระดับ ฝีมือ แรงงานตามความต้องการ ของผู้ประกอบการ	สถาบันพัฒนาฝีมือ แรงงาน 33 ตราด	ประเด็นการพัฒนาที่ 3
66	0141	แรงงานต่างด้าวที่ได้รับใบอนุญาต ทำงาน	สำนักงานจัดหางาน จังหวัดตราด	ประเด็นการพัฒนาที่ 3
67	0142	เงินลงทุนที่ผู้ประกอบการได้รับ การสนับสนุนจากแหล่งทุน (BOI,SME)	สำนักงานอุตสาหกรรม จังหวัดตราด	ประเด็นการพัฒนาที่ 3
68	0145	ข้อมูลการค้าและการส่งออกที่มี ของจังหวัด	สำนักงานพาณิชย์จังหวัด ตราด	ประเด็นการพัฒนาที่ 3
69	0147	ทารกแรกเกิดที่มีน้ำหนักต่ำกว่า เกณฑ์ (%)	สำนักงานสาธารณสุข จังหวัดตราด	ประเด็นการพัฒนาที่ 4
70	0148	ค่าเฉลี่ยระดับสติปัญญา (IQ) ของ เด็กนักเรียนไทยชั้นประถมศึกษาปีที่ 1 (คะแนน)	สำนักงานเขตพื้นที่ การศึกษาประถมศึกษา จังหวัดตราด	ประเด็นการพัฒนาที่ 4
71	0156	ประชากรที่ใช้สิทธิลงประชามติ ร่างรัฐธรรมนูญ ปี 2559 (%)	สำนักงานคณะกรรมการ การเลือกตั้ง ประจำ จังหวัดตราด	ประเด็นการพัฒนาที่ 4
72	0157	การเกิดอุบัติเหตุ	ตำรวจภูธรจังหวัดตราด	ประเด็นการพัฒนาที่ 4
73	0158	จุดตรวจช่วงเทศกาล เช่น เทศกาล สงกรานต์/ปีใหม่	สำนักงานป้องกันและ บรรเทาสาธารณภัย จังหวัดตราด	ประเด็นการพัฒนาที่ 4
74	0159	คดีอาชญากรรมที่เกิดขึ้น	ตำรวจภูธรจังหวัดตราด	ประเด็นการพัฒนาที่ 4
75	0160	คดีที่จับกุมได้	ตำรวจภูธรจังหวัดตราด	ประเด็นการพัฒนาที่ 4

ตาราง 21 รายการสถิติทางการที่จังหวัดเป็นเจ้าของข้อมูล จำแนกตามความพร้อมเผยแพร่ของข้อมูล

ลำดับ	OS ID	รายการสถิติทางการ/ชุดข้อมูล	หน่วยงาน	ข้อบัญญัติสถิติทางการ
76	0161	คะแนนเฉลี่ยการทดสอบ O - Net ระดับมัธยมศึกษาตอนปลาย (%)	สำนักงานเขตพื้นที่ การศึกษามัธยมศึกษา จันทบุรี ตราด	ประเด็นการพัฒนาที่ 4
77	0162	จำนวนปีการศึกษาเฉลี่ยของ ประชากรอายุ 15 ปีขึ้นไป (ปี)	สำนักงานเขตพื้นที่ การศึกษามัธยมศึกษา จันทบุรี ตราด	ประเด็นการพัฒนาที่ 4
78	0163	การประสบอันตรายหรือเจ็บป่วย เนื่องจากการทำงานต่อลูกจ้าง 1,000 คน	สำนักงานประกันสังคม จังหวัดตราด	ประเด็นการพัฒนาที่ 4
79	0164	ร้อยละของแรงงานที่มี ประกันสังคม (%)	สำนักงานประกันสังคม จังหวัดตราด	ประเด็นการพัฒนาที่ 4
80	0165	ผู้ประกันตนตามมาตรา 33 มาตรา 39 และมาตรา 40	สำนักงานประกันสังคม จังหวัดตราด	ประเด็นการพัฒนาที่ 4
81	0168	ประชากรที่ประสบอุทกภัย	สำนักงานป้องกันและ บรรเทาสาธารณภัย จังหวัดตราด	ประเด็นการพัฒนาที่ 4
82	0169	ประชากรที่ประสบภัยแล้ง	สำนักงานป้องกันและ บรรเทาสาธารณภัย จังหวัดตราด	ประเด็นการพัฒนาที่ 4
83	0170	ประชากรที่พิการ (%)	สำนักงานพัฒนาสังคม และความมั่นคงของ มนุษย์จังหวัดตราด	ประเด็นการพัฒนาที่ 4
84	0171	ประชากรที่เจ็บป่วยที่เป็นผู้ป่วยใน (%)	สำนักงานสาธารณสุข จังหวัดตราด	ประเด็นการพัฒนาที่ 4
85	0172	ผู้สูงอายุที่เป็นผู้ป่วยเรื้อรัง ติดเตียง/ ติดบ้าน	สำนักงานสาธารณสุข จังหวัดตราด	ประเด็นการพัฒนาที่ 4
86	0173	พื้นที่ป่าเสื่อมโทรม	ศูนย์ป่าไม้จังหวัดตราด	ประเด็นการพัฒนาที่ 5
87	0174	จำนวนและพื้นที่อนุรักษ์ จำแนก ตามประเภท	ศูนย์ป่าไม้จังหวัดตราด	ประเด็นการพัฒนาที่ 5
88	0175	พื้นที่ป่าไม้	ศูนย์ป่าไม้จังหวัดตราด	ประเด็นการพัฒนาที่ 5
89	0176	พื้นที่ป่าชายเลน	ศูนย์ป่าไม้จังหวัดตราด	ประเด็นการพัฒนาที่ 5
90	0177	ภัยที่เกิดจากช้างป่า	สำนักงานป้องกันและ บรรเทาสาธารณภัย จังหวัดตราด	ประเด็นการพัฒนาที่ 5

ตาราง 21 รายการสถิติทางการที่จังหวัดเป็นเจ้าของข้อมูล จำแนกตามความพร้อมเผยแพร่ของข้อมูล

ลำดับ	OS ID	รายการสถิติทางการ/ชุดข้อมูล	หน่วยงาน	ชื่อบัญชีสถิติทางการ
91	0178	มูลค่าความเสียหายจากช้างป่า	สำนักงานป้องกันและ บรรเทาสาธารณภัย จังหวัดตราด	ประเด็นการพัฒนาที่ 5
92	0179	จำนวนครั้งที่เกิดอุทกภัยและดิน โคลนถล่ม	สำนักงานป้องกันและ บรรเทาสาธารณภัย จังหวัดตราด	ประเด็นการพัฒนาที่ 5
93	0180	พื้นที่ประสบอุทกภัยและดินโคลน ถล่ม	สำนักงานป้องกันและ บรรเทาสาธารณภัย จังหวัดตราด	ประเด็นการพัฒนาที่ 5
94	0181	จำนวนผู้เสียชีวิตจากอุทกภัยและ ดินโคลนถล่ม	สำนักงานป้องกันและ บรรเทาสาธารณภัย จังหวัดตราด	ประเด็นการพัฒนาที่ 5
95	0182	มูลค่าความเสียหายจากอุทกภัย และดินโคลนถล่ม	สำนักงานป้องกันและ บรรเทาสาธารณภัย จังหวัดตราด	ประเด็นการพัฒนาที่ 5
96	0183	จำนวนครั้งที่เกิดภัยแล้ง	สำนักงานป้องกันและ บรรเทาสาธารณภัย จังหวัดตราด	ประเด็นการพัฒนาที่ 5
97	0184	พื้นที่ที่ประสบปัญหาหมอกควัน/ ไฟป่า	สำนักงานป้องกันและ บรรเทาสาธารณภัย จังหวัดตราด	ประเด็นการพัฒนาที่ 5
98	0185	พื้นที่ป่าสงวน	ศูนย์ป่าไม้จังหวัดตราด	ประเด็นการพัฒนาที่ 5
99	0186	พื้นที่ป่าสมบูรณ์/ป่าคืนสภาพ	ศูนย์ป่าไม้จังหวัดตราด	ประเด็นการพัฒนาที่ 5

4.2.2 แนวทางการพัฒนารายการสถิติทางการ

แนวทางการพัฒนารายการสถิติทางการเป็นการพัฒนารายการสถิติทางการทุกรายการที่มีหน่วยงานในจังหวัดเป็นเจ้าของข้อมูล โดยจะสามารถพัฒนาในด้านต่างๆ ได้ เช่น ด้านการพัฒนาคุณภาพสถิติทางการ ด้านการจัดทำข้อมูลให้อยู่ในรูปแบบดิจิทัลที่พร้อมใช้สำหรับการวิเคราะห์ ด้านการจัดทำคำอธิบายข้อมูลให้ถูกต้อง ครบถ้วน และสอดคล้องกับทรัพยากร ซึ่งแนวทางการพัฒนารายการสถิติทางการจะมีการจัดทำตามความพร้อมของข้อมูล ประกอบด้วย

- แนวทางการพัฒนารายการสถิติทางการที่ความพร้อมเผยแพร่ของข้อมูลเป็น Tier 1
- แนวทางการพัฒนารายการสถิติทางการที่ความพร้อมเผยแพร่ของข้อมูลเป็น Tier 2 (มีหน่วยงานรับผิดชอบ)
- แนวทางการพัฒนารายการสถิติทางการที่ความพร้อมเผยแพร่ของข้อมูลเป็น Tier 2 (ไม่มีหน่วยงานรับผิดชอบ) Tier 3

4.2.2.1 แนวทางการพัฒนารายการสถิติทางการที่ความพร้อมเผยแพร่ของข้อมูลเป็น Tier 1

การพัฒนารายการสถิติทางการที่ความพร้อมเผยแพร่ของข้อมูลเป็น Tier 1 เป็นการดำเนินการพัฒนาเฉพาะรายการทางการที่มีค่านิยมและวิธีการผลิต มีข้อมูลพร้อมเผยแพร่ และมีหน่วยงานรับผิดชอบที่หน่วยงานในจังหวัดเป็นเจ้าของข้อมูล เพื่อให้หน่วยงานเจ้าของข้อมูลนำรายการ สถิติทางการขึ้นระบบบัญชีข้อมูลจังหวัด และลงทะเบียนชุดข้อมูลที่อยู่ในหมวดหมู่สาธารณะบนระบบบัญชีข้อมูลภาครัฐ เพื่อแบ่งปันแลกเปลี่ยนข้อมูลสถิติทางการกับหน่วยงานอื่น ๆ รวมทั้งสามารถนำข้อมูลที่มีความพร้อมใช้ไปวางแผนนโยบาย แผนการปฏิบัติงาน และติดตามประเมินผลการพัฒนาจังหวัด ดังนั้น จำเป็นต้องมีแนวทางการพัฒนารายการสถิติทางการเพื่อให้ข้อมูลมีคุณภาพและตรงตามมาตรฐานสถิติที่สามารถนำไปใช้ในการตัดสินใจได้ โดยมีรายการสถิติทางการที่ความพร้อมเผยแพร่ของข้อมูลเป็น Tier 1 จำนวน 99 รายการ โดยรายละเอียดแสดงดังตาราง 22

ตาราง 22 แนวทางการพัฒนารายการสถิติทางการที่ความพร้อมเผยแพร่ของข้อมูลเป็น Tier 1 ที่หน่วยงานในจังหวัดเป็นเจ้าของข้อมูล

ลำดับ	OS ID	รายการสถิติทางการ	หน่วยงาน	แนวทางการพัฒนา	ผลลัพธ์	ระยะเวลาดำเนินการ ปีงบประมาณ พ.ศ.					หมายเหตุ
						66	67	68	69	70	
1	0020	คดีอาญาที่น่าสนใจแยกตามประเภทความผิด	สถานีตำรวจภูธรจังหวัดตราด	- สร้างความรู้ ความเข้าใจในความจำเป็นของบัญชีสถิติทางการ - สนับสนุนการนำชุดข้อมูลลงทะเบียนในระบบบัญชีข้อมูลภาครัฐ มีรายการสถิติทางการเผยแพร่บนระบบบัญชีข้อมูลภาครัฐ	มีรายการสถิติทางการเผยแพร่บนระบบบัญชีข้อมูลภาครัฐ	✓	✓	✓	✓		
2	0021	อุบัติเหตุการจราจรทางบกและความเสียหายที่เกิดขึ้น	สถานีตำรวจภูธรจังหวัดตราด	- สร้างความรู้ ความเข้าใจในความจำเป็นของบัญชีสถิติทางการ - สนับสนุนการนำชุดข้อมูลลงทะเบียนในระบบบัญชีข้อมูลภาครัฐ มีรายการสถิติทางการเผยแพร่บนระบบบัญชีข้อมูลภาครัฐ	มีรายการสถิติทางการเผยแพร่บนระบบบัญชีข้อมูลภาครัฐ	✓	✓	✓	✓		
3	0022	จำนวนนักท่องเที่ยว	สำนักงานการท่องเที่ยวและกีฬาจังหวัดตราด	- สร้างความรู้ ความเข้าใจในความจำเป็นของบัญชีสถิติทางการ - สนับสนุนการนำชุดข้อมูลลงทะเบียนในระบบบัญชีข้อมูลภาครัฐ มีรายการสถิติทางการเผยแพร่บนระบบบัญชีข้อมูลภาครัฐ	มีรายการสถิติทางการเผยแพร่บนระบบบัญชีข้อมูลภาครัฐ	✓	✓	✓	✓		

ตาราง 22 แนวทางการพัฒนารายการสถิติทางการที่ความพร้อมเผยแพร่ของข้อมูลเป็น Tier 1 ที่หน่วยงานในจังหวัดเป็นเจ้าของข้อมูล (ต่อ)

ลำดับ	OS ID	รายการสถิติทางการ	หน่วยงาน	แนวทางการพัฒนา	ผลลัพธ์	ระยะเวลาดำเนินการ ปีงบประมาณ พ.ศ.					หมายเหตุ
						66	67	68	69	70	
4	0024	ตำรวจ/Life guard ต่อ นักท่องเที่ยวนักท่องเที่ยว และเจ้าหน้าที่ ช่วยเหลือตำรวจท่องเที่ยว	สถานีตำรวจท่องเที่ยว จังหวัดตราด (เกาะช้าง)	- สร้างความรู้ ความเข้าใจในความ จำเป็นของบัญชีสถิติทางการ - สนับสนุนการนำชุดข้อมูล ลงทะเบียนในระบบบัญชีข้อมูล ภาครัฐ มีรายการสถิติทางการ เผยแพร่บนระบบบัญชีข้อมูลภาครัฐ	มีรายการสถิติทางการ เผยแพร่บนระบบบัญชี ข้อมูลภาครัฐ	✓	✓	✓	✓		
5	0025	เจ้าหน้าที่ช่วยเหลือ นักท่องเที่ยวนักท่องเที่ยว ประสานงานช่วยเหลือ นักท่องเที่ยวนักท่องเที่ยวในจังหวัดตราด	สำนักงานการท่องเที่ยว และกีฬาจังหวัดตราด	- สร้างความรู้ ความเข้าใจในความ จำเป็นของบัญชีสถิติทางการ - สนับสนุนการนำชุดข้อมูล ลงทะเบียนในระบบบัญชีข้อมูล ภาครัฐ มีรายการสถิติทางการ เผยแพร่บนระบบบัญชีข้อมูลภาครัฐ	มีรายการสถิติทางการ เผยแพร่บนระบบบัญชี ข้อมูลภาครัฐ	✓	✓	✓	✓		
6	0028	อาสาสมัครเพื่อการ ท่องเที่ยวที่ได้รับการ ฝึกอบรมจังหวัดตราด	สำนักงานการท่องเที่ยว และกีฬาจังหวัดตราด	- สร้างความรู้ ความเข้าใจในความ จำเป็นของบัญชีสถิติทางการ - สนับสนุนการนำชุดข้อมูล ลงทะเบียนในระบบบัญชีข้อมูล ภาครัฐ มีรายการสถิติทางการ เผยแพร่บนระบบบัญชีข้อมูลภาครัฐ	มีรายการสถิติทางการ เผยแพร่บนระบบบัญชี ข้อมูลภาครัฐ	✓	✓	✓	✓		

ตาราง 22 แนวทางการพัฒนารายการสถิติทางการที่ความพร้อมเผยแพร่ของข้อมูลเป็น Tier 1 ที่หน่วยงานในจังหวัดเป็นเจ้าของข้อมูล (ต่อ)

ลำดับ	OS ID	รายการสถิติทางการ	หน่วยงาน	แนวทางการพัฒนา	ผลลัพธ์	ระยะเวลาดำเนินการ ปีงบประมาณ พ.ศ.					หมายเหตุ
						66	67	68	69	70	
7	0029	การพัฒนาโครงสร้างพื้นฐาน โดยเฉพาะเส้นทางถนน ภายในและระหว่างจังหวัด รวมทั้งป้ายบอกทางจังหวัด	สำนักงานจังหวัดตราด	- สร้างความรู้ ความเข้าใจในความจำเป็นของบัญชีสถิติทางการ - สนับสนุนการนำชุดข้อมูล ลงทะเบียนในระบบบัญชีข้อมูล ภาครัฐ มีรายการสถิติทางการ เผยแพร่บนระบบบัญชีข้อมูลภาครัฐ	มีรายการสถิติทางการ เผยแพร่บนระบบบัญชี ข้อมูลภาครัฐ	✓	✓	✓	✓		
8	0030	งบประมาณที่ใช้ในการ พัฒนาและปรับปรุงระบบ สาธารณูปโภคและ โครงสร้างพื้นฐานทั้งที่ ซ่อมแซม ปรับปรุง และ สร้างใหม่จังหวัดตราด	สำนักงานจังหวัดตราด	- สร้างความรู้ ความเข้าใจในความจำเป็นของบัญชีสถิติทางการ - สนับสนุนการนำชุดข้อมูล ลงทะเบียนในระบบบัญชีข้อมูล ภาครัฐ มีรายการสถิติทางการ เผยแพร่บนระบบบัญชีข้อมูลภาครัฐ	มีรายการสถิติทางการ เผยแพร่บนระบบบัญชี ข้อมูลภาครัฐ	✓	✓	✓	✓		
9	0031	ปริมาณขยะมูลฝอย	สำนักงานส่งเสริมการ ปกครองท้องถิ่นจังหวัด ตราด	- สร้างความรู้ ความเข้าใจในความจำเป็นของบัญชีสถิติทางการ - สนับสนุนการนำชุดข้อมูล ลงทะเบียนในระบบบัญชีข้อมูล ภาครัฐ มีรายการสถิติทางการ เผยแพร่บนระบบบัญชีข้อมูลภาครัฐ	มีรายการสถิติทางการ เผยแพร่บนระบบบัญชี ข้อมูลภาครัฐ	✓	✓	✓	✓		

ตาราง 22 แนวทางการพัฒนารายการสถิติทางการที่ความพร้อมเผยแพร่ของข้อมูลเป็น Tier 1 ที่หน่วยงานในจังหวัดเป็นเจ้าของข้อมูล (ต่อ)

ลำดับ	OS ID	รายการสถิติทางการ	หน่วยงาน	แนวทางการพัฒนา	ผลลัพธ์	ระยะเวลาดำเนินการ ปีงบประมาณ พ.ศ.					หมายเหตุ
						66	67	68	69	70	
10	0032	การบริการรถประจำทางสาธารณะตามเส้นทางรถเดินรถต่าง ๆ ทั้งภายในจังหวัดและภายนอกจังหวัด	สำนักงานขนส่งจังหวัด	- สร้างความรู้ ความเข้าใจในความจำเป็นของบัญชีสถิติทางการ - สนับสนุนการนำชุดข้อมูลลงทะเบียนในระบบบัญชีข้อมูลภาครัฐ มีรายการสถิติทางการเผยแพร่ในระบบบัญชีข้อมูลภาครัฐ	มีรายการสถิติทางการเผยแพร่บนระบบบัญชีข้อมูลภาครัฐ	✓	✓	✓	✓		
11	0033	จำนวนรถโดยสารในจังหวัด/รถประจำทาง/ไม่ประจำทาง/รถยนต์ส่วนบุคคล	สำนักงานขนส่งจังหวัด	- สร้างความรู้ ความเข้าใจในความจำเป็นของบัญชีสถิติทางการ - สนับสนุนการนำชุดข้อมูลลงทะเบียนในระบบบัญชีข้อมูลภาครัฐ มีรายการสถิติทางการเผยแพร่บนระบบบัญชีข้อมูลภาครัฐ	มีรายการสถิติทางการเผยแพร่บนระบบบัญชีข้อมูลภาครัฐ	✓	✓	✓	✓		
12	0037	โรงแรม/รีสอร์ท/เกสเฮาส์/ Home stay ในจังหวัด/รถที่ได้รับบริการรับรองมาตรฐาน	สำนักงานการท่องเที่ยวและกีฬาจังหวัด	- สร้างความรู้ ความเข้าใจในความจำเป็นของบัญชีสถิติทางการ - สนับสนุนการนำชุดข้อมูลลงทะเบียนในระบบบัญชีข้อมูลภาครัฐ มีรายการสถิติทางการเผยแพร่บนระบบบัญชีข้อมูลภาครัฐ	มีรายการสถิติทางการเผยแพร่บนระบบบัญชีข้อมูลภาครัฐ	✓	✓	✓	✓		

ตาราง 22 แนวทางการพัฒนารายการสถิติทางการที่ความพร้อมเผยแพร่ของข้อมูลเป็น Tier 1 ที่หน่วยงานในจังหวัดเป็นเจ้าของข้อมูล (ต่อ)

ลำดับ	OS ID	รายการสถิติทางการ	หน่วยงาน	แนวทางการพัฒนา	ผลลัพธ์	ระยะเวลาดำเนินการ ปีงบประมาณ พ.ศ.					หมายเหตุ
						66	67	68	69	70	
13	0038	รายชื่อที่พักที่ได้รับมาตรฐานในจังหวัดตราด	สำนักงานการท่องเที่ยวและกีฬาจังหวัดตราด	- สร้างความรู้ ความเข้าใจในความจำเป็นของบัญชีสถิติทางการ - สนับสนุนการนำชุดข้อมูลลงทะเบียนในระบบบัญชีข้อมูลภาครัฐ มีรายการสถิติทางการเผยแพร่บนระบบบัญชีข้อมูลภาครัฐ	มีรายการสถิติทางการเผยแพร่บนระบบบัญชีข้อมูลภาครัฐ	✓	✓	✓	✓		
14	0039	รายชื่อร้านอาหารที่ใช้วัตถุดิบปลอดภัยเลือกใช้สินค้า Q (Q Restuarant)	สำนักงานเกษตรและสหกรณ์จังหวัดตราด	- สร้างความรู้ ความเข้าใจในความจำเป็นของบัญชีสถิติทางการ - สนับสนุนการนำชุดข้อมูลลงทะเบียนในระบบบัญชีข้อมูลภาครัฐ มีรายการสถิติทางการเผยแพร่บนระบบบัญชีข้อมูลภาครัฐ	มีรายการสถิติทางการเผยแพร่บนระบบบัญชีข้อมูลภาครัฐ	✓	✓	✓	✓		
15	0040	ทะเบียนรายชื่อร้านอาหารในจังหวัดที่ขึ้นบัญชีอยู่ในทะเบียนของสำนักงานสาธารณสุขจังหวัด	สำนักงานสาธารณสุขจังหวัดตราด	- สร้างความรู้ ความเข้าใจในความจำเป็นของบัญชีสถิติทางการ - สนับสนุนการนำชุดข้อมูลลงทะเบียนในระบบบัญชีข้อมูลภาครัฐ มีรายการสถิติทางการเผยแพร่บนระบบบัญชีข้อมูลภาครัฐ	มีรายการสถิติทางการเผยแพร่บนระบบบัญชีข้อมูลภาครัฐ	✓	✓	✓	✓		

ตาราง 22 แนวทางการพัฒนารายการสถิติทางการที่ความพร้อมเผยแพร่ของข้อมูลเป็น Tier 1 ที่หน่วยงานในจังหวัดเป็นเจ้าของข้อมูล (ต่อ)

ลำดับ	OS ID	รายการสถิติทางการ	หน่วยงาน	แนวทางการพัฒนา	ผลลัพธ์	ระยะเวลาดำเนินการ ปีงบประมาณ พ.ศ.					หมายเหตุ
						66	67	68	69	70	
16	0042	รายได้จากการจำหน่ายผลิตภัณฑ์ OTOP	สำนักงานพัฒนาชุมชนจังหวัดตราด	- สร้างความรู้ ความเข้าใจในความจำเป็นของบัญชีสถิติทางการ - สนับสนุนการนำชุดข้อมูลลงทะเบียนในระบบบัญชีข้อมูลภาครัฐ มีรายการสถิติทางการเผยแพร่บนระบบบัญชีข้อมูลภาครัฐ	มีรายการสถิติทางการเผยแพร่บนระบบบัญชีข้อมูลภาครัฐ	✓	✓	✓	✓		
17	0043	แหล่งท่องเที่ยวของจังหวัดที่ได้รับการอนุรักษ์/ฟื้นฟู/บูรณะ/ปรับปรุง	สำนักงานการท่องเที่ยวและกีฬาจังหวัดตราด	- สร้างความรู้ ความเข้าใจในความจำเป็นของบัญชีสถิติทางการ - สนับสนุนการนำชุดข้อมูลลงทะเบียนในระบบบัญชีข้อมูลภาครัฐ มีรายการสถิติทางการเผยแพร่บนระบบบัญชีข้อมูลภาครัฐ	มีรายการสถิติทางการเผยแพร่บนระบบบัญชีข้อมูลภาครัฐ	✓	✓	✓	✓		
18	0044	จำนวนสถานบริการสาธารณสุข	สำนักงานสาธารณสุขจังหวัดตราด	- สร้างความรู้ ความเข้าใจในความจำเป็นของบัญชีสถิติทางการ - สนับสนุนการนำชุดข้อมูลลงทะเบียนในระบบบัญชีข้อมูลภาครัฐ มีรายการสถิติทางการเผยแพร่บนระบบบัญชีข้อมูลภาครัฐ	มีรายการสถิติทางการเผยแพร่บนระบบบัญชีข้อมูลภาครัฐ	✓	✓	✓	✓		

ตาราง 22 แนวทางการพัฒนารายการสถิติทางการที่ความพร้อมเผยแพร่ของข้อมูลเป็น Tier 1 ที่หน่วยงานในจังหวัดเป็นเจ้าของข้อมูล (ต่อ)

ลำดับ	OS ID	รายการสถิติทางการ	หน่วยงาน	แนวทางการพัฒนา	ผลลัพธ์	ระยะเวลาดำเนินการ ปีงบประมาณ พ.ศ.					หมายเหตุ
						66	67	68	69	70	
19	0045	สื่อและจำนวนครั้งที่ใช้ในการประชาสัมพันธ์การท่องเที่ยวและการตลาด	สำนักงานการท่องเที่ยวและกีฬาจังหวัดตราด	- สร้างความรู้ ความเข้าใจในความจำเป็นของบัญชีสถิติทางการ - สนับสนุนการนำชุดข้อมูลลงทะเบียนในระบบบัญชีข้อมูลภาครัฐ มีรายการสถิติทางการเผยแพร่บนระบบบัญชีข้อมูลภาครัฐ	มีรายการสถิติทางการเผยแพร่บนระบบบัญชีข้อมูลภาครัฐ	✓	✓	✓	✓		
20	0046	รายได้จากการท่องเที่ยวจังหวัดตราด	สำนักงานการท่องเที่ยวและกีฬาจังหวัดตราด	- สร้างความรู้ ความเข้าใจในความจำเป็นของบัญชีสถิติทางการ - สนับสนุนการนำชุดข้อมูลลงทะเบียนในระบบบัญชีข้อมูลภาครัฐ มีรายการสถิติทางการเผยแพร่บนระบบบัญชีข้อมูลภาครัฐ	มีรายการสถิติทางการเผยแพร่บนระบบบัญชีข้อมูลภาครัฐ	✓	✓	✓	✓		
21	0053	ต้นทุนเรือที่ไคน์ให้ผลแล้ว	สำนักงานเกษตรและสหกรณ์จังหวัดตราด	- สร้างความรู้ ความเข้าใจในความจำเป็นของบัญชีสถิติทางการ - สนับสนุนการนำชุดข้อมูลลงทะเบียนในระบบบัญชีข้อมูลภาครัฐ มีรายการสถิติทางการเผยแพร่บนระบบบัญชีข้อมูลภาครัฐ	มีรายการสถิติทางการเผยแพร่บนระบบบัญชีข้อมูลภาครัฐ	✓	✓	✓	✓		

ตาราง 22 แนวทางการพัฒนารายการสถิติทางการที่ความพร้อมเผยแพร่ของข้อมูลเป็น Tier 1 ที่หน่วยงานในจังหวัดเป็นเจ้าของข้อมูล (ต่อ)

ลำดับ	OS ID	รายการสถิติทางการ	หน่วยงาน	แนวทางการพัฒนา	ผลลัพธ์	ระยะเวลาดำเนินการ ปีงบประมาณ พ.ศ.					หมายเหตุ
						66	67	68	69	70	
22	0056	พันธุ์ทุเรียนที่ใช้ปลูกในจังหวัด	สำนักงานเกษตรจังหวัดตราด	- สร้างความรู้ ความเข้าใจในความจำเป็นของบัญชีสถิติทางการ - สนับสนุนการนำชุดข้อมูลลงทะเบียนในระบบบัญชีข้อมูลภาครัฐ มีรายการสถิติทางการเผยแพร่บนระบบบัญชีข้อมูลภาครัฐ	มีรายการสถิติทางการเผยแพร่บนระบบบัญชีข้อมูลภาครัฐ	✓	✓	✓	✓		
23	0060	รายชื่อโรงงานแปรรูปทุเรียนในจังหวัด	สำนักงานอุตสาหกรรมจังหวัดตราด	- สร้างความรู้ ความเข้าใจในความจำเป็นของบัญชีสถิติทางการ - สนับสนุนการนำชุดข้อมูลลงทะเบียนในระบบบัญชีข้อมูลภาครัฐ มีรายการสถิติทางการเผยแพร่บนระบบบัญชีข้อมูลภาครัฐ	มีรายการสถิติทางการเผยแพร่บนระบบบัญชีข้อมูลภาครัฐ	✓	✓	✓	✓		
24	0061	โรงงานแปรรูปทุเรียนในจังหวัด	สำนักงานอุตสาหกรรมจังหวัดตราด	- สร้างความรู้ ความเข้าใจในความจำเป็นของบัญชีสถิติทางการ - สนับสนุนการนำชุดข้อมูลลงทะเบียนในระบบบัญชีข้อมูลภาครัฐ มีรายการสถิติทางการเผยแพร่บนระบบบัญชีข้อมูลภาครัฐ	มีรายการสถิติทางการเผยแพร่บนระบบบัญชีข้อมูลภาครัฐ	✓	✓	✓	✓		

ตาราง 22 แนวทางการพัฒนารายการสถิติทางการที่ความพร้อมเผยแพร่ของข้อมูลเป็น Tier 1 ที่หน่วยงานในจังหวัดเป็นเจ้าของข้อมูล (ต่อ)

ลำดับ	OS ID	รายการสถิติทางการ	หน่วยงาน	แนวทางการพัฒนา	ผลลัพธ์	ระยะเวลาดำเนินการ ปีงบประมาณ พ.ศ.					หมายเหตุ
						66	67	68	69	70	
25	0064	ปริมาณผลผลิตทุเรียน ใน จังหวัดรายปี	สำนักงานเกษตรและ สหกรณ์จังหวัดตราด	- สร้างความรู้ ความเข้าใจในความ จำเป็นของบัญชีสถิติทางการ - สนับสนุนการนำชุดข้อมูล ลงทะเบียนในระบบบัญชีข้อมูล ภาครัฐ มีรายการสถิติทางการ เผยแพร่บนระบบบัญชีข้อมูลภาครัฐ	มีรายการสถิติทางการ เผยแพร่บนระบบบัญชี ข้อมูลภาครัฐ	✓	✓	✓	✓		
26	0091	เนื้อที่ปลูกข้าวเจ้า	สำนักงานเกษตรจังหวัด ตราด	- สร้างความรู้ ความเข้าใจในความ จำเป็นของบัญชีสถิติทางการ - สนับสนุนการนำชุดข้อมูล ลงทะเบียนในระบบบัญชีข้อมูล ภาครัฐ มีรายการสถิติทางการ เผยแพร่บนระบบบัญชีข้อมูลภาครัฐ	มีรายการสถิติทางการ เผยแพร่บนระบบบัญชี ข้อมูลภาครัฐ	✓	✓	✓	✓		
27	0092	เนื้อที่ปลูกข้าวเหนียว	สำนักงานเกษตรจังหวัด ตราด	- สร้างความรู้ ความเข้าใจในความ จำเป็นของบัญชีสถิติทางการ - สนับสนุนการนำชุดข้อมูล ลงทะเบียนในระบบบัญชีข้อมูล ภาครัฐ มีรายการสถิติทางการ เผยแพร่บนระบบบัญชีข้อมูลภาครัฐ	มีรายการสถิติทางการ เผยแพร่บนระบบบัญชี ข้อมูลภาครัฐ	✓	✓	✓	✓		

ตาราง 22 แนวทางการพัฒนารายการสถิติทางการที่ความพร้อมเผยแพร่ของข้อมูลเป็น Tier 1 ที่หน่วยงานในจังหวัดเป็นเจ้าของข้อมูล (ต่อ)

ลำดับ	OS ID	รายการสถิติทางการ	หน่วยงาน	แนวทางการพัฒนา	ผลลัพธ์	ระยะเวลาดำเนินการ ปีงบประมาณ พ.ศ.					หมายเหตุ
						66	67	68	69	70	
28	0093	เนื้อที่เก็บเกี่ยวข้าวเจ้า	สำนักงานเกษตรจังหวัด ตราด	- สร้างความรู้ ความเข้าใจในความ จำเป็นของบัญชีสถิติทางการ - สนับสนุนการนำชุดข้อมูล ลงทะเบียนในระบบบัญชีข้อมูล ภาครัฐ มีรายการสถิติทางการ เผยแพร่บนระบบบัญชีข้อมูลภาครัฐ	มีรายการสถิติทางการ เผยแพร่บนระบบบัญชี ข้อมูลภาครัฐ	✓	✓	✓	✓		
29	0094	เนื้อที่เก็บเกี่ยวข้าวเหนียว	สำนักงานเกษตรจังหวัด ตราด	- สร้างความรู้ ความเข้าใจในความ จำเป็นของบัญชีสถิติทางการ - สนับสนุนการนำชุดข้อมูล ลงทะเบียนในระบบบัญชีข้อมูล ภาครัฐ มีรายการสถิติทางการ เผยแพร่บนระบบบัญชีข้อมูลภาครัฐ	มีรายการสถิติทางการ เผยแพร่บนระบบบัญชี ข้อมูลภาครัฐ	✓	✓	✓	✓		
30	0095	เนื้อที่ปลูกข้าวเจ้า	สำนักงานเกษตรจังหวัด ตราด	- สร้างความรู้ ความเข้าใจในความ จำเป็นของบัญชีสถิติทางการ - สนับสนุนการนำชุดข้อมูล ลงทะเบียนในระบบบัญชีข้อมูล ภาครัฐ มีรายการสถิติทางการ เผยแพร่บนระบบบัญชีข้อมูลภาครัฐ	มีรายการสถิติทางการ เผยแพร่บนระบบบัญชี ข้อมูลภาครัฐ	✓	✓	✓	✓		

ตาราง 22 แนวทางการพัฒนารายการสถิติทางการที่ความพร้อมเผยแพร่ของข้อมูลเป็น Tier 1 ที่หน่วยงานในจังหวัดเป็นเจ้าของข้อมูล (ต่อ)

ลำดับ	OS ID	รายการสถิติทางการ	หน่วยงาน	แนวทางการพัฒนา	ผลลัพธ์	ระยะเวลาดำเนินการ ปีงบประมาณ พ.ศ.					หมายเหตุ
						66	67	68	69	70	
31	0096	เนื้อที่ปลูกข้าวเหนียว	สำนักงานเกษตรจังหวัด ตราด	- สร้างความรู้ ความเข้าใจในความ จำเป็นของบัญชีสถิติทางการ - สนับสนุนการนำชุดข้อมูล ลงทะเบียนในระบบบัญชีข้อมูล ภาครัฐ มีรายการสถิติทางการ เผยแพร่บนระบบบัญชีข้อมูลภาครัฐ	มีรายการสถิติทางการ เผยแพร่บนระบบบัญชี ข้อมูลภาครัฐ	✓	✓	✓	✓		
32	0097	เนื้อที่เก็บเกี่ยวข้าวเจ้า	สำนักงานเกษตรจังหวัด ตราด	- สร้างความรู้ ความเข้าใจในความ จำเป็นของบัญชีสถิติทางการ - สนับสนุนการนำชุดข้อมูล ลงทะเบียนในระบบบัญชีข้อมูล ภาครัฐ มีรายการสถิติทางการ เผยแพร่บนระบบบัญชีข้อมูลภาครัฐ	มีรายการสถิติทางการ เผยแพร่บนระบบบัญชี ข้อมูลภาครัฐ	✓	✓	✓	✓		
33	0098	เนื้อที่เก็บเกี่ยวข้าวเหนียว	สำนักงานเกษตรจังหวัด ตราด	- สร้างความรู้ ความเข้าใจในความ จำเป็นของบัญชีสถิติทางการ - สนับสนุนการนำชุดข้อมูล ลงทะเบียนในระบบบัญชีข้อมูล ภาครัฐ มีรายการสถิติทางการ เผยแพร่บนระบบบัญชีข้อมูลภาครัฐ	มีรายการสถิติทางการ เผยแพร่บนระบบบัญชี ข้อมูลภาครัฐ	✓	✓	✓	✓		

ตาราง 22 แนวทางการพัฒนารายการสถิติทางการที่ความพร้อมเผยแพร่ของข้อมูลเป็น Tier 1 ที่หน่วยงานในจังหวัดเป็นเจ้าของข้อมูล (ต่อ)

ลำดับ	OS ID	รายการสถิติทางการ	หน่วยงาน	แนวทางการพัฒนา	ผลลัพธ์	ระยะเวลาดำเนินการ ปีงบประมาณ พ.ศ.					หมายเหตุ
						66	67	68	69	70	
34	0099	เนื้อที่เพาะปลูก และเนื้อที่เก็บเกี่ยวมะพร้าว	สำนักงานเกษตรจังหวัดตราด	- สร้างความรู้ ความเข้าใจในความจำเป็นของบัญชีสถิติทางการ - สนับสนุนการนำชุดข้อมูลลงทะเบียนในระบบบัญชีข้อมูลภาครัฐ มีรายการสถิติทางการเผยแพร่บนระบบบัญชีข้อมูลภาครัฐ	มีรายการสถิติทางการเผยแพร่บนระบบบัญชีข้อมูลภาครัฐ	✓	✓	✓	✓		
35	0100	พื้นที่ปลูก (ไร่) ผลผลิตรวม (ตัน) ผลผลิตเฉลี่ย(ก.ก./ไร่) ราคาเฉลี่ย(บาท/ก.ก.) และมูลค่าผลผลิตรวม (ล้านบาท)พืชเศรษฐกิจของจังหวัดตราด	สำนักงานเกษตรจังหวัดตราด	- สร้างความรู้ ความเข้าใจในความจำเป็นของบัญชีสถิติทางการ - สนับสนุนการนำชุดข้อมูลลงทะเบียนในระบบบัญชีข้อมูลภาครัฐ มีรายการสถิติทางการเผยแพร่บนระบบบัญชีข้อมูลภาครัฐ	มีรายการสถิติทางการเผยแพร่บนระบบบัญชีข้อมูลภาครัฐ	✓	✓	✓	✓		
36	0101	เนื้อที่เพาะปลูกและเนื้อที่เก็บเกี่ยวมันเทศ	สำนักงานเกษตรจังหวัดตราด	- สร้างความรู้ ความเข้าใจในความจำเป็นของบัญชีสถิติทางการ - สนับสนุนการนำชุดข้อมูลลงทะเบียนในระบบบัญชีข้อมูลภาครัฐ มีรายการสถิติทางการเผยแพร่บนระบบบัญชีข้อมูลภาครัฐ	มีรายการสถิติทางการเผยแพร่บนระบบบัญชีข้อมูลภาครัฐ	✓	✓	✓	✓		

ตาราง 22 แนวทางการพัฒนารายการสถิติทางการที่ความพร้อมเผยแพร่ของข้อมูลเป็น Tier 1 ที่หน่วยงานในจังหวัดเป็นเจ้าของข้อมูล (ต่อ)

ลำดับ	OS ID	รายการสถิติทางการ	หน่วยงาน	แนวทางการพัฒนา	ผลลัพธ์	ระยะเวลาดำเนินการ ปีงบประมาณ พ.ศ.					หมายเหตุ
						66	67	68	69	70	
37	0102	เนื้อหาเพาะปลูกและเนื้อหา เก็บเกี่ยวสับปรดโรงงาน	สำนักงานเกษตรจังหวัด ตราด	- สร้างความรู้ ความเข้าใจในความ จำเป็นของบัญชีสถิติทางการ - สนับสนุนการนำชุดข้อมูล ลงทะเบียนในระบบบัญชีข้อมูล ภาครัฐ มีรายการสถิติทางการ เผยแพร่บนระบบบัญชีข้อมูลภาครัฐ	มีรายการสถิติทางการ เผยแพร่บนระบบบัญชี ข้อมูลภาครัฐ	✓	✓	✓	✓		
38	0103	เนื้อหาเพาะปลูก และเนื้อหา เก็บเกี่ยวฟัก/แพง	สำนักงานเกษตรจังหวัด ตราด	- สร้างความรู้ ความเข้าใจในความ จำเป็นของบัญชีสถิติทางการ - สนับสนุนการนำชุดข้อมูล ลงทะเบียนในระบบบัญชีข้อมูล ภาครัฐ มีรายการสถิติทางการ เผยแพร่บนระบบบัญชีข้อมูลภาครัฐ	มีรายการสถิติทางการ เผยแพร่บนระบบบัญชี ข้อมูลภาครัฐ	✓	✓	✓	✓		
39	0104	เนื้อหาเพาะปลูก และเนื้อหา เก็บเกี่ยวมะเขือเปราะ	สำนักงานเกษตรจังหวัด ตราด	- สร้างความรู้ ความเข้าใจในความ จำเป็นของบัญชีสถิติทางการ - สนับสนุนการนำชุดข้อมูล ลงทะเบียนในระบบบัญชีข้อมูล ภาครัฐ มีรายการสถิติทางการ เผยแพร่บนระบบบัญชีข้อมูลภาครัฐ	มีรายการสถิติทางการ เผยแพร่บนระบบบัญชี ข้อมูลภาครัฐ	✓	✓	✓	✓		

ตาราง 22 แนวทางการพัฒนารายการสถิติทางการที่ความพร้อมเผยแพร่ของข้อมูลเป็น Tier 1 ที่หน่วยงานในจังหวัดเป็นเจ้าของข้อมูล (ต่อ)

ลำดับ	OS ID	รายการสถิติทางการ	หน่วยงาน	แนวทางการพัฒนา	ผลลัพธ์	ระยะเวลาดำเนินการ ปีงบประมาณ พ.ศ.					หมายเหตุ
						66	67	68	69	70	
40	0105	เนื้อที่เพาะปลูก และเนื้อที่เก็บเกี่ยวแตงกวา	สำนักงานเกษตรจังหวัดตราด	- สร้างความรู้ ความเข้าใจในความจำเป็นของบัญชีสถิติทางการ - สนับสนุนการนำชุดข้อมูลลงทะเบียนในระบบบัญชีข้อมูลภาครัฐ มีรายการสถิติทางการเผยแพร่บนระบบบัญชีข้อมูลภาครัฐ	มีรายการสถิติทางการเผยแพร่บนระบบบัญชีข้อมูลภาครัฐ	✓	✓	✓	✓		
41	0106	เนื้อที่เพาะปลูก และเนื้อที่เก็บเกี่ยวแตงโม	สำนักงานเกษตรจังหวัดตราด	- สร้างความรู้ ความเข้าใจในความจำเป็นของบัญชีสถิติทางการ - สนับสนุนการนำชุดข้อมูลลงทะเบียนในระบบบัญชีข้อมูลภาครัฐ มีรายการสถิติทางการเผยแพร่บนระบบบัญชีข้อมูลภาครัฐ	มีรายการสถิติทางการเผยแพร่บนระบบบัญชีข้อมูลภาครัฐ	✓	✓	✓	✓		
42	0107	เนื้อที่เพาะปลูก และเนื้อที่เก็บเกี่ยวถั่วฝักยาว	สำนักงานเกษตรจังหวัดตราด	- สร้างความรู้ ความเข้าใจในความจำเป็นของบัญชีสถิติทางการ - สนับสนุนการนำชุดข้อมูลลงทะเบียนในระบบบัญชีข้อมูลภาครัฐ มีรายการสถิติทางการเผยแพร่บนระบบบัญชีข้อมูลภาครัฐ	มีรายการสถิติทางการเผยแพร่บนระบบบัญชีข้อมูลภาครัฐ	✓	✓	✓	✓		

ตาราง 22 แนวทางการพัฒนารายการสถิติทางการที่ความพร้อมเผยแพร่ของข้อมูลเป็น Tier 1 ที่หน่วยงานในจังหวัดเป็นเจ้าของข้อมูล (ต่อ)

ลำดับ	OS ID	รายการสถิติทางการ	หน่วยงาน	แนวทางการพัฒนา	ผลลัพธ์	ระยะเวลาดำเนินการ ปีงบประมาณ พ.ศ.					หมายเหตุ
						66	67	68	69	70	
43	0108	เนื้อที่เพาะปลูก และเนื้อที่เก็บเกี่ยวพริกไทย	สำนักงานเกษตรจังหวัดตราด	- สร้างความรู้ ความเข้าใจในความจำเป็นของบัญชีสถิติทางการ - สนับสนุนการนำชุดข้อมูลลงทะเบียนในระบบบัญชีข้อมูลภาครัฐ มีรายการสถิติทางการเผยแพร่บนระบบบัญชีข้อมูลภาครัฐ	มีรายการสถิติทางการเผยแพร่บนระบบบัญชีข้อมูลภาครัฐ	✓	✓	✓	✓		
44	0109	เนื้อที่เพาะปลูก และเนื้อที่เก็บเกี่ยวฟักทอง	สำนักงานเกษตรจังหวัดตราด	- สร้างความรู้ ความเข้าใจในความจำเป็นของบัญชีสถิติทางการ - สนับสนุนการนำชุดข้อมูลลงทะเบียนในระบบบัญชีข้อมูลภาครัฐ มีรายการสถิติทางการเผยแพร่บนระบบบัญชีข้อมูลภาครัฐ	มีรายการสถิติทางการเผยแพร่บนระบบบัญชีข้อมูลภาครัฐ	✓	✓	✓	✓		
45	0110	จำนวนครุฑเรือนเกษตรกรผู้ปลูกทุเรียนรายอำเภอในจังหวัดตราด	สำนักงานเกษตรจังหวัดตราด	- สร้างความรู้ ความเข้าใจในความจำเป็นของบัญชีสถิติทางการ - สนับสนุนการนำชุดข้อมูลลงทะเบียนในระบบบัญชีข้อมูลภาครัฐ มีรายการสถิติทางการเผยแพร่บนระบบบัญชีข้อมูลภาครัฐ	มีรายการสถิติทางการเผยแพร่บนระบบบัญชีข้อมูลภาครัฐ	✓	✓	✓	✓		

ตาราง 22 แนวทางการพัฒนารายการสถิติทางการที่ความพร้อมเผยแพร่ของข้อมูลเป็น Tier 1 ที่หน่วยงานในจังหวัดเป็นเจ้าของข้อมูล (ต่อ)

ลำดับ	OS ID	รายการสถิติทางการ	หน่วยงาน	แนวทางการพัฒนา	ผลลัพธ์	ระยะเวลาดำเนินการ ปีงบประมาณ พ.ศ.					หมายเหตุ
						66	67	68	69	70	
46	0111	ผลผลิตข้าวเจ้าเฉลี่ยต่อไร่ (ตามเนื้อที่เพาะปลูก)	สำนักงานเกษตรจังหวัด ตราด	- สร้างความรู้ ความเข้าใจในความ จำเป็นของบัญชีสถิติทางการ - สนับสนุนการนำชุดข้อมูล ลงทะเบียนในระบบบัญชีข้อมูล ภาครัฐ มีรายการสถิติทางการ เผยแพร่บนระบบบัญชีข้อมูลภาครัฐ	มีรายการสถิติทางการ เผยแพร่บนระบบบัญชี ข้อมูลภาครัฐ	✓	✓	✓	✓		
47	0112	ผลผลิตข้าวเหนียวเฉลี่ยต่อ ไร่ (ตามเนื้อที่เพาะปลูก)	สำนักงานเกษตรจังหวัด ตราด	- สร้างความรู้ ความเข้าใจในความ จำเป็นของบัญชีสถิติทางการ - สนับสนุนการนำชุดข้อมูล ลงทะเบียนในระบบบัญชีข้อมูล ภาครัฐ มีรายการสถิติทางการ เผยแพร่บนระบบบัญชีข้อมูลภาครัฐ	มีรายการสถิติทางการ เผยแพร่บนระบบบัญชี ข้อมูลภาครัฐ	✓	✓	✓	✓		
48	0113	ผลผลิตข้าวเจ้าเฉลี่ยต่อไร่ (ตามเนื้อที่เก็บเกี่ยว)	สำนักงานเกษตรจังหวัด ตราด	- สร้างความรู้ ความเข้าใจในความ จำเป็นของบัญชีสถิติทางการ - สนับสนุนการนำชุดข้อมูล ลงทะเบียนในระบบบัญชีข้อมูล ภาครัฐ มีรายการสถิติทางการ เผยแพร่บนระบบบัญชีข้อมูลภาครัฐ	มีรายการสถิติทางการ เผยแพร่บนระบบบัญชี ข้อมูลภาครัฐ	✓	✓	✓	✓		

ตาราง 22 แนวทางการพัฒนารายการสถิติทางการที่ความพร้อมเผยแพร่ของข้อมูลเป็น Tier 1 ที่หน่วยงานในจังหวัดเป็นเจ้าของข้อมูล (ต่อ)

ลำดับ	OS ID	รายการสถิติทางการ	หน่วยงาน	แนวทางการพัฒนา	ผลลัพธ์	ระยะเวลาดำเนินการ ปีงบประมาณ พ.ศ.					หมายเหตุ
						66	67	68	69	70	
49	0114	ผลผลิตข่าวเหนียวเฉลี่ยต่อไร่ (ตามเนื้อที่เก็บเกี่ยว)	สำนักงานเกษตรจังหวัดตราด	- สร้างความรู้ ความเข้าใจในความจำเป็นของบัญชีสถิติทางการ - สนับสนุนการนำชุดข้อมูลลงทะเบียนในระบบบัญชีข้อมูลภาครัฐ มีรายการสถิติทางการเผยแพร่บนระบบบัญชีข้อมูลภาครัฐ	มีรายการสถิติทางการเผยแพร่บนระบบบัญชีข้อมูลภาครัฐ	✓	✓	✓	✓		
50	0115	ผลผลิตข้าวเจ้าเฉลี่ยต่อไร่ (ตามเนื้อที่เก็บเกี่ยว)	สำนักงานเกษตรจังหวัดตราด	- สร้างความรู้ ความเข้าใจในความจำเป็นของบัญชีสถิติทางการ - สนับสนุนการนำชุดข้อมูลลงทะเบียนในระบบบัญชีข้อมูลภาครัฐ มีรายการสถิติทางการเผยแพร่บนระบบบัญชีข้อมูลภาครัฐ	มีรายการสถิติทางการเผยแพร่บนระบบบัญชีข้อมูลภาครัฐ	✓	✓	✓	✓		
51	0116	ผลผลิตข้าวเหนียวเฉลี่ยต่อไร่ (ตามเนื้อที่เก็บเกี่ยว)	สำนักงานเกษตรจังหวัดตราด	- สร้างความรู้ ความเข้าใจในความจำเป็นของบัญชีสถิติทางการ - สนับสนุนการนำชุดข้อมูลลงทะเบียนในระบบบัญชีข้อมูลภาครัฐ มีรายการสถิติทางการเผยแพร่บนระบบบัญชีข้อมูลภาครัฐ	มีรายการสถิติทางการเผยแพร่บนระบบบัญชีข้อมูลภาครัฐ	✓	✓	✓	✓		

ตาราง 22 แนวทางการพัฒนารายการสถิติทางการที่ความพร้อมเผยแพร่ของข้อมูลเป็น Tier 1 ที่หน่วยงานในจังหวัดเป็นเจ้าของข้อมูล (ต่อ)

ลำดับ	OS ID	รายการสถิติทางการ	หน่วยงาน	แนวทางการพัฒนา	ผลลัพธ์	ระยะเวลาดำเนินการ ปีงบประมาณ พ.ศ.					หมายเหตุ
						66	67	68	69	70	
52	0117	ผลผลิตข้าวเจ้าเฉลี่ยต่อไร่ (ตามเนื้อที่เพาะปลูก)	สำนักงานเกษตรจังหวัดตราด	- สร้างความรู้ ความเข้าใจในความจำเป็นของบัญชีสถิติทางการ - สนับสนุนการนำชุดข้อมูลลงทะเบียนในระบบบัญชีข้อมูลภาครัฐ มีรายการสถิติทางการเผยแพร่บนระบบบัญชีข้อมูลภาครัฐ	มีรายการสถิติทางการเผยแพร่บนระบบบัญชีข้อมูลภาครัฐ	✓	✓	✓	✓		
53	0118	ผลผลิตข้าวเหนียวเฉลี่ยต่อไร่ (ตามเนื้อที่เพาะปลูก)	สำนักงานเกษตรจังหวัดตราด	- สร้างความรู้ ความเข้าใจในความจำเป็นของบัญชีสถิติทางการ - สนับสนุนการนำชุดข้อมูลลงทะเบียนในระบบบัญชีข้อมูลภาครัฐ มีรายการสถิติทางการเผยแพร่บนระบบบัญชีข้อมูลภาครัฐ	มีรายการสถิติทางการเผยแพร่บนระบบบัญชีข้อมูลภาครัฐ	✓	✓	✓	✓		
54	0119	ผลผลิตทุเรียน GI ทั้งสิ้นต่อปี และเฉลี่ยต่อไร่ จังหวัดตราด	สำนักงานเกษตรจังหวัดตราด	- สร้างความรู้ ความเข้าใจในความจำเป็นของบัญชีสถิติทางการ - สนับสนุนการนำชุดข้อมูลลงทะเบียนในระบบบัญชีข้อมูลภาครัฐ มีรายการสถิติทางการเผยแพร่บนระบบบัญชีข้อมูลภาครัฐ	มีรายการสถิติทางการเผยแพร่บนระบบบัญชีข้อมูลภาครัฐ	✓	✓	✓	✓		

ตาราง 22 แนวทางการพัฒนารายการสถิติทางการที่ความพร้อมเผยแพร่ของข้อมูลเป็น Tier 1 ที่หน่วยงานในจังหวัดเป็นเจ้าของข้อมูล (ต่อ)

ลำดับ	OS ID	รายการสถิติทางการ	หน่วยงาน	แนวทางการพัฒนา	ผลลัพธ์	ระยะเวลาดำเนินการ ปีงบประมาณ พ.ศ.					หมายเหตุ
						66	67	68	69	70	
55	0121	ปาล์มน้ำมัน	สำนักงานเกษตรและสหกรณ์จังหวัดตราด	- สร้างความรู้ ความเข้าใจในความจำเป็นของบัญชีสถิติทางการ - สนับสนุนการนำชุดข้อมูลลงทะเบียนในระบบบัญชีข้อมูลภาครัฐ มีรายการสถิติทางการเผยแพร่บนระบบบัญชีข้อมูลภาครัฐ	มีรายการสถิติทางการเผยแพร่บนระบบบัญชีข้อมูลภาครัฐ	✓	✓	✓	✓		
56	0122	ปลาบิลที่จับได้ รายอำเภอ	สำนักงานประมงจังหวัดตราด	- สร้างความรู้ ความเข้าใจในความจำเป็นของบัญชีสถิติทางการ - สนับสนุนการนำชุดข้อมูลลงทะเบียนในระบบบัญชีข้อมูลภาครัฐ มีรายการสถิติทางการเผยแพร่บนระบบบัญชีข้อมูลภาครัฐ	มีรายการสถิติทางการเผยแพร่บนระบบบัญชีข้อมูลภาครัฐ	✓	✓	✓	✓		
57	0123	ปลาตะเพียนที่จับได้ รายอำเภอ	สำนักงานประมงจังหวัดตราด	- สร้างความรู้ ความเข้าใจในความจำเป็นของบัญชีสถิติทางการ - สนับสนุนการนำชุดข้อมูลลงทะเบียนในระบบบัญชีข้อมูลภาครัฐ มีรายการสถิติทางการเผยแพร่บนระบบบัญชีข้อมูลภาครัฐ	มีรายการสถิติทางการเผยแพร่บนระบบบัญชีข้อมูลภาครัฐ	✓	✓	✓	✓		

ตาราง 22 แนวทางการพัฒนารายการสถิติทางการที่ความพร้อมเผยแพร่ของข้อมูลเป็น Tier 1 ที่หน่วยงานในจังหวัดเป็นเจ้าของข้อมูล (ต่อ)

ลำดับ	OS ID	รายการสถิติทางการ	หน่วยงาน	แนวทางการพัฒนา	ผลลัพธ์	ระยะเวลาดำเนินการ ปีงบประมาณ พ.ศ.					หมายเหตุ
						66	67	68	69	70	
58	0124	กึ่งกำมกรวมที่จับได้ รายอำเภอ	สำนักงานประมงจังหวัดตราด	- สร้างความรู้ ความเข้าใจในความจำเป็นของบัญชีสถิติทางการ - สนับสนุนการนำชุดข้อมูลลงทะเบียนในระบบบัญชีข้อมูลภาครัฐ มีรายการสถิติทางการเผยแพร่บนระบบบัญชีข้อมูลภาครัฐ	มีรายการสถิติทางการเผยแพร่บนระบบบัญชีข้อมูลภาครัฐ	✓	✓	✓	✓		
59	0125	ปลาสวยที่จับได้ รายอำเภอ	สำนักงานประมงจังหวัดตราด	- สร้างความรู้ ความเข้าใจในความจำเป็นของบัญชีสถิติทางการ - สนับสนุนการนำชุดข้อมูลลงทะเบียนในระบบบัญชีข้อมูลภาครัฐ มีรายการสถิติทางการเผยแพร่บนระบบบัญชีข้อมูลภาครัฐ	มีรายการสถิติทางการเผยแพร่บนระบบบัญชีข้อมูลภาครัฐ	✓	✓	✓	✓		
60	0126	ปลาเยือกที่จับได้ รายอำเภอ	สำนักงานประมงจังหวัดตราด	- สร้างความรู้ ความเข้าใจในความจำเป็นของบัญชีสถิติทางการ - สนับสนุนการนำชุดข้อมูลลงทะเบียนในระบบบัญชีข้อมูลภาครัฐ มีรายการสถิติทางการเผยแพร่บนระบบบัญชีข้อมูลภาครัฐ	มีรายการสถิติทางการเผยแพร่บนระบบบัญชีข้อมูลภาครัฐ	✓	✓	✓	✓		

ตาราง 22 แนวทางการพัฒนารายการสถิติทางการที่ความพร้อมเผยแพร่ของข้อมูลเป็น Tier 1 ที่หน่วยงานในจังหวัดเป็นเจ้าของข้อมูล (ต่อ)

ลำดับ	OS ID	รายการสถิติทางการ	หน่วยงาน	แนวทางการพัฒนา	ผลลัพธ์	ระยะเวลาดำเนินการ ปีงบประมาณ พ.ศ.					หมายเหตุ
						66	67	68	69	70	
61	0128	จำนวนวิสาหกิจชุมชนผู้ปลูกทุเรียนจังหวัดตราด	สำนักงานเกษตรจังหวัดตราด	- สร้างความรู้ ความเข้าใจในความจำเป็นของบัญชีสถิติทางการ - สนับสนุนการนำชุดข้อมูลลงทะเบียนในระบบบัญชีข้อมูลภาครัฐ มีรายการสถิติทางการเผยแพร่บนระบบบัญชีข้อมูลภาครัฐ	มีรายการสถิติทางการเผยแพร่บนระบบบัญชีข้อมูลภาครัฐ	✓	✓	✓	✓		
62	0129	จำนวนสมาชิกกลุ่มส่งเสริมอาชีพการเกษตรจังหวัดตราด	สำนักงานเกษตรจังหวัดตราด	- สร้างความรู้ ความเข้าใจในความจำเป็นของบัญชีสถิติทางการ - สนับสนุนการนำชุดข้อมูลลงทะเบียนในระบบบัญชีข้อมูลภาครัฐ มีรายการสถิติทางการเผยแพร่บนระบบบัญชีข้อมูลภาครัฐ	มีรายการสถิติทางการเผยแพร่บนระบบบัญชีข้อมูลภาครัฐ	✓	✓	✓	✓		
63	0137	จำนวนตลาดกระจายสินค้าทุเรียนจังหวัดตราด (ลิ่ง) จำแนกเป็นรายอำเภอ	สำนักงานพาณิชย์จังหวัดตราด	- สร้างความรู้ ความเข้าใจในความจำเป็นของบัญชีสถิติทางการ - สนับสนุนการนำชุดข้อมูลลงทะเบียนในระบบบัญชีข้อมูลภาครัฐ มีรายการสถิติทางการเผยแพร่บนระบบบัญชีข้อมูลภาครัฐ	มีรายการสถิติทางการเผยแพร่บนระบบบัญชีข้อมูลภาครัฐ	✓	✓	✓	✓		

ตาราง 22 แนวทางการพัฒนารายการสถิติทางการที่ความพร้อมเผยแพร่ของข้อมูลเป็น Tier 1 ที่หน่วยงานในจังหวัดเป็นเจ้าของข้อมูล (ต่อ)

ลำดับ	OS ID	รายการสถิติทางการ	หน่วยงาน	แนวทางการพัฒนา	ผลลัพธ์	ระยะเวลาดำเนินการ ปีงบประมาณ พ.ศ.					หมายเหตุ
						66	67	68	69	70	
64	0138	มูลค่าผลผลิตทุเรียน GI จังหวัดตราด	สำนักงานเกษตรจังหวัดตราด	- สร้างความรู้ ความเข้าใจในความจำเป็นของบัญชีสถิติทางการ - สนับสนุนการนำชุดข้อมูลลงทะเบียนในระบบบัญชีข้อมูลภาครัฐ มีรายการสถิติทางการเผยแพร่บนระบบบัญชีข้อมูลภาครัฐ	มีรายการสถิติทางการเผยแพร่บนระบบบัญชีข้อมูลภาครัฐ	✓	✓	✓	✓		
65	0140	แรงงานที่ได้รับการพัฒนายกระดับฝีมือ แรงงานตามความต้องการของผู้ประกอบการ	สถาบันพัฒนาฝีมือแรงงาน 33 ตราด	- สร้างความรู้ ความเข้าใจในความจำเป็นของบัญชีสถิติทางการ - สนับสนุนการนำชุดข้อมูลลงทะเบียนในระบบบัญชีข้อมูลภาครัฐ มีรายการสถิติทางการเผยแพร่บนระบบบัญชีข้อมูลภาครัฐ	มีรายการสถิติทางการเผยแพร่บนระบบบัญชีข้อมูลภาครัฐ	✓	✓	✓	✓		
66	0141	แรงงานต่างด้าวที่ได้รับใบอนุญาตทำงาน	สำนักงานจัดหางานจังหวัดตราด	- สร้างความรู้ ความเข้าใจในความจำเป็นของบัญชีสถิติทางการ - สนับสนุนการนำชุดข้อมูลลงทะเบียนในระบบบัญชีข้อมูลภาครัฐ มีรายการสถิติทางการเผยแพร่บนระบบบัญชีข้อมูลภาครัฐ	มีรายการสถิติทางการเผยแพร่บนระบบบัญชีข้อมูลภาครัฐ	✓	✓	✓	✓		

ตาราง 22 แนวทางการพัฒนารายการสถิติทางการที่ความพร้อมเผยแพร่ของข้อมูลเป็น Tier 1 ที่หน่วยงานในจังหวัดเป็นเจ้าของข้อมูล (ต่อ)

ลำดับ	OS ID	รายการสถิติทางการ	หน่วยงาน	แนวทางการพัฒนา	ผลลัพธ์	ระยะเวลาดำเนินการ ปีงบประมาณ พ.ศ.					หมายเหตุ
						66	67	68	69	70	
67	0142	เงินลงทุนที่ผู้ประกอบการได้รับการสนับสนุนจากแหล่งทุน (BOI,SME)	สำนักงานอุตสาหกรรมจังหวัดตราด	- สร้างความรู้ ความเข้าใจในความจำเป็นของบัญชีสถิติทางการ - สนับสนุนการนำชุดข้อมูลลงทะเบียนในระบบบัญชีข้อมูลภาครัฐ มีรายการสถิติทางการเผยแพร่บนระบบบัญชีข้อมูลภาครัฐ	มีรายการสถิติทางการเผยแพร่บนระบบบัญชีข้อมูลภาครัฐ	✓	✓	✓	✓		
68	0145	ข้อมูลการค้าและการส่งออกที่มีของจังหวัด	สำนักงานพาณิชย์จังหวัดตราด	- สร้างความรู้ ความเข้าใจในความจำเป็นของบัญชีสถิติทางการ - สนับสนุนการนำชุดข้อมูลลงทะเบียนในระบบบัญชีข้อมูลภาครัฐ มีรายการสถิติทางการเผยแพร่บนระบบบัญชีข้อมูลภาครัฐ	มีรายการสถิติทางการเผยแพร่บนระบบบัญชีข้อมูลภาครัฐ	✓	✓	✓	✓		
69	0147	ทารกแรกเกิดที่มีน้ำหนักต่ำกว่าเกณฑ์ (%)	สำนักงานสาธารณสุขจังหวัดตราด	- สร้างความรู้ ความเข้าใจในความจำเป็นของบัญชีสถิติทางการ - สนับสนุนการนำชุดข้อมูลลงทะเบียนในระบบบัญชีข้อมูลภาครัฐ มีรายการสถิติทางการเผยแพร่บนระบบบัญชีข้อมูลภาครัฐ	มีรายการสถิติทางการเผยแพร่บนระบบบัญชีข้อมูลภาครัฐ	✓	✓	✓	✓		

ตาราง 22 แนวทางการพัฒนารายการสถิติทางการที่ความพร้อมเผยแพร่ของข้อมูลเป็น Tier 1 ที่หน่วยงานในจังหวัดเป็นเจ้าของข้อมูล (ต่อ)

ลำดับ	OS ID	รายการสถิติทางการ	หน่วยงาน	แนวทางการพัฒนา	ผลลัพธ์	ระยะเวลาดำเนินการ ปีงบประมาณ พ.ศ.					หมายเหตุ
						66	67	68	69	70	
70	0148	ค่าเฉลี่ยระดับสติปัญญา (IQ) ของเด็กนักเรียนไทยชั้นประถมศึกษาปีที่ 1 (คะแนน)	สำนักงานเขตพื้นที่การศึกษาประถมศึกษาจังหวัดตราด	- สร้างความรู้ ความเข้าใจในความจำเป็นของบัญชีสถิติทางการ - สนับสนุนการนำชุดข้อมูลลงทะเบียนในระบบบัญชีข้อมูลภาครัฐ มีรายการสถิติทางการเผยแพร่บนระบบบัญชีข้อมูลภาครัฐ	มีรายการสถิติทางการเผยแพร่บนระบบบัญชีข้อมูลภาครัฐ	✓	✓	✓	✓		
71	0156	ประชากรที่ใช้สิทธิลงประชามติร่างรัฐธรรมนูญ ปี 2559 (%)	สำนักงานคณะกรรมการการเลือกตั้ง ประจำจังหวัดตราด	- สร้างความรู้ ความเข้าใจในความจำเป็นของบัญชีสถิติทางการ - สนับสนุนการนำชุดข้อมูลลงทะเบียนในระบบบัญชีข้อมูลภาครัฐ มีรายการสถิติทางการเผยแพร่บนระบบบัญชีข้อมูลภาครัฐ	มีรายการสถิติทางการเผยแพร่บนระบบบัญชีข้อมูลภาครัฐ	✓	✓	✓	✓		
72	0157	การเกิดอุบัติเหตุ	ตำรวจภูธรจังหวัดตราด	- สร้างความรู้ ความเข้าใจในความจำเป็นของบัญชีสถิติทางการ - สนับสนุนการนำชุดข้อมูลลงทะเบียนในระบบบัญชีข้อมูลภาครัฐ มีรายการสถิติทางการเผยแพร่บนระบบบัญชีข้อมูลภาครัฐ	มีรายการสถิติทางการเผยแพร่บนระบบบัญชีข้อมูลภาครัฐ	✓	✓	✓	✓		

ตาราง 22 แนวทางการพัฒนารายการสถิติทางการที่ความพร้อมเผยแพร่ของข้อมูลเป็น Tier 1 ที่หน่วยงานในจังหวัดเป็นเจ้าของข้อมูล (ต่อ)

ลำดับ	OS ID	รายการสถิติทางการ	หน่วยงาน	แนวทางการพัฒนา	ผลลัพธ์	ระยะเวลาดำเนินการ ปีงบประมาณ พ.ศ.					หมายเหตุ
						66	67	68	69	70	
73	0158	จุดตรวจช่วงเทศกาล เช่น เทศกาลสงกรานต์ปีใหม่/	สำนักงานป้องกันและ บรรเทาสาธารณภัย จังหวัดตราด	- สร้างความรู้ ความเข้าใจในความ จำเป็นของบัญชีสถิติทางการ - สนับสนุนการนำชุดข้อมูล ลงทะเบียนในระบบบัญชีข้อมูล ภาครัฐ มีรายการสถิติทางการ เผยแพร่บนระบบบัญชีข้อมูลภาครัฐ	มีรายการสถิติทางการ เผยแพร่บนระบบบัญชี ข้อมูลภาครัฐ	✓	✓	✓	✓		
74	0159	คดีอาชญากรรมที่เกิดขึ้น	ตำรวจภูธรจังหวัดตราด	- สร้างความรู้ ความเข้าใจในความ จำเป็นของบัญชีสถิติทางการ - สนับสนุนการนำชุดข้อมูล ลงทะเบียนในระบบบัญชีข้อมูล ภาครัฐ มีรายการสถิติทางการ เผยแพร่บนระบบบัญชีข้อมูลภาครัฐ	มีรายการสถิติทางการ เผยแพร่บนระบบบัญชี ข้อมูลภาครัฐ	✓	✓	✓	✓		
75	0160	คดีที่จับกุมได้	ตำรวจภูธรจังหวัดตราด	- สร้างความรู้ ความเข้าใจในความ จำเป็นของบัญชีสถิติทางการ - สนับสนุนการนำชุดข้อมูล ลงทะเบียนในระบบบัญชีข้อมูล ภาครัฐ มีรายการสถิติทางการ เผยแพร่บนระบบบัญชีข้อมูลภาครัฐ	มีรายการสถิติทางการ เผยแพร่บนระบบบัญชี ข้อมูลภาครัฐ	✓	✓	✓	✓		

ตาราง 22 แนวทางการพัฒนารายการสถิติทางการที่ความพร้อมเผยแพร่ของข้อมูลเป็น Tier 1 ที่หน่วยงานในจังหวัดเป็นเจ้าของข้อมูล (ต่อ)

ลำดับ	OS ID	รายการสถิติทางการ	หน่วยงาน	แนวทางการพัฒนา	ผลลัพธ์	ระยะเวลาดำเนินการ ปีงบประมาณ พ.ศ.					หมายเหตุ
						66	67	68	69	70	
76	0161	คะแนนเฉลี่ยการทดสอบ O - Net ระดับมัธยมศึกษาตอนปลาย (%)	สำนักงานเขตพื้นที่การศึกษามัธยมศึกษา จันทบุรี ตราด	- สร้างความรู้ ความเข้าใจในความจำเป็นของบัญชีสถิติทางการ - สนับสนุนการนำชุดข้อมูลลงทะเบียนในระบบบัญชีข้อมูลภาครัฐ มีรายการสถิติทางการเผยแพร่บนระบบบัญชีข้อมูลภาครัฐ	มีรายการสถิติทางการเผยแพร่บนระบบบัญชีข้อมูลภาครัฐ	✓	✓	✓	✓		
77	0162	จำนวนปีการศึกษาเฉลี่ยของประชากรอายุ 15 ปีขึ้นไป (ปี)	สำนักงานเขตพื้นที่การศึกษามัธยมศึกษา จันทบุรี ตราด	- สร้างความรู้ ความเข้าใจในความจำเป็นของบัญชีสถิติทางการ - สนับสนุนการนำชุดข้อมูลลงทะเบียนในระบบบัญชีข้อมูลภาครัฐ มีรายการสถิติทางการเผยแพร่บนระบบบัญชีข้อมูลภาครัฐ	มีรายการสถิติทางการเผยแพร่บนระบบบัญชีข้อมูลภาครัฐ	✓	✓	✓	✓		
78	0163	การประสบอันตรายหรือเจ็บป่วยเนื่องจากการทำงานต่อลูกจ้าง 1,000 คน	สำนักงานประกันสังคมจังหวัดตราด	- สร้างความรู้ ความเข้าใจในความจำเป็นของบัญชีสถิติทางการ - สนับสนุนการนำชุดข้อมูลลงทะเบียนในระบบบัญชีข้อมูลภาครัฐ มีรายการสถิติทางการเผยแพร่บนระบบบัญชีข้อมูลภาครัฐ	มีรายการสถิติทางการเผยแพร่บนระบบบัญชีข้อมูลภาครัฐ	✓	✓	✓	✓		

ตาราง 22 แนวทางการพัฒนารายการสถิติทางการที่ความพร้อมเผยแพร่ของข้อมูลเป็น Tier 1 ที่หน่วยงานในจังหวัดเป็นเจ้าของข้อมูล (ต่อ)

ลำดับ	OS ID	รายการสถิติทางการ	หน่วยงาน	แนวทางการพัฒนา	ผลลัพธ์	ระยะเวลาดำเนินการ ปีงบประมาณ พ.ศ.					หมายเหตุ
						66	67	68	69	70	
79	0164	ร้อยละของแรงงานที่มีประกันสังคม (%)	สำนักงานประกันสังคมจังหวัดตราด	- สร้างความรู้ ความเข้าใจในความจำเป็นของบัญชีสถิติทางการ - สนับสนุนการนำชุดข้อมูลลงทะเบียนในระบบบัญชีข้อมูลภาครัฐ มีรายการสถิติทางการเผยแพร่บนระบบบัญชีข้อมูลภาครัฐ	มีรายการสถิติทางการเผยแพร่บนระบบบัญชีข้อมูลภาครัฐ	✓	✓	✓	✓		
80	0165	ผู้ประกันตนตามมาตรา 33 มาตรา 39 และมาตรา 40	สำนักงานประกันสังคมจังหวัดตราด	- สร้างความรู้ ความเข้าใจในความจำเป็นของบัญชีสถิติทางการ - สนับสนุนการนำชุดข้อมูลลงทะเบียนในระบบบัญชีข้อมูลภาครัฐ มีรายการสถิติทางการเผยแพร่บนระบบบัญชีข้อมูลภาครัฐ	มีรายการสถิติทางการเผยแพร่บนระบบบัญชีข้อมูลภาครัฐ	✓	✓	✓	✓		
81	0168	ประชากรที่ประสบอุทกภัย	สำนักงานป้องกันและบรรเทาสาธารณภัยจังหวัดตราด	- สร้างความรู้ ความเข้าใจในความจำเป็นของบัญชีสถิติทางการ - สนับสนุนการนำชุดข้อมูลลงทะเบียนในระบบบัญชีข้อมูลภาครัฐ มีรายการสถิติทางการเผยแพร่บนระบบบัญชีข้อมูลภาครัฐ	มีรายการสถิติทางการเผยแพร่บนระบบบัญชีข้อมูลภาครัฐ	✓	✓	✓	✓		

ตาราง 22 แนวทางการพัฒนารายการสถิติทางการที่ความพร้อมเผยแพร่ของข้อมูลเป็น Tier 1 ที่หน่วยงานในจังหวัดเป็นเจ้าของข้อมูล (ต่อ)

ลำดับ	OS ID	รายการสถิติทางการ	หน่วยงาน	แนวทางการพัฒนา	ผลลัพธ์	ระยะเวลาดำเนินการ ปีงบประมาณ พ.ศ.					หมายเหตุ
						66	67	68	69	70	
82	0169	ประชากรที่ประสบภัยแล้ง	สำนักงานป้องกันและบรรเทาสาธารณภัยจังหวัดตราด	- สร้างความรู้ ความเข้าใจในความจำเป็นของบัญชีสถิติทางการ - สนับสนุนการนำชุดข้อมูลลงทะเบียนในระบบบัญชีข้อมูลภาครัฐ มีรายการสถิติทางการเผยแพร่บนระบบบัญชีข้อมูลภาครัฐ	มีรายการสถิติทางการเผยแพร่บนระบบบัญชีข้อมูลภาครัฐ	✓	✓	✓	✓		
83	0170	ประชากรที่พิการ (%)	สำนักงานพัฒนาสังคมและความมั่นคงของมนุษย์จังหวัดตราด	- สร้างความรู้ ความเข้าใจในความจำเป็นของบัญชีสถิติทางการ - สนับสนุนการนำชุดข้อมูลลงทะเบียนในระบบบัญชีข้อมูลภาครัฐ มีรายการสถิติทางการเผยแพร่บนระบบบัญชีข้อมูลภาครัฐ	มีรายการสถิติทางการเผยแพร่บนระบบบัญชีข้อมูลภาครัฐ	✓	✓	✓	✓		
84	0171	ประชากรที่เจ็บป่วยที่เป็นผู้ป่วยใน (%)	สำนักงานสาธารณสุขจังหวัดตราด	- สร้างความรู้ ความเข้าใจในความจำเป็นของบัญชีสถิติทางการ - สนับสนุนการนำชุดข้อมูลลงทะเบียนในระบบบัญชีข้อมูลภาครัฐ มีรายการสถิติทางการเผยแพร่บนระบบบัญชีข้อมูลภาครัฐ	มีรายการสถิติทางการเผยแพร่บนระบบบัญชีข้อมูลภาครัฐ	✓	✓	✓	✓		

ตาราง 22 แนวทางการพัฒนารายการสถิติทางการที่ความพร้อมเผยแพร่ของข้อมูลเป็น Tier 1 ที่หน่วยงานในจังหวัดเป็นเจ้าของข้อมูล (ต่อ)

ลำดับ	OS ID	รายการสถิติทางการ	หน่วยงาน	แนวทางการพัฒนา	ผลลัพธ์	ระยะเวลาดำเนินการ ปีงบประมาณ พ.ศ.					หมายเหตุ
						66	67	68	69	70	
85	0172	ผู้สูงอายุที่เป็นผู้ป่วยเรื้อรัง ติดเตียงติดบ้าน/	สำนักงานสาธารณสุข จังหวัดตราด	- สร้างความรู้ ความเข้าใจในความ จำเป็นของบัญชีสถิติทางการ - สนับสนุนการนำชุดข้อมูล ลงทะเบียนในระบบบัญชีข้อมูล ภาครัฐ มีรายการสถิติทางการ เผยแพร่ในระบบบัญชีข้อมูลภาครัฐ	มีรายการสถิติทางการ เผยแพร่ในระบบบัญชี ข้อมูลภาครัฐ	✓	✓	✓	✓		
86	0173	พื้นที่ป่าเสื่อมโทรม	ศูนย์ป่าไม้จังหวัดตราด	- สร้างความรู้ ความเข้าใจในความ จำเป็นของบัญชีสถิติทางการ - สนับสนุนการนำชุดข้อมูล ลงทะเบียนในระบบบัญชีข้อมูล ภาครัฐ มีรายการสถิติทางการ เผยแพร่ในระบบบัญชีข้อมูลภาครัฐ	มีรายการสถิติทางการ เผยแพร่ในระบบบัญชี ข้อมูลภาครัฐ	✓	✓	✓	✓		
87	0174	จำนวนและพื้นที่อนุรักษ์ จำแนกตามประเภท	ศูนย์ป่าไม้จังหวัดตราด	- สร้างความรู้ ความเข้าใจในความ จำเป็นของบัญชีสถิติทางการ - สนับสนุนการนำชุดข้อมูล ลงทะเบียนในระบบบัญชีข้อมูล ภาครัฐ มีรายการสถิติทางการ เผยแพร่ในระบบบัญชีข้อมูลภาครัฐ	มีรายการสถิติทางการ เผยแพร่ในระบบบัญชี ข้อมูลภาครัฐ	✓	✓	✓	✓		

ตาราง 22 แนวทางการพัฒนารายการสถิติทางการที่ความพร้อมเผยแพร่ของข้อมูลเป็น Tier 1 ที่หน่วยงานในจังหวัดเป็นเจ้าของข้อมูล (ต่อ)

ลำดับ	OS ID	รายการสถิติทางการ	หน่วยงาน	แนวทางการพัฒนา	ผลลัพธ์	ระยะเวลาดำเนินการ ปีงบประมาณ พ.ศ.					หมายเหตุ
						66	67	68	69	70	
88	0175	พื้นที่ป่าไม้	ศูนย์ป่าไม้จังหวัดตราด	- สร้างความรู้ ความเข้าใจในความ จำเป็นของบัญชีสถิติทางการ - สนับสนุนการนำชุดข้อมูล ลงทะเบียนในระบบบัญชีข้อมูล ภาครัฐ มีรายการสถิติทางการ เผยแพร่บนระบบบัญชีข้อมูลภาครัฐ	มีรายการสถิติทางการ เผยแพร่บนระบบบัญชี ข้อมูลภาครัฐ	✓	✓	✓	✓		
89	0176	พื้นที่ป่าชายเลน	ศูนย์ป่าไม้จังหวัดตราด	- สร้างความรู้ ความเข้าใจในความ จำเป็นของบัญชีสถิติทางการ - สนับสนุนการนำชุดข้อมูล ลงทะเบียนในระบบบัญชีข้อมูล ภาครัฐ มีรายการสถิติทางการ เผยแพร่บนระบบบัญชีข้อมูลภาครัฐ	มีรายการสถิติทางการ เผยแพร่บนระบบบัญชี ข้อมูลภาครัฐ	✓	✓	✓	✓		
90	0177	ภัยที่เกิดจากช้างป่า	สำนักงานป้องกันและ บรรเทาสาธารณภัย จังหวัดตราด	- สร้างความรู้ ความเข้าใจในความ จำเป็นของบัญชีสถิติทางการ - สนับสนุนการนำชุดข้อมูล ลงทะเบียนในระบบบัญชีข้อมูล ภาครัฐ มีรายการสถิติทางการ เผยแพร่บนระบบบัญชีข้อมูลภาครัฐ	มีรายการสถิติทางการ เผยแพร่บนระบบบัญชี ข้อมูลภาครัฐ	✓	✓	✓	✓		

ตาราง 22 แนวทางการพัฒนารายการสถิติทางการที่ความพร้อมเผยแพร่ของข้อมูลเป็น Tier 1 ที่หน่วยงานในจังหวัดเป็นเจ้าของข้อมูล (ต่อ)

ลำดับ	OS ID	รายการสถิติทางการ	หน่วยงาน	แนวทางการพัฒนา	ผลลัพธ์	ระยะเวลาดำเนินการ ปีงบประมาณ พ.ศ.					หมายเหตุ
						66	67	68	69	70	
91	0186	พื้นที่ป่าสมบูรณ์/ป่าคืนสภาพ	ศูนย์ป่าไม้จังหวัดตราด	- สร้างความรู้ ความเข้าใจในความจำเป็นของบัญชีสถิติทางการ - สนับสนุนการนำชุดข้อมูลลงทะเบียนในระบบบัญชีข้อมูลภาครัฐ มีรายการสถิติทางการเผยแพร่บนระบบบัญชีข้อมูลภาครัฐ	มีรายการสถิติทางการเผยแพร่บนระบบบัญชีข้อมูลภาครัฐ	✓	✓	✓	✓		
92	0178	มูลค่าความเสียหายจากช้างป่า	สำนักงานป้องกันและบรรเทาสาธารณภัยจังหวัดตราด	- สร้างความรู้ ความเข้าใจในความจำเป็นของบัญชีสถิติทางการ - สนับสนุนการนำชุดข้อมูลลงทะเบียนในระบบบัญชีข้อมูลภาครัฐ มีรายการสถิติทางการเผยแพร่บนระบบบัญชีข้อมูลภาครัฐ	มีรายการสถิติทางการเผยแพร่บนระบบบัญชีข้อมูลภาครัฐ	✓	✓	✓	✓		
93	0179	จำนวนครั้งที่เกิดอุทกภัยและดินโคลนถล่ม	สำนักงานป้องกันและบรรเทาสาธารณภัยจังหวัดตราด	- สร้างความรู้ ความเข้าใจในความจำเป็นของบัญชีสถิติทางการ - สนับสนุนการนำชุดข้อมูลลงทะเบียนในระบบบัญชีข้อมูลภาครัฐ มีรายการสถิติทางการเผยแพร่บนระบบบัญชีข้อมูลภาครัฐ	มีรายการสถิติทางการเผยแพร่บนระบบบัญชีข้อมูลภาครัฐ	✓	✓	✓	✓		

ตาราง 22 แนวทางการพัฒนารายการสถิติทางการที่ความพร้อมเผยแพร่ของข้อมูลเป็น Tier 1 ที่หน่วยงานในจังหวัดเป็นเจ้าของข้อมูล (ต่อ)

ลำดับ	OS ID	รายการสถิติทางการ	หน่วยงาน	แนวทางการพัฒนา	ผลลัพธ์	ระยะเวลาดำเนินการ ปีงบประมาณ พ.ศ.					หมายเหตุ
						66	67	68	69	70	
94	0181	จำนวนผู้เสียชีวิตจาก อุทกภัยและดินโคลนถล่ม	สำนักงานป้องกันและบรรเทาสาธารณภัย จังหวัดตราด	- สร้างความรู้ ความเข้าใจในความจำเป็นของบัญชีสถิติทางการ - สนับสนุนการนำชุดข้อมูล ลงทะเบียนในระบบบัญชีข้อมูล ภาครัฐ มีรายการสถิติทางการ เผยแพร่บนระบบบัญชีข้อมูลภาครัฐ	มีรายการสถิติทางการ เผยแพร่บนระบบบัญชี ข้อมูลภาครัฐ	✓	✓	✓	✓		
95	0182	มูลค่าความเสียหายจาก อุทกภัยและดินโคลนถล่ม	สำนักงานป้องกันและบรรเทาสาธารณภัย จังหวัดตราด	- สร้างความรู้ ความเข้าใจในความจำเป็นของบัญชีสถิติทางการ - สนับสนุนการนำชุดข้อมูล ลงทะเบียนในระบบบัญชีข้อมูล ภาครัฐ มีรายการสถิติทางการ เผยแพร่บนระบบบัญชีข้อมูลภาครัฐ	มีรายการสถิติทางการ เผยแพร่บนระบบบัญชี ข้อมูลภาครัฐ	✓	✓	✓	✓		
96	0183	จำนวนครั้งที่เกิดภัยแล้ง	สำนักงานป้องกันและบรรเทาสาธารณภัย จังหวัดตราด	- สร้างความรู้ ความเข้าใจในความจำเป็นของบัญชีสถิติทางการ - สนับสนุนการนำชุดข้อมูล ลงทะเบียนในระบบบัญชีข้อมูล ภาครัฐ มีรายการสถิติทางการ เผยแพร่บนระบบบัญชีข้อมูลภาครัฐ	มีรายการสถิติทางการ เผยแพร่บนระบบบัญชี ข้อมูลภาครัฐ	✓	✓	✓	✓		

ตาราง 22 แนวทางการพัฒนารายการสถิติทางการที่ความพร้อมเผยแพร่ของข้อมูลเป็น Tier 1 ที่หน่วยงานในจังหวัดเป็นเจ้าของข้อมูล (ต่อ)

ลำดับ	OS ID	รายการสถิติทางการ	หน่วยงาน	แนวทางการพัฒนา	ผลลัพธ์	ระยะเวลาดำเนินการ ปีงบประมาณ พ.ศ.					หมายเหตุ
						66	67	68	69	70	
97	0184	พื้นที่ที่ประสบปัญหาหมอก ควันไฟฟ้า/	สำนักงานป้องกันและ บรรเทา สาธารณภัยจังหวัดตราด	- สร้างความรู้ ความเข้าใจในความ จำเป็นของบัญชีสถิติทางการ - สนับสนุนการนำชุดข้อมูล ลงทะเบียนในระบบบัญชีข้อมูล ภาครัฐ มีรายการสถิติทางการ เผยแพร่บนระบบบัญชีข้อมูลภาครัฐ	มีรายการสถิติทางการ เผยแพร่บนระบบบัญชี ข้อมูลภาครัฐ	✓	✓	✓	✓		
98	0185	พื้นที่ป่าสงวน	ศูนย์ป่าไม้จังหวัดตราด	- สร้างความรู้ ความเข้าใจในความ จำเป็นของบัญชีสถิติทางการ - สนับสนุนการนำชุดข้อมูล ลงทะเบียนในระบบบัญชีข้อมูล ภาครัฐ มีรายการสถิติทางการ เผยแพร่บนระบบบัญชีข้อมูลภาครัฐ	มีรายการสถิติทางการ เผยแพร่บนระบบบัญชี ข้อมูลภาครัฐ	✓	✓	✓	✓		
99	0186	พื้นที่ป่าสมบูรณ์ป่าคั้น/ สภาพ	ศูนย์ป่าไม้จังหวัดตราด	- สร้างความรู้ ความเข้าใจในความ จำเป็นของบัญชีสถิติทางการ - สนับสนุนการนำชุดข้อมูล ลงทะเบียนในระบบบัญชีข้อมูล ภาครัฐ มีรายการสถิติทางการ เผยแพร่บนระบบบัญชีข้อมูลภาครัฐ	มีรายการสถิติทางการ เผยแพร่บนระบบบัญชี ข้อมูลภาครัฐ	✓	✓	✓	✓		

ปัญหา อุปสรรค และข้อเสนอแนะการพัฒนาสถิติทางการ

การดำเนินการจัดทำแผนพัฒนาสถิติระดับจังหวัดตราด (พ.ศ. 2566 – 2570) เป็นการจัดทำรายการข้อมูลสถิติทางการที่เกี่ยวข้องกับการพัฒนาในระดับจังหวัด ที่สอดคล้องกับประเด็นการพัฒนาจังหวัด ตัวชี้วัดการพัฒนาฯ และแผนพัฒนาระดับต่าง ๆ รวมถึงเป็นการพัฒนาการจัดเก็บข้อมูลสถิติที่สำคัญและจำเป็นต่อการบริหารงานตามยุทธศาสตร์จังหวัด พร้อมทั้งกำหนดหน่วยงานที่มีหน้าที่รับผิดชอบในการจัดทำข้อมูลที่ยังไม่มีหน่วยงานใดดำเนินการ และเชื่อมโยง/บูรณาการข้อมูลในระดับพื้นที่ ซึ่งต้องอาศัยการบูรณาการร่วมกับภาคีเครือข่ายในทุกภาคส่วนที่เกี่ยวข้องตั้งแต่ต้นทางในการขับเคลื่อนการดำเนินงานในระดับพื้นที่ ภายใต้กลไกของคณะกรรมการสถิติระดับจังหวัด ในการกำกับติดตามการจัดทำชุดข้อมูลสถิติทางการ เพื่อให้จังหวัดมีข้อมูลในการกำหนดทิศทางการดำเนินงานที่ชัดเจน สอดคล้องเชื่อมโยงกับยุทธศาสตร์ชาติ แผนแม่บทภายใต้ยุทธศาสตร์ชาติ แผนการปฏิรูปประเทศ แผนพัฒนาเศรษฐกิจและสังคมแห่งชาติ นโยบายรัฐบาล แผนรายสาขาต่าง ๆ ข้อเสนอการนายกรัฐมนตรื แผนพัฒนาภาค และบริบทที่เกี่ยวข้อง ทั้งนี้จากการดำเนินงานจัดทำแผนพัฒนาสถิติระดับจังหวัด พบว่ามีปัญหา อุปสรรคและข้อเสนอแนะ ดังนี้

5.1 ปัญหา อุปสรรค

5.1.1 ข้อจำกัดของหน่วยงาน

- การจัดทำข้อมูลสถิติทางการที่สำคัญของจังหวัดเป็นเรื่องที่ทุกหน่วยงานในจังหวัดต้องรับผิดชอบร่วมกัน จำเป็นต้องอาศัยความร่วมมือระหว่างหน่วยงานที่เกี่ยวข้อง ต้องมีการประสานงานที่ต่อเนื่องและเป็นระบบ แต่บางครั้งมีการปรับเปลี่ยน/โยกย้ายเจ้าหน้าที่ผู้ปฏิบัติงานทำให้การดำเนินงานไม่ต่อเนื่อง ผู้ที่มาปฏิบัติงานใหม่ยังไม่เข้าใจขั้นตอนการดำเนินงาน เช่น การจัดทำไฟล์ข้อมูลในรูปแบบ CSV รวมถึงขาดความชำนาญในการนำข้อมูลสถิติทางการขึ้นระบบบัญชีข้อมูลจังหวัดและการลงทะเบียนบนระบบบัญชีข้อมูลภาครัฐ

- หน่วยงานบางหน่วยงานยังไม่เห็นถึงความสำคัญในการจัดทำข้อมูล ส่งผลให้อาจจะไม่ได้รับความความร่วมมือในการดำเนินงานหรือการประสานงานเท่าที่ควร

5.1.2 ข้อจำกัดด้านข้อมูล

- ชุดข้อมูลสำคัญบางรายการยังไม่มีการจัดเก็บข้อมูล เนื่องจากการริเริ่มประเด็น/ภารกิจใหม่ จำเป็นต้องมีการมอบหมายหน่วยงานรับผิดชอบ ผ่านกลไกคณะกรรมการสถิติระดับจังหวัด

- ข้อมูลภายในจังหวัดไม่เพียงพอ เนื่องจากข้อมูลบางรายการมีการจัดเก็บไม่ต่อเนื่อง มีการปรับปรุงหรือเปลี่ยนแปลงหน่วยการเก็บข้อมูล หรือเป็นข้อมูลในระดับพื้นที่ย่อย ซึ่งอาจจะไม่มีการจัดเก็บมาก่อน ซึ่งต้องใช้ระยะเวลาในการรวบรวม

- ข้อมูลบางรายการเป็นข้อมูลที่สำคัญ มีการจัดเก็บข้อมูลอย่างต่อเนื่อง และมีหน่วยงานจัดเก็บหลายหน่วยงาน ทำให้เกิดความซ้ำซ้อนของข้อมูล

- ข้อมูลบางรายการไม่พร้อมใช้งาน เนื่องจากรูปแบบการจัดเก็บข้อมูลของหน่วยงานอยู่ในรูปแบบกระดาษส่งผลให้การรวบรวมข้อมูลหรือการสืบค้นข้อมูลมีความล่าช้า

5.2 ข้อเสนอแนะการพัฒนาสถิติทางการ

5.2.1 การพัฒนาด้านการประสานงานกับหน่วยงาน

- การวางยุทธศาสตร์การพัฒนาจังหวัดในปัจจุบัน มุ่งเน้นที่จะพัฒนาศักยภาพของจังหวัดในด้านต่าง ๆ ให้เทียบเคียงกับระดับสากล ดังนั้น ข้อมูลของจังหวัดที่จะนำมาใช้ในการตัดสินใจจึงควรประกอบด้วยข้อมูลทั้งในระดับพื้นที่และระดับมหภาคที่เกี่ยวข้อง ซึ่งการดำเนินการในการจัดทำข้อมูลสถิติทางการเป็นการพิจารณาจัดทำข้อมูลในระดับพื้นที่ก่อน เพื่อให้จังหวัดได้รับทราบศักยภาพของตนเอง สำหรับในระยะต่อไปจังหวัดควรใช้กลไกในรูปแบบการทำงานจัดทำข้อมูลในระดับมหภาค โดยประสานกับหน่วยงานหลักที่เกี่ยวข้อง เพื่อให้ได้ข้อมูลที่จะนำมาพิจารณาเชื่อมโยงกับข้อมูลที่สำคัญและจำเป็น

- การจัดประชุมชี้แจงให้กับหน่วยงานในระดับจังหวัดเพื่อทำความเข้าใจเกี่ยวกับความสำคัญของการจัดเก็บข้อมูลและการใช้ประโยชน์จากข้อมูลให้เจ้าหน้าที่ของหน่วยงานที่เกี่ยวข้องทั้งหมดได้รับทราบ รวมถึงสร้างการยอมรับจากหน่วยงานที่เกี่ยวข้อง

- การพัฒนาด้านการบริหารจัดการระบบข้อมูลสารสนเทศเพื่อการบริหารข้อมูลของจังหวัด ควรพัฒนาสมรรถนะบุคลากร รวมถึงพัฒนาระบบสารสนเทศโดยใช้เทคโนโลยีที่เหมาะสม ด้วยการดำเนินการอบรมเจ้าหน้าที่ผู้รับผิดชอบในการจัดเก็บข้อมูล ให้มีความรู้/ความเข้าใจเกี่ยวกับการจัดเก็บ การประมวลผลข้อมูล และการใช้ข้อมูล ควรมีการประเมินผลและติดตามการปฏิบัติงานของเจ้าหน้าที่ ซึ่งการดำเนินการในเรื่องนี้ต้องทำอย่างจริงจังและต่อเนื่องเพื่อให้เกิดประสิทธิภาพ

5.2.2 การพัฒนาด้านข้อมูล

- การพัฒนาคุณภาพข้อมูลในระดับจังหวัดเป็นเรื่องที่มีความสำคัญ เพราะจังหวัดจะนำข้อมูลมาใช้ในการตัดสินใจดำเนินการในเรื่องต่าง ๆ ข้อมูลที่ดีต้องมีการพัฒนาอย่างต่อเนื่อง เพื่อให้ข้อมูลมีความครบถ้วน/สมบูรณ์ สอดคล้องกับความต้องการของจังหวัด รายการข้อมูลที่ไม่มีหน่วยงานรับผิดชอบ ควรมีการกำหนดหน่วยงานรับผิดชอบในการจัดเก็บข้อมูลที่ชัดเจน โดยผ่านกลไกคณะกรรมการสถิติระดับจังหวัด

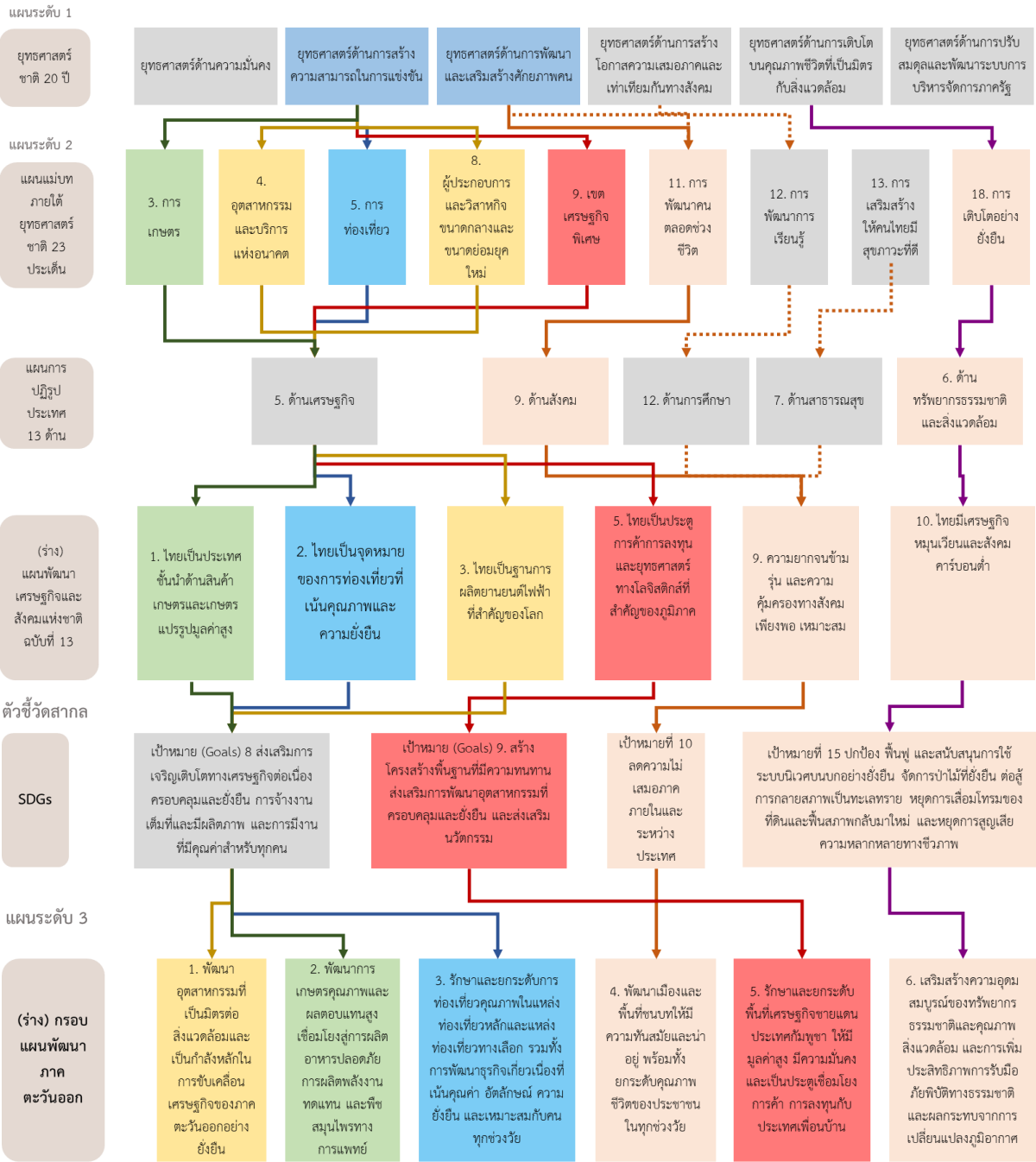
- การพัฒนาศักยภาพการจัดเก็บข้อมูลของหน่วยงานต่าง ๆ ให้มีความถูกต้อง ตามหลักวิชาการ ให้มีความสมบูรณ์ทันสมัย พร้อมใช้งานได้ตลอดเวลา โดยให้มีการจัดทำคู่มือการจัดเก็บข้อมูล การกำหนดคำนิยาม/คำอธิบายไว้ชัดเจน เพื่อให้หน่วยงานได้ยึดเป็นแนวทางการดำเนินการ

- การกำหนดกรอบในการจัดเก็บข้อมูลให้ชัดเจน โดยระบุผู้รับผิดชอบในการจัดเก็บและรายงานข้อมูลในแต่ละด้าน กำหนดให้มีการเผยแพร่ข้อมูลให้หน่วยงานในจังหวัดได้รับทราบ เพื่อประโยชน์ที่จะได้มีการนำข้อมูลมาใช้ประกอบการวางแผนและการตัดสินใจในทุกระดับ และป้องกันการจัดเก็บข้อมูลซ้ำซ้อนกัน

- การบริหารจัดการการจัดเก็บข้อมูลอย่างเป็นระบบ โดยใช้หลักการการมีส่วนร่วมเพื่อบูรณาการการทำงานร่วมกันของทุกภาคส่วนทั้งภาครัฐและเอกชน โดยอาจใช้รูปแบบการจัดตั้งคณะทำงานของจังหวัดขึ้นมาเพื่อรับผิดชอบการดำเนินการในการจัดเก็บข้อมูลอย่างเป็นระบบ เช่น การบริหารจัดการเชื่อมโยงข้อมูลกันระหว่างหน่วยงานผู้รับผิดชอบ การจัดเก็บข้อมูล/จังหวัด/หน่วยงานที่เกี่ยวข้อง การกำกับติดตามให้มีการจัดเก็บข้อมูลให้ครบถ้วนและสม่ำเสมอเพื่อให้ได้ข้อมูลที่ถูกต้องและสมบูรณ์สำหรับการตัดสินใจ/กำหนดทิศทางของจังหวัด

ภาคผนวก

การวิเคราะห์ประเด็นการพัฒนาจังหวัด
ภายใต้แผนพัฒนาจังหวัดที่เป็นปัจจุบัน
ที่สอดคล้องกับยุทธศาสตร์และแผน
ที่เกี่ยวข้องกับการพัฒนาในระดับจังหวัด



ภาพ ก1 การวิเคราะห์ประเด็นการพัฒนาจังหวัด ภายใต้แผนพัฒนาจังหวัดที่เป็นปัจจุบันที่สอดคล้องกับยุทธศาสตร์และแผนที่เกี่ยวข้องกับการพัฒนาในระดับจังหวัด

แผนระดับ 3

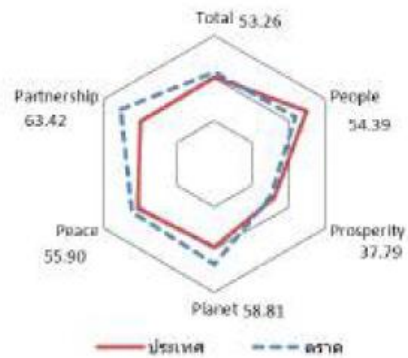


ภาพ ก1 การวิเคราะห์ประเด็นการพัฒนาจังหวัด ภายใต้แผนพัฒนาจังหวัดที่เป็นปัจจุบันที่สอดคล้องกับยุทธศาสตร์และแผนที่เกี่ยวข้องกับการพัฒนาในระดับจังหวัด (ต่อ)

ตัวชี้วัดการพัฒนาจังหวัด

ดัชนีการพัฒนาระดับจังหวัดตราด

จังหวัดตราด



มิติการพัฒนา	ค่ากลางของประเทศ					ตราด				
	2560	2561	2562	2563	2564	2560	2561	2562	2563	2564
ภาพรวม	48.71	48.64	52.02	49.25	50.23	51.12	52.30	54.25	53.55	53.26
ด้านการพัฒนาคน (People)	60.97	63.27	63.81	64.05	62.08	61.04	62.15	59.78	63.25	54.39
ด้านเศรษฐกิจและความมั่งคั่ง (Prosperity)	45.41	46.27	45.22	38.31	39.80	47.75	44.73	43.13	38.23	37.79
ด้านสิ่งแวดล้อม (Planet)	49.96	49.50	48.46	47.92	48.69	55.80	54.37	51.47	60.97	58.81
ด้านสันติภาพและยุติธรรม (Peace)	55.67	56.33	59.80	52.53	51.50	47.76	54.67	56.78	55.07	55.90
ด้านความเป็นหุ้นส่วนพัฒนา (Partnership)	36.04	35.37	46.77	45.29	49.90	44.94	47.34	62.39	54.26	63.42

หมายเหตุ: * ตัวชี้วัดที่มีการผกผันข้อมูล
 ** ตัวชี้วัดที่มีการเก็บข้อมูลล่าสุดปี 2563
 *** ตัวชี้วัดที่เป็นข้อมูลปีเว้นปี มีข้อมูลปี 2560 2562 2564

ภาพ ข1 ดัชนีการพัฒนาระดับจังหวัดตราด

ค่าตัวชี้วัดการพัฒนาจังหวัดตราด

ตัวชี้วัด	ค่ากลางประเทศ					ตราด				
	2560	2561	2562	2563	2564	2560	2561	2562	2563	2564
ด้านการพัฒนาคน (People)										
PP_01 สัดส่วนประชากรยากจน (ร้อยละ)*	8.36	8.65	6.25	6.75	5.62	8.12	8.50	9.73	11.21	6.19
PP_02 ทารกแรกเกิดที่มีน้ำหนักต่ำกว่าเกณฑ์ (ร้อยละ)* **	9.95	10.19	9.78	9.39	9.68	9.28	9.53	10.17	11.25	11.34
PP_03 เด็ก 0-5 ปีที่มีพัฒนาการสมวัย (ร้อยละ)	96.08	96.56	97.54	89.83	84.19	94.94	95.39	95.92	82.40	69.25
PP_04 อัตราการคลอดเฉลี่ยในหญิงอายุ 15-19 ปี (ต่อปก.หญิงอายุ 15-19 ปีพันคน)*	40.54	35.13	31.64	29.13	25.41	45.17	46.27	43.26	10.74	28.60
PP_05 ประชากรที่เจ็บป่วยที่เป็นผู้ป่วยใน (ร้อยละ)*	29.53	30.99	32.57	31.88	33.46	31.85	34.43	35.20	33.66	33.44
PP_06 อัตราส่วนประชากรต่อแพทย์ (คน/แพทย์)*	2,676	2,549	2,350	2,610	2,450	2,108	1,980	1,916	2,054	2,234
PP_07 การเข้าเรียนมัธยมศึกษาตอนปลายและอาชีวศึกษา (ร้อยละ)	74.47	76.51	73.70	75.30	77.39	70.56	71.70	65.39	68.28	74.64
PP_08 จำนวนปีการศึกษาเฉลี่ยประชากรไทยอายุ 15-59 ปี (ปี)	7.98	7.97	8.06	8.19	8.37	7.83	7.78	7.98	8.08	8.06
PP_09 คะแนนเฉลี่ยการทดสอบ O-NET ระดับมัธยมศึกษาตอนปลาย (คะแนน)	31.89	33.60	31.06	32.73	31.70	32.23	35.25	33.07	33.57	32.80
ด้านเศรษฐกิจและความมั่งคั่ง (Prosperity)										
PT_01 อัตราการเปลี่ยนแปลงของรายได้เฉลี่ยของครัวเรือนในจังหวัด (ร้อยละ)***	0.13	3.06	-0.91	3.05	5.79	9.73	9.37	-13.03	9.12	23.76
PT_02 อัตราการเปลี่ยนแปลงของผลิตภัณฑ์จังหวัด (ร้อยละ)	4.13	3.86	-0.08	-4.04	1.87	16.19	-7.64	4.47	4.29	-5.49
PT_03 มูลค่าผลิตภัณฑ์จังหวัดเฉลี่ยต่อหัว (บาท/คน)	104,985	109,077	111,628	109,661	113,247	170,855	153,444	163,904	172,155	160,025
PT_04 อัตราการขยายตัวรายได้ท่องเที่ยว (ร้อยละ)	10.49	8.46	1.67	-54.13	-53.90	10.85	10.27	2.17	-58.78	-55.68
PT_05 อัตราการว่างงาน (ร้อยละ)*	1.01	0.88	0.86	1.31	1.61	0.31	0.53	0.44	0.74	0.59
PT_06 อัตราส่วนหนี้เฉลี่ยต่อรายได้เฉลี่ยของครัวเรือน (เท่า)* ***	0.63	0.62	0.58	0.62	0.69	0.58	0.55	0.55	0.55	0.59
PT_07 ผลผลิตภาพแรงงาน (บาท/คน)	113,618	118,262	120,953	117,101	118,741	153,972	140,299	147,012	153,485	145,491
PT_08 แรงงานที่มีหลักประกันทางสังคม (ร้อยละ)	20.80	23.26	24.93	26.14	31.00	20.72	23.81	24.83	24.59	25.98
PT_09 ครัวเรือนที่มีที่อยู่อาศัยใช้วัสดุคงทนและเป็นของตนเอง (ร้อยละ)	80.94	82.93	81.87	84.64	83.81	68.91	68.29	67.71	69.69	66.86
PT_10 หมู่บ้านที่ถนนสายหลักใช้การได้ตลอดปี (ร้อยละ)	59.64	60.07	62.49	62.89	61.69	65.70	65.08	64.46	64.88	65.29
PT_11 สัมประสิทธิ์ความไม่เสมอภาคของรายได้* ***	0.420	0.413	0.408	0.412	0.407	0.449	0.424	0.413	0.428	0.430
ด้านสิ่งแวดล้อม (Planet)										
PN_01 อัตราการเปลี่ยนแปลงของพื้นที่ป่าในจังหวัด (ร้อยละ)	0.12	0.42	0.08	-0.06	-0.06	-0.46	-0.01	0.31	-0.04	-0.29
PN_02 สัดส่วนปริมาณขยะที่กำจัดถูกต้องต่อปริมาณขยะที่เกิดขึ้น (ร้อยละ)	29.25	22.24	16.81	20.08	20.01	42.86	29.11	41.63	56.60	46.53
PN_03 ครัวเรือนที่เข้าถึงน้ำประปา (ร้อยละ)	16.35	16.42	16.66	16.35	17.27	24.05	26.16	26.55	26.98	28.17
PN_04 ประชากรที่ประสบภัยพิบัติ (ร้อยละ)*	0.45	0.11	0.38	0.45	0.97	0.03	0.84	14.33	0.02	4.13
PN_05 อัตราการร้องเรียนปัญหามลพิษ (เรื่องต่อประชากรแสนคน)*	0.57	0.55	0.31	0.52	0.31	0.87	0.43	0.87	0.44	0.00
ด้านสันติภาพและยุติธรรม (Peace)										
PC_01 การแจ้งความคดี ชีวิตร่างกาย เพศ และคดีประทุษร้ายต่อทรัพย์สิน (รายต่อปก.แสนคน)*	105.28	95.67	80.15	76.43	79.04	142.83	126.13	128.72	79.20	93.27
PC_02 จำนวนผู้ต้องหาคดียาเสพติด (ต่อแสนคน)*	509.57	510.16	561.17	504.27	518.20	471.15	470.61	571.84	639.29	495.67
PC_03 จำนวนผู้เข้ารับการรักษาเสพติด (ต่อแสนคน)	252.31	304.60	337.87	292.19	250.87	248.20	350.13	387.46	356.18	263.60
PC_04 จำนวนเจ้าหน้าที่ตำรวจ (ต่อแสนคน)	276.83	267.98	268.05	273.41	260.59	445.90	421.90	404.86	407.38	391.90
PC_05 การฆ่าตัวตายสำเร็จ (รายต่อประชากรแสนคน)*	6.96	7.67	9.19	10.57	10.47	15.05	10.92	10.44	12.74	10.96
ด้านความเป็นหุ้นส่วนพัฒนา (Partnership)										
PS_01 ประชากรที่เข้าถึงอินเทอร์เน็ต (ร้อยละ)	46.82	50.79	60.90	74.77	83.07	50.99	60.01	69.06	77.81	83.38
PS_02 ภาษีที่ท้องถิ่นจัดเก็บได้ต่อรายได้รวมที่ไม่รวมเงินอุดหนุนและเงินอุดหนุนเฉพาะกิจ (ร้อยละ)	11.79	11.01	11.56	8.89	8.29	15.75	14.69	14.76	11.45	9.92
PS_03 ความสามารถในการเบิกจ่ายงบประมาณของจังหวัด (ร้อยละ)	77.96	70.14	71.87	59.53	69.82	63.57	62.36	78.63	46.01	73.43
PS_04 จำนวนองค์กรชุมชน (แห่งต่อประชากรแสนคน)	127.39	129.32	285.04	297.86	298.92	439.37	438.42	647.07	651.54	655.06

ภาพ ข2 ค่าตัวชี้วัดการพัฒนาจังหวัดตราด

คำอธิบายข้อมูล (Metadata)

ตาราง ค1 ความสัมพันธ์ระหว่างชื่อชุดข้อมูลกับรายการสถิติทางการที่จังหวัดเป็นเจ้าของ

ลำดับ	รหัสชุดข้อมูลตามที่กำหนดใน Template 1	ชื่อชุดข้อมูล	OS ID	ชื่อรายการสถิติทางการ
1	DataSet_1_20	คดีอาญาที่น่าสนใจแยกตามประเภทความผิด	0020	คดีอาญาที่น่าสนใจแยกตามประเภทความผิด
2	DataSet_1_21	อุบัติเหตุการจราจรทางบกและความเสียหายที่เกิดขึ้น	0021	อุบัติเหตุการจราจรทางบกและความเสียหายที่เกิดขึ้น
3	DataSet_1_22	นักท่องเที่ยว	0022	จำนวนนักท่องเที่ยว
4	DataSet_1_24	ตำรวจท่องเที่ยว Life guard และเจ้าหน้าที่ช่วยเหลือตำรวจท่องเที่ยว	0024	ตำรวจ/Life guard ต่อนักท่องเที่ยว และเจ้าหน้าที่ช่วยเหลือตำรวจท่องเที่ยว
5	DataSet_1_25	เจ้าหน้าที่ช่วยเหลือนักท่องเที่ยวประจำศูนย์ประสานงานช่วยเหลือนักท่องเที่ยวในจังหวัดตราด	0025	เจ้าหน้าที่ช่วยเหลือนักท่องเที่ยวประจำศูนย์ประสานงานช่วยเหลือนักท่องเที่ยวในจังหวัดตราด
6	DataSet_1_28	อาสาสมัครเพื่อการท่องเที่ยวที่ได้รับการฝึกอบรม	0028	อาสาสมัครเพื่อการท่องเที่ยวที่ได้รับการฝึกอบรมจังหวัดตราด
7	DataSet_1_29	การพัฒนาโครงสร้างพื้นฐานโดยเฉพาะเส้นทางถนนภายในและระหว่างจังหวัดรวมทั้งป้ายบอกทางจังหวัด	0029	การพัฒนาโครงสร้างพื้นฐานโดยเฉพาะเส้นทางถนนภายในและระหว่างจังหวัดรวมทั้งป้ายบอกทางจังหวัด
8	DataSet_1_30	งบประมาณที่ใช้ในการพัฒนาและปรับปรุงระบบสาธารณูปโภคและโครงสร้างพื้นฐานทั้งที่ซ่อมแซม ปรับปรุงและสร้างใหม่จังหวัดตราด	0030	งบประมาณที่ใช้ในการพัฒนาและปรับปรุงระบบสาธารณูปโภคและโครงสร้างพื้นฐานทั้งที่ซ่อมแซม ปรับปรุงและสร้างใหม่จังหวัดตราด
9	DataSet_1_31	ขยะมูลฝอยจังหวัดตราด	0031	ปริมาณขยะมูลฝอย
10	DataSet_1_32	รถโดยสารประจำทางและเส้นทางเดินรถ	0032	การบริการรถประจำทางสาธารณะตามเส้นทางเดินรถต่าง ๆ ทั้งภายในจังหวัดและภายนอกจังหวัดตราด
11	DataSet_1_33	จำนวนรถโดยสาร	0033	จำนวนรถโดยสารในจังหวัดตราด/รถประจำทาง/ไม่ประจำทาง/รถยนต์ส่วนบุคคล

ตาราง ค1 ความสัมพันธ์ระหว่างชื่อชุดข้อมูลกับรายการสถิติทางการที่จังหวัดเป็นเจ้าของ

ลำดับ	รหัสชุดข้อมูล ตามที่กำหนดใน Template 1	ชื่อชุดข้อมูล	OS ID	ชื่อรายการสถิติทางการ
12	DataSet_1_37	ที่พักระดับมาตรฐาน	0037	โรงแรม/รีสอร์ท/เกสเฮาส์/ Home stay ในจังหวัดตราดที่ ได้รับการรับรองมาตรฐาน
13	DataSet_1_38	ที่พักที่ได้รับมาตรฐาน	0038	รายชื่อที่พักที่ได้รับมาตรฐานใน จังหวัดตราด
14	DataSet_1_39	รายชื่อร้านอาหารที่ใช้วัตถุดิบ ปลอดภัยเลือกใช้สินค้า Q (Q Restaurant)	0039	รายชื่อร้านอาหารที่ใช้วัตถุดิบ ปลอดภัยเลือกใช้สินค้า Q (Q Restaurant)
15	DataSet_1_40	ทะเบียนรายชื่อร้านอาหารใน จังหวัดที่ขึ้นบัญชีอยู่ในทะเบียน ของสำนักงานสาธารณสุข จังหวัด	0040	ทะเบียนรายชื่อร้านอาหารใน จังหวัดที่ขึ้นบัญชีอยู่ในทะเบียน ของสำนักงานสาธารณสุข จังหวัด
16	DataSet_1_42	มูลค่าการจำหน่ายสินค้า OTOP	0042	รายได้จากการจำหน่าย ผลิตภัณฑ์ OTOPT
17	DataSet_1_43	แหล่งท่องเที่ยวของจังหวัดที่ ได้รับการอนุรักษ์/ฟื้นฟู/บูรณะ/ ปรับปรุง	0043	แหล่งท่องเที่ยวของจังหวัดที่ ได้รับการอนุรักษ์/ฟื้นฟู/บูรณะ/ ปรับปรุง
18	DataSet_1_44	สถานบริการสาธารณสุข จังหวัดตราด	0044	จำนวนสถานบริการสาธารณสุข
19	DataSet_1_45	สื่อและจำนวนครั้งที่ใช้ในการ ประชาสัมพันธ์การท่องเที่ยว และการตลาด	0045	สื่อและจำนวนครั้งที่ใช้ในการ ประชาสัมพันธ์การท่องเที่ยว และการตลาด
20	DataSet_1_46	รายได้จากการท่องเที่ยว	0046	รายได้จากการท่องเที่ยวจังหวัด ตราด
21	DataSet_2_06	ต้นทุเรียนที่โค่นให้ผลแล้ว	0053	ต้นทุเรียนที่โค่นให้ผลแล้ว
22	DataSet_2_09	พันธุ์ทุเรียนที่ใช้ปลูกในจังหวัด	0056	พันธุ์ทุเรียนที่ใช้ปลูกในจังหวัด
23	DataSet_2_13	รายชื่อโรงงานแปรรูปทุเรียน	0060	รายชื่อโรงงานแปรรูปทุเรียนใน จังหวัด
24	DataSet_2_14	โรงงานแปรรูปทุเรียน	0061	โรงงานแปรรูปทุเรียนในจังหวัด
25	DataSet_2_17	ปริมาณผลผลิตทุเรียน	0064	ปริมาณผลผลิตทุเรียน ใน จังหวัดรายปี
26	DataSet_2_44	เนื้อที่ปลูกข้าวจ้าว (นาปี)	0091	เนื้อที่ปลูกข้าวจ้าว
27	DataSet_2_45	เนื้อที่ปลูกข้าวเหนียว (นาปี)	0092	เนื้อที่ปลูกข้าวเหนียว

ตาราง ค1 ความสัมพันธ์ระหว่างชื่อชุดข้อมูลกับรายการสถิติทางการที่จังหวัดเป็นเจ้าของ

ลำดับ	รหัสชุดข้อมูล ตามที่กำหนดใน Template 1	ชื่อชุดข้อมูล	OS ID	ชื่อรายการสถิติทางการ
28	DataSet_2_46	เนื้อที่เก็บเกี่ยวข้าวเจ้า (นาปี)	0093	เนื้อที่เก็บเกี่ยวข้าวเจ้า
29	DataSet_2_47	เนื้อที่เก็บเกี่ยวข้าวเหนียว (นาปี)	0094	เนื้อที่เก็บเกี่ยวข้าวเหนียว
30	DataSet_2_48	เนื้อที่ปลูกข้าวเจ้า (นาปรัง)	0095	เนื้อที่ปลูกข้าวเจ้า
31	DataSet_2_49	เนื้อที่ปลูกข้าวเหนียว (นาปรัง)	0096	เนื้อที่ปลูกข้าวเหนียว
32	DataSet_2_50	เนื้อที่เก็บเกี่ยวข้าวเจ้า (นาปรัง)	0097	เนื้อที่เก็บเกี่ยวข้าวเจ้า
33	DataSet_2_51	เนื้อที่เก็บเกี่ยวข้าวเหนียว (นาปรัง)	0098	เนื้อที่เก็บเกี่ยวข้าวเหนียว
34	DataSet_2_52	เนื้อที่เพาะปลูก และเนื้อที่ เก็บเกี่ยวมะพร้าว	0099	เนื้อที่เพาะปลูก และเนื้อที่ เก็บเกี่ยวมะพร้าว
35	DataSet_2_53	พื้นที่ปลูก (ไร่) ผลผลิตรวม (ตัน) ผลผลิตเฉลี่ย(ก.ก./ไร่) ราคาเฉลี่ย(บาท/ก.ก.) และ มูลค่าผลผลิตรวม (ล้านบาท)พืช เศรษฐกิจของจังหวัดตราด	0100	ข้อมูลมูลค่าสินค้าเกษตรที่ สำคัญของจังหวัดตราด
36	DataSet_2_54	เนื้อที่เพาะปลูกและเนื้อที่ เก็บเกี่ยวมันเทศ	0101	เนื้อที่เพาะปลูกและเนื้อที่ เก็บเกี่ยวมันเทศ
37	DataSet_2_55	เนื้อที่เพาะปลูกและเนื้อที่ เก็บเกี่ยวสับปะรดโรงงาน	0102	เนื้อที่เพาะปลูกและเนื้อที่ เก็บเกี่ยวสับปะรดโรงงาน
38	DataSet_2_56	เนื้อที่เพาะปลูก และเนื้อที่ เก็บเกี่ยวฟัก/แพง	0103	เนื้อที่เพาะปลูก และเนื้อที่ เก็บเกี่ยวฟัก/แพง
39	DataSet_2_57	เนื้อที่เพาะปลูก และเนื้อที่ เก็บเกี่ยวมะเขือเปราะ	0104	เนื้อที่เพาะปลูก และเนื้อที่ เก็บเกี่ยวมะเขือเปราะ
40	DataSet_2_58	เนื้อที่เพาะปลูก และเนื้อที่ เก็บเกี่ยวแตงกวา	0105	เนื้อที่เพาะปลูก และเนื้อที่ เก็บเกี่ยวแตงกวา
41	DataSet_2_59	เนื้อที่เพาะปลูก และเนื้อที่ เก็บเกี่ยวแตงโม	0106	เนื้อที่เพาะปลูก และเนื้อที่ เก็บเกี่ยวแตงโม
42	DataSet_2_60	เนื้อที่เพาะปลูก และเนื้อที่ เก็บเกี่ยวถั่วฝักยาว	0107	เนื้อที่เพาะปลูก และเนื้อที่ เก็บเกี่ยวถั่วฝักยาว
43	DataSet_2_61	เนื้อที่เพาะปลูก และเนื้อที่ เก็บเกี่ยวพริกไทย	0108	เนื้อที่เพาะปลูก และเนื้อที่เก็บ เกี่ยวพริกไทย
44	DataSet_2_62	เนื้อที่เพาะปลูก และเนื้อที่ เก็บเกี่ยวฟักทอง	0109	เนื้อที่เพาะปลูก และเนื้อที่เก็บ เกี่ยวฟักทอง

ตาราง ค1 ความสัมพันธ์ระหว่างชื่อชุดข้อมูลกับรายการสถิติทางการที่จังหวัดเป็นเจ้าของ

ลำดับ	รหัสชุดข้อมูล ตามที่กำหนดใน Template 1	ชื่อชุดข้อมูล	OS ID	ชื่อรายการสถิติทางการ
45	DataSet_2_63	ครัวเรือนเกษตรกรผู้ปลูกทุเรียน	0110	จำนวนครัวเรือนเกษตรกรผู้ปลูกทุเรียนรายอำเภอในจังหวัดตราด
46	DataSet_2_64	ผลผลิตข้าวเจ้าเฉลี่ยต่อไร่ (ตามเนื้อที่เพาะปลูก) (นาปรัง)	0111	ผลผลิตข้าวเจ้าเฉลี่ยต่อไร่ (ตามเนื้อที่เพาะปลูก)
47	DataSet_2_65	ผลผลิตข้าวเหนียวเฉลี่ยต่อไร่ (ตามเนื้อที่เพาะปลูก) (นาปรัง)	0112	ผลผลิตข้าวเหนียวเฉลี่ยต่อไร่ (ตามเนื้อที่เพาะปลูก)
48	DataSet_2_66	ผลผลิตข้าวเจ้าเฉลี่ยต่อไร่ (ตามเนื้อที่เก็บเกี่ยว) (นาปรัง)	0113	ผลผลิตข้าวเจ้าเฉลี่ยต่อไร่ (ตามเนื้อที่เก็บเกี่ยว)
49	DataSet_2_67	ผลผลิตข้าวเหนียวเฉลี่ยต่อไร่ (ตามเนื้อที่เก็บเกี่ยว) (นาปรัง)	0114	ผลผลิตข้าวเหนียวเฉลี่ยต่อไร่ (ตามเนื้อที่เก็บเกี่ยว)
50	DataSet_2_68	ผลผลิตข้าวเจ้าเฉลี่ยต่อไร่ (ตามเนื้อที่เก็บเกี่ยว) (นาปี)	0115	ผลผลิตข้าวเจ้าเฉลี่ยต่อไร่ (ตามเนื้อที่เก็บเกี่ยว)
51	DataSet_2_69	ผลผลิตข้าวเหนียวเฉลี่ยต่อไร่ (ตามเนื้อที่เก็บเกี่ยว) (นาปี)	0116	ผลผลิตข้าวเหนียวเฉลี่ยต่อไร่ (ตามเนื้อที่เก็บเกี่ยว)
52	DataSet_2_70	ผลผลิตข้าวเจ้าเฉลี่ยต่อไร่ (ตามเนื้อที่เพาะปลูก) (นาปี)	0117	ผลผลิตข้าวเจ้าเฉลี่ยต่อไร่ (ตามเนื้อที่เพาะปลูก)
53	DataSet_2_71	ผลผลิตข้าวเหนียวเฉลี่ยต่อไร่ (ตามเนื้อที่เพาะปลูก) (นาปี)	0118	ผลผลิตข้าวเหนียวเฉลี่ยต่อไร่ (ตามเนื้อที่เพาะปลูก)
54	DataSet_2_72	ผลผลิตทุเรียน GI	0119	ผลผลิตทุเรียน GI ทั้งสิ้นต่อปี และเฉลี่ยต่อไร่ จังหวัดตราด
55	DataSet_2_74	พืชเศรษฐกิจสำคัญ	0121	ปาล์มน้ำมัน
56	DataSet_2_75	ปลานิลที่จับได้ รายอำเภอ	0122	ปลานิลที่จับได้ รายอำเภอ
57	DataSet_2_76	ปลาตะเพียนที่จับได้ รายอำเภอ	0123	ปลาตะเพียนที่จับได้ รายอำเภอ
58	DataSet_2_77	กุ้งก้ามกรามที่จับได้ รายอำเภอ	0124	กุ้งก้ามกรามที่จับได้ รายอำเภอ
59	DataSet_2_78	ปลาสร้อยที่จับได้ รายอำเภอ	0125	ปลาสร้อยที่จับได้ รายอำเภอ
60	DataSet_2_79	ปลายี่สกที่จับได้ รายอำเภอ	0126	ปลายี่สกที่จับได้ รายอำเภอ
61	DataSet_2_81	วิสาหกิจชุมชนผู้ปลูกทุเรียน	0128	จำนวนวิสาหกิจชุมชนผู้ปลูกทุเรียนจังหวัดตราด
62	DataSet_2_82	สมาชิกกลุ่มส่งเสริมอาชีพ การเกษตร	0129	จำนวนสมาชิกกลุ่มส่งเสริมอาชีพการเกษตรจังหวัดตราด

ตาราง ค1 ความสัมพันธ์ระหว่างชื่อชุดข้อมูลกับรายการสถิติทางการที่จังหวัดเป็นเจ้าของ

ลำดับ	รหัสชุดข้อมูลตามที่กำหนดใน Template 1	ชื่อชุดข้อมูล	OS ID	ชื่อรายการสถิติทางการ
63	DataSet_2_92	ตลาดกระจายสินค้าเกษตร	0137	จำนวนตลาดกระจายสินค้า ทุเรียนจังหวัดตราด (ล้ง) จำแนกเป็นรายอำเภอ
64	DataSet_2_93	มูลค่าผลผลิตทุเรียน GI	0138	มูลค่าผลผลิตทุเรียน GI จังหวัด ตราด
65	DataSet_3_31	ผู้ที่เข้ารับการอบรมทักษะอาชีพ ฝีมือแรงงาน	0140	แรงงานที่ได้รับการพัฒนา ยกระดับฝีมือ แรงงานตาม ความต้องการของ ผู้ประกอบการ
66	DataSet_3_32	แรงงานต่างด้าวที่ได้รับ ใบอนุญาตทำงาน	0141	แรงงานต่างด้าวที่ได้รับ ใบอนุญาตทำงาน
67	DataSet_3_33	เงินลงทุนที่ผู้ประกอบการได้รับ การสนับสนุนจากแหล่งทุน (BOI,SME)	0142	เงินลงทุนที่ผู้ประกอบการได้รับ การสนับสนุนจากแหล่งทุน (BOI,SME)
68	DataSet_3_54	ข้อมูลการค้าและการส่งออกที่มี ของจังหวัด	0145	ข้อมูลการค้าและการส่งออกที่มี ของจังหวัด
69	DataSet_4_01	ทารกแรกเกิดที่มีน้ำหนักต่ำกว่า เกณฑ์ (%)	0147	ทารกแรกเกิดที่มีน้ำหนักต่ำกว่า เกณฑ์ (%)
70	DataSet_4_02	ค่าเฉลี่ยระดับสติปัญญา (IQ) ของเด็กนักเรียนไทยชั้น ประถมศึกษาปีที่ 1 (คะแนน)	0148	ค่าเฉลี่ยระดับสติปัญญา (IQ) ของเด็กนักเรียนไทยชั้น ประถมศึกษาปีที่ 1 (คะแนน)
71	DataSet_4_10	ประชากรที่ใช้สิทธิลงประชามติ ร่างรัฐธรรมนูญ ปี 2559 (%)	0156	ประชากรที่ใช้สิทธิลงประชามติ ร่างรัฐธรรมนูญ ปี 2559 (%)
72	DataSet_4_11	การเกิดอุบัติเหตุ	0157	การเกิดอุบัติเหตุ
73	DataSet_4_12	จุดตรวจช่วงเทศกาลเทศกาล ปีใหม่/สงกรานต์	0158	จุดตรวจช่วงเทศกาล เช่น เทศกาลสงกรานต์/ปีใหม่
74	DataSet_4_13	คดีอาชญากรรมที่เกิดขึ้น	0159	คดีอาชญากรรมที่เกิดขึ้น
75	DataSet_4_14	คดีที่จับกุมได้	0160	คดีที่จับกุมได้
76	DataSet_4_15	คะแนนเฉลี่ยการทดสอบ O - Net ระดับมัธยมศึกษาตอน ปลาย (%)	0161	คะแนนเฉลี่ยการทดสอบ O - Net ระดับมัธยมศึกษาตอน ปลาย (%)

ตาราง ค1 ความสัมพันธ์ระหว่างชื่อชุดข้อมูลกับรายการสถิติทางการที่จังหวัดเป็นเจ้าของ

ลำดับ	รหัสชุดข้อมูลตามที่กำหนดใน Template 1	ชื่อชุดข้อมูล	OS ID	ชื่อรายการสถิติทางการ
77	DataSet_4_16	จำนวนปีการศึกษาเฉลี่ยของประชากรอายุ 15 ปีขึ้นไป (ปี)	0162	จำนวนปีการศึกษาเฉลี่ยของประชากรอายุ 15 ปีขึ้นไป (ปี)
78	DataSet_4_17	การประสบอันตรายหรือเจ็บป่วยเนื่องจากการทำงานต่อลูกจ้าง 1,000 คน	0163	การประสบอันตรายหรือเจ็บป่วยเนื่องจากการทำงานต่อลูกจ้าง 1,000 คน
79	DataSet_4_18	ร้อยละของแรงงานที่มีประกันสังคม (%)	0164	ร้อยละของแรงงานที่มีประกันสังคม (%)
80	DataSet_4_19	ผู้ประกันตนตามมาตรา 33 มาตรา 39 และมาตรา 40	0165	ผู้ประกันตนตามมาตรา 33 มาตรา 39 และมาตรา 40
81	DataSet_4_22	ประชากรที่ประสบอุทกภัย	0168	ประชากรที่ประสบอุทกภัย
82	DataSet_4_23	ประชากรที่ประสบภัยแล้ง	0169	ประชากรที่ประสบภัยแล้ง
83	DataSet_4_24	ประชากรที่พิการ (%)	0170	ประชากรที่พิการ (%)
84	DataSet_4_25	ประชากรที่เจ็บป่วยที่เป็นผู้ป่วยใน (%)	0171	ประชากรที่เจ็บป่วยที่เป็นผู้ป่วยใน (%)
85	DataSet_4_26	ผู้สูงอายุ ตัดบ้าน, ตัดเตียง, ตัดสังคม	0172	ผู้สูงอายุที่เป็นผู้ป่วยเรื้อรัง ตัดเตียงตัดบ้าน/
86	DataSet_5_01	พื้นที่ป่าเสื่อมโทรม	0173	พื้นที่ป่าเสื่อมโทรม
87	DataSet_5_02	จำนวนและพื้นที่อนุรักษ์จำแนกตามประเภท	0174	จำนวนและพื้นที่อนุรักษ์จำแนกตามประเภท
88	DataSet_5_03	พื้นที่ป่าไม้	0175	พื้นที่ป่าไม้
89	DataSet_5_04	พื้นที่ป่าชายเลน	0176	พื้นที่ป่าชายเลน
90	DataSet_5_05	ข้อมูลการเกิดภัยช้างป่าในจังหวัดตราด ย้อนหลัง 10 ปี (พ.ศ. 2556 – 2565)	0177	ภัยที่เกิดจากช้างป่า
91	DataSet_5_06	ข้อมูลการเกิดภัยช้างป่าในจังหวัดตราด ย้อนหลัง 10 ปี (พ.ศ. 2556 – 2565)	0178	มูลค่าความเสียหายจากช้างป่า
92	DataSet_5_07	ข้อมูลการเกิดอุทกภัยในจังหวัดตราด ย้อนหลัง 15 ปี (พ.ศ. 2556 – 2565)	0179	จำนวนครั้งที่เกิดอุทกภัยและดินโคลนถล่ม
93	DataSet_5_08	ข้อมูลการเกิดอุทกภัยในจังหวัดตราด ย้อนหลัง 15 ปี (พ.ศ. 2556 – 2565)	0180	พื้นที่ประสบอุทกภัยและดินโคลนถล่ม

ตาราง ค1 ความสัมพันธ์ระหว่างชื่อชุดข้อมูลกับรายการสถิติทางการที่จังหวัดเป็นเจ้าของ

ลำดับ	รหัสชุดข้อมูล ตามที่กำหนดใน Template 1	ชื่อชุดข้อมูล	OS ID	ชื่อรายการสถิติทางการ
94	DataSet_5_09	ข้อมูลการเกิดอุทกภัยในจังหวัด ตราด ย้อนหลัง 15 ปี (พ.ศ. 2556 – 2565)	0181	จำนวนผู้เสียชีวิตจากอุทกภัย และดินโคลนถล่ม
95	DataSet_5_10	ข้อมูลการเกิดอุทกภัยในจังหวัด ตราด ย้อนหลัง 15 ปี (พ.ศ. 2556 – 2565)	0182	มูลค่าความเสียหายจากอุทกภัย และดินโคลนถล่ม
96	DataSet_5_11	ข้อมูลการเกิดภัยแล้งในจังหวัด ตราด ย้อนหลัง 15 ปี (พ.ศ. 2556 – 2565)	0183	จำนวนครั้งที่เกิดภัยแล้ง
97	DataSet_5_12	พื้นที่ที่ประสบปัญหาหมอก ควัน/ไฟป่า	0184	พื้นที่ที่ประสบปัญหาหมอก ควัน/ไฟป่า
98	DataSet_5_13	พื้นที่ป่าสงวน	0185	พื้นที่ป่าสงวน
99	DataSet_5_14	พื้นที่ป่าสมบูรณ์/ป่าคืนสภาพ	0186	พื้นที่ป่าสมบูรณ์/ป่าคืนสภาพ

คำอธิบายข้อมูล (Metadata)



<https://shorturl.asia/BUoDR>

คณะผู้จัดทำ

คณะผู้จัดทำ

ลำดับ	ตำแหน่ง	องค์ประกอบ
1	ผู้ว่าราชการจังหวัดตราด	ประธานกรรมการ
2	รองผู้ว่าราชการจังหวัดตราด (ที่กำกับดูแลสำนักงานสถิติจังหวัดตราด)	รองประธานกรรมการ
3	ปลัดจังหวัดตราด	กรรมการ
4	ผู้บังคับการตำรวจภูธรจังหวัดตราด	กรรมการ
5	นายกองค์การบริหารส่วนจังหวัดตราด	กรรมการ
6	นายแพทย์สาธารณสุขจังหวัดตราด	กรรมการ
7	หัวหน้าสำนักงานจังหวัดตราด	กรรมการ
8	คลังจังหวัดตราด	กรรมการ
9	พาณิชย์จังหวัดตราด	กรรมการ
10	พัฒนาสังคมและความมั่นคงของมนุษย์จังหวัดตราด	กรรมการ
11	อุตสาหกรรมจังหวัดตราด	กรรมการ
12	ขนส่งจังหวัดตราด	กรรมการ
13	วัฒนธรรมจังหวัดตราด	กรรมการ
14	พัฒนาการจังหวัดตราด	กรรมการ
15	ท้องถิ่นจังหวัดตราด	กรรมการ
16	โยธาธิการและผังเมืองจังหวัดตราด	กรรมการ
17	หัวหน้าสำนักงานป้องกันและบรรเทาสาธารณภัยจังหวัดตราด	กรรมการ
18	เกษตรและสหกรณ์จังหวัดตราด	กรรมการ
19	เกษตรจังหวัดตราด	กรรมการ
20	ปศุสัตว์จังหวัดตราด	กรรมการ
21	ประมงจังหวัดตราด	กรรมการ
22	ท่องเที่ยวและกีฬาจังหวัดตราด	กรรมการ
23	พลังงานจังหวัดตราด	กรรมการ
24	แรงงานจังหวัดตราด	กรรมการ
25	ประกันสังคมจังหวัดตราด	กรรมการ
26	ผู้อำนวยการสำนักงานทรัพยากรธรรมชาติและสิ่งแวดล้อมจังหวัดตราด	กรรมการ
27	ผู้อำนวยการโครงการชลประทานตราด	กรรมการ
28	ผู้อำนวยการสถาบันพัฒนาฝีมือแรงงาน ตราด 33	กรรมการ
29	ศึกษาธิการจังหวัดตราด	กรรมการ
30	ผู้อำนวยการสำนักงานเขตพื้นที่การศึกษามัธยมศึกษาจันทบุรี ตราด	กรรมการ
31	ผู้อำนวยการสำนักงานเขตพื้นที่การศึกษาประถมศึกษาตราด	กรรมการ
32	ผู้อำนวยการศูนย์ป่าไม้ตราด	กรรมการ
33	นายด่านศุลกากรคลองใหญ่	กรรมการ
34	ประธานหอการค้าจังหวัดตราด	กรรมการ
35	ประธานสภาอุตสาหกรรมจังหวัดตราด	กรรมการ

ลำดับ	ตำแหน่ง	องค์ประกอบ
36	ประธานสภาเกษตรกรจังหวัดตราด	กรรมการ
37	สถิติจังหวัดตราด	กรรมการและเลขานุการ
38	ผู้อำนวยการกลุ่มงานยุทธศาสตร์และข้อมูลเพื่อการพัฒนาจังหวัด สำนักงานจังหวัดตราด	กรรมการและ ผู้ช่วยเลขานุการ
39	ผู้อำนวยการกลุ่มงานวิชาการสถิติและวางแผน สำนักงานสถิติจังหวัดตราด	กรรมการและ ผู้ช่วยเลขานุการ
40	ผู้อำนวยการกลุ่มงานปฏิบัติการสถิติและดิจิทัล สำนักงานสถิติจังหวัดตราด	กรรมการและ ผู้ช่วยเลขานุการ
41	นักวิชาการสถิติปฏิบัติการ สำนักงานสถิติจังหวัดตราด	กรรมการและ ผู้ช่วยเลขานุการ