



สำนักงานสถิติแห่งชาติ

แผนพัฒนาสถิติระดับพื้นที่ จังหวัดหนองคาย ฉบับที่ 2 (พ.ศ. 2561 - 2564)

รอบปี 2563

คณะกรรมการสถิติจังหวัดหนองคาย



สำนักงานสถิติจังหวัดหนองคาย

โทรศัพท์ : 0 4241 1068

เว็บไซต์ : <http://nongkhai.nso.go.th/>

E-mail : nongkhai@nso.go.th

บทสรุปผู้บริหาร

สำนักงานสถิติจังหวัดหนองคายได้จัดทำแผนพัฒนาสถิติระดับพื้นที่ จังหวัดหนองคาย เพื่อเป็นการพัฒนาชุดข้อมูลเพื่อการตัดสินใจให้ครอบคลุมประเด็นยุทธศาสตร์การพัฒนาระดับพื้นที่ โดยจัดทำ รายการข้อมูลสถิติพื้นฐาน และรายการข้อมูลสถิติทางการ ตามประเด็นยุทธศาสตร์ในแผนพัฒนาจังหวัดที่มีความเชื่อมโยงกับตัวชี้วัดการพัฒนาของแผนพัฒนาเศรษฐกิจและสังคมแห่งชาติ ฉบับที่ 12 (พ.ศ. 2560-2564) ตามร่างและประเด็นยุทธศาสตร์ชาติ ระยะ 20 ปี ซึ่งเป็นการบูรณาการภารกิจระดับพื้นที่ (Area Base) ภารกิจของหน่วยงาน (Function Base) และภารกิจตามนโยบายของรัฐบาล (Agenda Base) เพื่อนำไปสู่ การขับเคลื่อนประเทศบนฐานข้อมูลที่มีอยู่จริง ทั้งนี้ ประชาชนสามารถเข้าถึงและใช้ประโยชน์จากข้อมูล รวมทั้งติดตามการทำงานของภาครัฐ ทำให้เกิดการใช้งบประมาณในการพัฒนาพื้นที่อย่างมีประสิทธิภาพ รวมทั้งเกิดประสิทธิผลต่อการพัฒนาประเทศโดยรวม

แผนพัฒนาสถิติระดับพื้นที่ จังหวัดหนองคาย มีวัตถุประสงค์หลัก คือ

1. เพื่อศึกษาประเด็นยุทธศาสตร์ตามแผนพัฒนาจังหวัด แผนพัฒนาเศรษฐกิจและสังคมแห่งชาติ ฉบับที่ 12 (พ.ศ. 2560-2564) และร่างยุทธศาสตร์ชาติ ระยะ 20 ปี พร้อมทั้งกำหนดหน่วยงานที่จะต้องรับผิดชอบในการจัดทำข้อมูลที่ยังไม่มีหน่วยงานใดดำเนินการ และเชื่อมโยง/บูรณาการข้อมูลในระดับพื้นที่
2. เพื่อจัดทำชุดข้อมูลสถิติและสารสนเทศ (ผังสถิติทางการระดับจังหวัด) ที่สนับสนุนยุทธศาสตร์หลักของจังหวัด และจัดทำแผนพัฒนาสถิติระดับพื้นที่จังหวัดที่สอดคล้องกับตัวชี้วัดแผนพัฒนาจังหวัด และแผนพัฒนาเศรษฐกิจและสังคมแห่งชาติ ฉบับที่ 12 (พ.ศ.2560 - 2564) และร่างยุทธศาสตร์ชาติ ระยะ 20 ปี
3. เพื่อส่งเสริมการเข้าถึง เข้าใจ และใช้ประโยชน์ของข้อมูลสถิติและสารสนเทศร่วมกัน
4. เพื่อสร้างเครือข่ายการทำงานและสร้างความมีส่วนร่วมของหน่วยงานจัดเก็บข้อมูลในระดับพื้นที่
5. เพื่อพัฒนาบุคลากรด้านสถิติของหน่วยงานที่เกี่ยวข้อง ให้มีความเป็นมืออาชีพด้านข้อมูลสถิติและสารสนเทศ สามารถสนับสนุนยุทธศาสตร์ในระดับพื้นที่ และมีความรู้ความเข้าใจในกระบวนการนำแผนพัฒนาสถิติระดับพื้นที่เข้าเป็นส่วนหนึ่งของแผนพัฒนาจังหวัด และแผนปฏิบัติราชการประจำปีของจังหวัด

โดยจากการจัดทำผังรายการสถิติทางการ และการตรวจสอบสถานะรายการข้อมูลสถิติ แผนพัฒนาสถิติระดับพื้นที่จังหวัดหนองคาย ฉบับที่ 2 (พ.ศ.2561-2564) สรุปได้ว่า มีรายการสถิติทางการทั้งหมด 238 รายการ ซึ่งร้อยละ 82.4 มีการจัดเก็บข้อมูลเป็นปกติอย่างต่อเนื่อง และอีกร้อยละ 17.6 มีการจัดเก็บข้อมูลแต่ยังขาดความต่อเนื่องและที่ยังไม่มีการจัดเก็บข้อมูลเลย ทั้งนี้ ข้อมูลเหล่านี้เป็นข้อมูลที่มีความสำคัญในการพัฒนาจังหวัดหนองคาย

ในการนี้ คณะกรรมการสถิติจังหวัดหนองคาย ได้มีข้อเสนอแนะต่อการพัฒนาการจัดเก็บข้อมูลสถิติและสารสนเทศในระดับพื้นที่ สรุปได้ดังนี้

- ข้อมูลสถิติมีความสำคัญและจำเป็นอย่างมากในการจัดทำแผนยุทธศาสตร์การพัฒนาจังหวัด และการวิเคราะห์ประเมินสถานการณ์ของการพัฒนาในพื้นที่ด้านต่าง ๆ เพื่อขับเคลื่อนแผนงาน ดังนั้น การมีข้อมูลสถิติจะสามารถใช้เป็นฐานข้อมูลของจังหวัดที่พร้อมให้หน่วยงานต่างๆ นำไปใช้ประโยชน์ได้อย่างกว้างขวาง และเป็นข้อมูลชุดเดียวกัน (ข้อมูลมีความเป็นเอกภาพ) พร้อมทั้งสามารถอ้างอิงแหล่งที่มาได้ชัดเจน ทุกหน่วยงานจึงควรให้ความสำคัญในการเก็บรวบรวมข้อมูลในพื้นที่

- ควรมีการจัดเก็บข้อมูลสถิติไว้ในฐานเดียวกัน ในรูปแบบ Database ของจังหวัด รวมถึงการเชื่อมโยงข้อมูลระหว่างหน่วยงานควรเป็นไปในทิศทางเดียวกัน หรือรูปแบบเดียวกัน ซึ่งง่ายต่อการจัดเก็บข้อมูลและทำให้ข้อมูลมีความต่อเนื่อง ทั้งนี้ การกำหนดรูปแบบของการจัดเก็บรวบรวมข้อมูลที่เปลี่ยนไปตามนโยบายหรือเป้าประสงค์ที่แตกต่างกันในแต่ละปี อาจทำให้ข้อมูลบางรายการขาดความต่อเนื่องได้

- ข้อมูลบางรายการยังไม่เคยมีการจัดเก็บในระดับพื้นที่ และการดำเนินการยกดั่งนั้นอาจต้องพิจารณาถึงการใช้ข้อมูลอื่นแทนรายการข้อมูลนั้น เพื่อให้การวิเคราะห์สถานการณ์จังหวัดได้สมบูรณ์ขึ้น ซึ่งสำนักงานสถิติแห่งชาติและหน่วยงานที่รับผิดชอบควรร่วมกันในการหาวิธีการจัดเก็บข้อมูลที่เหมาะสมต่อไป รวมทั้งการจัดทำข้อมูลในภาพรวมของจังหวัดที่ข้อมูลมาจากหลายหน่วยงาน ซึ่งจำเป็นต้องรวมข้อมูลให้ครบถ้วน จากทุกหน่วยงานที่เกี่ยวข้อง

- ควรมีการจัดชุดรายการข้อมูลตามหน่วยงานที่รับผิดชอบ เพื่อความสะดวกในการประสาน ตรวจสอบและปรับปรุงข้อมูลของแต่ละหน่วยงาน รวมทั้งอาจประสานกับหน่วยงานหลักที่เดียวสำหรับข้อมูลด้านเดียวกันได้ พร้อมจัดทำรูปแบบตาราง (Template) และมีคำอธิบายรายการข้อมูลเพิ่มเติมสำหรับรายการที่ยังไม่ชัดเจน ซึ่งทางสำนักงานสถิติจังหวัดหนองคายได้ดำเนินการแล้ว

- ควรพิจารณารายการสถิติที่ไม่มีข้อมูลทั้งในระดับพื้นที่และประเทศ ว่าการจัดเก็บเป็นไปได้หรือไม่ ข้อมูลมีความจำเป็นมากน้อยเพียงใด สามารถหาข้อมูลอื่นทดแทนได้หรือไม่ เพื่อทำการปรับปรุงผังรายการข้อมูลชุดต่างๆ ให้มีข้อมูลที่สำคัญจำเป็นจริงๆ ที่สามารถดำเนินการได้

จากข้อเสนอแนะของคณะกรรมการสถิติ สำนักงานสถิติจังหวัดหนองคายได้ดำเนินการทบทวนและปรับปรุงผังรายการสถิติ ในแผนพัฒนาสถิติระดับพื้นที่จังหวัดหนองคาย ฉบับที่ 2 (พ.ศ. 2561-2564) และชุดข้อมูลต่างๆ ให้มีความสอดคล้องกับยุทธศาสตร์ของแผนพัฒนาจังหวัดหนองคายในปัจจุบันมากขึ้น โดยพิจารณารายการข้อมูลที่สำคัญและจำเป็นต่อการพัฒนาพื้นที่อย่างแท้จริง ที่มีข้อมูลสนับสนุนและมีการจัดเก็บอย่างต่อเนื่อง ตลอดจนรายการข้อมูลที่สามารถใช้ทดแทนหรือเทียบเคียงรายการที่ไม่มี การจัดเก็บข้อมูลและการดำเนินการทำได้ยาก ไม่คุ้มค่า แต่ทั้งนี้ยังคงรายการข้อมูลที่ต้องใช้ประโยชน์ แต่ยังไม่มีการจัดเก็บข้อมูลในพื้นที่ในปัจจุบัน ซึ่งจะต้องมีการพัฒนากระบวนการจัดทำข้อมูลในอนาคต (Data Gap) และนำเสนอในการประชุมคณะกรรมการสถิติจังหวัดหนองคาย ครั้งที่ 1/2563 เพื่อพิจารณาเห็นชอบ แล้วจึงจัดทำเป็นแผนพัฒนาสถิติระดับพื้นที่จังหวัดหนองคาย ฉบับที่ 2 (พ.ศ. 2561-2564) ฉบับทบทวนรอบปี 2563 เพื่อเผยแพร่ต่อไป

จากการทบทวนผังสถิติทางการและปรับปรุงข้อมูลในแผนพัฒนาสถิติระดับพื้นที่จังหวัดหนองคาย ฉบับที่ 2 (พ.ศ.2561-2564) รอบปี 2563 โดยจากการจัดทำผังรายการสถิติทางการ และการตรวจสอบสถานะรายการข้อมูลสถิติดังกล่าว สรุปได้ว่า มีรายการสถิติทางการ ทั้งหมด 226 รายการ ซึ่งร้อยละ 88.1 มีการจัดเก็บข้อมูลเป็นปกติอย่างต่อเนื่อง ร้อยละ 7.5 มีการจัดเก็บข้อมูลแต่ยังขาดความต่อเนื่อง และอีกร้อยละ 4.4 ที่ยังไม่มีการจัดเก็บข้อมูลเลย ทั้งนี้ ข้อมูลเหล่านี้เป็นข้อมูลที่มีความสำคัญในการพัฒนาจังหวัดหนองคาย

ทั้งนี้ การพัฒนาชุดข้อมูลสถิติและสารสนเทศในระดับพื้นที่ มีความจำเป็นต้องเสริมสร้างศักยภาพของบุคลากรด้านสถิติและสารสนเทศ เพื่อสนับสนุนการจัดทำยุทธศาสตร์จังหวัด การนำข้อมูลสถิติไปใช้ประโยชน์ การบริหารจัดการอย่างมีส่วนร่วมในระดับจังหวัด/ภาค รวมทั้งการผลิตและการใช้ข้อมูลสนับสนุนการตัดสินใจอย่างเป็นระบบ และเป็นประโยชน์ในการพัฒนาพื้นที่อย่างต่อเนื่อง ตลอดจนการนำเทคโนโลยีสารสนเทศมาใช้ในการบริหารจัดการข้อมูลสถิติ และการให้บริการสารสนเทศในรูปแบบต่างๆ อย่างมีประสิทธิภาพยิ่งขึ้น

คำนำ

แผนพัฒนาสถิติระดับพื้นที่ จังหวัดหนองคาย ถูกจัดทำขึ้นครั้งแรก ในปี 2557 ภายใต้อาณัติของความร่วมมือทางวิชาการของสำนักงานสถิติแห่งชาติ กระทรวงมหาดไทย และสำนักงานคณะกรรมการพัฒนาระบบราชการ (ก.พ.ร.) เพื่อใช้เป็นเครื่องมือในการบูรณาการข้อมูลสถิติระดับพื้นที่ที่ตอบโจทย์ยุทธศาสตร์ของจังหวัดในลักษณะ Agenda Based รวมทั้งพัฒนาข้อมูลสถิติในระดับพื้นที่ให้สอดคล้องกับทิศทางการขับเคลื่อนแผนแม่บทระบบสถิติประเทศไทย ฉบับที่ 1 (พ.ศ. 2554-2558) โดยให้ความสำคัญกับการพัฒนารายการสถิติทางการของผลิตภัณฑ์ที่มีศักยภาพ (Product Champion : PC) และประเด็นปัญหาสำคัญ (Critical Issue : CI) ตามประเด็นยุทธศาสตร์ของแต่ละจังหวัด

ตลอดระยะเวลาที่ผ่านมา แผนพัฒนาสถิติฉบับดังกล่าว ถูกใช้เป็นเครื่องมือหลักในการพัฒนาชุดข้อมูลเพื่อสนับสนุนการตัดสินใจเชิงยุทธศาสตร์ของผู้บริหารในระดับจังหวัดมาโดยตลอด อย่างไรก็ตาม ปัจจุบันสำนักงานสถิติแห่งชาติอยู่ระหว่างการขับเคลื่อนแผนแม่บทระบบสถิติประเทศไทย ฉบับที่ 2 (พ.ศ. 2559-2564) และทุกจังหวัดได้มีการจัดทำแผนพัฒนาจังหวัด พ.ศ. 2561-2564 เพื่อให้สอดคล้องกับการพัฒนาประเทศตามร่างยุทธศาสตร์ชาติ ระยะ 20 ปี (พ.ศ. 2560-2579) แผนพัฒนาเศรษฐกิจและสังคมแห่งชาติ ฉบับที่ 12 (พ.ศ. 2560-2564) เป้าหมายการพัฒนาที่ยั่งยืน (Sustainable Development Goals: SDGs) รวมทั้งการปรับโครงสร้างประเทศไทยไปสู่ประเทศไทย 4.0 และการปฏิรูปประเทศในประเด็นต่าง ๆ

สำนักงานสถิติจังหวัดหนองคาย จึงได้จัดทำแผนพัฒนาสถิติระดับพื้นที่ จังหวัดหนองคาย พ.ศ. 2561-2564 (ในปี 2561) โดยปรับปรุงรูปแบบและเนื้อหาของแผนพัฒนาสถิติฉบับเดิมให้มีความสอดคล้องกับแผนพัฒนาจังหวัด แผนแม่บทระบบสถิติประเทศไทย และบริบทของการพัฒนาประเทศในระดับพื้นที่ตามแผนพัฒนาอื่นๆ และในปี 2563 นี้จึงได้มีการทบทวนและปรับปรุงเนื้อหาในแผนพัฒนาสถิติระดับพื้นที่ จังหวัดหนองคาย พ.ศ. 2561-2564 ให้มีความสอดคล้องกับแผนพัฒนาจังหวัดหนองคาย ฉบับปัจจุบัน พ.ศ. 2561-2565 (รอบปี 2563) พร้อมทั้งปรับปรุงผังรายการข้อมูลและข้อมูลสถิติให้เป็นปัจจุบันยิ่งขึ้น ซึ่งแผนพัฒนาสถิติระดับพื้นที่จังหวัดหนองคาย ประกอบด้วยข้อมูลสถิติพื้นฐานด้านเศรษฐกิจ สังคม ทรัพยากรธรรมชาติและสิ่งแวดล้อม และข้อมูลสถิติตามยุทธศาสตร์ภายใต้แผนพัฒนาจังหวัด รวมทั้งการวิเคราะห์สรุปข้อมูลเพื่อสะท้อนสถานการณ์ของจังหวัดในปัจจุบัน ตลอดจนสถานการณ์ข้อมูลและข้อเสนอแนะของคณะกรรมการสถิติในการพัฒนาการจัดเก็บข้อมูลในระดับพื้นที่ด้วย

ทั้งนี้ หวังเป็นอย่างยิ่งว่า แผนพัฒนาสถิติระดับพื้นที่ จังหวัดหนองคาย ฉบับที่ 2 (พ.ศ. 2561 - 2564) ฉบับทบทวนรอบปี 2563 จะเป็นเครื่องมือสำคัญในการพัฒนาข้อมูลระดับพื้นที่ตามยุทธศาสตร์การพัฒนาของจังหวัดหนองคาย เพื่อขับเคลื่อนประเทศไปสู่ความมั่นคง มั่งคั่ง และยั่งยืน ต่อไป

(นายธณชัย จิตวิเศษ)

ผู้ว่าราชการจังหวัดหนองคาย
ประธานกรรมการสถิติจังหวัดหนองคาย
มีนาคม 2563

สารบัญ

	หน้า
บทสรุปผู้บริหาร	ค
คำนำ	จ
อภิธานศัพท์	ฐ
บทที่ 1 บทนำ	1
1.1 หลักการและเหตุผล	1
1.2 วัตถุประสงค์ของการจัดทำแผนพัฒนาสถิติระดับพื้นที่ จังหวัดหนองคาย	2
1.3 แนวทางการจัดทำแผนพัฒนาสถิติระดับพื้นที่ จังหวัดหนองคาย	3
บทที่ 2 ประเด็นยุทธศาสตร์การพัฒนา	5
2.1 ข้อมูลพื้นฐานของจังหวัด	5
2.2 ประเด็นยุทธศาสตร์การพัฒนาจังหวัดและตัวชี้วัด	18
2.3 ผลการทบทวนความสอดคล้องเชื่อมโยงประเด็นยุทธศาสตร์การพัฒนาจังหวัด กับแผนพัฒนาเศรษฐกิจและสังคมแห่งชาติ ฉบับที่ 12 (พ.ศ. 2560-2564)	21
บทที่ 3 ผังรายการข้อมูลสถิติ	29
3.1 ข้อมูลพื้นฐาน	29
- ด้านเศรษฐกิจ	29
- ด้านสังคม	45
- ด้านทรัพยากรธรรมชาติและสิ่งแวดล้อม	57
3.2 ข้อมูลสถิติ ตัวชี้วัด ตามประเด็นยุทธศาสตร์ในแผนพัฒนาจังหวัด	62
บทที่ 4 บทสรุป และข้อเสนอแนะการพัฒนาสถิติ	85
4.1 สรุปสถานการณ์ข้อมูล และข้อเสนอแนะการพัฒนาการจัดเก็บข้อมูล	85
4.2 แผนปฏิบัติการพัฒนาการจัดเก็บข้อมูลสถิติระดับจังหวัด ปีงบประมาณ 2563	90
ภาคผนวก	
บรรณานุกรม	

สารบัญแผนภาพ

	หน้า
แผนภาพที่ 1 : แสดงอัตราการเป็นภาระ (ผู้สูงอายุ) จังหวัดหนองคาย พ.ศ. 2562	9
แผนภาพที่ 2 : ความเชื่อมโยงของวิสัยทัศน์ พันธกิจ เป้าประสงค์รวม และประเด็นยุทธศาสตร์	19
แผนภาพที่ 3 : เป้าหมายและวัตถุประสงค์รวมของแผนพัฒนาเศรษฐกิจและสังคม ฉบับที่ 12	22

สารบัญตาราง

	หน้า
ตารางที่ 1 : จำนวนประชากรจังหวัดหนองคาย จำแนกตามอำเภอ และเพศ พ.ศ. 2562	7
ตารางที่ 2 : ผลิตภัณฑ์ของจังหวัด จำแนกตามสาขาการผลิต พ.ศ. 2558 - 2560	11
ตารางที่ 3 : จำนวนสถานศึกษา นักเรียน ครู และห้องเรียน อัตราส่วนนักเรียนต่อครูและ อัตราส่วนนักเรียนต่อห้องเรียน จำแนกตามสังกัด ปีการศึกษา 2561	15
ตารางที่ 4 : จำนวนสถานพยาบาล เต็ม แพทย์ พยาบาล อัตราส่วนประชากรต่อแพทย์ และอัตราส่วนประชากรต่อเตียง จำแนกเป็นรายอำเภอ ปี พ.ศ. 2561	16
ตารางที่ 5 : จำนวนพื้นที่ป่าไม้ จำแนกตามประเภทของพื้นที่ป่า ปี 2558	17
ตารางที่ 6 : ยุทธศาสตร์การพัฒนา และตัวชี้วัดของจังหวัด	20
ตารางที่ 7 : ความสอดคล้องระหว่างประเด็นยุทธศาสตร์ของแผนพัฒนาจังหวัดหนองคาย (พ.ศ.2561-2565) และประเด็นยุทธศาสตร์ตามแผนพัฒนาเศรษฐกิจและสังคม แห่งชาติ ฉบับที่ 12	26
ตารางที่ 8 : ความสอดคล้องระหว่างตัวชี้วัดตามแผนพัฒนาจังหวัดหนองคาย (พ.ศ.2561-2565) และตัวชี้วัดตามแผนพัฒนาเศรษฐกิจและสังคมแห่งชาติ ฉบับที่ 12	27

อภิธานศัพท์

การจัดทำแผนพัฒนาสถิติระดับพื้นที่ จังหวัดหนองคาย มีการใช้เครื่องมือและรูปแบบเอกสารต่างๆ ซึ่งประกอบด้วยคำศัพท์ และคำย่อหลากหลาย ทั้งนี้เพื่อให้การขยายผลการดำเนินงาน มีความเข้าใจตรงกัน การทำงานเป็นไปในทิศทางเดียวกัน จึงได้รวบรวมคำศัพท์และคำย่อต่างๆ ที่เกิดขึ้นในการดำเนินงาน ให้ความหมาย หรือคำจำกัดความที่ใช้ในการดำเนินงาน ดังตารางต่อไปนี้

คำศัพท์/คำย่อ	ความหมาย
แผนพัฒนาสถิติระดับพื้นที่จังหวัดหนองคาย	เครื่องมือสำคัญในการกำหนดกรอบแนวทางการดำเนินงานเพื่อการพัฒนาสถิติ ในระยะ 1 ปี และระยะ 4 ปี ซึ่งจะกำหนดกิจกรรมต่างๆ เพื่อพัฒนาคุณภาพสถิติทางการ ว่ามีรายการใดบ้าง จะพัฒนาอย่างไร หน่วยงานใดเป็นผู้รับผิดชอบ พร้อมทั้งระบุงบประมาณ และระยะเวลา (Timeline) ที่ต้องดำเนินการด้วย
ผังสถิติทางการ	รายการข้อมูลสถิติที่สำคัญ จำเป็น ที่สามารถตอบสนองการณ ยูทศาสตร์ และสภาพปัญหาในระดับพื้นที่ ซึ่งราชการส่วนภูมิภาค หรือคณะผู้บริหารจังหวัดมีความจำเป็นต้องใช้ในการวางแผนระดับนโยบายจังหวัด ทั้งแผนปฏิบัติงานและการจัดสรรงบประมาณในแผนงานและโครงการ ตลอดจนการติดตามสถานการณ์การพัฒนาของจังหวัด โดยผังสถิติทางการ จะประกอบไปด้วย 2 ส่วน คือ <ol style="list-style-type: none">1. ตารางแผนผังสถิติทางการตามประเด็นยูทศาสตร์ ซึ่งประกอบด้วย<ol style="list-style-type: none">1.1 ชื่อชุดข้อมูล - ตัวชี้วัดที่สอดคล้องเชื่อมโยงกับยูทศาสตร์การพัฒนาของจังหวัด1.2 รายการสถิติทางการที่สำคัญ พร้อมคุณลักษณะของข้อมูล ว่าเป็นข้อมูลระดับนามบัญญัติ (Nominal Scale) หรือข้อมูลระดับอันดับ (Ordinal Scale) หรือข้อมูลระดับช่วงชั้น (Interval Scale)/ข้อมูลระดับอัตราส่วน (Ratio Scale)1.3 สถานะการจัดเก็บข้อมูลในปัจจุบันว่ามีการจัดเก็บหรือไม่1.4 วิธีการจัดเก็บข้อมูล1.5 ความถี่ในการจัดเก็บข้อมูล1.6 หน่วยงานผู้รับผิดชอบ2. รายละเอียดสถิติทางการ (Official Statistics Metadata) ซึ่งจะมีรายละเอียดสำคัญ 5 ส่วน ได้แก่<ol style="list-style-type: none">2.1 การผลิต/จัดทำสถิติทางการ เป็นส่วนแรกที่จะแนะนำรายละเอียดกระบวนการจัดทำระเบียบการค้นคว้า เพื่อความเหมาะสมในการใช้ประโยชน์ต่อไป โดยมีรายละเอียดที่สำคัญ คือ<ol style="list-style-type: none">2.1.1 ชื่อโครงการ/งาน/ทะเบียน/รายงาน2.1.2 วิธีการเก็บรวบรวมข้อมูล ได้แก่ สัมภาษณ์ สสำรวจ ทะเบียน และรายงาน2.1.3 มาตรฐานการจำแนกข้อมูล2.1.4 รูปแบบการจัดเก็บข้อมูล ได้แก่ จัดเก็บในรูปแบบเอกสาร/รายงาน จัดเก็บในรูปแบบไฟล์ข้อมูลดิจิทัล และฐานข้อมูล

คำศัพท์/คำย่อ	ความหมาย
	<p>2.1.5 ความถี่ในการเก็บรวบรวมข้อมูล</p> <p>2.1.6 ความถี่ในการประมวลผลข้อมูล</p> <p>2.2 การเผยแพร่สถิติทางการ เป็นส่วนที่ใช้ตรวจสอบความถูกต้องและเป็นปัจจุบันของสถิติทางการประกอบไปด้วย 3 ส่วน คือ</p> <p>2.2.1 วิธีการเผยแพร่</p> <p>2.2.2 ความถี่ในการเผยแพร่</p> <p>2.2.3 ระดับการเข้าถึงข้อมูล</p> <p>2.3 สถิติทางการ จะประกอบไปด้วย ชื่อสถิติทางการ ปีที่จัดทำ สาขา หมวด หมู่ รวมถึงวิธีการคำนวณที่ได้มาซึ่งสถิติทางการ (ที่เป็นตัวชี้วัด) โดยในหนึ่งการผลิิตอาจมีสถิติทางการมากกว่า 1 รายการก็ได้</p> <p>2.4 คำนิยามที่สำคัญ</p> <p>2.5 หน่วยงานรับผิดชอบผลิต/จัดทำข้อมูล เพื่อระบุแหล่งที่มาและเจ้าของข้อมูลประกอบไปด้วย 7 ส่วน คือ</p> <p>2.5.1 กลุ่ม/ฝ่าย</p> <p>2.5.2 สำนัก/ศูนย์/กอง</p> <p>2.5.3 กรม/หน่วยงาน</p> <p>2.5.4 กระทรวง</p> <p>2.5.5 โทรศัพท์</p> <p>2.5.6 โทรสาร</p> <p>2.5.7 E-mail address</p>
รายการสถิติทางการ	ข้อมูลที่ใช้บรรยายเหตุการณ์หรือข้อเท็จจริง (facts) ของเรื่องต่างๆ ที่ต้องการศึกษา เช่น สถิติจำนวนผู้ป่วย สถิติจำนวนคนเกิด สถิติจำนวนคนตาย เป็นต้น
รายการข้อมูล (Data List)	ข้อเท็จจริง (facts) ที่เกี่ยวกับเรื่องต่างๆ ซึ่งอาจเป็นข้อเท็จจริงที่เป็นตัวเลข เช่น จำนวนผู้ป่วยที่ติดเชื้อ HIV ในหมู่บ้าน ราคาของพืชผักและผลไม้ต่างๆ ในหมู่บ้าน เป็นต้น หรืออาจเป็นข้อเท็จจริงที่ไม่ใช่ตัวเลข เช่น การศึกษา หรือ อาชีพของคนในหมู่บ้าน เป็นต้น

บทที่ 1

บทนำ

1.1 หลักการและเหตุผล

ในช่วงเวลาที่ผ่านมาสองทศวรรษที่ผ่านมา บทบาทและความจำเป็นของข้อมูลสถิติในการใช้บริหารและพัฒนาประเทศต่าง ๆ ทั่วโลกได้ทวีความสำคัญขึ้นเป็นลำดับ โดยเฉพาะการนำสถิติมาใช้เป็นปัจจัยสนับสนุนการตัดสินใจในการวางนโยบาย การเลือกวิธีการปฏิบัติงาน ตลอดจนการกำกับดูแล เพื่อให้เกิดความก้าวหน้าในการพัฒนาประเทศในทุกด้าน ดังนั้น สำนักงานสถิติแห่งชาติ (สสช.) จึงมีเป้าหมายที่จะพัฒนาการผลิตและการจัดทำข้อมูลสถิติให้มีความครอบคลุม มีคุณภาพ ลดความซ้ำซ้อน และทันต่อภาวะการเปลี่ยนแปลง ตลอดจน การเผยแพร่ข้อมูลสถิติให้เป็นไปอย่างกว้างขวาง เพื่อทุกภาคส่วนได้เข้าถึงและใช้ประโยชน์ข้อมูลสถิติที่สำคัญ

ประเทศไทยเริ่มมีการดำเนินงานเกี่ยวกับสถิติของประเทศมาประมาณ 100 ปี โดยมีสำนักงานสถิติแห่งชาติทำหน้าที่เป็นหน่วยสถิติกลางผลิตสถิติในทุกสาขา ซึ่งส่วนใหญ่เป็นสถิติจากการสำรวจ นอกจากนี้ยังมีหน่วยงานภาครัฐจำนวนมากที่ผลิตสถิติจากระบบการรายงาน งานทะเบียน โดยส่วนใหญ่เป็นสถิติที่เกี่ยวข้องกับภารกิจและการดำเนินงานของแต่ละหน่วยงาน ปัจจุบันหน่วยงานภาครัฐจำนวนมากมีการผลิตสถิติในเกือบทุกสาขา แม้ว่าการผลิตสถิติภายใต้ระบบดังกล่าวมีการพัฒนาอย่างต่อเนื่อง แต่ก็เป็นการพัฒนาที่ไม่เป็นไปในทิศทางเดียวกัน เป็นการพัฒนาที่ตอบสนองประโยชน์ในการใช้งานของแต่ละหน่วยงาน ซึ่งมีข้อจำกัดด้านบุคลากร งบประมาณ ฯลฯ แตกต่างกันไป ส่งผลให้เกิดความเหลื่อมล้ำด้านมาตรฐานและคุณภาพของงานด้านสถิติ และในบางกรณีเกิดความซ้ำซ้อนและสิ้นเปลืองงบประมาณในการดำเนินงาน จึงเกิดแนวคิดในการพัฒนาระบบสถิติของประเทศให้เข้มแข็งและก้าวหน้าอย่างเป็นระบบ ผู้ใช้สามารถเข้าใจและเข้าถึงข้อมูลได้ง่าย โดยต้องอาศัยความร่วมมือจากหน่วยงานที่เกี่ยวข้องในการร่วมกันทบทวน ตรวจสอบ คัดกรองชุดข้อมูลสถิติที่สำคัญ จำเป็น สำหรับประเทศ ซึ่งจะก่อให้เกิดสมรรถนะด้านการผลิตสถิติของหน่วยงานต่าง ๆ ได้อย่างมีประสิทธิภาพ จึงเป็นที่มาของแผนแม่บทระบบสถิติประเทศไทย พ.ศ. 2554-2558 ซึ่งเป็นแผนแม่บทระบบสถิติประเทศไทยฉบับแรกนับตั้งแต่มีการประกาศใช้พระราชบัญญัติสถิติ พ.ศ. 2550 เพื่อใช้เป็นกรอบในการพัฒนาระบบสถิติของประเทศให้เข้มแข็งและก้าวหน้าอย่างเป็นระบบ รวมทั้งให้สถิติเป็นฐานสำคัญของการพัฒนาประเทศอย่างมีคุณภาพ

ปัจจุบัน สำนักงานสถิติแห่งชาติดำเนินงานในการขับเคลื่อนแผนแม่บทระบบสถิติประเทศไทย ฉบับที่ 2 (พ.ศ. 2559-2564) เพื่อพัฒนาระบบสถิติของประเทศไปสู่เป้าหมายตามวิสัยทัศน์ที่กำหนดไว้ต่อเนื่องจากแผนแม่บทระบบสถิติประเทศไทย ฉบับที่ 1 ว่า “ประเทศไทยมีระบบสถิติที่ทุกหน่วยงานร่วมกันขับเคลื่อนเพื่อให้เกิดสถิติทางการที่ใช้ในการพัฒนาประเทศ” โดยมีเป้าประสงค์หลัก คือ การพัฒนาข้อมูลสถิติให้มีมาตรฐาน คุณภาพ และการบูรณาการ/การแลกเปลี่ยนเชื่อมโยงข้อมูลระหว่างหน่วยงานสู่การนำไปใช้ประโยชน์ร่วมกัน ในการตอบโจทย์การตัดสินใจและกำหนดนโยบาย การพัฒนาทุกระดับ (ประเทศ ภารกิจ และพื้นที่) ซึ่งได้กำหนดยุทธศาสตร์การพัฒนาระบบสถิติของประเทศไว้ 5 ยุทธศาสตร์ ดังนี้

- **ยุทธศาสตร์ที่ 1** การพัฒนาระบบสถิติของประเทศเพื่อการวางแผนและติดตามผลการพัฒนาระดับประเทศและระดับจังหวัด/กลุ่มจังหวัด

- ยุทธศาสตร์ที่ 2 การบูรณาการสถิติจากข้อมูลการบริหารงานและสถิติจากการสำรวจและการเชื่อมโยงสถิติ
- ยุทธศาสตร์ที่ 3 การพัฒนาคุณภาพสถิติให้ได้มาตรฐานสากล
- ยุทธศาสตร์ที่ 4 การให้บริการสถิติที่สะดวกต่อการเข้าถึง เข้าใจ และใช้ประโยชน์
- ยุทธศาสตร์ที่ 5 การเสริมสร้างความเข้มแข็งของหน่วยสถิติและการพัฒนาสมรรถนะบุคลากรภาครัฐในด้านสถิติและเทคโนโลยีสารสนเทศ

อย่างไรก็ตาม แม้หน่วยงานต่าง ๆ ผลิตสถิติจำนวนมากเพื่อตอบสนองการใช้ประโยชน์หลากหลายวัตถุประสงค์ แต่แผนแม่บทระบบสถิติฯ จะครอบคลุมการบริหารจัดการเฉพาะ “สถิติทางการ” ซึ่งเป็นสถิติที่มีความสำคัญจำเป็นต่อการกำหนดนโยบายและติดตามสถานการณ์การพัฒนาระดับชาติ ระดับภารกิจ และระดับพื้นที่เท่านั้น โดยคณะอนุกรรมการสถิติรายสาขา และพื้นที่จะทำหน้าที่เป็นกลไกสำคัญในการบริหารจัดการสถิติแต่ละสาขา และพื้นที่ ภายใต้กรอบนโยบายและยุทธศาสตร์การพัฒนาระบบสถิติของประเทศ และรายงานความก้าวหน้าและปัญหาอุปสรรคต่อคณะกรรมการจัดระบบสถิติประเทศไทย 3 ด้าน (ด้านสังคม ด้านเศรษฐกิจ และด้านทรัพยากรธรรมชาติและสิ่งแวดล้อม)

สำหรับการพัฒนาระบบสถิติในระดับพื้นที่ เป็นการพัฒนาต่อยอดและขยายชุดข้อมูลเพื่อสนับสนุนการตัดสินใจจากประเด็นยุทธศาสตร์การพัฒนาจังหวัด 3 ด้าน คือ ด้านสังคม ด้านเศรษฐกิจ และด้านทรัพยากรธรรมชาติและสิ่งแวดล้อม รวมทั้งชุดข้อมูลที่มีความเชื่อมโยงกับตัวชี้วัดการพัฒนาจังหวัดและภาคที่สอดคล้องกับร่างยุทธศาสตร์ชาติ ระยะ 20 ปี และแผนพัฒนาเศรษฐกิจและสังคมแห่งชาติ ฉบับที่ 12 (พ.ศ. 2560-2564) โดยการบูรณาการภารกิจระดับพื้นที่ (Area Base) ภารกิจของหน่วยงาน (Function Base) และภารกิจตามนโยบายของรัฐบาล (Agenda Base) ซึ่งจะนำไปสู่การขับเคลื่อนประเทศบนฐานข้อมูลที่มีอยู่จริง เกิดธรรมาภิบาลในการเข้าถึงข้อมูลเชิงยุทธศาสตร์ของประชาชน และก่อให้เกิดการใช้งบประมาณในการพัฒนาพื้นที่อย่างมีประสิทธิภาพ รวมทั้งเกิดประสิทธิผลต่อการพัฒนาประเทศโดยรวม ซึ่งมีความจำเป็นต้องมีการพัฒนาเสริมสร้างศักยภาพของบุคลากรในด้านสถิติและสารสนเทศ การจัดทำยุทธศาสตร์จังหวัด การนำข้อมูลสถิติไปใช้ประโยชน์ และการบริหารจัดการอย่างมีส่วนร่วมในระดับจังหวัด/ภาค เพื่อให้เกิดการผลิตและการใช้ข้อมูลสนับสนุนการตัดสินใจอย่างเป็นระบบและเป็นประโยชน์ในการพัฒนาพื้นที่อย่างต่อเนื่อง

ดังนั้น จึงได้จัดทำแผนพัฒนาสถิติระดับพื้นที่ จังหวัดหนองคาย โดยการศึกษาประเด็นยุทธศาสตร์ของจังหวัด เพื่อจัดทำผังสถิติทางการของข้อมูลที่สำคัญ จำเป็น และเพียงพอต่อการตัดสินใจในระดับพื้นที่ รวมทั้งมีความสอดคล้องกับตัวชี้วัดการพัฒนาจังหวัดที่สอดคล้องกับแผนพัฒนาเศรษฐกิจและสังคมแห่งชาติ ฉบับที่ 12 (พ.ศ. 2560-2564) และร่างยุทธศาสตร์ชาติ ระยะ 20 ปี ผ่านกลไกของคณะกรรมการสถิติระดับจังหวัด เพื่อให้มีชุดข้อมูลสถิติและสารสนเทศในการสนับสนุนยุทธศาสตร์ของจังหวัด พร้อมนำเสนอแนวทาง การพัฒนาการจัดเก็บข้อมูลสำคัญในการพัฒนาพื้นที่ต่อไป

1.2 วัตถุประสงค์ของการจัดทำแผนพัฒนาสถิติระดับพื้นที่ จังหวัดหนองคาย

1.2.1 เพื่อศึกษาประเด็นยุทธศาสตร์ตามแผนพัฒนาจังหวัด แผนพัฒนาเศรษฐกิจและสังคมแห่งชาติ ฉบับที่ 12 (พ.ศ. 2560-2564) และร่างยุทธศาสตร์ชาติ ระยะ 20 ปี พร้อมทั้งกำหนดหน่วยงานที่จะต้องรับผิดชอบในการจัดทำข้อมูลที่ยังไม่มีหน่วยงานใดดำเนินการ และเชื่อมโยง/บูรณาการข้อมูลในระดับพื้นที่

1.2.2 เพื่อจัดทำชุดข้อมูลสถิติและสารสนเทศ (ผังสถิติทางการระดับจังหวัด) ที่สนับสนุนยุทธศาสตร์จังหวัด และจัดทำแผนพัฒนาสถิติระดับพื้นที่ที่สอดคล้องกับตัวชี้วัดแผนพัฒนาจังหวัด และแผนพัฒนาเศรษฐกิจและสังคมแห่งชาติ ฉบับที่ 12 (พ.ศ.2560- 2564) และร่างยุทธศาสตร์ชาติ ระยะ 20 ปี

1.2.3 เพื่อส่งเสริมการเข้าถึง เข้าใจ และใช้ประโยชน์ของข้อมูลสถิติและสารสนเทศร่วมกัน

1.2.4 เพื่อสร้างเครือข่ายการทำงานและสร้างความมีส่วนร่วมของหน่วยงานจัดเก็บข้อมูลในระดับพื้นที่

1.2.5 เพื่อพัฒนาบุคลากรด้านสถิติของหน่วยงานที่เกี่ยวข้อง ให้มีความเป็นมืออาชีพด้านข้อมูลสถิติและสารสนเทศ ที่สนับสนุนยุทธศาสตร์ในระดับพื้นที่ และมีความรู้ความเข้าใจในกระบวนการนำแผนพัฒนาสถิติระดับพื้นที่เข้าเป็นส่วนหนึ่งของแผนพัฒนาจังหวัด และแผนปฏิบัติราชการประจำปีของจังหวัด

1.3 แนวทางการจัดทำแผนพัฒนาสถิติระดับพื้นที่ จังหวัดหนองคาย

1.3.1 ศึกษาประเด็นยุทธศาสตร์ตามแผนพัฒนาจังหวัดหนองคาย (พ.ศ.2561-2565) แผนพัฒนาเศรษฐกิจและสังคมแห่งชาติ ฉบับที่ 12 (พ.ศ. 2560-2564) และร่างยุทธศาสตร์ชาติ ระยะ 20 ปี

1.3.2 ปรับปรุงภารกิจและองค์ประกอบของคณะกรรมการสถิติระดับจังหวัดให้สอดคล้องกับการจัดทำแผนพัฒนาสถิติระดับพื้นที่ และการปฏิรูประบบสถิติ (เพิ่มเติมองค์ประกอบของคณะกรรมการฯ ที่เป็นผู้แทนของราชการส่วนท้องถิ่น และผู้แทนภาคเอกชน)

1.3.3 จัดทำผังรายการข้อมูลสถิติพื้นฐาน ประกอบด้วย ด้านสังคม ด้านเศรษฐกิจ ด้านทรัพยากรธรรมชาติและสิ่งแวดล้อม พร้อมทั้งจัดทำผังรายการข้อมูลสถิติ ตัวชี้วัด ตามประเด็นยุทธศาสตร์ในแผนพัฒนาจังหวัดหนองคาย (พ.ศ.2561-2564) และแผนฯ (พ.ศ.2561-2565) รอบปี 2563

1.3.4 ประชุมคณะกรรมการสถิติระดับจังหวัด/หารือผู้ที่เกี่ยวข้องกับการจัดทำ (ร่าง) แผนพัฒนาสถิติระดับพื้นที่ จังหวัดหนองคาย เพื่อนำเสนอและขอมติเห็นชอบในเรื่องต่าง ๆ ดังนี้

- (ร่าง) แผนพัฒนาสถิติระดับพื้นที่ จังหวัดหนองคาย
- ผังรายการข้อมูลสถิติพื้นฐาน ทั้ง 3 ด้าน
- ผังรายการข้อมูลสถิติที่สนับสนุนประเด็นยุทธศาสตร์จังหวัด

1.3.5 จัดทำแผนพัฒนาสถิติระดับพื้นที่ จังหวัดหนองคาย รวบรวมข้อมูลตามผังรายการข้อมูลสถิติที่แสดงชื่อยุทธศาสตร์ ประเด็นยุทธศาสตร์ ตัวชี้วัด รายการสถิติ สถานะข้อมูล วิธีการเก็บรวบรวมข้อมูล หน่วยวัด ความถี่ของข้อมูล ระดับการนำเสนอ และหน่วยงานผู้รับผิดชอบ ทั้งนี้รายการสถิติในผังสถิติทางการบางรายการอาจจะยังไม่มีการผลิต หรือขาดหน่วยงานที่รับผิดชอบในปัจจุบัน ซึ่งจะต้องได้รับการพิจารณาเป็นส่วนหนึ่งของยุทธศาสตร์การพัฒนาในลำดับต่อไป

1.3.6 เผยแพร่แผนพัฒนาสถิติระดับพื้นที่ จังหวัดหนองคาย และนำเสนอต่อคณะกรรมการจัดทำแผนพัฒนาจังหวัด และแผนปฏิบัติราชการประจำปีของจังหวัด พร้อมทั้งนำเสนอข้อมูลสถิติที่สนับสนุนแผนพัฒนาจังหวัด เช่น แผนพัฒนาจังหวัดหนองคาย พ.ศ.2561-2564 แผนยุทธศาสตร์ด้านแรงงานจังหวัดหนองคาย พ.ศ. 2562 - 2564 แผนพัฒนาคุณภาพชีวิตคนพิการจังหวัดหนองคาย พ.ศ. 2560 – 2564 เป็นต้น

1.3.7 ติดตาม ประเมินผล และข้อเสนอแนะการพัฒนาการจัดเก็บข้อมูลและเสนอแผนการพัฒนาในอนาคต

1.4 การจัดทำแผนพัฒนาสถิติระดับพื้นที่จังหวัดหนองคาย ฉบับทบทวนรอบปี

2563

1.4.1 ศึกษาประเด็นยุทธศาสตร์ตามแผนพัฒนาจังหวัดหนองคาย (พ.ศ.2561-2565) รอบปี 2563 (ฉบับปัจจุบัน) และทบทวน/ปรับปรุงผังรายการข้อมูลสถิติพื้นฐานและผังรายการข้อมูลสถิติตัวชี้วัด ตามประเด็นยุทธศาสตร์ในแผนพัฒนาจังหวัดหนองคาย (พ.ศ.2561-2565) รอบปี 2563 ในแผนพัฒนาสถิติระดับพื้นที่จังหวัดหนองคาย ให้สอดคล้อง รวมทั้งพิจารณาถึงการมีอยู่/การจัดเก็บข้อมูลที่จะสนับสนุนรายการข้อมูลนั้นๆ ด้วย

1.4.2 ทำการประสานรวบรวมและปรับปรุง (Update) ข้อมูลสถิติในผังรายการสถิติชุดต่างๆ ให้เป็นปัจจุบัน พร้อมปรับปรุง/เพิ่มเติมเนื้อหาบทวิเคราะห์ข้อมูลพื้นฐานจังหวัดให้สอดคล้องและเป็นปัจจุบัน

1.4.3 จัดทำร่างแผนพัฒนาสถิติระดับพื้นที่จังหวัดหนองคาย ฉบับทบทวน และนำเสนอในการประชุมคณะกรรมการสถิติจังหวัดหนองคาย ครั้งที่ 1/2563 เพื่อพิจารณาและขอมติเห็นชอบ แล้วจึงจัดทำแผนพัฒนาสถิติระดับพื้นที่ จังหวัดหนองคาย ฉบับที่ 2 (พ.ศ.2561-2564) รอบปี 2563 ฉบับสมบูรณ์ เพื่อเผยแพร่ใช้ประโยชน์ต่อไป

บทที่ 2

ประเด็นยุทธศาสตร์การพัฒนา

ในบทนี้ประกอบด้วยเนื้อหา 2 ส่วน คือ ส่วนที่หนึ่ง (หัวข้อ 2.1) เป็นการศึกษาข้อมูลพื้นฐานในด้านต่างๆ ที่สำคัญของจังหวัด ส่วนที่สอง (ครอบคลุมเนื้อหาหัวข้อ 2.2-2.3) เป็นการวิเคราะห์ความสอดคล้องเชื่อมโยงประเด็นยุทธศาสตร์การพัฒนาจังหวัด และตัวชี้วัดการพัฒนาตามประเด็นยุทธศาสตร์ที่สำคัญกับแผนพัฒนาเศรษฐกิจและสังคมแห่งชาติ ฉบับที่ 12 (พ.ศ. 2560-2564)

2.1 ข้อมูลพื้นฐานจังหวัด

จังหวัดหนองคาย มีเนื้อที่ประมาณ 3,026.534 ตารางกิโลเมตร หรือประมาณ 1,891,583 ไร่ ลักษณะเป็นรูปยาวเรียงทอดไปตามลำน้ำโขง ซึ่งเป็นเส้นกั้นเขตแดนกับประเทศสาธารณรัฐประชาธิปไตยประชาชนลาว (สปป.ลาว) มีความยาวทั้งสิ้น 210.60 กิโลเมตร ความกว้างของพื้นที่ที่ทอดขนานไปตามลำน้ำโขงโดยเฉลี่ย 20 - 25 กิโลเมตร ห่างจากกรุงเทพมหานครตามทางหลวงแผ่นดิน สาย 2 (มิตรภาพ) ประมาณ 615 กิโลเมตร

อาณาเขตติดต่อกับจังหวัดใกล้เคียง ดังนี้

ทิศเหนือ ติดแม่น้ำโขงอันเป็นเส้นกั้นพรมแดน ระหว่างประเทศไทยกับประเทศสาธารณรัฐประชาธิปไตยประชาชนลาว

ทิศใต้ ติดอำเภอบ้านม่วง จังหวัดสกลนคร อำเภอเพ็ญ อำเภอสร้างคอม และอำเภอบ้านผือ จังหวัดอุดรธานี

ทิศตะวันออก ติดอำเภอปากคาด และอำเภอโซ่พิสัย จังหวัดบึงกาฬ

ทิศตะวันตก ติดอำเภอปากชม จังหวัดเลย

2.1.1 ลักษณะทางกายภาพ

สภาพภูมิประเทศของจังหวัดหนองคายมีลักษณะทอดยาวตามลำน้ำโขง จังหวัดหนองคายเป็นจังหวัดชายแดนทางภาคตะวันออกเฉียงเหนือตอนบน อยู่ห่างจากกรุงเทพมหานครโดยเส้นทางรถยนต์ 615 กิโลเมตร และมีอาณาเขตติดกับนครหลวงเวียงจันทน์ ซึ่งเป็นเมืองหลวงของ สปป.ลาว โดยมีแม่น้ำโขงเป็นเส้นกั้นเขตแดน จังหวัดหนองคายเป็นจังหวัดชายแดน ที่มีเอกลักษณ์พิเศษโดยมีพื้นที่ทอดขนานยาวไปตามลำน้ำโขง มีความยาวทั้งสิ้น 210.60 กิโลเมตร ความกว้างของพื้นที่ทอดขนานไปตามลำน้ำโขงโดยเฉลี่ยประมาณ 20 - 25 กิโลเมตร ช่วงที่กว้างที่สุดอยู่ที่อำเภอเฝ้าไร่ และช่วงที่แคบที่สุดอยู่ที่อำเภอท่าบ่อ จังหวัดหนองคายมีอำเภอที่อยู่ติดกับลำน้ำโขง 6 อำเภอ คือ อำเภอสังคม อำเภอท่าบ่อ อำเภอศรีเชียงใหม่ อำเภอเมือง อำเภอโพนพิสัย และอำเภอรันทวาปี และมีอาณาเขตติดต่อกับ สปป.ลาว คือ แขวงเวียงจันทน์ นครหลวงเวียงจันทน์ และแขวงบอลิคำไซ จังหวัดหนองคายมีจุดผ่านแดนไป สปป.ลาว รวม 6 จุด เป็นจุดผ่านแดนถาวร 2 จุด และจุดผ่อนปรน 4 จุด จุดผ่านแดนที่สำคัญและเป็นสากล คือ ด้านสะพานมิตรภาพไทย-ลาว ซึ่งรัฐบาลออสเตรเลีย-ไทย-สปป.ลาว ร่วมมือกันสร้างและเป็นประตูไปสู่อินโดจีนลักษณะภูมิประเทศโดยทั่วไปเป็นที่ราบสูง แยกได้เป็น 4 บริเวณ คือ

1. พื้นที่ค่อนข้างราบ ได้แก่ เขตอำเภอเมืองหนองคาย อำเภอท่าบ่อ และอำเภอศรีเชียงใหม่ ซึ่งใช้ประโยชน์ในการทำนา และปลูกพืชบริเวณริมน้ำโขง
2. พื้นที่เป็นคลื่นลอนลาด กระจายอยู่ทุกอำเภอเป็นหย่อมๆ ซึ่งส่วนใหญ่เป็นที่ทำนา และปลูกพืชไร่ พืชสวนและป่าธรรมชาติ

3. พื้นที่เป็นคลื่นลอนชันและเป็นเขาเป็นป่าธรรมชาติ เช่น ป่าไม้เต็งรัง เบญจพรรณ พบในเขตอำเภอสังขม

4. สภาพพื้นที่เป็นภูเขาที่มีความสูงชัน จากระดับน้ำทะเลตั้งแต่ 200 เมตร เป็นบริเวณเทือกเขาต่างๆ ทางทิศตะวันตกในเขตอำเภอสังขม

เนื่องจากแม่น้ำโขงไหลผ่านอำเภอต่างๆ เกือบทุกอำเภอจึงก่อให้เกิดประโยชน์ในการเกษตรกรรม ราษฎรได้อาศัยแม่น้ำโขงเป็นแหล่งน้ำที่ใช้เพื่อการเกษตรและอุปโภคบริโภค โดยเฉพาะราษฎรที่อาศัยอยู่ริมแม่น้ำโขงจะได้รับประโยชน์มากกว่าราษฎรที่อยู่ลึกเข้าไปจากแม่น้ำโขง นอกจากนี้สำนักงานพลังงานแห่งชาติได้จัดตั้งสถานีสูบน้ำด้วยไฟฟ้า ในพื้นที่ 9 อำเภอ ซึ่งปัจจุบัน (ปี 2562) มีจำนวนทั้งสิ้น 104 สถานี เพื่อทำการสูบน้ำจากแม่น้ำโขงและแหล่งน้ำอื่น ๆ ขึ้นมาใช้ในการเกษตรกรรม

ลักษณะภูมิอากาศ จัดอยู่ในจำพวกฝนแถบร้อนและแห้งแล้ง (ธ.ค. - ม.ค.) ในฤดูมรสุมตะวันออกเฉียงเหนือ อุณหภูมิจะเริ่มลดในเดือนพฤศจิกายนและต่ำสุดในช่วงเดือนธันวาคมถึงมกราคม ในช่วงเดือนมีนาคมถึงพฤษภาคม เป็นช่วงเปลี่ยนฤดู อุณหภูมิจะสูงขึ้นอย่างรวดเร็วในเดือนมีนาคม และร้อนจัดในเดือนเมษายน ช่วงอากาศร้อนจะยาวนานขึ้นกว่าที่ผ่านมา และจะมีความแปรปรวนของอุณหภูมิบ้างในระหว่างเดือน ในฤดูมรสุมตะวันออกเฉียงใต้ (มิ.ย. - ก.ค.) อุณหภูมิโดยทั่วไปจะลดลงและในเดือนตุลาคม อุณหภูมิจะเริ่มลดลงจนอากาศหนาวเย็น

อุณหภูมิ (ปี 2562)	ต่ำสุดรายปี	10.5	องศาเซลเซียส
	สูงสุดรายปี	41.5	องศาเซลเซียส
	เฉลี่ยรายปี	28.3	องศาเซลเซียส
	ปริมาณน้ำฝนทั้งปี	1,607.9	มิลลิเมตร

ในปี 2562 ปริมาณฝนลดลงจากปีที่ผ่านมา ร้อยละ 10.0 และมีการกระจายของฝนน้อยลง ซึ่งรวมจำนวนวันที่มีฝนตกเท่ากับ 100 วัน (ปี 2561 ฝนตก 126 วัน) ในเดือน ม.ค. และ ธ.ค. ไม่มีฝนเลย ช่วงต้นปีและปลายปี คือระหว่างเดือน ก.พ. - เม.ย. และ ต.ค. - พ.ย. ปริมาณฝนตกน้อยถึงน้อยมาก แต่ในช่วงเดือน พ.ค.- ก.ย. ปริมาณฝนค่อนข้างมาก ซึ่งเดือน ส.ค. มีปริมาณฝนมากที่สุดและมากกว่าปกติ

2.1.2 ข้อมูลการปกครองของจังหวัด/จำนวนประชากร

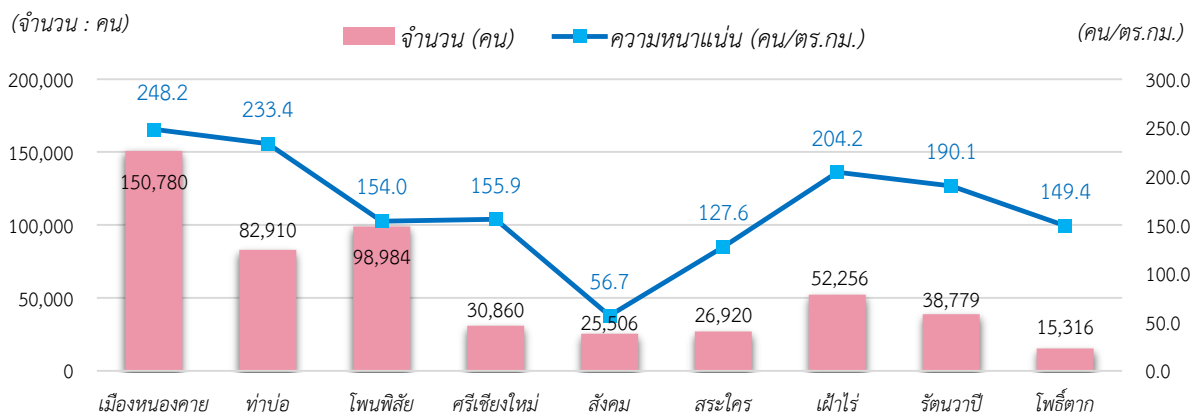
จังหวัดหนองคาย ได้แบ่งการปกครองดังนี้

1. การบริหารราชการส่วนภูมิภาค ประกอบด้วย ส่วนราชการประจำจังหวัด 35 หน่วยงาน อำเภอ 9 อำเภอ ตำบล 62 ตำบล หมู่บ้าน 678 หมู่บ้าน

2. การบริหารราชการส่วนท้องถิ่น ประกอบด้วย องค์การบริหารส่วนจังหวัด 1 แห่ง องค์การบริหารส่วนตำบล 48 แห่ง เทศบาล 19 แห่ง ประกอบด้วย เทศบาลเมือง 2 แห่ง เทศบาลตำบล 17 แห่ง

ในปี 2562 (ณ ธันวาคม 2562) จังหวัดหนองคาย มีจำนวนทั้งสิ้น 522,311 คน เป็นเพศชาย 259,849 คน และเพศหญิง 262,462 คน โดยแยกเป็นวัยเด็ก (0-14 ปี) ร้อยละ 16.6 วัยแรงงาน (15-59 ปี) ร้อยละ 67.6 และวัยผู้สูงอายุ (60 ปีขึ้นไป) ร้อยละ 15.8 อำเภอเมืองหนองคายมีจำนวนประชากรและความหนาแน่นของประชากรมากที่สุด รองลงมา คือ อำเภอท่าบ่อ และอำเภอโพนพิสัย ตามลำดับ ส่วนอำเภอที่มีประชากรเบาบางที่สุด คือ อำเภอสังขม เนื่องจากพื้นที่ส่วนใหญ่เป็นที่ลาดชันและภูเขา

แผนภูมิ 1 จำนวนประชากรและความหนาแน่นของประชากร จังหวัดหนองคาย จำแนกรายอำเภอ ปี 2562



ที่มา : กรมการปกครอง กระทรวงมหาดไทย

ตารางที่ 1 จำนวนประชากรจังหวัดหนองคาย จำแนกตามอำเภอ และเพศ พ.ศ. 2562

อำเภอ	ประชากร (คน)			ร้อยละ	ความหนาแน่น (คน/ตร.กม.)
	ชาย	หญิง	รวม		
เมืองหนองคาย	74,391	76,389	150,780	28.9	248.2
ท่าบ่อ	40,899	42,011	82,910	15.9	233.4
โพนพิสัย	49,395	49,589	98,984	19.0	154.0
ศรีเชียงใหม่	15,306	15,554	30,860	5.9	155.9
สังคม	12,914	12,592	25,506	4.9	56.7
สระใคร	13,619	13,301	26,920	5.2	127.6
เฝ้าไร่	26,100	26,156	52,256	10.0	204.2
รัตนวาปี	19,535	19,244	38,779	7.4	190.1
โพธิ์ตาก	7,690	7,626	15,316	2.9	149.4
รวม	259,849	262,462	522,311	100.0	172.6

ที่มา : กรมการปกครอง กระทรวงมหาดไทย ณ ธันวาคม 2562

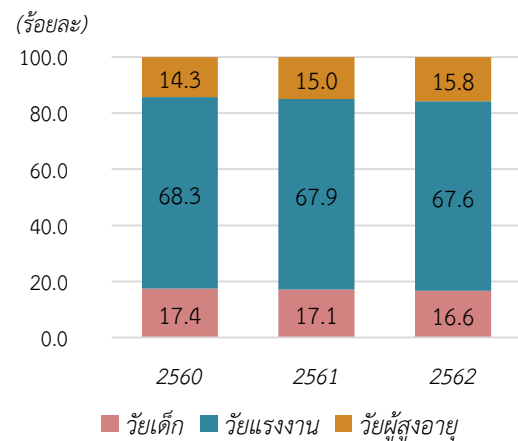
เมื่อพิจารณาจากโครงสร้างของประชากร พบว่า สัดส่วนประชากรวัยเด็กและวัยแรงงาน มีแนวโน้มลดลงเรื่อยๆ ในขณะที่ผู้สูงอายุกลับเพิ่มขึ้นอย่างต่อเนื่อง โดยในปี 2562 มีประชากรวัยเด็ก (0-14 ปี) ร้อยละ 16.6 ลดลงจากปีที่ผ่านมาร้อยละ 0.5 วัยแรงงาน (15-59 ปี) ร้อยละ 67.6 ลดลงร้อยละ 0.3 และ วัยผู้สูงอายุ (60 ปีขึ้นไป) ร้อยละ 15.8 เพิ่มขึ้นร้อยละ 0.8 นั่นคือจังหวัดหนองคายได้เข้าสู่สังคมผู้สูงอายุอย่างเต็มตัว (Ageing society) เพราะมีสัดส่วนของผู้สูงอายุเกินร้อยละ 10 ซึ่งจากการมีผู้สูงอายุเพิ่มขึ้น จะมีผลต่อการพัฒนาพื้นที่ เนื่องจากประชากรวัยแรงงานต้องรับภาระเลี้ยงดูผู้สูงอายุมากขึ้น หากประชากรวัยเด็ก ที่จะมาทดแทนมีน้อยลง ประกอบกับสวัสดิการภาครัฐที่ดูแลสุขภาพของผู้สูงอายุหากมีไม่เพียงพอจะทำให้การพัฒนาพื้นที่เป็นไปได้ช้ากว่าที่ควรจะเป็นได้

แผนภูมิ 2 โครงสร้างประชากรจังหวัดหนองคาย พ.ศ. 2562



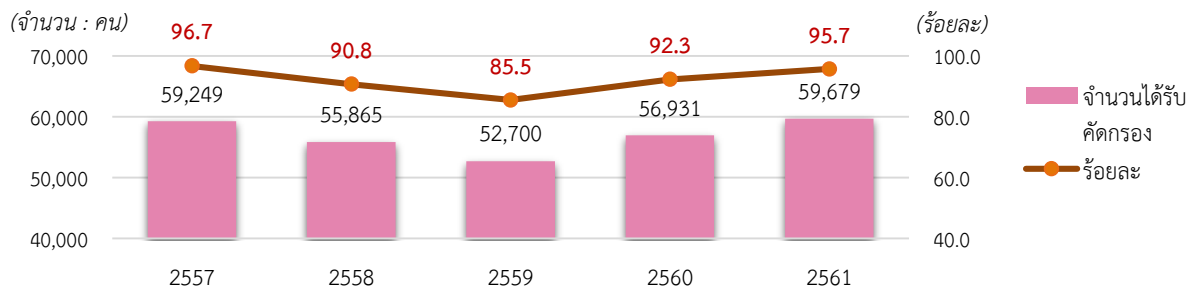
ที่มา: กรมการปกครอง กระทรวงมหาดไทย ณ ธันวาคม 2562

แผนภูมิ 3 ร้อยละของประชากรในแต่ละวัย จังหวัดหนองคาย พ.ศ. 2560-2562



ด้านสวัสดิการ การดูแลคุณภาพชีวิตของผู้สูงอายุจังหวัดหนองคาย เริ่มตั้งแต่สถานพยาบาล ที่มีช่องทางบริการพิเศษสำหรับผู้สูงอายุให้สามารถเข้าถึงบริการสุขภาพได้สะดวก รวดเร็ว เพื่อให้ผู้สูงอายุได้รับบริการสาธารณสุขที่ดียิ่งขึ้น รวมถึงการได้รับการคัดกรองสุขภาพร่างกายและจิตใจ โดยมีผู้สูงอายุที่ได้รับการคัดกรองสุขภาพในปี 2561 จำนวน 59,679 คน หรือร้อยละ 95.7* เพิ่มขึ้นจากปี 2560 ร้อยละ 3.4

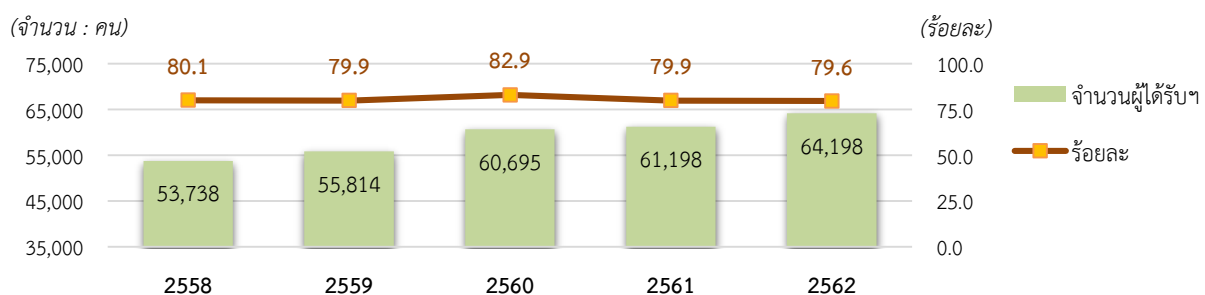
แผนภูมิ 4 จำนวนและร้อยละของผู้สูงอายุที่ได้รับการคัดกรองสุขภาพ จังหวัดหนองคาย ปี 2557 - 2561



ที่มา : สำนักงานสาธารณสุขจังหวัดหนองคาย (* คัดร้อยละเทียบกับฐานข้อมูล 43 แห่ง ของสำนักงานสาธารณสุขจังหวัดหนองคาย)

การได้รับเบี้ยยังชีพผู้สูงอายุเพื่อช่วยเหลือด้านความเป็นอยู่ในการดำรงชีวิตประจำวันของผู้สูงอายุซึ่งมีจำนวนเพิ่มขึ้นทุกปี โดยปัจจุบันปี 2562 มีผู้สูงอายุที่ได้รับเบี้ยยังชีพ 64,198 คน หรือคิดเป็นร้อยละ 79.6 ของผู้สูงอายุทั้งหมด** นอกจากนี้ผู้สูงอายุบางคนอาจได้รับเบี้ยคนพิการด้วย ซึ่งเป็นอีกด้านของการดูแลผู้สูงอายุจากภาครัฐ

แผนภูมิ 5 จำนวนและร้อยละของผู้สูงอายุที่ได้รับเบี้ยยังชีพ จังหวัดหนองคาย ปี 2558 - 2562

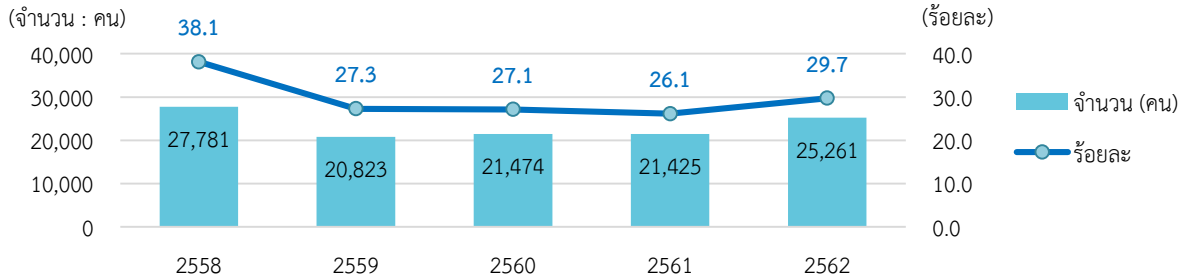


ที่มา : ศูนย์บริการคนพิการ สำนักงานพัฒนาสังคมและความมั่นคงของมนุษย์จังหวัดหนองคาย

** ผู้สูงอายุบางส่วนอาจไม่เข้าในหลักเกณฑ์การได้รับเบี้ยยังชีพผู้สูงอายุ เช่น เป็นผู้ที่ได้รับสวัสดิการหรือสิทธิประโยชน์ใดจากหน่วยงานของรัฐ รัฐวิสาหกิจ หรือเทศบาล อบต. อยู่แล้ว)

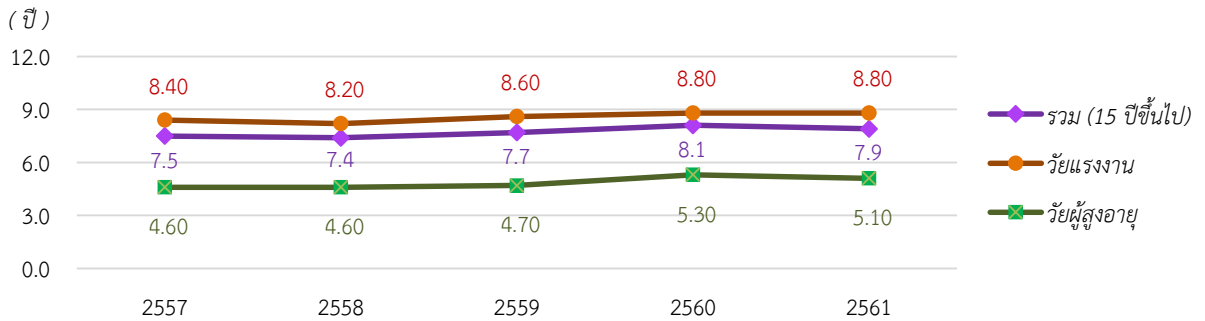
ด้านการทำงาน ผู้สูงอายุบางส่วนยังมีสุขภาพร่างกายและจิตใจที่แข็งแรง ทั้งยังมีศักยภาพที่สามารถสนับสนุนต่อการทำงานหารายได้เพื่อเลี้ยงตนเองและครอบครัวได้ ไม่ได้เป็นภาระให้กับลูกหลานในครอบครัว ซึ่งจากข้อมูลการสำรวจของสำนักงานสถิติแห่งชาติ ปี 2562 พบว่ามีผู้สูงอายุที่ยังทำงานหารายได้เลี้ยงตนเอง/ครอบครัว 25,261 คน คิดเป็นร้อยละ 29.7 ของผู้สูงอายุทั้งหมด โดยส่วนใหญ่ประกอบอาชีพเป็นผู้ปฏิบัติงานที่มีฝีมือด้านการเกษตรและประมง คิดเป็นร้อยละ 64.0 ของอาชีพอื่นๆ

แผนภูมิ 6 จำนวนและร้อยละผู้สูงอายุที่ทำงานหารายได้เลี้ยงตนเอง/ครอบครัว จังหวัดหนองคาย ปี 2558-2562



ที่มา : สำนักงานสถิติแห่งชาติ

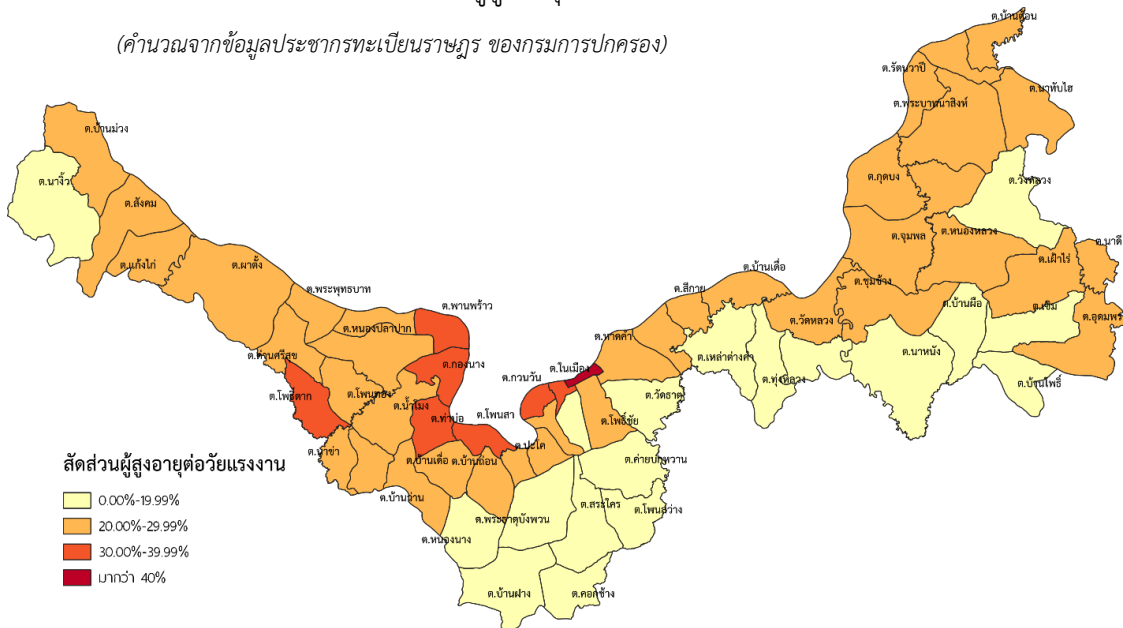
แผนภูมิ 7 จำนวนปีการศึกษาเฉลี่ยของประชากร จังหวัดหนองคาย ปี 2557 - 2561



ที่มา : สำนักงานเลขาธิการสภาการศึกษา

แผนภาพที่ 1 แสดงอัตราการเป็นภาระ (ในวัยผู้สูงอายุ) จังหวัดหนองคาย ปี 2562

(คำนวณจากข้อมูลประชากรทะเบียนราษฎร ของกรมการปกครอง)



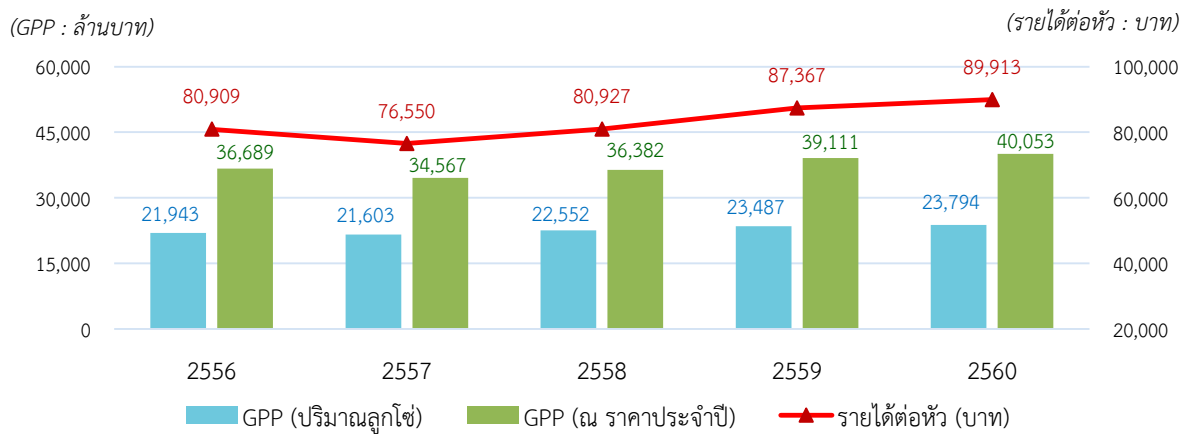
- อัตราส่วนการเป็นภาระรวม คือจำนวนคนที่ไม่ได้ทำงานทำงานเชิงเศรษฐกิจต่อจำนวนคนที่อยู่ในวัยแรงงาน 100 คน (คนทำงานเชิงเศรษฐกิจ 100 คน ต้องรับภาระเลี้ยงดูเด็กและผู้สูงอายุจำนวนกี่คน)
- อัตราส่วนการเป็นภาระในวัยผู้สูงอายุ คือจำนวนประชากรอายุตั้งแต่ 60 ปีขึ้นไป หารด้วยจำนวนประชากรอายุ 15-59 ปี คูณ 100

2.1.3 ข้อมูลด้านเศรษฐกิจ

เศรษฐกิจโดยรวมของจังหวัดหนองคาย ซึ่งพิจารณาจากผลิตภัณฑ์มวลรวมจังหวัด (GPP) มีการขยายตัวในช่วงปี 2558 - 2560 รวมทั้งผลิตภัณฑ์มวลรวมจังหวัดต่อคนหรือรายได้ต่อหัวของประชากร (GPP/Capita) ที่เพิ่มขึ้นเช่นกัน โดยผลิตภัณฑ์มวลรวมจังหวัด ปี 2560 (ณ ราคาประจำปี) มีมูลค่าอยู่ที่ 40,053 ล้านบาท เพิ่มขึ้นจากปีที่ผ่านมา 942 ล้านบาท หรือร้อยละ 2.4 สำหรับรายได้ต่อหัวของประชากร เท่ากับ 89,913 บาท/คน/ปี เพิ่มขึ้น 2,545 บาท หรือร้อยละ 2.9 สำหรับผลิตภัณฑ์มวลรวมจังหวัดเมื่อคิดแบบปริมาณลูกโซ่ (ปีอ้างอิง พ.ศ. 2545) มีมูลค่า 23,794 ล้านบาท

สำหรับรายได้ต่อหัวของประชากร (GPP/capita) ในปี 2560 อยู่ที่ 89,913 บาท/คน/ปี เพิ่มขึ้นร้อยละ 2.9 หรือ 2,546 บาท มากเป็นลำดับที่ 49 ของประเทศ ลำดับที่ 4 ของภาคตะวันออกเฉียงเหนือ และลำดับที่ 2 ของกลุ่มจังหวัดภาคตะวันออกเฉียงเหนือตอนบน 1 รองจากจังหวัดเลย

แผนภูมิ 8 ผลิตภัณฑ์มวลรวมจังหวัด (GPP) และรายได้ต่อหัวของประชากร (GPP/capita) จังหวัดหนองคาย ปี 2556 - 2560



ที่มา : สำนักงานสภาพัฒนาการเศรษฐกิจและสังคมแห่งชาติ

การเติบโตของ GPP ในปี 2560 เป็นผลมาจากภาคนอกการเกษตรที่ขยายตัวโดยรวมร้อยละ 3.3 ส่วนภาคเกษตรหดตัวลงเล็กน้อยที่ร้อยละ 0.3 จึงทำให้อัตราการขยายตัวของ GPP โดยรวมมีอัตราการลดลงกว่าปีที่ผ่านมา สำหรับภาคนอกการเกษตรที่สำคัญที่มีการขยายตัวต่อเนื่อง ได้แก่ การผลิตอุตสาหกรรมขยายตัวต่อเนื่องร้อยละ 6.9 จากที่เคยขยายตัวร้อยละ 9.9 และสาขาการขนส่ง การขายปลีก การซ่อมยานยนต์และจักรยานยนต์ขยายตัวต่อเนื่องร้อยละ 4.0 จากที่เคยขยายตัวร้อยละ 13.3 เป็นต้น ส่วนสาขาการก่อสร้างลดลงต่อเนื่องถึงร้อยละ 16.1 จากที่เคยลดลงร้อยละ 5.6

โครงสร้างการผลิตของผลิตภัณฑ์มวลรวมจังหวัดหนองคาย ในปี พ.ศ. 2560 พิจารณาจากสัดส่วนของมูลค่าเพิ่ม ณ ราคาประจำปี สูงสุด 5 อันดับแรก ได้แก่ สาขาเกษตรกรรม ร้อยละ 24.1 สาขาการผลิตอุตสาหกรรม ร้อยละ 16.4 สาขาการขนส่ง การขายปลีก การซ่อมยานยนต์และจักรยานยนต์ ร้อยละ 12.6 สาขาการศึกษา ร้อยละ 12.0 สาขาการเงินและการประกันภัย ร้อยละ 7.6 ตามลำดับ ส่วนที่เหลือกระจายอยู่ในสาขาอื่นๆ รวมเป็นร้อยละ 27.3

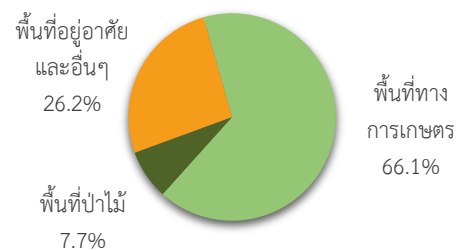
ตารางที่ 2 ผลผลิตภัณฑของจังหวัด จำแนกตามสาขาการผลิต พ.ศ. 2558 - 2560

สาขาการผลิต	มูลค่า (ล้านบาท)		
	พ.ศ. 2558	พ.ศ. 2559	พ.ศ. 2560 ^P
ภาคเกษตร	8,686	9,690	9,666
เกษตรกรรม การป่าไม้ และการประมง	8,686	9,690	9,666
ภาคนอกการเกษตร	27,696	29,421	30,387
การทำเหมืองแร่และเหมืองหิน	227	177	316
การผลิตอุตสาหกรรม	5,585	6,137	6,563
ไฟฟ้า ก๊าซ และระบบปรับอากาศ	423	437	461
การประปาและการจัดการของเสีย	105	113	112
การก่อสร้าง	1,757	1,658	1,391
การขายส่ง การขายปลีก การซ่อมยานยนต์และจักรยานยนต์	4,298	4,870	5,065
การขนส่ง และสถานที่เก็บสินค้า	2,606	2,677	2,602
ที่พักแรมและบริการด้านอาหาร	241	262	278
ข้อมูลข่าวสารและการสื่อสาร	405	294	288
การเงินและการประกันภัย	2,530	2,921	3,041
กิจกรรมเกี่ยวกับอสังหาริมทรัพย์	1,455	1,505	1,594
กิจกรรมวิชาชีพ วิทยาศาสตร์และกิจกรรมทางวิชาการ	12	13	16
กิจกรรมการบริหารและบริการสนับสนุนอื่นๆ	133	148	136
การบริหารราชการ การป้องกันประเทศฯ	1,609	1,714	1,754
การศึกษา	4,540	4,634	4,800
กิจกรรมด้านสุขภาพและงานสังคมสงเคราะห์	1,239	1,317	1,399
ศิลปะ ความบันเทิงและนันทนาการ	58	72	86
กิจกรรมการบริการด้านอื่นๆ	473	472	485
ผลิตภัณฑ์มวลรวมจังหวัด (GPP)	36,382	39,111	40,053
ผลิตภัณฑ์มวลรวมจังหวัดต่อคน : บาท (GPP per capita : Baht)	80,927	87,367	89,913
ประชากร (1,000 คน)	450	448	445

ที่มา: สำนักงานสภาพัฒนาการเศรษฐกิจและสังคมแห่งชาติ

การเกษตร จังหวัดหนองคายมีเนื้อที่ประมาณ 1,892,050 ไร่ ใช้ประโยชน์เพื่อการเกษตรถึง 1,250,734 ไร่ คิดเป็นร้อยละ 66.1 ของพื้นที่ทั้งหมด โดยเป็นที่นา 534,607 ไร่ หรือร้อยละ 42.7 ของพื้นที่การเกษตร พื้นที่ป่าไม้ประมาณ 146,522 ไร่ หรือร้อยละ 7.7 นอกนั้นเป็นพื้นที่อยู่อาศัยและอื่นๆ รวม 494,794 ไร่ หรือร้อยละ 26.2 พืชเศรษฐกิจที่สำคัญอันดับหนึ่งของจังหวัดคือ ข้าว โดยปี 2562 มีมูลค่า 2,198 ล้านบาท รองลงมาคือ ยางพารา มีมูลค่า 1,228 ล้านบาท เป็นต้น

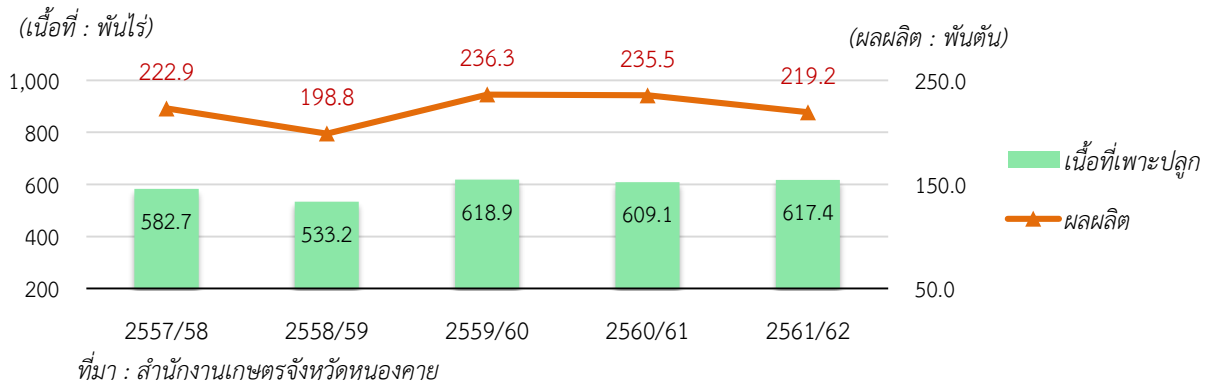
แผนภูมิ 9 ร้อยละของการจำแนกพื้นที่จังหวัดหนองคาย ปี 2562



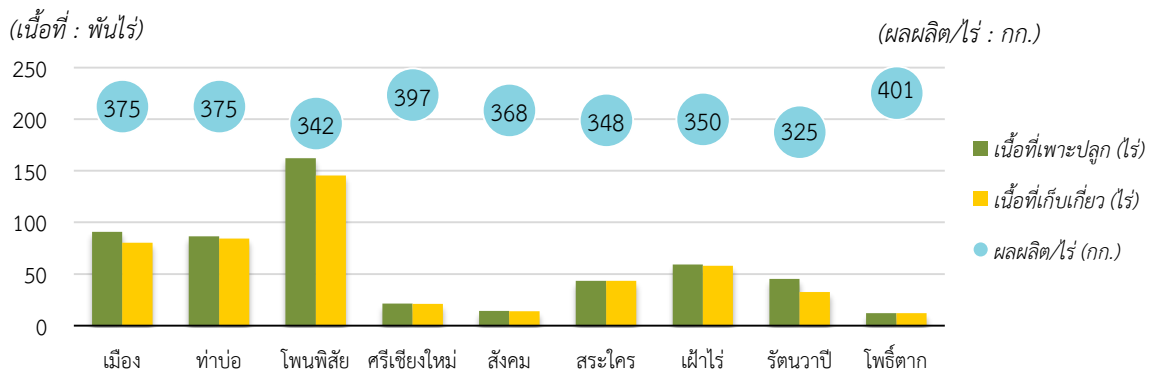
ที่มา: สำนักงานเกษตรและสหกรณ์จังหวัดหนองคาย และกรมป่าไม้

การเพาะปลูกข้าวของจังหวัดหนองคาย มีแนวโน้มลดลงถึงปี 2559 และกลับเพิ่มขึ้นในปี 2560 จากนั้นค่อนข้างคงที่/ลดลงเล็กน้อย ปัจจุบันมีเนื้อที่เพาะปลูกข้าวรวม 617,350 ไร่ ผลผลิตรวมทั้งปี 219,227 ตัน ลดลงต่อเนื่องจากปีที่ผ่านมาร้อยละ 6.9 แยกเป็นข้าวนาปี 534,607 ไร่ ผลผลิต 175,597 ตัน ผลผลิตเฉลี่ยต่อไร่อยู่ที่ 358 กก. และข้าวนาปรัง 82,743 ไร่ ผลผลิต 43,630 ตัน ผลผลิตเฉลี่ยต่อไร่อยู่ที่ 530 กก. จากสาเหตุด้านสภาพอากาศที่ไม่เอื้ออำนวยและแหล่งน้ำที่มีไม่เพียงพอ ทำให้เกษตรกรจำเป็นต้องลดพื้นที่เพาะปลูกข้าวนาปรัง และปรับเปลี่ยนไปปลูกพืชชนิดอื่นที่ใช้ใช้น้ำน้อยกว่าแทนตามนโยบายส่งเสริมของหน่วยงานภาครัฐ จึงทำให้มีผลผลิตข้าวลดลงในปี

แผนภูมิ 10 เนื้อที่เพาะปลูกและผลผลิตข้าว จังหวัดหนองคาย ปี 2556/2557 – 2561/2562

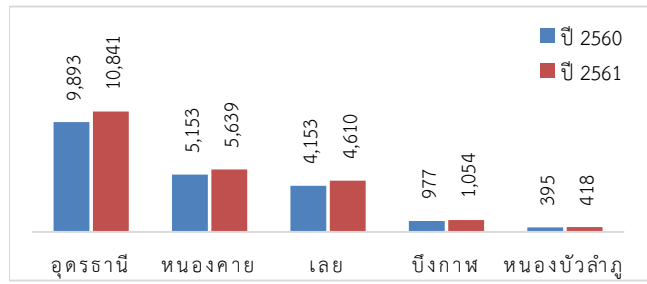


แผนภูมิ 11 เนื้อที่เพาะปลูก เนื้อที่เก็บเกี่ยว และผลผลิต/ไร่ (ข้าวนาปี) รายอำเภอ ปีเพาะปลูก 2561/2562



การท่องเที่ยว จังหวัดหนองคายเป็นจังหวัดชายแดนที่มีพื้นที่ทอดขนานยาวไปตามลำน้ำโขง และมีอาณาเขตติดกับนครหลวงเวียงจันทน์ เมืองหลวงของ สปป.ลาว โดยมีแม่น้ำโขงเป็นเส้นกั้นเขตแดน ทั้งยังมีแหล่งท่องเที่ยวที่มีความสำคัญหลากหลาย นักท่องเที่ยวทั้งชาวไทยและชาวต่างประเทศจึงนิยมเดินทางมาเยี่ยมเยือน โดยเฉพาะนักท่องเที่ยวจากประเทศเพื่อนบ้าน ทั้งลาว เวียดนาม และจีน ที่เดินทางเข้ามาทางด่านพรมแดนสะพานมิตรภาพไทย-ลาว แห่งที่ 1 ประกอบกับจังหวัดมีแผนพัฒนาจังหวัดที่ให้ความสำคัญในด้านการส่งเสริม สนับสนุน และพัฒนาการท่องเที่ยวของจังหวัด จึงทำให้การท่องเที่ยวเป็นอีกแหล่งรายได้ที่สำคัญของจังหวัด รวมถึงผู้ประกอบการ/ภาคธุรกิจ และประชาชนในพื้นที่อีกด้วย

แผนภูมิ 12 รายได้การท่องเที่ยวของกลุ่มอีสานบน 1 (ล้านบาท)

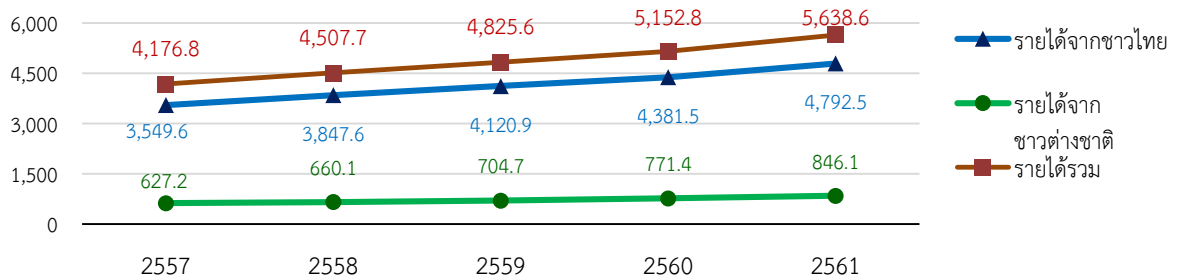


ที่มา : กรมการท่องเที่ยว กระทรวงการท่องเที่ยวและกีฬา

ในปี 2561 จังหวัดหนองคายมีรายได้จากการท่องเที่ยวรวม 5,638.6 ล้านบาท ซึ่งขยายตัวต่อเนื่องถึงร้อยละ 9.4 จากที่เคยขยายตัวร้อยละ 6.8 โดยมีรายได้สูงเป็นอันดับ 2 ของกลุ่มภาคอีสานตอนบน 1 รองจากจังหวัดอุดรธานี ด้านจำนวนผู้มาเยือน^{1/} ก็มีจำนวนเพิ่มขึ้นเช่นกัน ที่ร้อยละ 3.6 หรือรวม 2,761,191 คน เป็นชาวไทย 2,142,883 คน และชาวต่างชาติ 618,308 คน

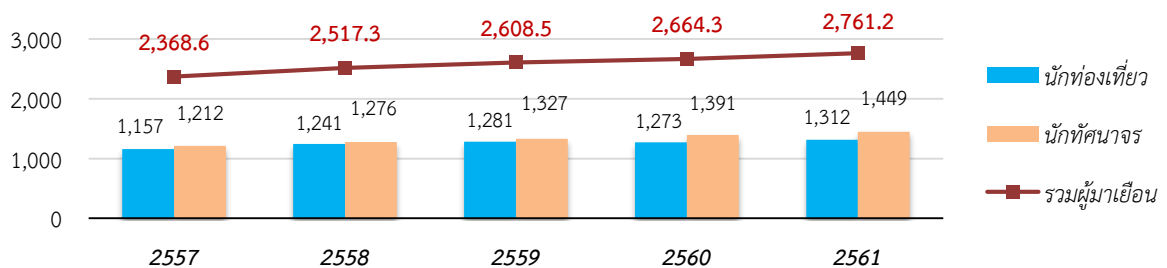
หากพิจารณาเฉพาะนักท่องเที่ยว^{2/} ในปี 2561 มีจำนวน 1,312,482 คน คิดเป็นร้อยละ 47.5 ของผู้มาเยือนทั้งหมด ขยายตัวรวมร้อยละ 3.1 ในจำนวนนี้ส่วนใหญ่เป็นนักท่องเที่ยวชาวไทยถึงร้อยละ 96.0 ส่วนชาวต่างชาติมีเพียงร้อยละ 4.0 ด้านค่าใช้จ่ายของนักท่องเที่ยวในปี 2561 เพิ่มขึ้น โดยชาวไทยมีค่าใช้จ่ายอยู่ที่ 1,369 บาท/คน/วัน และของชาวต่างชาติอยู่ที่ 1,783 บาท/คน/วัน ซึ่งการใช้จ่ายของนักท่องเที่ยวนี้เองจะนำมาสู่รายได้ของภาคธุรกิจ/ผู้ประกอบการที่เกี่ยวข้อง ตลอดจนประชาชนในพื้นที่ และมีการพัฒนาในด้านต่างๆ ของจังหวัดเพื่อรองรับและอำนวยความสะดวกแก่นักท่องเที่ยวในอนาคตนั่นเอง

แผนภูมิ 13 รายได้จากการท่องเที่ยวของจังหวัดหนองคาย แยกตามแหล่งของรายได้ ปี 2555 - 2561 (ล้านบาท)



ที่มา : กรมการท่องเที่ยว กระทรวงการท่องเที่ยวและกีฬา

แผนภูมิ 14 จำนวนผู้มาเยือนจังหวัดหนองคาย จำแนกตามประเภท ปี 2555 - 2561 (พันคน)



ที่มา : กรมการท่องเที่ยว กระทรวงการท่องเที่ยวและกีฬา

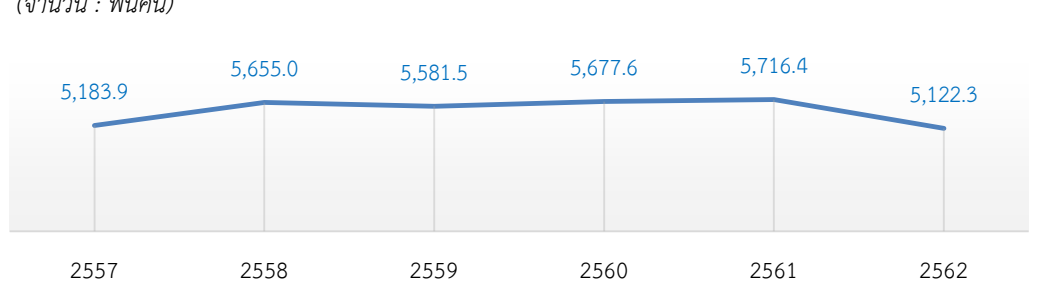
จากสถิติการเดินทางเข้า-ออกผ่านด่านพรมแดนสะพานมิตรภาพไทย-ลาว แห่งที่ 1 พบว่ามีจำนวนผู้เดินทางเข้าและออกเริ่มเพิ่มสูงขึ้นตั้งแต่ปี 2557-2558 จากนั้นมีจำนวนค่อนข้างคงที่ และกลับลดจำนวนลงในปี 2562 ถึงร้อยละ 10.4 โดยมีจำนวนผู้เดินทางเข้าและออกรวมทั้งสิ้น 5,122,304 ราย แยกเป็นจำนวนเดินทางเข้า 2,618,540 ราย และเดินทางออก 2,503,764 ราย เมื่อแยกตามสัญชาติจะได้ว่า เป็นสัญชาติไทยร้อยละ 31.1 สัญชาติลาว ร้อยละ 58.4 และสัญชาติอื่นๆ อีกร้อยละ 10.5

หมายเหตุ 1/ นักทัศนจร หมายถึง ผู้เยี่ยมเยือนที่ไม่พักค้างคืน

2/ นักท่องเที่ยว หมายถึง ผู้ที่เดินทางไปเยือนจังหวัดนั้น โดยวัตถุประสงค์ต่างๆ ที่ไม่ใช้การไปทำงานประจำ การศึกษา และไม่ใช้คนท้องถิ่นที่มีภูมิลำเนา หรือศึกษาอยู่ที่จังหวัดนั้น ทั้งนี้ต้องพักค้างคืนอย่างน้อย 1 คืน

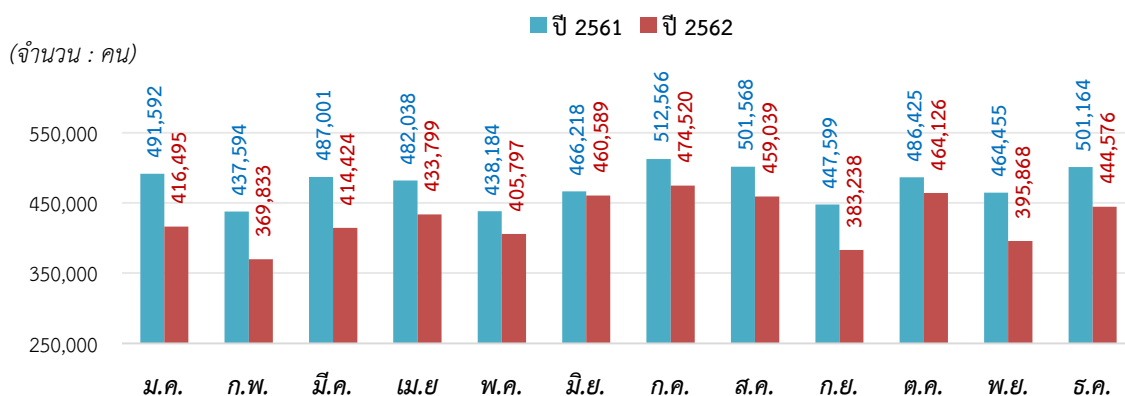
แผนภูมิ 15 สถิติการเดินทางเข้าและออกผ่านด่านตรวจคนเข้าเมือง จังหวัดหนองคาย รายปี 2557 – 2562

(จำนวน : พันคน)



ที่มา : ตรวจคนเข้าเมืองจังหวัดหนองคาย (ณ จุดตรวจสะพานมิตรภาพไทย – ลาว)

แผนภูมิ 16 สถิติการเดินทางเข้าและออกผ่านด่านตรวจคนเข้าเมือง จังหวัดหนองคาย (รายเดือน) ปี 2561-2562



ที่มา : ตรวจคนเข้าเมืองจังหวัดหนองคาย (ณ จุดตรวจสะพานมิตรภาพไทย – ลาว)

2.1.4 ข้อมูลทางสังคม

การศึกษา จากข้อมูลสำนักงานสภาพัฒนาการเศรษฐกิจและสังคมแห่งชาติ ปี 2561 ประชากรจังหวัดหนองคายมีการศึกษาเฉลี่ยของประชากรอายุ 15 ปีขึ้นไป อยู่ที่ 7.9 ปี ลดลงเล็กน้อยจากปีที่ผ่านมา (8.1 ปี) ต่ำกว่าค่าเฉลี่ยของประเทศ (8.6 ปี) แต่สูงกว่าของภาคตะวันออกเฉียงเหนือเล็กน้อย (7.7 ปี) เมื่อจำแนกตามกลุ่มอายุจะได้ว่า กลุ่มอายุ 15-39 ปี ปีการศึกษาเฉลี่ยอยู่ที่ 10.2 ปี กลุ่มอายุ 40-59 ปี ปีการศึกษาเฉลี่ยอยู่ที่ 7.3 ปี และกลุ่มอายุ 60 ปีขึ้นไป ปีการศึกษาเฉลี่ยอยู่ที่ 5.1 ปี หากจะให้บรรลุเป้าหมายตามแผนการศึกษาแห่งชาติ 20 ปี ที่จะให้ประชากรมีจำนวนปีการศึกษาเฉลี่ยเพิ่มขึ้นเป็น 12.5 ปีในปี พ.ศ.2579 หน่วยงานทางการศึกษา หน่วยงานที่มีส่วนเกี่ยวข้องอื่นๆ ตลอดจนสถาบันครอบครัว จะต้องร่วมกันส่งเสริม สนับสนุน กระตุ้นให้เด็กไทยอยากเรียนรู้และเข้าถึงการศึกษาอย่างทั่วถึง และมีคุณภาพ

จังหวัดหนองคายมีจำนวนโรงเรียนทั้งสิ้น 346 แห่ง สังกัดสำนักงานคณะกรรมการการศึกษาขั้นพื้นฐาน 297 แห่ง คณะกรรมการส่งเสริมการศึกษาเอกชน 25 แห่ง สังกัดกรมส่งเสริมการปกครองท้องถิ่น 12 แห่ง และสังกัดมหาเถรสมาคมพุทธศาสนาแห่งชาติ 12 แห่ง มีจำนวนห้องเรียนทั้งหมด 3,722 ห้อง จำนวนครูผู้สอน 4,440 คน และนักเรียน 74,416 คน โดยแยกเป็นระดับก่อนประถมศึกษา 12,089 คน ประถมศึกษา 36,091 คน มัธยมศึกษาตอนต้น 17,352 คน และมัธยมศึกษาตอนปลาย 8,884 คน ระดับอาชีวศึกษาและอุดมศึกษา มีนักศึกษารวม 8,348 คน และอาจารย์ 387 คน

ตารางที่ 3 ข้อมูลด้านการศึกษา จังหวัดหนองคาย จำแนกรายอำเภอ ปีการศึกษา 2561

อำเภอ	จำนวน				อัตราส่วน	
	สถานศึกษา (แห่ง)	ห้องเรียน (ห้อง)	ครู (คน)	นักเรียน (คน)	นักเรียน / ครู 1 คน	นักเรียน / 1 ห้อง
1. เมืองหนองคาย	89	1,061	1,349	22,999	17	22
2. ท่าบ่อ	45	510	599	10,309	17	20
3. โพนพิสัย	72	783	977	16,597	17	21
4. ศรีเชียงใหม่	30	265	261	4,057	16	15
5. สังคม	24	232	249	4,174	17	18
6. สระใคร	21	193	236	3,705	16	19
7. ฝางไร่	24	288	360	6,006	17	21
8. รัตนวาปี	30	292	292	4,785	16	16
9. โพธิ์ตาก	11	98	117	1,784	15	18
รวม	346	3,722	4,440	74,416	17	20

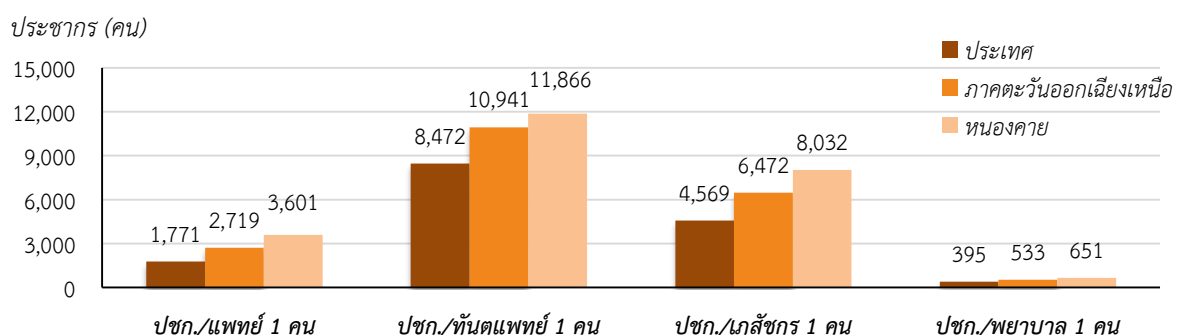
ที่มา: สำนักงานศึกษาธิการจังหวัดหนองคาย

การสาธารณสุข จังหวัดหนองคายมีสถานบริการสาธารณสุขภาครัฐ ประกอบด้วย โรงพยาบาล 9 แห่ง โรงพยาบาลส่งเสริมสุขภาพตำบล 74 แห่ง และศูนย์สุขภาพชุมชน 9 แห่ง สำหรับสถานบริการสาธารณสุขภาคเอกชน ประกอบด้วย โรงพยาบาล 3 แห่ง คลินิก รวม 144 แห่ง ร้านขายยา 121 แห่ง และสถานที่ผลิตยาแผนโบราณ 1 แห่ง

จำนวนบุคลากรด้านการแพทย์และสาธารณสุข (ในโรงพยาบาลรัฐ) จังหวัดหนองคาย ปี 2561 มีจำนวนแพทย์ 145 คน ทันตแพทย์ 44 คน เภสัชกร 65 คน และพยาบาล 802 คน มีอัตราส่วนแพทย์ต่อประชากร คือ 1 : 3,601 ทัดแพทย์ต่อประชากร 1 : 11,866 เภสัชกรต่อประชากร 1 : 8,032 และพยาบาลต่อประชากร 1 : 651 เมื่อเทียบแล้วจะมีอัตราส่วนสูงกว่าทั้งในระดับประเทศและภาค นั้นแสดงถึงภาระงานของเจ้าหน้าที่ทางการแพทย์ของจังหวัดหนองคายที่มีมากขึ้น ซึ่งอาจจะมีผลต่อคุณภาพของการดูแลรักษาที่ไม่ทั่วถึงได้

จากข้อมูลสำนักงานสาธารณสุขจังหวัดหนองคาย พบว่า ปี 2561 จังหวัดหนองคาย มีอัตราเกิดและอัตราตาย (ต่อประชากร 1,000 คน) เท่ากับ 8.06 และ 6.89 ตามลำดับ อัตราการตายของทารก 4.04 (ต่อการเกิดมีชีพ 1,000 คน) ซึ่งลดลงจากปีที่ผ่านมา ยกเว้นอัตราตายของมารดาที่เพิ่มขึ้นเป็น 47.52 จาก 22.48 (ต่อการเกิดมีชีพ 100,000 คน)

แผนภูมิ 17 อัตราส่วนประชากรต่อเจ้าหน้าที่ทางการแพทย์ 1 คน ในระดับประเทศ ภาค และจังหวัดหนองคาย ปี 2561



ที่มา : สำนักงานสภาพัฒนาการเศรษฐกิจและสังคมแห่งชาติ และสำนักงานสาธารณสุขจังหวัดหนองคาย

ตารางที่ 4 ข้อมูลด้านการสาธารณสุข จังหวัดหนองคาย จำแนกรายอำเภอ ปี พ.ศ. 2561

ลำดับ	อำเภอ	จำนวน				อัตราส่วน	
		สถานพยาบาล (แห่ง)	เตียง (เตียง)	แพทย์ (คน)	พยาบาล (คน)	ประชากร : แพทย์ 1 คน	ประชากร : เตียง
1	เมืองหนองคาย	1	349	76	342	1,984	432
2	ท่าบ่อ	1	200	31	226	2,674	414
3	โพนพิสัย	1	120	18	88	5,495	824
4	ศรีเชียงใหม่	1	30	3	32	10,302	1,030
5	สังคม	1	30	3	34	8,452	845
6	สระใคร	1	30	3	24	8,954	895
7	เฝ้าไร่	1	30	5	24	10,462	1,744
8	รัตนวาปี	1	30	3	17	12,913	1,291
9	โพธิ์ตาก	1	15	3	15	5,105	1,021
รวม		9	834	145	802	3,601	626

ที่มา: สำนักงานสาธารณสุขจังหวัดหนองคาย (เฉพาะโรงพยาบาลของรัฐ)

2.1.5 ทรัพยากรธรรมชาติและสิ่งแวดล้อม

ทรัพยากรดินและที่ดิน จังหวัดหนองคายมีสภาพภูมิประเทศเป็นที่ราบที่ตอนเป็นลอนคลื่นผสมที่เป็นสูงและภูเขาสูงชัน ใช้ประโยชน์ในการทำนาและปลูกพืชไร่การเกษตร ลักษณะดินเป็นดินปนทรายตลอดชั้นดินทำให้การระบายน้ำได้ดี และการไหลบ่าของน้ำบนผิวดินมีความรวดเร็ว สภาพพื้นที่ดังกล่าวจึงไม่เหมาะสมกับการปลูกพืชในฤดูแล้งและการปลูกข้าว จึงต้องมีการปรับปรุงโดยใช้ระบบชลประทานและการขุดบ่อน้ำที่ต้องมีกรรมวิธีแบบพิเศษในการรองพื้นหน้าดินทำให้การเก็บกักน้ำได้ดีขึ้น เพื่อให้การเพาะปลูกได้ผลผลิตเพิ่มมากขึ้น

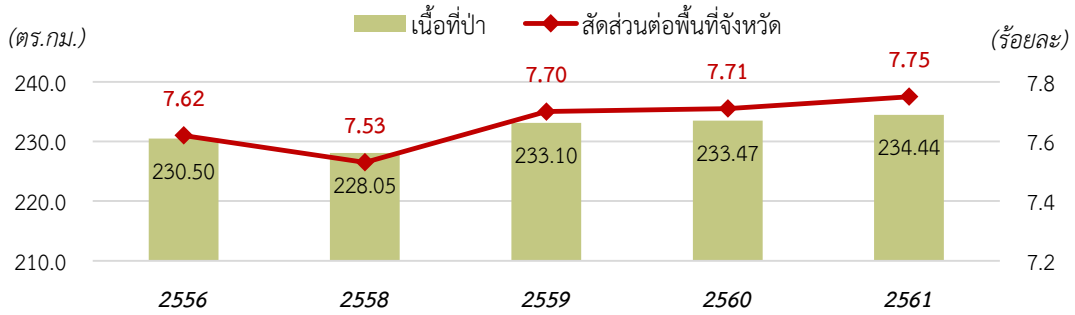
จากรายงานสถิติจำนวนหมู่บ้านในพื้นที่จังหวัดหนองคายที่พบปัญหาเกี่ยวกับดิน จะเห็นว่าหมู่บ้านที่พบปัญหาดินจืดมีจำนวนสูงที่สุด คือ 470 หมู่บ้าน รองลงมาคือ ปัญหาดินกรวดและดินทราย จำนวน 244 หมู่บ้าน และปัญหาที่พบต่ำที่สุดคือ ปัญหาดินพรุ จำนวน 7 หมู่บ้าน และยังมีการกัดเซาะพังทลายของตลิ่ง แอ่งบริเวณอำเภอสังคม เมืองหนองคาย ท่าบ่อ โพนพิสัย และสระใคร

ทรัพยากรน้ำ จังหวัดหนองคายมีลุ่มน้ำสำคัญที่ประชาชนใช้ในการอุปโภค/บริโภค ด้านการเกษตร การประมง ปศุสัตว์ และอื่นๆ มีพื้นที่ลุ่มน้ำสาขา จำนวน 1 ลุ่มน้ำหลัก 7 ลุ่มน้ำย่อย ดังนี้

- 1) ลุ่มน้ำสาขาแม่น้ำโขงสายที่ 5 (0216) มีพื้นที่ลุ่มน้ำประมาณ 1,760.80 ตารางกิโลเมตร
- 2) ลุ่มน้ำสาขาห้วยน้ำโสม (0217) มีพื้นที่ลุ่มน้ำประมาณ 1,118.90 ตารางกิโลเมตร
- 3) ลุ่มน้ำสาขาน้ำโมง (0218) มีพื้นที่ลุ่มน้ำประมาณ 2,645.90 ตารางกิโลเมตร
- 4) ลุ่มน้ำสาขาแม่น้ำโขงส่วนที่ 6 (0219) มีพื้นที่ลุ่มน้ำประมาณ 553.5 ตารางกิโลเมตร
- 5) ลุ่มน้ำสาขาห้วยน้ำสวย (0220) มีพื้นที่ลุ่มน้ำประมาณ 1,336.96 ตารางกิโลเมตร
- 6) ลุ่มน้ำสาขาห้วยหลวง (0221) เป็นลุ่มน้ำหลักมีพื้นที่ลุ่มน้ำประมาณ 3,417.60 ตารางกิโลเมตร
- 7) ลุ่มน้ำสาขาแม่น้ำโขงส่วนที่ 7 (0223) มีพื้นที่ลุ่มน้ำประมาณ 2,356.90 ตารางกิโลเมตร
- 8) ลุ่มน้ำสาขาแม่น้ำสงครามตอนบน (0224) มีพื้นที่ลุ่มน้ำประมาณ 3,270.80 ตารางกิโลเมตร

ทรัพยากรป่าไม้ ในปี 2561 จังหวัดหนองคายมีเนื้อที่ป่าไม้ทั้งสิ้น 234.44 ตร.ม. หรือ 146,521.95 ไร่ คิดเป็นร้อยละ 7.75 ต่อพื้นที่จังหวัด โดยเนื้อที่ป่าไม้ในจังหวัดมีแนวโน้มเพิ่มขึ้นจากปี 2558 ร้อยละ 0.22 หรือประมาณ 3,993.74 ไร่

แผนภูมิ 18 เนื้อที่ป่าไม้ของจังหวัดหนองคาย ปี 2556 - 2561



ที่มา : กรมป่าไม้

ตารางที่ 5 จำนวนพื้นที่ป่าไม้ จำแนกตามประเภทของพื้นที่ป่า ปี 2558

ลำดับที่	ชื่อป่า/ประเภทของป่า	พื้นที่ (ไร่)	ร้อยละ
1	ป่าสงวนแห่งชาติป่าพานพร้าวและป่าแก้งไก่อ (กฎกระทรวงฉบับที่ 207 (พ.ศ.2510) และฉบับที่ 811 (พ.ศ.2521))	191,303.74	84.37
2	ป่าสงวนแห่งชาติป่าทุ่งหลวง ตามกฎกระทรวงฉบับที่ 204 (พ.ศ.2510)	17,454.00	7.70
3	ป่าสงวนแห่งชาติ ป่าดงสีชมพูและป่าโพนพิสัย ตามกฎกระทรวง ฉบับที่ 225 (พ.ศ.2510) และฉบับที่ 711 (พ.ศ.2517)	11,196.62	4.94
4	เขตป่าไม้ถาวรของชาติ 4 แห่ง (ตามมติ ค.ร.ม.เมื่อ 17 ก.พ.2530) 4.1 ป่าสักบ้านป่าสัก หรือป่าสักบ้านหม้อ 4.2 ป่าสักบ้านป่าสัก หรือป่าสักบ้านยอยไฮ 4.3 ป่าสักวัดช้างเผือก 4.4 ป่าสักบ้านศรีเชียงใหม่ หรือ ป่าสักวัดสะพานทอง	114.92	0.05
5	ป่าชุมชน (ทับซ้อนป่าสงวนแห่งชาติ 12,867 -3-67 ไร่ และอยู่นอกป่าสงวน แห่งชาติ 6,442 ไร่ 95 ตร.ว.) และหนังสือสำคัญที่หลวง 167 ไร่)	20,568.96	9.07
	รวมพื้นที่ป่าไม้ ทั้งสิ้น (หักพื้นที่ทับซ้อนแล้ว)	226,731.30	100.00

ที่มา : ศูนย์ป่าไม้หนองคาย (ข้อมูล ณ พฤษภาคม 2558)

(อ้างอิงจากสถิติการป่าไม้ ของกรมป่าไม้ ซึ่งแปลผลจากภาพถ่ายดาวเทียม)

2.2 ประเด็นยุทธศาสตร์การพัฒนารัฐและตัวชี้วัด

แผนพัฒนาจังหวัดหนองคาย (พ.ศ.2561-2565) มีวิสัยทัศน์ พันธกิจ เป้าประสงค์รวม และประเด็นยุทธศาสตร์ รวมทั้งตัวชี้วัดสำคัญที่เชื่อมโยงกับการพัฒนาประเทศตามแผนพัฒนาเศรษฐกิจและสังคมแห่งชาติ ฉบับที่ 12 ดังนี้

แผนพัฒนาจังหวัดหนองคาย ปี พ.ศ.2561-2565 (รอบปี พ.ศ.2563)

วิสัยทัศน์ : เกษตรอุตสาหกรรมวัฒนธรรมรุ่งเรือง เมืองท่องเที่ยวลุ่มน้ำโขง

- พันธกิจ**
1. สร้างมูลค่าเพิ่มให้กับผลผลิตทางการเกษตรโดยให้มีความเชื่อมโยงกับระบบอุตสาหกรรมและการค้า
 2. ส่งเสริม สนับสนุนการนำนวัตกรรม เทคโนโลยีการผลิตมาใช้ในภาคเกษตรอุตสาหกรรม และท่องเที่ยว
 3. พัฒนาแหล่งท่องเที่ยวให้ได้มาตรฐานและเชื่อมโยงกับการเกษตรและวัฒนธรรมลุ่มน้ำโขง

เป้าประสงค์

เพิ่มรายได้จากภาคการเกษตรอุตสาหกรรม การท่องเที่ยว และการค้า

ประเด็นยุทธศาสตร์และเป้าหมายการพัฒนา

ยุทธศาสตร์ที่ 1 ส่งเสริมการเกษตรยั่งยืน

เป้าหมายการพัฒนา : เกษตรกร 4.0 : หลุดพ้นจากกับดักความยากจน ผันตัวเองจากเกษตรกรผู้ผลิตมาเป็นผู้ประกอบการทางสมัยใหม่ (Smart Farmers) การบริหารจัดการดี มีต้นทุนการผลิตต่ำ

ยุทธศาสตร์ที่ 2 ยกระดับมาตรฐาน การผลิต การค้า การลงทุน การท่องเที่ยวและการบริการ

เป้าหมายการพัฒนา : ความมั่นคงทางเศรษฐกิจ โดยใช้โอกาสจากการเข้าสู่ประชาคมอาเซียนและการพัฒนาเมืองเศรษฐกิจพิเศษชายแดน

ยุทธศาสตร์ที่ 3 เสริมสร้างความมั่นคงเพื่อสังคมสงบสุข

เป้าหมายการพัฒนา : คน ชุมชน พื้นที่ มีความมั่นคง ปลอดภัยในชีวิตและทรัพย์สิน

ยุทธศาสตร์ที่ 4 พัฒนาการ ชุมชน สังคม และสิ่งแวดล้อมให้เป็นเมืองน่าอยู่

เป้าหมายการพัฒนา : ต้องมีคุณภาพและยั่งยืน

คน : ต้องพร้อมใน 4 ด้าน Health + Heart + Head + Hand

สังคม : ต้องมี Hope + Happiness + Harmony

สิ่งแวดล้อม : ต้อง Low carbon

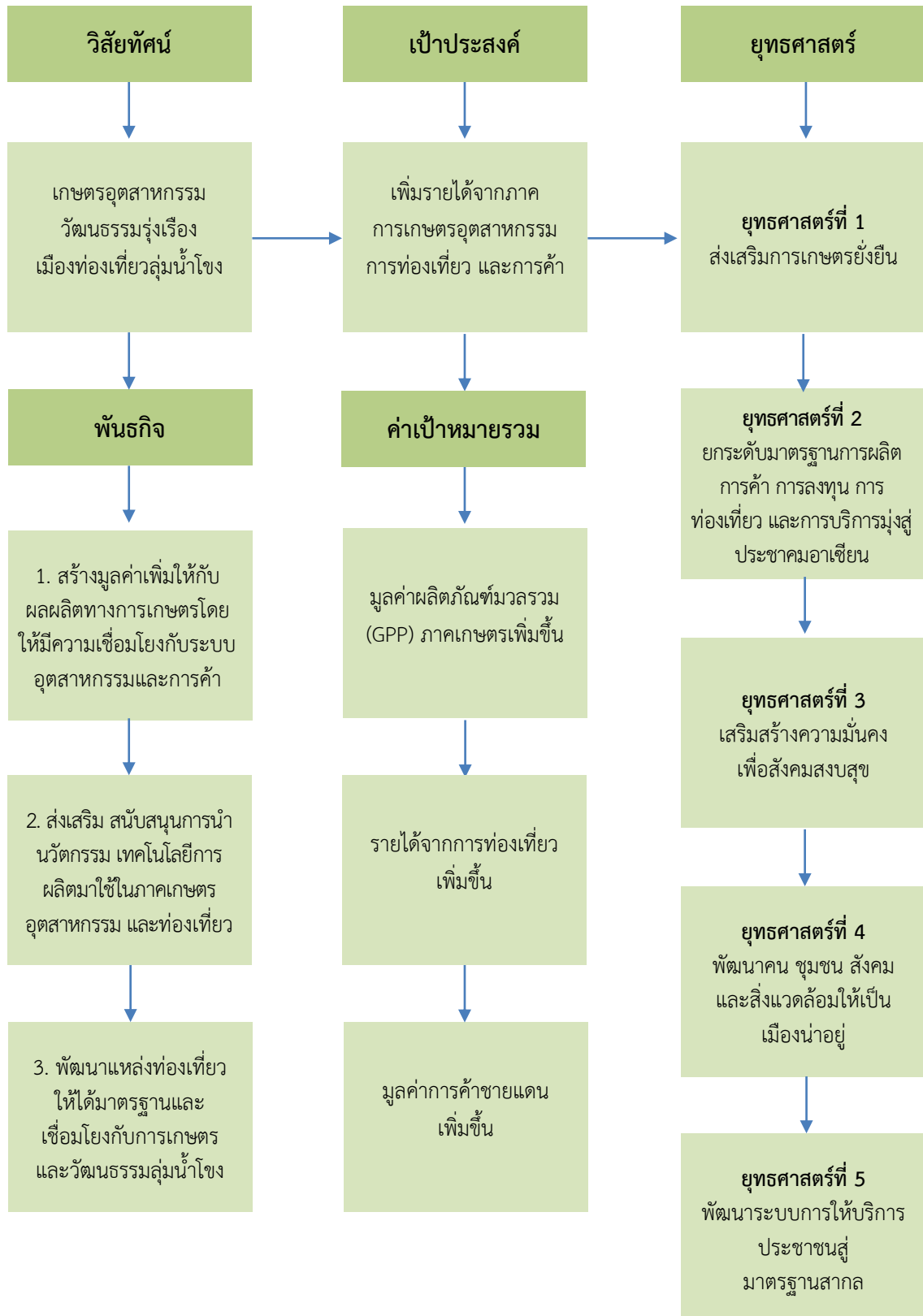
ยุทธศาสตร์ที่ 5 พัฒนาระบบการให้บริการประชาชนสู่มาตรฐานสากล

เป้าหมายการพัฒนา : ต้อง Open & Connected & Citizen-Centric & Smart - Innovative Government มุ่งสู่ความเป็นเมืองอัจฉริยะ Smart city

จุดยืนทางยุทธศาสตร์ (Positioning)

1. ส่งเสริมการเกษตรยั่งยืน
2. ส่งเสริมการท่องเที่ยว
3. ส่งเสริมการค้า การลงทุน

แผนภาพที่ 2 ความเชื่อมโยงของวิสัยทัศน์ พันธกิจ เป้าประสงค์รวม และประเด็นยุทธศาสตร์



ตารางที่ 6 ยุทธศาสตร์การพัฒนา และตัวชี้วัด/ค่าเป้าหมาย ของแผนฯ (รอบปี 2563)

ยุทธศาสตร์ของจังหวัด	ตัวชี้วัดของจังหวัด
ยุทธศาสตร์ที่ 1 ส่งเสริมการเกษตรยั่งยืน	มูลค่าผลิตภัณฑ์มวลรวม (GPP) ภาคเกษตรเพิ่มขึ้น ร้อยละ 10 ภายในปี 2565
ยุทธศาสตร์ที่ 2 ยกระดับมาตรฐาน การผลิต การค้า การลงทุน การท่องเที่ยวและการบริการ	รายได้จากการท่องเที่ยวเพิ่มขึ้น ร้อยละ 25 ภายในปี 2565
ยุทธศาสตร์ที่ 3 เสริมสร้างความมั่นคงเพื่อสังคมสงบสุข	1. ร้อยละการจับกุมผู้กระทำความผิด เพิ่มขึ้น ร้อยละ 10 ภายในปี 2565
	2. จำนวนหมู่บ้าน อพป. ตามแนวชายแดนได้รับการฝึก ทบหวน ร้อยละ 100
	3. จำนวนครั้งที่สร้างความสัมพันธ์กับประเทศเพื่อนบ้าน ในระดับอำเภอกับเมือง ระดับจังหวัดกับแขวงและระดับหน่วยกำลังในพื้นที่ ในแต่ละหน่วยอย่างน้อย 6 ครั้งต่อปี
	4. รายได้ครัวเรือน เพิ่มขึ้นร้อยละ 8 ภายในปี 2565
ยุทธศาสตร์ที่ 4 พัฒนาคมน ชุมชน สังคม และสิ่งแวดล้อมให้เป็นเมืองน่าอยู่	1. ประชาชนมีคุณภาพชีวิตที่ดีขึ้น เพิ่มร้อยละ 5 ต่อปี
	2. เพิ่มพื้นที่สีเขียว 500 ไร่/ 50,000 ต้น ต่อปี
ยุทธศาสตร์ที่ 5 พัฒนาระบบการให้บริการประชาชนสู่มาตรฐานสากล	ความพึงพอใจของประชาชนไม่น้อยกว่า ร้อยละ 85

2.3 ผลการทบทวนความสอดคล้องเชื่อมโยงประเด็นยุทธศาสตร์การพัฒนาจังหวัด กับแผนพัฒนาเศรษฐกิจและสังคมแห่งชาติ ฉบับที่ 12 (พ.ศ. 2560-2564)

ภายใต้กระบวนการจัดทำแผนพัฒนาจังหวัด แผนพัฒนากลุ่มจังหวัด และแผนพัฒนาภาค รวมทั้งการแปลงแผนพัฒนาในระดับพื้นที่ดังกล่าวไปสู่การปฏิบัติตามแผนปฏิบัติราชการประจำปีนั้น หนึ่งในกรอบแนวคิดตั้งต้นที่สำคัญยิ่ง คือ “แผนพัฒนาเศรษฐกิจและสังคมแห่งชาติ” ในช่วงเวลานั้นๆ เนื่องด้วยความสอดคล้องระหว่างทิศทางการพัฒนาพื้นที่ซึ่งถูกกำหนดโดยแผนพัฒนาจังหวัด แผนพัฒนากลุ่มจังหวัด และแผนพัฒนาภาค กับแนวทางการพัฒนาประเทศตามแผนพัฒนาเศรษฐกิจและสังคมแห่งชาติจะเป็น กลไกหลักในการทำงานของหน่วยงานภาคีในจังหวัด/กลุ่มจังหวัด/ภาค เพื่อที่จะนำไปเสนอเพื่อขอรับ งบประมาณสนับสนุนการดำเนินงานตามแผนงานและโครงการต่างๆ ในการพัฒนาเศรษฐกิจและสังคมใน ภาพรวมต่อไป ทั้งนี้ แผนพัฒนาเศรษฐกิจและสังคมแห่งชาติ ฉบับที่ 12 ได้จัดทำขึ้น ในช่วงเวลาของการปฏิรูป ประเทศท่ามกลางสถานการณ์โลกที่เปลี่ยนแปลงอย่างรวดเร็วและเชื่อมโยงกันใกล้ชิดกันมากขึ้น โดยได้น้อมนำ หลัก “ปรัชญาของเศรษฐกิจพอเพียง” มาเป็นปรัชญานำทางในการพัฒนาประเทศต่อเนื่องจากแผนพัฒนา ฉบับที่ 9-11 เพื่อเสริมสร้างภูมิคุ้มกันและช่วยให้สังคมไทยสามารถยืนหยัดอยู่ได้อย่างมั่นคง เกิดภูมิคุ้มกัน และ มีการบริหารจัดการความเสี่ยงอย่างเหมาะสม ส่งผลให้การพัฒนาประเทศสู่ความสมดุลและยั่งยืน

วัตถุประสงค์การพัฒนา ตามแผนพัฒนาเศรษฐกิจและสังคมแห่งชาติ ฉบับที่ 12

ทิศทางการพัฒนาของแผนพัฒนาฯ ฉบับที่ 12 เป็นการมุ่งเตรียมความพร้อมและ วางรากฐานในการยกระดับประเทศไทยให้เป็นประเทศที่พัฒนาแล้ว มีความมั่นคง มั่งคั่ง ยั่งยืน ด้วยการพัฒนาตามปรัชญาของเศรษฐกิจพอเพียง โดยกำหนดวัตถุประสงค์การพัฒนา ดังนี้

1. เพื่อวางรากฐานให้คนไทยเป็นคนที่สมบูรณ์ มีคุณธรรมจริยธรรม มีระเบียบวินัย ค่านิยม ที่ดี มีจิตสาธารณะ และมีความสุข โดยมีสุขภาพและสุขภาพที่ดี ครอบครัวอบอุ่น ตลอดจนเป็นคนเก่งที่มี ทักษะความรู้ความสามารถและพัฒนาตนเองได้ต่อเนื่องตลอดชีวิต
2. เพื่อให้คนไทยมีความมั่นคงทางเศรษฐกิจและสังคม ได้รับความเป็นธรรมในการเข้าถึง ทรัพยากรและบริการทางสังคมที่มีคุณภาพ ผู้ด้อยโอกาสได้รับการพัฒนาศักยภาพ รวมทั้งชุมชนมีความ เข้มแข็งพึ่งพาตนเองได้
3. เพื่อให้เศรษฐกิจเข้มแข็ง แข่งขันได้ มีเสถียรภาพ และมีความยั่งยืน สร้างความเข้มแข็ง ของฐานการผลิตและบริการเดิมและขยายฐานใหม่โดยการใช้นวัตกรรมที่เข้มข้นมากขึ้น สร้างความเข้มแข็ง ของเศรษฐกิจฐานราก และสร้างความมั่นคงทางพลังงาน อาหาร และน้ำ
4. เพื่อรักษาและฟื้นฟูทรัพยากรธรรมชาติและคุณภาพสิ่งแวดล้อมให้สามารถสนับสนุน การเติบโตที่เป็นมิตรกับสิ่งแวดล้อมและการมีคุณภาพชีวิตที่ดีของประชาชน
5. เพื่อให้การบริหารราชการแผ่นดินมีประสิทธิภาพ โปร่งใส ทันสมัย และมีการทำงาน เชิงบูรณาการของภาคีการพัฒนา
6. เพื่อให้มีการกระจายความเจริญไปสู่ภูมิภาคโดยการพัฒนาภาคและเมืองเพื่อรองรับ การพัฒนาระดับฐานการผลิตและบริการเดิมและขยายฐานการผลิตและบริการใหม่
7. เพื่อผลักดันให้ประเทศไทยมีความเชื่อมโยง (Connectivity) กับประเทศต่างๆ ทั้งใน ระดับอนุภูมิภาค ภูมิภาค และนานาชาติได้อย่างสมบูรณ์และมีประสิทธิภาพ รวมทั้งให้ประเทศไทยมีบทบาท นำและสร้างสรรค์ในด้านการค้า การบริการ และการลงทุนภายใต้กรอบความร่วมมือต่างๆ ทั้งในระดับอนุภูมิภาค ภูมิภาค และโลก

แผนภาพที่ 3 เป้าหมายและวัตถุประสงค์รวมของแผนพัฒนาเศรษฐกิจและสังคม ฉบับที่ 12



เป้าหมายรวมการพัฒนา ของแผนพัฒนาฯ ฉบับที่ 12

ทั้งนี้ เพื่อให้เป็นไปตามวัตถุประสงค์ดังกล่าว ได้กำหนดเป้าหมายรวมการพัฒนาของแผนพัฒนาฯ ฉบับที่ 12 ประกอบด้วย

1. คนไทยมีคุณลักษณะเป็นคนไทยที่สมบูรณ์ มีวินัย มีทัศนคติและพฤติกรรมตามบรรทัดฐานที่ดีของสังคม มีความเป็นพลเมืองตื่นรู้ มีความสามารถในการปรับตัวได้อย่างรู้เท่าทันสถานการณ์ มีความรับผิดชอบและทำประโยชน์ต่อส่วนรวม มีสุขภาพกายและใจที่ดี มีความเจริญงอกงามทางจิตวิญญาณ มีวิถีชีวิตที่พอเพียง และมีความเป็นไทย
2. ความเหลื่อมล้ำทางด้านรายได้และความยากจนลดลง เศรษฐกิจฐานรากมีความเข้มแข็ง ประชาชนทุกคนมีโอกาสในการเข้าถึงทรัพยากร การประกอบอาชีพ และบริการทางสังคมที่มีคุณภาพอย่างทั่วถึงและเป็นธรรม กลุ่มที่มีรายได้ต่ำสุดร้อยละ 40 มีรายได้เพิ่มขึ้นอย่างน้อยร้อยละ 15
3. ระบบเศรษฐกิจมีความเข้มแข็งและแข่งขันได้ โครงสร้างเศรษฐกิจปรับสู่เศรษฐกิจฐานบริการและดิจิทัล มีผู้ประกอบการรุ่นใหม่และเป็นสังคมผู้ประกอบการ ผู้ประกอบการขนาดกลางและขนาดเล็กที่เข้มแข็งสามารถใช้นวัตกรรมและเทคโนโลยีดิจิทัลในการสร้างสรรค์คุณค่าสินค้าและบริการ มีระบบการผลิตและให้บริการจากฐานรายได้เดิมที่มีมูลค่าเพิ่มสูงขึ้น และมีการลงทุนในการผลิตและบริการฐานความรู้ขั้นสูงใหม่ๆ ที่เป็นมิตรกับสิ่งแวดล้อมและชุมชน รวมทั้งกระจายฐานการผลิตและการให้บริการสู่ภูมิภาคเพื่อลดความเหลื่อมล้ำ โดยเศรษฐกิจไทยมีเสถียรภาพและมีอัตราการขยายตัวเฉลี่ยร้อยละ 5 ต่อปี และมีปัจจัยสนับสนุน อาทิ ระบบโลจิสติกส์ พลังงาน และการลงทุนวิจัยและพัฒนาที่เอื้อต่อการขยายตัวของภาคการผลิตและบริการ
4. ทุนทางธรรมชาติและคุณภาพสิ่งแวดล้อมสามารถสนับสนุนการเติบโตที่เป็นมิตรกับสิ่งแวดล้อม มีความมั่นคงทางอาหาร พลังงาน และน้ำ โดยเพิ่มพื้นที่ป่าไม้ให้ได้ร้อยละ 40 ของพื้นที่ประเทศ เพื่อรักษาความสมดุลของระบบนิเวศ ลดการปล่อยก๊าซเรือนกระจกในภาคพลังงานและขนส่งไม่น้อยกว่าร้อยละ 7 ภายในปี 2563 เทียบกับการปล่อยในกรณีปกติ มีปริมาณหรือสัดส่วนของขยะมูลฝอยที่ได้รับการจัดการอย่างถูกหลักสุขาภิบาลเพิ่มขึ้น และรักษาคุณภาพน้ำและคุณภาพอากาศในพื้นที่วิกฤตให้อยู่ในเกณฑ์มาตรฐาน

5. มีความมั่นคงในเอกราชและอธิปไตย สังคมปลอดภัย สามัคคี สร้างภาพลักษณ์ดี และเพิ่มความเชื่อมั่นของนานาชาติต่อประเทศไทย ความขัดแย้งทางอุดมการณ์และความคิดในสังคมลดลง ปัญหาอาชญากรรมลดลง ปริมาณความสูญเสียจากภัยโจรสลัดและการลักลอบขนส่งสินค้าและค่านุญชล์ลดลง มีความพร้อมที่ปกป้องประชาชนจากการก่อการร้ายและภัยพิบัติทางธรรมชาติ ประเทศไทยมีส่วนร่วมในการกำหนดบรรทัดฐานระหว่างประเทศ เกิดความเชื่อมโยงการขนส่ง โลจิสติกส์ ท่วงโซ่มูลค่า เป็นหุ้นส่วนการพัฒนาที่สำคัญในอนุภูมิภาค ภูมิภาค และโลก และอัตราการเติบโตของมูลค่าการลงทุนและการส่งออกของไทยในอนุภูมิภาค ภูมิภาค และอาเซียนสูงขึ้น

6. มีระบบบริหารจัดการภาครัฐที่มีประสิทธิภาพ ทันสมัย โปร่งใส ตรวจสอบได้ กระจายอำนาจและมีส่วนร่วมจากประชาชน บทบาทภาครัฐในการให้บริการซึ่งภาคเอกชนดำเนินการแทนได้ดีกว่า ลดลง เพิ่มการใช้ระบบดิจิทัลในการให้บริการ ปัญหาคอร์รัปชันลดลง และการบริหารจัดการขององค์กรปกครองส่วนท้องถิ่นมีอิสระมากขึ้น โดยอันดับประสิทธิภาพภาครัฐที่จัดทำโดยสถาบันการศึกษานานาชาติ และอันดับความยากง่ายในการดำเนินธุรกิจในประเทศดีขึ้น การใช้จ่ายภาครัฐและระบบงบประมาณมีประสิทธิภาพสูง ฐานภาษีกว้างขึ้น และดัชนีการรับรู้การทุจริตดีขึ้น รวมถึงมีบุคลากรภาครัฐที่มีความรู้ความสามารถและปรับตัวได้ทันกับยุคดิจิทัลเพิ่มขึ้น

ยุทธศาสตร์การพัฒนา ของแผนพัฒนาฯ ฉบับที่ 12

เพื่อให้การพัฒนาประเทศบรรลุวัตถุประสงค์ และมีแนวทางที่สอดคล้องกับวัตถุประสงค์ และเป้าหมายรวมที่กำหนดไว้ สำนักงานคณะกรรมการพัฒนาการเศรษฐกิจและสังคมแห่งชาติได้กำหนดประเด็นยุทธศาสตร์ภายใต้แผนพัฒนาเศรษฐกิจและสังคมแห่งชาติ ฉบับที่ 12 ไว้ 10 ยุทธศาสตร์ ดังนี้

1. การเสริมสร้างและพัฒนาศักยภาพทุนมนุษย์ แนวทางการพัฒนาที่สำคัญ ประกอบด้วย

(1) ปรับเปลี่ยนค่านิยมคนไทยให้มีคุณธรรมจริยธรรม มีวินัย จิตสำนึก และพฤติกรรมที่พึงประสงค์ อาทิ ส่งเสริมให้มีกิจกรรมการเรียนการสอนทั้งในและนอกห้องเรียนที่สอดแทรกคุณธรรม จริยธรรม ความมีระเบียบวินัย และจิตสำนึก (2) พัฒนาศักยภาพคนให้มีทักษะ ความรู้ และความสามารถในการดำรงชีวิตอย่างมีคุณค่า อาทิ ส่งเสริมเด็กปฐมวัยให้มีการพัฒนาทักษะทางสมองและทางสังคมที่เหมาะสม เด็กวัยเรียนและวัยรุ่นมีทักษะการคิดวิเคราะห์อย่างเป็นระบบ (3) ยกระดับคุณภาพการศึกษาและการเรียนรู้ตลอดชีวิต อาทิ ปรับระบบบริหารจัดการสถานศึกษาขนาดเล็กให้มีการจัดทรัพยากรร่วมกันให้มีขนาดและจำนวนที่เหมาะสม ปรับปรุงแหล่งเรียนรู้ในชุมชนให้เป็นแหล่งเรียนรู้เชิงสร้างสรรค์และมีชีวิต (4) ลดปัจจัยเสี่ยงด้านสุขภาพและให้ทุกภาคส่วนคำนึงถึงผลกระทบต่อสุขภาพ อาทิ ส่งเสริมให้มีกิจกรรมทางสุขภาพและโภชนาการที่เหมาะสมกับวัย ปรับปรุงมาตรการทางกฎหมายและภาษีในการควบคุมผลิตภัณฑ์ที่ส่งผลเสียต่อสุขภาพ (5) เพิ่มประสิทธิภาพการบริหารจัดการระบบสุขภาพภาครัฐและปรับระบบการเงินการคลังด้านสุขภาพ อาทิ ปรับระบบบริหารจัดการทรัพยากรร่วมกันระหว่างสถานพยาบาลทุกสังกัดในเขตพื้นที่สุขภาพ (6) พัฒนาระบบการดูแลและสร้างสภาพแวดล้อมที่เหมาะสมกับสังคมสูงวัย อาทิ ผลักดันให้มีกฎหมายการดูแลผู้สูงอายุระยะยาว และ (7) ผลักดันให้สถาบันทางสังคมมีส่วนร่วมพัฒนาประเทศอย่างเข้มแข็ง อาทิ กำหนดมาตรการดูแลครอบครัวที่เปราะบาง และส่งเสริมสถาบันการศึกษาให้เป็นแหล่งบริการความรู้ทางวิชาการที่ทุกคนเข้าถึงได้

2. การสร้างความเป็นธรรมและลดความเหลื่อมล้ำในสังคม แนวทางการพัฒนาสำคัญ

ประกอบด้วย (1) การเพิ่มโอกาสให้กับกลุ่มเป้าหมายประชากรร้อยละ 40 ที่มีรายได้ต่ำสุดสามารถเข้าถึงบริการที่มีคุณภาพของรัฐและมีอาชีพ อาทิ ขยายโอกาส การเข้าถึงการศึกษาที่มีคุณภาพให้แก่เด็กและเยาวชนที่ด้อยโอกาสทางการศึกษาอย่างต่อเนื่อง โดยให้การดูแลนักเรียนที่ครอบครัวยากจนตั้งแต่การสร้างรายได้ของครัวเรือน สนับสนุนค่าเดินทางไปยังสถานศึกษา ให้ทุนการศึกษา ต่อระดับสูง (2) การกระจายการให้บริการภาครัฐทั้งด้านการศึกษา สาธารณสุข และสวัสดิการที่มีคุณภาพให้ครอบคลุมและทั่วถึง อาทิ บริหารจัดการ

การให้บริการสาธารณสุขที่มีคุณภาพให้ครอบคลุมทุกพื้นที่ ผ่านการพัฒนาระบบส่งต่อผู้ป่วยทั้งในระดับจังหวัด ภาค และระดับประเทศให้มีประสิทธิภาพมากขึ้น และ (3) เสริมสร้างศักยภาพชุมชน การพัฒนาเศรษฐกิจ ชุมชนและการสร้างความเข้มแข็งการเงินฐานรากตามหลักปรัชญาของเศรษฐกิจพอเพียง เพื่อให้ชุมชนสามารถพึ่งพาตนเองได้ มีสิทธิในการจัดการที่ดินและทรัพยากรภายในชุมชน อาทิ สนับสนุนการให้ความรู้ในการบริหารจัดการทางการเงินแก่ชุมชนและครัวเรือน การรับรองโครงการการเงินของชุมชนให้ทำหน้าที่เป็นสถาบันการเงินในระดับหมู่บ้าน/ตำบลที่ทำหน้าที่ทั้งการให้กู้ยืมและการออม และจัดตั้งโครงข่ายการเงินฐานรากโดยมี ธนาคารออมสินและธนาคารเพื่อการเกษตรและสหกรณ์เป็นแม่ข่าย

3. การสร้างความเข้มแข็งทางเศรษฐกิจและแข่งขันได้อย่างยั่งยืน แนวทางการพัฒนาที่สำคัญ ประกอบด้วย (1) การบริหารจัดการเศรษฐกิจส่วนรวม ทั้งในด้านการคลัง อาทิ เพิ่มประสิทธิภาพการจัดแผนงานโครงการ การจัดสรรงบประมาณ การบริหาร และการตรวจสอบกระบวนการงบประมาณ และด้านการเงิน อาทิ เพิ่มประสิทธิภาพของระบบการเงินและสถาบันการเงินทั้งในตลาดเงินและตลาดทุนให้สามารถสนับสนุนการขยายตัวทางเศรษฐกิจ และ (2) การเสริมสร้างและพัฒนาขีดความสามารถในการแข่งขันของภาคการผลิตและบริการ มุ่งเน้นการสร้างเชื่อมโยงของห่วงโซ่มูลค่าระหว่างภาคเกษตร อุตสาหกรรม บริการ และการค้าการลงทุน เพื่อยกระดับศักยภาพในการแข่งขันของประเทศ โดยยกระดับการผลิตสินค้าเกษตรและอาหารเข้าสู่ระบบมาตรฐาน ต่อยอดความเข้มแข็งของอุตสาหกรรมที่มีศักยภาพปัจจุบันเพื่อยกระดับไปสู่ อุตสาหกรรมที่ใช้เทคโนโลยีขั้นสูง วางอนาคตรากฐานการพัฒนาอุตสาหกรรม เสริมสร้างขีดความสามารถการแข่งขันในเชิงธุรกิจของภาคบริการปรับปรุงแก้ไขกฎหมายและกฎระเบียบเพื่อส่งเสริมการค้าที่เป็นธรรมและอำนวยความสะดวกด้านการค้าการลงทุน

4. การเติบโตที่เป็นมิตรกับสิ่งแวดล้อมเพื่อการพัฒนาที่ยั่งยืน แนวทางการพัฒนาสำคัญ ประกอบด้วย (1) การรักษาฟื้นฟูทรัพยากรธรรมชาติ สร้างสมดุลของการอนุรักษ์และใช้ประโยชน์อย่างยั่งยืน และเป็นธรรม (2) เพิ่มประสิทธิภาพการบริหารจัดการทรัพยากรน้ำเพื่อให้เกิดความมั่นคง สมดุล และยั่งยืน (3) การแก้ไขปัญหาวิกฤตสิ่งแวดล้อม (4) ส่งเสริมการผลิตและการบริโภคที่เป็นมิตรกับสิ่งแวดล้อม (5) สนับสนุนการลดการปล่อยก๊าซเรือนกระจก และเพิ่มขีดความสามารถในการปรับตัวต่อการเปลี่ยนแปลงสภาพภูมิอากาศ (6) การบริหารจัดการเพื่อลดความเสี่ยงด้านภัยพิบัติ (7) การพัฒนาระบบการบริหารจัดการและกลไกแก้ไขปัญหาความขัดแย้งด้านทรัพยากรธรรมชาติและสิ่งแวดล้อม และ (8) การพัฒนาความร่วมมือด้านสิ่งแวดล้อมระหว่างประเทศ

5. การเสริมสร้างความมั่นคงแห่งชาติเพื่อการพัฒนาประเทศสู่ความมั่นคงและยั่งยืน แนวทางการพัฒนาสำคัญ ประกอบด้วย (1) การรักษาความมั่นคงภายใน เพื่อให้เกิดความสงบในสังคมและธำรงไว้ซึ่งสถาบันหลักของชาติ (2) การพัฒนาเสริมสร้างศักยภาพการป้องกันประเทศ เพื่อเตรียมความพร้อมในการรับมือภัยคุกคามทั้งการทหารและภัยคุกคามอื่นๆ (3) การส่งเสริมความร่วมมือกับต่างประเทศด้านความมั่นคง เพื่อบูรณาการความร่วมมือกับมิตรประเทศเพื่อผลประโยชน์ทางเศรษฐกิจ สังคมและการป้องกันภัยคุกคามข้ามชาติ (4) การรักษาความมั่นคงและผลประโยชน์ของชาติทางทะเลเพื่อคงไว้ซึ่งอำนาจอธิปไตยและสิทธิอธิปไตยในเขตทะเล และ (5) การบริหารจัดการความมั่นคงเพื่อการพัฒนา เพื่อให้เกิดความสอดคล้องกันระหว่างแผนงานที่เกี่ยวข้องกับความมั่นคงการพัฒนาภายใต้การมีส่วนร่วมของภาคประชาชน

6. การบริหารจัดการในภาครัฐ การป้องกันการทุจริตประพฤติมิชอบ และธรรมาภิบาลในสังคมไทย แนวทางการพัฒนาสำคัญ ประกอบด้วย (1) ปรับปรุงโครงสร้างหน่วยงาน บทบาท ภารกิจ และคุณภาพบุคลากรภาครัฐ ให้มีความโปร่งใส ทันสมัย คล่องตัว มีขนาดที่เหมาะสม เกิดความคุ้มค่า (2) ปรับปรุงกระบวนการงบประมาณ และสร้างกลไกในการติดตามตรวจสอบการเงินการคลังภาครัฐ เพื่อให้การจัดสรรและการใช้จ่ายมีประสิทธิภาพ (3) เพิ่มประสิทธิภาพและยกระดับการให้บริการสาธารณะให้ได้มาตรฐานสากล เพื่อให้ประชาชนและภาคธุรกิจได้รับบริการที่มีคุณภาพ ได้มาตรฐาน และอำนวยความสะดวก ตรงตาม

ความต้องการ (4) เพิ่มประสิทธิภาพการบริหารจัดการให้แก่องค์กรปกครองส่วนท้องถิ่น เพื่อให้ประชาชนได้รับการบริการอย่างมีประสิทธิภาพและทั่วถึง (5) ป้องกันและปราบปรามการทุจริตและประพฤติมิชอบ เพื่อให้สังคมไทยมีวินัย โปร่งใส และยุติธรรม และ (6) ปฏิรูปกฎหมายและกระบวนการยุติธรรมให้มีความทันสมัย เป็นธรรม และสอดคล้องกับข้อบังคับสากลหรือข้อตกลงระหว่างประเทศ

7. การพัฒนาโครงสร้างพื้นฐานและระบบโลจิสติกส์ แนวทางการพัฒนาสำคัญ ประกอบด้วย (1) การพัฒนาโครงสร้างพื้นฐานด้านขนส่ง อาทิ พัฒนาระบบรถไฟให้เป็นโครงข่ายหลักในการเดินทางและขนส่งของประเทศ พัฒนาโครงข่ายถนน พัฒนาระบบขนส่งทางอากาศ และพัฒนาระบบขนส่งทางน้ำ (2) การสนับสนุนการพัฒนาระบบขนส่ง อาทิ การพัฒนาอุตสาหกรรมต่อเนื่องที่เกิดจากการลงทุนด้านโครงสร้างพื้นฐาน และพัฒนาการบริหารจัดการในสาขาขนส่ง (3) พัฒนาระบบโลจิสติกส์ อาทิ พัฒนาและยกระดับมาตรฐานระบบการบริหารจัดการโลจิสติกส์และโซ่อุปทานให้ได้มาตรฐานสากล และพัฒนาและยกระดับมาตรฐานการอำนวยความสะดวกทางการค้า (4) พัฒนาด้านพลังงาน อาทิ จัดหาพลังงานให้เพียงพอ และสร้างความมั่นคงในการผลิตพลังงาน เพิ่มศักยภาพการบริหารจัดการ การผลิต และการใช้พลังงานทดแทน และพลังงานสะอาด (5) พัฒนาเศรษฐกิจดิจิทัล อาทิ พัฒนาและปรับปรุงโครงสร้างพื้นฐานโทรคมนาคมของประเทศให้ทั่วถึงและมีประสิทธิภาพ และส่งเสริมการใช้เทคโนโลยีดิจิทัลในการสร้างมูลค่าเพิ่มทางธุรกิจ และ (6) พัฒนาระบบน้ำประปา อาทิ พัฒนาระบบน้ำประปาให้ครอบคลุมและทั่วถึง และการบริหารจัดการการใช้น้ำอย่างมีประสิทธิภาพและการสร้างนวัตกรรม

8. การพัฒนาวิทยาศาสตร์ เทคโนโลยี วิจัย และนวัตกรรม แนวทางการพัฒนาสำคัญ ประกอบด้วย (1) เร่งส่งเสริมการลงทุนวิจัยและพัฒนาและผลักดันสู่การใช้ประโยชน์ในเชิงพาณิชย์และเชิงสังคม อาทิ ลงทุนวิจัยและพัฒนาในกลุ่มเทคโนโลยีที่ประเทศไทยมีศักยภาพพัฒนาได้เอง และกลุ่มเทคโนโลยีที่นำสู่การพัฒนาแบบก้าวกระโดด ลงทุนวิจัยและพัฒนาเทคโนโลยีและนวัตกรรมทางสังคมเพื่อลดความเหลื่อมล้ำและยกระดับคุณภาพชีวิตของประชาชน (2) พัฒนาผู้ประกอบการให้เป็นผู้ประกอบการทางเทคโนโลยี อาทิ ส่งเสริมผู้ประกอบการให้มีบทบาทหลักด้านนวัตกรรมเทคโนโลยีและร่วมกำหนดทิศทางการพัฒนานวัตกรรม ส่งเสริมการสร้างสรรค่นวัตกรรมด้านการออกแบบและการจัดการธุรกิจที่ผสมผสานการใช้เทคโนโลยีให้แพร่หลายในกลุ่มผู้ประกอบการธุรกิจของไทย และ (3) พัฒนาสภาวะแวดล้อมของการพัฒนาวิทยาศาสตร์ เทคโนโลยี วิจัย และนวัตกรรม ด้านบุคลากรวิจัย อาทิ การเร่งการผลิตบุคลากรสายวิทยาศาสตร์และเทคโนโลยีที่มีคุณภาพและสอดคล้องกับความต้องการโดยเฉพาะในสาขา STEM และพัฒนาศักยภาพนักวิจัยให้มีทั้งความรู้และความเข้าใจในเทคโนโลยี

9. การพัฒนาภาค เมือง และพื้นที่เศรษฐกิจ แนวทางการพัฒนาสำคัญ ประกอบด้วย (1) การพัฒนาภาคเพื่อสร้างโอกาสทางเศรษฐกิจให้กระจายตัวอย่างทั่วถึง พัฒนาภาคเหนือให้เป็นฐานเศรษฐกิจสร้างสรรค่มูลค่าสูง พัฒนาภาคตะวันออกเฉียงเหนือให้หลุดพ้นจากความยากจนสู่เป้าหมายการพึ่งตนเอง พัฒนาภาคกลางเป็นฐานเศรษฐกิจชั้นนำ พัฒนาภาคใต้เป็นฐานการสร้างรายได้ที่หลากหลาย (2) การพัฒนาเมือง อาทิ พัฒนาสภาพแวดล้อมเมืองศูนย์กลางของจังหวัดให้เป็นเมืองน่าอยู่ ส่งเสริมการจัดการสิ่งแวดล้อมเมืองอย่างมีบูรณาการภายใต้การมีส่วนร่วมของส่วนกลาง ส่วนท้องถิ่น ภาคประชาสังคม และภาคเอกชน พัฒนาระบบขนส่งสาธารณะในเขตเมืองและ (3) การพัฒนาพื้นที่เศรษฐกิจ อาทิ พัฒนาพื้นที่บริเวณชายฝั่งทะเลตะวันออกให้เป็นฐานการผลิตอุตสาหกรรมหลักของประเทศที่ขยายตัวอย่างมีสมดุล มีประสิทธิภาพ สอดคล้องกับศักยภาพของพื้นที่ พัฒนาพื้นที่เศรษฐกิจใหม่บริเวณชายแดนเป็นประตูเศรษฐกิจเชื่อมโยงกับประเทศเพื่อนบ้านให้เจริญเติบโตอย่างยั่งยืนและเกิดผลที่เป็นรูปธรรม

10. ความร่วมมือระหว่างประเทศเพื่อการพัฒนา แนวทางการพัฒนาสำคัญ ประกอบด้วย (1) ขยายความร่วมมือทางการค้าและการลงทุนกับมิตรประเทศ และแสวงหาตลาดใหม่สำหรับสินค้าและบริการของไทย (2) พัฒนาความเชื่อมโยงด้านการคมนาคมขนส่ง โลจิสติกส์ และโทรคมนาคมในกรอบความร่วมมือ

อนุภูมิภาคภายใต้แผนงาน GMS, ACMECS, IMT-GT, BIMSTEC และ JDS และภูมิภาคอาเซียนเพื่ออำนวยความสะดวกและลดต้นทุนด้านโลจิสติกส์ (3) พัฒนาและส่งเสริมให้ไทยเป็นฐานของการประกอบธุรกิจ การบริการ และการลงทุนที่โดดเด่นในภูมิภาค (4) ส่งเสริมการลงทุนไทยในต่างประเทศของผู้ประกอบการไทย (5) เปิดประตูการค้าและพัฒนาความร่วมมือกับประเทศเพื่อนบ้านในลักษณะหุ้นส่วนทางยุทธศาสตร์ทั้งในระดับอนุภูมิภาคและภูมิภาคที่มีความเสมอภาคกัน (6) สร้างความเป็นหุ้นส่วนการพัฒนาประเทศในอนุภูมิภาค ภูมิภาค และนานาชาติ (7) เข้าร่วมเป็นภาคีความร่วมมือระหว่างประเทศโดยมีบทบาทที่สร้างสรรค์ (8) ส่งเสริมความร่วมมือกับภูมิภาคและนานาชาติในการสร้างความมั่นคงในทุกด้านที่เกี่ยวกับเรื่องความอยู่ดีมีสุขของประชาชน (9) บูรณาการภารกิจด้านความร่วมมือระหว่างประเทศและด้านการต่างประเทศ และ (10) ส่งเสริมให้เกิดการปรับตัวภายในประเทศที่สำคัญ

ดังนั้น สามารถสรุปความสอดคล้องเชื่อมโยงระหว่างประเด็นยุทธศาสตร์การพัฒนาและตัวชี้วัดของจังหวัดหนองคาย กับประเด็นยุทธศาสตร์และตัวชี้วัดตามแผนพัฒนาฯ ฉบับที่ 12 แสดงได้ดังตารางต่อไปนี้

ตารางที่ 7 ความสอดคล้องระหว่างประเด็นยุทธศาสตร์ของแผนพัฒนาจังหวัดหนองคาย (พ.ศ.2561-2565) และประเด็นยุทธศาสตร์ตามแผนพัฒนาเศรษฐกิจและสังคมแห่งชาติ ฉบับที่ 12

ประเด็นยุทธศาสตร์แผนฯ 12	ประเด็นยุทธศาสตร์การพัฒนาจังหวัดหนองคาย
ยุทธศาสตร์ที่ 1 การเสริมสร้างและพัฒนาศักยภาพทุนมนุษย์	ยุทธศาสตร์ที่ 4 พัฒนาคมน ชุมชน สังคม และสิ่งแวดล้อมให้เป็นเมืองน่าอยู่
ยุทธศาสตร์ที่ 2 การสร้างความเป็นธรรมและลดความเหลื่อมล้ำในสังคม	ยุทธศาสตร์ที่ 4 พัฒนาคมน ชุมชน สังคม และสิ่งแวดล้อมให้เป็นเมืองน่าอยู่
ยุทธศาสตร์ที่ 3 การสร้างความเข้มแข็งทางเศรษฐกิจและแข่งขันได้อย่างยั่งยืน	ยุทธศาสตร์ที่ 1 ส่งเสริมการเกษตรยั่งยืน ยุทธศาสตร์ที่ 2 ยกระดับมาตรฐาน การผลิต การค้า การลงทุน การท่องเที่ยว และการบริการ
ยุทธศาสตร์ที่ 4 การเติบโตที่เป็นมิตรกับสิ่งแวดล้อมเพื่อการพัฒนาอย่างยั่งยืน	ยุทธศาสตร์ที่ 4 พัฒนาคมน ชุมชน สังคม และสิ่งแวดล้อม ให้เป็นเมืองน่าอยู่
ยุทธศาสตร์ที่ 5 การเสริมสร้างความมั่นคงแห่งชาติเพื่อการพัฒนาประเทศ สู่มั่งคั่งและยั่งยืน	ยุทธศาสตร์ที่ 3 เสริมสร้างความมั่นคงเพื่อสังคม สงบสุข
ยุทธศาสตร์ที่ 6 การบริหารจัดการในภาครัฐ การป้องกันการทุจริตประพฤติมิชอบและธรรมาภิบาลในสังคมไทย	ยุทธศาสตร์ที่ 5 พัฒนาระบบการให้บริการประชาชนสู่มาตรฐานสากล
ยุทธศาสตร์ที่ 7 การพัฒนาโครงสร้างพื้นฐานและระบบโลจิสติกส์	-
ยุทธศาสตร์ที่ 8 การพัฒนาวิทยาศาสตร์ เทคโนโลยี วิจัย และนวัตกรรม	-
ยุทธศาสตร์ที่ 9 การพัฒนาภาค เมือง และพื้นที่เศรษฐกิจ	-
ยุทธศาสตร์ที่ 10 ความร่วมมือระหว่างประเทศ เพื่อการพัฒนา	-

ตารางที่ 8 ความสอดคล้องระหว่างตัวชี้วัดตามแผนพัฒนาจังหวัดหนองคาย (พ.ศ.2561-2565) และตัวชี้วัดตามแผนพัฒนาเศรษฐกิจและสังคมแห่งชาติ ฉบับที่ 12

ตัวชี้วัดพัฒนาฯ ฉบับที่ 12	ตัวชี้วัดของจังหวัดหนองคาย
<p>ยุทธศาสตร์ที่ 1 การเสริมสร้างและพัฒนาศักยภาพทุนมนุษย์</p> <ul style="list-style-type: none"> - การวางรากฐานการพัฒนาคนให้มีความสมบูรณ์มุ่งพัฒนาเชิงคุณภาพในแต่ละช่วงวัยบนพื้นฐานของการมีสถาบันทางสังคมที่เข้มแข็ง เพื่อเตรียมคนไทยให้มีความพร้อมต่อการดำรงชีวิตในโลกศตวรรษที่ 21 	<p>ยุทธศาสตร์ที่ 4 พัฒนาคมน ชุมชน สังคม และสิ่งแวดล้อมให้เป็นเมืองน่าอยู่</p> <ul style="list-style-type: none"> - ประชาชนมีคุณภาพชีวิตที่ดีขึ้น เพิ่มร้อยละ 5 ต่อปี
<p>ยุทธศาสตร์ที่ 2 การสร้างความเป็นธรรมและลดความเหลื่อมล้ำในสังคม</p>	<p>ยุทธศาสตร์ที่ 3 เสริมสร้างความมั่นคงเพื่อสังคมสงบสุข</p> <ul style="list-style-type: none"> - รายได้ครัวเรือน เพิ่มขึ้นร้อยละ 8 ภายในปี 2565
<p>ยุทธศาสตร์ที่ 3 การสร้างความเข้มแข็งทางเศรษฐกิจและแข่งขันได้อย่างยั่งยืน</p> <ul style="list-style-type: none"> - เร่งผลักดันให้สินค้าเกษตรและอาหารของไทยมีความโดดเด่นในด้านคุณภาพมาตรฐานและความปลอดภัย - สร้างความเข้มแข็งขององค์การการเงินฐานรากและระบบสหกรณ์ให้สนับสนุนบริการทางการเงินในระดับฐานรากและเกษตรกรรายย่อย - เพิ่มศักยภาพอุตสาหกรรมสำคัญเดิม ให้สามารถต่อยอดไปสู่อุตสาหกรรมแห่งอนาคต - เพิ่มศักยภาพของฐานบริการเดิมและขยายฐานบริการใหม่ๆ ในการปรับตัวสู่เศรษฐกิจฐานรากที่เข้มแข็งขึ้น รวมทั้งพัฒนาอุตสาหกรรมท่องเที่ยวให้เติบโตอย่างสมดุลและยั่งยืน - พัฒนาปัจจัยสนับสนุนและอำนวยความสะดวกทางการค้าและการลงทุนให้สนับสนุนการเพิ่มขีดความสามารถในการแข่งขันของผู้ประกอบการ รวมทั้งพัฒนาสังคมผู้ประกอบการ - ส่งเสริมนวัตกรรมในการสร้างมูลค่าเพิ่มและเพิ่มประสิทธิภาพการผลิตของสินค้าและบริการ 	<p>ยุทธศาสตร์ที่ 1 ส่งเสริมการเกษตรยั่งยืน</p> <ul style="list-style-type: none"> - มูลค่าผลิตภัณฑ์มวลรวม (GPP) ภาคเกษตรเพิ่มขึ้นร้อยละ 10 ภายในปี 2565 <p>ยุทธศาสตร์ที่ 2 ยกระดับมาตรฐานการผลิต การค้า การลงทุน การท่องเที่ยว และการบริการ</p> <ul style="list-style-type: none"> - รายได้จากการท่องเที่ยวเพิ่มขึ้น ร้อยละ 25 ภายในปี 2565
<p>ยุทธศาสตร์ที่ 4 การเติบโตที่เป็นมิตรกับสิ่งแวดล้อมเพื่อการพัฒนาอย่างยั่งยืน</p> <ul style="list-style-type: none"> - รักษาฟื้นฟูทรัพยากรธรรมชาติ สร้างสมดุลของการอนุรักษ์และใช้ประโยชน์อย่างยั่งยืนและเป็นธรรม การเพิ่มประสิทธิภาพการบริหารจัดการน้ำและแก้ไขปัญหาวิกฤตสิ่งแวดล้อม 	<p>ยุทธศาสตร์ที่ 4 พัฒนาคมน ชุมชน สังคม และสิ่งแวดล้อมให้เป็นเมืองน่าอยู่</p> <ul style="list-style-type: none"> - เพิ่มพื้นที่สีเขียว 500 ไร่/ 50,000 ต้น ต่อปี

ตัวชี้วัดแผนพัฒนาฯ ฉบับที่ 12	ตัวชี้วัดของจังหวัดหนองคาย
<p>ยุทธศาสตร์ที่ 5 การเสริมสร้างความมั่นคงแห่งชาติ เพื่อการพัฒนาประเทศสู่ความมั่งคั่งและยั่งยืน</p> <ul style="list-style-type: none"> - สร้างความพร้อมและผนึกกำลังของทุกภาคส่วนให้มีความสามารถในการบริหารจัดการด้านความมั่นคง และมีศักยภาพในการป้องกันและแก้ไขสถานการณ์ที่เกิดจากภัยคุกคามทั้งภัยทางทหารและภัยคุกคามอื่นๆ - สร้างความสอดคล้องระหว่างนโยบายด้านความมั่นคง ให้สนับสนุนเสถียรภาพและการเจริญเติบโตทางเศรษฐกิจ สังคม ทรัพยากรธรรมชาติและสิ่งแวดล้อม ให้สามารถพัฒนาไปในทิศทางเดียวกันได้อย่างมีประสิทธิภาพ - เสริมสร้างความร่วมมือด้านความมั่นคงกับมิตรประเทศในการสนับสนุนการรักษาความสงบสุขและผลประโยชน์ของชาติ 	<p>ยุทธศาสตร์ที่ 3 เสริมสร้างความมั่นคงเพื่อสังคมสงบสุข</p> <ul style="list-style-type: none"> - ร้อยละการจับกุมผู้กระทำความผิด เพิ่มขึ้น ร้อยละ 10 ภายในปี 2565 - จำนวนหมู่บ้าน อพป. ตามแนวชายแดนได้รับการฝึก ทบพวน ร้อยละ 100 - จำนวนครั้งที่สร้างความสัมพันธ์กับประเทศเพื่อนบ้านในระดับอำเภอกับเมือง ระดับจังหวัดกับแขวง และระดับหน่วยกำลังในพื้นที่ ในแต่ละหน่วยอย่างน้อย 6 ครั้งต่อปี
<p>ยุทธศาสตร์ที่ 6 การบริหารจัดการในภาครัฐ การป้องกันการทุจริตประพฤติมิชอบ และธรรมาภิบาลในสังคมไทย</p> <ul style="list-style-type: none"> - ภาครัฐมีขนาดเล็ก มีการบริหารจัดการที่ดีและได้มาตรฐานสากล - ลดปัญหาการทุจริตคอร์รัปชันและประพฤติมิชอบของประเทศ - องค์กรปกครองส่วนท้องถิ่นให้มีการบริหารจัดการ และให้บริการแก่ประชาชนในท้องถิ่นได้อย่างมีประสิทธิภาพ ประสิทธิผล และโปร่งใสตรวจสอบได้ 	<p>ยุทธศาสตร์ที่ 5 พัฒนาระบบการให้บริการประชาชนสู่มาตรฐานสากล</p> <ul style="list-style-type: none"> - ความพึงพอใจของประชาชนไม่น้อยกว่า ร้อยละ 85
<p>ยุทธศาสตร์ที่ 7 การพัฒนาโครงสร้างพื้นฐานและระบบโลจิสติกส์</p>	-
<p>ยุทธศาสตร์ที่ 8 การพัฒนาวิทยาศาสตร์ เทคโนโลยี วิจัย และนวัตกรรม</p>	-
<p>ยุทธศาสตร์ที่ 9 การพัฒนาภาค เมือง และพื้นที่เศรษฐกิจ</p>	-
<p>ยุทธศาสตร์ที่ 10 ความร่วมมือระหว่างประเทศเพื่อการพัฒนา</p>	-

บทที่ 3

ผังรายการข้อมูลสถิติ

ในบทนี้ประกอบด้วยผังรายการสถิติ 2 ส่วน โดยส่วนแรกเป็นผังรายการข้อมูลพื้นฐานของจังหวัดด้านเศรษฐกิจ สังคม และทรัพยากรธรรมชาติและสิ่งแวดล้อมของจังหวัด ส่วนที่สอง เป็นผังรายการสถิติตัวชี้วัด ตามประเด็นยุทธศาสตร์ในแผนพัฒนาจังหวัด

3.1 ข้อมูลพื้นฐาน

3.1.1 ด้านเศรษฐกิจ

(1) ผังรายการข้อมูลสถิติด้านเศรษฐกิจ

ลำดับ	สาขา	รายการข้อมูลพื้นฐาน	มี/ไม่มี ฐานข้อมูล	วิธีการเก็บ รวบรวมข้อมูล	หน่วยวัด	ความถี่ ของข้อมูล	ระดับการ นำเสนอ	หน่วยงานผู้รับผิดชอบ	สมุด สถิติ	แผน 12	SDG	อื่นๆ
1	บัญชีประชาชาติ	ผลิตภัณฑ์มวลรวมจังหวัด ณ ราคาประจำปี	มี	คำนวณ	ล้านบาท	รายปี	จังหวัด	สำนักงานสภาพัฒนาการ เศรษฐกิจและสังคมแห่งชาติ	✓	✓		
2	บัญชีประชาชาติ	ผลิตภัณฑ์มวลรวมจังหวัดต่อ คนต่อปี	มี	คำนวณ	บาท/คน	รายปี	จังหวัด	สำนักงานสภาพัฒนาการ เศรษฐกิจและสังคมแห่งชาติ	✓	✓		
3	บัญชีประชาชาติ	ผลิตภัณฑ์มวลรวมสาขา เกษตร	มี	คำนวณ	ล้านบาท	รายปี	จังหวัด	สำนักงานสภาพัฒนาการ เศรษฐกิจและสังคมแห่งชาติ	✓	✓		
4	บัญชีประชาชาติ	ผลิตภัณฑ์มวลรวมสาขา อุตสาหกรรม	มี	คำนวณ	ล้านบาท	รายปี	จังหวัด	สำนักงานสภาพัฒนาการ เศรษฐกิจและสังคมแห่งชาติ	✓	✓		
5	บัญชีประชาชาติ	ผลิตภัณฑ์มวลรวมสาขาขนส่ง สถานที่เก็บสินค้า และการ คมนาคม	มี	คำนวณ	ล้านบาท	รายปี	จังหวัด	สำนักงานสภาพัฒนาการ เศรษฐกิจและสังคมแห่งชาติ	✓	✓		
6	บัญชีประชาชาติ	ผลิตภัณฑ์มวลรวมสาขาการ ก่อสร้าง	มี	คำนวณ	ล้านบาท	รายปี	จังหวัด	สำนักงานสภาพัฒนาการ เศรษฐกิจและสังคมแห่งชาติ	✓	✓		

ลำดับ	สาขา	รายการข้อมูลพื้นฐาน	มี/ไม่มี ฐานข้อมูล	วิธีการเก็บ รวบรวมข้อมูล	หน่วยวัด	ความถี่ ของข้อมูล	ระดับการ นำเสนอ	หน่วยงานผู้รับผิดชอบ	สมุด สถิติ	แผน 12	SDG	อื่นๆ
7	บัญชีประชาชาติ	ผลิตภัณฑ์มวลรวมสาขา การค้าส่ง – ค่าปลีก	มี	คำนวณ	ล้านบาท	รายปี	จังหวัด	สำนักงานสภาพัฒนาการ เศรษฐกิจและสังคมแห่งชาติ	✓	✓		
8	บัญชีประชาชาติ	ผลิตภัณฑ์มวลรวมสาขา ตัวกลางทางการเงิน	มี	คำนวณ	ล้านบาท	รายปี	จังหวัด	สำนักงานสภาพัฒนาการ เศรษฐกิจและสังคมแห่งชาติ	✓	✓		
9	บัญชีประชาชาติ	ผลิตภัณฑ์มวลรวมสาขา บริการอสังหาริมทรัพย์ บริการทางธุรกิจ	มี	คำนวณ	ล้านบาท	รายปี	จังหวัด	สำนักงานสภาพัฒนาการ เศรษฐกิจและสังคมแห่งชาติ	✓	✓		
10	บัญชีประชาชาติ	ผลิตภัณฑ์มวลรวมสาขาการ บริหารราชการแผ่นดิน และ การป้องกันประเทศ รวมทั้ง การประกันสังคมภาคบังคับ	มี	คำนวณ	ล้านบาท	รายปี	จังหวัด	สำนักงานสภาพัฒนาการ เศรษฐกิจและสังคมแห่งชาติ	✓	✓		
11	บัญชีประชาชาติ	ผลิตภัณฑ์มวลรวมสาขา การศึกษา	มี	คำนวณ	ล้านบาท	รายปี	จังหวัด	สำนักงานสภาพัฒนาการ เศรษฐกิจและสังคมแห่งชาติ	✓	✓		
12	บัญชีประชาชาติ	ผลิตภัณฑ์มวลรวมสาขาการ บริการด้านสุขภาพ และงาน สังคมสงเคราะห์	มี	คำนวณ	ล้านบาท	รายปี	จังหวัด	สำนักงานสภาพัฒนาการ เศรษฐกิจและสังคมแห่งชาติ	✓	✓		
13	เกษตรและประมง	เนื้อที่การใช้ประโยชน์ทาง การเกษตร	มี	สำรวจและ ประมาณค่า ¹	ไร่	รายปี	จังหวัด	สำนักงานเศรษฐกิจ การเกษตร	✓			
14	เกษตรและประมง	เนื้อที่นา	มี	สำรวจและ ประมาณค่า ¹	ไร่	รายปี	จังหวัด	สำนักงานเศรษฐกิจ การเกษตร	✓			
15	เกษตรและประมง	เนื้อที่พืชไร่	มี	สำรวจและ ประมาณค่า ¹	ไร่	รายปี	จังหวัด	สำนักงานเศรษฐกิจ การเกษตร	✓			

หมายเหตุ : ¹ ทำการประมาณค่าตัวเลขจากฐานข้อมูลที่ได้จากการสำรวจ เพื่อปรับปรุงข้อมูลในรายเดือน/รายปี

ลำดับ	สาขา	รายการข้อมูลพื้นฐาน	มี/ไม่มี ฐานข้อมูล	วิธีการเก็บ รวบรวมข้อมูล	หน่วยวัด	ความถี่ ของข้อมูล	ระดับการ นำเสนอ	หน่วยงานผู้รับผิดชอบ	สมุด สถิติ	แผน 12	SDG	อื่นๆ
16	เกษตรและประมง	เนื้อไม้ผล และไม้ยืนต้น	มี	สำรวจและ ประมาณค่า ¹	ไร่	รายปี	จังหวัด	สำนักงานเศรษฐกิจ การเกษตร	✓			
17	เกษตรและประมง	เนื้อที่สวนผัก ไม้ดอกไม้ ประดับ	มี	สำรวจและ ประมาณค่า ¹	ไร่	รายปี	จังหวัด	สำนักงานเศรษฐกิจ การเกษตร	✓			
18	เกษตรและประมง	เนื้อที่เกษตรอื่นๆ	มี	สำรวจและ ประมาณค่า ¹	ไร่	รายปี	จังหวัด	สำนักงานเศรษฐกิจ การเกษตร	✓			
19	เกษตรและประมง	จำนวนครุว์เรือนเกษตรกร	มี	ทะเบียนเกษตรกร (ข้อมูลเอกภาพ)	ครุว์เรือน	รายปี	จังหวัด อำเภอ	สำนักงานเกษตรจังหวัด หนองคาย				✓
20	เกษตรและประมง	ผลผลิตข้าวนาปี	มี	ทะเบียนเกษตรกร (ข้อมูลเอกภาพ)	ตัน	รายปี	จังหวัด อำเภอ	สำนักงานเกษตรจังหวัด หนองคาย	✓			
21	เกษตรและประมง	ผลผลิตข้าวนาปรัง	มี	ทะเบียนเกษตรกร (ข้อมูลเอกภาพ)	ตัน	รายปี	จังหวัด อำเภอ	สำนักงานเกษตรจังหวัด หนองคาย	✓			
22	เกษตรและประมง	ผลผลิตยางพารา	มี	ทะเบียนเกษตรกร (ข้อมูลเอกภาพ)	ตัน	รายปี	จังหวัด	สำนักงานเกษตรจังหวัด หนองคาย	✓			
23	เกษตรและประมง	ผลผลิตข้าวนาปีเฉลี่ยต่อไร่	มี	ทะเบียนเกษตรกร (ข้อมูลเอกภาพ)	กก.	รายปี	จังหวัด อำเภอ	สำนักงานเกษตรจังหวัด หนองคาย	✓			
24	เกษตรและประมง	ผลผลิตข้าวนาปรังเฉลี่ยต่อไร่	มี	ทะเบียนเกษตรกร (ข้อมูลเอกภาพ)	กก.	รายปี	จังหวัด อำเภอ	สำนักงานเกษตรจังหวัด หนองคาย	✓			
25	เกษตรและประมง	จำนวนครุว์เรือนที่มีการ เพาะเลี้ยงสัตว์น้ำจืด	มี	ทะเบียน	ครุว์เรือน	รายปี	จังหวัด อำเภอ	สำนักงานประมงจังหวัด หนองคาย	✓			
26	เกษตรและประมง	เนื้อที่เพาะเลี้ยงสัตว์น้ำจืด	มี	ทะเบียน	ไร่	รายปี	จังหวัด อำเภอ	สำนักงานประมงจังหวัด หนองคาย	✓			

หมายเหตุ : ¹ ทำการประมาณค่าตัวเลขจากฐานข้อมูลที่ได้จากการสำรวจ เพื่อปรับปรุงข้อมูลในรายเดือน/รายปี

ลำดับ	สาขา	รายการข้อมูลพื้นฐาน	มี/ไม่มี ฐานข้อมูล	วิธีการเก็บ รวบรวมข้อมูล	หน่วยวัด	ความถี่ ของข้อมูล	ระดับการ นำเสนอ	หน่วยงานผู้รับผิดชอบ	สมุด สถิติ	แผน 12	SDG	อื่นๆ
27	เกษตรและประมง	ผลผลิตการเพาะเลี้ยงสัตว์ น้ำจืด	มี	ทะเบียน	กก.	รายปี	จังหวัด อำเภอ	สำนักงานประมงจังหวัด หนองคาย	✓			
28	เกษตรและประมง	ปริมาณการจับสัตว์น้ำจืด	มี	ทะเบียน	ตัน	รายปี	จังหวัด อำเภอ	สำนักงานประมงจังหวัด หนองคาย	✓			
29	เกษตรและประมง	มูลค่าการจับสัตว์น้ำจืดและ การเพาะเลี้ยงสัตว์น้ำจืด	มี	ทะเบียน	บาท	รายปี	จังหวัด	สำนักงานประมงจังหวัด หนองคาย				✓
30	เกษตรและประมง	ปริมาณผลผลิตปศุสัตว์	มี	สำรวจ/ทะเบียน	ตัว	รายปี	จังหวัด	สำนักงานปศุสัตว์จังหวัด หนองคาย	✓			
31	เกษตรและประมง	เงินกู้ของเกษตรกรลูกค้า ธนาคารเพื่อการเกษตรและ สหกรณ์การเกษตร	มี	ทะเบียน/รายงาน	ล้านบาท	รายปี	จังหวัด	ธนาคารเพื่อการเกษตรและ สหกรณ์การเกษตรจังหวัด หนองคาย				✓
32	อุตสาหกรรม	จำนวนสถานประกอบการ อุตสาหกรรม	มี	ทะเบียน	แห่ง	รายปี	จังหวัด อำเภอ	สำนักงานอุตสาหกรรม จังหวัดหนองคาย	✓			
33	อุตสาหกรรม	จำนวนเงินทุนสถาน ประกอบการอุตสาหกรรม	มี	ทะเบียน	ล้านบาท	รายปี	จังหวัด อำเภอ	สำนักงานอุตสาหกรรม จังหวัดหนองคาย	✓			
34	อุตสาหกรรม	จำนวนคนงานสถาน ประกอบการอุตสาหกรรม	มี	ทะเบียน	คน	รายปี	จังหวัด อำเภอ	สำนักงานอุตสาหกรรม จังหวัดหนองคาย	✓			
35	อุตสาหกรรม	พื้นที่ขออนุญาตก่อสร้างรวม	มี	สำรวจ	ตร.ม.	รายปี	จังหวัด	สำนักงานสถิติแห่งชาติ	✓			
36	พลังงาน	จำนวนผู้ใช้ไฟฟ้า	มี	ทะเบียน	ราย	รายปี	จังหวัด	การไฟฟ้าส่วนภูมิภาค	✓			

ลำดับ	สาขา	รายการข้อมูลพื้นฐาน	มี/ไม่มี ฐานข้อมูล	วิธีการเก็บ รวบรวมข้อมูล	หน่วยวัด	ความถี่ ของข้อมูล	ระดับการ นำเสนอ	หน่วยงานผู้รับผิดชอบ	สมุด สถิติ	แผน 12	SDG	อื่นๆ
37	พลังงาน	จำนวนการจำหน่าย กระแสไฟฟ้า	มี	ทะเบียน	ล้าน กิโลวัตต์/ ชั่วโมง	รายปี	จังหวัด	การไฟฟ้าส่วนภูมิภาค	✓			
38	ขนส่งและ โลจิสติกส์	จำนวนอุบัติเหตุการจราจร ทางบก	มี	รายงาน	ครั้ง	รายปี	จังหวัด	ตำรวจภูธรจังหวัดหนองคาย	✓			
39	ขนส่งและ โลจิสติกส์	จำนวนคนตายจากอุบัติเหตุ การจราจรทางบก	มี	รายงาน	ราย	รายปี	จังหวัด	ตำรวจภูธรจังหวัดหนองคาย	✓	✓	✓	
40	ขนส่งและ โลจิสติกส์	จำนวนคนบาดเจ็บจาก อุบัติเหตุการจราจรทางบก	มี	รายงาน	ราย	รายปี	จังหวัด	ตำรวจภูธรจังหวัดหนองคาย	✓		✓	
41	ขนส่งและ โลจิสติกส์	มูลค่าทรัพย์สินเสียหายจาก อุบัติเหตุการจราจรทางบก	มี	รายงาน	บาท	รายปี	จังหวัด	ตำรวจภูธรจังหวัดหนองคาย	✓			
42	ขนส่งและ โลจิสติกส์	จำนวนรถจดทะเบียนใหม่	มี	ทะเบียน	คัน	รายปี	จังหวัด	สำนักงานขนส่งจังหวัด หนองคาย	✓			
43	ขนส่งและ โลจิสติกส์	จำนวนผู้โดยสารรถไฟ	มี	รายงาน	คน	รายปี	จังหวัด	การรถไฟแห่งประเทศไทย	✓			
44	ขนส่งและ โลจิสติกส์	รายได้จากการโดยสารรถไฟ	มี	รายงาน	บาท	รายปี	จังหวัด	การรถไฟแห่งประเทศไทย	✓			
45	ขนส่งและ โลจิสติกส์	รายได้จากการขนส่งสินค้า ทางรถไฟ	มี	รายงาน	บาท	รายปี	จังหวัด	การรถไฟแห่งประเทศไทย	✓			
46	การค้าและราคา	ดัชนีราคาผู้บริโภคทั่วไป	มี	คำนวณ	-	รายปี	จังหวัด	สำนักดัชนีเศรษฐกิจการค้า กระทรวงพาณิชย์	✓	✓		
47	การค้าและราคา	อัตราเงินเฟ้อ	มี	คำนวณ	-	รายปี	จังหวัด	สำนักดัชนีเศรษฐกิจการค้า กระทรวงพาณิชย์	✓	✓		

ลำดับ	สาขา	รายการข้อมูลพื้นฐาน	มี/ไม่มี ฐานข้อมูล	วิธีการเก็บ รวบรวมข้อมูล	หน่วยวัด	ความถี่ ของข้อมูล	ระดับการ นำเสนอ	หน่วยงานผู้รับผิดชอบ	สมุด สถิติ	แผน 12	SDG	อื่นๆ
48	เทคโนโลยี สารสนเทศและ การสื่อสาร	จำนวนเลขหมายโทรศัพท์ ที่มี	มี	ทะเบียน	เลขหมาย	รายปี	จังหวัด	บริษัท ทีโอที จำกัด (มหาชน)	✓			
49	เทคโนโลยี สารสนเทศและ การสื่อสาร	จำนวนเลขหมายโทรศัพท์ ที่มีผู้เช่า	มี	ทะเบียน	เลขหมาย	รายปี	จังหวัด	บริษัท ทีโอที จำกัด (มหาชน)	✓			
50	เทคโนโลยี สารสนเทศและ การสื่อสาร	จำนวนประชากรอายุ 6 ปี ขึ้นไป ที่ใช้คอมพิวเตอร์	มี	สำรวจ	คน	รายปี	จังหวัด	สำนักงานสถิติแห่งชาติ	✓			
51	เทคโนโลยี สารสนเทศและ การสื่อสาร	จำนวนประชากรอายุ 6 ปี ขึ้นไป ที่ใช้อินเทอร์เน็ต	มี	สำรวจ	คน	รายปี	จังหวัด	สำนักงานสถิติแห่งชาติ	✓	✓	✓	
52	เทคโนโลยี สารสนเทศและ การสื่อสาร	จำนวนประชากรอายุ 6 ปี ขึ้นไป ที่มีโทรศัพท์มือถือ	มี	สำรวจ	คน	รายปี	จังหวัด	สำนักงานสถิติแห่งชาติ	✓			
53	เทคโนโลยี สารสนเทศและ การสื่อสาร	ครัวเรือนที่มีอุปกรณ์/ เทคโนโลยีสารสนเทศและ การสื่อสาร (โทรศัพท์/ โทรสาร/คอมพิวเตอร์)	มี	สำรวจ	ครัวเรือน	รายปี	จังหวัด	สำนักงานสถิติแห่งชาติ	✓			
54	เทคโนโลยี สารสนเทศและ การสื่อสาร	ครัวเรือนที่มีการเชื่อมต่อ อินเทอร์เน็ต	มี	สำรวจ	ครัวเรือน	รายปี	จังหวัด	สำนักงานสถิติแห่งชาติ	✓			
55	การท่องเที่ยวและ กีฬา	จำนวนนักท่องเที่ยว	มี	ทะเบียนและ สำรวจ	คน	รายปี	จังหวัด	กรมการท่องเที่ยว	✓			

ลำดับ	สาขา	รายการข้อมูลพื้นฐาน	มี/ไม่มี ฐานข้อมูล	วิธีการเก็บ รวบรวมข้อมูล	หน่วยวัด	ความถี่ ของข้อมูล	ระดับการ นำเสนอ	หน่วยงานผู้รับผิดชอบ	สมุด สถิติ	แผน 12	SDG	อื่นๆ
56	การท่องเที่ยวและ กีฬา	ระยะเวลาพำนักของ นักท่องเที่ยว	มี	ทะเบียนและ สำรวจ	วัน	รายปี	จังหวัด	กรมการท่องเที่ยว	✓			
57	การท่องเที่ยวและ กีฬา	ค่าใช้จ่ายเฉลี่ยของ นักท่องเที่ยว	มี	ทะเบียนและ สำรวจ	บาท/คน/ วัน	รายปี	จังหวัด	กรมการท่องเที่ยว	✓			
58	การท่องเที่ยวและ กีฬา	รายได้จากการท่องเที่ยว	มี	ทะเบียนและ สำรวจ	ล้านบาท	รายปี	จังหวัด	กรมการท่องเที่ยว	✓			
59	การท่องเที่ยวและ กีฬา	จำนวนห้องพัก	มี	ทะเบียนและ สำรวจ	ห้อง	รายปี	จังหวัด	กรมการท่องเที่ยว	✓			
60	การท่องเที่ยวและ กีฬา	จำนวนนักท่องเที่ยวที่ผ่าน ด่านตรวจคนเข้าเมือง	มี	ทะเบียน	คน	รายปี/ ราย เดือน	จังหวัด	สำนักงานตรวจคนเข้าเมือง จังหวัดหนองคาย		✓		✓
61	การเงิน การธนาคาร และการประกันภัย	ปริมาณเงินฝากของสถาบัน การเงิน	มี	ทะเบียน	บาท	รายปี	จังหวัด	ธนาคารแห่งประเทศไทย	✓			
62	การเงิน การธนาคาร และการประกันภัย	ปริมาณสินเชื่อของสถาบัน การเงิน	มี	ทะเบียน	บาท	รายปี	จังหวัด	ธนาคารแห่งประเทศไทย	✓			
63	การเงิน การธนาคาร และการประกันภัย	จำนวนสหกรณ์ภาค การเกษตร	มี	ทะเบียน	แห่ง	รายปี	จังหวัด อำเภอ	สำนักงานสหกรณ์จังหวัด หนองคาย	✓			
64	การเงิน การธนาคาร และการประกันภัย	จำนวนสหกรณ์นอกภาค การเกษตร	มี	ทะเบียน	แห่ง	รายปี	จังหวัด อำเภอ	สำนักงานสหกรณ์จังหวัด หนองคาย	✓			
65	การเงิน การธนาคาร และการประกันภัย	จำนวนสมาชิกสหกรณ์ภาค การเกษตร	มี	ทะเบียน	ราย	รายปี	จังหวัด อำเภอ	สำนักงานสหกรณ์จังหวัด หนองคาย				✓
66	การเงิน การธนาคาร และการประกันภัย	จำนวนสมาชิกสหกรณ์นอก ภาคการเกษตร	มี	ทะเบียน	ราย	รายปี	จังหวัด อำเภอ	สำนักงานสหกรณ์จังหวัด หนองคาย				✓

ลำดับ	สาขา	รายการข้อมูลพื้นฐาน	มี/ไม่มี ฐานข้อมูล	วิธีการเก็บ รวบรวมข้อมูล	หน่วยวัด	ความถี่ ของข้อมูล	ระดับการ นำเสนอ	หน่วยงานผู้รับผิดชอบ	สมุด สถิติ	แผน 12	SDG	อื่นๆ
67	การเงิน การธนาคาร และการประกันภัย	จำนวนกรรมธรรม์ประกันชีวิต	มี	ทะเบียน	ราย	รายปี	จังหวัด	สำนักงานคณะกรรมการ กำกับและส่งเสริมการ ประกอบธุรกิจประกันภัย	✓			
68	การเงิน การธนาคาร และการประกันภัย	จำนวนเงินเอาประกันภัย ชีวิต	มี	ทะเบียน	พันบาท	รายปี	จังหวัด	สำนักงานคณะกรรมการ กำกับและส่งเสริมการ ประกอบธุรกิจประกันภัย	✓			
69	การคลัง	รายรับขององค์กรปกครอง ส่วนท้องถิ่น	มี	รายงาน	ล้านบาท	รายปี	จังหวัด อำเภอ	สำนักงานส่งเสริมการ ปกครองส่วนท้องถิ่นจังหวัด หนองคาย	✓			
70	การคลัง	รายจ่ายขององค์กรปกครอง ส่วนท้องถิ่น	มี	รายงาน	ล้านบาท	รายปี	จังหวัด อำเภอ	สำนักงานส่งเสริมการ ปกครองท้องถิ่นจังหวัด หนองคาย	✓			
71	การคลัง	รายได้จากการจัดเก็บภาษี ของกรมสรรพากร	มี	รายงาน	ล้านบาท	รายปี	จังหวัด อำเภอ	สำนักงานสรรพากรพื้นที่ หนองคาย	✓	✓		
72	การคลัง	รายได้จากการจัดเก็บเงิน ภาษีของกรมสรรพสามิต	มี	รายงาน	ล้านบาท	รายปี	จังหวัด อำเภอ	สำนักงานสรรพสามิตพื้นที่ หนองคาย	✓			
73	ด้านเศรษฐกิจอื่นๆ	จำนวนทะเบียนนิติบุคคลที่ คงอยู่	มี	ทะเบียน	ราย	รายปี	จังหวัด อำเภอ	สำนักงานพาณิชย์จังหวัด หนองคาย	✓			
74	ด้านเศรษฐกิจอื่นๆ	ทุนจดทะเบียนนิติบุคคลที่คง อยู่	มี	ทะเบียน	ล้านบาท	รายปี	จังหวัด อำเภอ	สำนักงานพาณิชย์จังหวัด หนองคาย	✓			
75	ด้านเศรษฐกิจอื่นๆ	จำนวนทะเบียนนิติบุคคล ใหม่	มี	ทะเบียน	ราย	รายปี	จังหวัด อำเภอ	สำนักงานพาณิชย์จังหวัด หนองคาย	✓	✓		
76	ด้านเศรษฐกิจอื่นๆ	ทุนจดทะเบียนนิติบุคคลใหม่	มี	ทะเบียน	ล้านบาท	รายปี	จังหวัด อำเภอ	สำนักงานพาณิชย์จังหวัด หนองคาย	✓	✓		

(2) ข้อมูลสถิติด้านเศรษฐกิจ

ลำดับ	รายการข้อมูลพื้นฐาน	หน่วย	2558	2559	2560	2561	2562	หน่วยงานที่รับผิดชอบ
1	ผลิตภัณฑ์มวลรวมจังหวัด ณ ราคาประจำปี	ล้านบาท	36,382	39,111	40,053	สำนักงานสภาพัฒนาการเศรษฐกิจและสังคมแห่งชาติ
2	ผลิตภัณฑ์มวลรวมจังหวัดต่อคนต่อปี	บาท	80,927	87,367	89,913	สำนักงานสภาพัฒนาการเศรษฐกิจและสังคมแห่งชาติ
3	ผลิตภัณฑ์มวลรวมสาขาเกษตร	ล้านบาท	8,686	9,690	9,666	สำนักงานสภาพัฒนาการเศรษฐกิจและสังคมแห่งชาติ
4	ผลิตภัณฑ์มวลรวมสาขาอุตสาหกรรม	ล้านบาท	5,585	6,137	6,563	สำนักงานสภาพัฒนาการเศรษฐกิจและสังคมแห่งชาติ
5	ผลิตภัณฑ์มวลรวมสาขาขนส่ง สถานที่เก็บสินค้า และการคมนาคม	ล้านบาท	2,606	2,677	2,602	สำนักงานสภาพัฒนาการเศรษฐกิจและสังคมแห่งชาติ
6	ผลิตภัณฑ์มวลรวมสาขาการก่อสร้าง	ล้านบาท	1,757	1,658	1,391	สำนักงานสภาพัฒนาการเศรษฐกิจและสังคมแห่งชาติ
7	ผลิตภัณฑ์มวลรวมสาขาการค้าส่ง - ค้าปลีก	ล้านบาท	4,298	4,870	5,065	สำนักงานสภาพัฒนาการเศรษฐกิจและสังคมแห่งชาติ
8	ผลิตภัณฑ์มวลรวมสาขาตัวกลางทางการเงิน	ล้านบาท	2,530	2,921	3,041	สำนักงานสภาพัฒนาการเศรษฐกิจและสังคมแห่งชาติ
9	ผลิตภัณฑ์มวลรวมสาขาบริการ อสังหาริมทรัพย์ บริการทางธุรกิจ	ล้านบาท	1,455	1,505	1,594	สำนักงานสภาพัฒนาการเศรษฐกิจและสังคมแห่งชาติ
10	ผลิตภัณฑ์มวลรวมสาขาการบริหารราชการแผ่นดิน และการป้องกันประเทศ รวมทั้งการประกันสังคมภาคบังคับ	ล้านบาท	968	991	980	สำนักงานสภาพัฒนาการเศรษฐกิจและสังคมแห่งชาติ

หมายเหตุ : (...) หมายถึง ยังไม่มีข้อมูล

ลำดับ	รายการข้อมูลพื้นฐาน	หน่วย	2558	2559	2560	2561	2562	หน่วยงานที่รับผิดชอบ
11	ผลิตภัณฑ์มวลรวมสาขาการศึกษา	ล้านบาท	2,364	2,342	2,362	สำนักงานสภาพัฒนาการเศรษฐกิจและสังคมแห่งชาติ
12	ผลิตภัณฑ์มวลรวมสาขาการบริการ ด้านสุขภาพ และงานสังคมสงเคราะห์	ล้านบาท	1,239	1,317	1,399	สำนักงานสภาพัฒนาการเศรษฐกิจและสังคมแห่งชาติ
13	เนื้อที่การใช้ประโยชน์ทางการเกษตร	ไร่	1,132,590	1,133,236	1,132,486	1,256,033	1,250,734	สำนักงานเศรษฐกิจการเกษตร
14	เนื้อที่นา	ไร่	606,627	606,440	606,347	522,224	534,607	สำนักงานเศรษฐกิจการเกษตร
15	เนื้อที่พืชไร่	ไร่	32,447	32,668	32,470	27,062	35,995	สำนักงานเศรษฐกิจการเกษตร
16	เนื้อที่ไม้ผล และไม้ยืนต้น	ไร่	345,162	345,164	344,835	302,487	269,669	สำนักงานเศรษฐกิจการเกษตร
17	เนื้อที่สวนผัก ไม้ดอก ไม้ประดับ	ไร่	3,621	3,632	3,604	1,229	2,337	สำนักงานเศรษฐกิจการเกษตร
18	เนื้อที่เกษตรอื่นๆ	ไร่	144,733	145,332	145,230	403,031	408,126	สำนักงานเศรษฐกิจการเกษตร
19	จำนวนครุฑเรือนเกษตรกร	ครุฑเรือน	52,166	55,003	51,278	56,966	57,234	สำนักงานเกษตรจังหวัดหนองคาย
20	ผลผลิตข้าวนาปี	ตัน	185,852	166,023	187,337	190,222	175,597	สำนักงานเกษตรจังหวัดหนองคาย
21	ผลผลิตข้าวนาปรัง	ตัน	37,016	32,623	48,959	45,292	43,630	สำนักงานเกษตรจังหวัดหนองคาย

หมายเหตุ : (...) หมายถึง ยังไม่มีข้อมูล

ลำดับ	รายการข้อมูลพื้นฐาน	หน่วย	2558	2559	2560	2561	2562	หน่วยงานที่รับผิดชอบ
21	ผลผลิตข้าวนาปรัง	ตัน	37,016	32,623	48,959	45,292	43,630	สำนักงานเกษตรจังหวัดหนองคาย
22	ผลผลิตยางพารา	ตัน	36,557	48,615	48,664	52,876	...	สำนักงานเกษตรจังหวัดหนองคาย
23	ผลผลิตข้าวนาปีเฉลี่ยต่อไร่	กก.	370	370	368	375	358	สำนักงานเกษตรจังหวัดหนองคาย
24	ผลผลิตข้าวนาปรังเฉลี่ยต่อไร่	กก.	522	490	508	524	530	สำนักงานเกษตรจังหวัดหนองคาย
25	จำนวนคริวเรือนที่มีการเพาะเลี้ยงสัตว์น้ำจืด	คริวเรือน	8,613	5,120	5,818	6,261	6,762 ^e	สำนักงานประมงจังหวัดหนองคาย
26	เนื้อที่เพาะเลี้ยงสัตว์น้ำจืด	ไร่	15,527.49	11,936.52	12,713.69	11,189.15	11,142.35 ^e	สำนักงานประมงจังหวัดหนองคาย
27	ผลผลิตการเพาะเลี้ยงสัตว์น้ำจืด	กก.	-	-	10,865,911	10,964,870	10,278,200 ^e	สำนักงานประมงจังหวัดหนองคาย
28	ปริมาณการจับสัตว์น้ำจืด	ตัน	-	-	4,347.18	4,484.20	3,336.14 ^e	สำนักงานประมงจังหวัดหนองคาย
29	มูลค่าการจับสัตว์น้ำจืดและการเพาะเลี้ยงสัตว์น้ำจืด	ล้านบาท	1,620.68	1,631.03	1,810.80	977.30	...	สำนักงานประมงจังหวัดหนองคาย
30	ปริมาณผลผลิตปศุสัตว์	ตัว	1,659,585 ^{/2}	1,303,166 ^{/2}	1,495,233 ^{/2}	1,071,787	...	สำนักงานปศุสัตว์จังหวัดหนองคาย
	- โค	ตัว	31,322	24,153	22,740	22,890	...	

หมายเหตุ : (...) หมายถึง ยังไม่มีข้อมูล

(-) หมายถึง ไม่มีข้อมูล หรือข้อมูลมีค่าเป็น 0

(e) หมายถึง เป็นตัวเลขประมาณค่า

/2 คือ รวมเฉพาะที่มีข้อมูลย่อย

ลำดับ	รายการข้อมูลพื้นฐาน	หน่วย	2558	2559	2560	2561	2562	หน่วยงานที่รับผิดชอบ
	- กระบือ	ตัว	9,115	7,328	8,193	8,366	...	สำนักงานปศุสัตว์จังหวัดหนองคาย
	- สุกร	ตัว	39,593	41,087	58,651	27,778	...	
	- แพะ	ตัว	1,070	577	1,180	1,916	...	
	- แกะ	ตัว	-	3	9	5	...	
	- ไก่	ตัว	1,436,843	1,093,385	1,213,306	765,719	...	
	- เป็ด	ตัว	141,642	134,955	190,512	195,407	...	
	- ห่าน	ตัว	...	1,678	642	
	- นกกระทา	ตัว	4,446	...	
	- อื่นๆ	ตัว	45,260	...	
31	เงินกู้ของเกษตรกรลูกค้าธนาคารเพื่อการเกษตรและสหกรณ์การเกษตร	ล้านบาท	8,183	9,021	10,389	ธนาคารเพื่อการเกษตรและสหกรณ์การเกษตรจังหวัดหนองคาย
32	จำนวนสถานประกอบการอุตสาหกรรม	แห่ง	565	570	573	549	854 ^P	สำนักงานอุตสาหกรรมจังหวัดหนองคาย
33	จำนวนเงินทุน (ของสถานประกอบการอุตสาหกรรม)	ล้านบาท	5,954.91	6,040.71	6,055.60	5,812.65	6,650.12 ^P	สำนักงานอุตสาหกรรมจังหวัดหนองคาย
34	จำนวนคนงานสถานประกอบการอุตสาหกรรม	คน	3,525	5,445	5,457	5,037	5,648	สำนักงานอุตสาหกรรมจังหวัดหนองคาย
35	พื้นที่ขออนุญาตก่อสร้างรวม	ตร.ม.	83,579	118,680	82,766	67,653	78,179	สำนักงานสถิติแห่งชาติ

หมายเหตุ : (...) หมายถึง ยังไม่มีข้อมูล

(P) หมายถึง ข้อมูลเบื้องต้น

(-) หมายถึง ไม่มีข้อมูล หรือข้อมูลมีค่าเป็น 0

ลำดับ	รายการข้อมูลพื้นฐาน	หน่วย	2558	2559	2560	2561	2562	หน่วยงานที่รับผิดชอบ
36	จำนวนผู้ใช้ไฟฟ้า	ราย	146,254	149,792	153,828	156,707	...	การไฟฟ้าส่วนภูมิภาค
37	จำนวนการจำหน่ายกระแสไฟฟ้า	กิโลวัตต์/ ชั่วโมง	394,077,996	415,625,265	429,836,658	443,800,976	...	การไฟฟ้าส่วนภูมิภาค
38	จำนวนอุบัติเหตุการจราจรทางบก	ครั้ง	97	124	202	211	...	ตำรวจภูธรจังหวัดหนองคาย
39	จำนวนคนตายจากอุบัติเหตุการจราจรทางบก	ราย	64	58	105	81	...	ตำรวจภูธรจังหวัดหนองคาย
40	จำนวนคนเจ็บอุบัติเหตุการจราจรทางบก	ราย	89	111	156	156	...	ตำรวจภูธรจังหวัดหนองคาย
41	มูลค่าทรัพย์สินที่เสียหายอุบัติเหตุการจราจรทางบก	บาท	7,159,500	...	ตำรวจภูธรจังหวัดหนองคาย
42	จำนวนรถจดทะเบียนใหม่	คัน	21,455	19,409	19,785	17,693	...	กรมการขนส่งทางบก/ สำนักงานขนส่งจังหวัด หนองคาย
43	จำนวนผู้โดยสารรถไฟ	คน	...	161,921	...	140,320	...	การรถไฟแห่งประเทศไทย
44	รายได้จากการโดยสารรถไฟ	บาท	...	63,247,617	...	53,539,821	...	การรถไฟแห่งประเทศไทย
45	รายได้จากการขนส่งสินค้าทางรถไฟ	บาท	2,201,499	2,411,306	...	4,018,867	...	การรถไฟแห่งประเทศไทย
46	ดัชนีราคาผู้บริโภคทั่วไป	-	100.0	100.9	101.5	102.0	...	สำนักดัชนีเศรษฐกิจการค้า
47	อัตราเงินเฟ้อ	-	-	0.9	0.6	0.4	...	สำนักดัชนีเศรษฐกิจการค้า

หมายเหตุ : (...) หมายถึง ยังไม่มีข้อมูล

(-) หมายถึง ไม่มีข้อมูล หรือข้อมูลมีค่าเป็น 0

ลำดับ	รายการข้อมูลพื้นฐาน	หน่วย	2558	2559	2560	2561	2562	หน่วยงานที่รับผิดชอบ
48	จำนวนเลขหมายโทรศัพท์ที่มี	หมายเลข	46,699	46,606	บริษัท ทีโอที จำกัด (มหาชน)
49	จำนวนเลขหมายโทรศัพท์ที่มีผู้เช่า	หมายเลข	16,199	20,732	บริษัท ทีโอที จำกัด (มหาชน)
50	จำนวนประชากรอายุ 6ปีขึ้นไป ที่ใช้คอมพิวเตอร์	คน	116,196	110,244	97,713	95,416	...	สำนักงานสถิติแห่งชาติ
51	จำนวนประชากรอายุ 6ปีขึ้นไป ที่ใช้อินเทอร์เน็ต	คน	93,087	131,535	151,651	185,177	...	สำนักงานสถิติแห่งชาติ
52	จำนวนประชากรอายุ 6ปีขึ้นไป ที่มีโทรศัพท์มือถือ	คน	303,201	313,903	317,140	352,247	...	สำนักงานสถิติแห่งชาติ
53	ครัวเรือนที่มีอุปกรณ์/เทคโนโลยีสารสนเทศฯ							สำนักงานสถิติแห่งชาติ
	- ครัวเรือนที่มีโทรศัพท์	ครัวเรือน	6,699	7,796	5,316	3,440	...	
	- ครัวเรือนที่มีโทรสาร	ครัวเรือน	561	62	326	537	...	
	- ครัวเรือนที่มีคอมพิวเตอร์	ครัวเรือน	20,881	21,068	18,873	18,412	...	
54	ครัวเรือนที่มีการเชื่อมต่ออินเทอร์เน็ต	ครัวเรือน	35,058	56,627	63,549	72,375	...	สำนักงานสถิติแห่งชาติ
55	จำนวนนักท่องเที่ยว นักทัศนาจร (ชาวไทย/ชาวต่างชาติ)	คน	2,517,345	2,608,500	2,664,292	2,761,191	...	กรมการท่องเที่ยว
	- จำนวนนักท่องเที่ยว	คน	1,241,475	1,281,165	1,273,109	1,312,482	...	
	- จำนวนนักทัศนาจร	คน	1,275,870	1,327,335	1,391,183	1,448,709	...	

หมายเหตุ : (...) หมายถึง ยังไม่มีข้อมูล

ลำดับ	รายการข้อมูลพื้นฐาน	หน่วย	2558	2559	2560	2561	2562	หน่วยงานที่รับผิดชอบ
56	ระยะเวลาพักของนักท่องเที่ยว	วัน	2.31	2.31	2.32	2.34	...	กรมการท่องเที่ยว
57	ค่าใช้จ่ายเฉลี่ยของนักท่องเที่ยว	บาท/คน/วัน	1,191	1,240	1,314	1,384	...	กรมการท่องเที่ยว
58	รายได้จากการท่องเที่ยว	ล้านบาท	4,508	4,826	5,153	5,639	...	กรมการท่องเที่ยว
59	จำนวนห้องพัก	ห้อง	4,455	4,467	4,175	4,146	...	กรมการท่องเที่ยว
60	จำนวนนักท่องเที่ยวที่ผ่านด่านตรวจคนเข้าเมือง	คน	5,654,954	5,581,536	5,677,571	5,716,404	5,122,304	สำนักงานตรวจคนเข้าเมือง จังหวัดหนองคาย
	- ผู้เดินทางเข้า	คน	2,866,194	2,917,566	2,849,340	2,891,926	2,618,540	
	o สัญชาติไทย	คน	1,314,673	1,332,096	1,271,468	1,209,219	758,020	
	o สัญชาติลาว	คน	1,169,372	1,212,868	1,261,769	1,376,139	1,588,574	
	o สัญชาติอื่นๆ	คน	382,149	372,602	316,103	306,568	271,946	
	- ผู้เดินทางออก	คน	2,788,760	2,663,970	2,828,231	2,824,478	2,503,764	
	o สัญชาติไทย	คน	1,400,658	1,363,323	1,323,642	1,270,233	835,212	
	o สัญชาติลาว	คน	1,026,401	974,824	1,055,144	1,255,891	1,404,718	
	o สัญชาติอื่นๆ	คน	361,701	325,823	449,445	298,354	263,834	
61	ปริมาณเงินฝากของสถาบันการเงิน	พันบาท	25,533	24,321	25,217	24,180	...	ธนาคารแห่งประเทศไทย
62	ปริมาณสินเชื่อของสถาบันการเงิน	พันบาท	17,508	17,682	17,711	21,282	...	ธนาคารแห่งประเทศไทย

หมายเหตุ : (...) หมายถึง ยังไม่มีข้อมูล

ลำดับ	รายการข้อมูลพื้นฐาน	หน่วย	2558	2559	2560	2561	2562	หน่วยงานที่รับผิดชอบ
63	จำนวนสหกรณ์ภาคการเกษตร	แห่ง	65	67	69	69	48	สำนักงานสหกรณ์จังหวัดหนองคาย
64	จำนวนสหกรณ์นอกภาคการเกษตร	แห่ง	2	2	12	12	12	สำนักงานสหกรณ์จังหวัดหนองคาย
65	จำนวนสมาชิกสหกรณ์ภาคการเกษตร	ราย	62,209	62,209	57,813	สำนักงานสหกรณ์จังหวัดหนองคาย
66	จำนวนสมาชิกสหกรณ์นอกภาคการเกษตร	ราย	16,487	16,487	16,527	สำนักงานสหกรณ์จังหวัดหนองคาย
67	จำนวนกรมธรรม์ประกันชีวิต	ราย	168,595	170,125	179,244	160,145	...	สำนักงานคณะกรรมการกำกับและส่งเสริมการประกอบธุรกิจประกันภัย
68	จำนวนเงินเอาประกันภัยชีวิต	พันบาท	40,761,348	51,206,402	53,407,623	59,621,790	...	สำนักงานคณะกรรมการกำกับและส่งเสริมการประกอบธุรกิจประกันภัย
69	รายรับขององค์กรปกครองส่วนท้องถิ่น	ล้านบาท	3,725.68	3,570.44	3,698.55	3,772.41	...	สำนักงานส่งเสริมการปกครองส่วนท้องถิ่นจังหวัดหนองคาย
70	รายจ่ายขององค์กรปกครองส่วนท้องถิ่น	ล้านบาท	3,122.98	3,417.50	3,377.28	3,513.14	...	สำนักงานส่งเสริมการปกครองท้องถิ่นจังหวัดหนองคาย
71	รายได้จากการจัดเก็บภาษีของกรมสรรพากร	ล้านบาท	520.27	447.34	468.95	483.93	...	สำนักงานสรรพากรพื้นที่หนองคาย

หมายเหตุ : (...) หมายถึง ยังไม่มีข้อมูล

ลำดับ	รายการข้อมูลพื้นฐาน	หน่วย	2558	2559	2560	2561	2562	หน่วยงานที่รับผิดชอบ
72	รายได้จากการจัดเก็บเงินภาษีของกรมสรรพสามิต	ล้านบาท	2,624.48	2,521.09	2,756.91	2,781.06	...	สำนักงานสรรพสามิตพื้นที่หนองคาย
73	จำนวนทะเบียนนิติบุคคลที่คงอยู่	ราย	1,431	1,615	1,784	1,889	...	สำนักงานพาณิชย์จังหวัดหนองคาย
74	ทุนจดทะเบียนนิติบุคคลที่คงอยู่	ล้านบาท	6,513.54	6,776.17	7,362.15	7,671.27	...	สำนักงานพาณิชย์จังหวัดหนองคาย
75	จำนวนทะเบียนนิติบุคคลใหม่	ราย	188	198	292	222	...	สำนักงานพาณิชย์จังหวัดหนองคาย
76	ทุนจดทะเบียนนิติบุคคลใหม่	ล้านบาท	197.95	305.00	788.53	312.66	...	สำนักงานพาณิชย์จังหวัดหนองคาย

หมายเหตุ : (...) หมายถึง ยังไม่มีข้อมูล

3.1.2 ด้านสังคม

(1) ผังรายการข้อมูลสถิติด้านสังคม

ลำดับ	สาขา	รายการข้อมูลพื้นฐาน	มี/ไม่มี ฐานข้อมูล	วิธีการเก็บ รวบรวมข้อมูล	หน่วยวัด	ความถี่ ของข้อมูล	ระดับการ นำเสนอ	หน่วยงานผู้รับผิดชอบ	สมุด สถิติ	แผน 12	SDG	อื่นๆ
1	ประชากรศาสตร์ ประชากรและเคหะ	จำนวนประชากรจากการ ทะเบียน	มี	ทะเบียน	คน	รายปี	จังหวัด อำเภอ	กรมการปกครอง กระทรวงมหาดไทย	✓			
2	ประชากรศาสตร์ ประชากรและเคหะ	จำนวนประชากรวัยเด็ก (0-14 ปี)	มี	ทะเบียน	คน	รายปี	จังหวัด อำเภอ	กรมการปกครอง กระทรวงมหาดไทย	✓			
3	ประชากรศาสตร์ ประชากรและเคหะ	จำนวนประชากรวัยแรงงาน (15-59 ปี)	มี	ทะเบียน	คน	รายปี	จังหวัด อำเภอ	กรมการปกครอง กระทรวงมหาดไทย	✓			
4	ประชากรศาสตร์ ประชากรและเคหะ	จำนวนประชากรวัย สูงอายุ (60 ปีขึ้นไป)	มี	ทะเบียน	คน	รายปี	จังหวัด อำเภอ	กรมการปกครอง กระทรวงมหาดไทย	✓			
5	ประชากรศาสตร์ ประชากรและเคหะ	อัตราการเปลี่ยนแปลงของ ประชากร	มี	คำนวณจาก ข้อมูลทะเบียน	ร้อยละ	รายปี	จังหวัด อำเภอ	กรมการปกครอง กระทรวงมหาดไทย	✓			
6	ประชากรศาสตร์ ประชากรและเคหะ	ความหนาแน่นของ ประชากร	มี	คำนวณจาก ข้อมูลทะเบียน	คน/ตร.กม.	รายปี	จังหวัด อำเภอ	กรมการปกครอง กระทรวงมหาดไทย	✓			
7	ประชากรศาสตร์ ประชากรและเคหะ	จำนวนบ้านจากการ ทะเบียน	มี	ทะเบียน	หลัง	รายปี	จังหวัด อำเภอ	กรมการปกครอง กระทรวงมหาดไทย	✓			
8	ประชากรศาสตร์ ประชากรและเคหะ	อัตราการเกิดมีชีพ	มี	คำนวณจาก ข้อมูลทะเบียน	ร้อยละ	รายปี	จังหวัด (ภาค)	สำนักงานสาธารณสุขจังหวัด หนองคาย	✓		✓	สาขา
9	ประชากรศาสตร์ ประชากรและเคหะ	อัตราการตาย	มี	คำนวณจาก ข้อมูลทะเบียน	ร้อยละ	รายปี	จังหวัด	สำนักงานสาธารณสุขจังหวัด หนองคาย	✓			
10	ประชากรศาสตร์ ประชากรและเคหะ	จำนวนการย้ายเข้า	มี	ทะเบียน	คน	รายปี	จังหวัด อำเภอ	กรมการปกครอง กระทรวงมหาดไทย	✓			

ลำดับ	สาขา	รายการข้อมูลพื้นฐาน	มี/ไม่มี ฐานข้อมูล	วิธีการเก็บ รวบรวมข้อมูล	หน่วยวัด	ความถี่ ของข้อมูล	ระดับการ นำเสนอ	หน่วยงานผู้รับผิดชอบ	สมุด สถิติ	แผน 12	SDG	อื่นๆ
11	ประชากรศาสตร์ ประชากรและเคหะ	จำนวนการย้ายออก	มี	ทะเบียน	คน	รายปี	จังหวัด อำเภอ	กรมการปกครอง กระทรวงมหาดไทย	✓			
12	ประชากรศาสตร์ ประชากรและเคหะ	จำนวนการจดทะเบียน สมรส	มี	ทะเบียน	คู่/ครั้ง	รายปี	จังหวัด อำเภอ	ที่ทำการปกครองจังหวัด หนองคาย	✓	✓		
13	ประชากรศาสตร์ ประชากรและเคหะ	จำนวนการจดทะเบียน หย่า	มี	ทะเบียน	คู่/ครั้ง	รายปี	จังหวัด อำเภอ	ที่ทำการปกครองจังหวัด หนองคาย	✓	✓		
14	ประชากรศาสตร์ ประชากรและเคหะ	ร้อยละของครัวเรือนที่เป็น เจ้าของบ้านและที่ดิน	มี	สำรวจ	ร้อยละ	รายปี	จังหวัด	สำนักงานสถิติแห่งชาติ	✓			
15	แรงงาน	อัตราการมีงานทำ	มี	สำรวจ	ร้อยละ	ราย ไตรมาส, รายปี	จังหวัด	สำนักงานสถิติแห่งชาติ	✓	✓		
16	แรงงาน	อัตราการว่างงาน	มี	สำรวจ	ร้อยละ	ราย ไตรมาส, รายปี	จังหวัด	สำนักงานสถิติแห่งชาติ	✓			
17	แรงงาน	ค่าจ้างขั้นต่ำ	มี	ประกาศ	บาท/วัน	รายปี	จังหวัด	สำนักงานสวัสดิการและ คุ้มครองแรงงานจังหวัด หนองคาย	✓		✓	
18	แรงงาน	ผู้สูงอายุ (60 ปีขึ้นไป) ที่มี อาชีพและมีรายได้	มี	สำรวจ	คน	รายปี	จังหวัด	สำนักงานสถิติแห่งชาติ		✓		สาขา
19	การศึกษา	คะแนนเฉลี่ยสติปัญญา (IQ) เด็กนักเรียน	มี	คำนวณจาก การทดสอบ	คะแนน	รายปี	จังหวัด ประเทศ	กรมสุขภาพจิต กระทรวง สาธารณสุข		✓		
20	การศึกษา	อัตราส่วนนักเรียนต่อครู (ก่อนประถมศึกษา)	มี	คำนวณจาก ข้อมูลทะเบียน	ร้อยละ	รายปี	จังหวัด อำเภอ	สำนักงานศึกษาธิการจังหวัด หนองคาย	✓			

ลำดับ	สาขา	รายการข้อมูลพื้นฐาน	มี/ไม่มี ฐานข้อมูล	วิธีการเก็บ รวบรวมข้อมูล	หน่วยวัด	ความถี่ ของข้อมูล	ระดับการ นำเสนอ	หน่วยงานผู้รับผิดชอบ	สมุด สถิติ	แผน 12	SDG	อื่นๆ
21	การศึกษา	อัตราส่วนนักเรียนต่อครู (ประถมศึกษา)	มี	คำนวณจาก ข้อมูลทะเบียน	ร้อยละ	รายปี	จังหวัด อำเภอ	สำนักงานศึกษาธิการจังหวัด หนองคาย	✓			
22	การศึกษา	อัตราส่วนนักเรียนต่อครู (มัธยมศึกษา)	มี	คำนวณจาก ข้อมูลทะเบียน	ร้อยละ	รายปี	จังหวัด อำเภอ	สำนักงานศึกษาธิการจังหวัด หนองคาย	✓			
23	การศึกษา	จำนวนนักเรียนที่ออก กลางคัน	มี	ทะเบียน	คน	รายปี	จังหวัด อำเภอ	สำนักงานศึกษาธิการจังหวัด หนองคาย	✓			
24	การศึกษา	จำนวนนักศึกษาระดับ อาชีวศึกษา และ อุดมศึกษา	มี	ทะเบียน	คน	รายปี	จังหวัด	สำนักงานคณะกรรมการ อุดมศึกษา, สำนักงาน คณะกรรมการการอาชีวศึกษา	✓			
25	การศึกษา	จำนวนอาจารย์ในระดับ อาชีวศึกษา และ อุดมศึกษา	มี	ทะเบียน	คน	รายปี	จังหวัด	สำนักงานคณะกรรมการ อุดมศึกษา, สำนักงาน คณะกรรมการการอาชีวศึกษา	✓			
26	การศึกษา	จำนวนผู้เรียน/นักศึกษาที่ ลงทะเบียนเรียน ในสังกัด สำนักงานส่งเสริม การศึกษานอกระบบและ การศึกษาตามอัธยาศัย	มี	ทะเบียน	คน	รายปี	จังหวัด	สำนักงานส่งเสริมการศึกษา นอกระบบและการศึกษาตาม อัธยาศัย จังหวัดหนองคาย	✓			
27	การศึกษา	จำนวนผู้เรียน/นักศึกษาที่ สำเร็จการศึกษา ในสังกัด สำนักงานส่งเสริม การศึกษานอกระบบและ การศึกษาตามอัธยาศัย	มี	ทะเบียน	คน	รายปี	จังหวัด	สำนักงานส่งเสริมการศึกษา นอกระบบและการศึกษาตาม อัธยาศัย จังหวัดหนองคาย	✓			

ลำดับ	สาขา	รายการข้อมูลพื้นฐาน	มี/ไม่มี ฐานข้อมูล	วิธีการเก็บ รวบรวมข้อมูล	หน่วยวัด	ความถี่ ของข้อมูล	ระดับการ นำเสนอ	หน่วยงานผู้รับผิดชอบ	สมุด สถิติ	แผน 12	SDG	อื่นๆ
28	ศาสนา ศิลปะ และ วัฒนธรรม	จำนวนศาสนสถาน	มี	ทะเบียน	แห่ง	รายปี	จังหวัด อำเภอ	สำนักงานพระพุทธศาสนา จังหวัดหนองคาย, สำนักงาน วัฒนธรรมจังหวัดหนองคาย	✓			
29	ศาสนา ศิลปะ และ วัฒนธรรม	จำนวนพระภิกษุและ สามเณร	มี	ทะเบียน	รูป	รายปี	จังหวัด อำเภอ	สำนักงานพระพุทธศาสนา จังหวัดหนองคาย	✓			
30	สุขภาพ	จำนวนผู้ป่วยนอก	มี	ทะเบียน	คน	รายปี	จังหวัด	สำนักงานสาธารณสุขจังหวัด หนองคาย	✓			
31	สุขภาพ	จำนวนผู้ป่วยใน	มี	ทะเบียน	คน	รายปี	จังหวัด	สำนักงานสาธารณสุขจังหวัด หนองคาย	✓			
32	สุขภาพ	จำนวนสถานบริการ สาธารณสุขทั้งหมด	มี	ทะเบียน	แห่ง	รายปี	จังหวัด	สำนักงานสาธารณสุขจังหวัด หนองคาย	✓			
33	สุขภาพ	จำนวนสถานพยาบาลที่มี เตียงผู้ป่วยรับไว้ค้างคืน	มี	ทะเบียน	แห่ง	รายปี	จังหวัด	สำนักงานสาธารณสุขจังหวัด หนองคาย	✓			
34	สุขภาพ	จำนวนเตียง	มี	ทะเบียน	เตียง	รายปี	จังหวัด	สำนักงานสาธารณสุขจังหวัด หนองคาย	✓			
35	สุขภาพ	จำนวนประชากรต่อแพทย์ 1 คน	มี	ทะเบียน	คน	รายปี	จังหวัด	สำนักงานสาธารณสุขจังหวัด หนองคาย	✓	✓		
36	สุขภาพ	จำนวนประชากรต่อ เภสัชกร 1 คน	มี	ทะเบียน	คน	รายปี	จังหวัด	สำนักงานสาธารณสุขจังหวัด หนองคาย	✓	✓		
37	สุขภาพ	จำนวนประชากรต่อ พยาบาล 1 คน	มี	ทะเบียน	คน	รายปี	จังหวัด	สำนักงานสาธารณสุขจังหวัด หนองคาย	✓	✓		
38	สุขภาพ	อัตราการคลอดมีชีพใน ผู้หญิงกลุ่มอายุ 15 – 19	มี	ทะเบียน	อัตรา	รายปี	จังหวัด	กระทรวงสาธารณสุข		✓		สาขา

ลำดับ	สาขา	รายการข้อมูลพื้นฐาน	มี/ไม่มี ฐานข้อมูล	วิธีการเก็บ รวบรวมข้อมูล	หน่วยวัด	ความถี่ ของข้อมูล	ระดับการ นำเสนอ	หน่วยงานผู้รับผิดชอบ	สมุด สถิติ	แผน 12	SDG	อื่นๆ
39	สุขภาพ	อัตราการฆ่าตัวตาย	มี	ทะเบียน	อัตรา	รายปี	ประเทศ	กรมสุขภาพจิต กระทรวง สาธารณสุข		✓	✓	สาขา
40	สวัสดิการสังคม	จำนวนผู้ประกันตนตาม มาตรา 33	มี	ทะเบียน	คน	รายปี	จังหวัด	สำนักงานประกันสังคม กระทรวงแรงงาน, สำนักงาน ประกันสังคมจังหวัดหนองคาย	✓			
41	สวัสดิการสังคม	จำนวนผู้ประกันตนตาม มาตรา 40	มี	ทะเบียน	คน	รายปี	ประเทศ	สำนักงานประกันสังคม กระทรวงแรงงาน, สำนักงาน ประกันสังคมจังหวัดหนองคาย		✓		
42	สวัสดิการสังคม	จำนวนลูกจ้างที่ประสบ อันตรายหรือเจ็บป่วยจาก การทำงาน	มี	ทะเบียน	คน	รายปี	จังหวัด	สำนักงานประกันสังคม กระทรวงแรงงาน	✓			
43	สวัสดิการสังคม	จำนวนเด็กที่ต้องดำรงชีพ ด้วยการเร่ร่อน ขอดทาน	ไม่มี					กระทรวงการพัฒนาสังคมและ ความมั่นคงของมนุษย์				สาขา
44	สวัสดิการสังคม	จำนวนเยาวชนที่ต้องดำรง ชีพด้วยการเร่ร่อน ขอดทาน	ไม่มี					กระทรวงการพัฒนาสังคมและ ความมั่นคงของมนุษย์				สาขา
45	สวัสดิการสังคม	จำนวนเด็กอยู่คนเดียว ตามลำพัง/ไม่มีผู้ดูแล/ ถูกทอดทิ้ง	ไม่มี					กระทรวงการพัฒนาสังคมและ ความมั่นคงของมนุษย์				สาขา
46	สวัสดิการสังคม	จำนวนคนพิการที่มีบัตร ประจำตัวคนพิการ	มี	ทะเบียน	ราย	รายปี	จังหวัด	กระทรวงการพัฒนาสังคมและ ความมั่นคงของมนุษย์				สาขา
47	รายได้รายจ่ายของ ครัวเรือน	รายได้เฉลี่ยต่อเดือนของ ครัวเรือน	มี	สำรวจ	บาท	ราย 2 ปี	จังหวัด	สำนักงานสถิติแห่งชาติ	✓	✓		
48	รายได้รายจ่ายของ ครัวเรือน	ค่าใช้จ่ายเฉลี่ยต่อเดือน ของครัวเรือน	มี	สำรวจ	บาท	รายปี	จังหวัด	สำนักงานสถิติแห่งชาติ	✓			

ลำดับ	สาขา	รายการข้อมูลพื้นฐาน	มี/ไม่มี ฐานข้อมูล	วิธีการเก็บ รวบรวมข้อมูล	หน่วยวัด	ความถี่ ของข้อมูล	ระดับการ นำเสนอ	หน่วยงานผู้รับผิดชอบ	สมุด สถิติ	แผน 12	SDG	อื่นๆ
49	รายได้รายจ่ายของ ครัวเรือน	หนี้สินเฉลี่ยต่อครัวเรือน	มี	สำรวจ	บาท	ราย 2 ปี	จังหวัด	สำนักงานสถิติแห่งชาติ	✓	✓		
50	รายได้รายจ่ายของ ครัวเรือน	ร้อยละของค่าใช้จ่ายต่อ รายได้	มี	สำรวจ	ร้อยละ	รายปี	จังหวัด	สำนักงานสถิติแห่งชาติ	✓			
51	รายได้รายจ่ายของ ครัวเรือน	สัมประสิทธิ์ความไม่เสมอ ภาค (Gini coefficient) ด้านรายได้ของครัวเรือน	มี	คำนวณ	บาท	รายปี	จังหวัด	สำนักงานสภาพัฒนาการ เศรษฐกิจและสังคมแห่งชาติ		✓		สาขา
52	รายได้รายจ่ายของ ครัวเรือน	สัมประสิทธิ์ความไม่เสมอ ภาค (Gini coefficient) ด้านรายจ่ายเพื่อการอุปโภค บริโภคของครัวเรือน	มี	คำนวณ	บาท	รายปี	จังหวัด	สำนักงานสภาพัฒนาการ เศรษฐกิจและสังคมแห่งชาติ		✓		สาขา
53	รายได้รายจ่ายของ ครัวเรือน	สัดส่วนคนจน เมื่อวัดด้าน รายจ่ายเพื่อการอุปโภค บริโภค	มี	คำนวณ	ร้อยละ	รายปี	จังหวัด	สำนักงานสภาพัฒนาการ เศรษฐกิจและสังคมแห่งชาติ			✓	สาขา
54	ยุติธรรม ความ มั่นคง การเมือง และการปกครอง	จำนวนคดีอาญาที่ได้รับแจ้ง	มี	ทะเบียน	ราย	รายปี	จังหวัด	ตำรวจภูธรจังหวัดหนองคาย	✓			
55	ยุติธรรม ความ มั่นคง การเมือง และการปกครอง	จำนวนคดีอาญาที่มีการ จับกุม	มี	ทะเบียน	ราย	รายปี	จังหวัด	ตำรวจภูธรจังหวัดหนองคาย	✓			
56	ยุติธรรม ความ มั่นคง การเมือง และการปกครอง	จำนวนคดีที่เกี่ยวข้องกับ ยาเสพติด	มี	ทะเบียน	คดี	รายปี	ประเทศ	สำนักงานป้องกันและ ปราบปรามยาเสพติด, ตำรวจภูธรจังหวัดหนองคาย		✓		สาขา

(2) ข้อมูลสถิติด้านสังคม

ลำดับ	รายการข้อมูลพื้นฐาน	หน่วย	2558	2559	2560	2561	2562	หน่วยงานผู้รับผิดชอบ
1	จำนวนประชากรจากการทะเบียน	คน	519,580	520,363	521,886	522,103	522,311	กรมการปกครอง กระทรวงมหาดไทย
2	วัยเด็ก (0-14 ปี)	คน	91,588	90,113	88,851	87,239	85,072	กรมการปกครอง กระทรวงมหาดไทย
3	วัยแรงงาน (15-59 ปี)	คน	441,548	439,681	348,738	347,145	345,288	กรมการปกครอง กระทรวงมหาดไทย
4	วัยสูงอายุ (60 ปีขึ้นไป)	คน	67,128	69,886	73,187	76,592	80,634	กรมการปกครอง กระทรวงมหาดไทย
5	อัตราการเปลี่ยนแปลงของประชากร	ร้อยละ	0.45	0.15	0.29	0.04	0.04	กรมการปกครอง กระทรวงมหาดไทย
6	ความหนาแน่นของประชากร	คน/ตร.กม.	171.67	171.93	172.44	172.51	172.58	กรมการปกครอง กระทรวงมหาดไทย
7	จำนวนบ้านจากการทะเบียน	หลัง	165,067	167,585	170,431	172,982	175,639	กรมการปกครอง กระทรวงมหาดไทย
8	อัตราการเกิดมีชีพต่อประชากร 1,000 คน	ร้อยละ	8.66	8.73	8.52	8.06	...	สำนักงานสาธารณสุขจังหวัด หนองคาย
9	อัตราการตายต่อประชากร 1,000 คน	ร้อยละ	6.83	6.94	7.01	6.89	...	สำนักงานสาธารณสุขจังหวัด หนองคาย
10	จำนวนการย้ายเข้า	คน	21,069	20,570	21,402	20,735	20,471	กรมการปกครอง กระทรวงมหาดไทย

หมายเหตุ : (...) หมายถึง ยังไม่มีข้อมูล

ลำดับ	รายการข้อมูลพื้นฐาน	หน่วย	2558	2559	2560	2561	2562	หน่วยงานผู้รับผิดชอบ
11	จำนวนการย้ายออก	คน	21,023	20,475	21,106	21,277	20,503	กรมการปกครอง กระทรวงมหาดไทย
12	จำนวนการจดทะเบียนสมรส	คู่/ครั้ง	1,808	1,896	1,930	1,976	1,971	ที่ทำการปกครองจังหวัด หนองคาย
13	จำนวนการหย่า	คู่/ครั้ง	719	913	891	897	942	ที่ทำการปกครองจังหวัด หนองคาย
14	ร้อยละของครัวเรือนที่เป็นเจ้าของ บ้านและที่ดิน	ร้อยละ	96.2	95.1	93.2	92.7	...	สำนักงานสถิติแห่งชาติ
15	อัตราการมีงานทำ	ร้อยละ	98.85	98.09	97.75	98.91	98.19	สำนักงานสถิติแห่งชาติ
16	อัตราการว่างงาน	ร้อยละ	0.65	1.38	1.32	0.48	0.93	สำนักงานสถิติแห่งชาติ
17	ค่าจ้างขั้นต่ำ	บาท/วัน	300	300	305	320	320	สำนักงานสวัสดิการและ คุ้มครองแรงงานจังหวัด หนองคาย
18	คนอายุมากกว่า 60 ปีเพิ่มขึ้นไป มี อาชีพและมีรายได้	คน	27,781	20,823	21,474	21,425	...	สำนักงานสถิติแห่งชาติ
19	คะแนนเฉลี่ยสติปัญญา (IQ) เด็ก นักเรียน	คะแนน	กรมสุขภาพจิต กระทรวง สาธารณสุข
	- ค่าเฉลี่ยเขาวงปัญญา (IQ) ของเด็ก นักเรียนไทยชั้นประถมศึกษาปีที่ 1	คะแนน	...	99.55	กรมสุขภาพจิต กระทรวง สาธารณสุข (ร่วมกับสถาบัน ราชานุกูล)

หมายเหตุ : (...) หมายถึง ยังไม่มีข้อมูล

ลำดับ	รายการข้อมูลพื้นฐาน	หน่วย	2558	2559	2560	2561	2562	หน่วยงานผู้รับผิดชอบ
20	อัตราส่วนนักเรียนต่อครู (ก่อนประถมศึกษา)	ร้อยละ	21	x	x	15	...	สำนักงานส่งเสริมการปกครองส่วนท้องถิ่นจังหวัด, สำนักงานเขตพื้นที่การศึกษาประถมศึกษา/มัธยมศึกษา, สำนักงานพระพุทธศาสนาจังหวัดหนองคาย
21	อัตราส่วนนักเรียนต่อครู (ประถมศึกษา)	ร้อยละ	18	x	x	16	...	
22	อัตราส่วนนักเรียนต่อครู (มัธยมศึกษา)	ร้อยละ	21	x	x	16	...	
23	จำนวนนักเรียนที่ออกกลางคัน	คน	147	112	123	116	...	
24	จำนวนนักศึกษาระดับอาชีวศึกษาและอุดมศึกษา	คน	...	11,468	8,348	สำนักงานคณะกรรมการอุดมศึกษา, สำนักงานคณะกรรมการการอาชีวศึกษา
25	จำนวนอาจารย์ในระดับอาชีวศึกษาและอุดมศึกษา	คน	541	534	387	
26	จำนวนผู้เรียน/นักศึกษาที่ลงทะเบียนเรียน ในสังกัดสำนักงานส่งเสริมการศึกษานอกระบบและการศึกษาตามอัธยาศัย	คน	54,744	60,537	23,604	19,397	...	สำนักงานส่งเสริมการศึกษา นอกระบบและการศึกษาตามอัธยาศัยจังหวัดหนองคาย
27	จำนวนผู้เรียน/นักศึกษาที่สำเร็จการศึกษา ในสังกัดสำนักงานส่งเสริมการศึกษานอกระบบและการศึกษาตามอัธยาศัย	คน	33,433	39,531	8,986	13,246	...	สำนักงานส่งเสริมการศึกษา นอกระบบและการศึกษาตามอัธยาศัยจังหวัดหนองคาย
28	จำนวนศาสนสถาน	แห่ง	629 ^{/2}	915	962	967	...	สำนักงานพระพุทธศาสนาจังหวัดหนองคาย, สำนักงานวัฒนธรรมจังหวัดหนองคาย
	- วัด	แห่ง	254	349	356	356	...	
	- สำนักสงฆ์	แห่ง	348	253	272	284	...	

หมายเหตุ : (...) หมายถึง ยังไม่มีข้อมูล

/2 คือ รวมเฉพาะที่มีข้อมูลย่อย

(x) หมายถึง ไม่สามารถแยกข้อมูลได้

ลำดับ	รายการข้อมูลพื้นฐาน	หน่วย	2558	2559	2560	2561	2562	หน่วยงานผู้รับผิดชอบ
	- ที่พักสงฆ์	แห่ง	x	292	282	296	...	สำนักงานพระพุทธศาสนา จังหวัดหนองคาย, สำนักงานวัฒนธรรมจังหวัด หนองคาย
	- โบสถ์	แห่ง	26	20	31	30	...	
	- มัสยิด	แห่ง	1	1	1	1	...	
29	จำนวนพระภิกษุและสามเณร	รูป	2,999	4,304	4,544	4,385	...	สำนักงานพระพุทธศาสนา จังหวัดหนองคาย
	- พระภิกษุ	รูป	2,351	3,190	3,441	3,344	...	
	- สามเณร	รูป	648	1,114	1,103	1,041	...	
30	จำนวนผู้ป่วยนอก	คน	304,669	314,993	363,215	781,079	...	สำนักงานสาธารณสุขจังหวัด หนองคาย
31	จำนวนผู้ป่วยใน	คน	54,645	61,949	71,654	76,881	...	สำนักงานสาธารณสุขจังหวัด หนองคาย
32	จำนวนสถานบริการสาธารณสุข ทั้งหมด	แห่ง	231	220	228	230	...	สำนักงานสาธารณสุขจังหวัด หนองคาย
	- โรงพยาบาลรัฐบาล	แห่ง	9	9	9	9	...	
	- โรงพยาบาลเอกชน	แห่ง	3	3	3	3	...	
	- โรงพยาบาลส่งเสริมสุขภาพตำบล	แห่ง	74	74	74	74	...	
	- คลินิกทุกประเภท	แห่ง	145	134	142	144	...	
33	จำนวนสถานพยาบาลที่มีเตียงผู้ป่วย รับไว้ค้างคืน	แห่ง	12	12	12	12	...	สำนักงานสาธารณสุขจังหวัด หนองคาย
34	จำนวนเตียง	เตียง	859	879	929	1,034	...	สำนักงานสาธารณสุขจังหวัด หนองคาย

หมายเหตุ : (...) หมายถึง ยังไม่มีข้อมูล

(x) หมายถึง ไม่สามารถแยกข้อมูลได้

ลำดับ	รายการข้อมูลพื้นฐาน	หน่วย	2558	2559	2560	2561	2562	หน่วยงานผู้รับผิดชอบ
35	จำนวนประชากรต่อแพทย์ 1 คน	คน	4,902	4,231	4,243	3,601	...	สำนักงานสาธารณสุขจังหวัดหนองคาย
36	จำนวนประชากรต่อเภสัชกร 1 คน	คน	9,992	8,260	8,284	11,866	...	สำนักงานสาธารณสุขจังหวัดหนองคาย
37	จำนวนประชากรต่อพยาบาล 1 คน	คน	799	657	659	8,032	...	สำนักงานสาธารณสุขจังหวัดหนองคาย
38	อัตราการคลอดมีชีพในผู้หญิงกลุ่มอายุ 15 - 19 ปี (ต่อประชากร 1,000 คน)	อัตรา	35.64	34.20	26.19	กระทรวงสาธารณสุข
39	อัตราการฆ่าตัวตาย (ต่อประชากร 100,000 คน)	อัตรา	4.81	4.61	3.83	กรมสุขภาพจิต กระทรวงสาธารณสุข
40	จำนวนผู้ประกันตนตามมาตรา 33	คน	17,397	17,706	18,116	17,884	18,010	สำนักงานประกันสังคม กระทรวงแรงงาน/ สำนักงานประกันสังคม จังหวัดหนองคาย
41	จำนวนผู้ประกันตนตามมาตรา 40	คน	15,320	15,846	17,075	20,104	23,216	สำนักงานประกันสังคม กระทรวงแรงงาน/ สำนักงานประกันสังคม จังหวัดหนองคาย
42	จำนวนลูกจ้างที่ประสบอันตรายหรือเจ็บป่วยจากการทำงาน	คน	84	55	51	100	...	สำนักงานประกันสังคม กระทรวงแรงงาน
43	จำนวนเด็กอยู่คนเดียวตามลำพัง/ไม่มีผู้ดูแล/ถูกทอดทิ้ง	-	-	-	-	-	-	กระทรวงการพัฒนาสังคมและความมั่นคงของมนุษย์

หมายเหตุ : (...) หมายถึง ยังไม่มีข้อมูล

(-) หมายถึง ไม่มีข้อมูล หรือข้อมูลมีค่าเป็น 0

ลำดับ	รายการข้อมูลพื้นฐาน	หน่วย	2558	2559	2560	2561	2562	หน่วยงานผู้รับผิดชอบ
44	จำนวนคนพิการที่มีบัตรประจำตัวคนพิการจำแนกตามความพิการ	ราย	13,880	13,301	14,400	14,968	15,289	กระทรวงการพัฒนาสังคมและความมั่นคงของมนุษย์
45	รายได้เฉลี่ยต่อเดือนของครัวเรือน	บาท	21,207	-	21,175	-	...	สำนักงานสถิติแห่งชาติ
46	ค่าใช้จ่ายเฉลี่ยต่อเดือนของครัวเรือน	บาท	19,278	16,532	18,815	18,129	...	สำนักงานสถิติแห่งชาติ
47	หนี้สินเฉลี่ยต่อครัวเรือน	บาท	61,296	-	98,463	-	...	สำนักงานสถิติแห่งชาติ
48	ร้อยละของค่าใช้จ่ายต่อรายได้	ร้อยละ	90.92	-	88.85	-	...	สำนักงานสถิติแห่งชาติ
49	สัมประสิทธิ์ความไม่เสมอภาค (Gini coefficient) ด้านรายได้ของครัวเรือน (5 กลุ่ม)	-	0.312	-	0.289	-	...	สำนักงานคณะกรรมการพัฒนาการเศรษฐกิจและสังคมแห่งชาติ
50	สัมประสิทธิ์ความไม่เสมอภาค (Gini coefficient) ด้านรายจ่ายเพื่อการอุปโภคบริโภคของครัวเรือน (5 กลุ่ม)	-	0.161	0.151	0.152	0.167	...	สำนักงานคณะกรรมการพัฒนาการเศรษฐกิจและสังคมแห่งชาติ
51	สัดส่วนคนจน เมื่อวัดด้านรายจ่ายเพื่อการอุปโภคบริโภค	สัดส่วน	4.26	3.77	สำนักงานคณะกรรมการพัฒนาการเศรษฐกิจและสังคมแห่งชาติ
52	จำนวนคดีอาญาที่ได้รับแจ้ง	ราย	2,294	3,525	4,357	5,235	...	ตำรวจภูธรจังหวัดหนองคาย
53	จำนวนคดีอาญาที่มีการจับกุม	ราย	2,897	3,902	4,527	5,483	...	ตำรวจภูธรจังหวัดหนองคาย
54	จำนวนคดีที่เกี่ยวข้องกับยาเสพติด	คดี	1,834	2,087	2,957	1,013	...	สำนักงานป้องกันและปราบปรามยาเสพติด, ตำรวจภูธรจังหวัดหนองคาย

หมายเหตุ : (...) หมายถึง ยังไม่มีข้อมูล

(-) หมายถึง ไม่มีข้อมูล หรือข้อมูลมีค่าเป็น 0

3.1.3 ข้อมูลสถิติด้านทรัพยากรธรรมชาติและสิ่งแวดล้อม

(1) ผังรายการข้อมูลสถิติด้านทรัพยากรธรรมชาติและสิ่งแวดล้อม

ลำดับ	สาขา	รายการข้อมูลพื้นฐาน	มี/ไม่มี ฐานข้อมูล	วิธีการเก็บ รวบรวมข้อมูล	หน่วยวัด	ความถี่ของ ข้อมูล	ระดับการ นำเสนอ	หน่วยงานผู้รับผิดชอบ	สมุด สถิติ	แผน 12	SDG	อื่นๆ
1	ทรัพยากร ธรรมชาติและ สิ่งแวดล้อม	จำนวนแหล่งน้ำ	มี	รายงาน	แห่ง	รายปี	จังหวัด อำเภอ	โครงการชลประทานจังหวัด หนองคาย, สำนักงานส่งเสริมการปกครอง ท้องถิ่นจังหวัดหนองคาย	✓			
2	ทรัพยากร ธรรมชาติและ สิ่งแวดล้อม	ปริมาณน้ำที่เก็บเฉลี่ยทั้งปี (แหล่งน้ำทุกประเภท)	มี	รายงาน	ลบ.ม.	รายปี	จังหวัด อำเภอ	โครงการชลประทานจังหวัด หนองคาย, สำนักงานส่งเสริม การปกครองท้องถิ่นจังหวัด หนองคาย	✓			
3	ทรัพยากร ธรรมชาติและ สิ่งแวดล้อม	ปริมาณขยะมูลฝอยที่ เกิดขึ้น	มี	รายงาน	ตันต่อวัน	รายปี	จังหวัด อำเภอ	สำนักงานส่งเสริมการปกครอง ท้องถิ่นจังหวัดหนองคาย	✓	✓		
4	ทรัพยากร ธรรมชาติและ สิ่งแวดล้อม	ปริมาณขยะมูลฝอยที่เก็บ ขนไปสถานที่กำจัด	มี	รายงาน	ตันต่อวัน	รายปี	จังหวัด อำเภอ	สำนักงานส่งเสริมการปกครอง ท้องถิ่นจังหวัดหนองคาย				✓
5	ทรัพยากร ธรรมชาติและ สิ่งแวดล้อม	ปริมาณขยะมูลฝอยที่นำ กลับมาใช้ประโยชน์	มี	รายงาน	ตันต่อวัน	รายปี	จังหวัด อำเภอ	สำนักงานส่งเสริมการปกครอง ท้องถิ่นจังหวัดหนองคาย				✓
6	ทรัพยากร ธรรมชาติและ สิ่งแวดล้อม	สถานที่กำจัดขยะมูลฝอย	มี	รายงาน	แห่ง	รายปี	จังหวัด	สำนักงานส่งเสริมการปกครอง ท้องถิ่นจังหวัดหนองคาย				✓

ลำดับ	สาขา	รายการข้อมูลพื้นฐาน	มี/ไม่มี ฐานข้อมูล	วิธีการเก็บ รวบรวมข้อมูล	หน่วยวัด	ความถี่ของ ข้อมูล	ระดับการ นำเสนอ	หน่วยงานผู้รับผิดชอบ	สมุด สถิติ	แผน 12	SDG	อื่นๆ
7	ทรัพยากร ธรรมชาติและ สิ่งแวดล้อม	พื้นที่ป่าไม้	มี	แปลงข้อมูลจาก ภาพถ่าย ดาวเทียม	ไร่	รายปี	จังหวัด	ศูนย์ป่าไม้หนองคาย	✓	✓	✓	
8	ทรัพยากร ธรรมชาติและ สิ่งแวดล้อม	พื้นที่ป่าไม้ต่อพื้นที่จังหวัด	มี	แปลงข้อมูลจาก ภาพถ่าย ดาวเทียม	ร้อยละ	รายปี	จังหวัด	กรมป่าไม้, ศูนย์ป่าไม้หนองคาย	✓	✓	✓	
9	ทรัพยากร ธรรมชาติและ สิ่งแวดล้อม	ปริมาณฝนเฉลี่ยทั้งปี	มี	เครื่องวัดปริมาณ น้ำฝน (Rain gauge)	มิลลิเมตร	เดือน	จังหวัด	สถานีอุตุนิยมวิทยาจังหวัด หนองคาย	✓			
10	ทรัพยากร ธรรมชาติและ สิ่งแวดล้อม	กำลังการผลิตน้ำประปา	มี	ทะเบียน	ลบ.ม.	รายปี	จังหวัด อำเภอ	สำนักงานการประปาเขต 7 อุดรธานี, การประปาส่วนภูมิภาค สาขา หนองคาย	✓	✓		
11	ทรัพยากร ธรรมชาติและ สิ่งแวดล้อม	ปริมาณน้ำประปาที่ผลิตได้	มี	ทะเบียน	ลบ.ม.	รายปี	จังหวัด อำเภอ	สำนักงานการประปาเขต 7 อุดรธานี, การประปาส่วนภูมิภาค สาขา หนองคาย	✓	✓		
12	ทรัพยากร ธรรมชาติและ สิ่งแวดล้อม	ปริมาณน้ำประปาที่ จำหน่ายแก่ผู้ใช้	มี	ทะเบียน	ลบ.ม.	รายปี	จังหวัด อำเภอ	สำนักงานการประปาเขต 7 อุดรธานี, การประปาส่วนภูมิภาค สาขา หนองคาย	✓	✓		
13	ทรัพยากร ธรรมชาติและ สิ่งแวดล้อม	ดัชนีคุณภาพน้ำผิวดิน (WQI)	ไม่มี					สำนักงานทรัพยากรธรรมชาติและ สิ่งแวดล้อมจังหวัด หนองคาย		✓		สาขา

ลำดับ	สาขา	รายการข้อมูลพื้นฐาน	มี/ไม่มี ฐานข้อมูล	วิธีการเก็บ รวบรวมข้อมูล	หน่วยวัด	ความถี่ของ ข้อมูล	ระดับการ นำเสนอ	หน่วยงานผู้รับผิดชอบ	สมุด สถิติ	แผน 12	SDG	อื่นๆ
14	ทรัพยากร ธรรมชาติและ สิ่งแวดล้อม	ดัชนีคุณภาพอากาศ (AQI)	ไม่มี					สำนักงานทรัพยากรธรรมชาติและสิ่งแวดล้อมจังหวัดหนองคาย		✓		สาขา
15	ทรัพยากร ธรรมชาติและ สิ่งแวดล้อม	พื้นที่เพาะปลูกในเขต ชลประทาน	มี	ประมาณค่า	ไร่	สัปดาห์	จังหวัด	สำนักงานเกษตรจังหวัดหนองคาย/โครงการชลประทานหนองคาย		✓		สาขา
16	ทรัพยากร ธรรมชาติและ สิ่งแวดล้อม	จำนวนผู้ประสบภัย ธรรมชาติ	มี	รายงาน	ครัวเรือน	รายปี	ประเทศ	สำนักงานป้องกันและบรรเทาสาธารณภัยจังหวัดหนองคาย		✓		สาขา
17	ทรัพยากร ธรรมชาติและ สิ่งแวดล้อม	มูลค่าความเสียหายจากภัย ธรรมชาติ	มี	รายงาน	บาท	รายปี	ประเทศ	สำนักงานป้องกันและบรรเทาสาธารณภัยจังหวัดหนองคาย		✓		สาขา

(2) ข้อมูลสถิติด้านทรัพยากรธรรมชาติและสิ่งแวดล้อม

ลำดับ	รายการข้อมูลพื้นฐาน	หน่วย	2558	2559	2560	2561	2562	หน่วยงานผู้รับผิดชอบ
1	จำนวนแหล่งน้ำ	แห่ง	325	427	430	โครงการชลประทานจังหวัดหนองคาย *เฉพาะที่อยู่ในความดูแลของโครงการชลประทานฯ
2	ปริมาณน้ำที่เก็บเฉลี่ยทั้งปี (แหล่งน้ำทุกประเภท)	ล้าน ลบ.ม.	85.68	111.56	...	โครงการชลประทานจังหวัดหนองคาย *เฉพาะที่อยู่ในความดูแลของโครงการชลประทานฯ
3	ปริมาณขยะมูลฝอยที่เกิดขึ้น	ตันต่อวัน	509	357	498	520	501	กรมควบคุมมลพิษ, สำนักงานส่งเสริมการปกครองท้องถิ่นจังหวัดหนองคาย
4	ปริมาณขยะมูลฝอยที่เก็บขนไปสถานที่กำจัด	ตันต่อวัน	...	131	...	132	167	สำนักงานส่งเสริมการปกครองท้องถิ่นจังหวัดหนองคาย
5	ปริมาณขยะมูลฝอยที่นำกลับมาใช้ประโยชน์	ตันต่อวัน	231	236	สำนักงานส่งเสริมการปกครองท้องถิ่นจังหวัดหนองคาย
6	พื้นที่ป่า	ไร่	142,528	145,689	145,918	146,522	...	กรมป่าไม้
7	พื้นที่ป่าไม้ต่อพื้นที่จังหวัด	ร้อยละ	6.96	7.12	7.13	7.16	...	กรมป่าไม้, ศูนย์ป่าไม้หนองคาย
8	ปริมาณฝนเฉลี่ยทั้งปี	มิลลิเมตร	1,697.1	2,031.4	2,089.1	1,787.2	1,607.9	สถานีอุตุนิยมวิทยาจังหวัดหนองคาย

หมายเหตุ : (...) หมายถึง ยังไม่มีข้อมูล

ลำดับ	รายการข้อมูลพื้นฐาน	หน่วย	2558	2559	2560	2561	2562	หน่วยงานผู้รับผิดชอบ
9	กำลังการผลิตน้ำประปา	ลบ.ม.	13,753,200	13,790,880	10,567,512	13,998,480	...	สำนักงานการประปาเขต 7 อุดรธานี, การประปาส่วนภูมิภาค สาขาหนองคาย
10	น้ำประปาที่ผลิตได้	ลบ.ม.	9,136,471	9,597,593	10,072,670	9,569,682	...	สำนักงานการประปาเขต 7 อุดรธานี, การประปาส่วนภูมิภาค สาขาหนองคาย
11	ปริมาณน้ำประปาที่จำหน่ายแก่ผู้ใช้	ลบ.ม.	6,749,904	7,111,133	7,864,142	7,260,697	...	สำนักงานการประปาเขต 7 อุดรธานี, การประปาส่วนภูมิภาค สาขาหนองคาย
12	ดัชนีคุณภาพน้ำผิวดิน (WQI)	-	-	-	-	-	...	กรมควบคุมมลพิษ
13	ดัชนีคุณภาพอากาศ (AQI)	-	-	-	-	-	...	กรมควบคุมมลพิษ
14	พื้นที่เพาะปลูกในเขตชลประทาน	ไร่	286,603	202,896	...	สำนักงานเกษตรจังหวัดหนองคาย, โครงการชลประทานหนองคาย
15	จำนวนผู้ประสบภัยธรรมชาติ	ครัวเรือน	2,729	5,004	4,505	สำนักงานป้องกันและบรรเทาสาธารณภัยจังหวัดหนองคาย
16	มูลค่าความเสียหายจากภัยธรรมชาติ	บาท	51,586,733	26,092,589	สำนักงานป้องกันและบรรเทาสาธารณภัยจังหวัดหนองคาย

หมายเหตุ : (...) หมายถึง ยังไม่มีข้อมูล

(-) หมายถึง ไม่มีข้อมูล หรือข้อมูลมีค่าเป็น 0

3.2 ข้อมูลสถิติ ตัวชี้วัด ตามประเด็นยุทธศาสตร์ในแผนพัฒนาจังหวัดหนองคาย

(1) ผังข้อมูลสถิติ ตัวชี้วัด ตามประเด็นยุทธศาสตร์ในแผนพัฒนาจังหวัดหนองคาย

ยุทธศาสตร์	เป้าประสงค์เชิงยุทธศาสตร์	ตัวชี้วัด	รายการสถิติ	มี/ไม่มีฐานข้อมูล	วิธีการเก็บรวบรวมข้อมูล	หน่วยวัด	ความถี่ของข้อมูล	ระดับการนำเสนอ	หน่วยงานผู้รับผิดชอบ
ยุทธศาสตร์ที่ 1 ส่งเสริม การเกษตรยั่งยืน	เพิ่มรายได้จากภาคเกษตรและอุตสาหกรรม	มูลค่าผลิตภัณฑ์มวลรวมภาคเกษตร (GPP) ภาคเกษตรเพิ่มขึ้นร้อยละ 10 ภายในปี 2565 (ร้อยละ 2 ต่อปี)	1.1 ผลิตภัณฑ์มวลรวมภาคเกษตร (ณ ราคาประจำปี/ณ ราคาคงที่)	มี	คำนวณ	ล้านบาท	รายปี	จังหวัด	สำนักงานสภาพัฒนาการเศรษฐกิจและสังคมแห่งชาติ
			1.2 ต้นทุนการผลิตภาคเกษตรที่สำคัญ	มี	คำนวณ	บาท/ไร่	รายปี เพาะปลูก	จังหวัด	สำนักงานเกษตรจังหวัดหนองคาย
			1.3 ราคาผลผลิตพืชเศรษฐกิจที่สำคัญ	มี	ทะเบียน	บาท/ตัน	รายปี	จังหวัด	สำนักงานพาณิชย์จังหวัดหนองคาย
			1.4 มูลค่าผลผลิตภาคเกษตรที่สำคัญ	มี	ทะเบียน	ล้านบาท	รายปี	จังหวัด	สำนักงานเกษตรจังหวัดหนองคาย/สำนักงานพาณิชย์จังหวัดหนองคาย
			1.5 มูลค่าการจับสัตว์น้ำจืด	มี	สุ่มตัวอย่าง/ ประมาณการ	ล้านบาท	รายปี	จังหวัด	สำนักงานประมงจังหวัดหนองคาย
			1.6 จำนวนตลาดสินค้าเกษตรชุมชน และสมาชิกที่เข้าร่วม เช่น ตลาดประชารัฐ เป็นต้น	มี	ทะเบียน	แห่ง/ราย	รายปี	จังหวัด	สำนักงานพัฒนาชุมชนจังหวัดหนองคาย
			1.7 พื้นที่เกษตรที่ได้รับน้ำจากแหล่งน้ำชลประทาน/แหล่งน้ำเพื่อการเกษตร	มี	ทะเบียน	ไร่	รายปี	จังหวัด	โครงการชลประทานจังหวัดหนองคาย
			1.8 จำนวนเกษตรกรที่ผ่านการอบรม Smart farmer	มี	ทะเบียน	ราย	รายปี	จังหวัด	สำนักงานเกษตรจังหวัดหนองคาย

ยุทธศาสตร์	เป้าประสงค์เชิงยุทธศาสตร์	ตัวชี้วัด	รายการสถิติ	มี/ไม่มีฐานข้อมูล	วิธีการเก็บรวบรวมข้อมูล	หน่วยวัด	ความถี่ของข้อมูล	ระดับการนำเสนอ	หน่วยงานผู้รับผิดชอบ
			1.9 จำนวนเกษตรกรและพื้นที่เกษตรที่ผ่านการรับรองคุณภาพตามมาตรฐาน GAP	มี	ทะเบียน	ราย/ไร่	รายปี	จังหวัด	สำนักงานเกษตรจังหวัดหนองคาย
			1.10 จำนวนสหกรณ์และสมาชิกสหกรณ์ภาคการเกษตร	มี	ทะเบียน	แห่ง/ราย	รายปี	จังหวัด/อำเภอ	สำนักงานสหกรณ์จังหวัดหนองคาย
			1.11 เกษตรกรผู้ปลูกข้าวที่เป็นสมาชิกเกษตรแปลงใหญ่	มี	ทะเบียน	ราย	รายปี	จังหวัด	สำนักงานเกษตรและสหกรณ์จังหวัดหนองคาย
			1.12 พื้นที่ปลูกข้าวที่เป็นสมาชิกเกษตรแปลงใหญ่	มี	ทะเบียน	ไร่	รายปี	จังหวัด	สำนักงานเกษตรและสหกรณ์จังหวัดหนองคาย
			1.13 พื้นที่ทำการเกษตรอินทรีย์/เกษตรยั่งยืน	มี	ทะเบียน	ราย,ไร่	รายปี	จังหวัด	ศูนย์วิจัยข้าวหนองคาย
			1.14 ผลิตภัณฑ์ที่แปรรูปจากผลผลิตทางการเกษตรที่ผ่านการรับรองมาตรฐานผลิตภัณฑ์	มี	ทะเบียน	ชนิด/ผลิต - ภัณฑ์	รายปี	จังหวัด	สำนักงานพัฒนาชุมชนจังหวัดหนองคาย
			1.15 ผู้ประกอบการโรงสี/ทำข้าวและฉางข้าวที่รับซื้อข้าวเปลือก	มี	ทะเบียน	แห่ง	รายปี	จังหวัด	สำนักงานพาณิชย์จังหวัดหนองคาย
ยุทธศาสตร์ที่ 2 ยกระดับมาตรฐานการผลิต การค้า การลงทุน	รายได้จากการท่องเที่ยวเพิ่มขึ้น	รายได้จากการท่องเที่ยวเพิ่มขึ้น ร้อยละ 25 ภายในปี 2565 (ร้อยละ 5 ต่อปี)	2.1 รายได้จากการท่องเที่ยว	มี	คำนวณ	ล้านบาท	รายปี	จังหวัด	กรมการท่องเที่ยว / การท่องเที่ยวแห่งประเทศไทย สำนักงานอุดรธานี / สำนักงานการท่องเที่ยวและกีฬาจังหวัดหนองคาย
			2.2 ค่าใช้จ่ายเฉลี่ยของนักท่องเที่ยว/นักท่องเที่ยว	มี	คำนวณ	บาท/วัน	รายปี	จังหวัด	

ยุทธศาสตร์	เป้าประสงค์ เชิงยุทธศาสตร์	ตัวชี้วัด	รายการสถิติ	มี/ไม่มี ฐานข้อมูล	วิธีการเก็บ รวบรวมข้อมูล	หน่วยวัด	ความถี่ ของข้อมูล	ระดับการ นำเสนอ	หน่วยงานผู้รับผิดชอบ
การท่องเที่ยว และการบริการ มุ่งสู่ประชาคม อาเซียน			2.3 จำนวนเส้นทางสายหลักได้รับการพัฒนา/ปรับปรุง (เส้นทาง/ระยะทาง)	มี	ทะเบียน	เส้นทาง	รายปี	จังหวัด	แขวงทางหลวงหนองคาย
			2.4 จำนวนเส้นทางสายรองได้รับการพัฒนา/ปรับปรุง (เส้นทาง/ระยะทาง)	มี	ทะเบียน	เส้นทาง	รายปี	จังหวัด	แขวงทางหลวงชนบทหนองคาย
			2.5 จำนวนเส้นทางเข้าสู่ตัวแหล่งท่องเที่ยว	มี	ทะเบียน	เส้นทาง	รายปี	จังหวัด	แขวงทางหลวงชนบทหนองคาย
			2.6 จำนวนแหล่งท่องเที่ยวในจังหวัด จำแนกตามประเภท	มี	ทะเบียน	แห่ง	รายปี	จังหวัด	สำนักงานการท่องเที่ยวและกีฬาจังหวัดหนองคาย
			2.7 จำนวนผู้ได้รับใบอนุญาตเป็นมัคคุเทศก์ในจังหวัด	มี	ทะเบียน	คน	รายปี	จังหวัด	สำนักงานการท่องเที่ยวและกีฬาจังหวัดหนองคาย
			2.8 จำนวนกลุ่ม/เครือข่าย/สมาคมผู้ประกอบการท่องเที่ยวเชิงอนุรักษ์และวัฒนธรรม	มี	ทะเบียน	กลุ่ม	รายปี	จังหวัด	/ สมาคมส่งเสริมธุรกิจท่องเที่ยวจังหวัดหนองคาย
			2.9 จำนวนผู้ประกอบการ/ธุรกิจนำเที่ยวในจังหวัด	มี	ทะเบียน	แห่ง	รายปี	จังหวัด	สำนักทะเบียนธุรกิจนำเที่ยวและมัคคุเทศก์ กรมการท่องเที่ยว
			2.10 จำนวนธุรกิจที่พักโรงแรม/ Home stay/Guest- house ที่ได้รับการรับรองมาตรฐาน	มี	ทะเบียน	แห่ง	รายปี	จังหวัด	สำนักงานการท่องเที่ยวและกีฬาจังหวัดหนองคาย

ยุทธศาสตร์	เป้าประสงค์เชิงยุทธศาสตร์	ตัวชี้วัด	รายการสถิติ	มี/ไม่มีฐานข้อมูล	วิธีการเก็บรวบรวมข้อมูล	หน่วยวัด	ความถี่ของข้อมูล	ระดับการนำเสนอ	หน่วยงานผู้รับผิดชอบ
			2.11 จำนวนห้องพักโรงแรม/ Home stay/Guest- house ที่ได้รับการรับรองมาตรฐาน	มี	ทะเบียน	ห้อง	รายปี	จังหวัด	สำนักงานการท่องเที่ยวและกีฬาจังหวัดหนองคาย
			2.12 จำนวนแหล่งท่องเที่ยวที่ได้รับการพัฒนา/ปรับปรุง	ไม่มี					สำนักงานการท่องเที่ยวและกีฬาจังหวัดหนองคาย
			2.13 จำนวนและงบประมาณโครงการส่งเสริมการท่องเที่ยว/พัฒนาแหล่งท่องเที่ยว	ไม่มี					สำนักงานจังหวัดหนองคาย
			2.14 จำนวนกลุ่ม/สินค้าหนึ่งตำบลหนึ่งผลิตภัณฑ์ OTOP	มี	ทะเบียน	ชนิด/ผลิต - ภัณฑ์	รายปี	จังหวัด	สำนักงานพัฒนาชุมชนจังหวัดหนองคาย
			2.15 รายได้จากการจำหน่ายสินค้าของฝาก/ของที่ระลึกที่เป็นอัตลักษณ์ของจังหวัด	มี	รายงาน	ล้านบาท	รายปี	จังหวัด	สำนักงานพัฒนาชุมชนจังหวัดหนองคาย
			2.16 ร้านอาหารที่ได้รับการรับรองมาตรฐานของกระทรวงสาธารณสุข	มี	ทะเบียน	ร้าน	รายปี	จังหวัด	สำนักงานสาธารณสุขจังหวัดหนองคาย / สำนักงานส่งเสริมการปกครองส่วนท้องถิ่นจังหวัดหนองคาย
			2.17 จำนวนธุรกิจด้านการท่องเที่ยวที่ทำการตลาดเชิงรุกผ่านสื่อสมัยใหม่ (Social Network)	มี	ทะเบียน	แห่ง	รายปี	จังหวัด	สำนักงานการท่องเที่ยวและกีฬาจังหวัดหนองคาย

ยุทธศาสตร์	เป้าประสงค์ เชิงยุทธศาสตร์	ตัวชี้วัด	รายการสถิติ	มี/ไม่มี ฐานข้อมูล	วิธีการเก็บ รวบรวมข้อมูล	หน่วยวัด	ความถี่ ของข้อมูล	ระดับการ นำเสนอ	หน่วยงานผู้รับผิดชอบ
			2.18 มูลค่าการค้าชายแดน	มี	รายงาน	ล้านบาท	รายปี	จังหวัด	กรมการท่องเที่ยว/ สำนักงานการท่องเที่ยว และกีฬาจังหวัดหนองคาย/ ด้านศุลกากรหนองคาย
ยุทธศาสตร์ที่ 3 เสริมสร้างความ มั่นคงเพื่อสังคม สงบสุข	จับกุมผู้กระทำความผิดเพิ่มขึ้น	- ร้อยละการจับกุมผู้กระทำความผิด เพิ่มขึ้น ร้อยละ 8 (ภายในปี 2564)	3.1 สถิติคดีอาญา จำแนกตามประเภทความผิด (รับแจ้ง, จับกุม)	มี	รายงาน	ราย	รายปี	จังหวัด	ตำรวจภูธรจังหวัดหนองคาย
			3.2 จำนวนการจับกุมคดียาเสพติด	มี	รายงาน	คดี	รายปี	จังหวัด	ตำรวจภูธรจังหวัดหนองคาย
			3.3 จำนวนคดีอุบัติเหตุจราจร/การเกิดอุบัติเหตุในรอบปี และในช่วงเทศกาล	มี	รายงาน	คดี	รายปี/ เทศกาล	จังหวัด	ตำรวจภูธรจังหวัดหนองคาย
			3.4 จำนวนการจับกุมคดีที่เกิดขึ้นตามแนวชายแดน/ด่านตรวจคนเข้าเมือง	ไม่มี					
		- จำนวนหมู่บ้านอพ. ตามแนวชายแดนได้รับการฝึกทบทวนร้อยละ 100 ต่อปี	3.5 จำนวนผู้ผ่านการบำบัดฟื้นฟูยาเสพติด	มี	รายงาน	ราย	ปี	จังหวัด	ที่ทำการปกครองจังหวัดหนองคาย
			3.6 จำนวนหมู่บ้านอาสาพัฒนาและป้องกันตนเอง (อพป.) ตามแนวชายแดนได้รับการฝึกทบทวน	มี	ทะเบียน	หมู่บ้าน	ปี	จังหวัด	ที่ทำการปกครองจังหวัดหนองคาย

ยุทธศาสตร์	เป้าประสงค์เชิงยุทธศาสตร์	ตัวชี้วัด	รายการสถิติ	มี/ไม่มีฐานข้อมูล	วิธีการเก็บรวบรวมข้อมูล	หน่วยวัด	ความถี่ของข้อมูล	ระดับการนำเสนอ	หน่วยงานผู้รับผิดชอบ
		- จำนวนครั้งที่สร้างความสัมพันธ์กับประเทศเพื่อนบ้านในระดับอำเภอกับเมืองระดับจังหวัดกับแขวงและระดับหน่วยกำลังในพื้นที่ ในแต่ละหน่วย 6 ครั้ง/ปี	3.7 จำนวนอาสาสมัครป้องกันปราบปรามอาชญากรรมส่วนท้องถิ่น จำแนกตามประเภทเครือข่าย (เช่น ชุดรักษาความปลอดภัยหมู่บ้าน) และพื้นที่	มี	ทะเบียน	คน	ปี	จังหวัด	ที่ทำการปกครองจังหวัดหนองคาย
			3.8 จำนวนครั้งที่สร้างความสัมพันธ์กับประเทศเพื่อนบ้านในระดับต่างๆ ของแต่ละหน่วย	ไม่มี					สำนักงานจังหวัดหนองคาย
			3.9 รายได้ครัวเรือนเพิ่มขึ้นร้อยละ 8	มี	สำรวจ	บาท	ราย 2 ปี	จังหวัด	สำนักงานสถิติจังหวัดหนองคาย
		- รายได้ครัวเรือนเพิ่มขึ้นร้อยละ 8 ภายในปี 2565 (เทียบปี 2561)	3.10 ค่าใช้จ่ายทั้งสิ้นเฉลี่ยต่อเดือนของครัวเรือน	มี	สำรวจ	บาท	รายปี	จังหวัด	สำนักงานสถิติจังหวัดหนองคาย
			3.11 หนี้สินเฉลี่ยของครัวเรือน	มี	สำรวจ	บาท	ราย 2 ปี	จังหวัด	สำนักงานสถิติจังหวัดหนองคาย
ยุทธศาสตร์ที่ 4 พัฒนาคน ชุมชน สังคมและสิ่งแวดล้อม ให้เป็นเมืองน่าอยู่	ประชาชนมีคุณภาพชีวิตที่ดีขึ้น	- ประชาชนมีคุณภาพชีวิตที่ดีขึ้น ร้อยละ 5 ต่อปี	4.1 ประชาชนมีคุณภาพชีวิตที่ดีขึ้น (ร้อยละ)	ไม่มี					
			4.2 ร้อยละผู้อยู่ในระบบประกันสังคมต่อกำลังแรงงาน (%)	มี	คำนวณ	ร้อยละ	รายปี	จังหวัด	สำนักงานประกันสังคมจังหวัดหนองคาย/ สำนักงานสถิติจังหวัดหนองคาย

ยุทธศาสตร์	เป้าประสงค์ เชิงยุทธศาสตร์	ตัวชี้วัด	รายการสถิติ	มี/ไม่มี ฐานข้อมูล	วิธีการเก็บ รวบรวมข้อมูล	หน่วยวัด	ความถี่ ของข้อมูล	ระดับการ นำเสนอ	หน่วยงานผู้รับผิดชอบ
			- จำนวนแรงงานตามมาตรา 33 ณ สิ้นปี (คน)	มี	ทะเบียน	คน	รายปี	จังหวัด	สำนักงานประกันสังคม จังหวัดหนองคาย
			- จำนวนแรงงานตามมาตรา 39 ณ สิ้นปี (คน)	มี	ทะเบียน	คน	รายปี	จังหวัด	สำนักงานประกันสังคม จังหวัดหนองคาย
			- จำนวนแรงงานตามมาตรา 40 ณ สิ้นปี (คน)	มี	ทะเบียน	คน	รายปี	จังหวัด	สำนักงานประกันสังคม จังหวัดหนองคาย
			- กำลังแรงงานรวมในจังหวัด	มี	สำรวจ	คน	รายปี	จังหวัด	สำนักงานสถิติจังหวัด หนองคาย
			4.3 อัตราการว่างงาน	มี	คำนวณ	ร้อยละ	รายปี	จังหวัด	สำนักงานสถิติจังหวัด หนองคาย
			4.4 จำนวนผู้ป่วยนอก	มี	รายงาน	คน	รายปี	จังหวัด	สำนักงานสาธารณสุข จังหวัดหนองคาย
			4.5 จำนวนการตาย จำแนกตาม สาเหตุโรคที่สำคัญ	มี	รายงาน	ราย	รายปี	จังหวัด	สำนักงานสาธารณสุข จังหวัดหนองคาย
			4.6 ร้อยละของประชากรอายุ 15- 75 ปี มีภาวะน้ำหนักเกิน	มี	คำนวณ/รายงาน	ร้อยละ	รายปี	จังหวัด	สำนักงานสาธารณสุข จังหวัดหนองคาย
			4.7 จำนวนผู้สูงอายุที่ได้รับเบี้ยยัง ชีพ	มี	ทะเบียน	คน	รายปี	จังหวัด	สำนักงานพัฒนาสังคมและ ความมั่นคงของมนุษย์ จังหวัดหนองคาย
			4.8 จำนวนศูนย์การเรียนรู้สำหรับ ผู้สูงอายุ	มี	ทะเบียน	แห่ง	รายปี	จังหวัด	

ยุทธศาสตร์	เป้าประสงค์เชิงยุทธศาสตร์	ตัวชี้วัด	รายการสถิติ	มี/ไม่มีฐานข้อมูล	วิธีการเก็บรวบรวมข้อมูล	หน่วยวัด	ความถี่ของข้อมูล	ระดับการนำเสนอ	หน่วยงานผู้รับผิดชอบ
		- อัตราผู้ป่วยเบาหวาน ความดันโลหิตสูง รายใหม่ลดลงจากกลุ่มเสี่ยง น้อยกว่าหรือเท่ากับร้อยละ 2 ต่อปี	4.15 อัตราผู้ป่วยเบาหวานรายใหม่ในกลุ่มเสี่ยง	มี	คำนวณจากรายงาน	อัตรา	รายปี	จังหวัด	สำนักงานสาธารณสุขจังหวัดหนองคาย
			4.16 อัตราผู้ป่วยความดันโลหิตสูงรายใหม่ในกลุ่มเสี่ยง	มี	คำนวณจากรายงาน	อัตรา	รายปี	จังหวัด	สำนักงานสาธารณสุขจังหวัดหนองคาย
		- อัตราการตายจากโรคมะเร็งตับ (ลดลงร้อยละ 4 ภายในปี 2564)	4.17 อัตราการเสียชีวิตจากโรคมะเร็งตับ ต่อประชากร 100,000 คน	มี	คำนวณจากรายงาน	อัตรา	รายปี	จังหวัด	สำนักงานสาธารณสุขจังหวัดหนองคาย
			4.18 จำนวนผู้ป่วยโรคมะเร็งตับ	มี	รายงาน	ราย	รายปี	จังหวัด	สำนักงานสาธารณสุขจังหวัดหนองคาย
			4.19 จำนวนการตายจากสาเหตุโรคมะเร็งตับ	มี	รายงาน	ราย	รายปี	จังหวัด	สำนักงานสาธารณสุขจังหวัดหนองคาย
		- ร้อยละของขยะที่ลดลงต่อปี ร้อยละ 10 (ภายในปี 2564)	4.20 ปริมาณขยะมูลฝอยที่เกิดขึ้นต่อปี (หรือต่อวัน)	มี	รายงาน	ตัน/วัน	รายปี	จังหวัด	สำนักงานส่งเสริมการปกครองส่วนท้องถิ่นจังหวัดหนองคาย/สำนักงาน
			4.21 ปริมาณขยะมูลฝอยที่นำกลับมาใช้ประโยชน์ต่อปี (หรือต่อวัน)	มี	รายงาน	ตัน/วัน	รายปี	จังหวัด	ทรัพยากรธรรมชาติและสิ่งแวดล้อมจังหวัดหนองคาย/กรมควบคุมมลพิษ
			4.22 ปริมาณขยะมูลฝอยที่กำจัดอย่างถูกต้องต่อปี (หรือต่อวัน)	มี	รายงาน	ตัน/วัน	รายปี	จังหวัด	
			4.23 ปริมาณขยะมูลฝอยที่ตกค้าง	ไม่มี					

ยุทธศาสตร์	เป้าประสงค์เชิงยุทธศาสตร์	ตัวชี้วัด	รายการสถิติ	มี/ไม่มีฐานข้อมูล	วิธีการเก็บรวบรวมข้อมูล	หน่วยวัด	ความถี่ของข้อมูล	ระดับการนำเสนอ	หน่วยงานผู้รับผิดชอบ	
			4.24 จำนวนสถานที่กำจัดขยะรวม/ที่ถูกหลักวิชาการ/ไม่ถูกหลักวิชาการ	มี	รายงาน	แห่ง	รายปี	จังหวัด	สำนักงานส่งเสริมการปกครองส่วนท้องถิ่นจังหวัดหนองคาย	
			- เพิ่มพื้นที่สีเขียว 500 ไร่ หรือ 50,000 ต้น ต่อปี	4.25 ร้อยละของพื้นที่ป่าต่อพื้นที่จังหวัด	มี	คำนวณ	ร้อยละ	รายปี	จังหวัด	กรมป่าไม้/ ศูนย์ป่าไม้หนองคาย / สำนักงานทรัพยากรธรรมชาติและสิ่งแวดล้อมจังหวัดหนองคาย
			4.26 พื้นที่ป่าไม้ของจังหวัด	มี	ภาพถ่ายทางอากาศ	ไร่	รายปี	จังหวัด		
			4.27 จำนวนผู้เข้าร่วมกิจกรรมเผยแพร่องค์ความรู้/สร้างจิตสำนึกด้านการอนุรักษ์ดิน/พื้นที่สีเขียวให้ชุมชนในพื้นที่	มี	ทะเบียน	ราย	รายปี	จังหวัด		
ยุทธศาสตร์ที่ 5 พัฒนาระบบการให้บริการประชาชนสู่มาตรฐานสากล	ความพึงพอใจของประชาชนต่อการบริการของภาครัฐเพิ่มขึ้น	- ร้อยละสถานพยาบาลที่ได้รับการรับรองคุณภาพ HA ร้อยละ 100 ต่อปี	5.1 ร้อยละของโรงพยาบาลที่ได้รับการรับรองคุณภาพ HA	มี	คำนวณ	ร้อยละ	รายปี	จังหวัด	สำนักงานสาธารณสุขจังหวัดหนองคาย	
			5.2 จำนวนโรงพยาบาลที่ดำเนินการพัฒนาคุณภาพตามมาตรฐาน HA	มี	ทะเบียน	แห่ง	รายปี	จังหวัด	สำนักงานสาธารณสุขจังหวัดหนองคาย	
			5.3 จำนวนโรงพยาบาลที่ได้รับการรับรองคุณภาพ HA	มี	ทะเบียน	แห่ง	รายปี	จังหวัด	สำนักงานสาธารณสุขจังหวัดหนองคาย	
			5.4 จำนวนประชากรต่อแพทย์ 1 คน	มี	รายงาน	คน	รายปี	จังหวัด	สำนักงานสาธารณสุขจังหวัดหนองคาย	

ยุทธศาสตร์	เป้าประสงค์เชิงยุทธศาสตร์	ตัวชี้วัด	รายการสถิติ	มี/ไม่มีฐานข้อมูล	วิธีการเก็บรวบรวมข้อมูล	หน่วยวัด	ความถี่ของข้อมูล	ระดับการนำเสนอ	หน่วยงานผู้รับผิดชอบ
		- ความพึงพอใจของประชาชนไม่น้อยกว่า ร้อยละ 85 ในแต่ละปี	5.5 คะแนนประเมินความพึงพอใจของประชาชนที่มารับบริการของหน่วยงานภาครัฐ (จำแนกตามหน่วยงาน)	ไม่มี					สำนักงานจังหวัดหนองคาย
			5.6 ร้อยละความพึงพอใจของประชาชนที่มารับบริการของหน่วยงานภาครัฐ (ด้านการนำดิจิทัลและเทคโนโลยีมาใช้ในการให้บริการ)	ไม่มี					สำนักงานจังหวัดหนองคาย

(2) ข้อมูลสถิติ ตัวชี้วัด ตามประเด็นยุทธศาสตร์ในแผนพัฒนาจังหวัดหนองคาย

ยุทธศาสตร์	เป้าประสงค์ เชิงยุทธศาสตร์	ตัวชี้วัด	รายการสถิติ	หน่วยวัด	2558	2559	2560	2561	2562	หน่วยงาน ผู้รับผิดชอบ		
ยุทธศาสตร์ที่ 1 ส่งเสริม การเกษตรยั่งยืน	เพิ่มรายได้จาก ภาคเกษตรและ อุตสาหกรรม	มูลค่า ผลิตภัณฑ์มวล รวม (GPP) ภาคเกษตร เพิ่มขึ้นร้อยละ 8 (เทียบจากปี ฐาน) (ภายในปี 2564)	1.1 ผลิตภัณฑ์มวลรวมภาค เกษตร (ณ ราคาประจำปี/ ณ ราคาคงที่)							สำนักงานสภา พัฒนาการเศรษฐกิจ และสังคมแห่งชาติ		
			- ผลิตภัณฑ์มวลรวมภาค เกษตร (ณ ราคาประจำปี)	ล้านบาท	8,686	9,690	9,666			
			- ผลิตภัณฑ์มวลรวมภาค เกษตร แบบปริมาณลูกโซ่	ล้านบาท	4,613	4,926	4,905			
			1.2 ต้นทุนการผลิตข้าว/พืช เศรษฐกิจอื่นๆ								สำนักงานเกษตร จังหวัดหนองคาย	
			1.2.1 ต้นทุนการผลิตข้าว จำแนกตามพื้นที่ปลูก									
			- ในเขตชลประทาน	บาท/ไร่	5,314	5,315	5,315			
			- นอกเขตชลประทาน	บาท/ไร่	3,100	3,120	3,120			
			1.3 ราคาผลผลิตพืชเศรษฐกิจ ที่สำคัญ									สำนักงานเกษตร จังหวัดหนองคาย
			- ราคาข้าว	บาท/ตัน	11,165	10,997	12,520			
			- ราคายางพารา	บาท/ตัน	18,280	19,900			
1.4 มูลค่าผลผลิตพืชเศรษฐกิจ ที่สำคัญ									สำนักงานเกษตร จังหวัดหนองคาย			
- มูลค่าผลผลิตข้าว	ล้านบาท	2,887	2,092	2,198						

หมายเหตุ : (...) หมายถึง ยังไม่มีข้อมูล

ยุทธศาสตร์	เป้าประสงค์ เชิงยุทธศาสตร์	ตัวชี้วัด	รายการสถิติ	หน่วยวัด	2558	2559	2560	2561	2562	หน่วยงาน ผู้รับผิดชอบ
			- มูลค่าผลผลิตยาพารา	ล้านบาท	1,081	1,228	สำนักงานเกษตร จังหวัดหนองคาย
			1.5 มูลค่าการจับสัตว์น้ำจืด และการเพาะเลี้ยง	ล้านบาท	1,620.18	1,631.03	1,810.80	977.30	...	สำนักงานประมง จังหวัดหนองคาย
			1.6 จำนวนตลาดสินค้า เกษตรชุมชน และ สมาชิกที่เข้าร่วม							สำนักงานพัฒนาชุมชน จังหวัดหนองคาย
			- จำนวนตลาดประชารัฐ	แห่ง	-	-	-	11	12	
			- จำนวนสมาชิกที่เข้าร่วม ประชารัฐ (ผู้ประกอบการ)	ราย	-	-	-	105	1,146	
			1.7 พื้นที่เกษตรที่ได้รับน้ำจาก แหล่งน้ำชลประทาน	ไร่	11,775 ^{/2}	12,602 ^{/2}	...	202,896	...	โครงการชลประทาน จังหวัดหนองคาย
			- พื้นที่ปลูกข้าวได้รับน้ำ จากแหล่งน้ำชลประทาน	ไร่	11,775	12,602	...	x	...	
			1.8 จำนวนเกษตรกรที่ผ่าน การอบรมพัฒนาเกษตร Smart farmer	ราย	162	245	90	45	3,186	สำนักงานเกษตร จังหวัดหนองคาย

หมายเหตุ : (...) หมายถึง ยังไม่มีข้อมูล

(x) หมายถึง ไม่สามารถแยกข้อมูลได้

(-) หมายถึง ไม่มีข้อมูล หรือข้อมูลมีค่าเป็น 0

ยุทธศาสตร์	เป้าประสงค์ เชิงยุทธศาสตร์	ตัวชี้วัด	รายการสถิติ	หน่วยวัด	2558	2559	2560	2561	2562	หน่วยงาน ผู้รับผิดชอบ
			1.9 จำนวนเกษตรกรและพื้นที่ เกษตรที่ผ่านการรับรอง คุณภาพตามมาตรฐาน GAP							สำนักงานเกษตรและ สหกรณ์จังหวัด หนองคาย / ศูนย์วิจัย ข้าวหนองคาย
			- จำนวนเกษตรกรที่ผ่าน การรับรองระบบ การผลิต ข้าว GAP	ราย	174	20	...	132	101	
			- พื้นที่ปลูกข้าวที่ได้รับการ รับรองคุณภาพตาม มาตรฐาน GAP	ไร่	1,331	138	652	
			1.10 จำนวนสหกรณ์และ สมาชิกสหกรณ์ภาค การเกษตร	แห่ง/ราย						สำนักงานสหกรณ์ จังหวัดหนองคาย
			- จำนวนสหกรณ์	แห่ง	65	67	69	69	48	
			- จำนวนสมาชิกสหกรณ์	ราย	x	x	62,209	62,209	57,813	
			1.11 เกษตรกรผู้ปลูกข้าวที่เป็น สมาชิกเกษตรแปลงใหญ่	ราย	...	557	...	1,307	...	สำนักงานเกษตรและ สหกรณ์จังหวัด หนองคาย
			1.12 พื้นที่ปลูกข้าวที่เป็น สมาชิกเกษตรแปลงใหญ่	ไร่	...	6,518	...	11,325	...	สำนักงานเกษตรและ สหกรณ์จังหวัด หนองคาย

หมายเหตุ : (...) หมายถึง ยังไม่มีข้อมูล

(x) หมายถึง ไม่สามารถแยกข้อมูลได้

ยุทธศาสตร์	เป้าประสงค์เชิงยุทธศาสตร์	ตัวชี้วัด	รายการสถิติ	หน่วยวัด	2558	2559	2560	2561	2562	หน่วยงานผู้รับผิดชอบ
			1.13 พื้นที่ทำการเกษตรอินทรีย์/เกษตรยั่งยืน - จำนวนเกษตรกรที่เข้าร่วมโครงการ	ไร่ ราย	... 330	... 570	2,549 360	สำนักงานเกษตรและสหกรณ์จังหวัดหนองคาย
			1.14 ผลิตภัณฑ์ที่แปรรูปจากผลผลิตทางการเกษตรที่ผ่านการรับรองมาตรฐานผลิตภัณฑ์	ชนิด/ผลิตภัณฑ์	...	44	46	สำนักงานพัฒนาชุมชนจังหวัดหนองคาย
			1.15 จำนวนสถานประกอบการ (ข้าว) โรงสี/ทำข้าว และฉางที่รับซื้อข้าวเปลือก - ในพื้นที่จังหวัดหนองคาย - นอกพื้นที่จังหวัดหนองคาย	แห่ง แห่ง แห่ง	19 8 11	19 8 11	19 8 11	สำนักงานพาณิชย์จังหวัดหนองคาย
ยุทธศาสตร์ที่ 2 ยกระดับมาตรฐานการผลิต การค้า การลงทุน การท่องเที่ยว และการบริการมุ่งสู่ประชาคมอาเซียน	รายได้จากการท่องเที่ยวเพิ่มขึ้น	- รายได้จาก การท่องเที่ยวเพิ่มขึ้นร้อยละ 25 ภายในปี 2565 (ร้อยละ 5 ต่อปี)	2.1 รายได้จาก การท่องเที่ยว	ล้านบาท	4,508	4,826	5,153	5,639	...	กรมการท่องเที่ยว
			2.2 ค่าใช้จ่ายเฉลี่ยของนักท่องเที่ยว/นักท่องเที่ยว	บาทต่อวัน	1,085	1,126	1,186	1,248	...	กรมการท่องเที่ยว
			- ชาวไทย	บาทต่อวัน	1,082	1,123	1,185	1,247	...	
			- ชาวต่างชาติ	บาทต่อวัน	1,106	1,143	1,194	1,254	...	

หมายเหตุ : (...) หมายถึง ยังไม่มีข้อมูล

ยุทธศาสตร์	เป้าประสงค์ เชิงยุทธศาสตร์	ตัวชี้วัด	รายการสถิติ	หน่วยวัด	2558	2559	2560	2561	2562	หน่วยงาน ผู้รับผิดชอบ
			2.3 จำนวนเส้นทางสายหลัก ได้รับการพัฒนา/ปรับปรุง	เส้นทาง	13	13	13	13	13	แขวงทางหลวง หนองคาย
			2.4 จำนวนเส้นทางสายรอง ได้รับการพัฒนา/ปรับปรุง	เส้นทาง	...	26	40	23	30	แขวงทางหลวงชนบท หนองคาย
			2.5 การก่อสร้างทาง/ถนนเข้าสู่ ตัวแหล่งท่องเที่ยว	เส้นทาง	6	6	5	4	13	แขวงทางหลวงชนบท หนองคาย
			2.6 จำนวนแหล่งท่องเที่ยวมี สิ่งอำนวยความสะดวกไว้ บริการนักท่องเที่ยว	แห่ง	11	14	19	สำนักงานการ ท่องเที่ยวและกีฬา จังหวัดหนองคาย
			2.7 จำนวนผู้ได้รับใบอนุญาต เป็นมัคคุเทศก์ในจังหวัด	คน	17	23	73	สำนักงานการ ท่องเที่ยวและกีฬา จังหวัดหนองคาย
			2.8 จำนวนกลุ่ม/เครือข่าย/ สมาคม ผู้ประกอบการ ท่องเที่ยวเชิงอนุรักษ์และ วัฒนธรรม	กลุ่ม	5	5	6	สำนักงานการ ท่องเที่ยวและกีฬา จังหวัดหนองคาย
			2.9 จำนวนผู้ประกอบการ/ ธุรกิจนำเที่ยวในจังหวัด	แห่ง	57	...	54	54	...	สำนักทะเบียนธุรกิจนำ เที่ยวและมัคคุเทศก์
			2.10 จำนวนธุรกิจที่พักโรงแรม/ Home stay/Guest- house ที่ได้รับการรับรอง มาตรฐาน	แห่ง	1	51	105	สำนักงานการ ท่องเที่ยวและกีฬา จังหวัดหนองคาย

หมายเหตุ : (...) หมายถึง ยังไม่มีข้อมูล

ยุทธศาสตร์	เป้าประสงค์ เชิงยุทธศาสตร์	ตัวชี้วัด	รายการสถิติ	หน่วยวัด	2558	2559	2560	2561	2562	หน่วยงาน ผู้รับผิดชอบ
			2.11 จำนวนห้องพักโรงแรม/ Home stay/Guest- house ที่ได้รับการรับรอง มาตรฐาน	ห้อง	4,455	4,467	4,175	4,146	...	กรมการท่องเที่ยว
			2.12 จำนวนแหล่งท่องเที่ยวที่ ได้รับการพัฒนา/ปรับปรุง	-	-	-	-	-	-	สำนักงานการท่องเที่ยว และกีฬาจังหวัด หนองคาย
			2.13 จำนวนและงบประมาณ โครงการส่งเสริมการ ท่องเที่ยว/พัฒนาแหล่ง ท่องเที่ยว	-	-	-	-	-	-	สำนักงานจังหวัด หนองคาย/สำนักงาน การท่องเที่ยวและกีฬา จังหวัดหนองคาย
			2.14 จำนวนผลิตภัณฑ์ สินค้า หนึ่งตำบล หนึ่งผลิตภัณฑ์ OTOP	ชนิด/ ผลิตภัณฑ์	513	สำนักงานพัฒนาชุมชน จังหวัดหนองคาย
			- สินค้า OTOP/ ผลิตภัณฑ์ชุมชนที่ได้รับ การรับรองมาตรฐาน ผลิตภัณฑ์	ชนิด/ ผลิตภัณฑ์	123	171	
			2.15 รายได้จากการจำหน่าย สินค้าของฝาก/ของที่ระลึก ที่เป็นอัตลักษณ์ของ จังหวัด	ล้านบาท	18.21	สำนักงานพัฒนาชุมชน จังหวัดหนองคาย

หมายเหตุ : (...) หมายถึง ยังไม่มีข้อมูล

(-) หมายถึง ไม่มีข้อมูล หรือข้อมูลมีค่าเป็น 0

ยุทธศาสตร์	เป้าประสงค์ เชิงยุทธศาสตร์	ตัวชี้วัด	รายการสถิติ	หน่วยวัด	2558	2559	2560	2561	2562	หน่วยงาน ผู้รับผิดชอบ	
			2.16	ร้านอาหารที่ได้รับการ รับรองมาตรฐานของ กระทรวงสาธารณสุข	ร้าน	461	339	สำนักงานสาธารณสุข จังหวัดหนองคาย
			2.17	จำนวนธุรกิจด้านการ ท่องเที่ยวที่ทำการตลาด เชิงรุกผ่านสื่อสมัยใหม่ (Social Network)	แห่ง	68	68	สำนักงานการ ท่องเที่ยวและกีฬา จังหวัดหนองคาย
			2.18	มูลค่าการค้าชายแดน	ล้านบาท	61,674	65,816	61,514	63,150	64,910	ด่านศุลกากร หนองคาย / สำนักงานคลังจังหวัด หนองคาย
-	มูลค่าการส่งออก	ล้านบาท	56,598	56,389	53,175	53,284	55,326				
-	มูลค่าการนำเข้า	ล้านบาท	5,076	9,427	8,339	9,866	9,584				
ยุทธศาสตร์ที่ 3 เสริมสร้างความ มั่นคงเพื่อสังคม สงบสุข	จับกุมผู้กระทำ ความผิด เพิ่มขึ้น	- ร้อยละการ จับกุมผู้กระทำ ความผิด เพิ่มขึ้นร้อยละ 10 ภายในปี 2565 (ร้อยละ 2 ต่อปี)	3.1	สถิติคดีอาญา จำแนก ตามประเภทความผิด (รับแจ้ง, จับกุม)						ตำรวจภูธรจังหวัด หนองคาย	
			3.1.1	สถิติการรับแจ้ง คดีอาญา	ราย	2,294	3,045	4,191	5,402	...	ตำรวจภูธรจังหวัด หนองคาย
			-	คดีอุกฉกรรจ์และ สะเทือนขวัญ	ราย	13	10	3	-	...	
			-	คดีประทุษร้ายต่อชีวิต ร่างกายและเพศ	ราย	87	63	92	101	...	
			-	คดีประทุษร้ายต่อทรัพย์สิน	ราย	124	213	261	274	...	
			-	คดีที่น่าสนใจ	ราย	99	99	113	133	...	

หมายเหตุ : (...) หมายถึง ยังไม่มีข้อมูล

(-) หมายถึง ไม่มีข้อมูล หรือข้อมูลมีค่าเป็น 0

ยุทธศาสตร์	เป้าประสงค์ เชิงยุทธศาสตร์	ตัวชี้วัด	รายการสถิติ	หน่วยวัด	2558	2559	2560	2561	2562	หน่วยงาน ผู้รับผิดชอบ
			- สถิติการรับแจ้งคดีที่รัฐเป็นผู้เสียหาย	ราย	1,971	2,660	3,722	4,894	...	ตำรวจภูธรจังหวัดหนองคาย
			3.1.2 สถิติการจับกุม	ราย	2,897	3,614	4,254	5,641	...	ตำรวจภูธรจังหวัดหนองคาย
			- คดีอุกฉกรรจ์และสะเทือนขวัญ	ราย	13	9	3	-	...	
			- คดีประทุษร้ายต่อชีวิตร่างกายและเพศ	ราย	62	52	75	99	...	
			- คดีประทุษร้ายต่อทรัพย์สิน	ราย	89	138	183	243	...	
			- คดีที่น่าสนใจ	ราย	59	60	57	88	...	
			- คดีที่รัฐเป็นผู้เสียหาย	คน	2,674	3,355	3,936	5,211	...	
			3.2 จำนวนการจับกุมคดีอาเสพติด	คดี	1,013	...	ตำรวจภูธรจังหวัดหนองคาย
			3.3 จำนวนคดีอุบัติเหตุจราจร/การเกิดอุบัติเหตุในรอบปีและในช่วงเทศกาล	ครั้ง	97	124	...	53	...	ตำรวจภูธรจังหวัดหนองคาย
			- จำนวนการเกิดอุบัติเหตุในรอบปีและในช่วงเทศกาล	ครั้ง	97	124	...	53	...	ตำรวจภูธรจังหวัดหนองคาย
			3.4 จำนวนการจับกุมคดีที่เกิดขึ้นตามแนวชายแดน/ด่านตรวจคนเข้าเมือง	คดี	-	-	-	-	...	ตำรวจภูธรจังหวัดหนองคาย
			3.5 จำนวนผู้ผ่านการบำบัดฟื้นฟูยาเสพติด	ราย	-	-	612	642	500	ที่ทำการปกครองจังหวัดหนองคาย

ยุทธศาสตร์	เป้าประสงค์เชิงยุทธศาสตร์	ตัวชี้วัด	รายการสถิติ	หน่วยวัด	2558	2559	2560	2561	2562	หน่วยงานผู้รับผิดชอบ
		- จำนวนหมู่บ้าน อพป. ตามแนวชายแดนที่ได้รับการฝึกอบรม	3.6 จำนวนหมู่บ้านอาสาพัฒนาและป้องกันตนเอง (อพป.) ตามแนวชายแดน ได้รับการฝึกอบรม	หมู่บ้าน	125	125	125	125	125	ที่ทำการปกครองจังหวัดหนองคาย
		การฝึกอบรมร้อยละ 100 ต่อปี	3.7 จำนวนอาสาสมัครป้องกันปราบปรามอาชญากรรมส่วนท้องถิ่น จำแนกตามประเภทเครือข่าย (เช่น ชุดรักษาความปลอดภัยหมู่บ้าน) และพื้นที่	ราย	10,170	10,170	10,170	ที่ทำการปกครองจังหวัดหนองคาย (ชรบ. 1 ชุด ต่อ 1 หมู่บ้าน ๆ ละ 15 คน หนองคายมี 678 หมู่บ้าน)
		- จำนวนครั้งที่สร้างความสัมพันธ์กับประเทศเพื่อนบ้านในระดับอำเภอกับเมือง ระดับจังหวัดกับแขวงและระดับหน่วยกำลังในพื้นที่ ในแต่ละหน่วยอย่างน้อย 6 ครั้งต่อปี	3.8 จำนวนครั้งที่สร้างความสัมพันธ์กับเพื่อนบ้านในระดับต่างๆ ของแต่ละหน่วย	-	-	-	-	-	...	สำนักงานจังหวัดหนองคาย

หมายเหตุ : (...) หมายถึง ยังไม่มีข้อมูล

(-) หมายถึง ไม่มีข้อมูล หรือข้อมูลมีค่าเป็น 0

ยุทธศาสตร์	เป้าประสงค์ เชิงยุทธศาสตร์	ตัวชี้วัด	รายการสถิติ	หน่วยวัด	2558	2559	2560	2561	2562	หน่วยงาน ผู้รับผิดชอบ
		- รายได้ ครัวเรือน	3.9 รายได้เฉลี่ยต่อเดือนของ ครัวเรือน	บาท	21,207	-	21,175	-	...	สำนักงานสถิติจังหวัด หนองคาย
		เพิ่มขึ้นร้อยละ 8 ภายในปี 2565 (เทียบปี 2561)	3.10 ค่าใช้จ่ายทั้งสิ้นเฉลี่ยต่อ เดือนของครัวเรือน	บาท	19,278	16,532	18,815	18,129	...	สำนักงานสถิติจังหวัด หนองคาย
			3.11 หนี้สินเฉลี่ยของครัวเรือน	บาท	107,736	-	98,463	-	...	สำนักงานสถิติจังหวัด หนองคาย
ยุทธศาสตร์ที่ 4 พัฒนาคน ชุมชน สังคม และ สิ่งแวดล้อมให้ เป็นเมืองน่าอยู่	ประชาชนมี คุณภาพชีวิตที่ ดีขึ้น	- ประชาชนมี คุณภาพชีวิตที่ดี ขึ้น ร้อยละ 5 ต่อปี	4.1 ประชาชนมีคุณภาพชีวิตที่ ดีขึ้น (ร้อยละ)	ร้อยละ	-	-	-	-	-	
			4.2 ร้อยละผู้อยู่ในระบบ ประกันสังคมต่อกำลัง แรงงาน (%)	ร้อยละ	17.14	18.00	18.73	20.18	22.16	สำนักงาน ประกันสังคมจังหวัด หนองคาย/สำนักงาน สถิติจังหวัดหนองคาย
			4.2.1 จำนวนแรงงานตาม มาตรา 33 ณ สิ้นปี (คน)	คน	17,397	17,706	18,031	17,822	18,010	สำนักงาน ประกันสังคมจังหวัด หนองคาย
			4.2.2 จำนวนแรงงานตาม มาตรา 39 ณ สิ้นปี (คน)	คน	4,350	4,685	4,950	5,395	5,643	สำนักงาน ประกันสังคมจังหวัด หนองคาย
			4.2.3 จำนวนแรงงานตาม มาตรา 40 ณ สิ้นปี (คน)	คน	15,320	15,846	16,591	19,678	23,216	สำนักงาน ประกันสังคมจังหวัด หนองคาย
			4.2.4 กำลังแรงงานรวมใน จังหวัด	คน	216,219	212,400	211,316	212,528	211,475	สำนักงานสถิติจังหวัด หนองคาย

หมายเหตุ : (...) หมายถึง ยังไม่มีข้อมูล

(-) หมายถึง ไม่มีข้อมูล หรือข้อมูลมีค่าเป็น 0

ยุทธศาสตร์	เป้าประสงค์เชิงยุทธศาสตร์	ตัวชี้วัด	รายการสถิติ	หน่วยวัด	2558	2559	2560	2561	2562	หน่วยงานผู้รับผิดชอบ
			4.3 อัตราการว่างงาน	ร้อยละ	0.65	1.39	1.33	0.48	0.93	สำนักงานสถิติจังหวัดหนองคาย
			4.4 จำนวนผู้ป่วยนอก	คน	304,669	314,993	363,215	781,079	...	สำนักงานสาธารณสุขจังหวัดหนองคาย
			4.5 จำนวนการตาย รวม	คน	3,551	3,611	3,659	2,938	...	สำนักงานสาธารณสุขจังหวัดหนองคาย
			4.6 ร้อยละของประชากรอายุ 15 - 75 ปี มีภาวะน้ำหนักเกิน	ร้อยละ	...	21.43	20.15	19.84	...	สำนักงานสาธารณสุขจังหวัดหนองคาย
			4.7 จำนวนผู้สูงอายุที่ได้รับเบี้ยยังชีพ	ราย	60,695	61,198	64,198	สำนักงานพัฒนาสังคมและความมั่นคงของมนุษย์จังหวัดหนองคาย
			4.8 จำนวนศูนย์การเรียนรู้สำหรับผู้สูงอายุ	แห่ง	5	5	7	7	14	สำนักงานพัฒนาสังคมและความมั่นคงของมนุษย์จังหวัดหนองคาย
		- ผลสัมฤทธิ์ทางการเรียน ผลการสอบ O-net เพิ่มขึ้น ร้อยละ 5	4.9 ผลคะแนน O-net ในแต่ละระดับชั้น	คะแนน						สำนักงานศึกษาธิการจังหวัดหนองคาย
			ผลคะแนน O-net ระดับ ป.6	คะแนน	41.68	40.49	สำนักงานศึกษาธิการจังหวัดหนองคาย
			ผลคะแนน O-net ระดับ ม.3	คะแนน	34.78	35.01	สำนักงานศึกษาธิการจังหวัดหนองคาย
			ผลคะแนน O-net ระดับ ม.6	คะแนน	21.47	20.03	สำนักงานศึกษาธิการจังหวัดหนองคาย

หมายเหตุ : (...) หมายถึง ยังไม่มีข้อมูล

ยุทธศาสตร์	เป้าประสงค์ เชิงยุทธศาสตร์	ตัวชี้วัด	รายการสถิติ	หน่วยวัด	2558	2559	2560	2561	2562	หน่วยงาน ผู้รับผิดชอบ
		- จำนวนปี การศึกษาเฉลี่ย ของประชากร เป็น 12 ปี (ภายในปี 2564)	4.10 ปีการศึกษาเฉลี่ยของ ประชากรอายุ 15 ปีขึ้นไป	ปี	7.37	7.73	8.1	7.9	...	สำนักงานเลขาธิการ สภาการศึกษา
			- ของประชากรอายุ 15 - 59 ปี	ปี	8.2	8.56	8.83	8.77	...	กระทรวงศึกษาธิการ
			- ของประชากรอายุ 60 ปี ขึ้นไป	ปี	4.6	4.7	5.3	5.1	...	
			4.11 อัตราการเข้าเรียนของ ประชากรวัยเรียนระดับ การศึกษาขั้นพื้นฐาน	ร้อยละ	สำนักงานศึกษาธิการ จังหวัดหนองคาย
			4.12 อัตราการเข้าเรียนรวม ระดับมัธยมศึกษาตอน ปลายหรืออาชีวศึกษา	ร้อยละ	79.62	61.39	...	สำนักงานศึกษาธิการ จังหวัดหนองคาย
			4.13 จำนวนนักเรียนที่ออก กลางคัน	คน	147	112	123	116	...	สำนักงานศึกษาธิการ จังหวัดหนองคาย
		4.14 จำนวนนักเรียนสำเร็จ การศึกษาแต่ละระดับ การศึกษา/สังกัด	-	สำนักงานศึกษาธิการ จังหวัดหนองคาย	
		- อัตราผู้ป่วย เบาหวาน ความ ดันโลหิตสูง ราย ใหม่ลดลงจาก กลุ่มเสี่ยง น้อย กว่าหรือเท่ากับ ร้อยละ 2 ต่อปี	4.15 อัตราผู้ป่วยเบาหวานราย ใหม่ในกลุ่มเสี่ยง	อัตรา	14.94 ^{/3}	7.08	x	1.72	...	สำนักงานสาธารณสุข จังหวัดหนองคาย
			4.16 อัตราผู้ป่วยความดันโลหิต สูงรายใหม่ในกลุ่มเสี่ยง	อัตรา	28.89 ^{/3}	12.39	สำนักงานสาธารณสุข จังหวัดหนองคาย

หมายเหตุ : (...) หมายถึง ยังไม่มีข้อมูล

(x) หมายถึง ไม่สามารถแยกข้อมูลได้

/3 คือเฉพาะผู้ที่มีอายุ 60 ปีขึ้นไป

ยุทธศาสตร์	เป้าประสงค์ เชิงยุทธศาสตร์	ตัวชี้วัด	รายการสถิติ	หน่วยวัด	2558	2559	2560	2561	2562	หน่วยงาน ผู้รับผิดชอบ
		- ลดอัตราการ ตายจาก โรคมะเร็งตับ	4.17 อัตราการเสียชีวิตจากโรค มะเร็งตับ ต่อประชากร 100,000 คน	อัตรา	31.95	35.17	18.01	สำนักงานสาธารณสุข จังหวัดหนองคาย
		(ลดลงร้อยละ 4 ภายในปี 2564)	4.18 จำนวนผู้ป่วยโรคมะเร็งตับ	ราย	459	x	154	สำนักงานสาธารณสุข จังหวัดหนองคาย
			4.19 จำนวนการตายจากสาเหตุ โรคมะเร็งตับ	ราย	166	183	94	สำนักงานสาธารณสุข จังหวัดหนองคาย
		- ร้อยละของ ขยะที่ลดลงต่อ ปี ร้อยละ 10 (ภายในปี 2564)	4.20 ปริมาณขยะมูลฝอยที่ เกิดขึ้น	ตัน/วัน	509	357	498	520	501.4 ^{/4}	กรมควบคุมมลพิษ / สำนักงานส่งเสริมการ ปกครองส่วนท้องถิ่น จังหวัดหนองคาย
			4.21 ปริมาณขยะมูลฝอยที่นำ กลับมาใช้ประโยชน์	ตัน/วัน	231	236	สำนักงานส่งเสริมการ ปกครองส่วนท้องถิ่น จังหวัดหนองคาย
			4.22 ปริมาณขยะมูลฝอยที่ กำจัดอย่างถูกต้อง	ตัน/วัน	...	131	...	132	167	
			4.23 ปริมาณขยะมูลฝอยที่ ตกค้าง	ตัน/วัน	
			4.24 จำนวนสถานที่กำจัดขยะ ทั้งหมด	แห่ง	...	19	21	21	...	สำนักงานส่งเสริมการ ปกครองส่วนท้องถิ่น จังหวัดหนองคาย
			- จำนวนสถานที่กำจัดขยะ มูลฝอยที่ถูกหลักวิชาการ	แห่ง	...	4	4	3	...	

หมายเหตุ : (...) หมายถึง ยังไม่มีข้อมูล

(x) หมายถึง ไม่สามารถแยกข้อมูลได้

/4 คือข้อมูลจาก กพร. จังหวัดหนองคาย

ยุทธศาสตร์	เป้าประสงค์ เชิงยุทธศาสตร์	ตัวชี้วัด	รายการสถิติ	หน่วยวัด	2558	2559	2560	2561	2562	หน่วยงาน ผู้รับผิดชอบ
			- จำนวนสถานที่กำจัดขยะ มูลฝอยที่ไม่ถูกหลักวิชาการ	แห่ง	...	15	17	18	...	สำนักงานส่งเสริมการ ปกครองส่วนท้องถิ่น จังหวัดหนองคาย
		- เพิ่มพื้นที่สีเขียว 500 ไร่ หรือ 50,000 ตัน ต่อปี	4.25 ร้อยละของพื้นที่ป่าต่อ พื้นที่จังหวัด	ร้อยละ	6.96	7.12	7.13	7.16	...	กรมป่าไม้/ ศูนย์ป่าไม้ หนองคาย / สำนักงาน ทรัพยากรธรรมชาติและสิ่งแวดล้อมจังหวัด หนองคาย
			4.26 พื้นที่ป่าไม้ของจังหวัด	ไร่	142,528.21	145,689.17	145,918.00	146,521.95	...	
			4.27 จำนวนผู้เข้าร่วมกิจกรรม เผยแพร่องค์ความรู้/สร้าง จิตสำนึกด้านการอนุรักษ์ ดิน/พื้นที่สีเขียวให้ชุมชน ในพื้นที่	-	1,000	...	
ยุทธศาสตร์ที่ 5 พัฒนาระบบ การให้บริการ ประชาชนสู่ มาตรฐานสากล	ความพึงพอใจ ของประชาชน ต่อการบริการ ของภาครัฐ เพิ่มขึ้น	- ร้อยละสถาน พยาบาลที่ได้รับ การรับรอง คุณภาพ HA ร้อยละ 100 ต่อปี	5.1 ร้อยละของโรงพยาบาลที่ได้ รับการรับรองคุณภาพ HA	ร้อยละ	83.33	83.33	83.33	56.00	...	สำนักงานสาธารณสุข จังหวัดหนองคาย
			5.2 จำนวนโรงพยาบาลที่ ดำเนินการพัฒนาคุณภาพ ตามมาตรฐาน HA	แห่ง	6	6	6	9	...	สำนักงานสาธารณสุข จังหวัดหนองคาย
			5.3 จำนวนโรงพยาบาลที่ได้รับ การรับรองคุณภาพ HA	แห่ง	5	5	5	5	...	สำนักงานสาธารณสุข จังหวัดหนองคาย
			5.4 จำนวนประชากรต่อแพทย์ 1 คน	คน	4,902	4,231	4,243	3,599	...	สำนักงานสาธารณสุข จังหวัดหนองคาย

หมายเหตุ : (...) หมายถึง ยังไม่มีข้อมูล

ยุทธศาสตร์	เป้าประสงค์ เชิงยุทธศาสตร์	ตัวชี้วัด	รายการสถิติ	หน่วยวัด	2558	2559	2560	2561	2562	หน่วยงาน ผู้รับผิดชอบ
		- ความพึงพอใจ ของประชาชน ไม่น้อยกว่า ร้อยละ 85 ใน แต่ละปี	5.5 คะแนนประเมินความพึง พอใจของประชาชนที่มา รับบริการของหน่วยงาน ภาครัฐ (จำแนกตาม หน่วยงาน)	-	-	-	-	-	-	สำนักงานจังหวัด หนองคาย
			5.6 ร้อยละความพึงพอใจของ ประชาชนที่มารับบริการ ของหน่วยงานภาครัฐ (ด้าน การนำดิจิทัลและเทคโนโลยี มาใช้ในการให้บริการ)	-	-	-	-	-	-	สำนักงานจังหวัด หนองคาย

หมายเหตุ : (-) หมายถึง ไม่มีข้อมูล หรือข้อมูลมีค่าเป็น 0

บทที่ 4

บทสรุป และข้อเสนอแนะการพัฒนาสถิติ

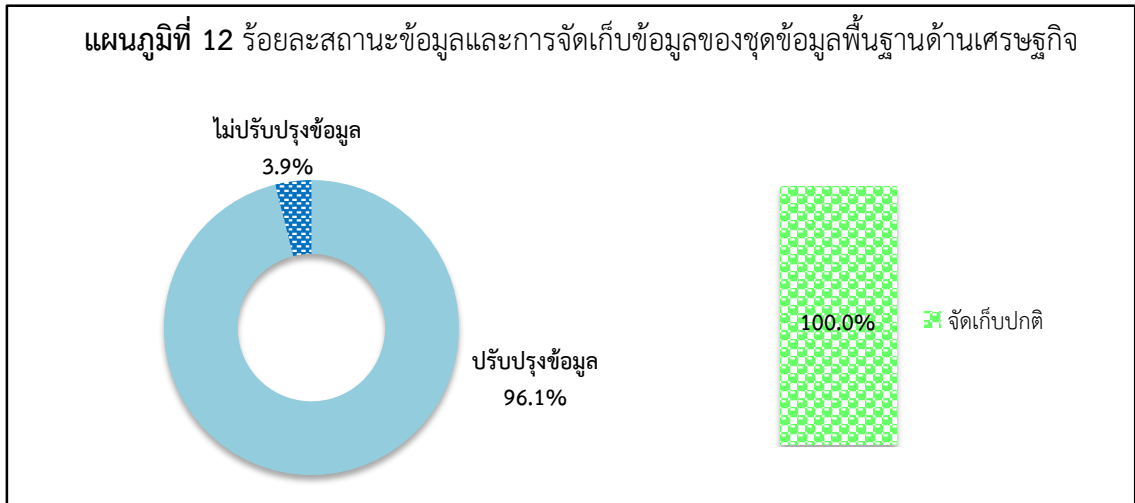
4.1 สรุปสถานการณ์ข้อมูล และข้อเสนอแนะการพัฒนาการจัดเก็บข้อมูล

(1) สรุปสถานการณ์ข้อมูล

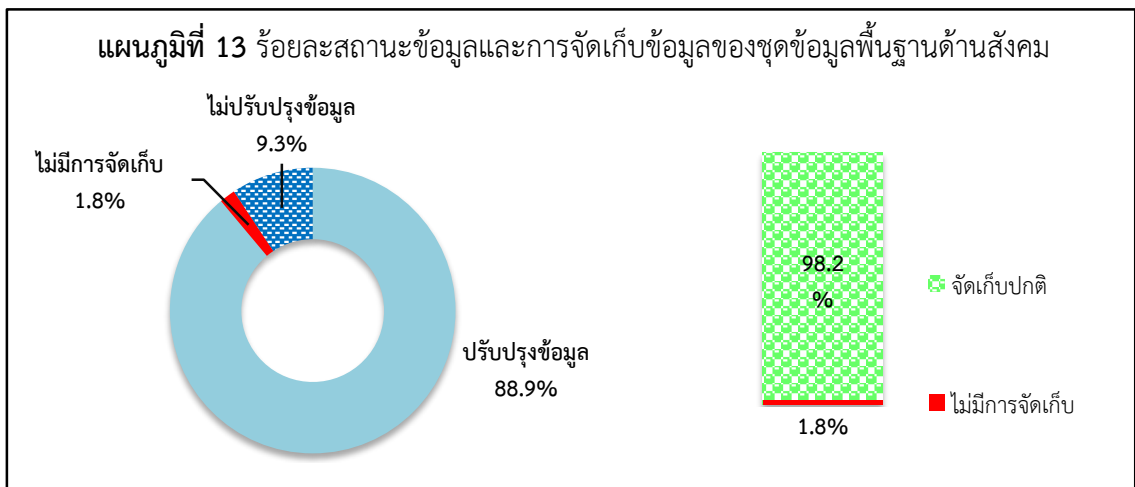
จากการตรวจสอบสถานะรายการข้อมูลตามแผนผังรายการสถิติทางการที่ได้นำเสนอในบทที่ 3 สามารถสรุปภาพรวมรายการสถิติทางการตามประเด็นยุทธศาสตร์การพัฒนาจังหวัด ดังนี้

(1.1) ข้อมูลพื้นฐาน รวม 147 รายการ แยกเป็น

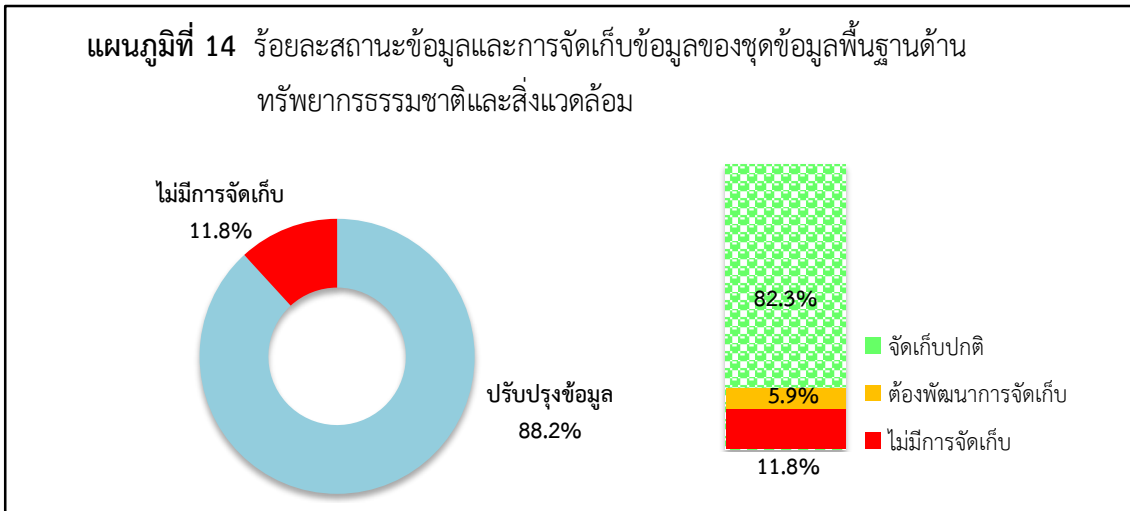
1. ข้อมูลด้านเศรษฐกิจ รายการสถิติทางการ 76 รายการ



2. ข้อมูลด้านสังคม รายการสถิติทางการ 54 รายการ

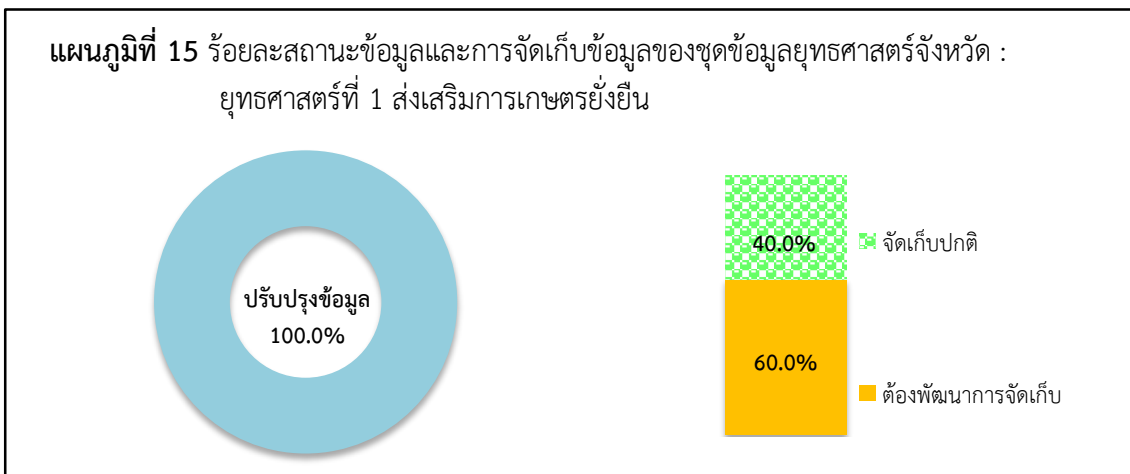


3. ข้อมูลด้านทรัพยากรธรรมชาติและสิ่งแวดล้อม รายการสถิติทางการ 17 รายการ

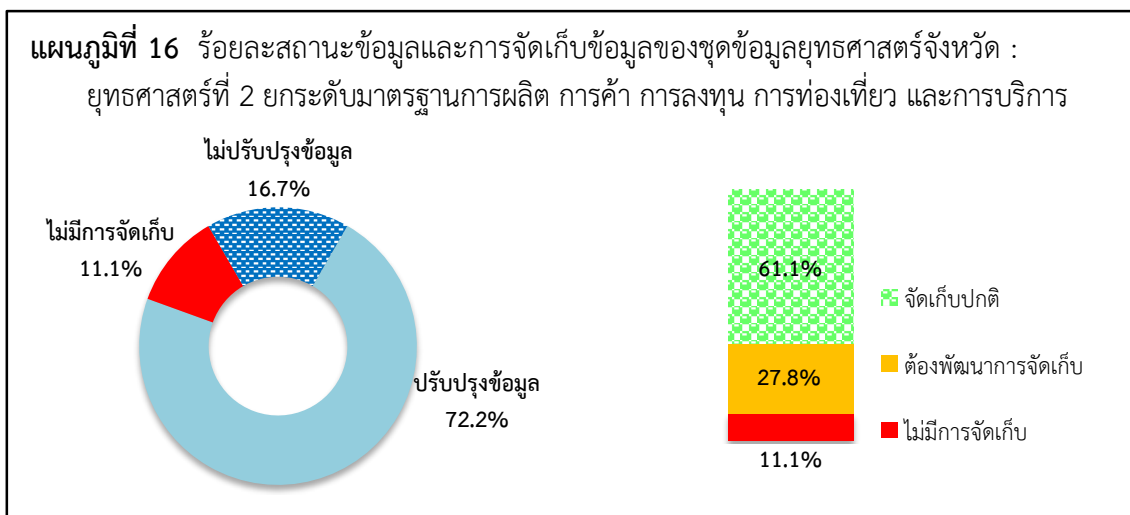


(1.2) ข้อมูลสถิติ ตัวชี้วัด ตามประเด็นยุทธศาสตร์การพัฒนาจังหวัดหนองคาย รวม 77 รายการ แยกเป็น

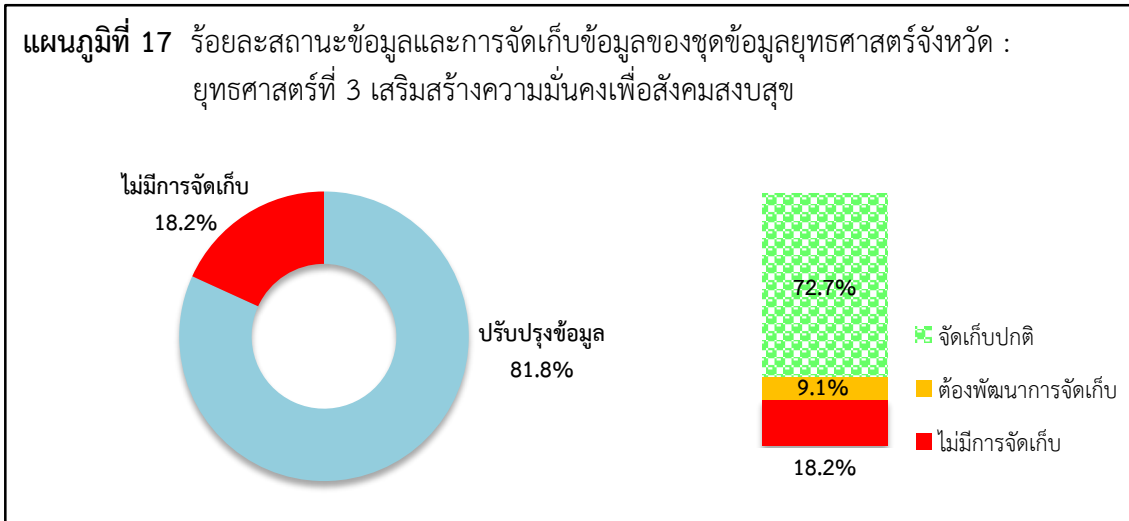
ยุทธศาสตร์ที่ 1 รายการสถิติทางการ 15 รายการ



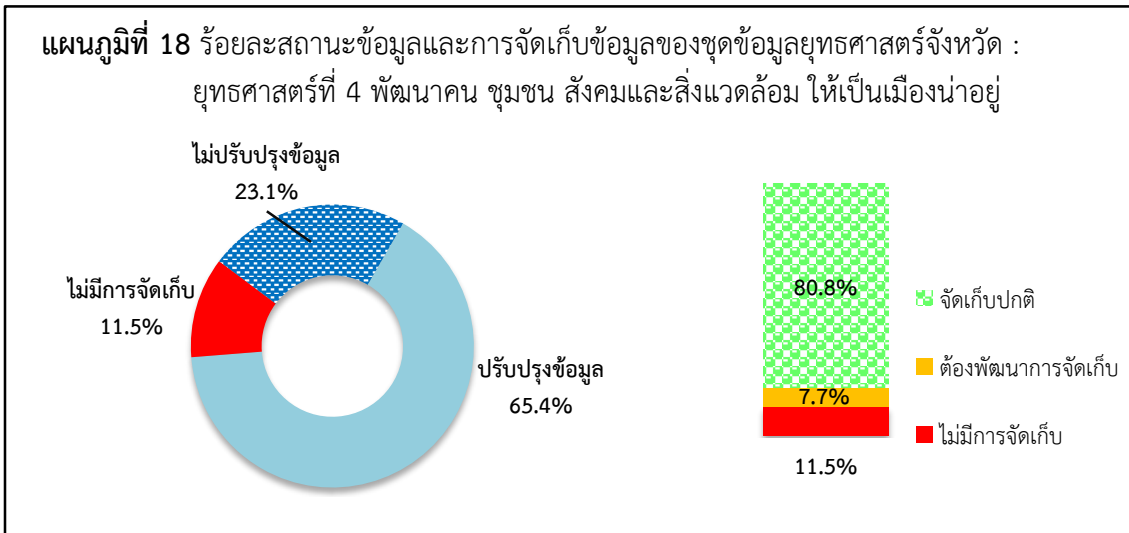
ยุทธศาสตร์ที่ 2 รายการสถิติทางการ 18 รายการ



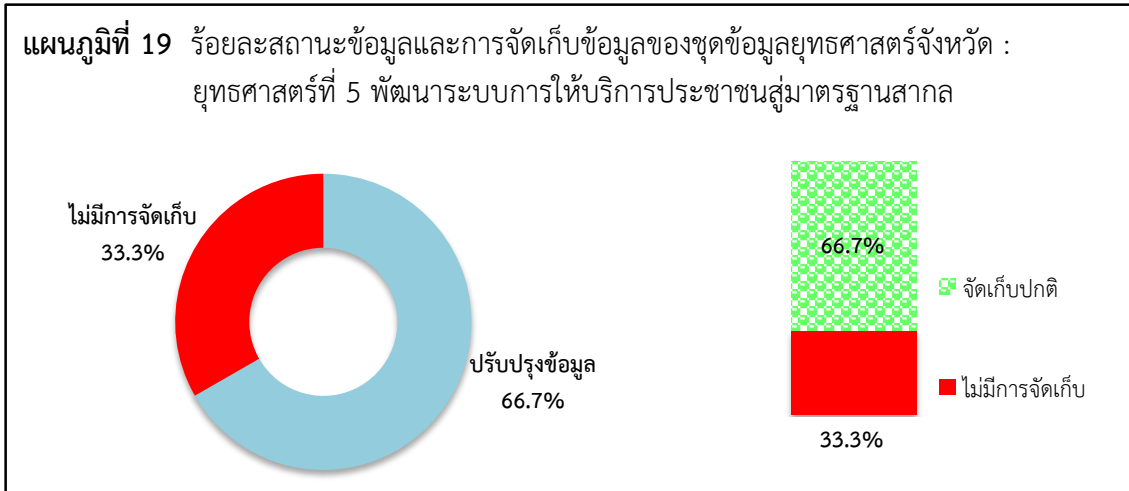
ยุทธศาสตร์ที่ 3 รายการสถิติทางการ 11 รายการ



ยุทธศาสตร์ที่ 4 รายการสถิติทางการ 29 รายการ



ยุทธศาสตร์ที่ 5 รายการสถิติทางการ 6 รายการ



แผนพัฒนาระดับจังหวัดมีรายการสถิติทางการทั้งหมด 77 รายการ ซึ่งแบ่งสถานะรายการข้อมูลตามแผนผังรายการสถิติทางการ ได้ดังนี้

- รายการสถิติทางการที่มีการจัดเก็บข้อมูลเป็นปกติและต่อเนื่อง 50 รายการ คิดเป็นร้อยละ 64.9
- รายการสถิติทางการที่กำลังพัฒนา ความครบถ้วน และความต่อเนื่อง 17 รายการ คิดเป็นร้อยละ 22.1
- รายการสถิติทางการที่ยังไม่มีการจัดเก็บข้อมูล 10 รายการ คิดเป็นร้อยละ 13.0

(2) ข้อเสนอแนะการพัฒนาการจัดเก็บข้อมูล

จากคณะกรรมการสถิติจังหวัดหนองคาย

- ข้อมูลสถิติมีความสำคัญและจำเป็นอย่างมากในการจัดทำแผนยุทธศาสตร์การพัฒนาจังหวัด และการวิเคราะห์ประเมินสถานการณ์ของการพัฒนาในพื้นที่ด้านต่าง ๆ เพื่อขับเคลื่อนแผนงาน ดังนั้นการมีข้อมูลสถิติจะสามารถใช้เป็นฐานข้อมูลของจังหวัดที่พร้อมให้หน่วยงานต่างๆ นำไปใช้ประโยชน์ได้อย่างกว้างขวาง และเป็นข้อมูลชุดเดียวกัน (ข้อมูลมีความเป็นเอกภาพ) พร้อมทั้งสามารถอ้างอิงแหล่งที่มาได้ชัดเจนทุกหน่วยงานจึงควรให้ความสำคัญในการเก็บรวบรวมข้อมูลในพื้นที่

- ควรมีการจัดเก็บข้อมูลสถิติไว้ในฐานเดียวกัน ในรูปแบบ Database ของจังหวัด รวมถึงการเชื่อมโยงข้อมูลระหว่างหน่วยงานควรเป็นไปในทิศทางเดียวกัน หรือรูปแบบเดียวกัน ซึ่งง่ายต่อการจัดเก็บข้อมูลและทำให้ข้อมูลมีความต่อเนื่อง ทั้งนี้ การกำหนดรูปแบบของการจัดเก็บรวบรวมข้อมูลที่เปลี่ยนไปตามนโยบายหรือเป้าประสงค์ที่แตกต่างกันในแต่ละปี อาจทำให้ข้อมูลบางรายการขาดความต่อเนื่องได้

- ข้อมูลบางรายการยังไม่เคยมีการจัดเก็บในระดับพื้นที่ และการดำเนินการยาก ดังนั้นอาจต้องพิจารณาถึงการใช้ข้อมูลอื่นแทนรายการข้อมูลนั้น เพื่อให้การวิเคราะห์สถานการณ์จังหวัดได้สมบูรณ์ขึ้น ซึ่งสำนักงานสถิติแห่งชาติและหน่วยงานที่รับผิดชอบควรร่วมกันในการหาวิธีการจัดเก็บข้อมูลที่เหมาะสมต่อไป รวมทั้งการจัดทำข้อมูลในภาพรวมของจังหวัดที่ข้อมูลมาจากหลายหน่วยงาน ซึ่งจำเป็นต้องรวมข้อมูลให้ครบถ้วน จากทุกหน่วยงานที่เกี่ยวข้อง

- ควรมีการจัดชุดรายการข้อมูลตามหน่วยงานที่รับผิดชอบ เพื่อความสะดวกในการประสาน ตรวจสอบและปรับปรุงข้อมูลของแต่ละหน่วยงาน รวมทั้งอาจประสานกับหน่วยงานหลักที่เดียวสำหรับข้อมูลด้านเดียวกันได้ พร้อมจัดทำรูปแบบตาราง (Template) และมีคำอธิบายรายการข้อมูลเพิ่มเติมสำหรับรายการที่ยังไม่ชัดเจน ซึ่งทางสำนักงานสถิติจังหวัดหนองคายได้ดำเนินการแล้ว

- ควรพิจารณารายการสถิติที่ไม่มีข้อมูลทั้งในระดับพื้นที่และประเทศ ว่าการจัดเก็บเป็นไปได้หรือไม่ ข้อมูลมีความจำเป็นมากน้อยเพียงใด สามารถหาข้อมูลอื่นทดแทนได้หรือไม่ เพื่อทำการปรับปรุงผังรายการข้อมูลชุดต่างๆ ให้มีข้อมูลที่สำคัญจำเป็นจริงๆ ที่สามารถดำเนินการได้

- ควรมีการพิจารณานโยบายจัดตั้งคณะทำงานพัฒนาคุณภาพชีวิตระดับตำบลที่ประกอบด้วย อบต. แกนนำ ผู้ใหญ่บ้าน ผู้นำชุมชน เป็นต้น เพื่อจัดเก็บ/รวบรวมข้อมูลตั้งแต่ระดับระดับตำบลถึงระดับอำเภอ และรายงานต่อไปยังจังหวัด จะทำให้จังหวัดมีข้อมูล (Big data) ของแต่ละอำเภอครบถ้วน

จากข้อเสนอแนะของคณะกรรมการสถิติ สำนักงานสถิติจังหวัดหนองคายได้ดำเนินการทบทวนและปรับปรุงผังรายการสถิติ ในแผนพัฒนาสถิติระดับพื้นที่จังหวัดหนองคาย ฉบับที่ 2 (พ.ศ. 2561-2564) และชุดข้อมูลต่างๆ ให้มีความสอดคล้องกับยุทธศาสตร์ของแผนพัฒนาจังหวัดหนองคาย ในปัจจุบันมากขึ้น โดยพิจารณารายการข้อมูลที่สำคัญและจำเป็นต่อการพัฒนาพื้นที่อย่างแท้จริง ที่มีข้อมูลสนับสนุน และมีการจัดเก็บอย่างต่อเนื่อง ตลอดจนรายการข้อมูลที่สามารถใช้ทดแทนหรือเทียบเคียงรายการที่ไม่มีการจัดเก็บข้อมูลและการดำเนินการทำได้ยาก ไม่คุ้มค่า แต่ทั้งนี้ยังคงรายการข้อมูลที่เป็นต้องใช้ประโยชน์ แต่ยังไม่มีการจัดเก็บข้อมูลในพื้นที่ในปัจจุบัน ซึ่งจะต้องมีการพัฒนากระบวนการจัดทำข้อมูลในอนาคต (Data Gap) และนำเสนอในการประชุมคณะกรรมการสถิติจังหวัดหนองคาย ครั้งที่ 1/2563 เพื่อพิจารณาเห็นชอบ แล้วจึงจัดทำเป็นแผนพัฒนาสถิติระดับพื้นที่จังหวัดหนองคาย ฉบับที่ 2 (พ.ศ. 2561-2564) ฉบับทบทวนรอบปี 2563 เพื่อเผยแพร่ต่อไป

4.2 แผนปฏิบัติงานโครงการพัฒนาข้อมูลสถิติและสารสนเทศระดับพื้นที่ 76 จังหวัด ประจำปีงบประมาณ 2563

ที่	แผนงาน/กิจกรรม	พ.ศ.2562			พ.ศ.2563								ผู้รับผิดชอบดำเนินการ		
		ต.ค.	พ.ย.	ธ.ค.	ม.ค.	ก.พ.	มี.ค.	เม.ย.	พ.ค.	มิ.ย.	ก.ค.	ส.ค.		ก.ย.	
1	ทบทวนรายการข้อมูลในผังสถิติชุดต่างๆ ให้สอดคล้องกับยุทธศาสตร์ของแผนพัฒนาที่เกี่ยวข้อง รวมถึงพิจารณาความจำเป็นและการมีอยู่ของข้อมูลตามรายการในผังสถิติ จัดทำร่างผังรายการชุดข้อมูล (ชุดปรับปรุง) *ดำเนินการตามข้อเสนอแนะของที่ประชุมฯ ครั้งที่ 3/2562														สำนักงานสถิติจังหวัด หนองคาย
2	สรุปสถานะ รวบรวม ปรับปรุงข้อมูลตามผังรายการสถิติของชุดข้อมูลต่างๆ ให้เป็นปัจจุบัน และตรวจสอบความถูกต้องของข้อมูล 1) ข้อมูลผลิตภัณฑ์ที่มีศักยภาพ (Product Champion : PC) / ประเด็นปัญหาสำคัญ (Critical Issue:CI) 2) 4 ชุดข้อมูลกลาง (ข้าว การท่องเที่ยว ผู้สูงอายุ ชยะ) 3) ชุดข้อมูลตามแผนพัฒนาสถิติระดับจังหวัด (ชุดข้อมูลพื้นฐาน และ ชุดข้อมูลตามประเด็นยุทธศาสตร์) 4) ชุดข้อมูลสถิติและสารสนเทศ (Data set) ในระดับพื้นที่ย่อย (ตำบล)														สำนักงานสถิติจังหวัด หนองคาย หน่วยงานผู้รับผิดชอบ รายการข้อมูล
3	จัดทำ/ปรับปรุงคำอธิบายข้อมูล (Metadata) ของ 1) ชุดข้อมูลตามประเด็นยุทธศาสตร์จังหวัด 2) ชุดข้อมูลสถิติและสารสนเทศ (Data set) ในระดับพื้นที่ย่อย (ตำบล)														สำนักงานสถิติจังหวัด หนองคาย
4	จัดทำบทวิเคราะห์สถานการณ์ของจังหวัด จากข้อมูลสถิติในรูปบทความ และ Infographic พร้อมข้อเสนอเชิงนโยบาย														สำนักงานสถิติจังหวัด หนองคาย

ที่	แผนงาน/กิจกรรม	พ.ศ.2562			พ.ศ.2563								ผู้รับผิดชอบดำเนินการ			
		ต.ค.	พ.ย.	ธ.ค.	ม.ค.	ก.พ.	มี.ค.	เม.ย.	พ.ค.	มิ.ย.	ก.ค.	ส.ค.		ก.ย.		
5	<p>จัดประชุมคณะกรรมการสถิติระดับจังหวัด จำนวน 2 ครั้ง <u>เพื่อนำเสนอ</u></p> <p>1) สรุปผลการดำเนินงานที่ผ่านมา การปรับปรุงข้อมูลสถิติชุดต่างๆ และการจัดทำ Metadata</p> <p>2) การนำข้อมูลสถิติไปใช้ประโยชน์ (บทความ/Infographic)</p> <p>3) การสนับสนุนการพัฒนาระบบฐานข้อมูลของจังหวัด <u>เพื่อพิจารณา</u> ร่างผังรายการสถิติชุดต่างๆ (ชุดปรับปรุง)</p>					-								-		<ul style="list-style-type: none"> - ผู้ว่าราชการจังหวัด / รองผู้ว่าฯ เป็นประธาน - สถิติจังหวัดหนองคาย เป็นเลขานุการ - คณะกรรมการสถิติฯ
6	สรุปรายงาน เผยแพร่ข้อมูลสถิติเพื่อใช้ประโยชน์ และดำเนินการต่อเนื่อง					—————								สำนักงานสถิติจังหวัดหนองคาย		

ภาคผนวก

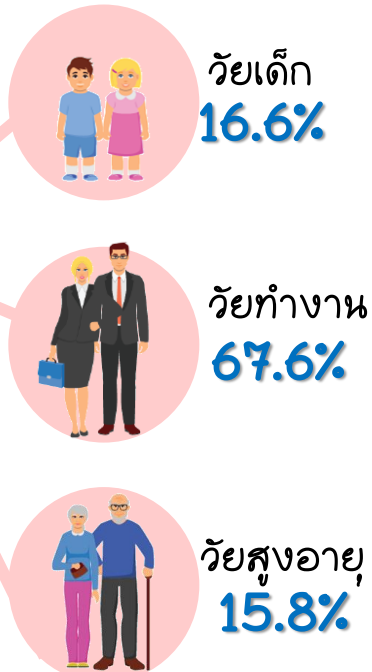
สถานการณ์จังหวัดหนองคาย ปี 2563 (ตอนที่ 1)



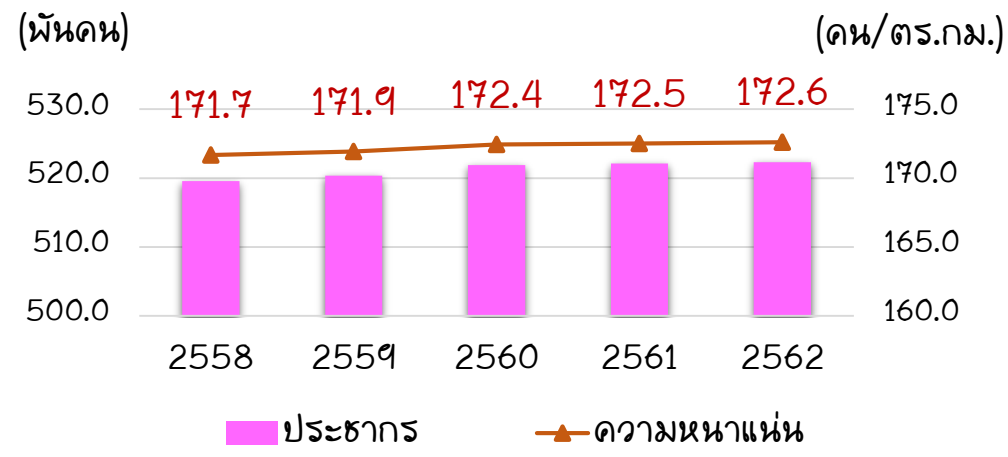
สำนักงานสถิติแห่งชาติ
สำนักงานสถิติจังหวัดหนองคาย

ประชากร
522,311 คน

ชาย 49.7%
หญิง 50.3%



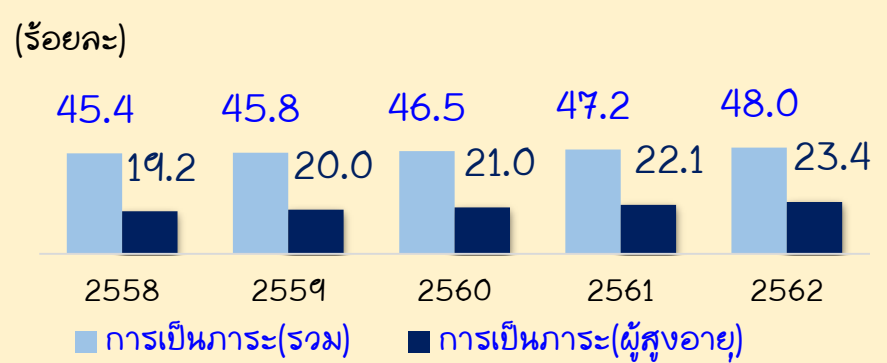
ประชากรและความหนาแน่น



ผู้สูงอายุที่ได้รับเบี้ยยังชีพ 64,198 คน
(79.6% ของผู้สูงอายุทั้งหมด)

ที่มา : ข้อมูลปี 2562 กรมการปกครอง กระทรวงมหาดไทย

อัตราส่วนการเป็นภาระรวมและในวัยสูงอายุ



อัตราส่วนการเป็นภาระ คือวัยแรงงาน 100 คน ต้องรับภาระเลี้ยงดูเด็กและผู้สูงอายุ
ที่มา : กรมการปกครอง กระทรวงมหาดไทย

ผู้สูงอายุที่ยังทำงาน
25,261 คน

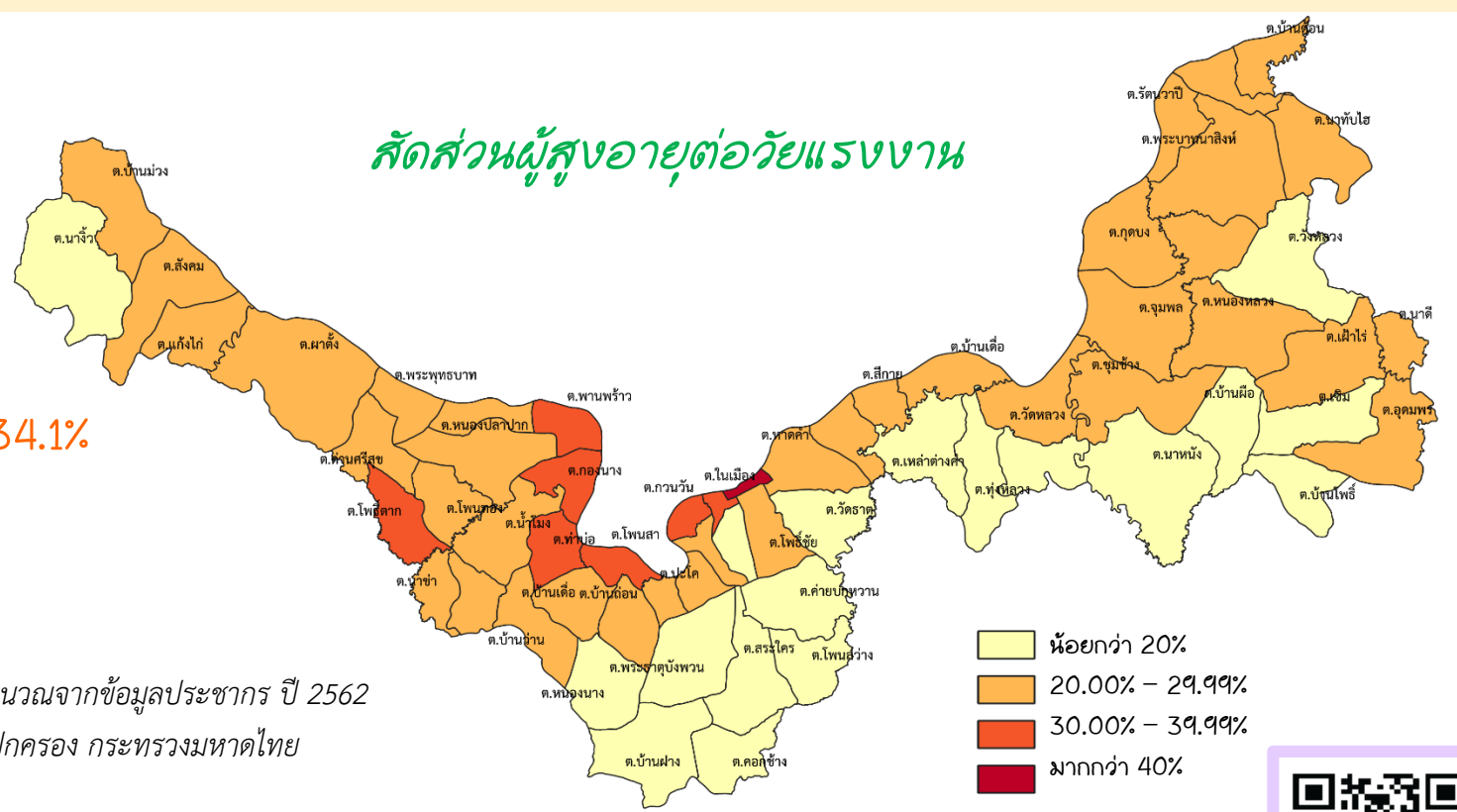


ที่มา : การสำรวจภาวะการทำงานของประชากร 2562 สำนักงานสถิติแห่งชาติ

สัดส่วนมากที่สุด 3 อันดับแรก

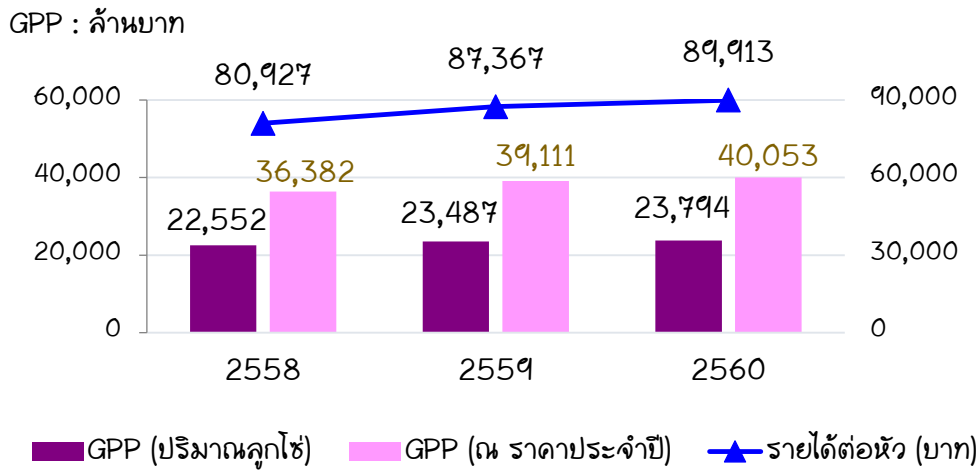
1. ต.โนนเมือง อ.เมือง 47.4%
2. ต.ท่าบ่อ อ.ท่าบ่อ 37.9%
3. ต.พานพร้าว อ.ศรีเชียงใหม่ 34.1%

สัดส่วนผู้สูงอายุต่อวัยแรงงาน




สถานการณ์จังหวัดหนองคาย ปี 2563 (ตอนที่ 2)

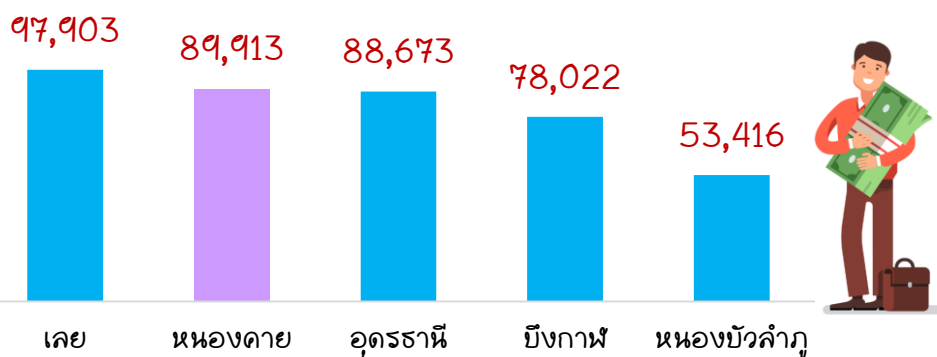
ผลิตภัณฑ์มวลรวม (GPP) และรายได้ต่อหัว (GPP/capita)



ผลิตภัณฑ์จังหวัดจำแนกสาขาการผลิตที่สำคัญ พ.ศ. 2560

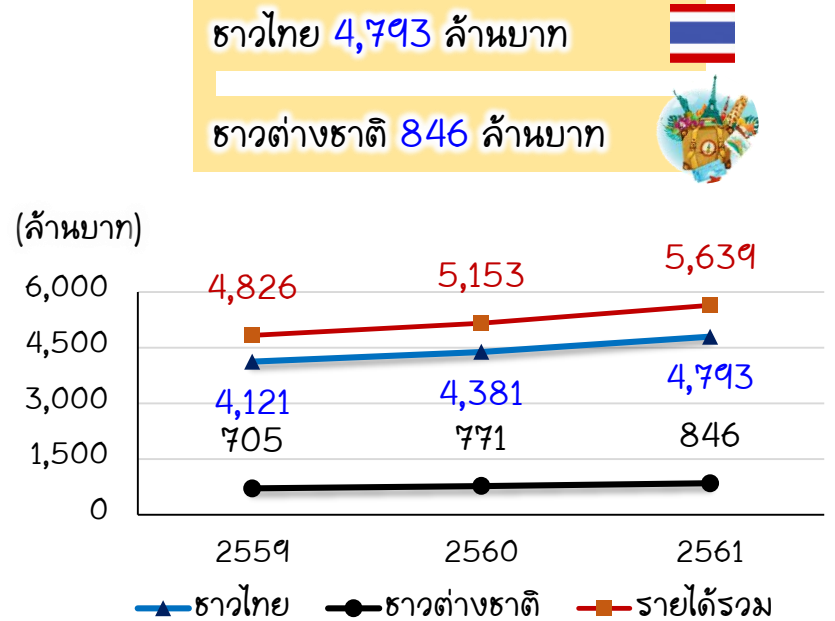


รายได้ต่อหัวของประชากร ในกลุ่มจังหวัดอีสานตอนบน 1 พ.ศ. 2560



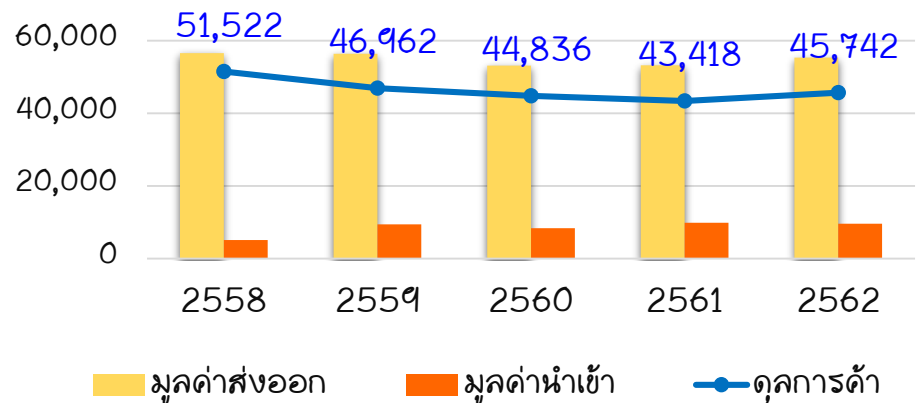
ที่มา : สำนักงานสภาพัฒนาการเศรษฐกิจและสังคมแห่งชาติ

รายได้รวมจากการท่องเที่ยว 5,639 ล้านบาท




ที่มา : กรมการท่องเที่ยว

มูลค่าการค้าชายแดนของจังหวัดหนองคาย (ล้านบาท)



ที่มา : ด้านศุลกากรหนองคาย

ป่าไม้จังหวัดหนองคาย



ที่มา : กรมป่าไม้

สัดส่วนต่อพื้นที่จังหวัด



วิเคราะห์สถานการณ์จังหวัดหนองคาย (รอบปี 2563)

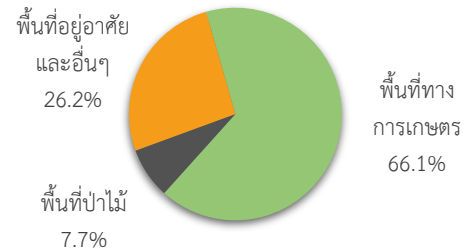
การวิเคราะห์และนำเสนอข้อมูลในระดับพื้นที่เพื่อประเมินศักยภาพของจังหวัด เป็นการวิเคราะห์เพื่อ
ดูทิศทางและแนวโน้มการเปลี่ยนแปลงทางเศรษฐกิจ สังคม และทรัพยากรธรรมชาติและสิ่งแวดล้อมที่สำคัญ
เพื่อมีข้อมูลสนับสนุนการตัดสินใจของผู้บริหารสำหรับการดำเนินการพัฒนาข้อมูลสถิติและสารสนเทศในระดับ
พื้นที่ ให้เกิดการนำข้อมูลไปใช้ประโยชน์ในการจัดทำแผนพัฒนาต่าง ๆ ของจังหวัดหนองคาย

สถานการณ์ด้านสังคม

จังหวัดหนองคาย มีเนื้อที่ประมาณ 3,026.534 ตาราง
กิโลเมตรหรือ 1,892,050 ไร่ จำแนกเป็นพื้นที่การเกษตร 1,250,734 ไร่
หรือร้อยละ 66.1 พื้นที่ป่าไม้ประมาณ 146,522 ไร่ หรือร้อยละ 7.7
นอกนั้นเป็นพื้นที่อยู่อาศัยและอื่นๆ รวม 494,794 ไร่ หรือร้อยละ 26.2

แบ่งเขตการปกครองออกเป็น 9 อำเภอ 62 ตำบล และ
678 หมู่บ้าน มีจำนวนประชากรทั้งสิ้น 522,311 คน ความหนาแน่น
ของประชากรอยู่ที่ 172.6 คน/ตารางกิโลเมตร ซึ่งความหนาแน่นของ
ประชากรมีแนวโน้มเพิ่มขึ้นเรื่อยๆ โดยอำเภอเมืองหนองคายมี
จำนวนและความหนาแน่นของประชากรมากที่สุด รองลงมา คือ อำเภอ
ท่าบ่อ และอำเภอโพนพิสัย ตามลำดับ

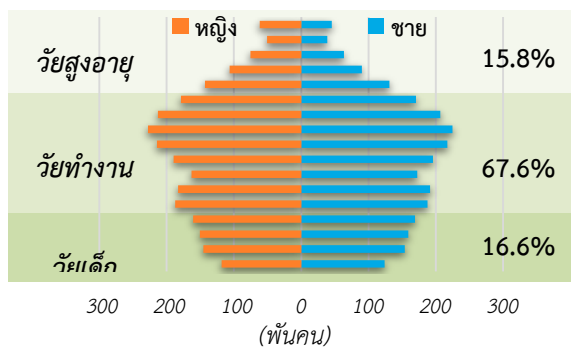
แผนภูมิ 1 ร้อยละของการจำแนกพื้นที่จังหวัด
หนองคาย ปี 2562



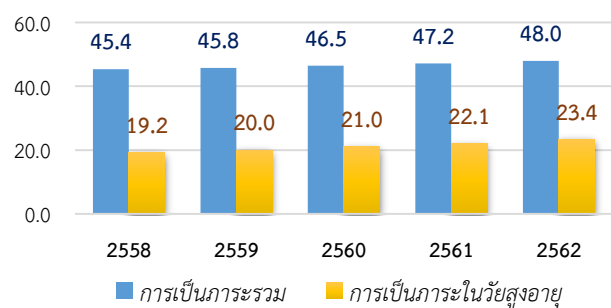
ที่มา: สำนักงานเกษตรและสหกรณ์จังหวัดหนองคาย
และกรมป่าไม้

ด้านโครงสร้างประชากร เพศชายและเพศหญิงมีสัดส่วนใกล้เคียงกัน โดยเพศชาย 259,849 คน ร้อยละ 49.7
และเพศหญิง 262,462 คน ร้อยละ 50.3 และแยกเป็นประชากรวัยเด็ก (0-14 ปี) ร้อยละ 16.7 วัยแรงงาน (15-59 ปี)
ร้อยละ 67.6 และวัยผู้สูงอายุ (60 ปีขึ้นไป) ร้อยละ 15.8 ซึ่งสัดส่วนประชากรวัยเด็กและวัยแรงงานมีแนวโน้มลดลงเรื่อยๆ
ในขณะที่ผู้สูงอายุกลับเพิ่มขึ้นเรื่อยๆ นั่นคือเข้าสู่สังคมผู้สูงอายุอย่างเต็มตัว (Ageing society) ซึ่งจะมีผลต่อการพัฒนาพื้นที่
เนื่องจากประชากรวัยแรงงานต้องรับภาระเลี้ยงดูผู้สูงอายุมากขึ้น หากประชากรวัยเด็กที่จะมาทดแทนมีน้อยลง ประกอบกับ
สวัสดิการภาครัฐที่ดูแลสุขภาพของผู้สูงอายุไม่เพียงพอ จะทำให้การพัฒนาพื้นที่เป็นไปได้ช้ากว่าที่ควรจะเป็นได้

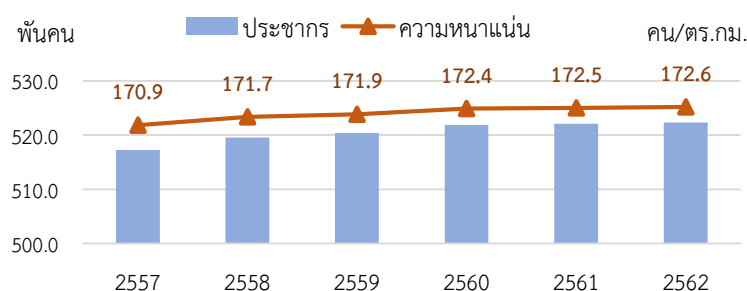
แผนภูมิ 2 โครงสร้างประชากรจังหวัดหนองคาย พ.ศ. 2562



แผนภูมิ 3 อัตราส่วนการเป็นภาระรวม และในวัยสูงอายุ* ของ
จังหวัดหนองคาย (ร้อยละ)



แผนภูมิ 4 จำนวนประชากรและความหนาแน่น จังหวัดหนองคาย

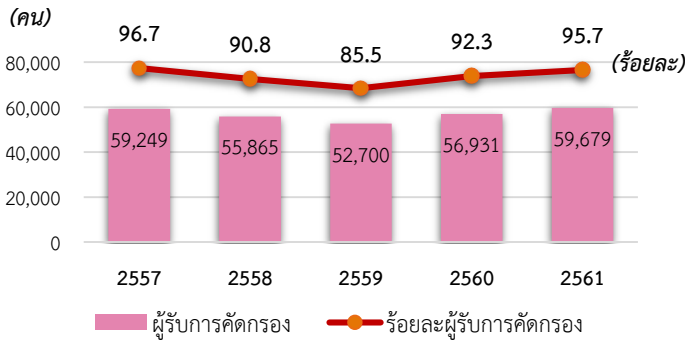


ที่มา: กรมการปกครอง กระทรวงมหาดไทย

*หมายเหตุ :

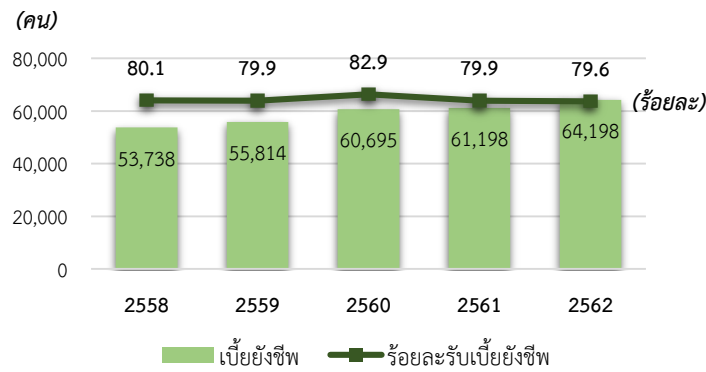
- อัตราส่วนการเป็นภาระรวม คือจำนวนคน
ที่ไม่ได้ทำงานทำงานเชิงเศรษฐกิจ ต่อจำนวนคนที่อยู่
ในวัยแรงงาน 100 คน (คนทำงานเชิงเศรษฐกิจ 100
คน ต้องรับภาระเลี้ยงดูเด็กและผู้สูงอายุจำนวนกี่คน)
- อัตราส่วนการเป็นภาระในวัยผู้สูงอายุ คือ
จำนวนประชากรอายุตั้งแต่ 60 ปีขึ้นไป หารด้วย
จำนวนประชากรอายุ 15-59 ปี คูณ 100

แผนภูมิ 5 การคัดกรองสุขภาพของผู้สูงอายุจังหวัดหนองคาย



ที่มา : สำนักงานสาธารณสุขจังหวัดหนองคาย

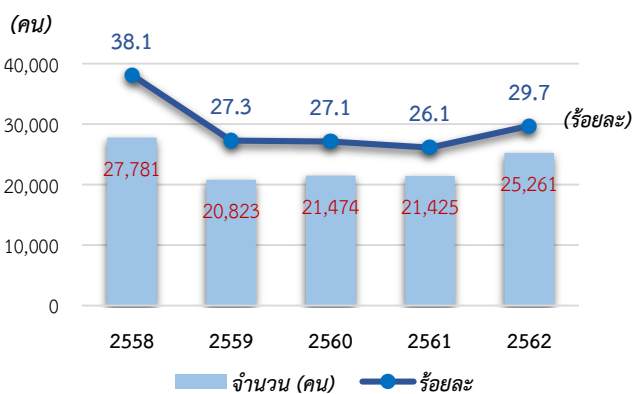
แผนภูมิ 6 การได้รับเบี้ยยังชีพผู้สูงอายุ จังหวัดหนองคาย



ที่มา : ศูนย์บริการคนพิการ สำนักงานพัฒนาสังคมและความมั่นคงของมนุษย์ จังหวัดหนองคาย

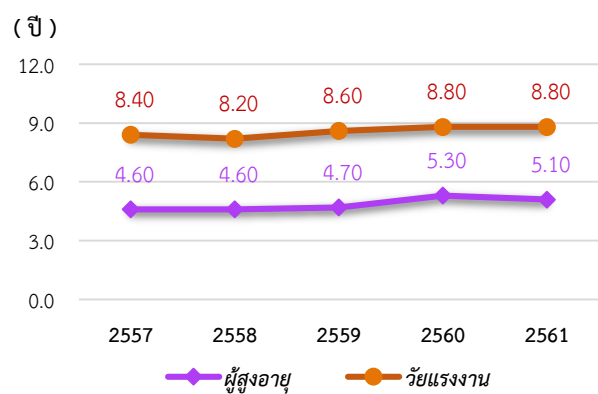
การทำงานของผู้สูงอายุในจังหวัดหนองคาย ผู้สูงอายุบางส่วนยังมีสุขภาพร่างกายและจิตใจที่แข็งแรง รวมทั้งมีศักยภาพด้านความรู้ความสามารถที่สนับสนุนต่อการทำงานหารายได้เลี้ยงตนเองและครอบครัวได้ ไม่เป็นภาระให้กับลูกหลานในครอบครัว ซึ่งจากข้อมูลการสำรวจของสำนักงานสถิติแห่งชาติ ปี 2562 พบผู้สูงอายุที่ยังทำงานหารายได้เลี้ยงตนเอง/ครอบครัว จำนวน 25,261 คน หรือร้อยละ 29.7 ของผู้สูงอายุทั้งหมด โดยส่วนใหญ่ประกอบอาชีพเป็นผู้ปฏิบัติงานที่มีฝีมือด้านการเกษตรและประมง คิดเป็นร้อยละ 64.0 ของอาชีพอื่นๆ

แผนภูมิ 7 จำนวนและร้อยละของผู้สูงอายุที่ทำงานหารายได้เลี้ยงตนเอง/ครอบครัว จังหวัดหนองคาย



ที่มา : สำนักงานสถิติแห่งชาติ

แผนภูมิ 8 จำนวนปีการศึกษาเฉลี่ยของผู้สูงอายุและวัยแรงงานจังหวัดหนองคาย



ที่มา : สำนักงานเลขาธิการสภาการศึกษา

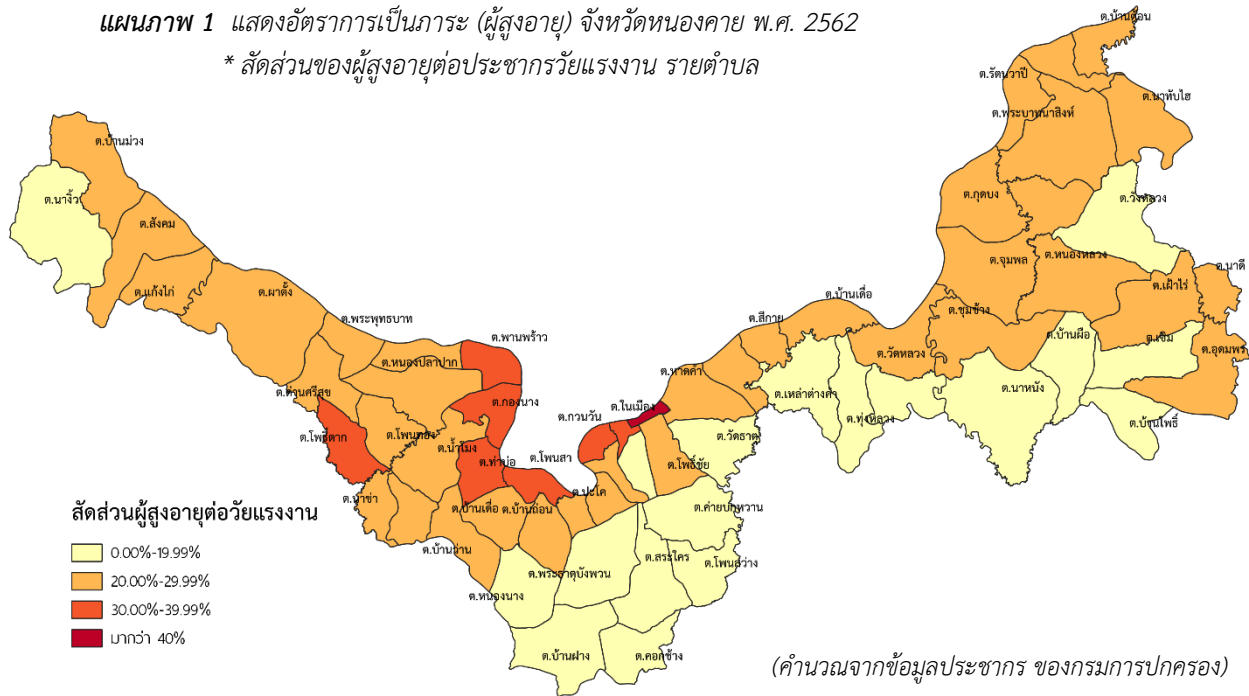
ด้านสวัสดิการ การดูแลคุณภาพชีวิตของผู้สูงอายุจังหวัดหนองคาย เริ่มตั้งแต่สถานพยาบาลที่มีช่องทางบริการพิเศษสำหรับผู้สูงอายุให้สามารถเข้าถึงบริการสุขภาพได้สะดวก รวดเร็ว เพื่อให้ผู้สูงอายุได้รับบริการสาธารณสุขที่ดีอย่างทั่วถึง รวมทั้งการได้รับการคัดกรองสุขภาพร่างกายและจิตใจ โดยมีผู้สูงอายุที่ได้รับการคัดกรองสุขภาพในปี 2561 ถึงร้อยละ 95.7 เพิ่มขึ้นจากปี 2560 ร้อยละ 3.4

การได้รับเบี้ยยังชีพผู้สูงอายุเพื่อช่วยเหลือด้านความเป็นอยู่ในการดำรงชีวิตประจำวันของผู้สูงอายุ ซึ่งมีจำนวนเพิ่มขึ้นทุกปี โดยปี 2562 มีจำนวน 64,198 คน หรือคิดเป็นร้อยละ 79.6 ของผู้สูงอายุทั้งหมด* นอกจากนี้ผู้สูงอายุบางคนอาจได้รับเบี้ยคนพิการด้วย ซึ่งเป็นอีกด้านของการดูแลผู้สูงอายุจากภาครัฐ

(* ผู้สูงอายุบางส่วนอาจไม่เข้าในหลักเกณฑ์การได้รับเบี้ยยังชีพผู้สูงอายุ เช่น เป็นผู้ที่ได้รับสวัสดิการหรือสิทธิประโยชน์อื่นใดจากหน่วยงานของรัฐ รัฐวิสาหกิจ หรือเทศบาล อบต. อยู่แล้ว)

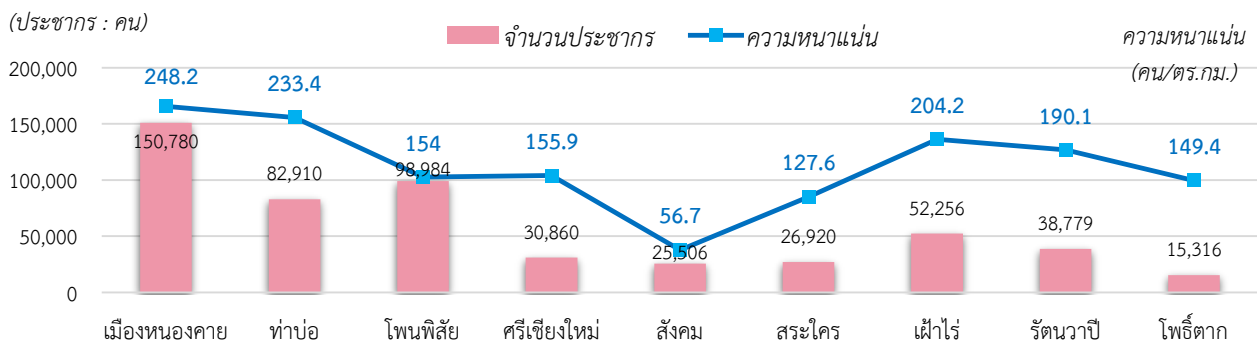
แผนภาพ 1 แสดงอัตราการเป็นภาระ (ผู้สูงอายุ) จังหวัดหนองคาย พ.ศ. 2562

* สัดส่วนของผู้สูงอายุต่อประชากรวัยแรงงาน รายตำบล



อำเภอเมืองหนองคายมีจำนวนประชากรและความหนาแน่นของประชากรมากที่สุด รองลงมา คือ อำเภอท่าบ่อ และอำเภอโพนพิสัย ตามลำดับ ส่วนอำเภอที่มีประชากรเบาบางที่สุด คือ อำเภอสังคม เนื่องจากพื้นที่ส่วนใหญ่เป็นที่ลาดชันและภูเขา จึงมีประชาชนอาศัยอยู่น้อย

แผนภูมิ 9 จำนวนประชากรและความหนาแน่นของประชากร จังหวัดหนองคาย จำแนกรายอำเภอ ปี 2562



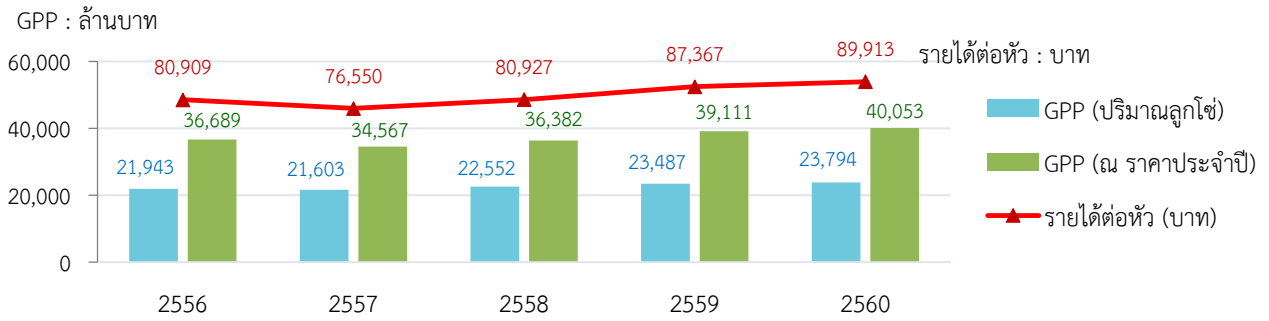
ที่มา : กรมการปกครอง กระทรวงมหาดไทย

สถานการณ์ด้านเศรษฐกิจ

ภาวะเศรษฐกิจในภาพรวมของจังหวัดหนองคาย พิจารณาจากผลิตภัณฑ์มวลรวมจังหวัด (GPP) ซึ่งมีการขยายตัวในช่วงปี 2558 -2560 และมีรายได้ต่อหัวของประชากร (GPP per Capita) เพิ่มขึ้นเช่นกัน โดยผลิตภัณฑ์มวลรวมจังหวัด ปี 2560 (ณ ราคาประจำปี) มีมูลค่าอยู่ที่ 40,053 ล้านบาท เพิ่มขึ้นจากปีที่ผ่านมา 942 ล้านบาท หรือร้อยละ 2.4 สำหรับรายได้ต่อหัวของประชากร เท่ากับ 89,913 บาท/คน/ปี เพิ่มขึ้น 2,545 บาท หรือร้อยละ 2.9 สำหรับผลิตภัณฑ์มวลรวมจังหวัดเมื่อคิดแบบปริมาณลูกโซ่ (ปีอ้างอิง พ.ศ. 2545) มีมูลค่า 23,794 ล้านบาท

การเติบโตของ GPP ในปี 2560 เป็นผลมาจากภาคนอกเกษตรที่ขยายตัวโดยรวมร้อยละ 3.3 ส่วนภาคเกษตรหดตัวลงเล็กน้อยที่ร้อยละ 0.3 จึงทำให้อัตราการขยายตัวของ GPP โดยรวมมีอัตราการลดลงกว่าปีที่ผ่านมา สำหรับภาคนอกเกษตรที่สำคัญที่มีการขยายตัวต่อเนื่อง ได้แก่ การผลิตอุตสาหกรรมขยายตัวต่อเนื่องร้อยละ 6.9 จากที่เคยขยายตัวร้อยละ 9.9 และสาขาการขนส่ง การขายปลีก การซ่อมยานยนต์และจักรยานยนต์ขยายตัวต่อเนื่องร้อยละ 4.0 จากที่เคยขยายตัวร้อยละ 13.3 เป็นต้น ส่วนสาขาการก่อสร้างลดลงต่อเนื่องถึงร้อยละ 16.1 จากที่เคยลดลงร้อยละ 5.6

แผนภูมิ 10 ผลิตภัณฑ์มวลรวมจังหวัด (GPP) และรายได้ต่อหัวของประชากร (GPP/capita) จังหวัดหนองคาย ปี 2556 – 2560

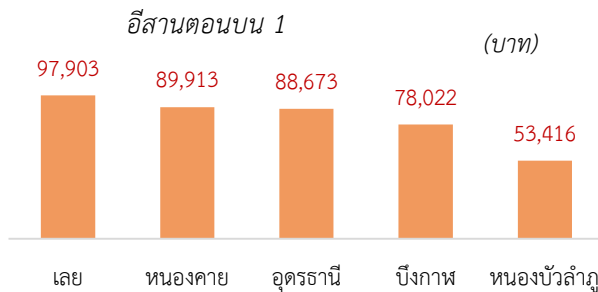


ที่มา : สำนักงานสภาพัฒนาการเศรษฐกิจและสังคมแห่งชาติ

สำหรับรายได้ต่อหัวของประชากรจังหวัดหนองคาย (GPP/capita) ปี 2560 อยู่ที่ 89,913 บาท/คน/ปี เพิ่มขึ้นร้อยละ 2.9 หรือ 2,546 บาท/คน/ปี และอยู่เป็นลำดับที่ 49 ของประเทศ ลำดับที่ 4 ของภาคตะวันออกเฉียงเหนือ และลำดับที่ 2 ของกลุ่มจังหวัดภาคตะวันออกเฉียงเหนือตอนบน 1 รองจากจังหวัดเลย


โครงสร้างการผลิตของผลิตภัณฑ์มวลรวมจังหวัดหนองคาย ในปี พ.ศ. 2560 พิจารณาจากสัดส่วนของมูลค่าเพิ่ม ณ ราคาประจำปี สูงสุด 5 อันดับแรก ได้แก่ สาขาเกษตรกรรม ร้อยละ 24.1 สาขาการผลิตอุตสาหกรรม ร้อยละ 16.4 สาขาการขนส่ง การขายปลีก การซ่อมยานยนต์และจักรยายนยนต์ ร้อยละ 12.6 สาขาการศึกษา ร้อยละ 12.0 สาขาการเงินและการประกันภัย ร้อยละ 7.6 ตามลำดับ ส่วนที่เหลือกระจายอยู่ในสาขาอื่นๆ รวมเป็นร้อยละ 27.3

แผนภูมิ 11 รายได้ต่อหัวของประชากร ในกลุ่มจังหวัด



ที่มา : สำนักงานสภาพัฒนาการเศรษฐกิจและสังคมแห่งชาติ

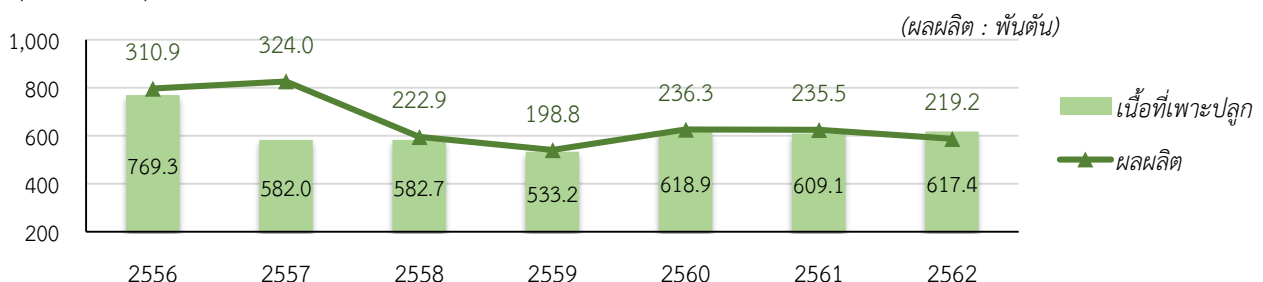
แผนภูมิ 12 ร้อยละผลิตภัณฑ์จังหวัด จำแนกสาขาการผลิต ที่สำคัญ ปี 2560



ด้านการเกษตร ข้าวถือเป็นพืชเศรษฐกิจหลักของจังหวัด แต่เนื่องจากสภาพภูมิอากาศที่ไม่เอื้ออำนวยในปัจจุบัน ส่งผลต่อผลผลิตที่ลดลง รวมทั้งเกษตรกรจำเป็นต้องลดพื้นที่เพาะปลูกลง เพื่อหันไปปลูกพืชชนิดอื่นแทน ปัจจุบันมีเนื้อที่เพาะปลูกข้าวรวม 617,350 ไร่ ผลผลิตรวมทั้งปี 219,227 ตัน ลดลงจากปีที่ผ่านมาร้อยละ 6.9 โดยแยกเป็นข้าวนาปี 534,607 ไร่ ผลผลิต 175,597 ตัน ผลผลิตเฉลี่ยต่อไร่อยู่ที่ 358 กก. และข้าวนาปรัง 82,743 ไร่ ผลผลิต 43,630 ตัน ผลผลิตเฉลี่ยต่อไร่อยู่ที่ 530 กก.

แผนภูมิ 13 เนื้อที่เพาะปลูกและผลผลิตข้าว จังหวัดหนองคาย ปี 2556 – 2562

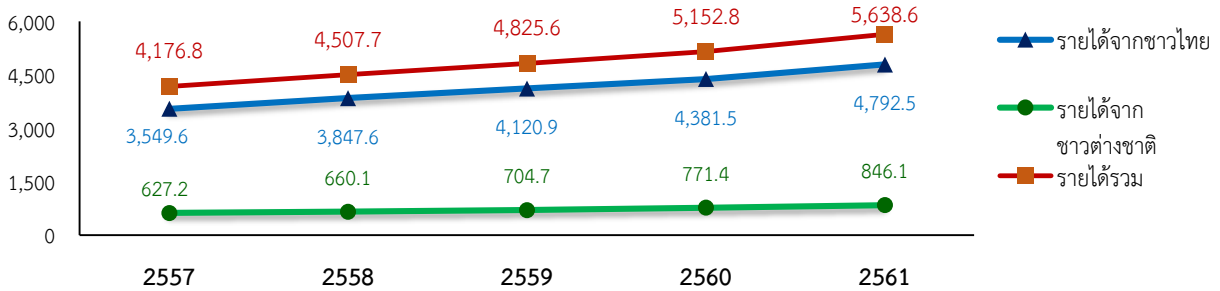
(เนื้อที่ : พันไร่)



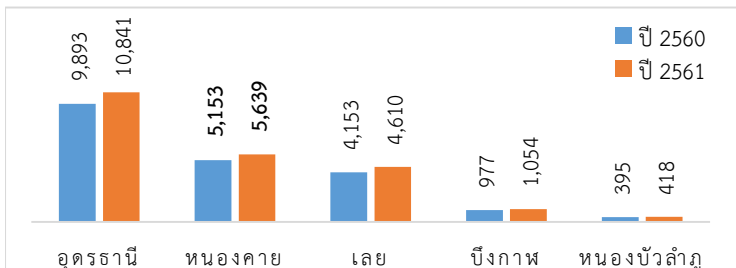
ที่มา : สำนักงานเกษตรจังหวัดหนองคาย

ด้านการท่องเที่ยว ถือเป็นอีกแหล่งรายได้ที่สำคัญของจังหวัดหนองคาย เพราะมีปัจจัยที่เอื้อและดึงดูดให้นักท่องเที่ยวเดินทางเข้ามาเที่ยวในจังหวัดเป็นจำนวนมากในแต่ละปี รวมถึงการเดินทางผ่านไปรษณียบัตรเพื่อนบ้านได้อีกด้วย ซึ่งรายได้จากการท่องเที่ยวของจังหวัดหนองคายมีแนวโน้มเพิ่มขึ้นอย่างต่อเนื่องทุกปี โดยในปี 2561 มีรายได้จากการท่องเที่ยวรวม 5,638.6 ล้านบาท ขยายตัวต่อเนื่องถึงร้อยละ 9.4 จากที่เคยขยายตัวร้อยละ 6.8 ในปี 2560

แผนภูมิ 14 รายได้จากการท่องเที่ยวของจังหวัดหนองคาย แยกตามแหล่งของรายได้ ปี 2557 – 2561 (ล้านบาท)

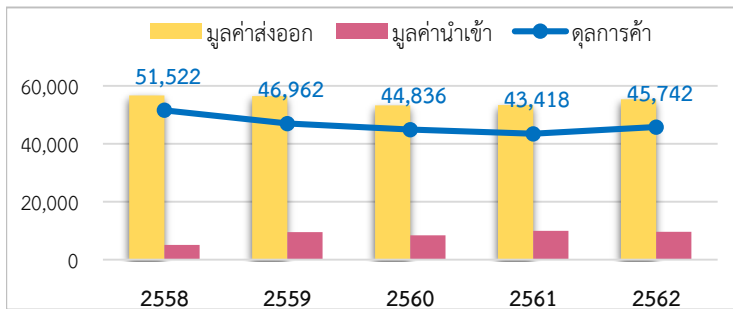


แผนภูมิ 15 รายได้การท่องเที่ยวกลุ่มอีสานบน 1 (ล้านบาท)



ที่มา : กรมการท่องเที่ยว กระทรวงการท่องเที่ยวและกีฬา

แผนภูมิ 16 มูลค่าการค้าชายแดนของจังหวัดหนองคาย (ล้านบาท)

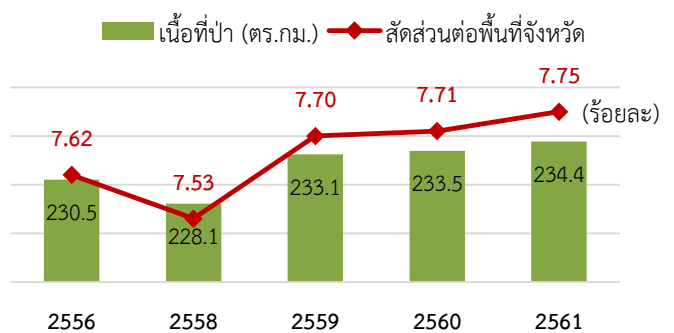


ที่มา : ด้านศุลกากรหนองคาย

สถานการณ์ด้านทรัพยากรธรรมชาติ

ทรัพยากรป่าไม้ จังหวัดหนองคายมีแนวโน้มเพิ่มขึ้นนับจากปี 2559 โดยในปี 2561 มีเนื้อที่ป่าไม้ทั้งหมด 234.44 ตร.ม. หรือ 146,521.95 ไร่ คิดเป็นร้อยละ 7.75 ของพื้นที่จังหวัด เพิ่มขึ้นเล็กน้อยจากปีที่ผ่านมา ทั้งนี้ป่าไม้ถือว่าเป็นทรัพยากรธรรมชาติที่สำคัญมาก ที่ทุกคนจะต้องช่วยกันรักษาฟื้นฟูให้กลับคืนมา เพราะผลกระทบจากการทำลายป่าไม้สามารถสะท้อนกลับมาสู่มนุษย์ได้อย่างมหาศาลทีเดียว

แผนภูมิ 17 การเปลี่ยนแปลงเนื้อที่ป่าไม้ของจังหวัดหนองคาย



ที่มา : กรมป่าไม้

รายงานการประชุมคณะกรรมการสถิติจังหวัดหนองคาย ครั้งที่ ๑/๒๕๖๓
วันพุธที่ ๔ มีนาคม ๒๕๖๓ เวลา ๐๙.๐๐ - ๑๒.๐๐ น.
ณ ห้องประชุมปทุมเทวาภิบาล ชั้น ๔ ศาลากลางจังหวัดหนองคาย

ผู้มาประชุม

๑. นายณัฐวัสส์	วิริยานภากรณ์	รองผู้ว่าราชการจังหวัดหนองคาย	ประธาน
๒. นายอาทร	จันทร์พิลา	ประชาสัมพันธ์จังหวัดหนองคาย	กรรมการ
๓. นายสุริยา	จงโยธา	ประมงจังหวัดหนองคาย	กรรมการ
๔. นางกัญญารัตน์	จิระจินดา	พัฒนาสังคมและความมั่นคงของมนุษย์ จังหวัดหนองคาย	กรรมการ
๕. นายชวการ	มาฆะวงศ์	สรรพสามิตพื้นที่หนองคาย	กรรมการ
๖. นางสาววรรณ	อนุสุเรนทร์	ผู้อำนวยการสถานีอุตุนิยมวิทยาจังหวัดหนองคาย	กรรมการ
๗. นางภาวณา	ประจิตต์	ผู้อำนวยการการท่องเที่ยวแห่งประเทศไทย สำนักงานอุดรธานี	กรรมการ
๘. นางสาวอุมาพร	ผาสุกนิรันดร์	รองผู้อำนวยการท่องเที่ยวแห่งประเทศไทย สำนักงานอุดรธานี	กรรมการ
๙. นายสุรสิทธิ์	รัตนพันธ์	โทรศัพท์จังหวัดหนองคาย	กรรมการ
๑๐. นายพฤทธิ	โคตรจรัส	ประธานสภาอุตสาหกรรมจังหวัดหนองคาย	กรรมการ
๑๑. พ.ต.ท.จิระพงษ์	บุญพิรินทร์	(แทน) ผู้บังคับการตำรวจภูธรจังหวัดหนองคาย	กรรมการ
๑๒. นางสาวจุฑาพร	เสกขุนทด	(แทน) ปลัดจังหวัดหนองคาย	กรรมการ
๑๓. นายสัมพันธ์	บัณฑิตเสน	(แทน) นายแพทย์สาธารณสุขจังหวัดหนองคาย	กรรมการ
๑๔. นายเจนจัด	จิระนันท์	(แทน) คลังจังหวัดหนองคาย	กรรมการ
๑๕. นายจักริน	พิชาลี	(แทน) ผู้อำนวยการสำนักงานทรัพยากรธรรมชาติและ สิ่งแวดล้อมจังหวัดหนองคาย	กรรมการ
๑๖. นายพสุ	สุศรีวิง	(แทน) อุตสาหกรรมจังหวัดหนองคาย	กรรมการ
๑๗. นางสาวณัชชา	พันธ์เพ็ญ	(แทน) เกษตรและสหกรณ์จังหวัดหนองคาย	กรรมการ
๑๘. นายจักรพงษ์	จุลสรายุพงษ์	(แทน) ศึกษาธิการจังหวัดหนองคาย	กรรมการ
๑๙. นายเอกสิทธิ์	คงปัญญา	(แทน) ขนส่งจังหวัดหนองคาย	กรรมการ
๒๐. นายธีรฉัตร	เทียมทอง	(แทน) พัฒนาการจังหวัดหนองคาย	กรรมการ
๒๑. นายธรมิต	เทพแพงตา	(แทน) หัวหน้าสำนักงานป้องกันและบรรเทา สาธารณภัยจังหวัดหนองคาย	กรรมการ
๒๒. พ.ต.ต.หญิงณัฐนันท์	เทพอารักษ์กุล	(แทน) ผู้กำกับการตรวจคนเข้าเมืองจังหวัดหนองคาย	กรรมการ
๒๓. นางสาวนงนุช	สีทาน้อย	(แทน) ท่องเที่ยวและกีฬาจังหวัดหนองคาย	กรรมการ
๒๔. นางศิริภาณี	ข้าคม	(แทน) วัฒนธรรมจังหวัดหนองคาย	กรรมการ
๒๕. นายอดิเรก	มีศรี	(แทน) ผู้อำนวยการสำนักงานพระพุทธศาสนา จังหวัดหนองคาย	กรรมการ
๒๖. นางสาวรัตต์	ทองมาก	(แทน) เกษตรจังหวัดหนองคาย	กรรมการ
๒๗. นายอรรณพ	สูตรสุนทร์	(แทน) ผู้อำนวยการศูนย์วิจัยยางหนองคาย	กรรมการ
๒๘. นายอุดม	เพชรขาว	(แทน) ผู้อำนวยการยางแห่งประเทศไทย จังหวัดหนองคาย	กรรมการ
๒๙. นายภาคภูมิ	พรหมจักร	(แทน) ผู้อำนวยการโครงการชลประทานหนองคาย	กรรมการ
๓๐. นางสาวสลิตา	สุสิงห์	(แทน) ผู้อำนวยการสถานีพัฒนาที่ดินหนองคาย	กรรมการ
๓๑. นางสาวพริมาภรณ์	พลະไกร	(แทน) ปศุสัตว์จังหวัดหนองคาย	กรรมการ

/๓๒. นางกาญจนา...

หนองคาย “เกษตรอุตสาหกรรมวัฒนธรรมรุ่งเรือง เมืองท่องเที่ยวลุ่มน้ำโขง”

๓๒. นางกาญจนา	วิจารณ์รงค์	(แทน) สหกรณ์จังหวัดหนองคาย	กรรมการ
๓๓. นางสาวลีลาวดี	ศรีภูธร	(แทน) แรงงานจังหวัดหนองคาย	กรรมการ
๓๔. นายปรีชา	ยืนยง	(แทน) ผู้อำนวยการแขวงทางหลวงหนองคาย	กรรมการ
๓๕. นายสุทธิพงศ์	อดุลโกศาธร	(แทน) สรรพากรพื้นที่หนองคาย	กรรมการ
๓๖. นางนันทา	เสนจันทร์ฉิมไชย	(แทน) ผู้อำนวยการศูนย์ป่าไม้หนองคาย	กรรมการ
๓๗. นายจารุกิตติ์	อาจสม	(แทน) ประธานหอการค้าจังหวัดหนองคาย	กรรมการ
๓๘. นางจิตราภรณ์	ภาษาเวทย์	สถิติจังหวัดหนองคาย	กรรมการและเลขานุการ
๓๙. นางสาวสรินรัตน์	เกิดสกุลรุ่งโรจน์	ผู้อำนวยการกลุ่มงานยุทธศาสตร์และข้อมูลเพื่อการพัฒนาจังหวัด สำนักงานจังหวัดหนองคาย	กรรมการและเลขานุการร่วม
๔๐. นางสาววรุณี	มูริกา	ผู้อำนวยการกลุ่มวิชาการสถิติและวางแผน สำนักงานสถิติจังหวัดหนองคาย	กรรมการและผู้ช่วยเลขานุการ
๔๑. นายไชยพจน์	กัณหา	ผู้อำนวยการกลุ่มปฏิบัติการสถิติ สำนักงานสถิติจังหวัดหนองคาย	กรรมการและผู้ช่วยเลขานุการ
๔๒. นายอนุชา	พรมบุตร	นักวิชาการสถิติปฏิบัติการ สำนักงานสถิติจังหวัดหนองคาย	กรรมการและผู้ช่วยเลขานุการ
๔๓. นางสาวอารีพร	อุทัยเรือง	เจ้าพนักงานสถิติปฏิบัติงาน สำนักงานสถิติจังหวัดหนองคาย	กรรมการและผู้ช่วยเลขานุการ

ผู้ไม่มาประชุม

๑. ท้องถิ่นจังหวัดหนองคาย
๒. พาณิชยจังหวัดหนองคาย
๓. นายด่านศุลกากรหนองคาย
๔. ผู้อำนวยการศูนย์วิจัยข้าวหนองคาย
๕. ผู้อำนวยการศูนย์วิจัยและพัฒนาการเกษตรหนองคาย
๖. ผู้อำนวยการแขวงทางหลวงชนบทหนองคาย
๗. ผู้อำนวยการสำนักบริหารพื้นที่อนุรักษ์ที่ ๑๐ อุตรธานี
๘. ผู้จัดการการประปาส่วนภูมิภาค สาขาหนองคาย
๙. ผู้จัดการการไฟฟ้าส่วนภูมิภาคจังหวัดหนองคาย
๑๐. นายกสมาคมส่งเสริมธุรกิจการท่องเที่ยวจังหวัดหนองคาย

ผู้เข้าร่วมประชุม

๑. นายกิตติพงศ์	สุวรรณรินทร์	นักวิเคราะห์นโยบายและแผน	สำนักงานการท่องเที่ยวและกีฬา จังหวัดหนองคาย
๒. นายสัจจพงษ์	ดวงลาดนา	เจ้าพนักงานธุรการปฏิบัติงาน	สำนักงานสถิติจังหวัดหนองคาย
๓. นายมลชัย	ภาษาเวทย์	พนักงานสถิติ	สำนักงานสถิติจังหวัดหนองคาย
๔. นายณดลย์	สิงหศิริ	ผู้ช่วยพนักงานสถิติ	สำนักงานสถิติจังหวัดหนองคาย
๕. นายพงศธร	ทิพย์สุทธิ	เจ้าหน้าที่บริหารงานทั่วไป	สำนักงานสถิติจังหวัดหนองคาย
๖. นางสาวอัญชลี	สุริวงศ์	เจ้าหน้าที่บริหารงานทั่วไป	สำนักงานสถิติจังหวัดหนองคาย

/เริ่มประชุม...

เริ่มประชุมเวลา ๐๙.๐๐ น.

ระเบียบวาระที่ ๑ เรื่องที่ประธานแจ้งให้ที่ประชุมทราบ

นายรณชัย จิตรวิเศษ ผู้ว่าราชการจังหวัดหนองคาย มอบหมายให้ นายณัฐวิทย์ วิริยานภรณ์ รองผู้ว่าราชการจังหวัดหนองคาย เป็นประธานในการประชุมคณะกรรมการสถิติจังหวัดหนองคายครั้งนี้

ประธานกล่าวต้อนรับและเปิดการประชุมฯ ครั้งที่ ๑ ประจำปีงบประมาณ ๒๕๖๓ เป็นการขับเคลื่อนแผนพัฒนาสถิติในระดับพื้นที่ ตามมติคณะรัฐมนตรี เกี่ยวกับแผนแม่บทระบบสถิติประเทศไทย ฉบับที่ ๑ (๒๕๕๔ - ๒๕๕๘) และฉบับที่ ๒ (๒๕๕๙ - ๒๕๖๔) เพื่อให้ประเทศมีข้อมูลสถิติที่สำคัญและจำเป็น ส่วนข้อมูลที่ได้มาต้องมีคุณภาพ มาตรฐาน และหน่วยงานต่างๆ สามารถใช้ข้อมูลร่วมกัน พร้อมอ้างอิงในการวิเคราะห์ต่างๆ การกำหนดนโยบายและแผน ประกอบการทำงานได้

เพื่อการจัดเก็บข้อมูลให้ได้มาซึ่งสถิติที่สำคัญ ในปี ๒๕๖๒ ได้มีการประชุมคณะกรรมการสถิติจังหวัด ทั้งหมด ๓ ครั้ง และมีการจัดเก็บข้อมูลที่ยังไม่ครบถ้วน ซึ่งบางรายการเป็นข้อมูลในระดับส่วนกลางไม่มีหน่วยงานจัดเก็บ การจัดเก็บยาก และข้อมูลกระจายอยู่หลายหน่วย ส่วนบางรายการต้องมีการจัดเก็บในระดับพื้นที่ แต่ยังไม่มีการลงมือดำเนินการจัดเก็บข้อมูลที่ผ่านมา มีข้อมูลที่น่าเสนอหรือจัดเก็บได้บางระดับเท่านั้น

การประชุมครั้งนี้ เพื่อติดตามความก้าวหน้าและให้มีชุดรายการข้อมูลสถิติที่มีความครบถ้วนสมบูรณ์ยิ่งขึ้น สำนักงานสถิติจังหวัดหนองคายในฐานะฝ่ายเลขานุการ ได้มีการรวบรวมชุดข้อมูลต่างๆ ๕ ชุด ประกอบด้วย

- ๑. ชุดข้อมูลพื้นฐาน
- ๒. ชุดข้อมูลตามประเด็นยุทธศาสตร์
- ๓. ชุดข้อมูลกลาง
- ๔. ชุดข้อมูลสถิติสารสนเทศระดับพื้นที่ย่อย
- ๕. ชุดข้อมูลผลิตภัณฑ์ที่มีศักยภาพ

ในแต่ละชุดข้อมูลมีการจัดเก็บข้อมูลในหมวดต่างๆ และรายการต่างๆ ซึ่งรายละเอียดส่วนนี้ให้ทางสำนักงานสถิติจังหวัดหนองคายจะรายงานการดำเนินงานที่ผ่านมาในการเก็บรวบรวมข้อมูล และนำร่างแผนพัฒนาสถิติระดับพื้นที่จังหวัดหนองคาย ฉบับที่ ๒ พ.ศ. ๒๕๖๑ - ๒๕๖๔ ฉบับทบทวนรอบปี พ.ศ. ๒๕๖๓ มาให้คณะกรรมการฯ ร่วมกันพิจารณาให้ข้อคิดเห็น เพิ่มเติมเนื้อหาให้ครบถ้วน สมบูรณ์ขึ้น เพื่อจะได้นำไปปรับและจัดทำเล่มรายงานฯ ฉบับจริงต่อไป

มติที่ประชุม รับทราบ

ระเบียบวาระที่ ๒ เรื่องรับรองรายงานการประชุม

การประชุมที่ผ่านมาครั้งที่ ๓/๒๕๖๒ เมื่อวันที่ ๒๖ สิงหาคม ๒๕๖๒ ทางฝ่ายเลขานุฯ ได้จัดทำรายงานการประชุมและแจ้งเวียนคณะกรรมการฯ พิจารณาแล้ว ตามหนังสือที่ นค ๐๐๑๓/ว ๔๘๔ ลงวันที่ ๔ กันยายน ๒๕๖๒ ซึ่งไม่มีคณะกรรมการฯ แจ้งขอแก้ไข จึงขอให้คณะกรรมการฯ พิจารณารับรองรายงานการประชุมฯ ดังกล่าว

ตามมติที่ประชุมได้มีประเด็นให้ดำเนินการ สรุปดังนี้

- ๑. ให้ฝ่ายเลขานุฯ จัดรายการข้อมูลแยกตามหน่วยงานที่จัดเก็บหรือรับผิดชอบ และประสานหน่วยงานต่างๆ
- ๒. ให้หน่วยงานที่รับผิดชอบข้อมูล ตรวจสอบและส่งข้อมูลปรับปรุง (Update) ให้ฝ่ายเลขานุฯ รวบรวม
- ๓. ให้ฝ่ายเลขานุฯ ทบทวนรายการข้อมูลชุดต่างๆ ตามความสำคัญ จำเป็นจริงๆ โดยให้พิจารณาถึงการมีอยู่ของข้อมูลที่สนับสนุน และการใช้ข้อมูลอื่นทดแทน/เทียบเคียงกันได้ เพื่อให้ผังข้อมูลกระชับ มีประสิทธิภาพยิ่งขึ้น

มติที่ประชุม ที่ประชุมฯ รับรองรายงานการประชุม

ระเบียบวาระที่ ๓ เรื่องเพื่อทราบ

๓.๑ สรุปผลการดำเนินงานที่ผ่านมา

จากการดำเนินการในปีงบประมาณ ๒๕๖๒ และจากการประชุมคณะกรรมการสถิติจังหวัดหนองคาย ครั้งล่าสุด (ครั้งที่ ๓/๒๕๖๒) สำนักงานสถิติจังหวัดหนองคาย ฝ่ายเลขานุฯ ได้ดำเนินการตามมติของที่ประชุม โดยส่งไฟล์รายการข้อมูลแยกตามหน่วยงาน เพื่อดำเนินการปรับปรุงข้อมูลของตนเองพร้อมแจ้งรายการที่ไม่มีการจัดเก็บ แล้วส่งกลับมาที่สำนักงานสถิติจังหวัดหนองคายเพื่อปรับปรุงข้อมูลในชุดต่างๆ ให้เป็นปัจจุบัน ซึ่งสามารถสรุปสถานะรายการข้อมูลโดยเทียบกับสถานะชุดข้อมูลก่อนปรับปรุง (ปี ๒๕๖๒) ได้ดังนี้

/๑) ชุดข้อมูล...

๑) ชุดข้อมูลพื้นฐาน

ชุดข้อมูล	ไม่มีข้อมูล		ปรับปรุงข้อมูล		ไม่ปรับปรุงข้อมูล		รวม	
	๒๕๖๒	๒๕๖๓	๒๕๖๒	๒๕๖๓	๒๕๖๒	๒๕๖๓	๒๕๖๒	๒๕๖๓
เศรษฐกิจ	-	-	๕๘	๗๓	๑๘	๓	๗๖	๗๖
สังคม	๓	๑	๓๘	๔๘	๑๕	๕	๕๖	๕๔
ทรัพยากรธรรมชาติและสิ่งแวดล้อม	๒	๒	๑๔	๑๕	๑	-	๑๗	๑๗
รวม	๕	๓	๑๑๐	๑๓๖	๓๔	๘	๑๔๙	๑๔๗

๒) ชุดข้อมูลตามยุทธศาสตร์การพัฒนาจังหวัดหนองคาย

ชุดข้อมูล	ไม่มีข้อมูล		ปรับปรุงข้อมูล		ไม่ปรับปรุงข้อมูล		รวม	
	๒๕๖๒	๒๕๖๓	๒๕๖๒	๒๕๖๓	๒๕๖๒	๒๕๖๓	๒๕๖๒	๒๕๖๓
ส่งเสริมการเกษตรยั่งยืน	๒	-	๘	๑๕	๕	-	๑๕	๑๕
ยกระดับมาตรฐานการผลิต การค้า การลงทุน การท่องเที่ยว และการบริการมุ่งสู่ประชาคมอาเซียน	๘	๑	๔	๑๔	๙	๓	๒๑	๑๘
เสริมสร้างความมั่นคงเพื่อสังคมสงบสุข	๕	๑	๕	๑๐	๑	-	๑๑	๑๑
พัฒนาดิน ชุมชน สังคม และสิ่งแวดล้อมให้เป็นเมืองน่าอยู่	๑๗	๓	๑๐	๒๐	๑๐	๖	๓๗	๒๙
พัฒนาระบบการให้บริการประชาชนสู่มาตรฐาน	๑	๒	๔	๔	-	-	๕	๖
รวม	๓๓	๗	๓๑	๖๓	๒๕	๙	๘๙	๗๙

๓) ๔ ชุดข้อมูลกลาง (ข้าว การท่องเที่ยว ผู้สูงอายุ ชยะ)

ชุดข้อมูล	ไม่มีข้อมูล		ปรับปรุงข้อมูล		ไม่ปรับปรุงข้อมูล		รวม	
	๒๕๖๒	๒๕๖๓	๒๕๖๒	๒๕๖๓	๒๕๖๒	๒๕๖๓	๒๕๖๒	๒๕๖๓
ข้าว	๑๑	-	๑๐	๑๘	๙	๓	๓๐	๒๑
การท่องเที่ยว	๘	-	๗	๑๔	๑๒	๗	๒๗	๒๑
ผู้สูงอายุ	๑๕	๔	๙	๑๒	๕	๒	๒๙	๑๘
ชยะ	๑๓	-	๕	๖	๕	๔	๒๓	๑๐
รวม	๔๗	๔	๓๑	๕๐	๓๑	๑๖	๑๐๙	๗๐

๔) ชุดข้อมูลสถิติและสารสนเทศ (Data set) ในระดับพื้นที่ย่อย (ตำบล)

๖ ด้าน ๑๑ ประเด็น	ไม่มีข้อมูล		ปรับปรุงข้อมูล		ไม่ปรับปรุงข้อมูล		รวม	
	๒๕๖๒	๒๕๖๓	๒๕๖๒	๒๕๖๓	๒๕๖๒	๒๕๖๓	๒๕๖๒	๒๕๖๓
ด้านความมั่นคง	๓	๑	๑	๔	๑	-	๕	๕
ด้านการสร้างความสามารถในการแข่งขัน	๒	๑	๑๔	๑๖	-	-	๑๖	๑๗
ด้านการพัฒนาและเสริมสร้างศักยภาพทรัพยากรมนุษย์	๒	๒	๑๔	๑๔	-	-	๑๖	๑๖
ด้านการสร้างโอกาสและความเสมอภาคทางสังคม	-	-	๑๐	๑๑	-	-	๑๐	๑๑
ด้านการสร้างความเติบโตบนคุณภาพชีวิตที่เป็นมิตรต่อสิ่งแวดล้อม	๙	๖	๕	๑๐	๑	๑	๑๕	๑๗
ด้านการปรับสมดุลและพัฒนาระบบการบริหารจัดการภาครัฐ	๕	๓	๗	๑๕	๖	-	๑๘	๑๘
รวม	๒๑	๑๓	๕๑	๗๐	๘	๑	๘๐	๘๔

/๕) ข้อมูล...

หนองคาย “เกษตรอุตสาหกรรมวัฒนธรรมรุ่งเรือง เมืองท่องเที่ยวลุ่มน้ำโขง”

๕) ข้อมูลผลิตภัณฑ์ที่มีศักยภาพ (Product Champion: PC)/ ประเด็นปัญหาสำคัญ (Critical Issue: CI)

ข้อมูลผลิตภัณฑ์ที่มีศักยภาพ (PC) / ประเด็นปัญหาสำคัญ (CI)	ไม่มีข้อมูล		ปรับปรุงข้อมูล		ไม่ปรับปรุงข้อมูล		รวม	
	๒๕๖๒	๒๕๖๓	๒๕๖๒	๒๕๖๓	๒๕๖๒	๒๕๖๓	๒๕๖๒	๒๕๖๓
การเพิ่มขีดความสามารถด้านการค้าชายแดน	๒๓	-	๔	๑๒	๑๐	๔	๓๗	๑๖
การส่งเสริมการท่องเที่ยวเชิงอนุรักษ์ ประเพณี และวัฒนธรรม	๑๓	-	๙	๒๔	๑๕	๔	๓๗	๒๘
พัฒนาการจัดการทรัพยากรธรรมชาติและ สิ่งแวดล้อมแบบมีส่วนร่วม	๑๙	-	-	๓	๒	-	๒๑	๓
ข้าวปลอดภัย	๒๑	-	๒	๑๒	๑๘	๙	๔๑	๒๑
พัฒนาคุณภาพชีวิต สร้างสังคมสงบสุข	๔๙	-	๑๕	๑๙	๔	๘	๖๘	๒๗
รวม	๑๒๕	-	๓๐	๗๐	๔๙	๒๕	๒๐๔	๙๕

๖) การสนับสนุนการพัฒนาระบบฐานข้อมูลของจังหวัด (ตัวชี้วัด ก.พ.ร.) จำนวน ๒๗ ตัวชี้วัด ๖๗ ฐานข้อมูล ซึ่งหน่วยงานในจังหวัดรับผิดชอบนำเข้าและปรับปรุงข้อมูลในระบบการรายงานผลตามตัวชี้วัด “ร้อยละความสำเร็จของการจัดทำฐานข้อมูลจังหวัด” จำนวน ๑๐ ตัวชี้วัด โดยสำนักงานสถิติจังหวัดหนองคาย รับผิดชอบ ๗ ตัวชี้วัด และหน่วยงานอื่นๆ ได้แก่ สำนักงานจังหวัด สำนักงานท้องถิ่นจังหวัด สำนักงานประกันสังคมจังหวัด สำนักงานสาธารณสุขจังหวัด และสำนักงานป้องกันและบรรเทาสาธารณภัยจังหวัด หน่วยงานละ ๑ ตัวชี้วัด (บางตัวชี้วัดมี ๒ หน่วยงานรับผิดชอบร่วมกัน)

ในปีงบประมาณ ๒๕๖๒ ดำเนินการเรียบร้อยแล้ว สำหรับปีงบประมาณ ๒๕๖๓ สามารถปรับปรุงข้อมูลได้ ซึ่งจะมีการรายงานผลในช่วง ส.ค.-ก.ย. โดยเป้าหมาย คือ มีการนำเข้า/ปรับปรุงข้อมูลครบถ้วน และนำข้อมูลไปใช้ประโยชน์

ที่ประชุมฯ ให้ข้อเสนอแนะเพิ่มเติมในการจัดเก็บรวบรวมข้อมูลระดับพื้นที่ ดังนี้

- พัฒนาสังคมและความมั่นคงของมนุษย์จังหวัด มีข้อมูลเกี่ยวกับผู้สูงอายุ ผู้ได้รับเบี้ยยังชีพ จำนวนผู้กู้ยืมเงินกองทุนผู้สูงอายุ หากเห็นว่าข้อมูลเป็นประโยชน์ในการสนับสนุนแผนพัฒนาจังหวัดหรือแผนพัฒนาอื่นๆ ฝ่ายเลขาฯ สามารถประสานไปยังสำนักงานฯ เพื่อหารือการรวบรวมรายการข้อมูลดังกล่าว ซึ่งในส่วนการจัดเก็บข้อมูลระดับหมู่บ้าน ตำบล หากมีนโยบายจัดตั้งคณะทำงานพัฒนาคุณภาพชีวิตระดับตำบล ที่ประกอบด้วย อบต. เกษนนา ผู้ใหญ่บ้าน ผู้นำชุมชน เป็นต้น เพื่อจัดเก็บ/รวบรวมข้อมูลตั้งแต่ระดับระดับตำบลถึงระดับอำเภอ และรายงานต่อไปยังจังหวัด จะทำให้จังหวัดมีข้อมูล (Big data) ของแต่ละอำเภอครบถ้วน

- ผู้แทนสำนักงานอุตสาหกรรมจังหวัด เนื่องจากกระทรวงอุตสาหกรรมมีการปรับปรุง “พระราชบัญญัติโรงงาน” พ.ศ. ๒๕๖๒ ซึ่งได้กำหนดนิยามการเป็นโรงงานการผลิตที่จะต้องมีการใช้เครื่องจักรตั้งแต่ ๕๐ แรงม้าขึ้นไป จึงส่งผลให้ข้อมูลจำนวนโรงงานในจังหวัดหนองคายลดลงมากเพราะไม่เข้าข่ายตาม พรบ.นี้ เช่น โรงสีชุมชน เกษตรแปรรูป หรือสถานประกอบการขนาดเล็กอื่นๆ จะถูกจัดไปอยู่ในส่วนกฎหมายอื่นที่เกี่ยวข้อง ซึ่งสำนักงานส่งเสริมการปกครองส่วนท้องถิ่นเป็นผู้ดูแล ดังนั้นหากต้องการข้อมูลที่ครบถ้วน ฝ่ายเลขาฯ จะต้องประสานเก็บรวบรวมข้อมูลในส่วนนี้เพิ่มเติม

- ผู้แทนตำรวจภูธรจังหวัดหนองคาย รายการข้อมูลจำนวนอุบัติเหตุบนท้องถนน มีข้อมูลอยู่ ๓ แหล่งด้วยกัน ประกอบด้วย ตำรวจภูธรจังหวัด โรงพยาบาล (สำนักงานสาธารณสุขจังหวัดรวบรวม(ถ้ามี)) และบริษัทกลางประกันภัย ซึ่งข้อมูลของตำรวจภูธรจังหวัดจะเป็นจำนวนที่เป็นคดีความเท่านั้น อาจจะไม่สอดคล้องกับจำนวนที่เกิดขึ้นจริงทั้งหมด ดังนั้นเพื่อให้การนำไปใช้มีประสิทธิภาพที่สุด จึงควรต้องมีการเทียบเคียงข้อมูลจากทั้ง ๓ แหล่ง หรืออาจจะหาวิธีการสังเคราะห์จากข้อมูลเหล่านี้ให้ได้ค่าข้อมูลกลางที่ใช้อ้างอิงได้ถูกต้องที่สุดก็ได้

- ผู้แทนสำนักงานแรงงานจังหวัดหนองคาย มีข้อมูลสถิติด้านการพัฒนาฝีมือแรงงานทั้งของผู้สูงอายุและวัยแรงงาน ข้อมูลแรงงานต่างด้าว รวมถึงผู้ไปทำงานต่างประเทศ ซึ่งข้อมูลเหล่านี้จะมีความจำเป็นในการจัดเก็บในฐานข้อมูลกลางจังหวัด เพื่อใช้วิเคราะห์/ติดตามว่าคนที่พัฒนาฝีมือแรงงานแล้วมีรายได้เพิ่มขึ้นหรือไม่ เกิดประโยชน์จากพัฒนาหรือไม่ ซึ่งจะเป็นประโยชน์ในการพัฒนากำลังคนในจังหวัด

มติที่ประชุม รับทราบ ให้ฝ่ายเลขาฯ นำข้อเสนอแนะจากที่ประชุมฯ ไปดำเนินการให้เหมาะสม และหากหน่วยงานต้องการส่งข้อมูลปรับปรุงในชุดข้อมูลต่างๆ เพิ่มเติม สามารถประสานส่งให้ฝ่ายเลขาฯ สำนักงานสถิติจังหวัดได้ทุกเวลา ซึ่งจะได้ปรับปรุงข้อมูลในผังและรายงานในครั้งต่อไป

/๓.๒ การนำ...

๓.๒ การนำข้อมูลสถิติไปใช้ประโยชน์ (นำเสนอบทวิเคราะห์สรุปสถานการณ์ของจังหวัด)

จากการดำเนินงานที่ผ่านมา ส่งผลให้จังหวัดหนองคายมีฐานข้อมูลกลางที่สามารถนำไปใช้ประกอบการตัดสินใจ และการจัดทำแผนพัฒนาต่างๆ ของจังหวัดได้อย่างมีประสิทธิภาพ ทั้งนี้ ฝ่ายเลขานุการ สำนักงานสถิติจังหวัดหนองคาย ได้จัดทำบทวิเคราะห์สรุปสถานการณ์ของจังหวัดหนองคายในด้านสังคม เศรษฐกิจ และด้านทรัพยากรธรรมชาติ จากข้อมูลสถิติที่รวบรวมในฐานข้อมูลกลางจังหวัด ในรูปแบบบทความ Infographic และรูปแบบ BI หรือรูปแบบนำเสนอที่ให้ผู้ใช้งานข้อมูล เข้าใจง่ายขึ้น ซึ่งทางฝ่ายเลขานุการ จะได้นำส่งบทวิเคราะห์ให้สำนักงานจังหวัดฯ ในการพิจารณานำเข้าในแผนพัฒนาจังหวัด หนองคายต่อไป รวมทั้งนำข้อมูลและสารสนเทศต่างๆ เหล่านี้เผยแพร่บนเว็บไซต์ของสำนักงานสถิติจังหวัดหนองคาย (<http://nongkhai.nso.go.th>) เพื่อให้ส่วนราชการต่างๆ สามารถนำไปใช้ประโยชน์ได้ ดังรายละเอียดที่ฝ่ายเลขานุการ นำเสนอ ต่อที่ประชุม ตามลำดับแล้วนั้น

มติที่ประชุม รับทราบ

ระเบียบวาระที่ ๔ เรื่องเพื่อพิจารณา

(ร่าง) แผนพัฒนาสถิติระดับพื้นที่จังหวัดหนองคาย ฉบับที่ ๒ พ.ศ. ๒๕๖๑ – ๒๕๖๔ (ทบทวนรอบปี พ.ศ.๒๕๖๓)

จากข้อเสนอแนะของคณะกรรมการสถิติฯ จากการประชุมที่ผ่านมา รวมทั้งจากการรวบรวมข้อมูลสถิติ/ การตรวจสอบการมีอยู่ของข้อมูลตามผังรายการสถิติชุดต่างๆ ประกอบกับการปรับปรุงตัวชี้วัดของแผนพัฒนาจังหวัด หนองคายในปัจจุบัน (รอบปี ๒๕๖๓) ฝ่ายเลขานุการ จึงได้ดำเนินการทบทวนและปรับปรุงผังรายการสถิติชุดต่างๆ รวมทั้ง จัดทำเล่มแผนพัฒนาสถิติระดับพื้นที่จังหวัดหนองคาย ฉบับที่ ๒ พ.ศ. ๒๕๖๑ – ๒๕๖๔ ฉบับทบทวนรอบปี ๒๕๖๓ ให้มีความสอดคล้อง พร้อมวิเคราะห์ข้อมูลพื้นฐานจังหวัดให้เป็นปัจจุบัน โดยจัดทำเป็นฉบับร่าง ให้คณะกรรมการฯ พิจารณา ให้ข้อคิดเห็นในการปรับปรุง/เพิ่มเติมรายงานให้ครบถ้วน สมบูรณ์ยิ่งขึ้น จากนั้นจึงจะจัดพิมพ์เผยแพร่เพื่อใช้ประโยชน์ ประกอบหรืออ้างอิงการจัดทำแผนงานด้านต่างๆ ในพื้นที่ต่อไป โครงสร้างแผนพัฒนาสถิติฯ ประกอบด้วย ๔ บทหลัก ได้แก่

บทที่ ๑ บทนำ : ความสำคัญและแนวทางการจัดทำรายงานแผนฯ

บทที่ ๒ ประเด็นยุทธศาสตร์การพัฒนา : บทวิเคราะห์ข้อมูลพื้นฐานจังหวัด ๓ ด้าน (เศรษฐกิจ สังคม และ ทรัพยากรธรรมชาติและสิ่งแวดล้อม) และการเชื่อมโยงประเด็นยุทธศาสตร์/ตัวชี้วัด ในแผนพัฒนาจังหวัดและแผนพัฒนา เศรษฐกิจฯ ฉบับที่ ๑๒

บทที่ ๓ ผังรายการและข้อมูลสถิติ ตัวชี้วัด : ข้อมูลพื้นฐาน ๓ ด้าน ข้อมูลตามประเด็นยุทธศาสตร์จังหวัด (อ้างอิง แผนพัฒนาจังหวัดหนองคาย รอบปี ๒๕๖๑ และ ๒๕๖๓)

บทที่ ๔ บทสรุปสถานการณ์ข้อมูล และข้อเสนอแนะการพัฒนาการเก็บข้อมูลในพื้นที่ ซึ่งฝ่ายเลขานุการ ได้นำเสนอเนื้อหาในร่างรายงานแผนพัฒนาสถิติฯ ต่อที่ประชุม ตามลำดับ

มติที่ประชุม รับทราบ และขอให้คณะกรรมการฯ นำร่างรายงานแผนพัฒนาสถิติฯ กลับไปพิจารณาอีกครั้ง แล้วแจ้งปรับปรุง/แก้ไข/เพิ่มเติม หรือยืนยันข้อมูลกับทางฝ่ายเลขานุการ ภายในวันที่ ๒๐ มีนาคม ๒๕๖๓ เพื่อจะได้ดำเนินการและจัดพิมพ์ รวบรวมรายงานฉบับสมบูรณ์ ส่งให้คณะกรรมการฯ และเผยแพร่ต่อไป

ระเบียบวาระที่ ๕ อื่นๆ

- ประชาสัมพันธ์โครงการสำมะโนประชากรและเคหะ พ.ศ. ๒๕๖๓ สำนักงานสถิติแห่งชาติ

ในปี พ.ศ. ๒๕๖๓ สำนักงานสถิติแห่งชาติ กำลังดำเนินการโครงการสำมะโนประชากรและเคหะ พ.ศ. ๒๕๖๓ ซึ่งจัดทำทุก ๑๐ ปี โดยเป็นการเก็บรวบรวมข้อมูลเกี่ยวกับประชากรทุกคนในประเทศไทยตามที่อยู่จริง และที่อาศัยอยู่ของ ประชากร ณ วันสำมะโน คือ วันที่ ๑ ก.ค. ๒๕๖๓ ในขณะนี้เป็นการเตรียมการงานในด้านต่างๆ ทั้งในส่วนกลาง และ สำนักงานสถิติจังหวัด ในการวางแผนหาเครือข่ายผู้ปฏิบัติงานเก็บข้อมูลในพื้นที่ การประชาสัมพันธ์ให้หน่วยงานและ ประชาชนได้รับทราบ เพื่อให้ความร่วมมือและสนับสนุน ซึ่งข้อมูลที่ได้จะสามารถนำไปใช้ประโยชน์ได้ทุกภาคส่วน ทั้งภาครัฐ ที่ใช้ในการกำหนดนโยบายการพัฒนาด้านประชากร การจัดเตรียมงบประมาณและสาธารณูปโภคต่างๆ ให้เหมาะสม เพียงพอกับสภาพความเป็นจริง ซึ่งจะส่งผลให้ประชาชนมีความเป็นอยู่ที่ดี ภาคเอกชนสามารถใช้ประกอบการวางแผน ประกอบหรือขยายธุรกิจได้ สถาบันการศึกษาสามารถใช้ในการศึกษาวิเคราะห์วิจัยด้านต่างๆ ได้ เป็นต้น ทั้งนี้ทางสำนักงาน สถิติจังหวัดหนองคายจะมีการประชาสัมพันธ์อย่างเข้มข้นในช่วงใกล้วันสำมะโน เมื่อการกำหนดรายละเอียดงานด้านต่างๆ ชัดเจนขึ้น ประมาณเดือน เม.ย.-พ.ค. เป็นต้นไป

/- การให้...

หนองคาย “เกษตรอุตสาหกรรมวัฒนธรรมรุ่งเรือง เมืองท่องเที่ยวลุ่มน้ำโขง”

- การให้บริการข้อมูลสถิติและสารสนเทศ ของสำนักงานสถิติจังหวัดหนองคาย

สำนักงานสถิติจังหวัดหนองคาย ให้บริการข้อมูลสถิติและสารสนเทศ สารระความรู้ต่างๆ ในหลายช่องทาง ทั้งเผยแพร่บนเว็บไซต์ เฟสบุ๊ก ไลน์ โทรศัพท์ อีเมล ในการออกปฏิบัติงานต่างๆ ตลอดจนระหว่างการลงพื้นที่ปฏิบัติงานเก็บข้อมูลโครงการของสำนักงานสถิติแห่งชาติ หรือผู้รับบริการจะมาติดต่อด้วยตนเองที่ศูนย์ข้อมูลข่าวสารของสำนักงาน ซึ่งตอนนี้ได้ปรับปรุงศูนย์ฯ เพื่อให้บริการข้อมูลข่าวสารที่หลากหลาย รวมทั้งให้คำปรึกษาแนะนำการดำเนินการสำรวจข้อมูลต่างๆ แก่หน่วยงานในพื้นที่ด้วย จึงขอประชาสัมพันธ์เชิญชวนให้ทุกท่านมาใช้บริการ

มติที่ประชุม รับทราบ

เลิกประชุมเวลา ๑๒.๐๐ น.



(นายอนุชา พรหมบุตร)
ผู้จัดรายงานการประชุม



(นางสาววรุณี มุริกา)
ผู้ตรวจรายงานการประชุม



(นางฐิตราภรณ์ ภาษาเวทย์)
สถิติจังหวัดหนองคาย

ภาพประกอบการประชุมคณะกรรมการสถิติจังหวัดหนองคาย ครั้งที่ ๑/๒๕๖๓



หนองคาย “เกษตรอุตสาหกรรมวัฒนธรรมรุ่งเรือง เมืองท่องเที่ยวลุ่มน้ำโขง”



คำสั่งจังหวัดหนองคาย

ที่ ๑๔๓ / ๒๕๖๑

เรื่อง แต่งตั้งคณะกรรมการสถิติจังหวัดหนองคาย

ตามมติคณะรัฐมนตรี รับทราบโครงการการแปลงแผนแม่บทระบบสถิติประเทศไทยสู่การปฏิบัติของสำนักงานสถิติแห่งชาติ เมื่อวันที่ ๔ เมษายน ๒๕๕๔ รวมทั้งสำนักงานปลัดกระทรวงมหาดไทย สำนักงานสถิติแห่งชาติ และสำนักงานคณะกรรมการการพัฒนาระบบราชการ ได้มีการลงนามข้อตกลงความร่วมมือทางวิชาการเพื่อดำเนินการเชื่อมโยงและแลกเปลี่ยนข้อมูลเพื่อการตัดสินใจระดับพื้นที่ ภายใต้โครงการการแปลงแผนแม่บทระบบสถิติประเทศไทยไปสู่การปฏิบัติเชิงพื้นที่ พ.ศ. ๒๕๕๕ เมื่อวันที่ ๘ มีนาคม ๒๕๕๕ รวมทั้งการรายงานผลการดำเนินการตามมติคณะรัฐมนตรี เรื่องแผนแม่บทระบบสถิติประเทศไทยฉบับที่ ๑ (พ.ศ. ๒๕๕๔ - ๒๕๕๘) และการขับเคลื่อนแผนแม่บทระบบสถิติประเทศไทย ฉบับที่ ๒ (พ.ศ. ๒๕๕๙ - ๒๕๖๔)

เพื่อให้การดำเนินการโครงการดังกล่าวเป็นไปอย่างมีประสิทธิภาพ เกิดผลสัมฤทธิ์อย่างเป็นรูปธรรม และมีแผนพัฒนาสถิติระดับพื้นที่จังหวัดหนองคาย ที่ครอบคลุมข้อมูลสถิติที่สำคัญทุกด้าน รวมทั้งเกิดการบูรณาการและใช้ประโยชน์ข้อมูลร่วมกันของหน่วยงานต่าง ๆ ในจังหวัด ยิ่งขึ้น จึงยกเลิคำสั่งแต่งตั้งคณะกรรมการสถิติจังหวัดหนองคาย ที่ ๐๐๑๕๙๔/๒๕๕๖ ลงวันที่ ๑๙ สิงหาคม ๒๕๕๖ และแต่งตั้งคณะกรรมการสถิติจังหวัดหนองคายชุดใหม่ โดยมีองค์ประกอบและอำนาจหน้าที่ ดังนี้

องค์ประกอบ

- | | |
|---|------------------|
| ๑. ผู้ว่าราชการจังหวัดหนองคาย | ประธานกรรมการ |
| ๒. รองผู้ว่าราชการจังหวัดหนองคาย ทุกท่าน | รองประธานกรรมการ |
| ๓. ปลัดจังหวัดหนองคาย | กรรมการ |
| ๔. ผู้บังคับการตำรวจภูธรจังหวัดหนองคาย | กรรมการ |
| ๕. หัวหน้าสำนักงานจังหวัดหนองคาย | กรรมการ |
| ๖. นายแพทย์สาธารณสุขจังหวัดหนองคาย | กรรมการ |
| ๗. คลังจังหวัดหนองคาย | กรรมการ |
| ๘. ท้องถิ่นจังหวัดหนองคาย | กรรมการ |
| ๙. พาณิชยจังหวัดหนองคาย | กรรมการ |
| ๑๐. ผอ.สำนักงานทรัพยากรธรรมชาติและสิ่งแวดล้อมจังหวัดหนองคาย | กรรมการ |
| ๑๑. อุตสาหกรรมจังหวัดหนองคาย | กรรมการ |
| ๑๒. เกษตรและสหกรณ์จังหวัดหนองคาย | กรรมการ |
| ๑๓. ศึกษาธิการจังหวัดหนองคาย | กรรมการ |
| ๑๔. ขนส่งจังหวัดหนองคาย | กรรมการ |
| ๑๕. พัฒนาการจังหวัดหนองคาย | กรรมการ |
| ๑๖. หัวหน้าสำนักงานป้องกันและบรรเทาสาธารณภัยจังหวัดหนองคาย | กรรมการ |
| ๑๗. ผู้กำกับการตรวจคนเข้าเมืองจังหวัดหนองคาย | กรรมการ |
| ๑๘. นายด่านศุลกากรหนองคาย | กรรมการ |
| ๑๙. ประชาสัมพันธ์จังหวัดหนองคาย | กรรมการ |
| ๒๐. ท้องเที่ยวและกีฬาจังหวัดหนองคาย | กรรมการ |

๒๑. ผู้อำนวยการ/...

หนองคาย “เกษตรอุตสาหกรรมวัฒนธรรมรุ่งเรือง เมืองท่องเที่ยวลุ่มน้ำโขง”

๒๑. ผู้อำนวยการการท่องเที่ยวแห่งประเทศไทย สำนักงานอุดรธานี	กรรมการ
๒๒. วัฒนธรรมจังหวัดหนองคาย	กรรมการ
๒๓. ผู้อำนวยการสำนักงานพระพุทธศาสนาจังหวัดหนองคาย	กรรมการ
๒๔. เกษตรจังหวัดหนองคาย	กรรมการ
๒๕. ผู้อำนวยการศูนย์วิจัยข้าวหนองคาย	กรรมการ
๒๖. ผู้อำนวยการศูนย์วิจัยยางหนองคาย	กรรมการ
๒๗. ผอ.การยางแห่งประเทศไทยจังหวัดหนองคาย	กรรมการ
๒๘. ผู้อำนวยการโครงการชลประทานหนองคาย	กรรมการ
๒๙. ผู้อำนวยการสถานีพัฒนาที่ดินหนองคาย	กรรมการ
๓๐. ผู้อำนวยการศูนย์วิจัยและพัฒนาการเกษตรหนองคาย	กรรมการ
๓๑. ปศุสัตว์จังหวัดหนองคาย	กรรมการ
๓๒. ประมงจังหวัดหนองคาย	กรรมการ
๓๓. สหกรณ์จังหวัดหนองคาย	กรรมการ
๓๔. พัฒนาสังคมและความมั่นคงของมนุษย์จังหวัดหนองคาย	กรรมการ
๓๕. แรงงานจังหวัดหนองคาย	กรรมการ
๓๖. ผู้อำนวยการแขวงทางหลวงหนองคาย	กรรมการ
๓๗. ผู้อำนวยการแขวงทางหลวงชนบทหนองคาย	กรรมการ
๓๘. สรรพากรพื้นที่หนองคาย	กรรมการ
๓๙. สรรพสามิตพื้นที่หนองคาย	กรรมการ
๔๐. ป่าไม้จังหวัดหนองคาย	กรรมการ
๔๑. ผู้อำนวยการสำนักบริหารพื้นที่อนุรักษ์ที่ ๑๐ (อุดรธานี)	กรรมการ
๔๒. ผู้อำนวยการสถานีอุตุนิยมวิทยาจังหวัดหนองคาย	กรรมการ
๔๓. โทรศัพท์จังหวัดหนองคาย	กรรมการ
๔๔. ผู้จัดการการประปาส่วนภูมิภาค สาขาหนองคาย	กรรมการ
๔๕. ผู้จัดการการไฟฟ้าส่วนภูมิภาคจังหวัดหนองคาย	กรรมการ
๔๖. ประธานหอการค้าจังหวัดหนองคาย	กรรมการ
๔๗. ประธานสภาอุตสาหกรรมจังหวัดหนองคาย	กรรมการ
๔๘. นายกสมาคมส่งเสริมธุรกิจท่องเที่ยวจังหวัดหนองคาย	กรรมการ
๔๙. สถิติจังหวัดหนองคาย	กรรมการและเลขานุการ
๕๐. ผู้อำนวยการกลุ่มงานยุทธศาสตร์และข้อมูลเพื่อการพัฒนาจังหวัด สำนักงานจังหวัดหนองคาย	กรรมการและเลขานุการร่วม
๕๑. ผู้อำนวยการกลุ่มวิชาการสถิติและวางแผน สำนักงานสถิติจังหวัดหนองคาย	กรรมการและผู้ช่วยเลขานุการ
๕๒. ผู้อำนวยการกลุ่มปฏิบัติการสถิติ สำนักงานสถิติจังหวัดหนองคาย	กรรมการและผู้ช่วยเลขานุการ
๕๓. นักวิชาการสถิติปฏิบัติการ สำนักงานสถิติจังหวัดหนองคาย	กรรมการและผู้ช่วยเลขานุการ
๕๔. เจ้าพนักงานสถิติปฏิบัติงาน สำนักงานสถิติจังหวัดหนองคาย	กรรมการและผู้ช่วยเลขานุการ

โดยให้/...

หนองคาย “เกษตรอุตสาหกรรมวัฒนธรรมรุ่งเรือง เมืองท่องเที่ยวลุ่มน้ำโขง”

โดยให้คณะกรรมการมีหน้าที่

๑. จัดทำชุดข้อมูลที่สำคัญ จำเป็น เพื่อสนับสนุนการตัดสินใจในระดับพื้นที่
 ๒. ประสานบูรณาการข้อมูลจากส่วนราชการ/หน่วยงานภายในจังหวัดหนองคายที่เกี่ยวข้อง อธิบายหรือนำเสนอความสัมพันธ์ของชุดข้อมูล และปัจจัยที่ก่อให้เกิดปัญหาในประเด็นยุทธศาสตร์ที่น่าสนใจ
 ๓. กำหนดหน่วยงานรับผิดชอบในการผลิตข้อมูลที่มีความซ้ำซ้อน หรือยังไม่มีการผลิต
 ๔. พิจารณาคัดเลือก และพัฒนาข้อมูลที่สำคัญ จำเป็น เพื่อให้ได้สถิติทางการจากข้อมูลการบริหารงาน การทะเบียน สำมะโน/สำรวจ
 ๕. จัดทำแผนพัฒนาสถิติระดับจังหวัดและรายงานประจำปี เสนอคณะกรรมการการจัดระบบสถิติประเทศไทย ๓ (เศรษฐกิจ สังคม และทรัพยากรธรรมชาติและสิ่งแวดล้อม) เพื่อนำเสนอต่อคณะรัฐมนตรี
 ๖. มีอำนาจในการแต่งตั้งคณะอนุกรรมการ หรือคณะทำงานตามความเหมาะสม
- ทั้งนี้ ตั้งแต่บัดนี้เป็นต้นไป

สั่ง ณ วันที่ ๓๑ มีนาคม ๒๕๖๑


(นายธณชัย จิตรวิเศษ)
ผู้ว่าราชการจังหวัดหนองคาย

บรรณานุกรม

บรรณานุกรม

สำนักงานจังหวัดหนองคาย. (2556). แผนพัฒนาจังหวัด ปี พ.ศ. 2557 – 2560 จังหวัดหนองคาย.

สำนักงานจังหวัดหนองคาย. (2561). แผนพัฒนาจังหวัด ปี พ.ศ. 2561 – 2564 จังหวัดหนองคาย.

สำนักงานจังหวัดหนองคาย. (2561). แผนพัฒนาจังหวัด ปี พ.ศ. 2561 – 2565 (รอบปี 2563) จังหวัดหนองคาย.

สำนักงานคณะกรรมการพัฒนาการเศรษฐกิจและสังคมแห่งชาติ. (2555). แผนพัฒนาเศรษฐกิจและสังคมแห่งชาติ ฉบับที่ 11 (พ.ศ. 2555 - 2559). กรุงเทพมหานคร : สำนักนายกรัฐมนตรี

สำนักงานคณะกรรมการพัฒนาการเศรษฐกิจและสังคมแห่งชาติ. (2560). แผนพัฒนาเศรษฐกิจและสังคมแห่งชาติ ฉบับที่ 12 (พ.ศ. 2560 - 2564). กรุงเทพมหานคร : สำนักนายกรัฐมนตรี

สำนักงานสถิติแห่งชาติ. (2553). แผนแม่บทระบบสถิติประเทศไทย พ.ศ. 2554 – 2558. กรุงเทพมหานคร : สำนักงานสถิติแห่งชาติ.

สำนักงานสถิติแห่งชาติ. (2559). แผนแม่บทระบบสถิติประเทศไทย ฉบับที่ 2 พ.ศ. 2559 – 2564. กรุงเทพมหานคร : สำนักงานสถิติแห่งชาติ.

สำนักงานสถิติจังหวัดหนองคาย. (2561). แผนพัฒนาสถิติระดับพื้นที่ จังหวัดหนองคาย ฉบับที่ 2 พ.ศ. 2561 – 2564. จังหวัดหนองคาย.



สำนักงานสถิติแห่งชาติ
สำนักงานสถิติจังหวัดหนองคาย



ดาวน์โหลดไฟล์เล่มรายงานได้ที่นี้