



แผนพัฒนาสถิติระดับจังหวัด (พ.ศ. 2566 - 2570) ฉบับทบทวนปี พ.ศ. 2566



เชียงใหม่



“Good statistics for decision makers”

คณะกรรมการสถิติระดับจังหวัดเชียงใหม่

คำนำ

การพัฒนาประเทศ ทั้งในระดับประเทศ ระดับภารกิจ และระดับพื้นที่ต่างให้ความสำคัญกับการใช้ “สถิติที่มีคุณภาพ” ที่เสมือนเป็นวัตถุดิบหรือต้นน้ำที่เป็นข้อเท็จจริงและองค์ความรู้ของห่วงโซ่คุณภาพ (Supply Chain) เพื่อใช้ในการกำหนดนโยบาย เป้าหมายการพัฒนา แผนการดำเนินงาน แผนงบประมาณ และแผนจัดสรรทรัพยากร และติดตามประเมินผลความก้าวหน้าในการดำเนินการพัฒนาในมิติต่าง ๆ ในทุกระดับ เพื่อให้รัฐสามารถกำหนดทิศทาง นโยบาย และตัดสินใจเพื่อพัฒนาคุณภาพชีวิตของประชาชนในประเทศ ตรงตามความต้องการโดยใช้ข้อมูลสถิติที่เป็นหลักฐานหรือข้อมูลทางวิทยาศาสตร์มาเป็นตัวนำในการตัดสินใจ ดำเนินนโยบายด้านต่าง ๆ แต่ในการดำเนินงานเพื่อการบูรณาการแผนการทำงานร่วมกันของหน่วยงานระดับ พื้นที่นั้นพบว่า ข้อมูลเพื่อการตัดสินใจในระดับพื้นที่แตกต่างจากราชการส่วนกลาง โดยข้อมูลสถิติระดับพื้นที่ ควรเป็นข้อมูลสถิติที่สะท้อนการดำเนินการของพื้นที่ตามนโยบายของรัฐบาล (Agenda Base) และการแก้ไขปัญหาเชิงพื้นที่ (Area Base) ซึ่งมีความจำเป็นต้องเป็นข้อมูลเชิงลึกและเป็นระบบ โดยต้องกำหนด ประเด็นปัญหา (Paint Point) ที่เป็นนโยบายระดับจังหวัด ที่มีความซับซ้อน และมีความต้องการข้อมูลเพื่อการตัดสินใจเฉพาะ

เพื่อให้ตอบโจทย์การดำเนินนโยบายของรัฐให้มีข้อมูลสถิติที่มีคุณภาพ สำนักงานสถิติจังหวัดในฐานะ เป็นหน่วยราชการบริหารส่วนภูมิภาค ที่มีหน้าที่บริหารจัดการข้อมูลสถิติและสารสนเทศสถิติที่สำคัญและ จำเป็นเพื่อสนับสนุนการพัฒนาในระดับพื้นที่ รวมทั้งยังเป็นเลขานุการคณะกรรมการสถิติระดับจังหวัด ซึ่งเป็น กลไกในการขับเคลื่อนให้จังหวัดมีข้อมูลสถิติที่มีคุณภาพตรงตามความต้องการของพื้นที่อย่างแท้จริง และสามารถบูรณาการข้อมูลสถิติดังกล่าวเพื่อตอบโจทย์การพัฒนาในทุกระดับ รวมทั้งเป็นการดำเนินการตาม พระราชบัญญัติสถิติ พ.ศ. 2550 มาตรา 6 (1) กำหนดให้สำนักงานสถิติแห่งชาติมีหน้าที่ ในการจัดทำแผน แม่บทเกี่ยวกับการดำเนินงานทางสถิติของรัฐ เสนอคณะรัฐมนตรีให้ความเห็นชอบ เพื่อให้การดำเนินงานด้าน สถิติของประเทศมีความเป็นเอกภาพ ข้อมูลสถิติมีมาตรฐาน ลดความซ้ำซ้อนของการจัดทำสถิติ นำไปสู่การ แลกเปลี่ยนข้อมูลระหว่างหน่วยงานภาครัฐและใช้ข้อมูลสถิติและสารสนเทศร่วมกัน และมาตรา 6 (7) กำหนดให้สำนักงานสถิติแห่งชาติบูรณาการข้อมูล จากหน่วยงานภาครัฐอื่น ๆ เพื่อจัดทำฐานข้อมูลสถิติและ สารสนเทศของประเทศ

ดังนั้น การจัดทำแผนพัฒนาสถิติระดับจังหวัดเชียงใหม่ พ.ศ. 2566 – 2570 ฉบับนี้ มีวัตถุประสงค์ หลักเพื่อให้ได้รายการข้อมูลสถิติที่ใช้ในการจัดทำตัวชี้วัดในการตอบโจทย์ประเด็นปัญหา (Pain Point) ในการ พัฒนาจังหวัด รวมทั้งมีแนวทางในการพัฒนาการจัดเก็บ รวบรวม ข้อมูลสถิติที่สำคัญ จำเป็น สอดคล้องกับ ยุทธศาสตร์ชาติ 20 ปี (พ.ศ. 2561 – 2580) แผนแม่บทภายใต้ยุทธศาสตร์ชาติ 23 ด้าน แผนการปฏิรูป ประเทศ 13 ด้าน เป้าหมายการพัฒนาที่ยั่งยืน (Sustainable Development Goal: SDGs) (ร่าง) แผนพัฒนา เศรษฐกิจและสังคมแห่งชาติ ฉบับที่ 13 (พ.ศ. 2566 – 2570) แผนพัฒนาต่าง ๆ และแผนพัฒนาจังหวัด พ.ศ. 2566 – 2570 ซึ่งได้มีการดำเนินการตามมติคณะกรรมการบูรณาการนโยบายภาค (ก.บ.ภ.) ครั้งที่ 2/2564 เมื่อวันที่ 14 กรกฎาคม 2564 โดยแผนพัฒนาสถิติระดับจังหวัดเชียงใหม่ฉบับนี้ จะใช้ในการติดตามผลการ พัฒนาสถิติและมีการทบทวนรายการสถิติที่อยู่ในแผนอย่างต่อเนื่อง เพื่อให้มั่นใจได้ว่าจังหวัดเชียงใหม่จะมี ข้อมูลสถิติที่ทันสมัยตามนโยบายการพัฒนาจังหวัด

สารบัญ

บทที่ 1 บทนำ	
1.1 หลักการและเหตุผล.....	1
1.2 วัตถุประสงค์การจัดทำแผนพัฒนาสถิติระดับจังหวัด.....	3
1.3 แนวทางการจัดทำแผนพัฒนาสถิติระดับจังหวัด.....	4
1.4 คำอธิบายศัพท์.....	5
บทที่ 2 นโยบายและยุทธศาสตร์ที่เกี่ยวข้องของการพัฒนาในระดับจังหวัด	
2.1 การศึกษานโยบายและยุทธศาสตร์ที่เกี่ยวข้องกับการพัฒนาในระดับจังหวัด.....	8
2.2 การวิเคราะห์ประเด็นการพัฒนาการจังหวัดภายใต้แผนพัฒนาจังหวัดที่เป็นปัจจุบัน ที่สอดคล้องกับนโยบายและยุทธศาสตร์ต่าง ๆ ที่เกี่ยวข้องกับการพัฒนาในระดับจังหวัด	17
2.3 การวิเคราะห์สถานการณ์ แนวโน้ม การพัฒนาในระดับจังหวัด.....	29
บทที่ 3 รายการข้อมูลสถิติทางการที่เกี่ยวข้องกับการพัฒนาในระดับจังหวัด	
3.1 ประเด็นการพัฒนาที่ 1: การส่งเสริมอุตสาหกรรมท่องเที่ยว เน้นคุณค่าที่สามารถปรับตัวตาม สถานการณ์เพื่อขับเคลื่อนเศรษฐกิจท้องถิ่น.....	39
3.2 ประเด็นการพัฒนาที่ 2 : การขับเคลื่อนเกษตรเพิ่มมูลค่า เกษตรแปรรูปมูลค่า และนวัตกรรม อาหารแห่งอนาคตภายใต้ BCG Model.....	49
3.3 ประเด็นการพัฒนาที่ 3 : การยกระดับการค้าการลงทุนบนฐานเศรษฐกิจสร้างสรรค์ (Creative Economy) นวัตกรรม (Innovation) และการพัฒนาอย่างยั่งยืน (SDGs).....	57
3.4 ประเด็นการพัฒนาที่ 4 : การจัดการเชิงรุกในปัญหาฝุ่นควัน PM 2.5 และการรักษา ทรัพยากรธรรมชาติ และสิ่งแวดล้อมแบบมีส่วนร่วม.....	64
3.5 ประเด็นการพัฒนาที่ 5 : การเสริมสร้างคุณภาพ เมื่อนำอยู่มีความปลอดภัย เพื่อคุณภาพชีวิตที่ ดีของประชาชน.....	77
บทที่ 4 สถานการณ์สถิติทางการ	
4.1 สรุปสถานภาพรายการสถิติทางการตามประเด็นยุทธศาสตร์การพัฒนาจังหวัดในปัจจุบัน.....	88
4.2 ผลการดำเนินงานการพัฒนาบัญชีสถิติทางการตามแนวทางการพัฒนาบัญชีสถิติทางการตาม แผนพัฒนาสถิติระดับจังหวัดเชียงใหม่ (พ.ศ. 2566 - 2570).....	93
บทที่ 5 ข้อเสนอแนะการพัฒนาการรวบรวมข้อมูลและแผนปฏิบัติการพัฒนาสถิติทางการ	
5.1 ข้อเสนอแนะการพัฒนาการรวบรวมข้อมูล.....	118
5.2 แผนปฏิบัติการพัฒนาสถิติทางการ.....	122
ภาคผนวก	
ภาคผนวก ก การวิเคราะห์ประเด็นการพัฒนาจังหวัด ภายใต้แผนพัฒนาจังหวัดที่เป็นปัจจุบันที่ สอดคล้องกับนโยบายและยุทธศาสตร์ต่าง ๆ ที่เกี่ยวข้องกับการพัฒนาในระดับจังหวัด...	127
ภาคผนวก ข ตัวชี้วัดการพัฒนาจังหวัด.....	130
ภาคผนวก ค คำอธิบายข้อมูล (Matadata).....	139

สารบัญภาพ

ภาพ 1	แนวคิดการพัฒนาสถิติทางการ	3
ภาพ 2	กรอบแนวคิดการวิเคราะห์นโยบายและยุทธศาสตร์ที่เกี่ยวข้องกับการพัฒนาในระดับจังหวัด	7
ภาพ 3	ยุทธศาสตร์ชาติ 6 ด้านและการแปลงยุทธศาสตร์สู่การปฏิบัติ	8
ภาพ 4	17 เป้าหมายการพัฒนาที่ยั่งยืน	12
ภาพ 5	การจัดกลุ่ม SDGs ตามปัจจัยที่เชื่อมโยงกันใน 5 มิติ (5P)	13
ภาพ 6	การเชื่อมโยงยุทธศาสตร์ระดับประเทศสู่แผนพัฒนาจังหวัดเชียงใหม่ (พ.ศ. 2566 - 2570)	28
ภาพ 7	ดัชนีการพัฒนารวมของจังหวัดเชียงใหม่เทียบกับค่ากลางประเทศ	32
ภาพ 8	ดัชนีด้านการพัฒนาคน (People) ของจังหวัดเชียงใหม่เทียบกับค่ากลางประเทศ	33
ภาพ 9	ดัชนีการพัฒนาด้านเศรษฐกิจและความมั่งคั่ง (Prosperity) ของจังหวัดเชียงใหม่เทียบกับค่ากลางประเทศ	34
ภาพ 10	ดัชนีการพัฒนาด้านสิ่งแวดล้อม (Planet) ของจังหวัดเชียงใหม่เทียบกับค่ากลางประเทศ	35
ภาพ 11	ดัชนีการพัฒนาด้านสันติภาพและยุติธรรม (Peace) ของจังหวัดเชียงใหม่เทียบกับค่ากลางประเทศ	36
ภาพ 12	ดัชนีการพัฒนาด้านความเป็นหุ้นส่วนพัฒนา (Partnership) ของจังหวัดเชียงใหม่เทียบกับค่ากลางประเทศ	37
ภาพ 13	ห่วงโซ่คุณค่า (Value Chain) “การส่งเสริมอุตสาหกรรมการท่องเที่ยว”	41
ภาพ 14	ห่วงโซ่คุณค่า (Value Chain) “การเพิ่มมูลค่าเกษตร”	51
ภาพ 15	ห่วงโซ่คุณค่า (Value Chain) “การยกระดับการค้าการลงทุน”	59
ภาพ 16	ห่วงโซ่คุณค่า (Value Chain) “การจัดการปัญหาฝุ่นควัน PM 2.5”	66
ภาพ 17	ห่วงโซ่คุณค่า (Value Chain) “การพัฒนาคุณภาพชีวิต”	79
ภาพ 18	สรุปสถานะบัญชีสถิติทางการ ประเด็นการพัฒนาที่ 1	88
ภาพ 19	สรุปสถานะบัญชีสถิติทางการ ประเด็นการพัฒนาที่ 2	89
ภาพ 20	สรุปสถานะบัญชีสถิติทางการ ประเด็นการพัฒนาที่ 3	90
ภาพ 21	สรุปสถานะบัญชีสถิติทางการ ประเด็นการพัฒนาที่ 4	91
ภาพ 22	สรุปสถานะบัญชีสถิติทางการ ประเด็นการพัฒนาที่ 5	92
ภาพ ก1	การวิเคราะห์ประเด็นการพัฒนาจังหวัด ภายใต้แผนพัฒนาจังหวัดที่เป็นปัจจุบันที่สอดคล้องกับนโยบายและยุทธศาสตร์ต่าง ๆ ที่เกี่ยวข้องกับการพัฒนาในระดับจังหวัด	127
ภาพ ข1	ดัชนีรวมการพัฒนาจังหวัด	129
ภาพ ข2	ดัชนีผสม มิติการพัฒนาคน (People)	130
ภาพ ข3	ดัชนีผสม มิติเศรษฐกิจและความมั่งคั่ง (Prosperity)	131
ภาพ ข4	ดัชนีผสม มิติสิ่งแวดล้อม (Planet)	132
ภาพ ข5	ดัชนีผสม มิติสันติภาพและยุติธรรม (Peace)	133
ภาพ ข6	ดัชนีผสม มิติความเป็นหุ้นส่วนการพัฒนา (Partnership)	134
ภาพ ข7	ดัชนีการพัฒนาระดับจังหวัดเชียงใหม่	135

สารบัญตาราง

ตาราง 1	ความสอดคล้องระหว่างประเด็นหมุดหมายตาม (ร่าง) แผนพัฒนาเศรษฐกิจและสังคมแห่งชาติ ฉบับที่ 13 และประเด็นการพัฒนาจังหวัดของแผนพัฒนาจังหวัดฯ	17
ตาราง 2	ตัวชี้วัดตาม (ร่าง) แผนพัฒนาเศรษฐกิจและสังคมแห่งชาติ ฉบับที่ 13 และความสอดคล้องระหว่างตัวชี้วัดตามแผนพัฒนาจังหวัดฯ	19
ตาราง 3	การวิเคราะห์ประเด็นการพัฒนาจังหวัดภายใต้แผนพัฒนาจังหวัดที่เป็นปัจจุบันที่สอดคล้องกับยุทธศาสตร์ชาติ (พ.ศ. 2561 – 2580)	21
ตาราง 4	การวิเคราะห์ประเด็นการพัฒนาจังหวัดภายใต้แผนพัฒนาจังหวัดที่เป็นปัจจุบันที่สอดคล้องกับแผนแม่บทภายใต้ยุทธศาสตร์ชาติ	22
ตาราง 5	การวิเคราะห์ประเด็นการพัฒนาจังหวัดภายใต้แผนพัฒนาจังหวัดที่เป็นปัจจุบันที่สอดคล้องกับแผนการปฏิรูปประเทศ 13 ด้าน	23
ตาราง 6	การวิเคราะห์ประเด็นการพัฒนาจังหวัดภายใต้แผนพัฒนาจังหวัดที่เป็นปัจจุบันที่สอดคล้องกับ (ร่าง) แผนพัฒนาเศรษฐกิจและสังคมแห่งชาติ ฉบับที่ 13	24
ตาราง 7	การวิเคราะห์ประเด็นการพัฒนาจังหวัดภายใต้แผนพัฒนาจังหวัดที่เป็นปัจจุบันที่สอดคล้องกับเป้าหมายการพัฒนาที่ยั่งยืน (SDGs)	25
ตาราง 8	การวิเคราะห์ประเด็นการพัฒนาจังหวัดภายใต้แผนพัฒนาจังหวัดที่เป็นปัจจุบันที่สอดคล้องกับ (ร่าง) กรอบแผนพัฒนาภาคเหนือ (พ.ศ. 2566 – 2570)	26
ตาราง 9	การวิเคราะห์ประเด็นการพัฒนาจังหวัดภายใต้แผนพัฒนาจังหวัดที่เป็นปัจจุบันที่สอดคล้องกับ แผนพัฒนากลุ่มจังหวัดภาคเหนือตอนบน 1 (พ.ศ. 2566 – 2570)	26
ตาราง 10	การวิเคราะห์ประเด็นการพัฒนาจังหวัด ภายใต้แผนพัฒนาจังหวัดที่เป็นปัจจุบันที่สอดคล้องกับนโยบายและยุทธศาสตร์ต่าง ๆ ที่เกี่ยวข้องกับแผนพัฒนาจังหวัดเชียงใหม่ (พ.ศ. 2566 – 2570)	27
ตาราง 11	ผังสถิติทางการ “การส่งเสริมอุตสาหกรรมการท่องเที่ยว”	43
ตาราง 12	ผังสถิติทางการ “การเพิ่มมูลค่าเกษตร”	53
ตาราง 13	ผังสถิติทางการ “การยกระดับการค้าการลงทุน”	61
ตาราง 14	ผังสถิติทางการ “การจัดการปัญหาฝุ่นควัน PM 2.5”	68
ตาราง 15	ผังสถิติทางการ “การพัฒนาคุณภาพชีวิต”	81
ตาราง 16	จำนวนบัญชีสถิติทางการ จำแนกตามชุดข้อมูล ความพร้อมเผยแพร่ของข้อมูล และความเป็นเจ้าของข้อมูล	94
ตาราง 17	จำนวนบัญชีสถิติทางการ จำแนกตามความพร้อมเผยแพร่ของข้อมูล ผลการดำเนินงาน และชุดข้อมูล	96
ตาราง 18	ผลการดำเนินงานการพัฒนาบัญชีสถิติทางการตามแนวทางการพัฒนาบัญชีสถิติทางการที่ความพร้อมเผยแพร่ของข้อมูลเป็น Tier 1	99
ตาราง 19	ผลการดำเนินงานการพัฒนาบัญชีสถิติทางการตามแนวทางการพัฒนาบัญชีสถิติทางการที่ความพร้อมเผยแพร่ของข้อมูลเป็น Tier 2 (มีหน่วยงานรับผิดชอบ)	108
ตาราง 20	แผนปฏิบัติการพัฒนาสถิติทางการ ปีงบประมาณ พ.ศ. 2566 - 2570	122
ตาราง 21	ค่าตัวชี้วัดการพัฒนาระดับจังหวัดเชียงใหม่	136

บทนำ

1.1 หลักการและเหตุผล

“สถิติ” เป็นข้อมูลที่เกิดจากการจัดเก็บหรือบันทึกข้อมูลที่อยู่รอบตัวเราให้อยู่ในรูปแบบข้อความหรือตัวเลขและนำมาประมวลผลเพื่อใช้ในการวัด ประเมินค่า หรือใช้สถิติเป็นเกณฑ์มาตรฐานสำหรับเปรียบเทียบ การเปลี่ยนแปลงของอดีตและปัจจุบัน ไปจนถึงใช้คาดการณ์ในอนาคต ทำให้สถิติมีความสำคัญต่อทุกระดับ การขับเคลื่อนการพัฒนาประเทศ รัฐบาลจำเป็นต้องมีข้อมูลต่าง ๆ เพื่อใช้ในการกำหนดนโยบาย ยุทธศาสตร์ วางแผน และติดตามความก้าวหน้าการดำเนินงานตามนโยบายต่าง ๆ โดยเฉพาะอย่างยิ่ง “องค์ความรู้จากสถิติที่เกี่ยวกับสถานการณ์ด้านเศรษฐกิจ สังคม และทรัพยากรธรรมชาติและสิ่งแวดล้อมของประเทศ เพื่อกำหนดนโยบาย ขับเคลื่อน และติดตามประเมินผลการดำเนินนโยบายต่าง ๆ”

ด้วยพัฒนาการทางคอมพิวเตอร์และเทคโนโลยีสารสนเทศที่เปลี่ยนแปลงอย่างรวดเร็วทำให้ระบบการจัดเก็บข้อมูลสถิติของประเทศเป็น “ระบบสถิติแบบกระจายงาน” กล่าวคือ หน่วยงานภาครัฐต่างมีระบบจัดเก็บข้อมูลทั้งที่ได้จากการบริหารงาน งานทะเบียน และจากความต้องการเฉพาะของหน่วยงาน เพื่อประมวลเป็นสถิติและสารสนเทศตามความต้องการของหน่วยงานเป็นหลัก ซึ่งการดำเนินงานดังกล่าวมีข้อดีคือ ทำให้หน่วยงานมีข้อมูลใช้เพื่อการตัดสินใจตามภารกิจของหน่วยงานได้ตรงความต้องการ สะดวก และรวดเร็ว แต่ในขณะเดียวกัน การกำหนดนโยบายหรือทิศทางการพัฒนาประเทศควรพัฒนาบนพื้นฐานที่เห็นภาพองค์รวมของทุกส่วนที่เกี่ยวข้อง ไม่อาจพิจารณาแยกส่วนระหว่างด้าน เศรษฐกิจ สังคม และสิ่งแวดล้อม จึงจำเป็นต้องมีข้อมูลที่บูรณาการกันเพื่อสะท้อนให้ผู้กำหนดนโยบายได้เห็นภาพรวมผ่านเป้าหมาย เป้าประสงค์และตัวชี้วัดอย่างแท้จริง ด้วยสาเหตุดังกล่าว จึงทำให้เกิดปัญหาเมื่อผู้ใช้หรือผู้บริหารต้องการนำข้อมูลจากต่างหน่วยงานมาใช้ประโยชน์ร่วมกันทำได้ยาก เพราะแต่ละหน่วยงานต่างมีวิธีการ วัตถุประสงค์ และการจัดเก็บข้อมูลที่แตกต่างกัน

ดังนั้น การที่สังคมไทยจะมีข้อมูลสถิติเพื่อสนับสนุนการวางแผนการพัฒนาประเทศในทิศทางที่ดีขึ้น จำเป็นต้องมีการบริหารจัดการระบบสถิติของประเทศเพื่อแก้ไขปัญหาดังกล่าว โดยสำนักงานสถิติแห่งชาติได้จัดทำแผนแม่บทระบบสถิติประเทศไทยขึ้นเป็นครั้งแรกในปี พ.ศ. 2554 และแผนแม่บทระบบสถิติประเทศไทย ฉบับที่ 2 (พ.ศ. 2559 – 2565) เพื่อให้การแปลงแผนแม่บทระบบสถิติประเทศไทยไปสู่การปฏิบัติเป็นไปอย่างมีประสิทธิภาพ และเกิดผลสัมฤทธิ์อย่างเป็นรูปธรรม สอดรับกับรัฐธรรมนูญแห่งราชอาณาจักรไทย พ.ศ. 2560 มาตรา 258 ข(2) “ให้มีการบูรณาการ

PAIN POINT ของผู้ใช้ข้อมูลภาครัฐ

- data silo ต่างระบบจัดเก็บต่างเจ้าของ
- วิธีการและช่วงเวลาในการจัดเก็บที่ต่างกัน
- คำนียามต่างกันตามภารกิจ/กฎหมายของหน่วยงาน
- นำมาใช้ประโยชน์ร่วมกันยาก
- ข้อจำกัดด้านบุคลากรและงบประมาณ
- มีข้อมูลซ้ำซ้อน
- มี Data Gap แต่ไม่มีหน่วยงานรับผิดชอบ
- ข้อมูลไม่ถูกต้อง
- ข้อมูลไม่เป็นปัจจุบัน
- มีข้อมูลแต่ผู้ใช้ไม่สามารถเข้าถึงได้
- ฯลฯ

ฐานข้อมูลของหน่วยงานของรัฐทุกหน่วยงานเข้าด้วยกัน เพื่อให้เป็นระบบข้อมูลเพื่อการบริหารราชการแผ่นดิน และการบริการประชาชน” ทั้งในระดับภารกิจ (กระทรวง กรม) และระดับพื้นที่ (จังหวัด)

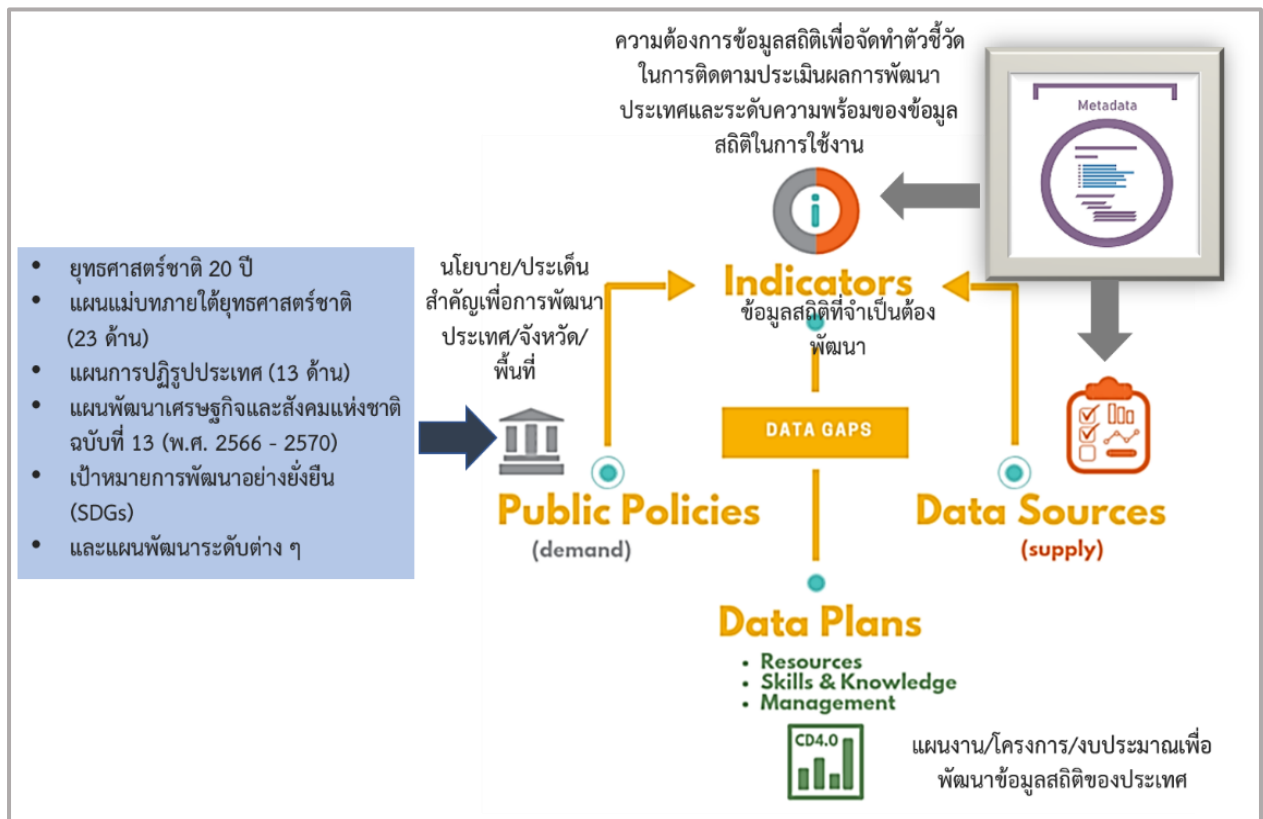
สำนักงานสถิติจังหวัดในฐานะฝ่ายเลขานุการคณะกรรมการสถิติระดับจังหวัดได้มีการพัฒนาข้อมูลสถิติ และสารสนเทศระดับพื้นที่ร่วมกับหน่วยงานที่เกี่ยวข้องในระดับพื้นที่ ผ่านกลไกของคณะกรรมการสถิติระดับ จังหวัด คณะทำงานสถิติระดับจังหวัด โดยได้มีการจัดทำแผนพัฒนาสถิติระดับจังหวัด ขึ้นเป็นครั้งแรกใน ปี พ.ศ. 2557 ผลลัพธ์คือได้ชุดข้อมูลที่ตอบโจทย์ยุทธศาสตร์จังหวัด ผลิตภัณฑ์ที่มีศักยภาพ (Product Champion) ประเด็นปัญหาสำคัญ (Critical Issue) และแผนพัฒนาสถิติระดับจังหวัด ซึ่งเป็นกรอบแนวทางการดำเนินงานเพื่อการพัฒนาการจัดเก็บข้อมูลสถิติที่สำคัญและจำเป็นต่อการบริหารงานยุทธศาสตร์ จังหวัด โดยมีแผนพัฒนาจังหวัด และแผนปฏิบัติการราชการประจำปี เป็นกลไกในการเชื่อมโยงความต้องการ ข้อมูลกับแนวทางการพัฒนาข้อมูลสถิติระดับจังหวัด เพื่อให้ได้สถิติทางการ (Official Statistics) ระดับจังหวัด คือ รายการข้อมูลสถิติที่สำคัญและจำเป็นที่ใช้สนับสนุนการตัดสินใจ ที่ได้มาจากกระบวนการจัดทำแผนพัฒนา จังหวัด และแผนปฏิบัติการประจำปี ที่นำไปสู่การจัดสรรงบประมาณในแผนงานและโครงการประจำปีของ จังหวัด ประกอบด้วย ปัจจัยสู่ความสำเร็จ (Critical Success Factor) ตัวชี้วัด (Key Performance Indicator) และข้อมูลพื้นฐานที่สำคัญ (Baseline Data) รวมทั้งคำอธิบายข้อมูลสถิติทางการ (Official Statistics Metadata) ซึ่งเป็นการอธิบายข้อมูลที่ส่วนราชการดำเนินการจัดเก็บข้อมูลดังกล่าว โดยการขับเคลื่อนจัดทำแผนพัฒนาสถิติระดับจังหวัด (พ.ศ. 2566 – 2570) ดำเนินการผ่านกลไกคณะกรรมการสถิติ ระดับจังหวัดเพื่อสร้างการมีส่วนร่วม โดยยึดหลักแนวคิด “Demand-Driven” ที่ต้องการผลิตสถิติทางการที่มี คุณภาพบนพื้นฐานของความต้องการใช้สถิติอย่างแท้จริงที่สอดคล้องกับนโยบายสำคัญของประเทศ ได้แก่

- ยุทธศาสตร์ชาติ 20 ปี (พ.ศ. 2561 – 2580)
- แผนแม่บทภายใต้ยุทธศาสตร์ชาติ (23 ด้าน)
- แผนการปฏิรูปประเทศ (13 ด้าน)
- แผนพัฒนาเศรษฐกิจและสังคมแห่งชาติ ฉบับที่ 13 (พ.ศ. 2566 – 2570)
- เป้าหมายการพัฒนาที่ยั่งยืน (Sustainable Development Goals: SDGs) ที่เชื่อมโยงกับ กรอบการจัดทำแผนพัฒนาเศรษฐกิจและสังคมแห่งชาติ ฉบับที่ 13 (พ.ศ. 2566 – 2570)
- แผนยุทธศาสตร์และแผนพัฒนาระดับต่าง ๆ ในประเด็นที่เกี่ยวข้องกับยุทธศาสตร์การพัฒนา จังหวัด
- แผนพัฒนาจังหวัด พ.ศ. 2566 – 2570¹

เพื่อให้ได้รายการข้อมูลสถิติที่ใช้ในการจัดทำตัวชี้วัดในการติดตามผลการพัฒนาประเทศในแต่ละ ระดับ โดยเฉพาะในระดับพื้นที่ ซึ่งต้องตรวจสอบสถานะรายการข้อมูลสำคัญที่ภาครัฐมีอยู่ (Data Supply) ว่ามีหน่วยงานเจ้าของข้อมูลหรือไม่ (หากเป็นข้อมูลที่เจ้าของข้อมูลเป็นหน่วยงานส่วนราชการส่วนกลาง สำนักงานสถิติแห่งชาติจะทำหน้าที่ประสานต่อไป) ถ้ารายการข้อมูลสถิติมีหน่วยงานเจ้าของข้อมูลแล้ว หน่วยงานเจ้าของข้อมูลจำเป็นต้องจัดทำคำอธิบายข้อมูลหรือเมทาดาทา (Metadata) เพื่อลงทะเบียน

¹ นโยบาย หลักเกณฑ์ วิธีการจัดทำแผนพัฒนาจังหวัด และแผนพัฒนาภูมิภาค พ.ศ. 2566 – 2570 (มติคณะกรรมการบูรณาการนโยบายภาค (ก.บ.ภ.) ครั้งที่ 2/2564 เมื่อวันที่ 14 กรกฎาคม 2564) โดยให้จังหวัดและกลุ่มจังหวัดดำเนินการจัดทำแผนพัฒนาจังหวัด และแผนพัฒนาภูมิภาค พ.ศ. 2566 – 2570 เพื่อให้แผนทันสถานการณ์ และใช้เป็นกรอบและทิศทางในการจัดทำแผนปฏิบัติการประจำปีของจังหวัดและ กลุ่มจังหวัด ประจำปีงบประมาณ พ.ศ. 2566 – 2570

นำเข้าสู่ระบบบัญชีข้อมูลภาครัฐหรือ GD Catalog เพื่อให้บริการและให้แน่ใจว่ามีข้อมูลสถิติที่สามารถใช้ในการประเมินและติดตามผลตัวชี้วัดการพัฒนาประเทศในแต่ละระดับได้ ดังภาพ 1



ภาพ 1 แนวคิดการพัฒนาสถิติทางการ

แต่หากมีความจำเป็นต้องมีข้อมูลใดแต่พบว่ายังไม่มีหน่วยงานดำเนินการจัดทำข้อมูล คณะกรรมการสถิติระดับจังหวัดจะพิจารณามอบหมายหน่วยงานจัดทำข้อมูลนั้น ซึ่งกระบวนการดังกล่าวจะนำไปสู่การพัฒนาการจัดทำข้อมูลสถิติทางการในระดับพื้นที่ให้มีข้อมูลที่เพียงพอและตอบโจทย์ความต้องการใช้งานจริงตามความต้องการของผู้ใช้งานได้ รวมทั้งมีข้อมูลสำหรับใช้ในการติดตามและประเมินผลการพัฒนาระดับพื้นที่อย่างถูกต้องและมีธรรมาภิบาล ดังนั้นคณะกรรมการสถิติระดับจังหวัดจึงได้จัดทำแผนพัฒนาสถิติระดับจังหวัดเชียงใหม่ฉบับนี้ขึ้น เพื่อเป็นเครื่องมือสำคัญในการกำหนดกรอบแนวทางการดำเนินงานเพื่อการพัฒนาการจัดทำข้อมูลสถิติที่สำคัญและจำเป็นต่อการบริหารงานของจังหวัด

1.2 วัตถุประสงค์การจัดทำแผนพัฒนาสถิติระดับจังหวัด

- 1.2.1 เพื่อศึกษาและวิเคราะห์นโยบายและยุทธศาสตร์ตามยุทธศาสตร์ชาติ 20 ปี (พ.ศ. 2561 – 2580) แผนแม่บทภายใต้ยุทธศาสตร์ชาติ (23 ด้าน) แผนการปฏิรูปประเทศ (13 ด้าน) แผนพัฒนาเศรษฐกิจและสังคมแห่งชาติ ฉบับที่ 13 (พ.ศ. 2566 – 2570) เป้าหมายการพัฒนาที่ยั่งยืน (Sustainable Development Goals: SDGs) (ร่าง) กรอบแผนพัฒนาภาค (พ.ศ. 2566 – 2570) และแผนพัฒนากลุ่มจังหวัด (พ.ศ. 2566 – 2570) ที่สอดคล้องกับแผนพัฒนาจังหวัด (พ.ศ. 2566 – 2570) หรือนโยบายของผู้บริหารในจังหวัด

- 1.2.2 เพื่อจัดทำรายการข้อมูลสถิติทางการที่เกี่ยวข้องกับการพัฒนาในระดับจังหวัดที่สอดคล้องกับแผนยุทธศาสตร์และแผนพัฒนาระดับต่าง ๆ พร้อมทั้งกำหนดหน่วยงานที่มีหน้าที่รับผิดชอบในการจัดทำข้อมูลที่ยังไม่มีหน่วยงานใดดำเนินการ และเชื่อมโยง/บูรณาการข้อมูลในระดับพื้นที่
- 1.2.3 เพื่อสร้างวัฒนธรรมการใช้ข้อมูลสถิติ สนับสนุนการตัดสินใจในระดับพื้นที่ ตลอดจนสร้างโอกาสการเข้าถึงข้อมูลในระดับพื้นที่ของประชาชน
- 1.2.4 เพื่อสร้างเครือข่าย การมีส่วนร่วมของหน่วยงานในระดับพื้นที่ในการผลิตข้อมูลทางสถิติ และการประยุกต์ใช้ข้อมูลเพื่อการตัดสินใจอย่างมีประสิทธิภาพ
- 1.2.5 เพื่อพัฒนาบุคลากรด้านสถิติของหน่วยงานที่เกี่ยวข้อง ให้มีความเป็นมืออาชีพด้านข้อมูลสถิติ และสารสนเทศที่สนับสนุนการพัฒนาในระดับพื้นที่

1.3 แนวทางการจัดทำแผนพัฒนาสถิติระดับจังหวัด

- 1.3.1 ศึกษา ยุทธศาสตร์ชาติ 20 ปี (พ.ศ. 2561 – 2580) แผนแม่บทภายใต้ยุทธศาสตร์ชาติ (23 ด้าน) แผนการปฏิรูปประเทศ (13 ด้าน) และ แผนพัฒนาเศรษฐกิจและสังคมแห่งชาติ ฉบับที่ 13 (พ.ศ. 2566 – 2570) เป้าหมายการพัฒนาที่ยั่งยืน (Sustainable Development Goals: SDGs) (ร่าง) กรอบแผนพัฒนาภาค (พ.ศ. 2566 – 2570) แผนพัฒนากลุ่มจังหวัด (พ.ศ. 2566 – 2570) แผนพัฒนาจังหวัด (พ.ศ. 2566 – 2570) หรือนโยบายของผู้บริหารในจังหวัด
- 1.3.2 วิเคราะห์ความสอดคล้องเชื่อมโยงระหว่างประเด็นการพัฒนาจังหวัด ตัวชี้วัดการพัฒนาฯ กับแผนยุทธศาสตร์และแผนพัฒนาระดับต่าง ๆ โดยมีการประชุมหารือร่วมกับสำนักงานจังหวัดและหน่วยงานที่เกี่ยวข้อง
- 1.3.3 วิเคราะห์ห่วงโซ่คุณค่าจากแผนแม่บทภายใต้ยุทธศาสตร์ชาติ (23 ด้าน) ซึ่งใช้เป็นกรอบในการจัดทำห่วงโซ่คุณค่าที่สอดคล้องกับแผนพัฒนาจังหวัด โดยมีการประชุมหารือร่วมกับสำนักงานจังหวัดและหน่วยงานที่เกี่ยวข้อง
- 1.3.4 ทบทวนรายการสถิติทางการ 21 สาขา² รายการข้อมูลสถิติทางการในระดับพื้นที่ และสรุปรวบรวมรายการข้อมูลสถิติทางการของแต่ละห่วงโซ่คุณค่าที่เกี่ยวข้องกับการพัฒนาในระดับจังหวัด เพื่อจัดทำเป็นร่างผังสถิติทางการ
- 1.3.5 จัดทำผังสถิติทางการ ที่แสดงชื่อตัวชี้วัด รายการสถิติทางการ การจัดจำแนก ระดับการนำเสนอ ผล สถานะ และหน่วยงาน ทั้งนี้สถิติทางการในผังสถิติทางการบางรายการอาจจะยังไม่มี การผลิต หรือขาดหน่วยงานที่รับผิดชอบในปัจจุบัน ซึ่งจะต้องได้รับการพิจารณาเป็นส่วนหนึ่งของยุทธศาสตร์การพัฒนาในลำดับต่อไป
- 1.3.6 สรุปข้อเสนอแนะการพัฒนาการจัดเก็บข้อมูลและเสนอแผนการพัฒนาในอนาคต

² สถิติทางการ 21 สาขา ประกอบด้วย ด้านสังคม 9 สาขา ได้แก่ 1) ประชากรศาสตร์ ประชากรและเคหะ 2) แรงงาน 3) การศึกษา 4) ศาสนา ศิลปะ และวัฒนธรรม 5) สุขภาพ 6) สวัสดิการสังคม 7) หญิงและชาย 8) รายได้และรายจ่ายของครัวเรือน 9) ยุติธรรมความมั่นคงการเมือง และการปกครอง ด้านเศรษฐกิจ 11 สาขา ได้แก่ 10) บัญชีประชาชาติ 11) เกษตร และประมง 12) อุตสาหกรรม 13) พลังงาน 14) การค้าและราคา 15) ขนส่ง และโลจิสติกส์ 16) เทคโนโลยีสารสนเทศและการสื่อสาร 17) การท่องเที่ยวและการกีฬา 18) การเงิน การธนาคาร และประกันภัย 19) การคลัง 20) วิทยาศาสตร์ เทคโนโลยีและนวัตกรรม ด้านทรัพยากรธรรมชาติและสิ่งแวดล้อม 21) ทรัพยากรธรรมชาติและสิ่งแวดล้อม

1.4 คำอธิบายศัพท์

- 1.4.1 ห่วงโซ่คุณค่าภายใต้แผนแม่บทภายใต้ยุทธศาสตร์ชาติ (23 ด้าน)³ เป็นองค์ประกอบ (อาจรวมถึงกิจกรรมและกระบวนการต่าง ๆ) ที่มีความสอดคล้องและสัมพันธ์กันเป็นระบบ ภายใต้แผนแม่บทย่อย ตั้งแต่จุดเริ่มต้นของกระบวนการดำเนินงาน (ต้นทาง) ไปจนกระทั่งสิ้นสุดกระบวนการดำเนินงาน (ปลายทาง) ที่ส่งผลต่อการบรรลุเป้าหมายแผนแม่บทย่อยนั้น ๆ ได้ตามที่กำหนด โดยทางสำนักงานสภาพัฒนาการเศรษฐกิจและสังคมแห่งชาติได้จัดทำ 140 Final Value Chains เพื่อใช้ประกอบการจัดทำโครงการสำคัญต่าง ๆ
- 1.4.2 ห่วงโซ่คุณค่าทั่วไป (Generic Value Chain: GVC)⁴ เป็นห่วงโซ่คุณค่ารูปแบบกลางที่ได้จากการทบทวนประเด็นยุทธศาสตร์การพัฒนาภาพรวมของจังหวัด (กรอบการดำเนินงาน ปี 2557) สามารถแบ่งแนวทางการพัฒนาเป็น 3 ด้าน คือ เศรษฐกิจ สังคม และทรัพยากรธรรมชาติและสิ่งแวดล้อม ซึ่งประเด็นในแต่ละด้านจะมีประเด็นย่อยรวม 18 เรื่อง ในแต่ละเรื่องจะมีการจัดทำห่วงโซ่คุณค่าแสดงกิจกรรมหลัก (Primary Activities) และกิจกรรมสนับสนุน (Support Activities) โดยกิจกรรมทุกประเภทมีส่วนในการช่วยเพิ่มคุณค่าให้กับสินค้าหรือบริการ หรือลด กำไร ป้องกันปัญหาให้กับประเด็นปัญหาสำคัญที่เลือก โดยแต่ละกิจกรรมในแต่ละข้อต่อของห่วงโซ่คุณค่า (Value Chain: VC) จะแสดงให้เห็นถึงคุณค่า หรือประโยชน์ให้กับการพัฒนาพื้นที่
- 1.4.3 ห่วงโซ่คุณค่าที่สอดคล้องกับแผนพัฒนาจังหวัด เป็นห่วงโซ่คุณค่าของจังหวัดในแต่ละประเด็นการพัฒนาภายใต้แผนพัฒนาจังหวัด โดยใช้ห่วงโซ่คุณค่าภายใต้แผนแม่บทภายใต้ยุทธศาสตร์ชาติ (23 ด้าน) 140 Final Value Chains และห่วงโซ่คุณค่าทั่วไป (Generic Value Chain: GVC) เป็นกรอบในการจัดทำเพื่อให้ได้ห่วงโซ่คุณค่าตามประเด็นการพัฒนาจังหวัดที่ประกอบด้วยกิจกรรมหลัก (Primary Activities) และกิจกรรมสนับสนุน (Support Activities) ที่มีความสอดคล้องและสัมพันธ์กันเป็นระบบ ตั้งแต่จุดเริ่มต้นของกระบวนการดำเนินงาน (ต้นทาง) ไปจนกระทั่งสิ้นสุดกระบวนการดำเนินงาน (ปลายทาง) ที่ส่งผลต่อการบรรลุเป้าหมายประเด็นการพัฒนาจังหวัดได้ตามที่กำหนด
- 1.4.4 แผนพัฒนาสถิติระดับจังหวัด⁵ เป็นเครื่องมือสำคัญในการกำหนดกรอบแนวทางการดำเนินงานเพื่อการพัฒนาการจัดเก็บข้อมูลสถิติที่สำคัญและจำเป็นต่อการบริหารงานยุทธศาสตร์จังหวัดในระยะสั้น 1 ปี และระยะกลาง 4 ปี เพื่อให้เชื่อมโยงกับการจัดทำแผนพัฒนาจังหวัดและสอดคล้องกับแผนยุทธศาสตร์และแผนพัฒนาระดับต่าง ๆ ซึ่งจะกำหนดกิจกรรมต่าง ๆ เพื่อพัฒนาคุณภาพสถิติทางการว่ามีรายการใดบ้าง จะพัฒนาอย่างไร หน่วยงานใดเป็นผู้รับผิดชอบ พร้อมทั้งระบุระยะเวลาที่ต้องดำเนินการด้วย

³ ที่มา: การประชุมเชิงปฏิบัติการการจัดทำโครงการสำคัญ ประจำปีงบประมาณ 2565 เอกสารประกอบการบรรยาย: การวิเคราะห์และประมวลผลห่วงโซ่คุณค่า (Value Chain) ที่ส่งผลต่อการบรรลุเป้าหมายแผนแม่บทย่อย Workshop2 วันที่ 9 ก.ค. 63

⁴ ผลจากการจัดทำโครงการพัฒนาข้อมูลสถิติและสารสนเทศระดับพื้นที่ 76 จังหวัด และ 18 กลุ่มจังหวัด พ.ศ. 2557

⁵ ที่มา: ผลจากการจัดทำโครงการพัฒนาข้อมูลสถิติและสารสนเทศระดับพื้นที่ 76 จังหวัด และ 18 กลุ่มจังหวัด พ.ศ. 2557

- 1.4.5 สถิติทางการ (Official Statistics)⁶ หมายถึง ข้อความหรือตัวเลขที่เป็นตัวแทนแสดงถึงคุณลักษณะของสิ่งต่าง ๆ ในประเทศ ที่ประมวลตามความเป็นจริงจากข้อมูลที่เก็บรวบรวมได้ตามหลักวิชาการทางสถิติและเป็นสถิติที่มีความสำคัญต่อการใช้ในการกำหนดนโยบายเพื่อการพัฒนาประเทศ
- 1.4.6 บัญชีสถิติทางการ เอกสารแสดงบรรดารายการสถิติทางการเพื่อจัดทำแผนกำหนดความรับผิดชอบในการดำเนินงานทางสถิติตามแผนแม่บท
- 1.4.7 คำอธิบายข้อมูลหรือเมทาดาทา⁷ (Metadata) หมายถึง ข้อมูลที่ใช้อธิบายข้อมูลหลักหรือกลุ่มที่เกี่ยวข้องทั้งกระบวนการเชิงธุรกิจ (ในที่นี้หมายถึง กระบวนการทำงานตามภารกิจของหน่วยงาน) และเชิงเทคโนโลยีสารสนเทศ กฎและข้อจำกัดของข้อมูล และโครงสร้างของข้อมูล เมทาดาทาช่วยให้หน่วยงานสามารถเข้าใจข้อมูล ระบบ และขั้นตอนการทำงานได้ดียิ่งขึ้น โดยการบริหารจัดการเมทาดาทา (Metadata Management) เริ่มตั้งแต่การเก็บรวบรวม การจัดกลุ่ม การดูแล และการควบคุมเมทาดาทา ทั้งนี้ ข้อมูลแต่ละชุดควรมีเมทาดาทาเพื่อให้ผู้ใช้งานทราบเกี่ยวกับชุดข้อมูล เช่น รายละเอียดของชุดข้อมูล สิ่งที่เกี่ยวข้องกับชุดข้อมูล วัตถุประสงค์การนำไปใช้ และฟิลด์ข้อมูล เป็นต้น ซึ่งคำอธิบายชุดข้อมูลประกอบด้วยคำอธิบายข้อมูลจำนวน 14 รายการ สำหรับ 1 ชุดข้อมูล ที่หน่วยงานต้องจัดทำและระบุรายละเอียด ได้แก่ ประเภทข้อมูล ชื่อชุดข้อมูล องค์กร ชื่อผู้ติดต่อ อีเมลผู้ติดต่อ คำสำคัญ รายละเอียด วัตถุประสงค์ หน่วยความถี่ของการปรับปรุงข้อมูล ค่าความถี่ของการปรับปรุงข้อมูล ขอบเขตเชิงภูมิศาสตร์หรือเชิงพื้นที่ แหล่งที่มา รูปแบบการเก็บข้อมูล หมวดหมู่ข้อมูลตามธรรมาภิบาลข้อมูลภาครัฐ และสัญญาอนุญาตให้ใช้ข้อมูล
- 1.4.8 หน่วยงาน⁸ หมายถึง ส่วนราชการ รัฐวิสาหกิจ องค์กรมหาชน องค์กรปกครองส่วนท้องถิ่น และหน่วยงานอื่นของรัฐ
- 1.4.9 เจ้าของข้อมูล (Data Owners)⁹ หมายถึง บุคคลที่ทำหน้าที่ตรวจสอบดูแลข้อมูลโดยตรงสร้างความมั่นใจได้ว่าการบริหารจัดการข้อมูลสอดคล้องกับนโยบาย มาตรฐาน กฎระเบียบ หรือกฎหมาย เจ้าของข้อมูลทำการทบทวนและอนุมัติการดำเนินการต่าง ๆ ที่เกี่ยวข้องกับข้อมูล เช่น การเปลี่ยนแปลงเมทาดาทาและเกณฑ์การทำดาตาคleaning (Data Cleansing) นอกจากนี้ยังทำหน้าที่ในการให้สิทธิ์ในการเข้าถึงข้อมูล จัดชั้นความลับของข้อมูล เจ้าของข้อมูลมักจะอยู่ในตำแหน่งบริหาร เช่น ผู้อำนวยการฝ่ายหรือหัวหน้าส่วนงานบุคคลเป็นเจ้าของข้อมูลบุคคล ผู้อำนวยการฝ่ายหรือหัวหน้าส่วนงานการเงินเป็นเจ้าของข้อมูลการเงิน เป็นต้น

⁶ ที่มา: แผนแม่บทระบบสถิติประเทศไทย พ.ศ. 2554 – 2558 หน้า 6

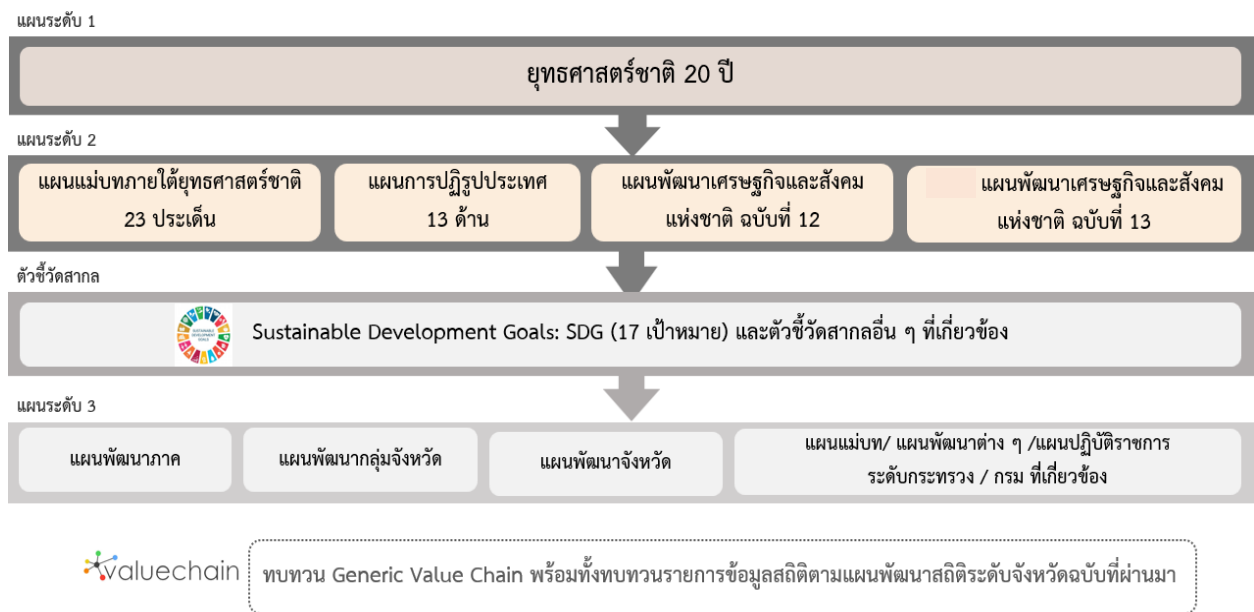
⁷ ที่มา: (ร่าง) คำอธิบาย ข้อมูลหรือเมทาดาทา (Metadata) สำหรับชุดข้อมูลภาครัฐ

⁸ ที่มา: พระราชบัญญัติสถิติ พ.ศ. 2550

⁹ ที่มา: ธรรมาภิบาลข้อมูลภาครัฐ หน้า 36

นโยบายและยุทธศาสตร์ที่เกี่ยวข้องกับการพัฒนาในระดับจังหวัด

การขับเคลื่อนในการจัดทำแผนพัฒนาสถิติระดับจังหวัด (พ.ศ. 2566 – 2570) ได้ศึกษายุทธศาสตร์ชาติ 20 ปี (พ.ศ. 2561 – 2580) แผนแม่บทภายใต้ยุทธศาสตร์ชาติ (23 ด้าน) แผนการปฏิรูปประเทศ (13 ด้าน) แผนพัฒนาเศรษฐกิจและสังคมแห่งชาติ ฉบับที่ 13 (พ.ศ. 2566 – 2570) เป้าหมายการพัฒนาที่ยั่งยืน (Sustainable Development Goals: SDGs) และตัวชี้วัดสากลอื่น ๆ ที่สำคัญ เช่น การจัดอันดับขีดความสามารถในการแข่งขัน (International Institute for Management Development: IMD) ยุทธศาสตร์การพัฒนาของแผนแม่บท/แผนพัฒนาต่าง ๆ/แผนปฏิบัติราชการระดับกระทรวง กรมที่เกี่ยวข้อง (ร่าง) กรอบแผนพัฒนาภาค (พ.ศ. 2566 – 2570) แผนพัฒนากลุ่มจังหวัด (พ.ศ. 2566 – 2570) แผนพัฒนาจังหวัด (พ.ศ. 2566 – 2570) หรือนโยบายของผู้บริหารในจังหวัด เป็นต้น พร้อมทั้งวิเคราะห์ความสอดคล้องเชื่อมโยงระหว่างประเด็นการพัฒนาจังหวัด ตัวชี้วัดการพัฒนากับแผนยุทธศาสตร์และแผนพัฒนาระดับต่าง ๆ เพื่อเป็นกรอบแนวคิดในการดำเนินการในครั้งนี้ ดังภาพ 2



ภาพ 2 กรอบแนวคิดการวิเคราะห์นโยบายและยุทธศาสตร์ที่เกี่ยวข้องกับการพัฒนาในระดับจังหวัด

2.1 การศึกษานโยบายและยุทธศาสตร์ที่เกี่ยวข้องกับการพัฒนาในระดับจังหวัด

การจัดทำแผนพัฒนาสถิติระดับจังหวัดเชียงใหม่ (พ.ศ. 2566 – 2570) ได้มีการศึกษาวิจัยและยุทธศาสตร์ที่เกี่ยวข้องเพื่อให้เกิดความเชื่อมโยงระหว่างแผนและข้อมูลสถิติที่ใช้ในกำหนดนโยบาย การจัดทำตัวชี้วัดเพื่อติดตามประเมินผล ดังนี้

2.1.1 ยุทธศาสตร์ชาติ 20 ปี (พ.ศ. 2561 – 2580)¹⁰

เครื่องมือสำคัญในการบริหารราชการแผ่นดินและใช้เป็นแนวทางในการสนับสนุนการตัดสินใจของผู้บริหาร รวมถึงการวางกรอบการพัฒนาประเทศให้เป็นไปในแนวทางที่เหมาะสมสอดคล้องกับการเปลี่ยนแปลงของประเทศ ทั้งในด้านเศรษฐกิจ สังคม และทรัพยากรธรรมชาติและสิ่งแวดล้อม ได้อย่างมีประสิทธิภาพ เพื่อให้บรรลุวิสัยทัศน์ “ประเทศไทยมีความมั่นคง มั่งคั่ง ยั่งยืน เป็นประเทศที่พัฒนาแล้ว ด้วยการพัฒนาตามหลักปรัชญาของเศรษฐกิจพอเพียง” หรือตามคติพจน์ “มั่นคง มั่งคั่ง ยั่งยืน” ประกอบด้วย 6 ยุทธศาสตร์โดยมีการแปลงยุทธศาสตร์สู่การปฏิบัติ ดังภาพ 3 เพื่อยกระดับศักยภาพของประเทศในหลากหลายมิติ พัฒนาคมนในทุกมิติและในทุกช่วงวัยให้เป็นคนดี คนเก่ง และมีคุณภาพ สร้างโอกาสและความเสมอภาคทางสังคม สร้างการเติบโตบนคุณภาพชีวิตที่เป็นมิตรกับสิ่งแวดล้อม และมีภาครัฐของประชาชนเพื่อประชาชนและประโยชน์ส่วนรวม



ภาพ 3 ยุทธศาสตร์ชาติ 6 ด้านและการแปลงยุทธศาสตร์สู่การปฏิบัติ, สำนักงานสภาพัฒนาการเศรษฐกิจและสังคมแห่งชาติ

¹⁰ ที่มา: ยุทธศาสตร์ชาติ 20 ปี (พ.ศ. 2561 – 2580), ราชกิจจานุเบกษา เล่มที่ 135 ตอนที่ 82 ก

2.1.2 แผนแม่บทภายใต้ยุทธศาสตร์ชาติ¹¹

แผนแม่บทภายใต้ยุทธศาสตร์ชาติเป็นส่วนสำคัญในการถ่ายทอดเป้าหมายและประเด็นยุทธศาสตร์ของยุทธศาสตร์ชาติลงสู่แผนระดับต่าง ๆ ต่อไป ซึ่งได้คำนึงถึงประเด็นร่วมหรือประเด็นตัดข้ามยุทธศาสตร์และการประสานเชื่อมโยงเป้าหมายของแต่ละแผนแม่บทภายใต้ยุทธศาสตร์ชาติให้มีความสอดคล้องไปในทิศทางเดียวกัน โดยแผนแม่บทภายใต้ยุทธศาสตร์ชาติจะประกอบด้วย สถานการณ์และแนวโน้มที่เกี่ยวข้องของแผนแม่บท เป้าหมายและตัวชี้วัดในการดำเนินการ ซึ่งแบ่งช่วงเวลาออกเป็น 4 ช่วง ช่วงละ 5 ปี รวมทั้งกำหนดแนวทางการพัฒนา และแผนงาน/โครงการที่สำคัญของแผนแม่บทภายใต้ยุทธศาสตร์ชาติ เพื่อเป็นกรอบในการดำเนินการของหน่วยงานที่เกี่ยวข้องให้บรรลุเป้าหมายการพัฒนาประเทศที่กำหนดไว้ในยุทธศาสตร์ว่า “ประเทศไทยมั่นคง ประชาชนมีความสุข เศรษฐกิจพัฒนาอย่างต่อเนื่อง สังคมเป็นธรรม ฐานทรัพยากรธรรมชาติยั่งยืน” โดยยกระดับศักยภาพของประเทศในหลายมิติ พัฒนาคมนในทุกมิติ และในทุกช่วงวัยให้เป็นคนดี เก่ง และมีคุณภาพ สร้างโอกาสและความเสมอภาคทางสังคม สร้างการเติบโตบนคุณภาพชีวิตที่เป็นมิตรกับสิ่งแวดล้อม และมีภาครัฐของประชาชนเพื่อประชาชนและประโยชน์ส่วนรวม โดยแผนแม่บทภายใต้ยุทธศาสตร์ชาติ มีจำนวน 23 ฉบับ ได้แก่

- 1) ความมั่นคง
- 2) การต่างประเทศ
- 3) การเกษตร
- 4) อุตสาหกรรมและบริการแห่งอนาคต
- 5) การท่องเที่ยว
- 6) พื้นที่และเมืองน่าอยู่อัจฉริยะ
- 7) โครงสร้างพื้นฐาน ระบบโลจิสติกส์ และดิจิทัล
- 8) ผู้ประกอบการและวิสาหกิจขนาดกลางและขนาดย่อมยุคใหม่
- 9) เขตเศรษฐกิจพิเศษ
- 10) การปรับเปลี่ยนค่านิยม และวัฒนธรรม
- 11) ศักยภาพคนตลอดช่วงชีวิต
- 12) การพัฒนาการเรียนรู้
- 13) การเสริมสร้างให้คนไทยมีสุขภาพวะที่ดี
- 14) ศักยภาพการกีฬา
- 15) พลังทางสังคม
- 16) เศรษฐกิจฐานราก
- 17) ความเสมอภาคและหลักประกันสังคม
- 18) การเติบโตอย่างยั่งยืน
- 19) การบริหารจัดการน้ำทั้งระบบ
- 20) การบริการประชาชนและประสิทธิภาพภาครัฐ
- 21) การต่อต้านการทุจริตและประพฤติมิชอบ
- 22) กฎหมายและกระบวนการยุติธรรม
- 23) การวิจัยและพัฒนานวัตกรรม

¹¹ ที่มา: สรุปสาระสำคัญของแผนแม่บทภายใต้ยุทธศาสตร์ชาติ (พ.ศ. 2561 - 2580), สำนักงานสภาพัฒนาการเศรษฐกิจและสังคมแห่งชาติ

แผนแม่บทภายใต้ยุทธศาสตร์ชาติทั้ง 23 ฉบับ เป็นการกำหนดประเด็นในลักษณะที่มีการบูรณาการ และเชื่อมโยงระหว่างยุทธศาสตร์ชาติด้านที่เกี่ยวข้อง และประเด็นการพัฒนาจะมีความซ้ำซ้อนกันระหว่าง แผนแม่บทฯ เพื่อให้ส่วนราชการสามารถนำแผนแม่บทฯ ไปใช้ในทางปฏิบัติได้อย่างมีประสิทธิภาพ และ ป้องกันการเกิดความสับสน โดยแผนแม่บทภายใต้ยุทธศาสตร์ชาติเป็นแผนระดับที่ 2 ที่มีความสำคัญในการ เป็นแนวทางการพัฒนาและขับเคลื่อนประเทศเพื่อให้บรรลุเป้าหมายของยุทธศาสตร์ และถ่ายทอดไปสู่ แนวทางในการปฏิบัติในแผนระดับที่ 3 ของหน่วยงาน ตามมติคณะรัฐมนตรีเมื่อวันที่ 4 ธันวาคม 2560

นอกจากนี้ สำนักงานสภาพัฒนาการเศรษฐกิจและสังคมแห่งชาติได้จัดทำห่วงโซ่คุณค่าของประเทศไทย¹² (Final Value Chain Thailand) ที่ส่งผลให้บรรลุ 140 เป้าหมายแผนแม่บทย่อย ภายใต้แผนแม่บทภายใต้ ยุทธศาสตร์ (ฉบับแก้ไข ปี 2566)

2.1.3 แผนการปฏิรูปประเทศ (ฉบับปรับปรุง)¹³

แผนการปฏิรูปประเทศ (ฉบับปรับปรุง) เป็นแผนระดับที่ 2 ตามมติคณะรัฐมนตรี เมื่อวันที่ 4 ธันวาคม 2560 โดยส่งผลต่อการบรรลุเป้าหมายของยุทธศาสตร์ชาติ และแผนแม่บทภายใต้ยุทธศาสตร์ ซึ่งทุกหน่วยงานต้องดำเนินการตามกิจกรรมปฏิรูปประเทศที่จะส่งผลให้เกิดการเปลี่ยนแปลงต่อประชาชน อย่างมีนัยสำคัญ (Big Rock) นำไปสู่การปฏิบัติตามหลักความสัมพันธ์เชิงเหตุและผล (Causal Relationship: XYZ) เพื่อให้บรรลุผลสัมฤทธิ์ตามเป้าหมายของยุทธศาสตร์ชาติของแต่ละช่วงเวลา 5 ปี โดยแผนการปฏิรูป ประเทศ ฉบับปรับปรุงจะดำเนินการคู่ขนานไปกับเล่มแผนการปฏิรูปประเทศฉบับเดิมที่ประกาศใช้เมื่อเดือน เมษายน 2561 ที่เป็นกิจกรรมในลักษณะภารกิจปกติของหน่วยงาน ซึ่งแผนการปฏิรูปประเทศ 13 ด้าน ได้แก่ ด้านการเมือง ด้านการบริหารราชการแผ่นดิน ด้านกฎหมาย ด้านกระบวนการยุติธรรม ด้านเศรษฐกิจ ด้านทรัพยากรธรรมชาติและสิ่งแวดล้อม ด้านสาธารณสุข ด้านสื่อสารมวลชน เทคโนโลยีสารสนเทศ ด้านสังคม ด้านพลังงาน ด้านการป้องกันและปราบปรามการทุจริตและประพฤติมิชอบ ด้านการศึกษา ด้านวัฒนธรรม กีฬาแรงงาน และการพัฒนาทรัพยากรมนุษย์

2.1.4 แผนพัฒนาเศรษฐกิจและสังคมแห่งชาติ ฉบับที่ 13 (พ.ศ. 2566 – 2570)¹⁴

แผนพัฒนาเศรษฐกิจและสังคมแห่งชาติ ฉบับที่ 13 (พ.ศ. 2566 - 2570) เป็นแผนพัฒนาฯ ฉบับแรกๆ ที่เริ่มต้นกระบวนการยกร่างกรอบแผนแม่บทภายใต้ยุทธศาสตร์ชาติและจะมีผลในการใช้เป็นกรอบเพื่อกำหนดแผนแม่บทภายใต้ยุทธศาสตร์ชาติ และแผนปฏิบัติการในช่วง 5 ปีที่สองของยุทธศาสตร์ชาติ 20 ปี โดยการกำหนดทิศทางการพัฒนาประเทศในระยะของแผนพัฒนาฯ ได้น้อมนำปรัชญาของเศรษฐกิจพอเพียงมาเป็นหลักในการขับเคลื่อนและวางแผนการพัฒนาประเทศ ไปสู่การบรรลุเป้าหมายในมิติต่าง ๆ ภายใต้ยุทธศาสตร์ชาติได้อย่างเป็นรูปธรรม ซึ่งการกำหนดทิศทางการพัฒนาประเทศในระยะต่อไปจึงจำเป็นต้องให้ความสำคัญกับปัจจัยทั้งภายในและภายนอก และภายใน ตลอดจนผลจากการเปลี่ยนแปลงของปัจจัยที่มีอิทธิพลต่อโครงสร้างและองค์ประกอบของประเทศในทุกมิติ เพื่อนำมาประมวลผลประกอบการกำหนดทิศทางการพัฒนาประเทศที่ควรจะมีไปในอนาคต บนหลักปรัชญาของเศรษฐกิจพอเพียงที่สอดคล้องกับเป้าหมายการพัฒนาที่ยั่งยืนของโลก (SDGs)

¹² ที่มา: ห่วงโซ่คุณค่าของประเทศไทย (Value Chain Thailand) (ฉบับแก้ไขปี 2566) , สำนักงานสภาพัฒนาการเศรษฐกิจและสังคมแห่งชาติ

¹³ ที่มา: แผนการปฏิรูปประเทศ (ฉบับปรับปรุง) , สำนักงานสภาพัฒนาการเศรษฐกิจและสังคมแห่งชาติ

¹⁴ ที่มา: (ร่าง) แผนพัฒนาเศรษฐกิจและสังคมแห่งชาติ ฉบับที่ 13 (พ.ศ. 2566 - 2570) ตุลาคม 2564

แผนพัฒนาฯ ฉบับที่ 13 มีจุดมุ่งหมายเพื่อขับเคลื่อนการพัฒนาประเทศให้สามารถบรรลุผลตามเป้าหมายการพัฒนาระยะยาวที่กำหนดไว้ในยุทธศาสตร์ชาติ โดยมุ่งหวังให้แผนพัฒนาฯ ฉบับที่ 13 (พ.ศ. 2566 - 2570) ทำหน้าที่เป็นกลไกในการขับเคลื่อนที่มีลำดับความสำคัญสูงต่อการพัฒนาประเทศในระยะ 5 ปี และเพื่อผลักดันให้ประเทศสามารถก้าวข้ามความท้าทายต่าง ๆ เพื่อขับเคลื่อนสู่ความเจริญเติบโตที่ทุกภาคส่วนได้รับประโยชน์อย่างเท่าเทียมกัน โดยมีวัตถุประสงค์เพื่อพลิกโฉมประเทศไทยสู่ “สังคมก้าวหน้า เศรษฐกิจสร้างมูลค่าอย่างยั่งยืน” จึงได้กำหนดเป้าหมายหลัก 5 ประการ ประกอบด้วย

- 1) การปรับโครงสร้างการผลิตสู่เศรษฐกิจฐานนวัตกรรม
- 2) การพัฒนาคนสำหรับโลกยุคใหม่
- 3) การมุ่งสู่สังคมแห่งโอกาสและความเป็นธรรม
- 4) การเปลี่ยนผ่านไปสู่ความยั่งยืน
- 5) การเสริมสร้างความสามารถของประเทศในการรับมือกับความเสี่ยงและการเปลี่ยนแปลงภายใต้บริบทโลกใหม่

ดังนั้น แผนพัฒนาฯ ฉบับที่ 13 จึงได้กำหนดหมวดหมู่การพัฒนา จำนวน 13 ประการ ที่มีลักษณะเชิงบูรณาการ ซึ่งสามารถนำไปสู่การพัฒนาทั้งในด้านเศรษฐกิจ สังคม ทรัพยากรธรรมชาติและสิ่งแวดล้อมไปพร้อม ๆ กัน ทำให้หมวดหมู่แต่ละประการสามารถสนับสนุนเป้าหมายหลักได้มากกว่าหนึ่งข้อ โดยหมวดหมู่ทั้ง 13 ประการ แบ่งออกได้เป็น 4 มิติ ดังนี้

1) มิติภาคการผลิตและบริการเป้าหมาย

- หมวดหมู่ที่ 1 ไทยเป็นประเทศชั้นนำด้านสินค้าเกษตรและเกษตรแปรรูปมูลค่าสูง
- หมวดหมู่ที่ 2 ไทยเป็นจุดหมายของการท่องเที่ยวที่เน้นคุณภาพและความยั่งยืน
- หมวดหมู่ที่ 3 ไทยเป็นฐานการผลิตยานยนต์ไฟฟ้าที่สำคัญของโลก
- หมวดหมู่ที่ 4 ไทยเป็นศูนย์กลางทางการแพทย์และสุขภาพมูลค่าสูง
- หมวดหมู่ที่ 5 ไทยเป็นประตูการค้าการลงทุนและยุทธศาสตร์ทางโลจิสติกส์ที่สำคัญของภูมิภาค
- หมวดหมู่ที่ 6 ไทยเป็นศูนย์กลางด้านดิจิทัลและอุตสาหกรรมอิเล็กทรอนิกส์อัจฉริยะของอาเซียน

2) มิติโอกาสและความเสมอภาคทางเศรษฐกิจและสังคม

- หมวดหมู่ที่ 7 ไทยมีวิสาหกิจขนาดกลางและขนาดย่อมที่เข้มแข็ง มีศักยภาพสูง และสามารถแข่งขันได้
- หมวดหมู่ที่ 8 ไทยมีพื้นที่และเมืองอัจฉริยะที่น่าอยู่ ปลอดภัย เติบโตได้อย่างยั่งยืน
- หมวดหมู่ที่ 9 ไทยมีความยากจนข้ามรุ่นลดลง และคนไทยทุกคนมีความคุ้มครองทางสังคมที่เพียงพอ เหมาะสม

3) มิติความยั่งยืนของทรัพยากรธรรมชาติและสิ่งแวดล้อม

- หมวดหมู่ที่ 10 ไทยมีเศรษฐกิจหมุนเวียนและสังคมคาร์บอนต่ำ
- หมวดหมู่ที่ 11 ไทยสามารถลดความเสี่ยงและผลกระทบจากภัยธรรมชาติและการเปลี่ยนแปลงสภาพภูมิอากาศ

4) มิติปัจจัยผลักดันการพลิกโฉมประเทศ

หมวดหมู่ที่ 12 ไทยมีกำลังคนสมรรถนะสูง มุ่งเรียนรู้อย่างต่อเนื่อง ตอบโจทย์การพัฒนา
แห่งอนาคต

หมวดหมู่ที่ 13 ไทยมีภาครัฐที่ทันสมัย มีประสิทธิภาพ และตอบโจทย์ประชาชน

2.1.5 การพัฒนาที่ยั่งยืน (Sustainable Development)¹⁵

การพัฒนาที่ยั่งยืน (Sustainable Development) คือ แนวทางการพัฒนาที่ตอบสนองความต้องการของคนรุ่นปัจจุบัน โดยไม่ลดทอนความสามารถในการตอบสนอง ความต้องการของคนรุ่นหลัง (Brundtland Report, 1987) โดยการบรรลุการพัฒนาที่ยั่งยืน มีองค์ประกอบสำคัญ 3 ประการ ได้แก่ การเติบโตทางเศรษฐกิจ (Economic Growth) ความครอบคลุมทางสังคม (Social Inclusion) และการคุ้มครองสิ่งแวดล้อม (Environmental Protection)



ภาพ 4 17 เป้าหมายการพัฒนาที่ยั่งยืน, สำนักงานสภาพัฒนาการเศรษฐกิจและสังคมแห่งชาติ

¹⁵ ที่มา: สำนักงานสภาพัฒนาการเศรษฐกิจและสังคมแห่งชาติ, <https://sdgs.nesdc.go.th/>

ในการประชุมสมัชชาสหประชาชาติสมัยสามัญ ครั้งที่ 70 เมื่อวันที่ 25 กันยายน 2558 ณ สำนักงานใหญ่สหประชาชาติ ประเทศไทยและประเทศสมาชิกสหประชาชาติรวม 193 ประเทศ ร่วมลงนามรับรองวาระการพัฒนาที่ยั่งยืน ค.ศ. 2030 (2030 Agenda for Sustainable Development) ซึ่งเป็นกรอบการพัฒนาของโลกเพื่อร่วมกันบรรลุการพัฒนาทางสังคม เศรษฐกิจ และสิ่งแวดล้อมอย่างยั่งยืน โดยไม่ทิ้งใครไว้ข้างหลัง ภายในปี ค.ศ. 2030 โดยกำหนดให้มีเป้าหมายการพัฒนาที่ยั่งยืน (Sustainable Development Goals: SDGs) เป็นแนวทางให้แต่ละประเทศดำเนินการร่วมกัน

เป้าหมายการพัฒนาที่ยั่งยืน (SDGs) 17 เป้าหมาย ประกอบไปด้วย 169 เป้าหมายย่อย (SDG Targets) ที่มีความเป็นสากล เชื่อมโยงและเกี่ยวพันกัน และกำหนดให้มี 247 ตัวชี้วัด เพื่อใช้ติดตามและประเมินความก้าวหน้าของการพัฒนา โดยสามารถจัดกลุ่ม SDGs ตามปัจจัยที่เชื่อมโยงกันใน 5 มิติ (5P) ได้แก่



ภาพ 5 การจัดกลุ่ม SDGs ตามปัจจัยที่เชื่อมโยงกันใน 5 มิติ (5P)

- 1) การพัฒนาคน (People) ให้ความสำคัญกับการขจัดปัญหาความยากจนและความหิวโหย และลดความเหลื่อมล้ำในสังคม ประกอบด้วย
 - เป้าหมายที่ 1: ขจัดความยากจน
 - เป้าหมายที่ 2: ยุติความหิวโหย บรรลุความมั่นคงทางอาหารและยกระดับโภชนาการสำหรับทุกคนในทุกวัย
 - เป้าหมายที่ 3: สร้างหลักประกันว่าคนมีชีวิตที่มีสุขภาพดีและส่งเสริมสวัสดิภาพสำหรับทุกคนในทุกวัย
 - เป้าหมายที่ 4: สร้างหลักประกันว่าทุกคนมีการศึกษาที่มีคุณภาพอย่างครอบคลุมและเท่าเทียม และสนับสนุนโอกาสในการเรียนรู้ตลอดชีวิต
 - เป้าหมายที่ 5: บรรลุความเท่าเทียมระหว่างเพศ และเสริมสร้างความเข้มแข็งให้แก่สตรีและเด็กหญิง
- 2) สิ่งแวดล้อม (Planet) ให้ความสำคัญกับการปกป้องและรักษาทรัพยากรธรรมชาติและสภาพภูมิอากาศเพื่อพลเมืองโลกรุ่นต่อไป ประกอบด้วย
 - เป้าหมายที่ 7: สร้างหลักประกันให้ทุกคนสามารถเข้าถึงพลังงานสมัยใหม่ที่ยั่งยืนในราคาที่ย่อมเยา
 - เป้าหมายที่ 8: ส่งเสริมการเติบโตทางเศรษฐกิจที่ต่อเนื่อง ครอบคลุม และยั่งยืน การจ้างงานเต็มที่ มีผลผลิตภาพ และการมีงานที่เหมาะสมสำหรับทุกคน

- เป้าหมายที่ 9: สร้างโครงสร้างพื้นฐานที่มีความทนทาน ส่งเสริมการพัฒนาอุตสาหกรรมที่ครอบคลุมและยั่งยืน และส่งเสริมนวัตกรรม
- เป้าหมายที่ 10: ลดความไม่เสมอภาคภายในประเทศและระหว่างประเทศ
- เป้าหมายที่ 11: ทำให้เมืองและการตั้งถิ่นฐานของมนุษย์มีความครอบคลุม ปลอดภัย มีภูมิทัศน์และยั่งยืน
- 3) เศรษฐกิจและความมั่งคั่ง (Prosperity) ส่งเสริมให้ประชาชนมีความเป็นอยู่ที่ดีและสอดคล้องกับธรรมชาติ ประกอบด้วย
- เป้าหมายที่ 6: สร้างหลักประกันว่าจะมีการจัดให้มีน้ำและสุขอนามัยสำหรับทุกคนและมีการบริหารจัดการที่ยั่งยืน
- เป้าหมายที่ 12: สร้างหลักประกันให้มีรูปแบบการผลิตและการบริโภคที่ยั่งยืน
- เป้าหมายที่ 13: เร่งต่อสู้กับการเปลี่ยนแปลงสภาพภูมิอากาศและผลกระทบที่เกิดขึ้น
- เป้าหมายที่ 14: อนุรักษ์และใช้ประโยชน์จากมหาสมุทร ทะเล และทรัพยากรทางทะเลอย่างยั่งยืนเพื่อการพัฒนาที่ยั่งยืน
- เป้าหมายที่ 15: ปกป้อง ฟื้นฟู และสนับสนุนการใช้ระบบนิเวศบนบกอย่างยั่งยืน จัดการป่าไม้อย่างยั่งยืนต่อสู้การกลายสภาพเป็นทะเลทราย หยุดการเสื่อมโทรมของที่ดินและฟื้นสภาพกลับมาใหม่ และหยุดการสูญเสียดังกล่าวหลายทางชีวภาพ
- 4) สันติภาพและความยุติธรรม (Peace) ยึดหลักการอยู่ร่วมกันอย่างสันติ มีสังคมที่สงบสุขและไม่แบ่งแยก ประกอบด้วย
- เป้าหมายที่ 16: ส่งเสริมสังคมที่สงบสุขและครอบคลุมเพื่อการพัฒนาที่ยั่งยืน ให้ทุกคนเข้าถึงความยุติธรรมและสร้างสถาบันที่มีประสิทธิภาพลึบฝังดีและครอบคลุมในทุกระดับ
- 5) ความเป็นหุ้นส่วนการพัฒนา (Partnership) ความร่วมมือของทุกภาคส่วนในการขับเคลื่อนวาระการพัฒนาที่ยั่งยืน ประกอบด้วย
- เป้าหมายที่ 17: เสริมความเข้มแข็งให้แก่กลไกการดำเนินงานและฟื้นฟูสภาพหุ้นส่วนความร่วมมือระดับโลกสำหรับการพัฒนาที่ยั่งยืน

2.1.6 (ร่าง) กรอบแผนพัฒนาภาคเหนือ (พ.ศ. 2566 – 2570)¹⁶

(ร่าง) กรอบแผนพัฒนาภาคเหนือ (พ.ศ. 2566 – 2570) มีเป้าหมายการพัฒนาที่มุ่งพัฒนาเป็นฐานเศรษฐกิจสร้างสรรค์ของประเทศ เชื่อมโยงกับอนุภูมิภาค และเติบโตอย่างยั่งยืน ตามแนวคิด “เศรษฐกิจสร้างสรรค์ สานสัมพันธ์ระหว่างพื้นที่ สุขภาวะดี วิถีชีวิตยั่งยืน” โดยให้ความสำคัญกับการพัฒนา 4C ได้แก่ Creative พัฒนาเศรษฐกิจสร้างสรรค์มูลค่าสูง โดยการสร้างระบบนิเวศ เมือง และพื้นที่สร้างสรรค์ตลอดจนสามารถพัฒนาสู่การเป็นสินค้าและบริการสร้างสรรค์ Connect สร้างโอกาสในการเชื่อมโยงเศรษฐกิจภายในประเทศและกับอนุภูมิภาค ทั้งในส่วนของระเบียบเศรษฐกิจพิเศษ เขตเศรษฐกิจพิเศษชายแดน เมืองสร้างสรรค์ และกลุ่มผู้คนสร้างสรรค์ Clean พัฒนาตามแนววิถีใหม่ (New Normal) บนฐานการเติบโตอย่างยั่งยืนของการอนุรักษ์สิ่งแวดล้อม การดูแลความสะอาดของเมือง และการใช้พลังงานสะอาด โดยคำนึงถึง Care ที่ให้ความสำคัญอย่างต่อเนื่องกับการดูแลผู้สูงอายุและผู้ด้อยโอกาสในสังคมและพัฒนาศักยภาพแรงงาน

¹⁶ ที่มา: https://www.nesdc.go.th/ewt_dl_link.php?nid=11684&filename=index

เป้าหมาย

- 1) อัตราการเจริญเติบโตทางเศรษฐกิจของภาคเหนือขยายตัวเพิ่มขึ้น
- 2) สัมประสิทธิ์ความไม่เสมอภาค (Gini Coefficient) ในการกระจายรายได้ของภาคเหนือลดลง

ประเด็นการพัฒนาเพื่อให้บรรลุผลตามทิศทางการพัฒนาภาคเหนือ มีดังนี้

- 1) พัฒนาสู่การเป็นระเบียบเศรษฐกิจพิเศษภาคเหนือ Creative LANNA ในพื้นที่จังหวัดเชียงใหม่ เชียงราย ลำพูน ลำปาง
- 2) พัฒนาการผลิตตามระบบเกษตรกรรมยั่งยืน เชื่อมโยงสู่อุตสาหกรรมแปรรูปมูลค่าสูง
- 3) พัฒนาการท่องเที่ยวและบริการบนฐานภูมิปัญญาและวัฒนธรรม
- 4) เสริมศักยภาพของเมืองและพื้นที่เขตเศรษฐกิจพิเศษชายแดนเพื่อรองรับการขยายตัวทางเศรษฐกิจและเอื้อต่อการอยู่อาศัย
- 5) พัฒนาและยกระดับคุณภาพชีวิต เพื่อแก้ไขปัญหาความยากจน พัฒนาผู้สูงอายุสู่การเป็นผู้สูงอายุที่มีศักยภาพ (Active Aging) และพัฒนาทักษะฝีมือแรงงาน

2.1.7 แผนพัฒนากลุ่มจังหวัดภาคเหนือตอนบน 1 (เชียงใหม่ แม่ฮ่องสอน ลำปาง และลำพูน) พ.ศ. 2566 – 2570¹⁷

กลุ่มจังหวัดภาคเหนือตอนบน 1 ประกอบด้วย จังหวัดเชียงใหม่ จังหวัดแม่ฮ่องสอน จังหวัดลำปาง และจังหวัดลำพูน มีเป้าหมายการพัฒนากลุ่มจังหวัดภาคเหนือตอนบน 1 “พัฒนาพื้นที่บนพื้นฐานวัฒนธรรมสร้างสรรค์ สู่เศรษฐกิจมูลค่าสูงอย่างทั่วถึง”

ตำแหน่งการพัฒนา (Positioning)

- เมืองท่องเที่ยวสู่สากล
- Food Valley
- Green City
- Northern Landport
- Health and Wellness

ประเด็นการพัฒนากลุ่มจังหวัด

ประเด็นการพัฒนาที่ 1 : การพัฒนาเศรษฐกิจท่องเที่ยวและการค้าในพื้นที่

ประเด็นการพัฒนาที่ 2 : การพัฒนาเศรษฐกิจมูลค่าสูงด้วยการส่งออกสินค้าและบริการนอกพื้นที่

ประเด็นการพัฒนาที่ 3 : การพัฒนาเศรษฐกิจเกษตรสร้างสรรค์

ประเด็นการพัฒนาที่ 4 : การพัฒนาเศรษฐกิจสิ่งแวดล้อมเพื่อลดฝุ่นควัน

¹⁷ ที่มา: <http://www.osmnorthn1.moi.go.th/new/adminsk/filedetailweb/MjAyMTEzMjkxNDU1MzU=L.rar>

2.1.8 แผนพัฒนาจังหวัดเชียงใหม่ พ.ศ. 2566 – 2570¹⁸

แผนพัฒนาจังหวัดเชียงใหม่ (พ.ศ. 2566 – 2570) จัดทำขึ้นเพื่อให้จังหวัดเชียงใหม่ มีทิศทางการดำเนินงานที่ชัดเจน สอดคล้องเชื่อมโยงกับยุทธศาสตร์ชาติ แผนแม่บทภายใต้ยุทธศาสตร์ชาติ แผนการปฏิรูปประเทศ แผนพัฒนาเศรษฐกิจและสังคมแห่งชาติ นโยบายรัฐบาล แผนรายสาขาต่าง ๆ ข้อเสนอ การนายกรัฐมนตรี แผนพัฒนาภาค และบริบทที่เกี่ยวข้อง รวมทั้งใช้เป็นแนวทางในการขับเคลื่อนการ ดำเนินงาน และการติดตามประเมินผลได้อย่างมีประสิทธิภาพและบรรลุผลสัมฤทธิ์ ซึ่งได้มีการกำหนด เป้าหมายการพัฒนา พันธกิจ ประเด็นการพัฒนา เป้าประสงค์ ตัวชี้วัดความสำเร็จตามเป้าหมายการพัฒนา และแนวทางการพัฒนาจังหวัด

เป้าหมายการพัฒนาจังหวัด : นครแห่งชีวิตและความมั่งคั่ง (City of Life and Prosperity) (เมืองที่ให้ความสุขและชีวิตที่มีคุณค่าแก่ผู้อยู่อาศัยและผู้มาเยือนในฐานะเมืองที่น่าอยู่และน่าท่องเที่ยวในระดับโลก)

ตำแหน่งการพัฒนา (Positioning)

- เมืองศูนย์กลางท่องเที่ยวและบริการสากล : MICE CITY, Wellness City, SMART CITY
- เมืองศูนย์กลางการค้าการลงทุนและการคมนาคมขนส่ง Northern Landport
- เมืองแห่งเกษตรปลอดภัย : Northern Food Valley
- เมืองศูนย์กลางการศึกษาระดับภูมิภาค Education Hub
- เมืองศูนย์กลางการแพทย์และบริการสุขภาพ : Medical and Health Hub
- เมืองแห่งความหลากหลายทางธรรมชาติและวัฒนธรรม : Diversity of Nature and Culture

ประเด็นการพัฒนาจังหวัดเชียงใหม่

- 1) การส่งเสริมอุตสาหกรรมท่องเที่ยว เน้นคุณค่าที่สามารถปรับตัวตามสถานการณ์ เพื่อขับเคลื่อนเศรษฐกิจท้องถิ่น
- 2) การขับเคลื่อนเกษตรเพิ่มมูลค่า เกษตรแปรรูปมูลค่าสูง และนวัตกรรมอาหารแห่งอนาคต ภายใต้ BCG Model
- 3) การยกระดับการค้าการลงทุนบนฐานเศรษฐกิจสร้างสรรค์ (Creative Economy) นวัตกรรม (Innovation) และการพัฒนาอย่างยั่งยืน (SDGs)
- 4) การจัดการเชิงรุกในปัญหาฝุ่นควัน (PM2.5) และการรักษาทรัพยากรธรรมชาติและสิ่งแวดล้อมแบบมีส่วนร่วม
- 5) การเสริมสร้างสังคมคุณภาพ เมืองน่าอยู่มีความปลอดภัย เพื่อคุณภาพชีวิตที่ดีของประชาชน

¹⁸ ที่มา: สำนักงานจังหวัดเชียงใหม่

2.2 การวิเคราะห์ประเด็นการพัฒนาจังหวัดภายใต้แผนพัฒนาจังหวัดที่เป็นปัจจุบันที่สอดคล้องกับนโยบายและยุทธศาสตร์ต่าง ๆ ที่เกี่ยวข้องกับการพัฒนาในระดับจังหวัด

สำนักงานสถิติจังหวัดในฐานะฝ่ายเลขานุการคณะกรรมการสถิติระดับจังหวัดได้ดำเนินการวิเคราะห์ประเด็นการพัฒนาจังหวัดที่สอดคล้องกับนโยบายและยุทธศาสตร์ต่าง ๆ ที่เกี่ยวข้องกับการพัฒนาในระดับจังหวัด สามารถสรุปความสอดคล้องเชื่อมโยงระหว่างประเด็นยุทธศาสตร์การพัฒนา และตัวชี้วัดของจังหวัดเชียงใหม่ กับประเด็นหมุดหมายและตัวชี้วัดตาม แผนพัฒนาฯ ฉบับที่ 13 แสดงได้ดังตารางต่อไปนี้

ตาราง 1 ความสอดคล้องระหว่างประเด็นหมุดหมายตาม แผนพัฒนาเศรษฐกิจและสังคมแห่งชาติ ฉบับที่ 13 และประเด็นการพัฒนาจังหวัดของแผนพัฒนาจังหวัดฯ

ประเด็นหมุดหมาย แผนฯ 13	ประเด็นการพัฒนาจังหวัด
1. ไทยเป็นประเทศชั้นนำด้านสินค้าเกษตรและเกษตรแปรรูปมูลค่าสูง	2. การขับเคลื่อนเกษตรเพิ่มมูลค่า เกษตรแปรรูปมูลค่าสูง และนวัตกรรมอาหารแห่งอนาคตภายใต้ BCG Model
2. ไทยเป็นจุดหมายของการท่องเที่ยวที่เน้นคุณภาพ และความยั่งยืน	1. การส่งเสริมอุตสาหกรรมท่องเที่ยวเน้นคุณค่าที่สามารถปรับตัวตามสถานการณ์ เพื่อขับเคลื่อนเศรษฐกิจท้องถิ่น
3. ไทยเป็นฐานการผลิตยานยนต์ไฟฟ้าที่สำคัญของโลก	-
4. ไทยเป็นศูนย์กลางทางการแพทย์และสุขภาพมูลค่าสูง	5. การเสริมสร้างสังคมคุณภาพ เมืองน่าอยู่ มีความปลอดภัย เพื่อคุณภาพชีวิตที่ดีของประชาชน
5. ไทยเป็นประตูการค้าการลงทุนและยุทธศาสตร์ทางโลจิสติกส์ที่สำคัญของภูมิภาค	3. การยกระดับการค้าการลงทุนบนฐานเศรษฐกิจสร้างสรรค์ (Creative Economy) นวัตกรรม(Innovation) และการพัฒนาอย่างยั่งยืน (SDGs)
6. ไทยเป็นศูนย์กลางด้านดิจิทัลและอุตสาหกรรมอิเล็กทรอนิกส์อัจฉริยะของอาเซียน	-
7. ไทยมีวิสาหกิจขนาดกลางและขนาดย่อมที่เข้มแข็ง มีศักยภาพสูง และสามารถแข่งขันได้	3. การยกระดับการค้าการลงทุนบนฐานเศรษฐกิจสร้างสรรค์ (Creative Economy) นวัตกรรม(Innovation) และการพัฒนาอย่างยั่งยืน (SDGs)
8. ไทยมีพื้นที่และเมืองอัจฉริยะที่น่าอยู่ ปลอดภัย เติบโตได้อย่างยั่งยืน	-
9. ไทยมีความยากจนข้ามรุ่นลดลง และคนไทยทุกคนมีความคุ้มครองทางสังคมที่เพียงพอ เหมาะสม	-

ตาราง 1 ความสอดคล้องระหว่างประเด็นหมุดหมายตาม แผนพัฒนาเศรษฐกิจและสังคมแห่งชาติ ฉบับที่ 13 และประเด็นการพัฒนาจังหวัดของแผนพัฒนาจังหวัดฯ (ต่อ)

ประเด็นหมุดหมาย แผนฯ 13	ประเด็นการพัฒนาจังหวัด
10. ไทยมีเศรษฐกิจหมุนเวียนและสังคมคาร์บอนต่ำ	4. การจัดการเชิงรุกในปัญหาฝุ่นควัน(PM2.5) และการรักษาทรัพยากรธรรมชาติและสิ่งแวดล้อมแบบมีส่วนร่วม 5. การเสริมสร้างสังคมคุณภาพ เมืองน่าอยู่ มีความปลอดภัย เพื่อคุณภาพชีวิตที่ดีของประชาชน
11. ไทยสามารถลดความเสี่ยงและผลกระทบจากภัยธรรมชาติและการเปลี่ยนแปลงสภาพภูมิอากาศ	-
12. ไทยมีกำลังคนสมรรถนะสูง มุ่งเรียนรู้อย่างต่อเนื่อง ตอบโจทย์การพัฒนาแห่งอนาคต	5. การเสริมสร้างสังคมคุณภาพ เมืองน่าอยู่ มีความปลอดภัย เพื่อคุณภาพชีวิตที่ดีของประชาชน
13. ไทยมีภาครัฐที่ทันสมัย มีประสิทธิภาพ และตอบโจทย์ประชาชน	

ตาราง 2 ตัวชี้วัดตาม แผนพัฒนาเศรษฐกิจและสังคมแห่งชาติ ฉบับที่ 13 และความสอดคล้องระหว่าง ตัวชี้วัดตามแผนพัฒนาจังหวัดฯ

ตัวชี้วัด แผนพัฒนาฯ ฉบับที่ 13	ตัวชี้วัดของจังหวัดเชียงใหม่
1.1 รายได้จากการท่องเที่ยวเมืองท่องเที่ยวรองเฉลี่ย ทุกเมืองเพิ่มขึ้นร้อยละ 10 ต่อปี	1. จำนวนรายได้จากการท่องเที่ยวจังหวัด (ล้านบาท)
1.2 รายได้จากนักท่องเที่ยวชาวไทยเพิ่มขึ้นร้อยละ 10 ต่อปี	
1.3 ผู้ประกอบการและแหล่งท่องเที่ยวได้รับมาตรฐานการ ท่องเที่ยวไทยเพิ่มขึ้นร้อยละ 10 ต่อปี	2. จำนวนแหล่งท่องเที่ยว/สายทางที่ได้รับการ พัฒนา (สายทาง/แหล่ง)
1.4 พื้นที่เกษตรกรรมยั่งยืน เพิ่มขึ้นเป็น 10 ล้านไร่	3. จำนวนแปลง/ฟาร์มและผลิตภัณฑ์สินค้า เกษตรที่ได้รับการรับรองและผ่านการตรวจ รับรอง (GAP/เกษตรอินทรีย์) เพิ่มขึ้นร้อยละ 5 ต่อปี (แปลง)
1.5 พื้นที่เพาะปลูกพืชที่ไม่เหมาะสมลดลงร้อยละ 10	
1.6 ผลิตภัณฑ์มวลรวมในประเทศสาขาเกษตรเติบโต ร้อยละ 4.5 ต่อปี	4. อัตราการขยายตัวของมูลค่าผลิตภัณฑ์มวล รวมภาคการเกษตรของจังหวัดเพิ่มขึ้น (ร้อยละ)
1.7 ภาคเกษตรมีผลิภาพการผลิตรวม (TFP)	5. จำนวนผลิตภัณฑ์ที่ได้รับการพัฒนาด้วย เทคโนโลยีและนวัตกรรมเพิ่มขึ้น 5 ผลิตภัณฑ์ ต่อปี
1.8 มูลค่าการลงทุนรวมในประเทศขยายตัวเฉลี่ย ไม่น้อยกว่าร้อยละ 6 ต่อปี	6. จำนวนมูลค่าการลงทุนในอุตสาหกรรม เป้าหมาย เพิ่มขึ้นร้อยละ 5 ต่อปี (ล้านบาท)
1.9 สัดส่วนการลงทุนรวมต่อผลผลิตมวลรวมในประเทศ เฉลี่ยไม่น้อยกว่าร้อยละ 27 ต่อปี	7. จำนวนผู้ประกอบการ/ผลิตภัณฑ์และบริการที่ ได้รับการพัฒนาต่อยอดโดยใช้ ความคิด สร้างสรรค์ และนวัตกรรม ร้อยละ 5 ต่อปี (ราย/ ผลิตภัณฑ์)
1.10 คะแนนดัชนีสมรรถนะด้านสิ่งแวดล้อมดีขึ้น ติดอันดับ 1 ใน 4 ของประเทศในภูมิภาคเอเชียตะวันออกเฉียงใต้ โดยมีคะแนนไม่น้อยกว่า 55 คะแนน ในปี 2570	8. จำนวนพื้นที่การเผาไหม้ลดลง ปีละ 50,000 ไร่ (ไร่)
1.11 พื้นที่ป่าไม้เพิ่มขึ้น โดยเป็นป่าไม้ธรรมชาติ ร้อยละ 33 และพื้นที่ป่าเศรษฐกิจเพื่อการใช้ประโยชน์ ร้อยละ 12 ของพื้นที่ประเทศภายในปี 2570	9. จำนวนพื้นที่การปลูกป่าในจังหวัดเชียงใหม่ ไม่น้อยกว่า ปีละ 1,000 ไร่ (ไร่)
	10. ค่าเฉลี่ยรายปีของฝุ่นละอองขนาดเล็ก (PM2.5) ลดลงปีละ 0.50 มคก./ลบ.ม. (ตรวจวัด จาก 2 สถานีหลักในรอบปีงบประมาณ)

ตาราง 2 ตัวชี้วัดตาม แผนพัฒนาเศรษฐกิจและสังคมแห่งชาติ ฉบับที่ 13 และความสอดคล้องระหว่าง ตัวชี้วัดตามแผนพัฒนาจังหวัดฯ (ต่อ)

ตัวชี้วัด แผนพัฒนาฯ ฉบับที่ 13	ตัวชี้วัดของจังหวัดเชียงใหม่
1.12 การนำขยะกลับมาใช้ประโยชน์ใหม่เพิ่มขึ้น โดยมี อัตราการนำขยะกลับมาใช้ใหม่ของประเทศ ไม่ต่ำกว่า ร้อยละ 40 ของปริมาณขยะที่นำกลับมาใช้ใหม่ได้ ภายใน ปี 2570	11. ร้อยละขยะมูลฝอย/ของเสียที่นำกลับมาใช้ ประโยชน์ เพิ่มขึ้นปีละ 0.5
1.13 ปริมาณขยะต่อหัวในปี 2570 ลดลงจากปี 2560 ร้อยละ 10	
1.14 ผลผลิตภาพแรงงานเพิ่มขึ้นไม่ต่ำกว่าร้อยละ 4 ต่อปี	12. อัตราการเปลี่ยนแปลงของรายได้เฉลี่ย ครัวเรือนในจังหวัดเพิ่มขึ้นร้อยละ 1 คนต่อปี (ร้อยละ)
1.15 สัดส่วนค่าใช้จ่ายด้านสุขภาพของครัวเรือนต่อ ค่าใช้จ่ายสุขภาพทั้งหมดไม่เกินร้อยละ 12	13. ร้อยละของอำเภอผ่านเกณฑ์การประเมินการ พัฒนาคุณภาพชีวิตที่มีคุณภาพร้อยละ 5 ต่อปี (ร้อยละ)
1.16 ดัชนีพัฒนาการเด็กสมวัยเพิ่มขึ้นเป็นร้อยละ 88 ณ สิ้นสิ้นสุดแผนฯ	14. ร้อยละของประชากรทุกช่วงวัยเข้าถึงการ บริการด้านการศึกษาเพิ่มขึ้นร้อยละ 8 ต่อปี (ร้อยละ)
1.17 นักเรียนที่มีสมรรถนะไม่ถึงระดับพื้นฐานของทั้ง 3 วิชาในแต่ละกลุ่มโรงเรียนลดลงร้อยละ 8 เมื่อสิ้นสุดแผนฯ	
1.18 ทุนชีวิตเด็กและเยาวชนไทยเพิ่มขึ้นร้อยละ 3 เมื่อสิ้นสุดแผนฯ	
1.19 จำนวนนักศึกษาที่เข้าร่วมการจัดการศึกษาเพื่อ พัฒนาบัณฑิตฐานสมรรถนะเพิ่มเป็นร้อยละ 30	
1.20 การประเมินสมรรถนะผู้ใหญ่ในระดับนานาชาติของ คนไทยในทุกด้าน ไม่ต่ำกว่าค่าเฉลี่ยของประเทศที่เข้ารับ การประเมิน	15. จำนวนหมู่บ้าน/ชุมชนที่มีปัญหายาเสพติด ลดลง ร้อยละ 5 ต่อปี (หมู่บ้าน)
1.21 กลุ่มประชากรอายุ 15 – 24 ปี ที่ไม่ได้เรียน ไม่ได้ ทำงาน หรือไม่ได้ฝึกอบรม ไม่เกินร้อยละ 5 เมื่อสิ้นแผนฯ	
1.22 เมืองน่าอยู่อย่างยั่งยืนมีจำนวนมากขึ้น	16. จำนวนผู้เสียชีวิตจากอุบัติเหตุทางถนนต่อ แส่นประชาชนลดลงร้อยละ 1 ต่อปี (ร้อยละ)
1.23 ชุมชน ท้องถิ่น อาสาสมัคร และเครือข่าย ที่สามารถ การจัดการความเสี่ยงจากภัยธรรมชาติและการ เปลี่ยนแปลงสภาพภูมิอากาศเบื้องต้นได้ด้วยตนเอง เพิ่มขึ้นเป็นร้อยละ 80 ภายในปี 2570 และมีการจัด ฝึกอบรมด้านการป้องกันและบรรเทาผลกระทบจากภัย ธรรมชาติและการเปลี่ยนแปลงสภาพภูมิอากาศครอบคลุม ทุกพื้นที่ของประเทศ	17. จำนวนชุมชนในพื้นที่จังหวัดเชียงใหม่มีความ พร้อมในการจัดการสาธารณภัยเพิ่มขึ้นร้อยละ 10 ต่อปี (หมู่บ้าน)

นอกจากนี้ฝ่ายเลขานุการคณะกรรมการสถิติระดับจังหวัดได้สรุปความสอดคล้องเชื่อมโยงระหว่างประเด็นการพัฒนาจังหวัดภายใต้แผนพัฒนาจังหวัดที่เป็นปัจจุบัน ที่สอดคล้องกับนโยบายและยุทธศาสตร์ต่าง ๆ ที่เกี่ยวข้องกับการพัฒนาในระดับจังหวัด ดังภาคผนวก ก

ตาราง 3 การวิเคราะห์ประเด็นการพัฒนาจังหวัดภายใต้แผนพัฒนาจังหวัดที่เป็นปัจจุบัน ที่สอดคล้องกับยุทธศาสตร์ชาติ (พ.ศ. 2561 – 2580)

ยุทธศาสตร์/ประเด็นการพัฒนาภายใต้ยุทธศาสตร์ชาติ (พ.ศ. 2561-2580)	
<p>ยุทธศาสตร์ด้านความมั่นคง เป้าหมาย : บ้านเมืองมีความมั่นคงในทุกมิติและทุกระดับ</p>	<p>ยุทธศาสตร์ด้านการสร้างความสามารถในการแข่งขัน เป้าหมาย : ประเทศไทยมีขีดความสามารถในการแข่งขันสูงขึ้น</p>
<p>ยุทธศาสตร์ด้านการสร้างโอกาสและความเสมอภาคทางสังคม เป้าหมาย : สร้างความเป็นธรรม และลดความเหลื่อมล้ำในทุกมิติ/ เพิ่มขีดความสามารถของชุมชนท้องถิ่นในการพัฒนา การพึ่งตนเอง และการจัดการตนเองเพื่อสร้างสังคมคุณภาพ</p>	<p>ยุทธศาสตร์ด้านการพัฒนาและเสริมสร้างศักยภาพทรัพยากรมนุษย์ เป้าหมาย : คนไทยเป็นคนดี คนเก่ง มีคุณภาพพร้อมสำหรับวิถีชีวิตในศตวรรษที่ 21</p>
<p>ยุทธศาสตร์ด้านการสร้างการเติบโตบนคุณภาพชีวิตที่เป็นมิตรกับสิ่งแวดล้อม เป้าหมาย : อนุรักษ์และรักษาทรัพยากรธรรมชาติ สิ่งแวดล้อมและวัฒนธรรมให้คนรุ่นต่อไป ได้ใช้อย่างยั่งยืน มีสมดุล/ พื้นฟูและสร้างใหม่ฐานทรัพยากรธรรมชาติ และสิ่งแวดล้อมเพื่อลดผลกระทบทางลบจากการพัฒนาสังคมเศรษฐกิจของประเทศ/ ใช้ประโยชน์และสร้างการเติบโตบนฐานทรัพยากรธรรมชาติและสิ่งแวดล้อมให้สมดุลภายในขีดความสามารถของระบบนิเวศ</p>	

ตาราง 4 การวิเคราะห์ประเด็นการพัฒนาจังหวัดภายใต้แผนพัฒนาจังหวัดที่เป็นปัจจุบัน ที่สอดคล้องกับแผนแม่บทภายใต้ยุทธศาสตร์ชาติ

แผนแม่บทภายใต้ยุทธศาสตร์ชาติ	
<p>ประเด็นความมั่นคง ตัวชี้วัด : ดัชนีชี้วัดความสุขของประชากรไทย (อันดับ)</p>	<p>ประเด็นการเกษตร ตัวชี้วัด : อัตราการขยายตัวของผลิตภัณฑ์มวลรวมในประเทศสาขาเกษตร (เฉลี่ยร้อยละ) ตัวชี้วัด : อัตราผลิตภาพการผลิตของภาคเกษตร (เฉลี่ยร้อยละ)</p>
<p>ประเด็นการท่องเที่ยว ตัวชี้วัด : สัดส่วนผลิตภัณฑ์มวลรวมในประเทศด้านการท่องเที่ยวต่อผลิตภัณฑ์มวลรวมในประเทศ (ร้อยละ) ตัวชี้วัด : อัตราส่วนรายได้จากการท่องเที่ยวของเมืองหลักและเมืองรอง (สัดส่วน) ตัวชี้วัด : อันดับความสามารถทางการแข่งขันด้านการท่องเที่ยวของประเทศไทยโดย Travel & Tourism Competitiveness Index (TTCI)</p>	<p>ประเด็นผู้ประกอบการและวิสาหกิจขนาดกลางและขนาดย่อมยุคใหม่ ตัวชี้วัด : สัดส่วนผลิตภัณฑ์มวลรวมของวิสาหกิจขนาดกลางและขนาดย่อมต่อผลิตภัณฑ์มวลรวมในประเทศ</p>
<p>ประเด็นการพัฒนาศักยภาพคนตลอดช่วงชีวิต ตัวชี้วัด : ดัชนีการพัฒนามนุษย์ (ค่าคะแนน)</p>	<p>ประเด็นการเสริมสร้างให้คนไทยมีสุขภาวะที่ดี ตัวชี้วัด : อายุคาดเฉลี่ยของการมีสุขภาพดี (อายุเฉลี่ย)</p>
<p>ประเด็นพลังทางสังคม ตัวชี้วัด : มิติด้านโอกาสของดัชนีชี้วัดความก้าวหน้าทางสังคม (เฉลี่ยร้อยละ)</p>	<p>ประเด็นเศรษฐกิจฐานราก ตัวชี้วัด : ดัชนีการพัฒนาย่างทั่วถึง (คะแนน)</p>
<p>ประเด็นความเสมอภาคและหลักประกันทางสังคม ตัวชี้วัด : สัดส่วนประชากรไทยทั้งหมดที่ได้รับความคุ้มครองตามมาตรการคุ้มครองทางสังคมอย่างน้อย 9 กรณี ได้แก่ (1) เจ็บป่วย (2) คลอดบุตร (3) ตาย (4) ทูพพลภาพ/พิการ (5) เงินช่วยเหลือครอบครัวหรือบุตร (6) ชราภาพ (7) ว่างาน (8) ผู้อยู่ในอุปการะ และ (9) การบาดเจ็บจากการทำงาน (ร้อยละ)</p>	<p>ประเด็นการการบริหารจัดการน้ำทั้งระบบ ตัวชี้วัด : สัดส่วนพื้นที่ที่ล้าคลองที่ได้รับการฟื้นฟู (ร้อยละของพื้นที่เป้าหมาย) ตัวชี้วัด : สัดส่วนพื้นที่ลำน้ำที่ได้รับการฟื้นฟู (ร้อยละของพื้นที่เป้าหมาย) ตัวชี้วัด : สัดส่วนพื้นที่ชุ่มน้ำและแหล่งน้ำที่ได้รับการฟื้นฟู (ร้อยละของพื้นที่เป้าหมาย) ตัวชี้วัด : สัดส่วนพื้นที่ชุมชน (นอกเขต กทม.ที่เป็นชุมชนขนาดใหญ่) ริมแม่น้ำ ลำคลอง และแหล่งน้ำธรรมชาติ (ร้อยละของพื้นที่เป้าหมาย)</p>
<p>ประเด็นการเติบโตอย่างยั่งยืน ตัวชี้วัด : อันดับของประเทศด้านความยั่งยืนและคุณภาพสิ่งแวดล้อมในระดับโลก</p>	

ตาราง 5 การวิเคราะห์ประเด็นการพัฒนาจังหวัดภายใต้แผนพัฒนาจังหวัดที่เป็นปัจจุบัน ที่สอดคล้องกับแผนการปฏิรูปประเทศ 13 ด้าน

แผนแม่บทภายใต้ยุทธศาสตร์ชาติ	
<p>ด้านเศรษฐกิจ</p> <p>เป้าหมาย: ยกระดับศักยภาพทางเศรษฐกิจของประเทศ</p>	<p>ด้านทรัพยากรธรรมชาติและสิ่งแวดล้อม</p> <p>เป้าหมาย: สิ่งแวดล้อมได้รับการดูแลรักษาอย่างเป็นระบบและมีประสิทธิภาพ เพื่อลดมลพิษและผลกระทบต่อสุขภาพของประชาชนและระบบนิเวศ/ทรัพยากรธรรมชาติได้รับการรักษาและฟื้นฟูให้มีความสมบูรณ์และยั่งยืนเป็นฐานการพัฒนาประเทศทั้งทางเศรษฐกิจ สังคม และสิ่งแวดล้อม</p>
<p>ด้านสาธารณสุข</p> <p>เป้าหมาย: ประชาชนมีความรอบรู้ด้านสุขภาพ สามารถดูแลสุขภาพ มีพฤติกรรมสุขภาพที่พึงประสงค์ และสามารถป้องกันและลดโรคที่สามารถป้องกันได้ เกิดเป็นสังคมเข้มแข็งจิตสำนึกการมีสุขภาพดีสูงขึ้น/ มีระบบสาธารณสุขที่ได้มาตรฐานที่ประชากรทุกระดับเข้าถึงได้ดีขึ้น /ประชาชนมีความรอบรู้สุขภาพ เรื่องโรคอุบัติใหม่และโรคอุบัติซ้ำที่เกิดจากการเปลี่ยนแปลงภูมิอากาศมากขึ้น</p>	<p>ด้านสังคม</p> <p>เป้าหมาย: ชุมชนในเขตเมืองมีความเข้มแข็งและมีโอกาสในการเข้าถึงสวัสดิการภาครัฐอย่างเท่าเทียม อันจะนำไปสู่ความเสมอภาคในสังคม</p>
<p>ด้านการศึกษา</p> <p>เป้าหมาย: ผู้เรียนทุกกลุ่มวัยได้รับการศึกษาที่มีคุณภาพตามมาตรฐานสากล มีทักษะที่จำเป็นของโลกอนาคตสามารถในการแก้ปัญหาปรับตัว สื่อสาร และทำงานร่วมกับผู้อื่นได้อย่างมีประสิทธิภาพ มีวินัย มีนิสัยใฝ่เรียนรู้อย่างต่อเนื่องตลอดชีวิต และเป็นพลเมืองที่ตื่นรู้สิทธิและหน้าที่ มีความรับผิดชอบ และมีจิตสาธารณะ</p>	

ตาราง 6 การวิเคราะห์ประเด็นการพัฒนาจังหวัดภายใต้แผนพัฒนาจังหวัดที่เป็นปัจจุบัน ที่สอดคล้องกับ
แผนพัฒนาเศรษฐกิจและสังคมแห่งชาติ ฉบับที่ 13

แผนพัฒนาเศรษฐกิจและสังคมแห่งชาติ ฉบับที่ 13	
หมวดหมู่ที่ 1 ไทยเป็นประเทศชั้นนำด้านสินค้าเกษตรและเกษตรแปรรูปมูลค่าสูง	หมวดหมู่ที่ 2 ไทยเป็นจุดหมายของการท่องเที่ยวที่เน้นคุณภาพและความยั่งยืน
หมวดหมู่ที่ 4 ไทยเป็นศูนย์กลางทางการแพทย์และสุขภาพมูลค่าสูง	หมวดหมู่ที่ 5 ไทยเป็นประตูการค้าการลงทุนและยุทธศาสตร์ทางโลจิสติกส์ที่สำคัญของภูมิภาค
หมวดหมู่ที่ 7 ไทยมีวิสาหกิจขนาดกลางและขนาดย่อมที่เข้มแข็ง มีศักยภาพสูง และสามารถแข่งขันได้	หมวดหมู่ที่ 8 ไทยมีพื้นที่และเมืองอัจฉริยะที่ น่าอยู่ ปลอดภัย เติบโตได้อย่างยั่งยืน
หมวดหมู่ที่ 10 ไทยมีเศรษฐกิจหมุนเวียนและสังคมคาร์บอนต่ำ	หมวดหมู่ที่ 11 ไทยสามารถลดความเสี่ยงและผลกระทบจากภัยธรรมชาติและการเปลี่ยนแปลงสภาพภูมิอากาศ
หมวดหมู่ที่ 12 ไทยมีกำลังคนสมรรถนะสูง มุ่งเรียนรู้อย่างต่อเนื่อง ตอบโจทย์การพัฒนาแห่งอนาคต	หมวดหมู่ที่ 13 ไทยมีภาครัฐที่ทันสมัย มีประสิทธิภาพ และตอบ โจทย์ประชาชน

ตาราง 7 การวิเคราะห์ประเด็นการพัฒนาจังหวัดภายใต้แผนพัฒนาจังหวัดที่เป็นปัจจุบัน ที่สอดคล้องกับเป้าหมายการพัฒนาที่ยั่งยืน (SDGs)

เป้าหมายการพัฒนาที่ยั่งยืน (SDGs)	
<p>เป้าหมาย (Goals) 1 ขจัดความยากจน</p> <p>เป้าประสงค์ (Targets) 1.5 ภายในปี พ.ศ. 2573 สร้างภูมิคุ้มกันให้กับผู้ที่ยากจนและอยู่ในสถานการณ์เปราะบาง รวมทั้งลดความเสี่ยงและความล่อแหลมต่อภาวะสภาพอากาศผันผวนรุนแรง การเปลี่ยนแปลงอย่างรุนแรงทางเศรษฐกิจ สังคมและสิ่งแวดล้อม และภัยพิบัติ</p>	<p>เป้าหมาย (Goals) 2 ขจัดความหิวโหย</p> <p>เป้าประสงค์ (Targets) 2.3 เพิ่มผลิตภาพทางการเกษตรและรายได้ของผู้ผลิตอาหารรายเล็ก โดยเฉพาะผู้หญิง คนพื้นเมือง คราวเรือนเกษตรกร เกษตรกรผู้เลี้ยงสัตว์ และชาวประมง ให้เพิ่มขึ้นเป็น 2 เท่า โดยรวมถึงการเข้าถึงที่ดิน ทรัพยากรและปัจจัยการผลิต ความรู้ บริการทางการเงิน ตลาด และโอกาสสำหรับการเพิ่มมูลค่าและการจ้างงานนอกฟาร์ม อย่างมั่นคงและเท่าเทียม ภายในปี พ.ศ. 2573</p>
<p>เป้าหมาย (Goals) 3 สุขภาพและความเป็นอยู่ที่ดี</p> <p>เป้าประสงค์ (Targets) 3.6 ลดจำนวนการตายและบาดเจ็บจากอุบัติเหตุจากการจราจรทางถนนทั่วโลกครึ่งหนึ่ง ภายในปี พ.ศ. 2563</p>	<p>เป้าหมาย (Goals) 8 งานที่มีคุณค่าและการเติบโตทางเศรษฐกิจ</p> <p>เป้าประสงค์ (Targets) 8.1 ทำให้การเติบโตทางเศรษฐกิจต่อหัวประชากรมีความยั่งยืนตามบริบทของประเทศ โดยเฉพาะอย่างยิ่ง ให้ผลิตภัณฑ์มวลรวมในประเทศของประเทศพัฒนาน้อยที่สุด มีการขยายตัวอย่างน้อยร้อยละ 7 ต่อปี</p> <p>เป้าประสงค์ (Targets) 8.9 ออกแบบและใช้นโยบายเพื่อส่งเสริมการท่องเที่ยวที่ยั่งยืน ซึ่งช่วยสร้างงานและส่งเสริมวัฒนธรรมและผลิตภัณฑ์ท้องถิ่น ภายในปี พ.ศ. 2573</p>

ตาราง 7 การวิเคราะห์ประเด็นการพัฒนาจังหวัดภายใต้แผนพัฒนาจังหวัดที่เป็นปัจจุบัน ที่สอดคล้องกับเป้าหมายการพัฒนาที่ยั่งยืน (SDGs) (ต่อ)

เป้าหมายการพัฒนาที่ยั่งยืน (SDGs)	
<p>เป้าหมาย (Goals) 10 ลดความเหลื่อมล้ำ</p> <p>เป้าประสงค์ (Targets) 10.2 เสริมสร้างศักยภาพและส่งเสริมความครอบคลุมทางสังคม เศรษฐกิจและการเมืองสำหรับทุกคน โดยไม่คำนึงถึงอายุ เพศ ความพิการ เชื้อชาติ ชาติพันธุ์ แหล่งกำเนิด ศาสนา สถานะทางเศรษฐกิจหรืออื่น ๆ ภายในปี พ.ศ. 2573</p>	<p>เป้าหมาย (Goals) 15 ระบบนิเวศบนบก</p> <p>เป้าประสงค์ (Targets) 15.2 ส่งเสริมการดำเนินการบริหารจัดการป่าไม้ทุกประเภทอย่างยั่งยืน หยุดยั้งการตัดไม้ทำลายป่า ป่าที่เสื่อมโทรม และเพิ่มการปลูกป่าและฟื้นฟูป่าทั่วโลกอย่างจริงจัง ภายในปี พ.ศ. 2563</p>

ตาราง 8 การวิเคราะห์ประเด็นการพัฒนาจังหวัดภายใต้แผนพัฒนาจังหวัดที่เป็นปัจจุบัน ที่สอดคล้องกับ (ร่าง) กรอบแผนพัฒนาภาคเหนือ (พ.ศ. 2566 – 2570)

(ร่าง) กรอบแผนพัฒนาภาคเหนือ (พ.ศ. 2566 – 2570)	
1) พัฒนาการท่องเที่ยวและธุรกิจบริการต่อเนื่องให้มีคุณภาพ สามารถสร้างมูลค่าเพิ่มอย่างยั่งยืน และกระจายประโยชน์อย่างทั่วถึง รวมทั้งต่อยอดการผลิตสินค้าและบริการ	2) ใช้โอกาสจากเขตเศรษฐกิจพิเศษ และการเชื่อมโยงกับอนุภูมิภาค GMS BIMSTEC และ AEC เพื่อขยายฐานเศรษฐกิจของภาค
3) ยกกระดับเป็นฐานการผลิตเกษตรอินทรีย์และเกษตรปลอดภัย เชื่อมโยงสู่อุตสาหกรรมเกษตรแปรรูปที่สร้างมูลค่าเพิ่มสูง	4) พัฒนาคุณภาพชีวิตและแก้ไขปัญหาความยากจน พัฒนาระบบดูแลผู้สูงอายุอย่างมีส่วนร่วมของครอบครัวและชุมชน ยกกระดับทักษะฝีมือแรงงานภาคบริการ
5) อนุรักษ์และฟื้นฟูป่าต้นน้ำให้คงความสมบูรณ์ จัดระบบบริหารจัดการน้ำอย่างเหมาะสมและเชื่อมโยงพื้นที่เกษตรให้ทั่วถึง ป้องกันและแก้ไขปัญหาหมอกควันอย่างยั่งยืน	

ตาราง 9 การวิเคราะห์ประเด็นการพัฒนาจังหวัดภายใต้แผนพัฒนาจังหวัดที่เป็นปัจจุบัน ที่สอดคล้องกับแผนพัฒนากลุ่มจังหวัดภาคเหนือตอนบน 1 (พ.ศ. 2566 – 2570)

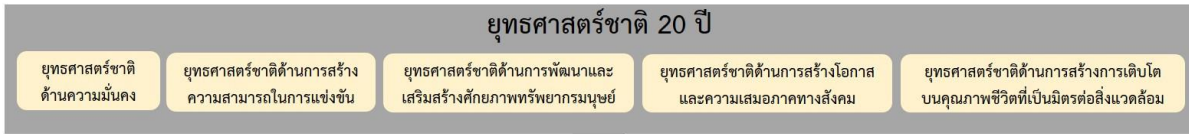
แผนพัฒนากลุ่มจังหวัดภาคเหนือตอนบน 1 (พ.ศ. 2566 – 2570)	
1. การพัฒนาเศรษฐกิจท่องเที่ยวและการค้าในพื้นที่	2. การพัฒนาเศรษฐกิจมูลค่าสูงด้วยการส่งออกสินค้าและบริการนอกพื้นที่
3. การพัฒนาเศรษฐกิจเกษตรสร้างสรรค์	4. การพัฒนาเศรษฐกิจสิ่งแวดล้อมเพื่อลดฝุ่นควัน

ตาราง 10 การวิเคราะห์ประเด็นการพัฒนาจังหวัด ภายใต้แผนพัฒนาจังหวัดที่เป็นปัจจุบัน ที่สอดคล้องกับนโยบายและยุทธศาสตร์ต่าง ๆ ที่เกี่ยวข้องกับ แผนพัฒนาจังหวัดเชียงใหม่ (พ.ศ. 2566 – 2570)

แผนพัฒนาจังหวัดเชียงใหม่ (พ.ศ. 2566 – 2570)	
<p>ประเด็นการพัฒนา</p> <p>1. การส่งเสริมอุตสาหกรรมการท่องเที่ยว เน้นคุณค่าที่สามารถปรับตัวตามสถานการณ์เพื่อขับเคลื่อนเศรษฐกิจท้องถิ่น</p> <p>ตัวชี้วัด:</p> <ol style="list-style-type: none"> จำนวนรายได้จากการท่องเที่ยวจังหวัด (ล้านบาท) จำนวนแหล่งท่องเที่ยว/สายทางที่ได้รับการพัฒนา (แหล่ง/สายทาง) 	<p>ประเด็นการพัฒนา</p> <p>2. การขับเคลื่อนเกษตรเพิ่มมูลค่า เกษตรแปรรูปมูลค่าสูง และนวัตกรรมอาหารแห่งอนาคตภายใต้ BCG Model</p> <p>ตัวชี้วัด:</p> <ol style="list-style-type: none"> จำนวนแปลง/ฟาร์มและผลิตภัณฑ์สินค้าเกษตรที่ได้รับการรับรองและผ่านการตรวจรับรอง (GAP/เกษตรอินทรีย์) เพิ่มขึ้น ร้อยละ 5 ต่อปี (แปลง) อัตราการขยายตัวของมูลค่าผลิตภัณฑ์มวลรวมภาคการเกษตรของจังหวัดเพิ่มขึ้น (ร้อยละ) จำนวนผลิตภัณฑ์ที่ได้รับการพัฒนาด้วยเทคโนโลยีและนวัตกรรมเพิ่มขึ้น 5 ผลิตภัณฑ์ต่อปี
<p>ประเด็นการพัฒนา</p> <p>3. การยกระดับการค้าการลงทุนบนฐานเศรษฐกิจสร้างสรรค์ (Creative Economy) นวัตกรรม (Innovation) และการพัฒนาอย่างยั่งยืน (SDGs)</p> <p>ตัวชี้วัด:</p> <ol style="list-style-type: none"> จำนวนมูลค่าการลงทุนในอุตสาหกรรมเป้าหมายเพิ่มขึ้นร้อยละ 5 ต่อปี (ล้านบาท) จำนวนผู้ประกอบการ/ผลิตภัณฑ์และบริการที่ได้รับการพัฒนาต่อยอดโดยใช้ความคิดสร้างสรรค์และนวัตกรรม ร้อยละ 5 ต่อปี (ราย/ผลิตภัณฑ์) 	<p>ประเด็นการพัฒนา</p> <p>4. การจัดการเชิงรุกในปัญหาฝุ่นควัน (PM2.5) และการรักษาทรัพยากรธรรมชาติและสิ่งแวดล้อมแบบมีส่วนร่วม</p> <p>ตัวชี้วัด:</p> <ol style="list-style-type: none"> ค่าเฉลี่ยรายปีของฝุ่นละอองขนาดเล็ก (PM2.5) ลดลงปีละ 0.50 มคก./ลบ.ม. (ตรวจวัดจาก 2 สถานีหลักในรอบปีงบประมาณ) จำนวนพื้นที่การเผาไหม้ลดลง ปีละ 50,000 ไร่ (ไร่) จำนวนพื้นที่การปลูกป่าในจังหวัดเชียงใหม่ไม่น้อยกว่าปีละ 1,000 ไร่ (ไร่) ร้อยละขยะมูลฝอย/ของเสียที่นำกลับมาใช้ประโยชน์ เพิ่มขึ้นปีละ 0.5
<p>ประเด็นการพัฒนา</p> <p>5. การเสริมสร้างสังคมคุณภาพ เมื่อนำอยู่มีความปลอดภัย เพื่อคุณภาพชีวิตที่ดีของประชาชน</p> <p>ตัวชี้วัด :</p> <ol style="list-style-type: none"> อัตราการเปลี่ยนแปลงของรายได้เฉลี่ยครัวเรือนในจังหวัดเพิ่มขึ้นร้อยละ 1 คนต่อปี (ร้อยละ) ร้อยละของอำเภอผ่านเกณฑ์การประเมินการพัฒนาคุณภาพชีวิตที่มีคุณภาพร้อยละ 5 ต่อปี (ร้อยละ) ร้อยละของประชากรทุกช่วงวัยเข้าถึงการบริการด้านการศึกษาเพิ่มขึ้นร้อยละ 8 ต่อปี (ร้อยละ) 	

Strategy Road Map ความเชื่อมโยงแต่ยุทธศาสตร์ มาแผนจังหวัด

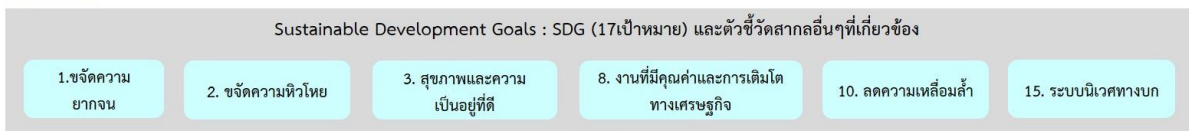
แผนระดับ 1



แผนระดับ 2



ตัวชี้วัดสากล



แผนระดับ 3



ภาพ 6 การเชื่อมโยงยุทธศาสตร์ระดับประเทศสู่แผนพัฒนาจังหวัดเชียงใหม่ (พ.ศ. 2566 – 2570)

2.3 การวิเคราะห์สถานการณ์ แนวโน้ม การพัฒนาในระดับจังหวัด

การวิเคราะห์สถานการณ์ แนวโน้ม การพัฒนาในระดับจังหวัด โดยศึกษาจากตัวชี้วัดการพัฒนาระดับจังหวัดและกลุ่มจังหวัด¹⁹ เดือนกรกฎาคม ปี 2564 ของสำนักงานสภาพัฒนาการเศรษฐกิจและสังคมแห่งชาติที่ดำเนินการตามมติคณะรัฐมนตรีเมื่อวันที่ 30 กันยายน 2558 ที่เห็นชอบให้ส่วนราชการนำตัวชี้วัดการพัฒนาระดับจังหวัดและกลุ่มจังหวัดพิจารณาใช้ประโยชน์ในการกำหนดแผนงานโครงการและงบประมาณลงสู่พื้นที่ เพื่อให้เกิดการบูรณาการขับเคลื่อนระหว่างจังหวัด กลุ่มจังหวัด และส่วนราชการ เป็นไปอย่างมีประสิทธิภาพ



แนวคิดการจัดทำตัวชี้วัดการพัฒนาระดับจังหวัดและกลุ่มจังหวัดเป็นการพัฒนาเครื่องมือที่ใช้วัดสถานะการพัฒนาพื้นที่จังหวัดและกลุ่มจังหวัดเชิงเปรียบเทียบ โดยมีเงื่อนไขข้อมูลที่น่ามาจัดทำตัวชี้วัดจะต้องมีการจัดเก็บครอบคลุมทั้ง 76 จังหวัด และจัดเก็บอย่างต่อเนื่องทุกปีหรือปีเว้นปี สำหรับการดำเนินการในปี 2564 ได้นำเป้าหมายการพัฒนาที่ยั่งยืน (Sustainable Development Goals: SDGs) มาปรับใช้เป็นกรอบในการปรับปรุงตัวชี้วัดการพัฒนาระดับจังหวัด เพื่อให้จังหวัดมีข้อมูลตัวชี้วัดที่สะท้อนระดับการพัฒนาในพื้นที่และสอดคล้องกับเป้าหมายการจัดทำตัวชี้วัด SDGs ในระดับพื้นที่ของประเทศ โดยได้จัดทำข้อมูลเป็นอนุกรมตั้งแต่ปี 2558 – 2562

นำเสนอผลการเปรียบเทียบการพัฒนาในระดับภาพรวม ระดับรายตัวชี้วัด และระดับจังหวัดและกลุ่มจังหวัดในรูปแบบที่ กราฟแท่งเปรียบเทียบ 5 ปี และกราฟไทม์แมงมุม รวมทั้งตารางข้อมูล เปรียบเทียบ 5 ปีในแต่ละตัวชี้วัดเทียบกับค่ากลางของประเทศ

โดยที่จังหวัด กลุ่มจังหวัดสามารถใช้ตัวชี้วัดชุดใหม่นี้ เป็นเครื่องมือในการวิเคราะห์เปรียบเทียบผลการพัฒนาและแนวโน้มของประเด็นปัญหาในพื้นที่ได้อย่างต่อเนื่อง และนำไปใช้ประกอบการวางแผนและพัฒนาจังหวัด และกลุ่มจังหวัด และกำหนดแผนงานโครงการอย่างสอดคล้อง รวมทั้งส่วนราชการสามารถนำตัวชี้วัดไปใช้ประโยชน์ในการวิเคราะห์และชี้พื้นที่เป้าหมายการพัฒนาในระดับจังหวัดและกลุ่มจังหวัดในส่วนที่เกี่ยวกับภารกิจเพื่อกำหนดโครงการและงบประมาณได้ชัดเจนยิ่งขึ้น

มติคณะรัฐมนตรี เมื่อวันที่ 25 ตุลาคม 2559 เห็นชอบให้กระทรวงมหาดไทย (มท.) มีกลไกการขับเคลื่อนเป้าหมายการพัฒนาที่ยั่งยืนในระดับพื้นที่ และมติคณะรัฐมนตรี เมื่อวันที่ 24 มีนาคม 2563 รับทราบผลการประชุมคณะกรรมการเพื่อการพัฒนาที่ยั่งยืน (กพย.) ครั้งที่ 1/2562 เมื่อวันที่ 19 ธันวาคม 2562 โดยที่ประชุมเห็นชอบหลักการร่างแผนการขับเคลื่อนเป้าหมายการพัฒนาที่ยั่งยืน (SDGs) สำหรับประเทศไทย

ทั้งนี้ ตัวชี้วัดการพัฒนาระดับจังหวัด (Common Indicators) ชุดใหม่ มีการจัดกลุ่มข้อมูลตัวชี้วัดตามกรอบเป้าหมายการพัฒนาที่ยั่งยืน 5 มิติ (5P) ได้แก่ มิติการพัฒนาคน (People) มิติเศรษฐกิจและความมั่งคั่ง (Prosperity) มิติสิ่งแวดล้อม (Planet) มิติสันติภาพและยุติธรรม (Peace) และมิติความเป็นหุ้นส่วนการพัฒนา (Partnership) ประกอบด้วยตัวชี้วัดในแต่ละมิติดังนี้

¹⁹ ที่มา: https://www.nesdc.go.th/ewt_news.php?nid=11594&filename=index

- 1) มิติการพัฒนาคน (People)
 - 1.1) ร้อยละของประชากรที่อยู่ใต้เส้นความยากจน (ร้อยละ)
 - 1.2) ร้อยละของทารกแรกเกิดที่มีน้ำหนักต่ำกว่าเกณฑ์ (ร้อยละทารกเกิดมีชีพ)
 - 1.3) ร้อยละของประชากรที่เจ็บป่วยที่เป็นผู้ป่วยใน (ร้อยละ)
 - 1.4) อัตราส่วนประชากรต่อแพทย์ (คน/แพทย์)
 - 1.5) อัตราการเข้าเรียนรวมระดับมัธยมศึกษาตอนปลายและอาชีวศึกษา (ร้อยละ)
 - 1.6) จำนวนปีการศึกษาเฉลี่ยประชากรไทย อายุ 15-39 ปี (ปี)
 - 1.7) ค่าเฉลี่ยคะแนน O-net มัธยมศึกษาตอนปลาย (คะแนน)
- 2) มิติเศรษฐกิจและความมั่งคั่ง (Prosperity)
 - 2.1) อัตราการเปลี่ยนแปลงของรายได้เฉลี่ยของครัวเรือนในจังหวัด (ร้อยละ)
 - 2.2) อัตราการเปลี่ยนแปลงของผลิตภัณฑ์มวลรวมจังหวัด (ร้อยละ)
 - 2.3) อัตราการว่างงาน (ร้อยละ)
 - 2.4) อัตราส่วนหนี้เฉลี่ยต่อรายได้เฉลี่ยของครัวเรือน (เท่า)
 - 2.5) ผลผลิตภาพแรงงาน (บาท/คน)
 - 2.6) สัดส่วนปริมาณการใช้ไฟฟ้าภาคครัวเรือนต่อประชากร (kw-ชั่วโมง/คน)
 - 2.7) สัดส่วนปริมาณน้ำมันเชื้อเพลิงในภาคอุตสาหกรรมต่อ GPP ภาคอุตสาหกรรม (ลิตร/ล้านบาท)
 - 2.8) ร้อยละผู้อยู่ในระบบประกันสังคมต่อกำลังแรงงาน (ร้อยละ)
 - 2.9) ร้อยละของครัวเรือนที่มีบ้านและที่ดินเป็นของตนเอง (ร้อยละ)
 - 2.10) ร้อยละของหมู่บ้านที่ถนนสายหลักใช้การได้ตลอดปี (ร้อยละ)
 - 2.11) สัมประสิทธิ์การกระจายรายได้
- 3) มิติสิ่งแวดล้อม (Planet)
 - 3.1) อัตราการเปลี่ยนแปลงของพื้นที่ป่าไม้ในจังหวัด (ร้อยละ)
 - 3.2) สัดส่วนปริมาณขยะที่กำจัดถูกต้องต่อปริมาณขยะที่เกิดขึ้น (ร้อยละ)
 - 3.3) ร้อยละของครัวเรือนที่เข้าถึงน้ำประปา (ร้อยละ)
 - 3.4) ร้อยละของประชากรที่ประสบอุทกภัย (ร้อยละ)
 - 3.5) ร้อยละของประชากรที่ประสบภัยแล้ง (ร้อยละ)
- 4) มิติสันติภาพและยุติธรรม (Peace)
 - 4.1) การแจ้งความคดีชีวิต ร่างกาย เพศ และคดีประทุษร้ายต่อทรัพย์สิน (ต่อแสนคน)
 - 4.2) จำนวนของประชากรในเรือนจำ (ต่อแสนคน)
 - 4.3) จำนวนเจ้าหน้าที่ตำรวจ (ต่อแสนคน)
 - 4.4) อัตราการฆ่าตัวตาย (ต่อแสนคน)
 - 4.5) จำนวนผู้ถูกกักขังที่รอการพิพากษาในสัดส่วนของประชากรในเรือนจำ (ร้อยละ)
- 5) มิติความเป็นหุ้นส่วนการพัฒนา (Partnership)
 - 5.1) ร้อยละของประชากรที่เข้าถึงอินเทอร์เน็ต (ร้อยละ)
 - 5.2) ร้อยละของภาษีที่ท้องถิ่นจัดเก็บได้ต่อรายได้รวมที่ไม่รวมเงินอุดหนุนและเงินอุดหนุนเฉพาะกิจ (ร้อยละ)

5.3) ความสามารถในการเบิกจ่ายงบประมาณของจังหวัด (ร้อยละ)

5.4) สัดส่วนองค์กรชุมชนต่อประชากรแสนคน (แห่ง/แสนคน)

ทั้งนี้ จากรายงานตัวชี้วัดการพัฒนาระดับจังหวัดและกลุ่มจังหวัด เดือนกรกฎาคม พ.ศ. 2564 ของสำนักงานสภาพัฒนาการเศรษฐกิจและสังคมแห่งชาติ สามารถสรุปได้ดังนี้ (ภาคผนวก ข)

1. ดัชนีรวมการพัฒนาจังหวัดเชียงใหม่

ค่าดัชนีการพัฒนา²⁰ของจังหวัดมีค่ามากแสดงว่าจังหวัดมีการพัฒนาที่ดี (ลำดับที่มาก แสดงว่ามีระดับการพัฒนาที่ดี นั่นคือ ลำดับที่ 1 มีการพัฒนาน้อยที่สุด ลำดับที่ 76 มีการพัฒนามากที่สุด) เห็นได้จากข้อมูลปี 2562 ที่ใช้ในการวิเคราะห์ พบว่า

1.1 การเปรียบเทียบค่าดัชนีระหว่างจังหวัด

1.1.1 ดัชนีรวมการพัฒนาจังหวัดเชียงใหม่ มีค่าเท่ากับ 51.16 เป็นลำดับที่ 24 ของประเทศ ซึ่งต่ำกว่าค่ากลางของประเทศเล็กน้อย (ดัชนี = 52.87)

1.1.2 ดัชนีด้านการพัฒนาคน (People) มีค่าเท่ากับ 67.26 เป็นลำดับที่ 52 ของประเทศ ซึ่งสูงกว่าค่ากลางของประเทศ (ดัชนี = 63.20)

1.1.3 ดัชนีด้านเศรษฐกิจและความมั่งคั่ง (Prosperity) มีค่าเท่ากับ 50.14 เป็นลำดับที่ 40 ของประเทศ ซึ่งสูงกว่าค่ากลางของประเทศเล็กน้อย (ดัชนี = 50.03)

1.1.4 ดัชนีด้านสิ่งแวดล้อม (Planet) มีค่าเท่ากับ 61.45 เป็นลำดับที่ 66 ของประเทศ ซึ่งสูงกว่าค่ากลางของประเทศ (ดัชนี = 50.92)

1.1.5 ดัชนีด้านสันติภาพและยุติธรรม (Peace) มีค่าเท่ากับ 56.34 เป็นลำดับที่ 9 ของประเทศ ซึ่งต่ำกว่าค่ากลางของประเทศ (ดัชนี = 63.45)

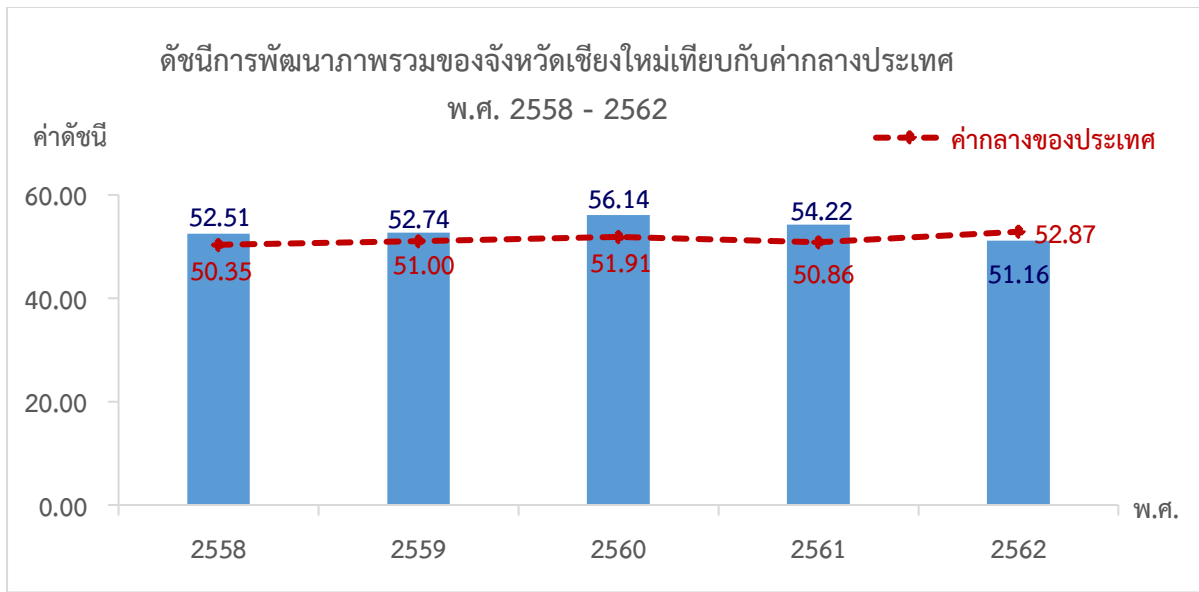
1.1.6 ดัชนีด้านความเป็นหุ้นส่วนพัฒนา (Partnership) มีค่าเท่ากับ 30.01 เป็นลำดับที่ 3 ของประเทศ ซึ่งต่ำกว่าค่ากลางของประเทศ (ดัชนี = 44.68)

1.2 การเปรียบเทียบค่าดัชนีระหว่างปี

ดัชนีรวมการพัฒนาจังหวัดเชียงใหม่ปี 2562 มีค่าเท่ากับ 51.16 ซึ่งมีค่าต่ำกว่าปี 2561 มีค่าเท่ากับ 54.22 เมื่อพิจารณาตัวชี้วัดทั้ง 5 มิติ พบว่า ในปี 2562 มิติการพัฒนาคน (People) มิติเศรษฐกิจและความมั่งคั่ง (Prosperity) มิติสันติภาพและยุติธรรม (Peace) และมีมิติความเป็นหุ้นส่วนพัฒนา (Partnership) มีค่าดัชนีต่ำกว่าปี 2561 ส่วนมิติสิ่งแวดล้อม (Planet) มีค่าดัชนีในปี 2562 สูงกว่า ปี 2561

²⁰ การคำนวณดัชนีการพัฒนาระดับจังหวัด

- ดัชนีย่อย คำนวณจากค่าเฉลี่ยเลขคณิต (Arithmetic Mean) จากข้อมูลตัวชี้วัดในแต่ละมิติ
- ดัชนีรวม คำนวณจากค่าเฉลี่ยแบบเรขาคณิต (Geometric Mean) จากดัชนีย่อยทั้ง 5 ด้าน



ภาพ 7 ดัชนีการพัฒนากาพรวมของจังหวัดเชียงใหม่เทียบกับค่ากลางประเทศ

* ที่มา : ข้อมูลจากตัวชี้วัดการพัฒนาระดับจังหวัดและกลุ่มจังหวัด เดือนกรกฎาคม ปี 2564, สำนักงานสภาพัฒนาการเศรษฐกิจและสังคมแห่งชาติ

2. ดัชนีด้านการพัฒนาคน (People)

ค่าดัชนีการพัฒนามีค่ามากแสดงว่าจังหวัดมีการพัฒนาที่ดี ตามข้อมูลสถิติในปี 2562 พบว่า

2.1 การเปรียบเทียบค่าดัชนีระหว่างจังหวัด ปี 2562 ดัชนีด้านการพัฒนาคน (People) มีค่าเท่ากับ 67.26 เป็นลำดับที่ 52 ของประเทศ ซึ่งสูงกว่าค่ากลางของประเทศ (ดัชนี = 63.20) ในขณะที่ ดัชนีด้านการพัฒนาคน (People) ปี 2562 (ดัชนี = 67.26) ต่ำกว่าปี 2561 เล็กน้อย (ดัชนี = 67.99)

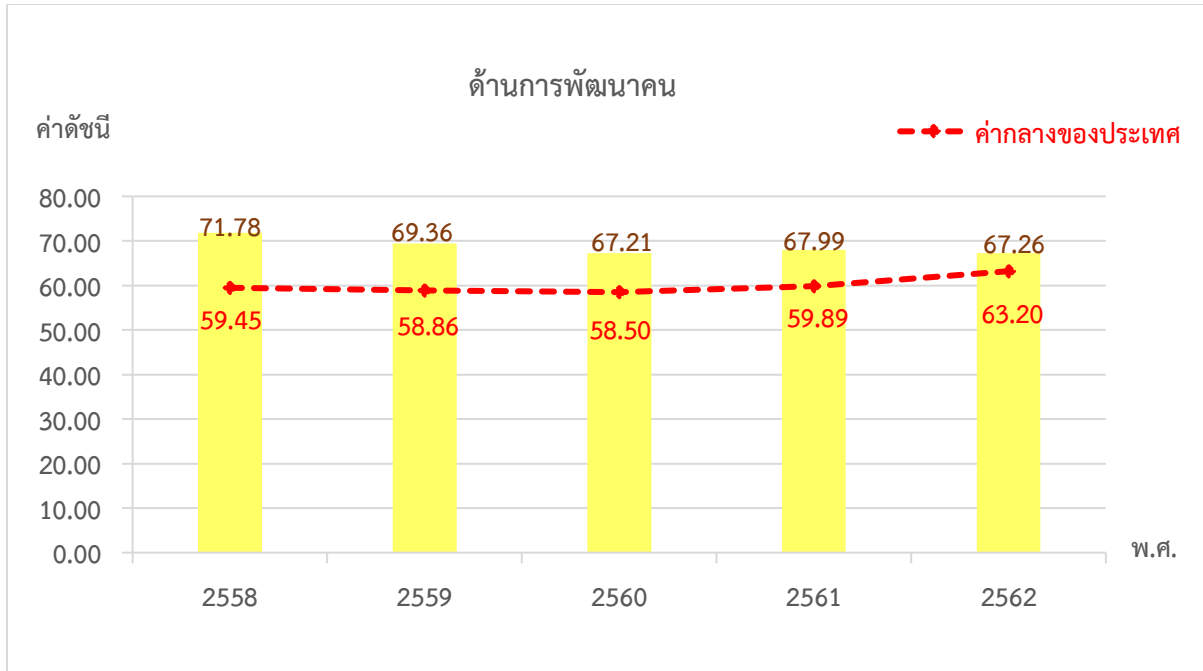
2.2 การเปรียบเทียบค่าดัชนีระหว่างปี

ดัชนีด้านการพัฒนาคน (People) จังหวัดเชียงใหม่ปี 2562 มีค่าต่ำกว่าปี 2561 เมื่อพิจารณาค่าตัวชี้วัดการพัฒนา ในปี 2562 เทียบกับปี 2561 พบว่า ตัวชี้วัดที่มีการพัฒนาที่ดีขึ้น ได้แก่

- ตัวชี้วัด PP_01 ร้อยละของประชากรที่อยู่ใต้เส้นความยากจน (ร้อยละ)
- ตัวชี้วัด PP_03 ร้อยละของประชากรที่เจ็บป่วยที่เป็นผู้ป่วยใน (ร้อยละ)
- ตัวชี้วัด PP_04 อัตราส่วนประชากรต่อแพทย์ (คน/แพทย์)
- ตัวชี้วัด PP_07 ค่าเฉลี่ยคะแนน o-net มัธยมศึกษาตอนปลาย (คะแนน)

ในขณะที่เดียวกันตัวชี้วัดที่ต้องมีการพัฒนาให้ดีขึ้นต่อไป ได้แก่

- ตัวชี้วัด PP_02 ร้อยละของทารกแรกเกิดที่มีน้ำหนักต่ำกว่าเกณฑ์
- ตัวชี้วัด PP_05 อัตราการเข้าเรียนรวมระดับมัธยมศึกษาตอนปลายและอาชีวศึกษา (ร้อยละ)
- ตัวชี้วัด PP_06 จำนวนปีการศึกษาเฉลี่ยประชากรไทยอายุ 15-59 ปี (ปี)



ภาพ 8 ดัชนีด้านการพัฒนาคน (People) ของจังหวัดเชียงใหม่เทียบกับค่ากลางประเทศ

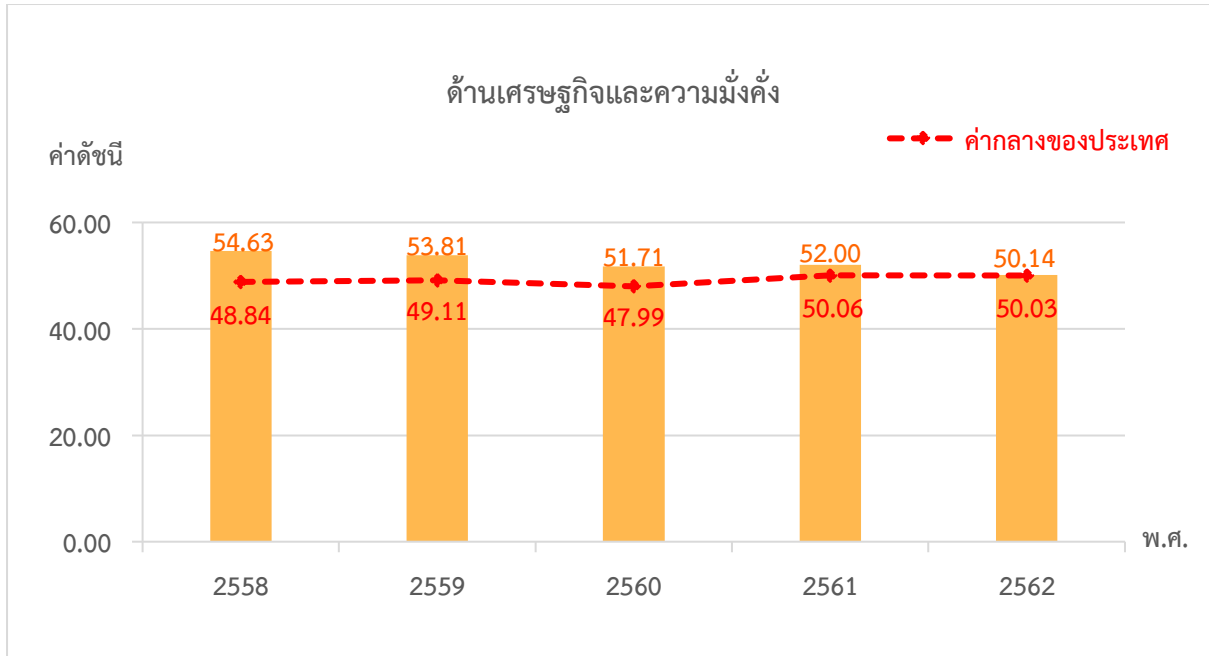
* ที่มา : ข้อมูลจากตัวชี้วัดการพัฒนาระดับจังหวัดและกลุ่มจังหวัด เดือนกรกฎาคม ปี 2564 ของสำนักงานสภาพัฒนาการเศรษฐกิจและสังคมแห่งชาติ

นั่นคือ จังหวัดเชียงใหม่มีการพัฒนาคนที่ดีขึ้นจากปีที่ผ่านมา และยังคงต้องการการพัฒนาเพิ่มขึ้นเมื่อเทียบกับภาพรวมของประเทศ ทั้งในเรื่อง ทารกแรกเกิดที่มีน้ำหนักต่ำกว่าเกณฑ์ และปัญหาทางการศึกษาของประชากรในวัยเรียน เพื่อให้จังหวัดมีการพัฒนาด้านคนให้เป็นไปในทิศทางที่ดีขึ้นและยั่งยืนต่อไป

3. ด้านเศรษฐกิจและความมั่งคั่ง (Prosperity)

ค่าดัชนีการพัฒนามีค่ามากแสดงว่าจังหวัดมีการพัฒนาที่ดี ตามข้อมูลสถิติในปี 2562 พบว่า

3.1 การเปรียบเทียบค่าดัชนีระหว่างจังหวัด ปี 2562 ด้านเศรษฐกิจและความมั่งคั่ง (Prosperity) มีค่าเท่ากับ 50.14 เป็นลำดับที่ 40 ของประเทศ ซึ่งสูงกว่าค่ากลางของประเทศ (ดัชนี = 50.03) แต่มีค่าต่ำกว่าปี 2561 (ดัชนี = 52.00) นั่นคือ จังหวัดเชียงใหม่ควรมีการพัฒนาด้านเศรษฐกิจและความมั่งคั่งให้ดีขึ้นจากปีที่ผ่านมา



ภาพ 9 ดัชนีการพัฒนาด้านเศรษฐกิจและความมั่งคั่ง (Prosperity) ของจังหวัดเชียงใหม่เทียบกับค่ากลางประเทศ
* ที่มา: ข้อมูลจากตัวชี้วัดการพัฒนาระดับจังหวัดและกลุ่มจังหวัด เดือนกรกฎาคม ปี 2564 ของสำนักงานสภาพัฒนาการเศรษฐกิจและสังคมแห่งชาติ

3.2 การเปรียบเทียบค่าดัชนีระหว่างปี

ดัชนีด้านเศรษฐกิจและความมั่งคั่ง (Prosperity) จังหวัดเชียงใหม่ปี 2562 มีค่าสูงกว่าปี 2561 เมื่อพิจารณาอัตราการเปลี่ยนแปลงตัวชี้วัด ในปี 2562 เทียบกับปี 2561 พบว่า ตัวชี้วัดที่มีการพัฒนาที่ดีขึ้น ได้แก่

- ตัวชี้วัด PT_05 ผลิตภาพแรงงาน (บาท/คน)
- ตัวชี้วัด PT_06 สัดส่วนปริมาณการใช้ไฟฟ้าภาคครัวเรือนต่อประชากร (kw-ชั่วโมง/คน)
- ตัวชี้วัด PT_07 สัดส่วนปริมาณน้ำมันเชื้อเพลิงในภาคอุตสาหกรรมต่อ GPP ภาคอุตสาหกรรม (ลิตร/ล้านบาท)
- ตัวชี้วัด PT_08 ร้อยละผู้อยู่ในระบบประกันสังคมต่อกำลังแรงงาน (ร้อยละ)
- ตัวชี้วัด PT_10 ร้อยละของหมู่บ้านที่ถนนสายหลักใช้การได้ตลอดปี (ร้อยละ)

ในขณะที่เดียวกันตัวชี้วัดที่ต้องมีการพัฒนาให้ดีขึ้นต่อไป ได้แก่

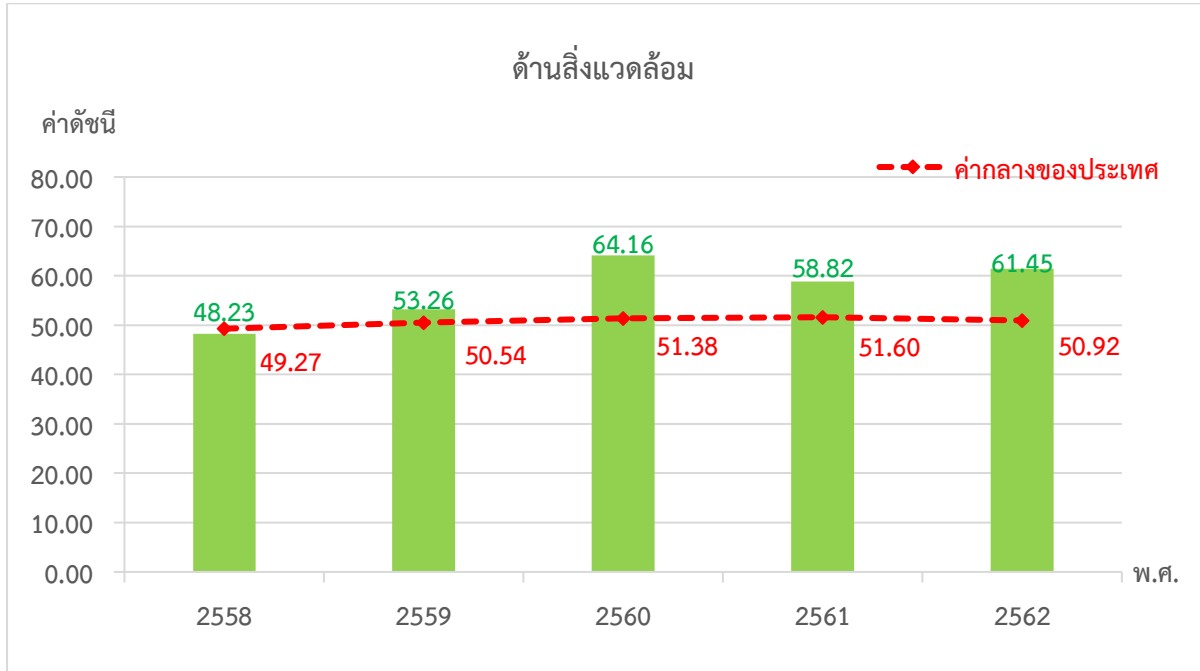
- ตัวชี้วัด PT_01 อัตราการเปลี่ยนแปลงของรายได้เฉลี่ยของครัวเรือนในจังหวัด (ร้อยละ)
- ตัวชี้วัด PT_02 อัตราการเปลี่ยนแปลงของผลิตภัณฑ์มวลรวมจังหวัด (ร้อยละ)
- ตัวชี้วัด PT_03 อัตราการว่างงาน (ร้อยละ)
- ตัวชี้วัด PT_04 อัตราส่วนหนี้เฉลี่ยต่อรายได้เฉลี่ยของครัวเรือน (เท่า)
- ตัวชี้วัด PT_09 ร้อยละของครัวเรือนที่มีบ้านและที่ดินเป็นของตนเอง (ร้อยละ)
- ตัวชี้วัด PT_11 สัมประสิทธิ์การกระจายรายได้

นั่นคือ จังหวัดเชียงใหม่ควรมีการพัฒนาด้านเศรษฐกิจและความมั่งคั่งให้ดีขึ้น จากปีที่ผ่านมา และยังคงต้องการพัฒนาเพิ่มขึ้นในด้าน การเพิ่มรายได้ ลดหนี้สินของครัวเรือน เพิ่มที่ดินทำกิน เพิ่มการจ้างงาน และผลิตภัณฑ์มวลรวมของจังหวัด

4. ด้านสิ่งแวดล้อม (Planet)

ค่าดัชนีการพัฒนามีค่ามากแสดงจังหวัดมีการพัฒนาที่ดี ตามข้อมูลสถิติในปี 2562 พบว่า

4.1 การเปรียบเทียบค่าดัชนีระหว่างจังหวัด ปี 2562 ด้านสิ่งแวดล้อม (Planet) มีค่าเท่ากับ 61.45 เป็นลำดับที่ 66 ของประเทศ ซึ่งสูงกว่าค่ากลางของประเทศ (ดัชนี = 50.92) และมีค่าสูงกว่าปี 2561 (ดัชนี = 58.82) ซึ่งค่าดัชนีของปี 2562 และปี 2561 มีค่าสูงกว่าค่ากลางของประเทศ (ปี 2562 ดัชนี = 50.92 ปี 2561 ดัชนี = 51.60) นั่นคือ มีการพัฒนาด้านสิ่งแวดล้อม (Planet) ในทิศทางที่ดีขึ้น



ภาพ 10 ดัชนีการพัฒนาด้านสิ่งแวดล้อม (Planet) ของจังหวัดเชียงใหม่เทียบกับค่ากลางประเทศ

* ที่มา: ข้อมูลจากตัวชี้วัดการพัฒนาระดับจังหวัดและกลุ่มจังหวัด เดือนกรกฎาคม ปี 2564 ของสำนักงานสภาพัฒนาการเศรษฐกิจและสังคมแห่งชาติ

4.2 การเปรียบเทียบค่าดัชนีระหว่างปี

ดัชนีด้านสิ่งแวดล้อม (Planet) จังหวัดเชียงใหม่ปี 2562 มีค่าสูงกว่าปี 2561 เมื่อพิจารณาอัตราการเปลี่ยนแปลงตัวชี้วัด ในปี 2562 เทียบกับปี 2561 พบว่า ตัวชี้วัดที่มีการพัฒนาที่ดีขึ้น ได้แก่

- ตัวชี้วัด PN_02 สัดส่วนปริมาณขยะที่กำจัดถูกต้องต่อปริมาณขยะที่เกิดขึ้น (ร้อยละ)
- ตัวชี้วัด PN_03 ร้อยละของครัวเรือนที่เข้าถึงน้ำประปา (ร้อยละ)
- ตัวชี้วัด PN_04 ร้อยละของประชากรที่ประสบอุทกภัย (ร้อยละ)

ขณะเดียวกันตัวชี้วัดที่ต้องมีการพัฒนาให้ดีขึ้นต่อไป ได้แก่

- ตัวชี้วัด PN_01 อัตราการเปลี่ยนแปลงของพื้นที่ป่าไม้ในจังหวัด (ร้อยละ)

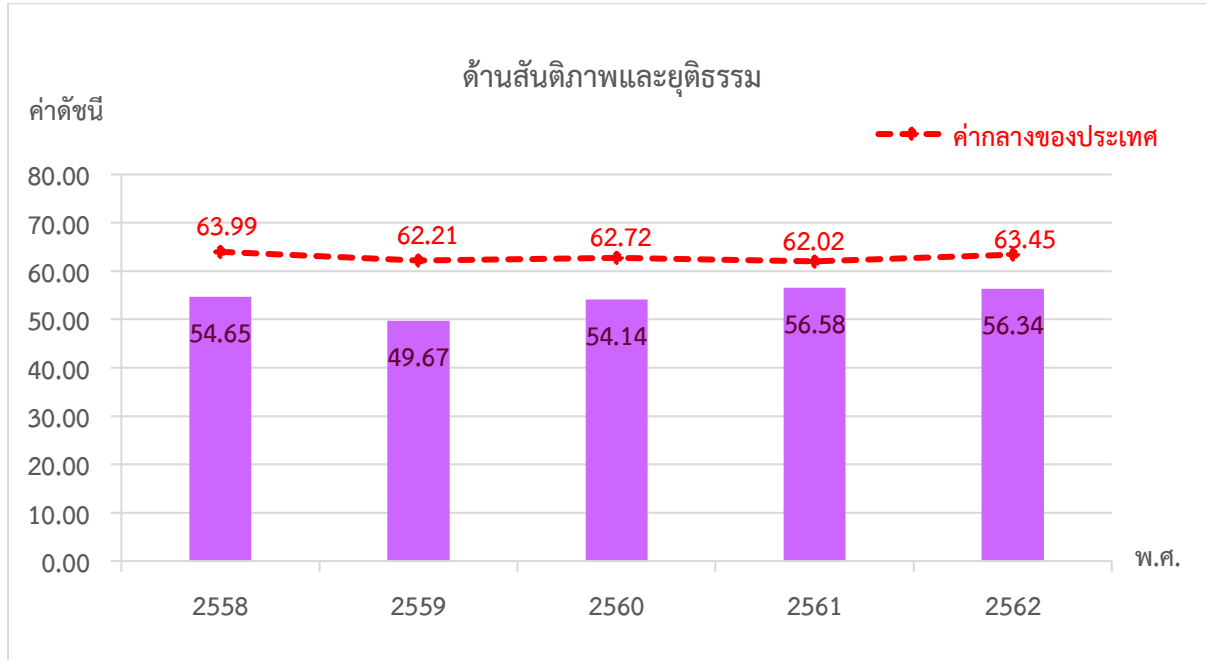
ในขณะที่ไม่มีข้อมูลปี 2562 ในการเปรียบเทียบข้อมูล จำนวน 1 ตัวชี้วัด คือ ตัวชี้วัด PN_05 ร้อยละของประชากรที่ประสบภัยแล้ง (ร้อยละ)

แม้ว่าจังหวัดเชียงใหม่จะมีค่าดัชนีการพัฒนาด้านสิ่งแวดล้อมในภาพรวมสูงกว่าปีที่ผ่านมาเมื่อเทียบกับค่ากลางของประเทศ อย่างไรก็ตาม จังหวัดเชียงใหม่ยังต้องพัฒนาด้านการเพิ่มพื้นที่ป่าไม้

5. ด้านสันติภาพและยุติธรรม (Peace)

ค่าดัชนีการพัฒนามีค่ามากแสดงจังหวัดมีการพัฒนาที่ดี ตามข้อมูลสถิติในปี 2562 พบว่า

5.1 การเปรียบเทียบค่าดัชนีระหว่างจังหวัด ปี 2562 ด้านสันติภาพและยุติธรรม (Peace) มีค่าเท่ากับ 56.34 เป็นลำดับที่ 9 ของประเทศ ซึ่งต่ำกว่าค่ากลางของประเทศ (ดัชนี = 63.45) ต่ำกว่าปี 2561 (ดัชนี = 56.58) และในระยะ 5 ปีย้อนหลัง จะเห็นว่าจังหวัดเชียงใหม่มีค่าดัชนีต่ำกว่าค่ากลางของประเทศ นั่นคือ จังหวัดเชียงใหม่ควรมีการพัฒนาด้านสันติภาพและยุติธรรม (Peace)



ภาพ 11 ดัชนีการพัฒนาด้านสันติภาพและยุติธรรม (Peace) ของจังหวัดเชียงใหม่เทียบกับค่ากลางประเทศ

* ที่มา: ข้อมูลจากตัวชี้วัดการพัฒนาระดับจังหวัดและกลุ่มจังหวัด เดือนกรกฎาคม ปี 2564 ของสำนักงานสภาพัฒนาการเศรษฐกิจและสังคมแห่งชาติ

5.2 การเปรียบเทียบค่าดัชนีระหว่างปี

ดัชนีด้านสันติภาพและยุติธรรม (Peace) จังหวัดเชียงใหม่ปี 2562 (ดัชนี = 56.34) มีค่าต่ำกว่าปี 2561 (ดัชนี = 56.58) เมื่อพิจารณาอัตราการเปลี่ยนแปลงตัวชี้วัด ในปี 2562 เทียบกับปี 2561 พบว่า ตัวชี้วัดที่มีการพัฒนาที่ดีขึ้น ได้แก่

- ตัวชี้วัด PC_01 การแจ้งความคดีชีวิต ร่างกาย เพศ และคดีประทุษร้ายต่อทรัพย์สิน (ต่อแสนคน)
- ตัวชี้วัด PC_02 จำนวนของประชากรในเรือนจำ (ต่อแสนคน)

ในขณะที่ตัวชี้วัดที่ต้องมีการพัฒนาให้ดีขึ้นต่อไป ได้แก่

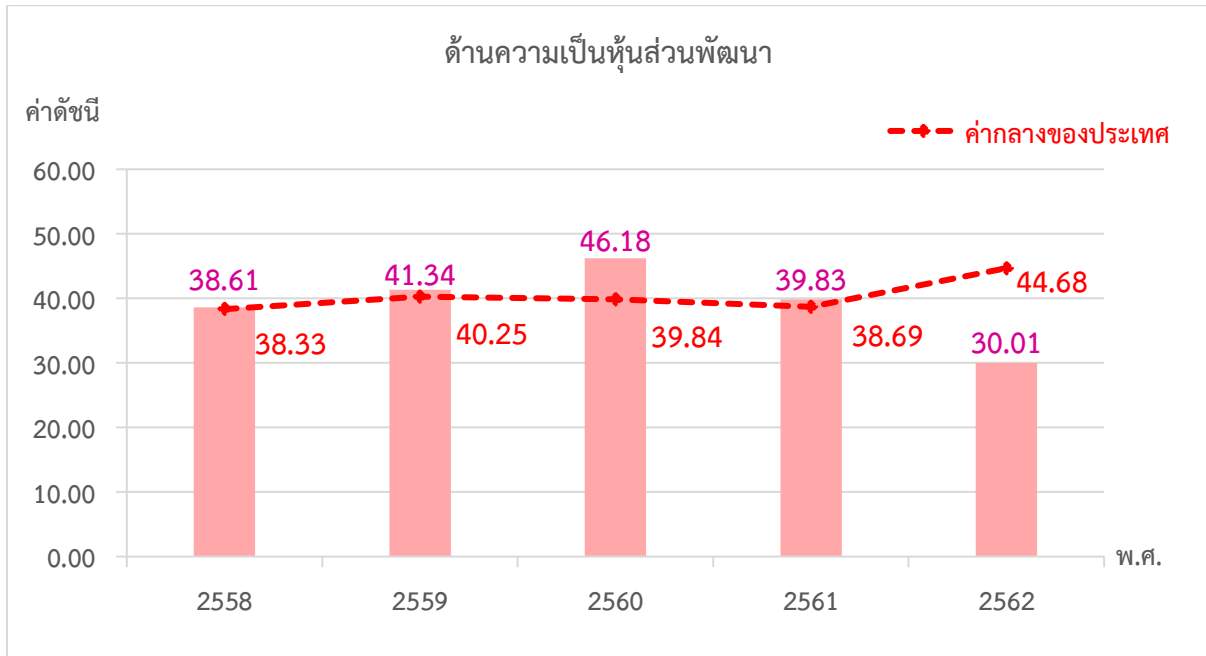
- ตัวชี้วัด PC_03 จำนวนเจ้าหน้าที่ตำรวจ (ต่อแสนคน)
- ตัวชี้วัด PC_04 อัตราการฆ่าตัวตาย (ต่อแสนคน)
- ตัวชี้วัด PC_05 จำนวนผู้ถูกกักขังที่รอการพิพากษาในสัดส่วนของประชากรในเรือนจำ (ร้อยละ)

นั่นคือ จังหวัดเชียงใหม่มีค่าดัชนีการพัฒนาด้านสันติภาพและยุติธรรม ที่ต่ำกว่าปีที่ผ่านมา และต่ำกว่าค่ากลางของประเทศ ดังนั้น จึงต้องมีการดูแลรักษาความปลอดภัยในชีวิตและทรัพย์สินของประชาชนเพื่อลดปัญหาการก่ออาชญากรรม รวมถึงสุขภาพจิตของประชาชน

6. ด้านความเป็นหุ้นส่วนพัฒนา (Partnership)

ค่าดัชนีการพัฒนามีค่ามากแสดงจังหวัดมีการพัฒนาที่ดี ตามข้อมูลสถิติในปี 2562 พบว่า

6.1 การเปรียบเทียบค่าดัชนีระหว่างจังหวัด ปี 2562 ด้านความเป็นหุ้นส่วนพัฒนา (Partnership) ค่าเท่ากับ 30.01 เป็นลำดับที่ 3 ของประเทศ ซึ่งต่ำกว่าค่ากลางของประเทศ (ดัชนี = 44.68) และมีค่าต่ำกว่าปี 2561 (ดัชนี = 39.83) นั่นคือ จังหวัดเชียงใหม่ยังต้องพัฒนาด้านความเป็นหุ้นส่วนพัฒนา (Partnership) ต่อไป



ภาพ 12 ดัชนีการพัฒนาด้านความเป็นหุ้นส่วนพัฒนา (Partnership) ของจังหวัดเชียงใหม่เทียบกับค่ากลางประเทศ

* ที่มา: ข้อมูลจากตัวชี้วัดการพัฒนาระดับจังหวัดและกลุ่มจังหวัด เดือนกรกฎาคม ปี 2564 ของสำนักงานสภาพัฒนาการเศรษฐกิจและสังคมแห่งชาติ

6.2 การเปรียบเทียบค่าดัชนีระหว่างปี

ดัชนีด้านความเป็นหุ้นส่วนพัฒนา (Partnership) จังหวัดเชียงใหม่ปี 2562 มีค่าต่ำกว่าปี 2561 (ดัชนี = 39.83) เมื่อพิจารณาอัตราการเปลี่ยนแปลงตัวชี้วัด ในปี 2562 เทียบกับปี 2561 พบว่า ตัวชี้วัดที่มีการพัฒนาที่ดีขึ้น ได้แก่

- ตัวชี้วัด PS_01 ร้อยละของประชากรที่เข้าถึงอินเทอร์เน็ต (ร้อยละ)
- ตัวชี้วัด PS_02 ร้อยละภาษีที่ท้องถิ่นจัดเก็บได้ต่อรายได้รวมที่ไม่รวมเงินอุดหนุนและเงินอุดหนุนเฉพาะกิจ

ขณะเดียวกันตัวชี้วัดที่ต้องมีการพัฒนาให้ดีขึ้นต่อไป ได้แก่

- ตัวชี้วัด PS_03 ความสามารถในการเบิกจ่ายงบประมาณของจังหวัด (ร้อยละ)
- ตัวชี้วัด PS_04 สัดส่วนองค์กรชุมชนต่อประชากรแสนคน (แห่ง/แสนคน)

นั่นคือ จังหวัดเชียงใหม่มีค่าดัชนีการพัฒนาด้านความเป็นหุ้นส่วนพัฒนาที่ต่ำกว่าปีที่ผ่านมา และต่ำกว่าค่ากลางของประเทศ ดังนั้น จึงต้องมีการบริหารจัดการเพื่อให้สามารถดำเนินงานตามแผนที่กำหนดไว้ ซึ่งจะส่งผลให้สามารถเบิกจ่ายงบประมาณของจังหวัดได้ตรงตามคาบเวลาที่กำหนด

รายการข้อมูลสถิติทางการที่เกี่ยวข้องกับการพัฒนาในระดับจังหวัด

จากรายงานตัวชี้วัดการพัฒนาระดับจังหวัดและกลุ่มจังหวัด เดือนกรกฎาคม พ.ศ. 2564 ของสำนักงานสภาพัฒนาการเศรษฐกิจและสังคมแห่งชาติ พบว่า จังหวัดเชียงใหม่มีตัวชี้วัดที่ต้องการในมิติด้านการพัฒนาคน (People) และด้านสันติภาพและยุติธรรม (Peace) เป็นหลัก เพื่อให้ค่าดัชนีการพัฒนามีค่าสูงกว่าค่ากลางของประเทศ เนื่องจากการพัฒนาด้านคน (People) มีค่าดัชนีเท่ากับ 67.26 ซึ่งต่ำกว่าค่ากลางของประเทศ (ดัชนี = 63.20) และด้านสันติภาพและยุติธรรม (Peace) มีค่าดัชนีเท่ากับ 56.35 ซึ่งต่ำกว่าค่ากลางของประเทศ (ดัชนี = 63.45) ในขณะเดียวกันต้องมีการพัฒนาในมิติด้านสิ่งแวดล้อม (Planet) และด้านความเป็นหุ้นส่วนพัฒนา (Partnership) ควบคู่กันไปด้วย ซึ่งการพัฒนาในแต่ละมิติจะต้องอาศัยข้อมูลต่าง ๆ ที่เกี่ยวข้องเป็นตัวบ่งชี้ว่าจังหวัดได้มีการพัฒนาไปในทิศทางที่ดีขึ้น

ดังนั้น ในการพัฒนาในแต่ละมิตินั้น จะต้องมีการกำหนดรายการข้อมูลต่าง ๆ ที่เกี่ยวข้อง และมีความสอดคล้องกับประเด็นการพัฒนาจังหวัดด้วย โดยเริ่มจากการวิเคราะห์ห่วงโซ่คุณค่า (Value Chain) และจัดทำผังสถิติทางการ²¹ ตามประเด็นการพัฒนาจังหวัด เพื่อให้สามารถตอบโจทย์การพัฒนาในระดับจังหวัดในแต่ละมิติได้ โดยมีรายละเอียดดังนี้

3.1 ประเด็นการพัฒนาที่ 1: การส่งเสริมอุตสาหกรรมการท่องเที่ยว เน้นคุณค่าที่สามารถปรับตัวตามสถานการณ์เพื่อขับเคลื่อนเศรษฐกิจท้องถิ่น

วัตถุประสงค์

1. เพื่อพัฒนาโครงสร้างพื้นฐานและสิ่งอำนวยความสะดวกทางการท่องเที่ยว
2. เพื่อสร้างมูลค่าเพิ่มทางการท่องเที่ยว สินค้า และบริการ
3. เพื่อสร้างการเชื่อมโยงของธุรกิจการท่องเที่ยวสู่ชุมชนและท้องถิ่น

ตัวชี้วัด 1. จำนวนรายได้จากการท่องเที่ยวจังหวัด (ล้านบาท)

2. จำนวนแหล่งท่องเที่ยว/สายทางที่ได้รับการพัฒนา (แหล่ง/สายทาง)

ในการขับเคลื่อนประเด็นการพัฒนาที่ 1: การส่งเสริมอุตสาหกรรมการท่องเที่ยว เน้นคุณค่าที่สามารถปรับตัวตามสถานการณ์เพื่อขับเคลื่อนเศรษฐกิจท้องถิ่น ซึ่งจากการวิเคราะห์สถานการณ์ด้านการท่องเที่ยวของจังหวัด พบว่า รายได้จากการท่องเที่ยวในปี 2562 คือ 110,670.33 ล้านบาท คิดเป็นร้อยละ 74.26 ของ GPP ซึ่งรายได้นี้จะกระจายให้กับสาขาเศรษฐกิจต่าง ๆ โดยเฉพาะอย่างยิ่งภาคบริการ เช่น โรงแรม และร้านอาหาร ซึ่งในปีเดียวกันนั้น มี GPP เท่ากับ 16,662 ล้านบาท ภาคขนส่งและสถานที่เก็บสินค้า

²¹ ผังสถิติทางการมีส่วนประกอบสำคัญ คือ ห่วงโซ่คุณค่า (VC) ปัจจัยแห่งความสำเร็จ (CSF) ตัวชี้วัด รายการสถิติทางการ การจัดจำแนก ระดับการนำเสนอผล สถานะ หน่วยงาน การส่งข้อมูลให้ส่วนราชการส่วนกลาง (กระทรวง กรม) หรือไม่ และหมายเหตุ ซึ่งภายใต้ผังสถิติทางการจะมีสถิติทางการที่มีความสำคัญและจำเป็นในการกำหนดนโยบาย การติดตาม และประเมินผลการดำเนินงานในจังหวัด

ซึ่งมี GPP ในปี 2562 เท่ากับ 11,913 ล้านบาท เป็นต้น และหากย้อนกลับไปดูการเติบโตของสาขาเศรษฐกิจต่าง ๆ ที่เชื่อมโยงกับการท่องเที่ยวก็สอดคล้องกับข้อมูลการเติบโตของการท่องเที่ยว เช่น โรงแรมและร้านอาหารเติบโตเฉลี่ย 5 ปี ร้อยละ 6.4 ศิลปะ ความบันเทิง และนันทนาการ โตเฉลี่ย 5 ปี ร้อยละ 14 เป็นต้น ดังนั้น ตามแผนพัฒนาจังหวัดเชียงใหม่ ดำเนินการจัดทำห่วงโซ่คุณค่า (Value Chain) และ ปัจจัยสู่ความสำเร็จ (Critical Success Factor) ตามประเด็นการพัฒนาจังหวัดเชียงใหม่ ประเด็นการพัฒนา ที่ 1 การส่งเสริมอุตสาหกรรมการท่องเที่ยว เน้นคุณค่าที่สามารถปรับตัวตามสถานการณ์เพื่อขับเคลื่อนเศรษฐกิจท้องถิ่น และนำไปสู่การจัดทำผังสถิติทางการ เรื่อง “การส่งเสริมอุตสาหกรรมการท่องเที่ยว” ที่ประกอบด้วยรายการข้อมูลสถิติทางการที่สามารถนำไปใช้ในการติดตามและประเมินผลในเรื่องดังกล่าวได้ ซึ่งมีรายละเอียดดังนี้

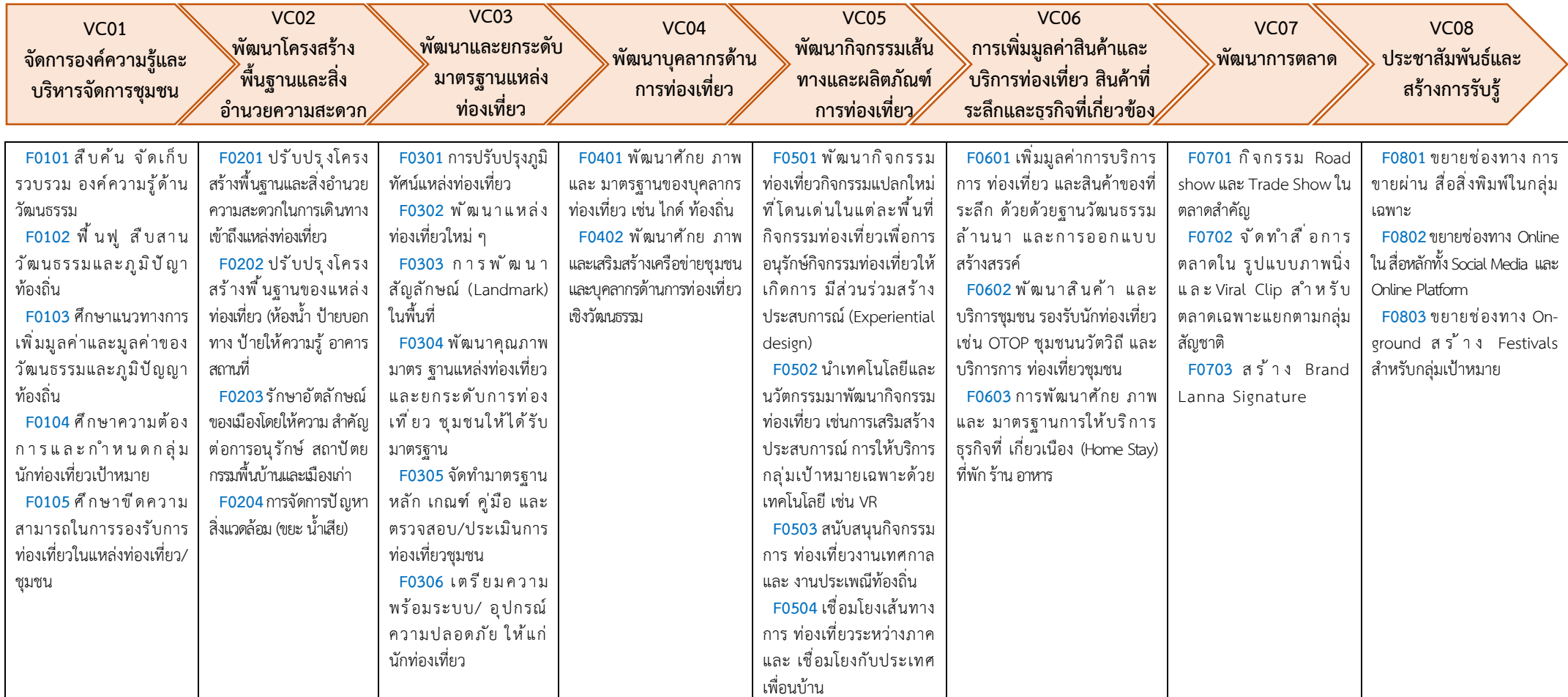
3.1.1 ห่วงโซ่คุณค่า (Value Chain) ที่สอดคล้องกับแผนพัฒนาจังหวัดเชียงใหม่

ห่วงโซ่คุณค่าภายใต้แผนพัฒนาจังหวัดเชียงใหม่ “ประเด็นการพัฒนา ที่ 1 การส่งเสริมอุตสาหกรรมการท่องเที่ยว เน้นคุณค่าที่สามารถปรับตัวตามสถานการณ์เพื่อขับเคลื่อนเศรษฐกิจท้องถิ่น” สอดคล้องกับห่วงโซ่คุณค่าของประเทศไทย 140 เป้าหมายแผนแม่บทย่อย ภายใต้แผนแม่บทภายใต้ยุทธศาสตร์ชาติ (23 ด้าน) ประเด็นที่ 5 การท่องเที่ยว

- แผนแม่บทย่อย 05.1 การท่องเที่ยวเชิงสร้างสรรค์และวัฒนธรรม เป้าหมาย 050101 รายได้จากการท่องเที่ยวเชิงสร้างสรรค์และวัฒนธรรมเพิ่มขึ้น เป้าหมาย 050102 เมืองและชุมชนที่มีศักยภาพด้านการท่องเที่ยวสร้างสรรค์และวัฒนธรรมเพิ่มขึ้น เป้าหมาย 050103 สินค้าท่องเที่ยวเชิงสร้างสรรค์และวัฒนธรรมได้รับการขึ้นทะเบียนทรัพย์สินทางปัญญาเพิ่มขึ้น
- แผนแม่บทย่อย 05.2 การท่องเที่ยวเชิงธุรกิจ เป้าหมาย 050201 รายได้จากการท่องเที่ยวเชิงธุรกิจเพิ่มขึ้น เป้าหมาย 050202 การเป็นจุดหมายปลายทางในการจัดการประชุมนานาชาติของไทย
- แผนแม่บทย่อย 05.3 การท่องเที่ยวเชิงสุขภาพ ความงาม และแพทย์แผนไทย เป้าหมาย 050301 รายได้จากการท่องเที่ยวเชิงสุขภาพ ความงาม และแพทย์แผนไทยเพิ่มขึ้น เป้าหมาย 050302 อันดับด้านรายได้การท่องเที่ยวเชิงสุขภาพของประเทศ เป้าหมาย 050303 สถานประกอบการด้านการท่องเที่ยวเชิงสุขภาพและบริการทางการแพทย์ได้รับมาตรฐานเพิ่มขึ้น
- แผนแม่บทย่อย 05.5 การท่องเที่ยวเชื่อมโยงภูมิภาค เป้าหมาย 050501 ประเทศไทยเป็นจุดเชื่อมต่อการเดินทางของนักท่องเที่ยวในภูมิภาคอาเซียน
- แผนแม่บทย่อย 05.6 การพัฒนาระบบนิเวศการท่องเที่ยว เป้าหมาย 050601 นักท่องเที่ยวมีความปลอดภัยในชีวิตและทรัพย์สินมากขึ้น เป้าหมาย 050602 โครงสร้างพื้นฐานเพื่อสนับสนุนการท่องเที่ยวมีคุณภาพและมาตรฐานดีขึ้น

ห่วงโซ่คุณค่า (Value Chain) เรื่อง “การส่งเสริมอุตสาหกรรมการท่องเที่ยว” ตามประเด็นการพัฒนาที่ 1 การส่งเสริมอุตสาหกรรมการท่องเที่ยว เน้นคุณค่าที่สามารถปรับตัวตามสถานการณ์เพื่อขับเคลื่อนเศรษฐกิจท้องถิ่น ดังภาพ 13

ห่วงโซ่คุณค่า (Value Chain) “การส่งเสริมอุตสาหกรรมการท่องเที่ยว”



ภาพ 13 ห่วงโซ่คุณค่า (Value Chain) “การส่งเสริมอุตสาหกรรมการท่องเที่ยว”

ที่มา: แผนพัฒนาจังหวัดเชียงใหม่ พ.ศ. 2566 - 2570

3.1.2 ผังสถิติทางการ

การจัดทำผังสถิติทางการประเด็นการพัฒนาที่ 1 “การส่งเสริมอุตสาหกรรมการท่องเที่ยว เน้นคุณค่าที่สามารถปรับตัวตามสถานการณ์เพื่อขับเคลื่อนเศรษฐกิจท้องถิ่น” หลังจากที่ได้มีการศึกษา แนวทางการพัฒนาจังหวัด (ประเด็นการพัฒนาที่ 1) ห่วงโซ่คุณค่า (Value Chain) และปัจจัยสู่ความสำเร็จ (Critical Success Factor) ตามแผนพัฒนาจังหวัดเชียงใหม่แล้ว จากนั้นจึงจัดทำผังสถิติทางการ “การส่งเสริม อุตสาหกรรมการท่องเที่ยว” ดังตาราง 11

ตาราง 11 ผังสถิติทางการ “การส่งเสริมอุตสาหกรรมการท่องเที่ยว”

ห่วงโซ่คุณค่า (VC)	ปัจจัยแห่งความสำเร็จ (CSF)	ตัวชี้วัด	บัญชีสถิติทางการ	การจัดจำแนก	ระดับการนำเสนอผล	สถานะข้อมูล ²²	หน่วยงาน	การจัดส่งข้อมูลให้ส่วนราชการส่วนกลาง ²³	หมายเหตุ
VC01 จัดการองค์ความรู้และบริหารจัดการชุมชน	F0103 ศึกษาแนวทางการเพิ่มมูลค่าและมูลค่าของวัฒนธรรมและภูมิปัญญาท้องถิ่น	จำนวนประชาชนชาวบ้าน	ประชาชนชาวบ้าน		อำเภอ	พร้อมเผยแพร่	สำนักงานวัฒนธรรมจังหวัดเชียงใหม่	✗	
	F0104 ศึกษาความต้องการและกำหนดกลุ่มนักท่องเที่ยวเป้าหมาย	อัตราการขยายตัวของรายได้จากการท่องเที่ยว	รายได้จากการท่องเที่ยว (ล้านบาท)		จังหวัด	พร้อมเผยแพร่	สำนักงานปลัดกระทรวงการท่องเที่ยวและกีฬา	✓	
		อัตราการขยายตัวของรายได้จากการท่องเที่ยว	รายได้จากการท่องเที่ยวชาวไทย (ล้านบาท)		จังหวัด	พร้อมเผยแพร่	สำนักงานปลัดกระทรวงการท่องเที่ยวและกีฬา	✓	
		อัตราการขยายตัวของรายได้จากการท่องเที่ยว	รายได้จากการท่องเที่ยวชาวต่างชาติ (ล้านบาท)		จังหวัด	พร้อมเผยแพร่	สำนักงานปลัดกระทรวงการท่องเที่ยวและกีฬา	✓	
		ค่าใช้จ่ายต่อหัวต่อวัน	ค่าใช้จ่ายเฉลี่ย (บาท/คน/วัน)		จังหวัด	พร้อมเผยแพร่	สำนักงานปลัดกระทรวงการท่องเที่ยวและกีฬา	✓	

²² สถานะข้อมูล แบ่งเป็น 1. พร้อมเผยแพร่ 2. ต้องพัฒนา 3. ไม่มีหน่วยงานรับผิดชอบ 4. อื่นๆ

²³ การส่งข้อมูลให้ส่วนราชการส่วนกลาง (กระทรวง กรม) แบ่งเป็น 1. จัดส่ง 2. ไม่ได้จัดส่ง เพื่อใช้ในการกำหนดหน่วยงานเจ้าของข้อมูล (Data Owner) และประสานกับกระทรวงกรมต้นสังกัดในการลงทะเบียนชุดข้อมูลในระบบบัญชีข้อมูลภาครัฐเพื่อให้บริการข้อมูลดังกล่าวต่อไป

ตาราง 11 ผังสถิติทางการ “การส่งเสริมอุตสาหกรรมการท่องเที่ยว” (ต่อ)

ห่วงโซ่คุณค่า (VC)	ปัจจัยแห่งความสำเร็จ (CSF)	ตัวชี้วัด	บัญชีสถิติทางการ	การจัดจำแนก	ระดับการนำเสนอผล	สถานะข้อมูล ²²	หน่วยงาน	การจัดส่งข้อมูลให้ส่วนราชการส่วนกลาง ²³	หมายเหตุ
VC01 จัดการองค์ความรู้และบริหารจัดการชุมชน	F0105 ศึกษาขีดความสามารถในการรองรับการท่องเที่ยวในแหล่งท่องเที่ยว/ชุมชน	จำนวนโรงแรม	โรงแรม		จังหวัด	พร้อมเผยแพร่	สำนักงานปลัดกระทรวงการท่องเที่ยวและกีฬา	✓	
		จำนวนห้องพัก	ห้องพัก		จังหวัด	พร้อมเผยแพร่	สำนักงานปลัดกระทรวงการท่องเที่ยวและกีฬา	✓	
		จำนวนธุรกิจที่พัก Gest-house	ธุรกิจที่พัก Gest-house		จังหวัด	พร้อมเผยแพร่	สำนักงานปลัดกระทรวงการท่องเที่ยวและกีฬา	✓	
		จำนวนรีสอร์ท	รีสอร์ท		จังหวัด	พร้อมเผยแพร่	สำนักงานปลัดกระทรวงการท่องเที่ยวและกีฬา	✓	
VC02 พัฒนาโครงสร้างพื้นฐานและสิ่งอำนวยความสะดวกด้านการท่องเที่ยว	F0201 ปรับปรุงโครงสร้างพื้นฐานและสิ่งอำนวยความสะดวกในการเดินทางเข้าถึงแหล่งท่องเที่ยว	จำนวนเส้นทางเชื่อมโยงแหล่งท่องเที่ยว	เส้นทางเชื่อมโยงแหล่งท่องเที่ยว		จังหวัด	พร้อมเผยแพร่	แขวงทางหลวงชนบทเชียงใหม่	×	

ตาราง 11 ผังสถิติทางการ “การส่งเสริมอุตสาหกรรมการท่องเที่ยว” (ต่อ)

ห่วงโซ่คุณค่า (VC)	ปัจจัยแห่งความสำเร็จ (CSF)	ตัวชี้วัด	บัญชีสถิติทางการ	การจัดจำแนก	ระดับการนำเสนอผล	สถานะข้อมูล ²²	หน่วยงาน	การจัดส่งข้อมูลให้ส่วนราชการส่วนกลาง ²³	หมายเหตุ
VC02 พัฒนาโครงสร้างพื้นฐานและสิ่งอำนวยความสะดวกด้านการท่องเที่ยว	F0202 ปรับปรุงโครงสร้างพื้นฐานของแหล่งท่องเที่ยว (ห้องน้ำ ป้ายบอกทาง ป้ายให้ความรู้ อาคาร สถานที่)	ร้อยละของการปรับปรุงโครงสร้างและบริการพื้นฐานที่ได้ดำเนินการเมื่อเทียบกับเป้าหมาย	ระบบป้ายอัจฉริยะบอกทางไปสู่แหล่งท่องเที่ยว		จังหวัด	พร้อมเผยแพร่	แขวงทางหลวงชนบทเชียงใหม่	✗	
	F0203 รักษาอัตลักษณ์ของเมืองโดยให้ความสำคัญต่อการอนุรักษ์สถาปัตยกรรมพื้นบ้านและเมืองเก่า	จำนวนเอกลักษณ์ที่สำคัญและมีชื่อเสียงของจังหวัด	เอกลักษณ์ที่สำคัญและมีชื่อเสียงของจังหวัด		จังหวัด	พร้อมเผยแพร่	สำนักงานวัฒนธรรมจังหวัดเชียงใหม่	✗	
	F0204 การจัดการปัญหาสิ่งแวดล้อม (ขยะ น้ำเสีย)	ปริมาณขยะมูลฝอยที่เกิดขึ้น	ปริมาณขยะมูลฝอยที่เกิดขึ้น (ตัน/วัน)		จังหวัด	พร้อมเผยแพร่	กรมควบคุมมลพิษ	✓	
		ร้อยละของปริมาณขยะมูลฝอยชุมชนที่นำกลับมาใช้ประโยชน์	ปริมาณขยะมูลฝอยที่นำกลับมาใช้ประโยชน์ (ตัน/วัน)		จังหวัด	พร้อมเผยแพร่	กรมควบคุมมลพิษ	✓	
		ร้อยละของปริมาณขยะมูลฝอยชุมชนที่นำกลับมาใช้ประโยชน์	ปริมาณขยะมูลฝอยที่กำจัดถูกต้อง (ตัน/วัน)		จังหวัด	พร้อมเผยแพร่	กรมควบคุมมลพิษ	✓	
		ร้อยละขยะมูลฝอยที่นำกลับมาใช้ประโยชน์	ร้อยละขยะมูลฝอยที่นำกลับมาใช้ประโยชน์		จังหวัด	พร้อมเผยแพร่	สำนักงานทรัพยากรธรรมชาติและสิ่งแวดล้อมจังหวัดเชียงใหม่	✗	

ตาราง 11 ผังสถิติทางการ “การส่งเสริมอุตสาหกรรมการท่องเที่ยว” (ต่อ)

ห่วงโซ่คุณค่า (VC)	ปัจจัยแห่งความสำเร็จ (CSF)	ตัวชี้วัด	บัญชีสถิติทางการ	การจัดจำแนก	ระดับการนำเสนอผล	สถานะข้อมูล ²²	หน่วยงาน	การจัดส่งข้อมูลให้ส่วนราชการส่วนกลาง ²³	หมายเหตุ
VC03 พัฒนาและยกระดับมาตรฐานแหล่งท่องเที่ยว	F0304 พัฒนาคุณภาพมาตรฐานแหล่งท่องเที่ยวและยกระดับการท่องเที่ยว ชุมชนให้ได้รับมาตรฐาน	จำนวนสถานประกอบการด้านการท่องเที่ยวได้มาตรฐานความปลอดภัยด้านสุขอนามัย (SHA)	สถานประกอบการด้านการท่องเที่ยวได้มาตรฐานความปลอดภัยด้านสุขอนามัย (SHA)	ประเภท/ผลิตภัณฑ์	จังหวัด	พร้อมเผยแพร่	สำนักงานปลัดกระทรวงการท่องเที่ยวและกีฬา	✓	
VC04 พัฒนาบุคลากรด้านการท่องเที่ยว	F0401 พัฒนาศักยภาพและมาตรฐานของบุคลากรท่องเที่ยว เช่น ไกด์ ท่องถิ่น	จำนวนมัคคุเทศก์/ผู้นำเที่ยวในจังหวัดที่ได้มาตรฐาน	มัคคุเทศก์ท้องถิ่นที่ได้รับใบอนุญาตเป็นมัคคุเทศก์		จังหวัด	พร้อมเผยแพร่	สำนักทะเบียนธุรกิจนำเที่ยวและมัคคุเทศก์สาขาภาคเหนือ	×	
		จำนวนธุรกิจนำเที่ยวที่ได้รับใบอนุญาตประกอบธุรกิจนำเที่ยว	ธุรกิจนำเที่ยวที่ได้รับใบอนุญาตประกอบธุรกิจนำเที่ยว		จังหวัด	พร้อมเผยแพร่	สำนักทะเบียนธุรกิจนำเที่ยวและมัคคุเทศก์สาขาภาคเหนือ	×	
		จำนวนใบอนุญาตเป็นมัคคุเทศก์	ใบอนุญาตเป็นมัคคุเทศก์		จังหวัด	พร้อมเผยแพร่	สำนักทะเบียนธุรกิจนำเที่ยวและมัคคุเทศก์สาขาภาคเหนือ	×	
		จำนวนมัคคุเทศก์/ผู้นำเที่ยวในจังหวัดที่ได้มาตรฐาน	ผู้ขึ้นทะเบียนเป็นผู้นำเที่ยว		จังหวัด	พร้อมเผยแพร่	สำนักทะเบียนธุรกิจนำเที่ยวและมัคคุเทศก์สาขาภาคเหนือ	×	

ตาราง 11 ผังสถิติทางการ “การส่งเสริมอุตสาหกรรมการท่องเที่ยว” (ต่อ)

ห่วงโซ่คุณค่า (VC)	ปัจจัยแห่งความสำเร็จ (CSF)	ตัวชี้วัด	บัญชีสถิติทางการ	การจัดจำแนก	ระดับการนำเสนอผล	สถานะข้อมูล ²²	หน่วยงาน	การจัดส่งข้อมูลให้ส่วนราชการส่วนกลาง ²³	หมายเหตุ
VC06 การเพิ่มมูลค่าสินค้าและบริการท่องเที่ยว บริการท่องเที่ยว สินค้าที่ระลึก และธุรกิจที่เกี่ยวข้อง	F0602 พัฒนาสินค้าและบริการชุมชน รองรับนักท่องเที่ยว เช่น OTOP ชุมชน วัฒนธรรม และบริการการท่องเที่ยวชุมชน	จำนวนผู้ผลิต/ผู้ประกอบการ OTOP	ผู้ผลิต OTOP		จังหวัด	พร้อมเผยแพร่	กรมการพัฒนาชุมชน	✓	
		จำนวนผู้ผลิต/ผู้ประกอบการ OTOP	ผู้ประกอบการ OTOP		จังหวัด	พร้อมเผยแพร่	กรมการพัฒนาชุมชน	✓	
		รายได้จากการจำหน่ายผลิตภัณฑ์ OTOP	รายได้จากการจำหน่ายผลิตภัณฑ์ OTOP (บาท)	ประเภทผลิตภัณฑ์	จังหวัด	พร้อมเผยแพร่	กรมการพัฒนาชุมชน	✓	
	F0603 การพัฒนาศักยภาพและมาตรฐานการให้บริการธุรกิจที่เกี่ยวข้อง (Home Stay) ที่พักร้านอาหาร	จำนวนผลิตภัณฑ์ที่ได้รับการคัดสรรสุดยอด หนึ่งตำบล หนึ่งผลิตภัณฑ์ (OTOP Product Champion)	ผลิตภัณฑ์ที่ได้รับการคัดสรรสุดยอด หนึ่งตำบล หนึ่งผลิตภัณฑ์ (OTOP Product Champion)	ประเภทผลิตภัณฑ์	จังหวัด	พร้อมเผยแพร่	กรมการพัฒนาชุมชน	✓	
VC07 พัฒนาตลาด	F0702 จัดทำสื่อการตลาดในรูปแบบภาพนิ่ง และViral Clip สำหรับ ตลาดเฉพาะแยกตามกลุ่มสัญชาติ	จำนวนนักท่องเที่ยว	นักท่องเที่ยว		จังหวัด	พร้อมเผยแพร่	สำนักงานปลัดกระทรวงการท่องเที่ยวและกีฬา	✓	
		จำนวนนักท่องเที่ยวชาวไทย	นักท่องเที่ยวชาวไทย		จังหวัด	พร้อมเผยแพร่	สำนักงานปลัดกระทรวงการท่องเที่ยวและกีฬา	✓	
		จำนวนนักท่องเที่ยวชาวต่างประเทศ	นักท่องเที่ยวชาวต่างประเทศ		จังหวัด	พร้อมเผยแพร่	สำนักงานปลัดกระทรวงการท่องเที่ยวและกีฬา	✓	

ตาราง 11 ผังสถิติทางการ “การส่งเสริมอุตสาหกรรมการท่องเที่ยว” (ต่อ)

ห่วงโซ่คุณค่า (VC)	ปัจจัยแห่งความสำเร็จ (CSF)	ตัวชี้วัด	บัญชีสถิติทางการ	การจัดจำแนก	ระดับการนำเสนอผล	สถานะข้อมูล ²²	หน่วยงาน	การจัดส่งข้อมูลให้ส่วนราชการส่วนกลาง ²³	หมายเหตุ
VC07 พัฒนาตลาด	F0702 จัดทำสื่อการตลาดในรูปแบบภาพนิ่ง และViral Clip สำหรับ ตลาดเฉพาะแยกตามกลุ่มสัญชาติ	ค่าใช้จ่ายของนักท่องเที่ยวต่อหัว	ค่าใช้จ่ายของนักท่องเที่ยวต่อหัว		จังหวัด	พร้อมเผยแพร่	สำนักงานปลัดกระทรวงการท่องเที่ยวและกีฬา	✓	
		ระยะเวลาการเข้าพักเฉลี่ยของนักท่องเที่ยว	ระยะเวลาการเข้าพักเฉลี่ยของนักท่องเที่ยว		จังหวัด	พร้อมเผยแพร่	สำนักงานปลัดกระทรวงการท่องเที่ยวและกีฬา	✓	
		อัตราการเข้าพัก	อัตราการเข้าพัก		จังหวัด	พร้อมเผยแพร่	สำนักงานปลัดกระทรวงการท่องเที่ยวและกีฬา	✓	
	F0703 สร้าง Brand Lanna Signature	จำนวนผลิตภัณฑ์ชุมชนที่ลงทะเบียน	จำนวนผลิตภัณฑ์ชุมชนที่ลงทะเบียน	ประเภทผลิตภัณฑ์	จังหวัด	พร้อมเผยแพร่	กรมพัฒนาชุมชน	✓	
VC08 ประชาสัมพันธ์และสร้างการรับรู้	F0801 ขยายช่องทางการขายผ่านสื่อสิ่งพิมพ์ในกลุ่มเฉพาะ	12 เดือนปฏิทินล้านนา	12 เดือนปฏิทินล้านนา		จังหวัด	พร้อมเผยแพร่	สำนักงานการท่องเที่ยวและกีฬาจังหวัดเชียงใหม่	✗	
		สื่อประชาสัมพันธ์แหล่งท่องเที่ยว	สื่อประชาสัมพันธ์แหล่งท่องเที่ยว		จังหวัด	พร้อมเผยแพร่	สำนักงานการท่องเที่ยวและกีฬาจังหวัดเชียงใหม่	✗	

3.2 ประเด็นการพัฒนาที่ 2 : การขับเคลื่อนเกษตรเพิ่มมูลค่า เกษตรแปรรูปมูลค่าสูง และนวัตกรรมอาหารแห่งอนาคตภายใต้ BCG Model

วัตถุประสงค์

1. ยกระดับการผลิตสินค้าเกษตรให้มีคุณภาพ ได้รับการรับรองมาตรฐาน
2. เพิ่มขีดความสามารถในการแข่งขันของเกษตรกรและผู้ประกอบการ
3. พัฒนาสินค้า/ผลิตภัณฑ์เกษตร เกษตรแปรรูป และอาหารให้มีมูลค่าเพิ่มขึ้น

ตัวชี้วัด

1. จำนวนแปลง/ฟาร์มและผลิตภัณฑ์สินค้าเกษตรที่ได้รับการรับรองและผ่านการตรวจรับรอง (GAP/เกษตรอินทรีย์) เพิ่มขึ้นร้อยละ 5 ต่อปี (แปลง)
2. อัตราการขยายตัวของมูลค่าผลิตภัณฑ์มวลรวมภาคการเกษตรของจังหวัดเพิ่มขึ้น (ร้อยละ)
3. จำนวนผลิตภัณฑ์ที่ได้รับการพัฒนาด้วยเทคโนโลยีและนวัตกรรมเพิ่มขึ้น 5 ผลิตภัณฑ์ต่อปี

ในการขับเคลื่อนประเด็นการพัฒนาที่ 2 : การขับเคลื่อนเกษตรเพิ่มมูลค่า เกษตรแปรรูปมูลค่าสูง และนวัตกรรมอาหารแห่งอนาคตภายใต้ BCG Model ในภาพรวมของจังหวัดเชียงใหม่ พบว่าโครงสร้างทางเศรษฐกิจของจังหวัดขึ้นอยู่กับภาคการเกษตรร้อยละ 19.2 โดยในปี 2562 อัตราการขยายตัวผลิตภัณฑ์มวลรวมจังหวัดภาคเกษตรเพิ่มขึ้นร้อยละ 1.24 แต่ชะลอตัวลงจากการขยายตัวร้อยละ 4.90 ในปีก่อนหน้านั้น ทั้งนี้เนื่องจากได้รับผลกระทบจากภาวะภัยแล้ง ทำให้ปริมาณผลผลิตของพืชลดลง และในปีงบประมาณ พ.ศ. 2563 และ 2564 จังหวัดเชียงใหม่ได้รับผลกระทบจากสถานการณ์การแพร่ระบาดของโรคติดเชื้อไวรัสโคโรนา 2019 (COVID-19) จึงทำให้สินค้าทางการเกษตร เช่น มะม่วง สตรอว์เบอร์รี กระเทียม ลำไย เป็นต้น พบกับปัญหาการค้าพืชผลทางการเกษตรตกต่ำ ผกผันกับต้นทุนทางการเกษตรที่มีราคาสูงขึ้น ตลาดต่างประเทศลดลง ก่อให้เกิดผลผลิตทางการเกษตรล้นตลาด รวมถึงการขนส่งล่าช้าทำให้เกิดการสูญเสียของผลผลิตทางการเกษตร ดังนั้น เพื่อเป็นการยกระดับการผลิตสินค้าเกษตรให้มีคุณภาพและได้รับการรับรองมาตรฐาน เพิ่มขีดความสามารถในการแข่งขันของเกษตรกรและผู้ประกอบการ และการเพิ่มมูลค่าสินค้าทางการเกษตรให้มีมูลค่าเพิ่มมากขึ้น ตามแผนพัฒนาจังหวัดเชียงใหม่ ได้จัดทำห่วงโซ่คุณค่า (Value Chain) และปัจจัยสู่ความสำเร็จ (Critical Success Factor) ตามประเด็นการพัฒนาจังหวัดเชียงใหม่ ประเด็นการพัฒนาที่ 2 การขับเคลื่อนเกษตรเพิ่มมูลค่า เกษตรแปรรูปมูลค่าสูง และนวัตกรรมอาหารแห่งอนาคตภายใต้ BCG Model นำไปสู่การจัดทำผังสถิติทางการ เรื่อง “การเพิ่มมูลค่าการเกษตร” ที่ประกอบด้วยรายการข้อมูลสถิติทางการที่สามารถนำไปใช้ในการติดตามและประเมินผลในเรื่องดังกล่าวได้ ซึ่งมีรายละเอียดดังนี้

3.2.1 ห่วงโซ่คุณค่า (Value Chain) ที่สอดคล้องกับแผนพัฒนาจังหวัด

ห่วงโซ่คุณค่าภายใต้แผนพัฒนาจังหวัดเชียงใหม่ “ประเด็นการพัฒนาที่ 2: การขับเคลื่อนเกษตรเพิ่มมูลค่า เกษตรแปรรูปมูลค่าสูง และนวัตกรรมอาหารแห่งอนาคตภายใต้ BCG Model” สอดคล้องกับห่วงโซ่คุณค่าของประเทศไทย 140 เป้าหมายแผนแม่บทย่อย ภายใต้แผนแม่บทภายใต้ยุทธศาสตร์ชาติ (23 ด้าน) ประกอบด้วย

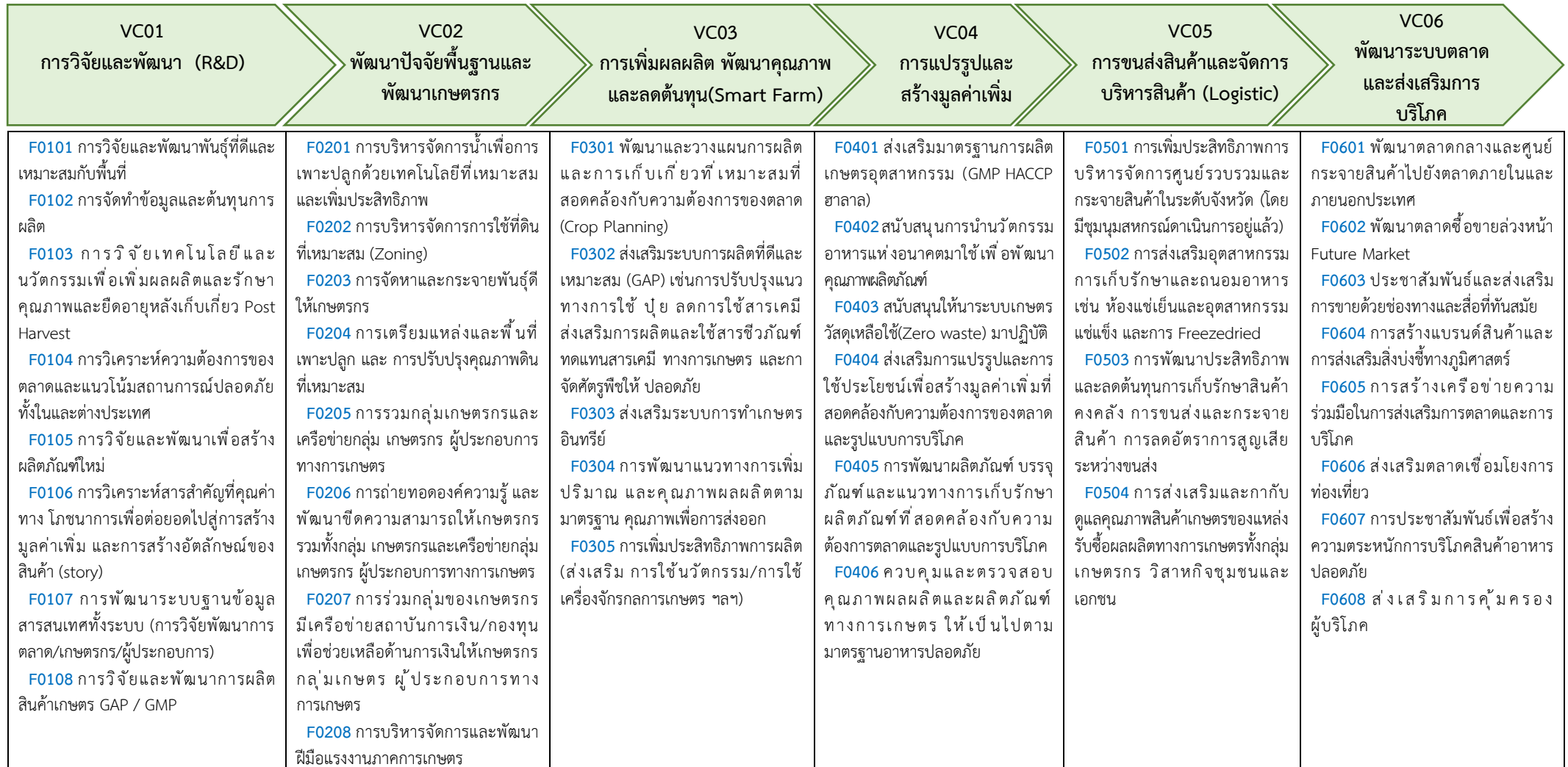
ประเด็นที่ 3 การเกษตร

- แผนแม่บทย่อย 3.1 เกษตรอัตลักษณ์พื้นถิ่น เป้าหมาย 030101 สินค้าเกษตรอัตลักษณ์พื้นถิ่นมีมูลค่าเพิ่มขึ้น
- แผนแม่บทย่อย 3.2 เกษตรปลอดภัย เป้าหมาย 030201 สินค้าเกษตรปลอดภัยมีมูลค่าเพิ่มขึ้น (GAP และเกษตรอินทรีย์)
- แผนแม่บทย่อย 3.4 เกษตรแปรรูป เป้าหมาย 030401 สินค้าเกษตรแปรรูปและผลิตภัณฑ์มีมูลค่าเพิ่มขึ้น
- แผนแม่บทย่อย 3.5 เกษตรอัจฉริยะ เป้าหมาย 030501 สินค้าที่ได้จากเทคโนโลยีสมัยใหม่/อัจฉริยะมีมูลค่าเพิ่มขึ้น
- แผนแม่บทย่อย 3.6 การพัฒนาระบบนิเวศการเกษตร เป้าหมาย 030601 ประสิทธิภาพการผลิตสินค้าเกษตรต่อหน่วยมีการปรับตัวเพิ่มขึ้น

และประเด็นที่ 16 เศรษฐกิจฐานราก แผนแม่บทย่อย 16.1 การยกระดับศักยภาพการเป็นผู้ประกอบการธุรกิจ เป้าหมาย 160101 ศักยภาพและขีดความสามารถเศรษฐกิจฐานรากเพิ่มขึ้น

ห่วงโซ่คุณค่า (Value Chain) เรื่อง “การเพิ่มมูลค่าเกษตร” ตามประเด็นการพัฒนาที่ 2 การขับเคลื่อนเกษตรเพิ่มมูลค่า เกษตรแปรรูปมูลค่าสูง และนวัตกรรมอาหารแห่งอนาคตภายใต้ BCG Model
ดั่งภาพ 14

ห่วงโซ่คุณค่า (Value Chain) “การเพิ่มมูลค่าเกษตร”



ภาพ 14 ห่วงโซ่คุณค่า (Value Chain) “การเพิ่มมูลค่าเกษตร”

3.2.2 ผังสถิติทางการ

การจัดทำผังสถิติทางการประเด็นการพัฒนาที่ 2 “การขับเคลื่อนเกษตรเพิ่มมูลค่า เกษตรแปรรูปมูลค่าสูง และนวัตกรรมอาหารแห่งอนาคตภายใต้ BCG Model” หลังจากที่ได้มีการศึกษาแนวทางการพัฒนาจังหวัด (ประเด็นการพัฒนาที่ 2) ห่วงโซ่คุณค่า (Value Chain) และปัจจัยสู่ความสำเร็จ (Critical Success Factor) ตามแผนพัฒนาจังหวัดเชียงใหม่แล้ว จากนั้นจัดทำผังสถิติทางการ “การเพิ่มมูลค่าเกษตร” ดังตาราง 12

ตาราง 12 ผังสถิติทางการ “การเพิ่มมูลค่าเกษตร”

ห่วงโซ่คุณค่า (VC)	ปัจจัยแห่งความสำเร็จ (CSF)	ตัวชี้วัด	บัญชีสถิติทางการ	การจัดจำแนก	ระดับการนำเสนอผล	สถานะข้อมูล ²²	หน่วยงาน	การจัดส่งข้อมูลให้ส่วนราชการส่วนกลาง ²³	หมายเหตุ
VC01 การวิจัยและพัฒนา (R&D)	F0102 การจัดทำข้อมูลและต้นทุนการผลิต	จำนวนสินค้าเกษตรที่สำคัญของจังหวัด	สินค้าเกษตรที่สำคัญของจังหวัด (ด้านพืชเศรษฐกิจ)	ด้านพืชเศรษฐกิจ	จังหวัด	ต้องพัฒนา	สำนักงานเกษตรจังหวัดเชียงใหม่	✗	
			สินค้าเกษตรที่สำคัญของจังหวัด (ด้านการปศุสัตว์)	ด้านการปศุสัตว์	จังหวัด	ต้องพัฒนา	สำนักงานปศุสัตว์จังหวัดเชียงใหม่	✗	
			สินค้าเกษตรที่สำคัญของจังหวัด (ด้านการประมง)	ด้านการประมง	จังหวัด	ต้องพัฒนา	สำนักงานประมงจังหวัดเชียงใหม่	✗	
	F0107 การพัฒนาระบบฐานข้อมูลสารสนเทศทั้งระบบ (การวิจัยพัฒนาการตลาด/เกษตรกร/ผู้ประกอบการ)	จำนวนแรงงานภาคเกษตร	จำนวนแรงงานภาคเกษตร		อำเภอ	ต้องพัฒนา	สำนักงานเกษตรจังหวัดเชียงใหม่	✗	
VC02 พัฒนาปัจจัยพื้นฐานและพัฒนาเกษตรกร	F0201 การบริหารจัดการน้ำเพื่อการเพาะปลูกด้วยเทคโนโลยีที่เหมาะสมและเพิ่มประสิทธิภาพ	ปริมาณน้ำในอ่างเก็บน้ำ	ปริมาณน้ำในอ่างเก็บน้ำ		จังหวัด	พร้อมเผยแพร่	กรมชลประทาน	✓	
		ปริมาณน้ำฝน	ปริมาณน้ำฝน		จังหวัด	พร้อมเผยแพร่	ศูนย์อุตุนิยมวิทยาภาคเหนือ	✓	
		ความชื้นสัมพัทธ์	ความชื้นสัมพัทธ์		จังหวัด	พร้อมเผยแพร่	ศูนย์อุตุนิยมวิทยาภาคเหนือ	✓	

ตาราง 12 ผังสถิติทางการ “การเพิ่มมูลค่าเกษตร” (ต่อ)

ห่วงโซ่คุณค่า (VC)	ปัจจัยแห่งความสำเร็จ (CSF)	ตัวชี้วัด	บัญชีสถิติทางการ	การจัดจำแนก	ระดับการนำเสนอผล	สถานะข้อมูล ²²	หน่วยงาน	การจัดส่งข้อมูลให้ส่วนราชการส่วนกลาง ²³	หมายเหตุ
VC02 พัฒนาปัจจัยพื้นฐานและพัฒนาเกษตรกร	F0205 การรวมกลุ่มเกษตรกรและเครือข่ายกลุ่มเกษตรกร ผู้ประกอบการทางการเกษตร	จำนวนกลุ่มเกษตรกร	จำนวนกลุ่มเกษตรกร	ประเภทกลุ่มเกษตรกร	จังหวัด	ต้องพัฒนา	สำนักงานสหกรณ์จังหวัดเชียงใหม่	✗	
		จำนวนสมาชิกกลุ่มเกษตรกร	จำนวนสมาชิกกลุ่มเกษตรกร	ประเภทกลุ่มเกษตรกร	จังหวัด	ต้องพัฒนา	สำนักงานสหกรณ์จังหวัดเชียงใหม่	✗	
		จำนวนสหกรณ์	จำนวนสหกรณ์	ประเภทสหกรณ์	จังหวัด	ต้องพัฒนา	สำนักงานสหกรณ์จังหวัดเชียงใหม่	✗	
		จำนวนสมาชิกสหกรณ์	จำนวนสมาชิกสหกรณ์	ประเภทสหกรณ์	จังหวัด	ต้องพัฒนา	สำนักงานสหกรณ์จังหวัดเชียงใหม่	✗	
		จำนวนวิสาหกิจชุมชน	จำนวนวิสาหกิจชุมชน		จังหวัด	ต้องพัฒนา	สำนักงานเกษตรจังหวัดเชียงใหม่	✗	
		ผู้ประกอบการทางการเกษตรเพิ่มขึ้น	จำนวน Smart Farmer, Young Smart Farmer		จังหวัด	ต้องพัฒนา	สำนักงานเกษตรจังหวัดเชียงใหม่	✗	
	F0207 การร่วมกลุ่มของเกษตรกร เครือข่ายสถาบันการเงิน/กองทุน เพื่อช่วยเหลือด้านการเงินให้เกษตรกร กลุ่มเกษตรกร ผู้ประกอบการทางการเกษตร	จำนวนสมาชิกกลุ่มองค์กรที่ได้รับการสนับสนุนงบประมาณ	จำนวนองค์กรเกษตรกรที่ขึ้นทะเบียน	รูปแบบการจัดตั้งตามกฎหมาย	จังหวัด	พร้อมเผยแพร่	สำนักงานกองทุนฟื้นฟูและพัฒนาเกษตรกร	✓	

ตาราง 12 ผังสถิติทางการ “การเพิ่มมูลค่าเกษตร” (ต่อ)

ห่วงโซ่คุณค่า (VC)	ปัจจัยแห่งความสำเร็จ (CSF)	ตัวชี้วัด	บัญชีสถิติทางการ	การจัดจำแนก	ระดับการนำเสนอผล	สถานะข้อมูล ²²	หน่วยงาน	การจัดส่งข้อมูลให้ส่วนราชการส่วนกลาง ²³	หมายเหตุ
VC03 การเพิ่มผลผลิต พัฒนาคุณภาพและลดต้นทุน(Smart Farm)	F0302 ส่งเสริมระบบการผลิตที่ดีและเหมาะสม (GAP) เช่น การปรับปรุงแนวทางการใช้ ปุ๋ย ลดการใช้สารเคมี ส่งเสริมการผลิตและใช้สารชีวภัณฑ์ทดแทนสารเคมีทางการเกษตร และกำจัดศัตรูพืชให้ปลอดภัย	จำนวนแปลง/ฟาร์มและผลิตภัณฑ์สินค้าเกษตรที่ได้รับการรับรองและผ่านการตรวจรับรองมาตรฐาน (GAP/เกษตรอินทรีย์)	จำนวนเกษตรกรที่ได้รับการรับรอง GAP (ราย)	ชนิดพืชที่สำคัญ	จังหวัด	ต้องพัฒนา	สำนักวิจัยและพัฒนาการเกษตร เขต 1	✗	
			จำนวนพื้นที่ที่ได้รับการรับรอง GAP	ชนิดพืชที่สำคัญ	จังหวัด	ต้องพัฒนา	สำนักวิจัยและพัฒนาการเกษตร เขต 1	✗	
	F0304 การพัฒนาแนวทางการเพิ่มปริมาณ และคุณภาพผลผลิตตามมาตรฐาน คุณภาพเพื่อการส่งออก	อัตราการขยายตัวของมูลค่าผลิตภัณฑ์มวลรวมภาคเกษตรของจังหวัด	อัตราการขยายตัวของมูลค่าผลิตภัณฑ์มวลรวมภาคเกษตรของจังหวัด		จังหวัด	พร้อมเผยแพร่	สำนักงานสภาพัฒนาการเศรษฐกิจและสังคมแห่งชาติ	✓	
VC04 การแปรรูปและสร้างมูลค่าเพิ่ม	F0405 การพัฒนาผลิตภัณฑ์และบรรจุภัณฑ์และแนวทางการเก็บรักษาผลิตภัณฑ์ที่สอดคล้องกับความต้องการตลาดและรูปแบบการบริโภค	จำนวนผลิตภัณฑ์ที่ได้รับการพัฒนาด้วยเทคโนโลยีและนวัตกรรม	จำนวนผลิตภัณฑ์ที่ได้รับการพัฒนาด้วยเทคโนโลยีและนวัตกรรม		จังหวัด	ต้องพัฒนา	สำนักงานอุตสาหกรรมจังหวัดเชียงใหม่	✗	

ตาราง 12 ผังสถิติทางการ “การเพิ่มมูลค่าเกษตร” (ต่อ)

ห่วงโซ่คุณค่า (VC)	ปัจจัยแห่งความสำเร็จ (CSF)	ตัวชี้วัด	บัญชีสถิติทางการ	การจัดจำแนก	ระดับการนำเสนอผล	สถานะข้อมูล ²²	หน่วยงาน	การจัดส่งข้อมูลให้ส่วนราชการส่วนกลาง ²³	หมายเหตุ
VC06 พัฒนาระบบตลาดและส่งเสริมการบริโภค	F0601 พัฒนาการตลาดกลางและศูนย์กระจายสินค้าไปยังตลาดภายในและภายนอกประเทศ	จำนวนตลาดเกษตรกร	จำนวนตลาดเกษตรกร		จังหวัด	ต้องพัฒนา	สำนักงานเกษตรจังหวัดเชียงใหม่	✗	

3.3 ประเด็นการพัฒนาที่ 3 : การยกระดับการค้าการลงทุนบนฐานเศรษฐกิจสร้างสรรค์ (Creative Economy) นวัตกรรม (Innovation) และการพัฒนาอย่างยั่งยืน (SDGs)

วัตถุประสงค์

1. เพื่อยกระดับอุตสาหกรรมเป้าหมายของจังหวัดเชียงใหม่ ได้แก่ อุตสาหกรรมอาหาร อุตสาหกรรมสร้างสรรค์ อุตสาหกรรม MICE และธุรกิจสุขภาพ ให้มีศักยภาพและขีดความสามารถในการแข่งขันในระดับสากล
2. เพื่อเสริมสร้างศักยภาพของผู้ประกอบการด้วยการพัฒนาระบบนิเวศ Ecosystem การประกอบธุรกิจได้อย่างยั่งยืน
3. เพื่อส่งเสริมและสนับสนุนการนำความคิดสร้างสรรค์และนวัตกรรมไปประยุกต์ใช้ในการประกอบธุรกิจอย่างเป็นรูปธรรม

ตัวชี้วัด

1. จำนวนมูลค่าการลงทุนในอุตสาหกรรมเป้าหมาย เพิ่มขึ้นร้อยละ 5 ต่อปี (ล้านบาท)
2. จำนวนผู้ประกอบการ/ผลิตภัณฑ์และบริการที่ได้รับการพัฒนาต่อยอดโดยใช้ความคิดสร้างสรรค์ และนวัตกรรม ร้อยละ 5 ต่อปี (ราย/ผลิตภัณฑ์)

ในการขับเคลื่อนประเด็นการพัฒนาที่ 3 การยกระดับการค้าการลงทุนบนฐานเศรษฐกิจสร้างสรรค์ (Creative Economy) นวัตกรรม (Innovation) และการพัฒนาอย่างยั่งยืน (SDGs) โดยโครงสร้างทางเศรษฐกิจของจังหวัดขึ้นอยู่กับภาคอุตสาหกรรมร้อยละ 10.3 จากข้อมูลของกรมโรงงานพบว่า 3 กลุ่มอุตสาหกรรมที่มีการลงทุนมากที่สุด 3 อันดับแรกของจังหวัดเชียงใหม่ ได้แก่ 1.กลุ่มอุตสาหกรรมผลิตภัณฑ์จากพืช ประกอบด้วยกิจการเกี่ยวกับการสีข้าว อบพืชผล ทางการเกษตร บ่มและอบใบยาสูบ การคัดแยกเมล็ดพืช คัดแยกขนาดและเคลือบผิวส้ม เป็นต้น ปัจจุบันมีจำนวน โรงงานทั้งสิ้น 161 โรงงาน 2.อุตสาหกรรมอาหาร ประกอบด้วยการผลิตเกี่ยวกับการแปรรูปผักและผลไม้ การแช่แข็งทุกชนิด ผลิตและจำหน่ายเบเกอรี่ ผลิตน้ำแข็ง ผลิตภัณฑ์จากน้ำผึ้ง เป็นต้น ปัจจุบันมีจำนวนโรงงาน ทั้งสิ้น 156 โรงงาน 3.กลุ่มอุตสาหกรรมการผลิตยานพาหนะรวมทั้งการซ่อมยานพาหนะ ประกอบด้วย การผลิตเกี่ยวกับศูนย์บริการ จำหน่ายอะไหล่ ซ่อมบำรุง และเคาะพ่นสีรถยนต์ ตั้งศูนย์ ถ่วงล้อและปะยางรถยนต์ เป็นต้น ปัจจุบันมีจำนวนโรงงานทั้งสิ้น 95 โรงงาน และหากพิจารณาข้อมูลการลงทุนอุตสาหกรรมในปี 2563 มีโรงงานที่ได้รับอนุญาตประกอบกิจการใหม่ และเปรียบเทียบกับช่วงระยะเวลาเดียวกันในปีก่อน จำนวน 31 โรงงาน พบว่า มีโรงงานที่ได้รับอนุญาตประกอบกิจการใหม่ลดลง จำนวน 4 โรงงาน คิดเป็นร้อยละ 11.43 เงินลงทุนลดลง จำนวน 770.31 ล้านบาท คิดเป็นร้อยละ 52.27 และจากข้อมูลของศูนย์เศรษฐกิจการลงทุนภาคที่ 1 (เชียงใหม่) ณ เดือนเมษายน 2565 พบว่า การขอรับการส่งเสริมการลงทุนในพื้นที่ภาคเหนือตอนบน จำแนกตามที่ตั้ง พบว่า ส่วนใหญ่ตั้งอยู่ในจังหวัดเชียงใหม่ จำนวน 28 โครงการ ซึ่งมีมูลค่าเงินลงทุน 1,705 ล้านบาท เมื่อเปรียบเทียบกับช่วงเวลาเดียวของปี 2564 จำนวนโครงการลดลงร้อยละ 24 และมูลค่าเงินลงทุนเพิ่มขึ้นร้อยละ 28 ซึ่งจังหวัดเชียงใหม่ได้ให้ความสำคัญในการพัฒนาศักยภาพผู้ประกอบการ OTOP และ SMEs ของจังหวัด พัฒนาศักยภาพการพัฒนาผลิตภัณฑ์และ ผลิตภัณฑ์ชุมชน การพัฒนาศักยภาพและขีดความสามารถในการแข่งขัน การพัฒนาความรู้ด้านการตลาด ช่องทางการจำหน่ายสู่ตลาดในประเทศและต่างประเทศ

ดังนั้น เพื่อยกระดับการค้าการลงทุนของจังหวัดเชียงใหม่ บนฐานเศรษฐกิจสร้างสรรค์ (Creative Economy) นวัตกรรม (Innovation) และการพัฒนาอย่างยั่งยืน (SDGs) ซึ่งต้องมีการกำหนดรายการข้อมูลต่าง ๆ ที่เกี่ยวข้องกับการพัฒนาในระดับจังหวัด เพื่อให้มีข้อมูลไปใช้ในการติดตามและประเมินผลการดำเนินงานในจังหวัด ภายใต้แผนพัฒนาจังหวัดเชียงใหม่ ได้จัดทำห่วงโซ่คุณค่า (Value Chain) และปัจจัยสู่ความสำเร็จ (Critical Success Factor) ตามประเด็นการพัฒนาจังหวัดเชียงใหม่ ประเด็นการพัฒนาที่ 3 การยกระดับการค้าการลงทุนบนฐานเศรษฐกิจสร้างสรรค์ (Creative Economy) นวัตกรรม (Innovation) และการพัฒนาอย่างยั่งยืน (SDGs) นำไปสู่การจัดทำผังสถิติทางการ ที่ประกอบด้วยรายการข้อมูลสถิติทางการที่สามารถนำไปใช้ในการติดตามและประเมินผลในเรื่องดังกล่าวได้ ซึ่งมีรายละเอียดดังนี้

3.3.1 ห่วงโซ่คุณค่า (Value Chain) ที่สอดคล้องกับแผนพัฒนาจังหวัด

ห่วงโซ่คุณค่าภายใต้แผนพัฒนาจังหวัดเชียงใหม่ “ประเด็นการพัฒนาที่ 3 การยกระดับการค้าการลงทุนบนฐานเศรษฐกิจสร้างสรรค์ (Creative Economy) นวัตกรรม (Innovation) และการพัฒนาอย่างยั่งยืน (SDGs)” สอดคล้องกับห่วงโซ่คุณค่าของประเทศไทย 140 เป้าหมายแผนแม่บทย่อย ภายใต้แผนแม่บทภายใต้ยุทธศาสตร์ชาติ (23 ด้าน) ประเด็นที่ 8 ผู้ประกอบการและวิสาหกิจขนาดกลางและขนาดย่อมยุคใหม่

- แผนแม่บทย่อย 8.1 การสร้างความเข้มแข็งผู้ประกอบการอัจฉริยะ เป้าหมาย 080101 การขยายตัวของวิสาหกิจเริ่มต้นในประเทศไทยเพิ่มขึ้น และเป้าหมาย 080102 ความสามารถในการแข่งขันด้านการใช้เครื่องมือและเทคโนโลยีดิจิทัลขึ้น
- แผนแม่บทย่อย 8.3 การสร้างโอกาสเข้าถึงตลาด เป้าหมาย 080301 มูลค่าพาณิชย์อิเล็กทรอนิกส์ของประเทศเพิ่มขึ้น เป้าหมาย 080302 ความสามารถในการแข่งขันด้านการค้าระหว่างประเทศของประเทศไทยดีขึ้น และเป้าหมาย 080303 การขยายตัวการส่งออกของวิสาหกิจขนาดกลางและขนาดย่อมเพิ่มขึ้น
- แผนแม่บทย่อย 8.4 การสร้างระบบนิเวศที่เอื้อต่อการดำเนินธุรกิจผู้ประกอบการและวิสาหกิจขนาดกลางและขนาดย่อมยุคใหม่ เป้าหมาย 080401 อันดับนโยบายของภาครัฐที่มีต่อวิสาหกิจและผู้ประกอบการด้านการสนับสนุนและความสอดคล้องของนโยบายดีขึ้น

ห่วงโซ่คุณค่า (Value Chain) เรื่อง “การยกระดับการค้าการลงทุน” ตามประเด็นการพัฒนาที่ 3 การยกระดับการค้าการลงทุนบนฐานเศรษฐกิจสร้างสรรค์ (Creative Economy) นวัตกรรม (Innovation) และการพัฒนาอย่างยั่งยืน (SDGs) ดังภาพ 15

ห่วงโซ่คุณค่า (Value Chain) “การยกระดับการค้าการลงทุน”



<p>F0101 การจัดทำข้อมูลต้นทุนการผลิต</p> <p>F0102 การวิจัยเทคโนโลยีและนวัตกรรมเพื่อเพิ่มผลผลิต</p> <p>F0103 การวิเคราะห์ความต้องการของตลาดและแนวโน้มสถานการณ์ทางด้านอุตสาหกรรม การค้า การลงทุน ทั้งในและต่างประเทศเพื่อการพัฒนาเศรษฐกิจ สร้างสรรค์</p> <p>F0104 พัฒนาและปรับปรุงโครงสร้างพื้นฐาน และสิ่งอำนวยความสะดวกเพื่อรองรับการพัฒนาเศรษฐกิจสร้างสรรค์</p> <p>F0105 เชื่อมโยงฐานข้อมูลทางการพัฒนาเศรษฐกิจสร้างสรรค์</p> <p>F0106 พัฒนาอุตสาหกรรมดิจิทัล และอุตสาหกรรมที่เกี่ยวข้อง</p> <p>F0107 เชื่อมโยงการพัฒนาเศรษฐกิจสร้างสรรค์ เข้าสู่ระบบดิจิทัลที่ทันสมัย และตรงกับความต้องการของกลุ่มเป้าหมาย</p>	<p>F0201 พัฒนาผู้ประกอบการ SMEs ให้มีขีดความสามารถในการแข่งขันในระดับสากล</p> <p>F0202 พัฒนาเครือข่ายผู้ประกอบการในลักษณะคลัสเตอร์ธุรกิจให้เข้มแข็ง</p> <p>F0203 พัฒนาศักยภาพของบุคลากรและหน่วยงานผู้ให้บริการ SMEs ให้มีศักยภาพ</p> <p>F0204 พัฒนาผู้ประกอบการทุกระดับให้มีขีดความสามารถตามศักยภาพ และการมุ่งสู่ภาคการส่งออก</p>	<p>F0301 ส่งเสริมมาตรฐานในการผลิต และการบริหารจัดการ และการตลาด ระดับสากล ด้วยเทคโนโลยี</p> <p>F0302 พัฒนาและอำนวยความสะดวกในการเข้าสู่ระบบมาตรฐานทั้งในและต่างประเทศ</p> <p>F0303 สร้างความเชื่อมั่นในคุณภาพ มาตรฐาน การผลิตและการบริหารจัดการ และภาพลักษณ์ผลิตภัณฑ์ไปสู่กลุ่มเป้าหมาย</p> <p>F0304 ส่งเสริมและเชื่อมโยงงานวิจัยสู่เชิงพาณิชย์</p> <p>F0305 การสร้างมูลค่าเพิ่มด้วยเทคโนโลยีและนวัตกรรม</p> <p>F0306 พัฒนาการออกแบบ และการผลิต ผลิตภัณฑ์ และบรรจุภัณฑ์ ด้วยแนวความคิดสร้างสรรค์ เพื่อสร้างมูลค่าเพิ่ม</p> <p>F0307 ส่งเสริมการค้า และการลงทุนในอุตสาหกรรม และบริการที่มีการใช้นวัตกรรม</p>	<p>F0401 พัฒนาลาดกลางและศูนย์จำหน่ายสินค้า</p> <p>F0402 พัฒนาลาดซื้อขายล่วงหน้า (Future Market)</p> <p>F0403 จัดงานแสดงสินค้า ประชาสัมพันธ์ ขยายช่องทางการตลาด รวมถึงการสร้างเครือข่ายความร่วมมือในการส่งเสริมการตลาด เชื่อมโยงธุรกิจทั้งในและต่างประเทศ (ตลาดใหม่ เช่น CLMV)</p> <p>F0404 การพัฒนาตราสินค้า และความเชื่อมั่นของผู้บริโภค</p> <p>F0405 การเชื่อมโยงตลาดรูปแบบใหม่ เช่น ตลาดออนไลน์ และ E-Commerce</p>
---	---	--	--

ภาพ 15 ห่วงโซ่คุณค่า (Value Chain) “การยกระดับการค้าการลงทุน”

ที่มา: แผนพัฒนาจังหวัดเชียงใหม่ พ.ศ. 2566 - 2570

3.3.2 ผังสถิติทางการ

การจัดทำผังสถิติทางการประเด็นการพัฒนาที่ 3 “การยกระดับการค้าการลงทุนบนฐานเศรษฐกิจสร้างสรรค์ (Creative Economy) นวัตกรรม (Innovation) และการพัฒนาอย่างยั่งยืน (SDGs)” หลังจากที่ได้มีการศึกษาแนวทางการพัฒนาจังหวัด (ประเด็นการพัฒนาที่ 3) ห่วงโซ่คุณค่า (Value Chain) และปัจจัยสู่ความสำเร็จ (Critical Success Factor) ตามแผนพัฒนาจังหวัดเชียงใหม่แล้ว จากนั้นจัดทำผังสถิติทางการ “การยกระดับการค้าการลงทุน” ดังตาราง 13

ตาราง 13 ผังสถิติทางการ “การยกระดับการค้ำการลงทุน”

ห่วงโซ่คุณค่า (VC)	ปัจจัยแห่งความสำเร็จ (CSF)	ตัวชี้วัด	บัญชีสถิติทางการ	การจัดจำแนก	ระดับการนำเสนอผล	สถานะข้อมูล ²²	หน่วยงาน	การจัดส่งข้อมูลให้ส่วนราชการส่วนกลาง ²³	หมายเหตุ
VC01 การวิจัยพัฒนา (R&D) และโครงสร้างพื้นฐาน	F0101 การจัดทำข้อมูลต้นทุนการผลิต	จำนวนรายได้ธุรกิจ SMEs	จำนวนรายได้ธุรกิจ SMEs	ภาคธุรกิจ	จังหวัด	พร้อมเผยแพร่	สำนักงานส่งเสริมวิสาหกิจขนาดกลางและขนาดย่อม	✓	
		จำนวนมูลค่าการลงทุนในอุตสาหกรรมเป้าหมาย	จำนวนมูลค่าการลงทุนในอุตสาหกรรมเป้าหมาย		จังหวัด	ต้องพัฒนา	สำนักงานอุตสาหกรรมจังหวัดเชียงใหม่	✗	
VC02 เพิ่มขีดความสามารถผู้ประกอบการและฝีมือแรงงาน	F0201 พัฒนาผู้ประกอบการ SMEs ให้มีขีดความสามารถในการแข่งขันในระดับสากล	จำนวนผู้ผลิตวิสาหกิจขนาดกลางและขนาดย่อม (SMEs) เพิ่มขึ้น	จำนวนผู้ผลิตวิสาหกิจขนาดกลางและขนาดย่อม (SMEs)		จังหวัด	พร้อมเผยแพร่	สำนักงานส่งเสริมวิสาหกิจขนาดกลางและขนาดย่อม	✓	
		จำนวนโครงการ และมูลค่าเงินลงทุน ที่ได้รับการอนุมัติให้การส่งเสริมการลงทุนตามนโยบายการส่งเสริม SMEs เพิ่มขึ้น	จำนวนโครงการ และมูลค่าเงินลงทุน ที่ได้รับการอนุมัติให้การส่งเสริมการลงทุนตามนโยบายการส่งเสริม SMEs		จังหวัด	ต้องพัฒนา	ศูนย์เศรษฐกิจการลงทุนภาคที่ 1 (เชียงใหม่)	✗	
		ร้อยละผู้ประกอบการ SMEs ทั้งหมดที่ขึ้นทะเบียนกับ สสว. เพิ่มขึ้น	จำนวนผู้ประกอบการ SMEs ทั้งหมดที่ขึ้นทะเบียนกับ สสว. เพิ่มขึ้น	ภาคธุรกิจ	จังหวัด	พร้อมเผยแพร่	สำนักงานส่งเสริมวิสาหกิจขนาดกลางและขนาดย่อม	✓	
	F0203 พัฒนาศักยภาพของบุคลากรและหน่วยงานผู้ให้บริการ SMEs ให้มีศักยภาพ	สัดส่วนผู้เข้ารับการฝึกและผ่านการฝึกอบรมเพื่อพัฒนาบุคลากรด้านโลจิสติกส์	จำนวนผู้เข้ารับการฝึกและผ่านการฝึกอบรมเพื่อพัฒนาบุคลากรด้านโลจิสติกส์		จังหวัด	ต้องพัฒนา	สถาบันพัฒนาฝีมือแรงงาน 19 เชียงใหม่	✗	

ตาราง 13 ผังสถิติทางการ “การยกระดับการค้าการลงทุน” (ต่อ)

ห่วงโซ่คุณค่า (VC)	ปัจจัยแห่งความสำเร็จ (CSF)	ตัวชี้วัด	บัญชีสถิติทางการ	การจัดจำแนก	ระดับการนำเสนอผล	สถานะข้อมูล ²²	หน่วยงาน	การจัดส่งข้อมูลให้ส่วนราชการส่วนกลาง ²³	หมายเหตุ
VC02 เพิ่มขีดความสามารถผู้ประกอบการและฝีมือแรงงาน	F0203 พัฒนาศักยภาพของบุคลากรและหน่วยงานผู้ให้บริการ SMEs ให้มีศักยภาพ	จำนวนผู้เข้าทดสอบและผ่านการทดสอบมาตรฐานฝีมือแรงงาน	จำนวนผู้เข้าทดสอบและผ่านการทดสอบมาตรฐานฝีมือแรงงาน		จังหวัด	ต้องพัฒนา	สถาบันพัฒนาฝีมือแรงงาน 19 เชียงใหม่	✗	
	F0204 พัฒนาผู้ประกอบการทุกระดับให้มีขีดความสามารถตามศักยภาพและการมุ่งสู่ภาคการส่งออก	จำนวนผู้เข้ารับการฝึกและผ่านการฝึกฝีมือแรงงาน หลักสูตรการฝึกเสริมทักษะ	จำนวนผู้เข้ารับการฝึกและผ่านการฝึกฝีมือแรงงาน หลักสูตรการฝึกเสริมทักษะ		จังหวัด	ต้องพัฒนา	สถาบันพัฒนาฝีมือแรงงาน 19 เชียงใหม่	✗	
		จำนวนผู้เข้ารับการฝึกและผ่านการฝึกฝีมือแรงงาน หลักสูตรการฝึกเตรียมเข้าทำงาน	จำนวนผู้เข้ารับการฝึกและผ่านการฝึกฝีมือแรงงาน หลักสูตรการฝึกเตรียมเข้าทำงาน		จังหวัด	ต้องพัฒนา	สถาบันพัฒนาฝีมือแรงงาน 19 เชียงใหม่	✗	
		จำนวนผู้เข้ารับการฝึกและผ่านการฝึกฝีมือแรงงาน หลักสูตรการฝึกยกระดับฝีมือ	จำนวนผู้เข้ารับการฝึกและผ่านการฝึกฝีมือแรงงาน หลักสูตรการฝึกยกระดับฝีมือ		จังหวัด	ต้องพัฒนา	สถาบันพัฒนาฝีมือแรงงาน 19 เชียงใหม่	✗	
		จำนวนผู้เข้ารับการฝึกและผ่านการฝึกอบรมฝีมือแรงงานตาม พ.ร.บ. ส่งเสริมการพัฒนาฝีมือแรงงาน พ.ศ. 2545	จำนวนผู้เข้ารับการฝึกและผ่านการฝึกอบรมฝีมือแรงงานตาม พ.ร.บ. ส่งเสริมการพัฒนาฝีมือแรงงาน พ.ศ. 2545		จังหวัด	ต้องพัฒนา	สถาบันพัฒนาฝีมือแรงงาน 19 เชียงใหม่	✗	
VC03 การพัฒนาคุณภาพและสร้างมูลค่าเพิ่ม	F0305 การสร้างมูลค่าเพิ่มด้วยเทคโนโลยีและนวัตกรรม	จำนวนผู้ประกอบการ/ผลิตภัณฑ์และบริการที่ได้รับการพัฒนาต่อยอดโดยใช้ความคิดสร้างสรรค์ และนวัตกรรมเพิ่มขึ้น	จำนวนผู้ประกอบการที่ได้รับการพัฒนาต่อยอดโดยใช้ความคิดสร้างสรรค์ และนวัตกรรม		จังหวัด	ต้องพัฒนา	สำนักงานพาณิชย์จังหวัดเชียงใหม่	✗	

ตาราง 13 ผังสถิติทางการ “การยกระดับการค้าการลงทุน” (ต่อ)

ห่วงโซ่คุณค่า (VC)	ปัจจัยแห่งความสำเร็จ (CSF)	ตัวชี้วัด	บัญชีสถิติทางการ	การจัดจำแนก	ระดับการนำเสนอผล	สถานะข้อมูล ²²	หน่วยงาน	การจัดส่งข้อมูลให้ส่วนราชการส่วนกลาง ²³	หมายเหตุ
VC03 การพัฒนาคุณภาพและสร้างมูลค่าเพิ่ม	F0305 การสร้างมูลค่าเพิ่มด้วยเทคโนโลยีและนวัตกรรม	จำนวนผู้ประกอบการ/ผลิตภัณฑ์และบริการที่ได้รับการพัฒนาต่อยอดโดยใช้ความคิดสร้างสรรค์ และนวัตกรรมเพิ่มขึ้น	ผลิตภัณฑ์และบริการที่ได้รับการพัฒนาต่อยอดโดยใช้ความคิดสร้างสรรค์ และนวัตกรรม		จังหวัด	ต้องพัฒนา	สำนักงานพาณิชย์จังหวัดเชียงใหม่	✗	
	F0307 ส่งเสริมการค้า และการลงทุนในอุตสาหกรรม และบริการที่มีการใช้นวัตกรรม	จำนวนโครงการที่ขอรับการส่งเสริมการลงทุนเพิ่มขึ้น	จำนวนโครงการที่ขอรับการส่งเสริมการลงทุน		จังหวัด	ต้องพัฒนา	ศูนย์เศรษฐกิจการลงทุนภาคที่ 1 (เชียงใหม่)	✗	
		จำนวนโครงการที่ได้รับการอนุมัติการส่งเสริมการลงทุนเพิ่มขึ้น	จำนวนโครงการที่ได้รับการอนุมัติการส่งเสริมการลงทุน		จังหวัด	ต้องพัฒนา	ศูนย์เศรษฐกิจการลงทุนภาคที่ 1 (เชียงใหม่)	✗	
VC04 การพัฒนาระบบตลาด	F0404 การพัฒนาตราสินค้า และความเชื่อมั่นของผู้บริโภค	ร้อยละการเพิ่มขึ้นของผลิตภัณฑ์/สินค้าที่ผ่านการจดทะเบียนตราสินค้า	บรรจุภัณฑ์/ตราสัญลักษณ์ที่จังหวัดให้การรับรอง		จังหวัด	ต้องพัฒนา	สำนักงานพาณิชย์จังหวัดเชียงใหม่	✗	

3.4 ประเด็นการพัฒนาที่ 4 : การจัดการเชิงรุกในปัญหาฝุ่นควัน PM 2.5 และการรักษาทรัพยากรธรรมชาติและสิ่งแวดล้อมแบบมีส่วนร่วม

วัตถุประสงค์

1. เพื่อจัดการปัญหาฝุ่นควัน (PM2.5) เชิงรุกแบบบูรณาการ
2. เพื่อให้ประชาชนมีส่วนร่วมในการใช้ประโยชน์และแก้ไขปัญหารักษาทรัพยากรธรรมชาติและสิ่งแวดล้อม
3. เพื่อการสร้างจิตสำนึกสาธารณะ เพื่อเพิ่มพื้นที่สีเขียว
4. เพื่อพัฒนาเทคโนโลยีและนวัตกรรม เพื่อเพิ่มประสิทธิภาพการจัดการของเสียและพลังงาน

ตัวชี้วัด

1. ค่าเฉลี่ยรายปีของฝุ่นละอองขนาดเล็ก (PM2.5) ลดลงปีละ 0.50 มคก./ลบ.ม. (ตรวจวัดจาก 2 สถานีหลักในรอบปีงบประมาณ)
2. จำนวนพื้นที่การเผาไหม้ลดลง ปีละ 50,000 ไร่ (ไร่)
3. จำนวนพื้นที่การปลูกป่าในจังหวัดเชียงใหม่ไม่น้อยกว่า ปีละ 1,000 ไร่ (ไร่)
4. ร้อยละขยะมูลฝอย/ของเสียที่นำกลับมาใช้ประโยชน์ เพิ่มขึ้นปีละ 0.5

ในการขับเคลื่อนประเด็นการพัฒนาที่ 4 : การจัดการเชิงรุกในปัญหาฝุ่นควัน PM 2.5 และการรักษาทรัพยากรธรรมชาติและสิ่งแวดล้อมแบบมีส่วนร่วม จากรายงานตัวชี้วัดการพัฒนาระดับจังหวัดและกลุ่มจังหวัด เดือนกรกฎาคม พ.ศ. 2564 ของสำนักงานสภาพัฒนาการเศรษฐกิจและสังคม การพัฒนาในมิติด้านสิ่งแวดล้อมของจังหวัดเชียงใหม่ ยังคงต้องได้รับการพัฒนา เนื่องจากมีระดับต่ำกว่าค่ากลางของประเทศ ได้แก่ พื้นที่ป่าไม้ซึ่งมีอัตราการเปลี่ยนแปลงของเนื้อที่ป่าไม้ในปี 2562 คือ ร้อยละ -0.35 ต่ำกว่าค่าเฉลี่ยของประเทศ ซึ่งเท่ากับร้อยละ 0.10 (ลดจากปีก่อนหน้า ปี 2561 จำนวน -0.25) สะท้อนถึงพื้นที่ป่าไม้ของจังหวัดที่มีแนวโน้มลดลงเรื่อยๆ ดังนั้น จังหวัดเชียงใหม่จึงต้องให้ความสำคัญกับการฟื้นฟูพื้นที่ ป่าไม้/ป้องกันการบุกรุกพื้นที่ป่า รวมทั้งบริหารจัดการการเปลี่ยนแปลงสภาพภูมิอากาศ ปัญหาหมอกควันและไฟป่าในพื้นที่จังหวัด เนื่องจากจังหวัดเชียงใหม่มีลักษณะภูมิประเทศเป็นแอ่งกระทะ โอบรอบด้วยภูเขาสูง ทำให้อากาศในแอ่งเมืองเชียงใหม่เคลื่อนตัวได้น้อยมาก เมื่อเกิดการสะสมของฝุ่นละออง และเกิดความกดอากาศสูงหรือมวลอากาศเย็นจากประเทศจีนแผ่ลงมาปกคลุม อุดหนุนและเพิ่มความชื้นในตอนเช้า ทำให้เกิดสภาพฟ้าหลัวปกคลุมไปทั่วทั้งเมือง เมื่อเกิดการเผาไม้วางจะเป็นพื้นที่ป่าหรือพื้นที่การเกษตร ส่งผลให้เกิดหมอกควัน ปกคลุมเป็นบริเวณกว้างและเป็นเวลานาน หมอกควันดังกล่าวจะส่งผลกระทบต่อโรกระบบทางเดินหายใจ เกิดการระคายเคืองแสบลูกตา โดยปัญหาวิกฤติหมอกควันของจังหวัดเชียงใหม่ การเกิดไฟป่า-หมอกควัน มักเกิดขึ้นเป็นประจำในระหว่างเดือนธันวาคม-พฤษภาคมของทุกปี โดยจากข้อมูลสำนักงานทรัพยากรธรรมชาติและสิ่งแวดล้อมจังหวัดเชียงใหม่ พบว่า จำนวนวันที่มีค่าคุณภาพอากาศ (PM 2.5) เฉลี่ย 24 ชั่วโมง เกินค่ามาตรฐานพบว่า มีค่าสูงขึ้นในปี 2564 โดยมีจำนวน 85 วัน จาก 78 วัน ในปี 2563 ดังนั้น ตามแผนพัฒนาจังหวัดเชียงใหม่ ได้จัดทำห่วงโซ่คุณค่า (Value Chain) และปัจจัยสู่ความสำเร็จ (Critical Success Factor) ตามประเด็นการพัฒนาจังหวัดเชียงใหม่ ประเด็นการพัฒนาที่ 4 การจัดการเชิงรุกในปัญหาฝุ่นควัน PM 2.5 และการรักษาทรัพยากรธรรมชาติและสิ่งแวดล้อมแบบมีส่วนร่วม นำไปสู่การจัดทำผังสถิติทางการ เรื่อง “การจัดการปัญหาฝุ่นควัน PM 2.5” ที่ประกอบด้วยรายการข้อมูลสถิติทางการที่สามารถนำไปใช้ในการติดตามและประเมินผลในเรื่องดังกล่าวได้ ซึ่งมีรายละเอียดดังนี้

3.4.1 ห่วงโซ่คุณค่า (Value Chain) ที่สอดคล้องกับแผนพัฒนาจังหวัด

แนวคิดการจัดทำห่วงโซ่คุณค่าที่สอดคล้องกับแผนพัฒนาจังหวัดเชียงใหม่ “ประเด็นการพัฒนาที่ 4 การจัดการเชิงรุกในปัญหาฝุ่นควัน PM 2.5 และการรักษาทรัพยากรธรรมชาติ และสิ่งแวดล้อมแบบมีส่วนร่วม” โดยเริ่มจากการศึกษาห่วงโซ่คุณค่าของประเทศไทย 140 เป้าหมายแผนแม่บทย่อย ภายใต้แผนแม่บทภายใต้ยุทธศาสตร์ชาติ (23 ด้าน) ประกอบด้วย

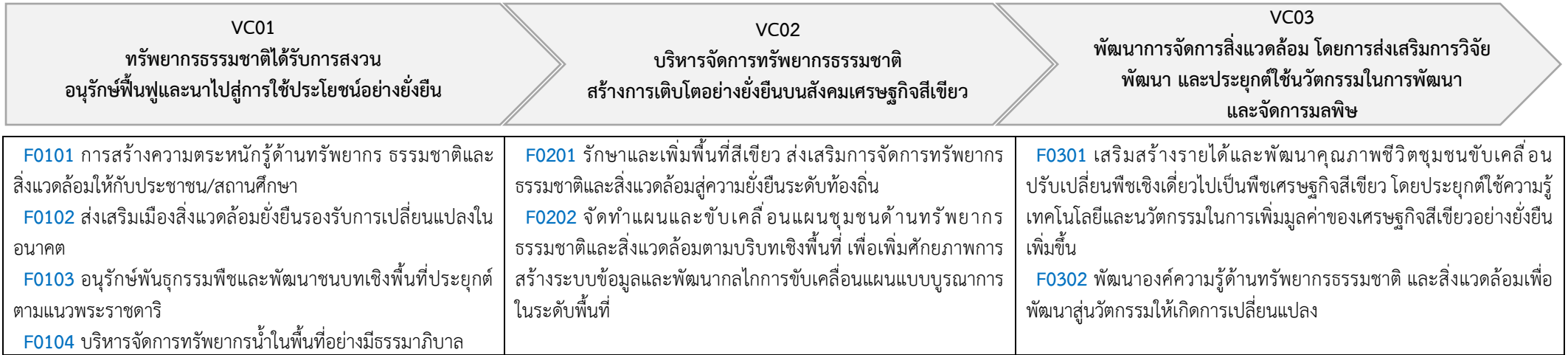
ประเด็นที่ 18 การเติบโตอย่างยั่งยืน

- แผนแม่บทย่อย 18.1 การสร้างการเติบโตอย่างยั่งยืนบนสังคมเศรษฐกิจสีเขียว เป้าหมาย 180102 พื้นที่สีเขียวทุกประเภทเพิ่มขึ้น
- แผนแม่บทย่อย 18.4 การจัดการมลพิษที่มีผลกระทบต่อสิ่งแวดล้อม และสารเคมีในภาคเกษตรทั้งระบบให้เป็นที่ไปตามมาตรฐานสากล เป้าหมาย 180402 คุณภาพอากาศเสีย และความสิ้นเปลืองอยู่ระดับมาตรฐานของประเทศไทย เป้าหมาย 180403 การจัดการขยะมูลฝอย มูลฝอยติดเชื้อของเสียอันตรายสารเคมีในภาคการเกษตรและการอุตสาหกรรมมีประสิทธิภาพมากขึ้น
- แผนแม่บทย่อย 18.5 การยกระดับกระบวนการทัศน์เพื่อกำหนดอนาคตประเทศ 180501 คนไทยมีคุณลักษณะและพฤติกรรมที่พึงประสงค์ด้านสิ่งแวดล้อมและคุณภาพชีวิตที่ดี

และประเด็นที่ 19 การบริหารจัดการน้ำทั้งระบบ แผนแม่บทย่อย 19.3 การอนุรักษ์และฟื้นฟูแม่น้ำลำคลองและแหล่งน้ำธรรมชาติทั่วประเทศ เป้าหมาย 190301 แม่น้ำลำคลองและแหล่งน้ำธรรมชาติทั่วประเทศมีระบบนิเวศและ ทัศนียภาพที่ดี มีคุณภาพได้มาตรฐานเพิ่มขึ้น

ห่วงโซ่คุณค่า (Value Chain) เรื่อง “การจัดการปัญหาฝุ่นควัน PM 2.5” ตามประเด็นการพัฒนาที่ 4 การจัดการเชิงรุกในปัญหาฝุ่นควัน PM 2.5 และการรักษาทรัพยากรธรรมชาติ และสิ่งแวดล้อมแบบมีส่วนร่วม ดังภาพ 16

ห่วงโซ่คุณค่า (Value Chain) “การจัดการปัญหาฝุ่นควัน PM 2.5”



ภาพ 16 ห่วงโซ่คุณค่า (Value Chain) “การจัดการปัญหาฝุ่นควัน PM 2.5”

ที่มา: แผนพัฒนาจังหวัดเชียงใหม่ พ.ศ. 2566 - 2570

3.4.2 ผังสถิติทางการ

การจัดทำผังสถิติทางการประเด็นการพัฒนาที่ 4 “การจัดการเชิงรุกในปัญหาฝุ่นควัน PM 2.5 และการรักษาทรัพยากรธรรมชาติ และสิ่งแวดล้อมแบบมีส่วนร่วม” หลังจากที่ได้มีการศึกษาแนวทางการพัฒนาจังหวัด (ประเด็นการพัฒนาที่ 4) ห่วงโซ่คุณค่า (Value Chain) และปัจจัยสู่ความสำเร็จ (Critical Success Factor) ตามแผนพัฒนาจังหวัดเชียงใหม่แล้ว จากนั้นจัดทำผังสถิติทางการ “การจัดการปัญหาฝุ่นควัน PM 2.5” ดังตาราง 14

ตาราง 14 ผังสถิติทางการ “การจัดการปัญหาฝุ่นควัน PM 2.5”

ห่วงโซ่คุณค่า (VC)	ปัจจัยแห่งความสำเร็จ (CSF)	ตัวชี้วัด	บัญชีสถิติทางการ	การจัดจำแนก	ระดับการนำเสนอผล	สถานะข้อมูล ²²	หน่วยงาน	การจัดส่งข้อมูลให้ส่วนราชการส่วนกลาง ²³	หมายเหตุ
VC01 ทรัพยากรธรรมชาติได้รับการสงวนอนุรักษ์ ป่าและพื้นที่ป่าอนุรักษ์ไปใช้ในการประโยชน์อย่างยั่งยืน	F0101 การสร้างความตระหนักรู้ด้านทรัพยากรธรรมชาติและสิ่งแวดล้อมให้กับประชาชน/สถานศึกษา	จำนวนอำเภอที่ได้รับการพัฒนาเครือข่ายลาดตระเวนเฝ้าระวัง ทำแนวกันไฟ และดับไฟป่า โดยการมีส่วนร่วมของราษฎรในชุมชน	จำนวนอำเภอที่ได้รับการพัฒนาเครือข่ายลาดตระเวนเฝ้าระวัง ทำแนวกันไฟ และดับไฟป่า โดยการมีส่วนร่วมของราษฎรในชุมชน		จังหวัด	ต้องพัฒนา	สำนักงานทรัพยากรธรรมชาติและสิ่งแวดล้อมจังหวัดเชียงใหม่	✗	
		จำนวนรถที่มีค่าควันดำเกินมาตรฐานลดลง	รถที่มีค่าควันดำเกินมาตรฐาน		จังหวัด	พร้อมเผยแพร่	สำนักงานขนส่งจังหวัดเชียงใหม่	✗	
		จำนวนจุดวัดคุณภาพอากาศ	จำนวนจุดวัดคุณภาพอากาศ		จังหวัด	พร้อมเผยแพร่	กรมควบคุมมลพิษ	✓	
		ค่าเฉลี่ยรายปีของฝุ่นละอองขนาดเล็ก (PM10) ที่ตรวจวัดจาก 2 สถานีหลักในรอบปีงบประมาณ (มคก./ลบ.ม.)	วันที่มีปริมาณฝุ่นละอองขนาดเล็ก (PM10) มีค่าเกินเกณฑ์มาตรฐาน		จังหวัด	พร้อมเผยแพร่	กรมควบคุมมลพิษ	✓	
		ค่าเฉลี่ยรายปีของฝุ่นละอองขนาดเล็ก (PM2.5) ที่ตรวจวัดจาก 2 สถานีหลักในรอบปีงบประมาณ (มคก./ลบ.ม.)	วันที่มีปริมาณฝุ่นละอองขนาดเล็ก (PM2.5) มีค่าเกินเกณฑ์มาตรฐาน		จังหวัด	พร้อมเผยแพร่	กรมควบคุมมลพิษ	✓	
		จำนวนผู้ที่ได้รับบาดเจ็บจากการควบคุมไฟป่า	ผู้ที่ได้รับบาดเจ็บจากการควบคุมไฟป่า		จังหวัด	พร้อมเผยแพร่	ที่ทำการปกครองจังหวัดเชียงใหม่	✗	
		จำนวนผู้เสียชีวิตจากการควบคุมไฟป่า	ผู้เสียชีวิตจากการควบคุมไฟป่า		จังหวัด	พร้อมเผยแพร่	ที่ทำการปกครองจังหวัดเชียงใหม่	✗	

ตาราง 14 ผังสถิติทางการ “การจัดการปัญหาฝุ่นควัน PM 2.5” (ต่อ)

ห่วงโซ่คุณค่า (VC)	ปัจจัยแห่งความสำเร็จ (CSF)	ตัวชี้วัด	บัญชีสถิติทางการ	การจัดจำแนก	ระดับการนำเสนอผล	สถานะข้อมูล ²²	หน่วยงาน	การจัดส่งข้อมูลให้ส่วนราชการส่วนกลาง ²³	หมายเหตุ
VC01 ทรัพยากรธรรมชาติได้รับการสงวน อนุรักษ์ พื้นฟูและนำไปสู่การใช้ประโยชน์อย่างยั่งยืน	F0102 ส่งเสริมเมืองสิ่งแวดล้อมยั่งยืนรองรับการเปลี่ยนแปลงในอนาคต	จำนวนพื้นที่ที่ได้รับการส่งเสริมและสนับสนุนให้เกษตรกรลดการเผาพื้นที่เกษตร	พื้นที่ที่ได้รับการส่งเสริมและสนับสนุนให้เกษตรกรลดการเผาพื้นที่เกษตร		จังหวัด	ต้องพัฒนา	สำนักงานเกษตรจังหวัดเชียงใหม่	✗	
		ปริมาณขยะมูลฝอยที่เกิดขึ้น	ปริมาณขยะมูลฝอยที่เกิดขึ้น (ตัน/วัน)		จังหวัด	พร้อมเผยแพร่	กรมควบคุมมลพิษ	✓	
		ร้อยละของปริมาณขยะมูลฝอยชุมชนที่นำกลับมาใช้ประโยชน์	ปริมาณขยะมูลฝอยที่นำกลับมาใช้ประโยชน์ (ตัน/วัน)		จังหวัด	พร้อมเผยแพร่	กรมควบคุมมลพิษ	✓	
		ร้อยละของปริมาณขยะมูลฝอยชุมชนที่นำกลับมาใช้ประโยชน์	ปริมาณขยะมูลฝอยที่กำจัดถูกต้อง (ตัน/วัน)		จังหวัด	พร้อมเผยแพร่	กรมควบคุมมลพิษ	✓	
		ร้อยละขยะมูลฝอยที่นำกลับมาใช้ประโยชน์	ร้อยละขยะมูลฝอยที่นำกลับมาใช้ประโยชน์		จังหวัด	พร้อมเผยแพร่	สำนักงานทรัพยากรธรรมชาติและสิ่งแวดล้อมจังหวัดเชียงใหม่	✗	
	F0103 อนุรักษ์ พันธุ์กรรมพืชและพัฒนาชนบทเชิงพื้นที่ประยุกต์ตามแนวพระราชดำริ	จำนวนพื้นที่การปลูกป่าในจังหวัดเชียงใหม่ไม่น้อยกว่า ปิละ ๑,๐๐๐ ไร่	พื้นที่การปลูกป่าในจังหวัดเชียงใหม่ (ไร่)		จังหวัด	พร้อมเผยแพร่	กรมป่าไม้	✓	
		จำนวนคดีการกระทำผิดกฎหมายเกี่ยวกับการเผาป่าในเขตป่าอนุรักษ์	คดีการกระทำผิดกฎหมายเกี่ยวกับการเผาป่าในเขตป่าอนุรักษ์		จังหวัด	พร้อมเผยแพร่	สำนักบริหารพื้นที่อนุรักษ์ที่ 16 (เชียงใหม่)	✗	
		จำนวนคดีการกระทำผิดกฎหมายเกี่ยวกับการเผาป่าในเขตป่าสงวนแห่งชาติ	คดีการกระทำผิดกฎหมายเกี่ยวกับการเผาป่าในเขตป่าสงวนแห่งชาติ		จังหวัด	พร้อมเผยแพร่	สำนักจัดการทรัพยากรป่าไม้ที่ 1 (เชียงใหม่)	✗	

ตาราง 14 ผังสถิติทางการ “การจัดการปัญหาฝุ่นควัน PM 2.5” (ต่อ)

ห่วงโซ่คุณค่า (VC)	ปัจจัยแห่งความสำเร็จ (CSF)	ตัวชี้วัด	บัญชีสถิติทางการ	การจัดจำแนก	ระดับการนำเสนอผล	สถานะข้อมูล ²²	หน่วยงาน	การจัดส่งข้อมูลให้ส่วนราชการส่วนกลาง ²³	หมายเหตุ
VC01 ทรัพยากรธรรมชาติได้รับการสงวนอนุรักษ์ พื้นฟูและนำไปสู่การใช้ประโยชน์อย่างยั่งยืน	F0103 อนุรักษ์พันธุกรรมพืชและพัฒนาชนบทเชิงพื้นที่ประยุกต์ตามแนวพระราชดำริ	จำนวนผู้ลงทะเบียนการบริหารจัดการเชื้อเพลิงทั้งหมด	ผู้ลงทะเบียนบริหารจัดการเชื้อเพลิงทั้งหมด		จังหวัด	พร้อมเผยแพร่	องค์การบริหารส่วนจังหวัดเชียงใหม่ (ศูนย์บัญชาการปัญหาหมอกควันจังหวัดเชียงใหม่)	✗	
		จำนวนผู้ที่ได้รับอนุญาตให้บริหารจัดการเชื้อเพลิง	ผู้ที่ได้รับอนุญาตให้บริหารจัดการเชื้อเพลิง		จังหวัด	พร้อมเผยแพร่	องค์การบริหารส่วนจังหวัดเชียงใหม่ (ศูนย์บัญชาการปัญหาหมอกควันจังหวัดเชียงใหม่)	✗	
		จำนวนผู้ที่ไม่ได้รับอนุญาตให้บริหารจัดการเชื้อเพลิง	ผู้ที่ไม่ได้รับอนุญาตให้บริหารจัดการเชื้อเพลิง		จังหวัด	พร้อมเผยแพร่	องค์การบริหารส่วนจังหวัดเชียงใหม่ (ศูนย์บัญชาการปัญหาหมอกควันจังหวัดเชียงใหม่)	✗	
		จำนวนพื้นที่ที่มีการบริหารจัดการเชื้อเพลิงทั้งหมด	พื้นที่ที่มีการบริหารจัดการเชื้อเพลิงทั้งหมด		จังหวัด	พร้อมเผยแพร่	องค์การบริหารส่วนจังหวัดเชียงใหม่ (ศูนย์บัญชาการปัญหาหมอกควันจังหวัดเชียงใหม่)	✗	

ตาราง 14 ผังสถิติทางการ “การจัดการปัญหาฝุ่นควัน PM 2.5” (ต่อ)

ห่วงโซ่คุณค่า (VC)	ปัจจัยแห่งความสำเร็จ (CSF)	ตัวชี้วัด	บัญชีสถิติทางการ	การจัดจำแนก	ระดับการนำเสนอผล	สถานะข้อมูล ²²	หน่วยงาน	การจัดส่งข้อมูลให้ส่วนราชการส่วนกลาง ²³	หมายเหตุ
VC01 ทรัพยากรธรรมชาติได้รับการสงวนอนุรักษ์ พื้นฟูและนำไปสู่การใช้ประโยชน์อย่างยั่งยืน	F0103 อนุรักษ์พันธุ์กรรมพืชและพัฒนาชนบทเชิงพื้นที่ประยุกต์ตามแนวพระราชดำริ	จำนวนพื้นที่การเกษตรที่มีการบริหารจัดการเชื้อเพลิง	พื้นที่การเกษตรที่มีการบริหารจัดการเชื้อเพลิง		จังหวัด	พร้อมเผยแพร่	องค์การบริหารส่วนจังหวัดเชียงใหม่ (ศูนย์บัญชาการปัญหาหมอกควันจังหวัดเชียงใหม่)	✗	
		จำนวนพื้นที่ป่าไม้ที่มีการบริหารจัดการเชื้อเพลิง	พื้นที่ป่าไม้ที่มีการบริหารจัดการเชื้อเพลิง		จังหวัด	พร้อมเผยแพร่	องค์การบริหารส่วนจังหวัดเชียงใหม่ (ศูนย์บัญชาการปัญหาหมอกควันจังหวัดเชียงใหม่)	✗	
		จำนวนหมู่บ้านที่มีการลาดตระเวนเพื่อป้องกันไฟป่า	หมู่บ้านที่มีการลาดตระเวนเพื่อป้องกันไฟป่า		จังหวัด	พร้อมเผยแพร่	ที่ทำการปกครองจังหวัดเชียงใหม่	✗	
F0104 บริหารจัดการทรัพยากรน้ำในพื้นที่อย่างมีธรรมาภิบาล		จำนวนแหล่งน้ำ	แหล่งน้ำ	ประเภทแหล่งน้ำ	อำเภอ	ต้องพัฒนา	โครงการชลประทานจังหวัดเชียงใหม่	✗	
		จำนวนปริมาณน้ำที่เก็บกัก	ปริมาณน้ำที่เก็บกัก		จังหวัด	ต้องพัฒนา	โครงการชลประทานจังหวัดเชียงใหม่	✗	
		ปริมาณน้ำในอ่างเก็บน้ำ	ปริมาณน้ำในอ่างเก็บน้ำ		จังหวัด	พร้อมเผยแพร่	กรมชลประทาน	✗	
		ปริมาณน้ำหมุนเวียนในพื้นที่ที่ยังขาดแคลน	ปริมาณน้ำหมุนเวียนในพื้นที่ที่ยังขาดแคลน		จังหวัด	ต้องพัฒนา	โครงการชลประทานจังหวัดเชียงใหม่	✗	

ตาราง 14 ผังสถิติทางการ “การจัดการปัญหาฝุ่นควัน PM 2.5” (ต่อ)

ห่วงโซ่คุณค่า (VC)	ปัจจัยแห่งความสำเร็จ (CSF)	ตัวชี้วัด	บัญชีสถิติทางการ	การจัดจำแนก	ระดับการนำเสนอผล	สถานะข้อมูล ²²	หน่วยงาน	การจัดส่งข้อมูลให้ส่วนราชการส่วนกลาง ²³	หมายเหตุ
VC01 ทรัพยากรธรรมชาติได้รับการสงวนอนุรักษ์ พื้นฟูและนำไปสู่การใช้ประโยชน์อย่างยั่งยืน	F0104 บริหารจัดการทรัพยากรน้ำในพื้นที่อย่างมีธรรมาภิบาล	ร้อยละของการใช้น้ำต่อปริมาณน้ำทั้งหมด	ร้อยละของการใช้น้ำต่อปริมาณน้ำทั้งหมด		จังหวัด	ต้องพัฒนา	โครงการชลประทานจังหวัดเชียงใหม่	✗	
		ปริมาณการใช้น้ำ	ปริมาณการใช้น้ำ	แหล่งน้ำ	จังหวัด	ต้องพัฒนา	โครงการชลประทานจังหวัดเชียงใหม่	✗	
		จำนวนจุดสร้างฝายชะลอน้ำเพื่อสร้างความชุ่มชื้นในเขตป่าอนุรักษ์	จุดสร้างฝายชะลอน้ำเพื่อสร้างความชุ่มชื้นในเขตป่าอนุรักษ์		จังหวัด	พร้อมเผยแพร่	สำนักบริหารพื้นที่อนุรักษ์ที่ 16 (เชียงใหม่)	✗	
		จำนวนจุดสร้างฝายชะลอน้ำเพื่อสร้างความชุ่มชื้นในเขตป่าสงวนแห่งชาติ	จุดสร้างฝายชะลอน้ำเพื่อสร้างความชุ่มชื้นในเขตป่าสงวนแห่งชาติ		จังหวัด	พร้อมเผยแพร่	สำนักจัดการทรัพยากรป่าไม้ที่ 1 (เชียงใหม่)	✗	
VC02 บริหารจัดการทรัพยากรธรรมชาติสร้างการเติบโตอย่างยั่งยืนบนสังคมเศรษฐกิจสีเขียว	F0201 รักษาและเพิ่มพื้นที่สีเขียว ส่งเสริมการจัดการทรัพยากรธรรมชาติและสิ่งแวดล้อมสู่ความยั่งยืนระดับท้องถิ่น	สัดส่วนของพื้นที่ป่าไม้ต่อพื้นที่จังหวัด	พื้นที่ป่าไม้ทั้งหมดของจังหวัด		จังหวัด	พร้อมเผยแพร่	กรมป่าไม้	✓	
		จำนวนและพื้นที่ป่าชุมชนตามพระราชบัญญัติป่าชุมชน พ.ศ. 2562	พื้นที่ป่าชุมชนตามพระราชบัญญัติป่าชุมชน พ.ศ. 2562		จังหวัด	ต้องพัฒนา	สำนักจัดการทรัพยากรป่าไม้ที่ 1 (เชียงใหม่)	✗	
		จำนวนครั้งของการดับไฟป่า	ครั้งของการดับไฟป่า		จังหวัด	พร้อมเผยแพร่	สำนักป้องกันปราบปราม และควบคุมไฟป่า	✓	
		จำนวนพื้นที่การไฟไหม้	พื้นที่ไฟไหม้ (ไร่)		จังหวัด	พร้อมเผยแพร่	สำนักป้องกันปราบปราม และควบคุมไฟป่า	✓	
		พื้นที่ป่าในเขตพื้นที่อนุรักษ์ที่ถูกไฟไหม้	พื้นที่ป่าในเขตพื้นที่อนุรักษ์ที่ถูกไฟไหม้		จังหวัด	พร้อมเผยแพร่	สำนักป้องกันปราบปรามและควบคุมไฟป่า	✓	

ตาราง 14 ผังสถิติทางการ “การจัดการปัญหาฝุ่นควัน PM 2.5” (ต่อ)

ห่วงโซ่คุณค่า (VC)	ปัจจัยแห่งความสำเร็จ (CSF)	ตัวชี้วัด	บัญชีสถิติทางการ	การจัดจำแนก	ระดับการนำเสนอผล	สถานะข้อมูล ²²	หน่วยงาน	การจัดส่งข้อมูลให้ส่วนราชการส่วนกลาง ²³	หมายเหตุ
VC02 บริหารจัดการทรัพยากรธรรมชาติสร้างการเติบโตอย่างยั่งยืนบนสังคมเศรษฐกิจสีเขียว	F0201 รักษาและเพิ่มพื้นที่สีเขียวส่งเสริมการจัดการทรัพยากรธรรมชาติและสิ่งแวดล้อมสู่ความยั่งยืนระดับท้องถิ่น	จำนวนครั้งของไฟฟ้าที่เกิดขึ้นจริงในพื้นที่เขตป่าสงวนแห่งชาติ	ครั้งของไฟฟ้าที่เกิดขึ้นจริงในพื้นที่เขตป่าสงวนแห่งชาติ		จังหวัด	พร้อมเผยแพร่	สำนักจัดการทรัพยากรป่าไม้ที่ 1 (เชียงใหม่)	✗	
		จำนวนพื้นที่การเผาไหม้ลดลง ปีละ ๕๐,๐๐๐ ไร่	พื้นที่เผาไหม้จากการวิเคราะห์ภาพถ่ายเทียม		จังหวัด	พร้อมเผยแพร่	สำนักงานพัฒนาเทคโนโลยีอวกาศและภูมิสารสนเทศ (องค์การมหาชน)	✓	
		จำนวนพื้นที่เผาไหม้ในเขตป่าอนุรักษ์	พื้นที่เผาไหม้ในเขตป่าอนุรักษ์		จังหวัด	พร้อมเผยแพร่	สำนักบริหารพื้นที่อนุรักษ์ที่ 16 (เชียงใหม่)	✗	
		จำนวนพื้นที่เผาไหม้ในเขตป่าสงวนแห่งชาติ	พื้นที่เผาไหม้ในเขตป่าสงวนแห่งชาติ		จังหวัด	พร้อมเผยแพร่	สำนักจัดการทรัพยากรป่าไม้ที่ 1 (เชียงใหม่)	✗	
		จำนวนจุดความร้อน (Hotspot) ในพื้นที่จังหวัด	จุดความร้อน (Hotspot) ในพื้นที่จังหวัด		จังหวัด	พร้อมเผยแพร่	สำนักงานพัฒนาเทคโนโลยีอวกาศและภูมิสารสนเทศ (องค์การมหาชน)	✓	
		จำนวนครั้งของการดับไฟฟ้าในเขตป่าอนุรักษ์	ครั้งของการดับไฟฟ้าในเขตป่าอนุรักษ์		จังหวัด	พร้อมเผยแพร่	สำนักบริหารพื้นที่อนุรักษ์ที่ 16 (เชียงใหม่)	✗	
		จำนวนครั้งของการดับไฟฟ้าในเขตป่าสงวนแห่งชาติ	ครั้งของการดับไฟฟ้าในเขตป่าสงวนแห่งชาติ		จังหวัด	พร้อมเผยแพร่	สำนักจัดการทรัพยากรป่าไม้ที่ 1 (เชียงใหม่)	✗	

ตาราง 14 ผังสถิติทางการ “การจัดการปัญหาฝุ่นควัน PM 2.5” (ต่อ)

ห่วงโซ่คุณค่า (VC)	ปัจจัยแห่งความสำเร็จ (CSF)	ตัวชี้วัด	บัญชีสถิติทางการ	การจัดจำแนก	ระดับการนำเสนอผล	สถานะข้อมูล ²²	หน่วยงาน	การจัดส่งข้อมูลให้ส่วนราชการส่วนกลาง ²³	หมายเหตุ
VC02 บริหารจัดการทรัพยากรธรรมชาติสร้างการเติบโตอย่างยั่งยืนบนสังคมเศรษฐกิจสีเขียว	F0201 รักษาและเพิ่มพื้นที่สีเขียว ส่งเสริมการจัดการทรัพยากรธรรมชาติและสิ่งแวดล้อมสู่ความยั่งยืนระดับท้องถิ่น	จำนวนข้อมูลการประกาศเขตพื้นที่ที่ประสบสาธารณภัย	ข้อมูลการประกาศเขตพื้นที่ประสบสาธารณภัย		จังหวัด	พร้อมเผยแพร่	กรมป้องกันและบรรเทาสาธารณภัย	✓	
		จำนวนประกาศเขตการให้ความช่วยเหลือผู้ประสบภัยพิบัติกรณีฉุกเฉินจากอัคคีภัยและไฟฟ้า	ประกาศเขตการให้ความช่วยเหลือผู้ประสบภัยพิบัติกรณีฉุกเฉินจากอัคคีภัยและไฟฟ้า		จังหวัด	พร้อมเผยแพร่	กรมป้องกันและบรรเทาสาธารณภัย	✓	
		จำนวนเจ้าหน้าที่ป้องกันไฟฟ้าในเขตป่าอนุรักษ์	เจ้าหน้าที่ป้องกันไฟฟ้าในเขตป่าอนุรักษ์		จังหวัด	พร้อมเผยแพร่	สำนักบริหารพื้นที่อนุรักษ์ที่ 16 (เชียงใหม่)	✗	
		จำนวนเจ้าหน้าที่ป้องกันไฟฟ้าในเขตป่าสงวนแห่งชาติ	เจ้าหน้าที่ป้องกันไฟฟ้าในเขตป่าสงวนแห่งชาติ		จังหวัด	พร้อมเผยแพร่	สำนักจัดการทรัพยากรป่าไม้ที่ 1 (เชียงใหม่)	✗	
		จำนวนเจ้าหน้าที่อาสาสมัครดับไฟฟ้า	เจ้าหน้าที่อาสาสมัครดับไฟฟ้า		จังหวัด	พร้อมเผยแพร่	ที่ทำการปกครองจังหวัดเชียงใหม่	✗	
		จำนวนสมาชิกเครือข่ายอาสาสมัครพิทักษ์อุทยานแห่งชาติ สัตว์ป่า และพันธุ์พืช (อส.อส.)	สมาชิกเครือข่ายอาสาสมัครพิทักษ์อุทยานแห่งชาติ สัตว์ป่า และพันธุ์พืช (อส.อส.)		จังหวัด	พร้อมเผยแพร่	สำนักป้องกันปราบปรามและควบคุมไฟฟ้า	✓	
		องค์กรปกครองส่วนท้องถิ่นทุกแห่งมีการจัดทำ Safety zone ในสำนักงาน/ที่ทำการและสถานศึกษาในสังกัดองค์กรปกครองส่วนท้องถิ่น	Safety zone ที่จัดทำโดยองค์กรปกครองส่วนท้องถิ่น		จังหวัด	พร้อมเผยแพร่	สำนักงานส่งเสริมการปกครองท้องถิ่นจังหวัดเชียงใหม่	✗	

ตาราง 14 ผังสถิติทางการ “การจัดการปัญหาฝุ่นควัน PM 2.5” (ต่อ)

ห่วงโซ่คุณค่า (VC)	ปัจจัยแห่งความสำเร็จ (CSF)	ตัวชี้วัด	บัญชีสถิติทางการ	การจัดจำแนก	ระดับการนำเสนอผล	สถานะข้อมูล ²²	หน่วยงาน	การจัดส่งข้อมูลให้ส่วนราชการส่วนกลาง ²³	หมายเหตุ
VC02 บริหารจัดการทรัพยากรธรรมชาติสร้างการเติบโตอย่างยั่งยืนบนสังคมเศรษฐกิจสีเขียว	F0202 จัดทำแผนและขับเคลื่อนแผนชุมชนด้านทรัพยากรธรรมชาติและสิ่งแวดล้อมตามบริบทเชิงพื้นที่ เพื่อเพิ่มศักยภาพการสร้างระบบข้อมูลและพัฒนากลไกการขับเคลื่อนแผนแบบบูรณาการในระดับพื้นที่	จำนวนโครงการ/กิจกรรม แก้ไขปัญหาหมอกควันและไฟป่าในจังหวัด	โครงการ/กิจกรรม แก้ไขปัญหาหมอกควันและไฟป่าในจังหวัด		จังหวัด	พร้อมเผยแพร่	สำนักงานส่งเสริมการปกครองท้องถิ่นจังหวัดเชียงใหม่	✗	
		งบประมาณการแก้ไขปัญหามอกควันและไฟป่าในจังหวัด	งบประมาณการแก้ไขปัญหามอกควันและไฟป่าในจังหวัด		จังหวัด	พร้อมเผยแพร่	สำนักงานส่งเสริมการปกครองท้องถิ่นจังหวัดเชียงใหม่	✗	
		จำนวนโครงการ/กิจกรรม แก้ไขปัญหาหมอกควันและไฟป่าในจังหวัด	โครงการ/กิจกรรม แก้ไขปัญหาหมอกควันและไฟป่าในจังหวัด		จังหวัด	พร้อมเผยแพร่	สำนักงานทรัพยากรธรรมชาติและสิ่งแวดล้อมจังหวัดเชียงใหม่	✗	
		จำนวนโครงการ/กิจกรรม แก้ไขปัญหาหมอกควันและไฟป่าในจังหวัด	โครงการ/กิจกรรม แก้ไขปัญหาหมอกควันและไฟป่าในจังหวัด		จังหวัด	พร้อมเผยแพร่	สำนักงานจังหวัดเชียงใหม่	✗	
		จำนวนโครงการ/กิจกรรม ที่สร้างจิตสำนึกด้านการป้องกันและแก้ไขปัญหามอกควันและไฟป่าในจังหวัด	โครงการ/กิจกรรม ที่สร้างจิตสำนึกด้านการป้องกันและแก้ไขปัญหามอกควันและไฟป่าในจังหวัด		จังหวัด	พร้อมเผยแพร่	สำนักงานทรัพยากรธรรมชาติและสิ่งแวดล้อมจังหวัดเชียงใหม่	✗	

ตาราง 14 ผังสถิติทางการ “การจัดการปัญหาฝุ่นควัน PM 2.5” (ต่อ)

ห่วงโซ่คุณค่า (VC)	ปัจจัยแห่งความสำเร็จ (CSF)	ตัวชี้วัด	บัญชีสถิติทางการ	การจัดจำแนก	ระดับการนำเสนอผล	สถานะข้อมูล ²²	หน่วยงาน	การจัดส่งข้อมูลให้ส่วนราชการส่วนกลาง ²³	หมายเหตุ
VC03 พัฒนาการจัดการสิ่งแวดล้อม โดยการส่งเสริมการวิจัย พัฒนา และประยุกต์ใช้นวัตกรรมในการพัฒนาและจัดการมลพิษ	F0302 พัฒนางค์ความรู้ด้านทรัพยากรธรรมชาติ และสิ่งแวดล้อมเพื่อพัฒนาสู่นวัตกรรมให้เกิดการเปลี่ยนแปลง	งบประมาณที่ได้รับจากการช่วยเหลือสำหรับการป้องกันและควบคุมไฟป่า	งบประมาณที่ได้รับจากการช่วยเหลือสำหรับการป้องกันและควบคุมไฟป่า		จังหวัด	พร้อมเผยแพร่	ที่ทำการปกครองจังหวัดเชียงใหม่	×	

3.5 ประเด็นการพัฒนาด้านที่ 5 : การเสริมสร้างสังคมคุณภาพ เมืองน่าอยู่มีความปลอดภัย เพื่อคุณภาพชีวิตที่ดีของประชาชน

วัตถุประสงค์

1. เพื่อส่งเสริมสังคมคุณภาพ พัฒนาคุณภาพชีวิตของคนทุกช่วงวัย กลุ่มเปราะบาง และรองรับสังคมสูงวัยอย่างมีคุณภาพ
2. เพื่อสร้างความเป็นธรรมลดความเหลื่อมล้ำทางสังคม
3. เพื่อส่งเสริมและขับเคลื่อนโครงการอันเนื่องมาจากพระราชดำริ และพระราชปณิธาน
4. เพื่อเสริมสร้างชุมชนเข้มแข็ง สังคมเมืองปลอดภัยและสงบสุข
5. เพื่อส่งเสริมความมั่นคง และสงบสุขพื้นที่ชายแดน

ตัวชี้วัด

1. อัตราการเปลี่ยนแปลงของรายได้เฉลี่ยครัวเรือนในจังหวัดเพิ่มขึ้นร้อยละ 1 คนต่อปี (ร้อยละ)
2. ร้อยละของอำเภอผ่านเกณฑ์การประเมินการพัฒนาคุณภาพชีวิตที่มีคุณภาพร้อยละ 5 ต่อปี (ร้อยละ)
3. ร้อยละของประชากรทุกช่วงวัยเข้าถึงการบริการด้านการศึกษาเพิ่มขึ้นร้อยละ 8 ต่อปี (ร้อยละ)
4. จำนวนหมู่บ้าน/ชุมชนที่มีปัญหาเสพติดลดลง ร้อยละ 5 ต่อปี (หมู่บ้าน)
5. จำนวนผู้เสียชีวิตจากอุบัติเหตุทางถนนต่อแสนประชาชนลดลงร้อยละ 1 ต่อปี (ร้อยละ)
6. จำนวนชุมชนในพื้นที่จังหวัดเชียงใหม่มีความพร้อมในการจัดการสาธารณสุขเพิ่มขึ้นร้อยละ 10 ต่อปี (หมู่บ้าน)

ในการขับเคลื่อนประเด็นการพัฒนาด้านที่ 5 การเสริมสร้างสังคมคุณภาพ เมืองน่าอยู่มีความปลอดภัย เพื่อคุณภาพชีวิตที่ดีของประชาชน จากข้อมูลรายงานตัวชี้วัดการพัฒนาระดับจังหวัดและกลุ่มจังหวัด เดือนกรกฎาคม พ.ศ. 2564 ของสำนักงานสภาพัฒนาการเศรษฐกิจและสังคม การพัฒนาในมิติด้านการพัฒนาคนของจังหวัดเชียงใหม่ ถึงแม้ว่าในภาพรวมจะมีค่าสูงกว่าค่ากลางของประเทศ แต่ยังมีหลายด้านที่ต้องได้รับการพัฒนา ได้แก่ ด้านสาธารณสุข เช่น ร้อยละของทารกแรกเกิดที่มีน้ำหนักต่ำกว่าเกณฑ์ ร้อยละ 11.30 เมื่อเทียบกับค่ากลางประเทศร้อยละ 10.47 ตลอดจนร้อยละของประชากรที่เจ็บป่วยที่เป็นผู้ป่วยใน ร้อยละ 12.95 เมื่อเทียบกับค่ากลางประเทศร้อยละ 11.23 ซึ่งแสดงให้เห็นว่าประชาชนในจังหวัดมีสุขภาพที่ยังไม่เป็นไปตามเกณฑ์มาตรฐานตั้งแต่แรกเกิด ตลอดจนทุกช่วงวัย ดังนั้นจึงต้องให้ความสำคัญในการพัฒนาคนในทุกช่วงวัย ในด้านการศึกษา จำนวนปีการศึกษาเฉลี่ยประชากรไทยอายุ 15-59 ปี ซึ่งจังหวัดเชียงใหม่มีจำนวนปีการศึกษาเฉลี่ย 8.99 ปี ซึ่งต่ำกว่าค่ากลางของประเทศ (9.15 ปี) และการพัฒนาในมิติด้านสันติภาพและยุติธรรมยังคงต้องได้รับการพัฒนาในเกือบทุกตัวชี้วัด เนื่องจากมีระดับต่ำกว่าค่ากลางของประเทศ ไม่ว่าจะเป็นในเรื่องความปลอดภัยของชีวิตและทรัพย์สิน เนื่องจากเกิดการแจ้งความคดีชีวิต ร่างกาย เพศ และคดีประทุษร้ายต่อทรัพย์สิน 116.90 คนต่อแสนประชากร เมื่อเทียบกับค่ากลางประเทศร้อยละ 80.86 ขณะเดียวกันมีประชากรในเรือนจำถึง 609.24 คนต่อแสนประชากร เทียบกับค่ากลางประเทศร้อยละ 502.87 ซึ่งสะท้อนให้เห็นถึงมีประชากรที่กระทำผิดกฎหมายจำนวนมาก และมีอัตราการฆ่าตัวตายของประชากรร้อยละ 11.18 คนต่อแสนประชากร เทียบกับค่ากลางประเทศร้อยละ 7.08 อย่างไรก็ตามมีสัดส่วนเจ้าหน้าที่ตำรวจถึงร้อยละ 325.75 คนต่อแสนประชากร เมื่อเทียบกับค่ากลาง 268.05 คนต่อแสนประชากร ซึ่งไม่แปรผกผันตามการแจ้งคดีความต่างๆ และผู้กระทำผิดในเรือนจำที่มีสถิติมากขึ้นเรื่อยๆ ดังนั้น จังหวัดเชียงใหม่จึงต้องให้ความสำคัญกับการสร้างความปลอดภัยในชีวิตและทรัพย์สินให้กับประชาชนในพื้นที่ รวมถึงการมุ่งเน้นการสร้างจิตสำนึกให้ประชาชนไม่กระทำผิดกฎหมาย

ดังนั้น ตามแผนพัฒนาจังหวัดเชียงใหม่ ได้จัดทำห่วงโซ่คุณค่า (Value Chain) และปัจจัยสู่ความสำเร็จ (Critical Success Factor) ตามประเด็นการพัฒนาจังหวัดเชียงใหม่ ประเด็นการพัฒนาที่ 5 การเสริมสร้างสังคมคุณภาพ เมื่อนำอยู่มีความปลอดภัย เพื่อคุณภาพชีวิตที่ดีของประชาชน นำไปสู่การจัดทำผังสถิติทางการ “การพัฒนาคุณภาพชีวิตของจังหวัดเชียงใหม่” ที่ประกอบด้วยรายการข้อมูลสถิติทางการที่สามารถนำไปใช้ในการติดตามและประเมินผลในเรื่องดังกล่าวได้ ซึ่งมีรายละเอียดดังนี้

3.5.1 ห่วงโซ่คุณค่า (Value Chain) ที่สอดคล้องกับแผนพัฒนาจังหวัด

แนวความคิดจัดทำห่วงโซ่คุณค่า “ประเด็นการพัฒนา 5 การเสริมสร้างสังคมคุณภาพ เมื่อนำอยู่มีความปลอดภัย เพื่อคุณภาพชีวิตที่ดีของประชาชน” โดยเริ่มจากการศึกษาห่วงโซ่คุณค่าของประเทศไทย 140 เป้าหมายแผนแม่บทย่อย ภายใต้แผนแม่บทภายใต้ยุทธศาสตร์ชาติ (23 ด้าน) ประกอบด้วย

ประเด็นที่ 1 ความมั่นคง

- แผนแม่บทย่อย 1.1 การรักษาความสงบภายในประเทศ เป้าหมาย 010101 ประชาชนมีความมั่นคง ปลอดภัยในชีวิตและทรัพย์สินเพิ่มขึ้น

ประเด็นที่ 11 ศักยภาพคนตลอดช่วงชีวิต

- แผนแม่บทย่อย 11.5 การส่งเสริมศักยภาพผู้สูงอายุ เป้าหมาย 110501 ผู้สูงอายุมีคุณภาพชีวิตที่ดี มีความมั่นคงในชีวิต มีทักษะการดำรงชีวิต มีส่วนร่วมในกิจกรรมสังคม สร้างมูลค่าเพิ่มให้แก่สังคมเพิ่มขึ้น

ประเด็นที่ 13 การเสริมสร้างให้คนไทยมีสุขภาวะที่ดี

- แผนแม่บทย่อย 13.1 การสร้างความรอบรู้ด้านสุขภาวะและการป้องกันและควบคุมปัจจัยเสี่ยงที่คุกคามสุขภาวะ เป้าหมาย 130101 ประชาชนมีความรอบรู้ด้านสุขภาวะ สามารถดูแลสุขภาพมีพฤติกรรมสุขภาพที่พึงประสงค์และสามารถป้องกันและลดโรคที่สามารถป้องกันได้เกิดเป็นสังคมบ่มเพาะจิตสำนึกการมีสุขภาพดีสูงขึ้น

ประเด็นที่ 15 พลังทางสังคม

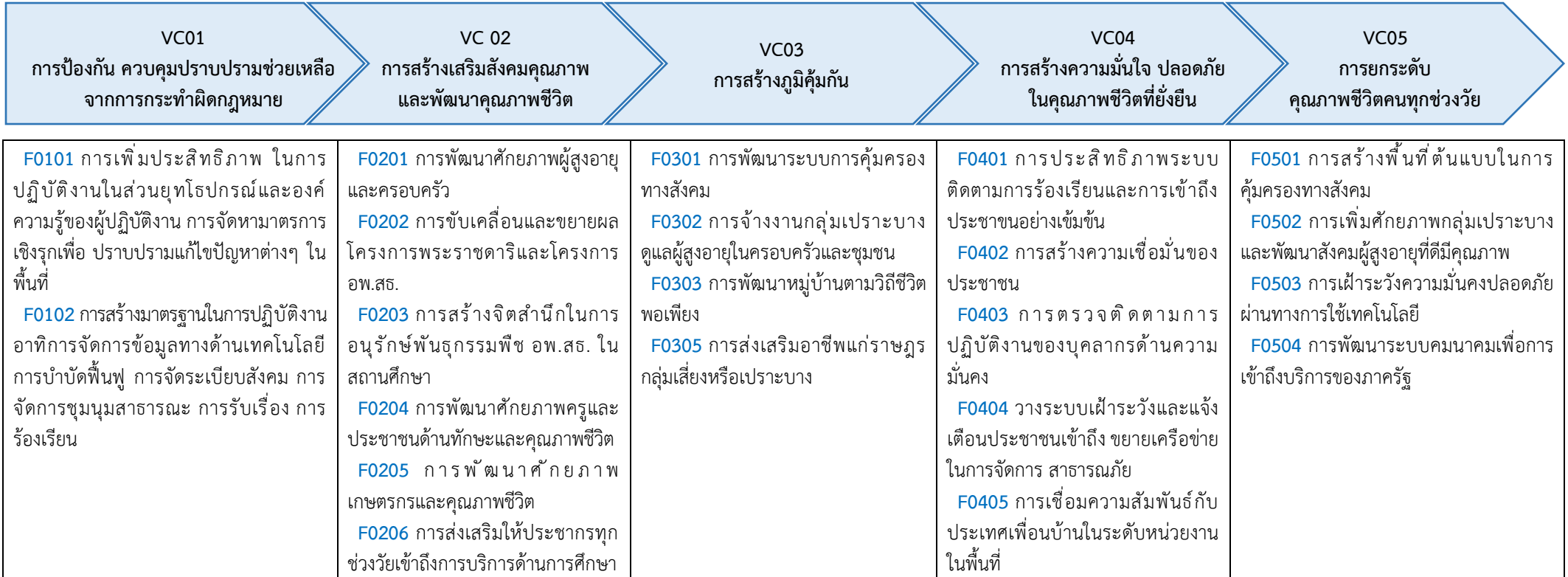
- แผนแม่บทย่อย 15.2 การรองรับสังคมสูงวัยเชิงรุก เป้าหมาย 150201 ประชากรไทยมีการเตรียมการก่อนยามสูงวัยเพื่อให้สูงวัยอย่างมีคุณภาพเพิ่มขึ้น และเป้าหมาย 150202 ผู้สูงวัยมีความเป็นอยู่ที่ดีขึ้นอย่างต่อเนื่อง

ประเด็นที่ 17 ความเสมอภาคและหลักประกันทางสังคม

- แผนแม่บทย่อย 17.1 การคุ้มครองทางสังคมขั้นพื้นฐานและหลักประกันทาง เศรษฐกิจ สังคม และสุขภาพ เป้าหมาย 170101 คนไทยทุกคน โดยเฉพาะกลุ่มด้อยโอกาสและกลุ่มเปราะบางได้รับการคุ้มครองและมีหลักประกันทางสังคมเพิ่มขึ้น
- แผนแม่บทย่อย 17.2 มาตรการแบบเจาะจงกลุ่มเป้าหมายเพื่อแก้ปัญหาเฉพาะกลุ่ม เป้าหมาย 170201 มีระบบและกลไกในการให้ความช่วยเหลือกลุ่มเป้าหมายที่ต้องการความช่วยเหลือเป็นพิเศษได้ครอบคลุมมากยิ่งขึ้น

ห่วงโซ่คุณค่า (Value Chain) “การพัฒนาคุณภาพชีวิตของจังหวัดเชียงใหม่” ตามประเด็นการพัฒนาที่ 5 การเสริมสร้างสังคมคุณภาพ เมื่อนำอยู่มีความปลอดภัย เพื่อคุณภาพชีวิตที่ดีของประชาชน

ห่วงโซ่คุณค่า (Value Chain) “การพัฒนาคุณภาพชีวิต”



ภาพ 17 ห่วงโซ่คุณค่า (Value Chain) “การพัฒนาคุณภาพชีวิต”

ที่มา: แผนพัฒนาจังหวัดเชียงใหม่ พ.ศ. 2566 - 2570

3.5.2 ผังสถิติทางการ

การจัดทำผังสถิติทางการประเด็นการพัฒนาด้านที่ 5 “การเสริมสร้างสังคมคุณภาพ เมืองน่าอยู่มีความปลอดภัย เพื่อคุณภาพชีวิตที่ดีของประชาชน” หลังจากที่ได้มีการศึกษาแนวทางการพัฒนาจังหวัด (ประเด็นการพัฒนาด้านที่ 5) ห่วงโซ่คุณค่า (Value Chain) และปัจจัยสู่ความสำเร็จ (Critical Success Factor) ตามแผนพัฒนาจังหวัดเชียงใหม่แล้ว จากนั้นจัดทำผังสถิติทางการ “การพัฒนาคุณภาพชีวิต” ดังตาราง 15

ตาราง 15 ผังสถิติทางการ “การพัฒนาคุณภาพชีวิต”

ห่วงโซ่คุณค่า (VC)	ปัจจัยแห่งความสำเร็จ (CSF)	ตัวชี้วัด	บัญชีสถิติทางการ	การจัดจำแนก	ระดับการนำเสนอผล	สถานะข้อมูล ²²	หน่วยงาน	การจัดส่งข้อมูลให้ส่วนราชการส่วนกลาง ²³	หมายเหตุ
VC01 การป้องกันควบคุมปราบปรามช่วยเหลือจากการกระทำผิดกฎหมาย	F0101 การเพิ่มประสิทธิภาพ ในการปฏิบัติงานใน ส่วน ยุทธศาสตร์และองค์ความรู้ของผู้ปฏิบัติงาน การจัดทำมาตรการเชิงรุกเพื่อ ปราบปรามแก้ไข ปัญหาต่างๆ ในพื้นที่	จำนวนองค์กรสาธารณะประโยชน์	จำนวนองค์กรสาธารณะประโยชน์		จังหวัด	ต้องพัฒนา	สำนักงานพัฒนาสังคมและความมั่นคงของมนุษย์ จังหวัดเชียงใหม่	✗	
		จำนวนองค์กรสวัสดิการชุมชน	จำนวนองค์กรสวัสดิการชุมชน		จังหวัด	ต้องพัฒนา	สำนักงานพัฒนาสังคมและความมั่นคงของมนุษย์ จังหวัดเชียงใหม่	✗	
	F0102 การสร้างมาตรฐานในการปฏิบัติงาน อาทิ การจัดการข้อมูลทางด้านเทคโนโลยี การบำบัดฟื้นฟู การจัดระเบียบสังคม การจัดการชุมนุมสาธารณะ การรับเรื่อง การร้องเรียน	จำนวนคดีที่เกี่ยวข้องกับยาเสพติด	จำนวนคดีที่เกี่ยวข้องกับยาเสพติด		จังหวัด	พร้อมเผยแพร่	สำนักงานคณะกรรมการป้องกันและปราบปรามยาเสพติด	✓	
		จำนวนการเกิดอุบัติเหตุ	จำนวนการเกิดอุบัติเหตุ		จังหวัด	ต้องพัฒนา	ตำรวจภูธร จังหวัดเชียงใหม่	✗	
		จำนวนคนตายจากอุบัติเหตุการจราจรทางบก	จำนวนคนตายจากอุบัติเหตุการจราจรทางบก		จังหวัด	พร้อมเผยแพร่	ศูนย์ข้อมูลอุบัติเหตุ เพื่อเสริมสร้างวัฒนธรรมความปลอดภัยทางถนน	✓	

ตาราง 15 ผังสถิติทางการ “การพัฒนาคุณภาพชีวิต” (ต่อ)

ห่วงโซ่คุณค่า (VC)	ปัจจัยแห่งความสำเร็จ (CSF)	ตัวชี้วัด	บัญชีสถิติทางการ	การจัดจำแนก	ระดับการนำเสนอผล	สถานะข้อมูล ²²	หน่วยงาน	การจัดส่งข้อมูลให้ส่วนราชการส่วนกลาง ²³	หมายเหตุ
VC01 การป้องกันควบคุมปราบปรามช่วยเหลือจากการกระทำผิดกฎหมาย	F0102 การสร้างมาตรฐานในการปฏิบัติงาน อาทิจากจัดการข้อมูลทางด้านเทคโนโลยี การบำบัดฟื้นฟู การจัดระเบียบสังคม การจัดการชุมนุมสาธารณะ การรับเรื่องร้องเรียน	จำนวนคนเจ็บจากอุบัติเหตุการจราจรทางบก	จำนวนคนเจ็บจากอุบัติเหตุการจราจรทางบก		จังหวัด	พร้อมเผยแพร่	ศูนย์ข้อมูลอุบัติเหตุ เพื่อเสริมสร้างวัฒนธรรมความปลอดภัยทางถนน	✓	
		จำนวนผู้เสียชีวิตจากอุบัติเหตุทางถนนต่อแสนประชากร	จำนวนผู้เสียชีวิตจากอุบัติเหตุทางถนนต่อแสนประชากร		จังหวัด	ต้องพัฒนา	สำนักงานป้องกันและบรรเทาสาธารณภัยจังหวัดเชียงใหม่	✗	
		จำนวนการรับเรื่องร้องเรียนร้องทุกข์	จำนวนการรับเรื่องร้องเรียนร้องทุกข์		จังหวัด	ต้องพัฒนา	ศูนย์ดำรงธรรมจังหวัดเชียงใหม่	✗	
		จำนวนเรื่องราวร้องทุกข์ที่ยุติ	จำนวนเรื่องราวร้องทุกข์ที่ยุติ		จังหวัด	ต้องพัฒนา	ศูนย์ดำรงธรรมจังหวัดเชียงใหม่	✗	
		จำนวนขอทานที่ถูกจับกุมคดี	จำนวนขอทานที่ถูกจับกุมคดี		จังหวัด	ต้องพัฒนา	สำนักงานพัฒนาสังคมและความมั่นคงของมนุษย์จังหวัดเชียงใหม่	✗	
		จำนวนผู้ต้องหาคดีค้ามนุษย์	จำนวนผู้ต้องหาคดีค้ามนุษย์		จังหวัด	ต้องพัฒนา	สำนักงานพัฒนาสังคมและความมั่นคงของมนุษย์จังหวัดเชียงใหม่	✗	

ตาราง 15 ผังสถิติทางการ “การพัฒนาคุณภาพชีวิต” (ต่อ)

ห่วงโซ่คุณค่า (VC)	ปัจจัยแห่งความสำเร็จ (CSF)	ตัวชี้วัด	บัญชีสถิติทางการ	การจัดจำแนก	ระดับการนำเสนอผล	สถานะข้อมูล ²²	หน่วยงาน	การจัดส่งข้อมูลให้ส่วนราชการส่วนกลาง ²³	หมายเหตุ
VC02 การสร้างเสริมสังคมคุณภาพและพัฒนาคุณภาพชีวิต	F0201 การพัฒนาศักยภาพผู้สูงอายุและครอบครัว	จำนวนผู้สูงอายุจังหวัดเชียงใหม่	จำนวนผู้สูงอายุจังหวัดเชียงใหม่		อำเภอ	พร้อมเผยแพร่	กรมการปกครอง	✓	
		จำนวนโรงเรียนผู้สูงอายุ (แห่ง)	จำนวนโรงเรียนผู้สูงอายุ (แห่ง)		อำเภอ	ต้องพัฒนา	สำนักงานพัฒนาสังคมและความมั่นคงของมนุษย์จังหวัดเชียงใหม่	✗	
	F0204 การพัฒนาศักยภาพครูและประชาชนด้านทักษะและคุณภาพชีวิต	อัตราการเปลี่ยนแปลงรายได้เฉลี่ยครัวเรือนในจังหวัดเพิ่มขึ้น	รายได้เฉลี่ยต่อครัวเรือน		จังหวัด	พร้อมเผยแพร่	สำนักงานสถิติแห่งชาติ	✓	
	F0205 การพัฒนาศักยภาพเกษตรกรและคุณภาพชีวิต	จำนวนเกษตรกรที่ได้รับการช่วยเหลือด้านหนี้สิน	จำนวนเกษตรกรที่ได้รับการช่วยเหลือด้านหนี้สิน		จังหวัด	พร้อมเผยแพร่	สำนักงานกองทุนฟื้นฟูและพัฒนาเกษตรกร	✓	
	F0206 การส่งเสริมให้ประชากรทุกช่วงวัยเข้าถึงการบริการด้านการศึกษา	ร้อยละของประชากรทุกช่วงวัย เข้าถึงการบริการด้านการศึกษา	ร้อยละของประชากรทุกช่วงวัย เข้าถึงการบริการด้านการศึกษา		จังหวัด	ต้องพัฒนา	สำนักงานศึกษาธิการจังหวัดเชียงใหม่	✗	
VC03 การสร้างภูมิคุ้มกัน	F0301 การพัฒนาระบบการคุ้มครองทางสังคม	จำนวนหมู่บ้าน/ชุมชน ที่มีปัญหาการแพร่ระบาดของยาเสพติดลดลง	จำนวนหมู่บ้าน/ชุมชน ที่มีปัญหาการแพร่ระบาดของยาเสพติด		จังหวัด	พร้อมเผยแพร่	สำนักงานคณะกรรมการป้องกันและปราบปรามยาเสพติด	✓	

ตาราง 15 ผังสถิติทางการ “การพัฒนาคุณภาพชีวิต” (ต่อ)

ห่วงโซ่คุณค่า (VC)	ปัจจัยแห่งความสำเร็จ (CSF)	ตัวชี้วัด	บัญชีสถิติทางการ	การจัดจำแนก	ระดับการนำเสนอผล	สถานะข้อมูล ²²	หน่วยงาน	การจัดส่งข้อมูลให้ส่วนราชการส่วนกลาง ²³	หมายเหตุ
VC03 การสร้างภูมิคุ้มกัน	F0301 การพัฒนาระบบการคุ้มครองทางสังคม	สถิติการให้บริการศูนย์ช่วยเหลือสังคม สายด่วน 1300 จังหวัดเชียงใหม่	สถิติการให้บริการศูนย์ช่วยเหลือสังคม สายด่วน 1300 จังหวัดเชียงใหม่		จังหวัด	ต้องพัฒนา	สำนักงานพัฒนาสังคมและความมั่นคงของมนุษย์จังหวัดเชียงใหม่	✗	
VC03 การสร้างภูมิคุ้มกัน	F0302 การจ้างงานกลุ่มเปราะบางดูแลผู้สูงอายุในครอบครัวและชุมชน	จำนวนผู้สูงอายุที่ต้องดำรงชีพด้วยการเร่ร่อน ขอทาน	จำนวนผู้สูงอายุที่ต้องดำรงชีพด้วยการเร่ร่อน ขอทาน		จังหวัด	ต้องพัฒนา	สำนักงานพัฒนาสังคมและความมั่นคงของมนุษย์จังหวัดเชียงใหม่	✗	
		จำนวนคนอายุ 60 ปี ขึ้นไป ที่มีอาชีพและมีรายได้ เพิ่มขึ้น	จำนวนคนอายุ 60 ปี ขึ้นไป ที่มีอาชีพและมีรายได้		จังหวัด	พร้อมเผยแพร่	สำนักงานสถิติแห่งชาติ	✓	
VC03 การสร้างภูมิคุ้มกัน	F0303 การพัฒนาหมู่บ้านตามวิถีชีวิตพอเพียง	ร้อยละที่เพิ่มขึ้นของจำนวนชุมชน พอเพียงในระดับพออยู่พอกินตาม เกณฑ์ของกรมการพัฒนาชุมชนเพิ่มขึ้น	ร้อยละที่เพิ่มขึ้นของจำนวนชุมชน พอเพียงในระดับพออยู่พอกินตาม เกณฑ์ของกรมการพัฒนาชุมชน		จังหวัด	ต้องพัฒนา	สำนักงานพัฒนาชุมชนจังหวัดเชียงใหม่	✗	
		ร้อยละของหมู่บ้านที่มีการดำเนินการ ตามปรัชญาเศรษฐกิจพอเพียงเพิ่มขึ้น	ร้อยละของหมู่บ้านที่มีการดำเนินการ ตามปรัชญาเศรษฐกิจพอเพียง		จังหวัด	ต้องพัฒนา	สำนักงานพัฒนาชุมชนจังหวัดเชียงใหม่	✗	
VC03 การสร้างภูมิคุ้มกัน	F0304 การจัดกิจกรรมสร้างองค์ความรู้ด้านต่างๆที่จำเป็น	จำนวนคนไร้ที่พึ่งที่ได้รับการให้ความรู้และให้คำแนะนำ	จำนวนคนไร้ที่พึ่งที่ได้รับการให้ความรู้และให้คำแนะนำ		จังหวัด	ต้องพัฒนา	สำนักงานพัฒนาสังคมและความมั่นคงของมนุษย์จังหวัดเชียงใหม่	✗	

ตาราง 15 ผังสถิติทางการ “การพัฒนาคุณภาพชีวิต” (ต่อ)

ห่วงโซ่คุณค่า (VC)	ปัจจัยแห่งความสำเร็จ (CSF)	ตัวชี้วัด	บัญชีสถิติทางการ	การจัดจำแนก	ระดับการนำเสนอผล	สถานะข้อมูล ²²	หน่วยงาน	การจัดส่งข้อมูลให้ส่วนราชการส่วนกลาง ²³	หมายเหตุ
VC03 การสร้างภูมิคุ้มกัน	F0304 การจัดกิจกรรมสร้างองค์ความรู้ด้านต่างๆที่จำเป็น	จำนวนศาสนสถานประกอบพิธีกรรมทางศาสนา	ศาสนสถาน (คริสต์ อิสลาม พราหมณ์ ฮินดู และซิกข์)	ประเภทจำนวนศาสนสถาน	จังหวัด	พร้อมเผยแพร่	สำนักงานวัฒนธรรมจังหวัดเชียงใหม่	✗	
		จำนวนศาสนสถานประกอบพิธีกรรมทางศาสนา	ศาสนสถาน (พุทธ)	ประเภทจำนวนศาสนสถาน	จังหวัด	ต้องพัฒนา	สำนักพระพุทธศาสนาจังหวัดเชียงใหม่	✗	
		แหล่งเรียนรู้ทางวัฒนธรรมของจังหวัดเพิ่มขึ้น	แหล่งเรียนรู้ทางวัฒนธรรมของจังหวัด		อำเภอ	พร้อมเผยแพร่	สำนักงานวัฒนธรรมจังหวัดเชียงใหม่	✗	
VC03 การสร้างภูมิคุ้มกัน	F0305 การส่งเสริมอาชีพแก่ราษฎรกลุ่มเสี่ยงหรือเปราะบาง	ร้อยละของประชากรที่อยู่ใต้เส้นความยากจน	เส้นความยากจน		จังหวัด	พร้อมเผยแพร่	สำนักงานสถิติแห่งชาติ	✓	
		ร้อยละของประชากรที่อยู่ใต้เส้นความยากจน	จำนวนคนจน (ประชากรที่อยู่ใต้เส้นความยากจน)		จังหวัด	พร้อมเผยแพร่	สำนักงานสถิติแห่งชาติ	✓	
		จำนวนคนไร้ที่พึ่ง ที่ได้รับการส่งเสริมสมัครเข้าร่วมทำงานฝึกอาชีพเพิ่มขึ้น	จำนวนคนไร้ที่พึ่ง ที่ได้รับการส่งเสริมสมัครเข้าร่วมทำงานฝึกอาชีพ		จังหวัด	ต้องพัฒนา	สำนักงานพัฒนาสังคมและความมั่นคงของมนุษย์จังหวัดเชียงใหม่	✗	
VC04 การสร้างความมั่นใจปลอดภัยในคุณภาพชีวิตที่ยั่งยืน	F0401 การประสิทธิภาพระบบติดตามการร้องเรียนและการเข้าถึงประชาชนอย่างเข้มข้น	จำนวนผู้ประสบปัญหาแจ้งเหตุ ขอรับคำปรึกษา ขอรับความช่วยเหลือและคุ้มครองสวัสดิภาพ กรณีความรุนแรงในครอบครัวลดลง	จำนวนผู้ประสบปัญหาแจ้งเหตุ ขอรับคำปรึกษา ขอรับความช่วยเหลือและคุ้มครองสวัสดิภาพ กรณีความรุนแรงในครอบครัว		จังหวัด	ต้องพัฒนา	สำนักงานพัฒนาสังคมและความมั่นคงของมนุษย์จังหวัดเชียงใหม่	✗	

ตาราง 15 ผังสถิติทางการ “การพัฒนาคุณภาพชีวิต” (ต่อ)

ห่วงโซ่คุณค่า (VC)	ปัจจัยแห่งความสำเร็จ (CSF)	ตัวชี้วัด	บัญชีสถิติทางการ	การจัดจำแนก	ระดับการนำเสนอผล	สถานะข้อมูล ²²	หน่วยงาน	การจัดส่งข้อมูลให้ส่วนราชการส่วนกลาง ²³	หมายเหตุ
VC04 การสร้างความมั่นใจปลอดภัย ในคุณภาพชีวิตที่ยั่งยืน	F0401 การประสิทธิภาพระบบติดตามการร้องเรียนและการเข้าถึงประชาชนอย่างเข้มข้น	ร้อยละชุมชนในพื้นที่จังหวัดที่มีความพร้อมในการจัดการสาธารณภัยเพิ่มขึ้น	จำนวนชุมชนในพื้นที่จังหวัดที่มีความพร้อมในการจัดการสาธารณภัย (หมู่บ้าน)		จังหวัด	ต้องพัฒนา	สำนักงานป้องกันและบรรเทาสาธารณภัยจังหวัดเชียงใหม่	×	
VC05 การยกระดับคุณภาพชีวิตคนทุกช่วงวัย	F0501 การสร้างพื้นที่ต้นแบบในการคุ้มครองทางสังคม	ร้อยละของ จปฐ. ที่ผ่านเกณฑ์การประเมินคุณภาพชีวิต	ร้อยละของ จปฐ. ที่ผ่านเกณฑ์การประเมินคุณภาพชีวิต		จังหวัด	ต้องพัฒนา	สำนักงานพัฒนาชุมชนจังหวัดเชียงใหม่	×	
		จำนวนหมู่บ้าน/ชุมชน ที่ไม่มีปัญหาเสพติด	จำนวนหมู่บ้าน/ชุมชนที่ไม่มีปัญหาเสพติด (หมู่บ้านสีขาว) (หมู่บ้าน)		จังหวัด	ต้องพัฒนา	ที่ทำการปกครองจังหวัดเชียงใหม่	×	
VC05 การยกระดับคุณภาพชีวิตคนทุกช่วงวัย	F0504 การพัฒนาระบบคมนาคมเพื่อการเข้าถึงบริการของภาครัฐ	ร้อยละของผู้มาใช้บริการ ณ ศูนย์บริการร่วม	จำนวนผู้มาใช้บริการ ณ ศูนย์บริการร่วม		จังหวัด	ต้องพัฒนา	ศูนย์ดำรงธรรมจังหวัดเชียงใหม่	×	
		จำนวนผู้สูงอายุที่ได้รับเบี้ยยังชีพ	จำนวนผู้สูงอายุที่ได้รับเบี้ยยังชีพ		จังหวัด	ต้องพัฒนา	สำนักงานส่งเสริมการปกครองส่วนท้องถิ่นจังหวัดเชียงใหม่	×	
		จำนวนเด็กที่ได้รับเงินอุดหนุนเพื่อการเลี้ยงดูเด็กแรกเกิด	จำนวนเด็กที่ได้รับเงินอุดหนุนเพื่อการเลี้ยงดูเด็กแรกเกิด		จังหวัด	ต้องพัฒนา	สำนักงานพัฒนาสังคมและความมั่นคงของมนุษย์จังหวัดเชียงใหม่	×	

ตาราง 15 ผังสถิติทางการ “การพัฒนาคุณภาพชีวิต” (ต่อ)

ห่วงโซ่คุณค่า (VC)	ปัจจัยแห่งความสำเร็จ (CSF)	ตัวชี้วัด	บัญชีสถิติทางการ	การจัดจำแนก	ระดับการนำเสนอผล	สถานะข้อมูล ²²	หน่วยงาน	การจัดส่งข้อมูลให้ส่วนราชการส่วนกลาง ²³	หมายเหตุ
VC05 การยกระดับคุณภาพชีวิตคนทุกช่วงวัย	F0504 การพัฒนาระบบคมนาคมเพื่อการเข้าถึงบริการของภาครัฐ	จำนวนคนพิการที่มีบัตรประจำตัวคนพิการ	จำนวนคนพิการที่มีบัตรประจำตัวคนพิการ		จังหวัด	ต้องพัฒนา	สำนักงานพัฒนาสังคมและความมั่นคงของมนุษย์จังหวัดเชียงใหม่	×	

สถานการณ์สถิติทางการ

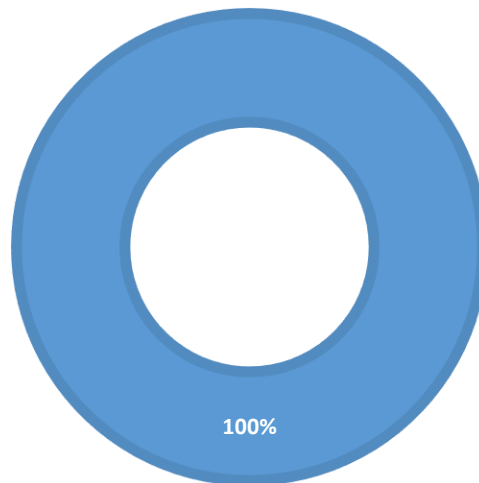
4.1 สรุปสถานภาพรายการสถิติทางการตามประเด็นยุทธศาสตร์การพัฒนาจังหวัดในปัจจุบัน

จากการตรวจสอบสถานะรายการข้อมูลตามแผนผังรายการสถิติทางการที่ได้นำเสนอในบทที่ 3 สามารถสรุปสถานภาพรายการสถิติทางการตามประเด็นยุทธศาสตร์การพัฒนาจังหวัด แยกเป็นกลุ่มบัญชีสถิติทางการที่มีการจัดเก็บข้อมูลเป็นปกติ บัญชีสถิติทางการที่ต้องพัฒนาการจัดเก็บ และบัญชีสถิติทางการที่ยังไม่มีการจัดเก็บ โดยมีรายละเอียดสรุปในแต่ละประเด็นยุทธศาสตร์ ดังนี้

4.1.1 ประเด็นการพัฒนาที่ 1 : การส่งเสริมอุตสาหกรรมการท่องเที่ยว เน้นคุณค่าที่สามารถปรับตัวตามสถานการณ์เพื่อขับเคลื่อนเศรษฐกิจท้องถิ่น

มีบัญชีสถิติทางการทั้งหมด 34 รายการซึ่งแบ่งสถานะบัญชีสถิติทางการตามผังสถิติทางการ ได้ดังนี้

- บัญชีสถิติทางการที่มีการจัดเก็บข้อมูลเป็นปกติ 34 รายการ คิดเป็น ร้อยละ 100
- บัญชีสถิติทางการที่ต้องพัฒนาการจัดเก็บ 0 รายการ คิดเป็น ร้อยละ 0
- บัญชีสถิติทางการที่ยังไม่มีการจัดเก็บ 0 รายการ คิดเป็น ร้อยละ 0



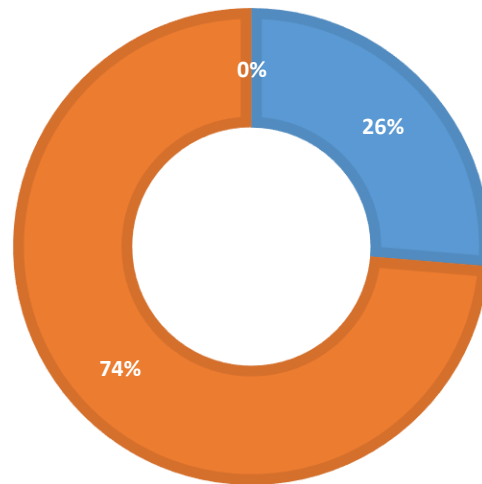
■ ที่มีการจัดเก็บเป็นปกติ ■ ที่ต้องพัฒนาการจัดเก็บ ■ ที่ยังไม่มีการจัดเก็บ

ภาพ 18 สรุปสถานะบัญชีสถิติทางการ ประเด็นการพัฒนาที่ 1

4.1.2 ประเด็นการพัฒนาที่ 2 : การขับเคลื่อนเกษตรเกษตรเพิ่มมูลค่า เกษตรแปรรูปมูลค่าสูง และ นวัตกรรมอาหารแห่งอนาคตภายใต้ BCG Model

มีบัญชีสถิติทางการทั้งหมด 19 รายการซึ่งแบ่งสถานะบัญชีสถิติทางการตามผังสถิติทางการ ได้ดังนี้

- บัญชีสถิติทางการที่มีการจัดเก็บข้อมูลเป็นปกติ 5 รายการ คิดเป็น ร้อยละ 26
- บัญชีสถิติทางการที่ต้องพัฒนาการจัดเก็บ 14 รายการ คิดเป็น ร้อยละ 74
- บัญชีสถิติทางการที่ยังไม่มีการจัดเก็บ 0 รายการ คิดเป็น ร้อยละ 0



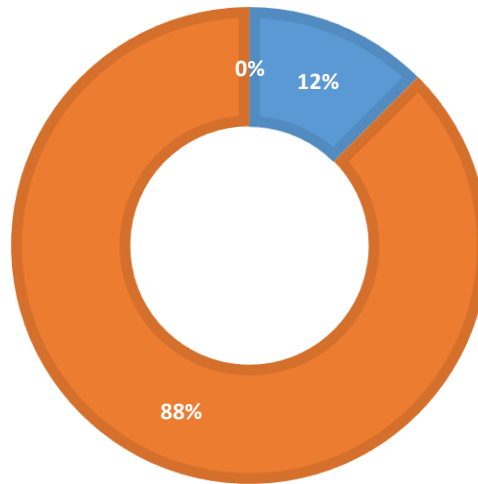
■ ที่มีการจัดเก็บเป็นปกติ ■ ที่ต้องพัฒนาการจัดเก็บ ■ ที่ยังไม่มีการจัดเก็บ

ภาพ 19 สรุปสถานะบัญชีสถิติทางการ ประเด็นการพัฒนาที่ 2

4.1.3 ประเด็นการพัฒนาที่ 3 : การยกระดับการค้าการลงทุนบนฐานเศรษฐกิจสร้างสรรค์ (Creative Economy) นวัตกรรม (Innovation) และการพัฒนาอย่างยั่งยืน (SDGs)

มีบัญชีสถิติทางการทั้งหมด 16 รายการซึ่งแบ่งสถานะบัญชีสถิติทางการตามผังสถิติทางการ ได้ดังนี้

- บัญชีสถิติทางการที่มีการจัดเก็บข้อมูลเป็นปกติ 2 รายการ คิดเป็น ร้อยละ 12
- บัญชีสถิติทางการที่ต้องพัฒนาการจัดเก็บ 14 รายการ คิดเป็น ร้อยละ 88
- บัญชีสถิติทางการที่ยังไม่มีการจัดเก็บ 0 รายการ คิดเป็น ร้อยละ 0



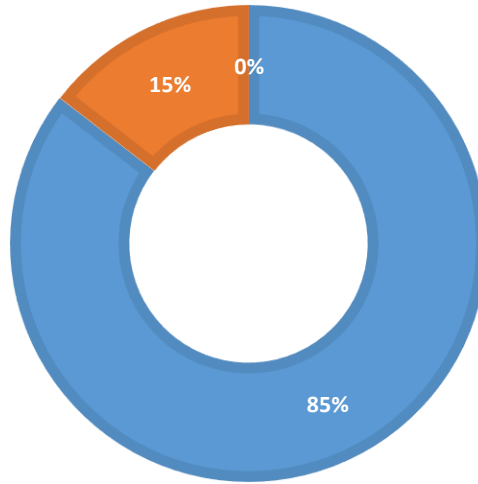
■ ที่มีการจัดเก็บเป็นปกติ ■ ที่ต้องพัฒนาการจัดเก็บ ■ ที่ยังไม่มีการจัดเก็บ

ภาพ 20 สรุปสถานะบัญชีสถิติทางการ ประเด็นการพัฒนาที่ 3

4.1.4 ประเด็นการพัฒนาที่ 4 : การจัดการเชิงรุกในปัญหาฝุ่นควัน PM 2.5 และการรักษาทรัพยากรธรรมชาติ และสิ่งแวดล้อมแบบมีส่วนร่วม

มีบัญชีสถิติทางการทั้งหมด 55 รายการซึ่งแบ่งสถานะบัญชีสถิติทางการตามผังสถิติทางการ ได้ดังนี้

- บัญชีสถิติทางการที่มีการจัดเก็บข้อมูลเป็นปกติ 47 รายการ คิดเป็น ร้อยละ 85
- บัญชีสถิติทางการที่ต้องพัฒนาการจัดเก็บ 8 รายการ คิดเป็น ร้อยละ 15
- บัญชีสถิติทางการที่ยังไม่มีการจัดเก็บ 0 รายการ คิดเป็น ร้อยละ 0



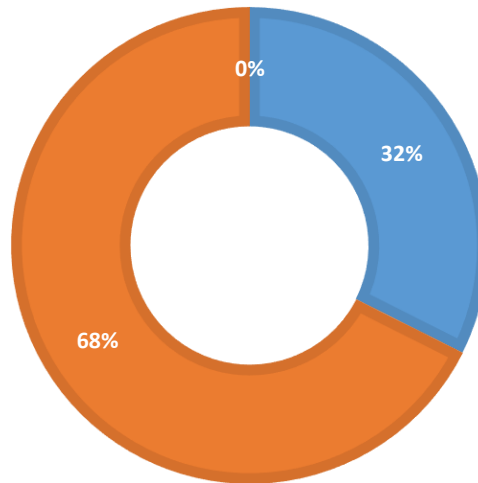
■ ที่มีการจัดเก็บเป็นปกติ ■ ที่ต้องพัฒนาการจัดเก็บ ■ ที่ยังไม่มีการจัดเก็บ

ภาพ 21 สรุปสถานะบัญชีสถิติทางการ ประเด็นการพัฒนาที่ 4

4.1.5 ประเด็นการพัฒนาที่ 5 : การเสริมสร้างสังคมคุณภาพ เมืองน่าอยู่มีความปลอดภัย เพื่อคุณภาพชีวิตที่ดีของประชาชน

มีบัญชีสถิติทางการทั้งหมด 37 รายการซึ่งแบ่งสถานะบัญชีสถิติทางการตามผังสถิติทางการ ได้ดังนี้

- บัญชีสถิติทางการที่มีการจัดเก็บข้อมูลเป็นปกติ 12 รายการ คิดเป็น ร้อยละ 32
- บัญชีสถิติทางการที่ต้องพัฒนาการจัดเก็บ 25 รายการ คิดเป็น ร้อยละ 68
- บัญชีสถิติทางการที่ยังไม่มีการจัดเก็บ 0 รายการ คิดเป็น ร้อยละ 0



■ ที่มีการจัดเก็บเป็นปกติ ■ ที่ต้องพัฒนาการจัดเก็บ ■ ที่ยังไม่มีการจัดเก็บ

ภาพ 22 สรุปสถานะบัญชีสถิติทางการ ประเด็นการพัฒนาที่ 5

4.2 ผลการดำเนินงานการพัฒนาบัญชีสถิติทางการตามแนวทางการพัฒนาบัญชีสถิติทางการตามแผนพัฒนาสถิติระดับจังหวัดเชียงใหม่ (พ.ศ. 2566 – 2570)

4.2.1. สถานการณ์การพัฒนาบัญชีสถิติทางการ

บัญชีสถิติทางการตามแผนพัฒนาสถิติระดับจังหวัดเชียงใหม่ (พ.ศ. 2566 – 2570) ประกอบด้วยชุดข้อมูลต่าง ๆ ที่สำคัญและจำเป็นต่อการพัฒนาในระดับจังหวัด เช่น ชุดข้อมูลประเด็นการพัฒนาจังหวัด ชุดข้อมูลประเด็นสำคัญ (Pain Point) ที่ผู้บริหารให้ความสนใจ ชุดข้อมูลพื้นฐาน เป็นต้น ซึ่งในแต่ละชุดข้อมูลประกอบด้วยบัญชีสถิติทางการที่สำคัญและจำเป็นต่อการนำไปใช้ในการวิเคราะห์ เพื่อตอบโจทย์การใช้งานจริงตามความต้องการของผู้ใช้ รวมทั้งมีข้อมูลสำหรับการติดตามและประเมินผลการพัฒนาในระดับพื้นที่ได้อย่างถูกต้องและมีธรรมาภิบาล ซึ่งในแต่ละชุดข้อมูลประกอบด้วยบัญชีสถิติทางการที่สำคัญและจำเป็นต่อการนำไปใช้เพื่อตอบโจทย์การใช้งานจริงตามความต้องการของผู้ใช้

จากบัญชีสถิติทางการตามแผนพัฒนาสถิติระดับจังหวัดเชียงใหม่ (พ.ศ. 2566 – 2570) พบว่า มีจำนวนบัญชีสถิติทางการทั้งสิ้น 161 รายการ ประกอบด้วย

- บัญชีสถิติทางการตามประเด็นการพัฒนาจังหวัด จำนวน 161 รายการ ประกอบด้วย
 - บัญชีสถิติทางการที่ความพร้อมเผยแพร่ของข้อมูลเป็น Tier 1 จำนวน 101 รายการ ประกอบด้วย
 - ส่วนกลางเป็นเจ้าของข้อมูล จำนวน 58 รายการ
 - จังหวัดเป็นเจ้าของข้อมูล จำนวน 43 รายการ
 - บัญชีสถิติทางการที่ความพร้อมเผยแพร่ของข้อมูลเป็น Tier 2 จำนวน 60 รายการ
 - ส่วนกลางเป็นเจ้าของข้อมูล จำนวน 0 รายการ
 - จังหวัดเป็นเจ้าของข้อมูล จำนวน 60 รายการ
 - บัญชีสถิติทางการที่ความพร้อมเผยแพร่ของข้อมูลเป็น Tier 3 จำนวน 0 รายการ
 - ส่วนกลางเป็นเจ้าของข้อมูล จำนวน 0 รายการ
 - จังหวัดเป็นเจ้าของข้อมูล จำนวน 0 รายการ

โดยรายละเอียดแสดงดังตาราง 16




ตาราง 16 จำนวนบัญชีสถิติทางการ จำแนกตามชุดข้อมูล ความพร้อมเผยแพร่ของข้อมูล และความเป็นเจ้าของข้อมูล

ความพร้อมเผยแพร่ของข้อมูล	Tier 1			Tier 2				Tier 3	รวม
	ส่วนกลาง	จังหวัด	รวม	ส่วนกลาง	จังหวัด	ไม่มีหน่วยงานรับผิดชอบ	รวม		
ชุดข้อมูลประเด็นการพัฒนาจังหวัด									
ประเด็นการพัฒนาที่ 1 การส่งเสริมอุตสาหกรรมท่องเที่ยว เน้นคุณค่าที่สามารถปรับตัวตามสถานการณ์เพื่อขับเคลื่อนเศรษฐกิจท้องถิ่น	23	11	34	-	-	-	-	-	34
ประเด็นการพัฒนาที่ 2 การขับเคลื่อนเกษตรเพิ่มมูลค่า เกษตรแปรรูปมูลค่า และนวัตกรรมอาหารแห่งอนาคตภายใต้ BCG Model	5	-	5	-	14	-	14	-	19
ประเด็นการพัฒนาที่ 3 การยกระดับการค้าการลงทุนบนฐานเศรษฐกิจสร้างสรรค์ (Creative Economy) นวัตกรรม (Innovation) และการพัฒนาอย่างยั่งยืน (SDGs)	3	-	3	-	13	-	13	-	16

ความพร้อม เผยแพร่ของข้อมูล	Tier 1			Tier 2				Tier 3	รวม
	ส่วน กลาง	จังหวัด	รวม	ส่วน กลาง	จังหวัด	ไม่มี หน่วยงาน รับผิดชอบ	รวม		
ความเป็นเจ้าของ ข้อมูล									
ชุดข้อมูลประเด็นการพัฒนาจังหวัด									
ประเด็นการ พัฒนาที่ 4 การ จัดการเชิงรุกใน ปัญหาฝุ่นควัน PM 2.5 และการรักษา ทรัพยากรธรรมชาติ และสิ่งแวดล้อม แบบมีส่วนร่วม	17	30	47	-	8	-	8	-	55
ประเด็นการ พัฒนาที่ 5 การ เสริมสร้างคุณภาพ เมืองน่าอยู่มีความ ปลอดภัย เพื่อ คุณภาพชีวิตที่ดี ของประชาชน	10	2	12	-	25	-	25	-	37
รวม	58	43	101	-	60	-	60	-	161

การพัฒนาบัญชีสถิติทางการตามแนวทางการพัฒนาบัญชีสถิติทางการ เป็นการ**พัฒนาบัญชีสถิติทางการ** **ทุกรายการที่หน่วยงานในจังหวัดเป็นเจ้าของข้อมูล** ผ่านกลไกคณะกรรมการสถิติระดับจังหวัด โดยจะสามารถพัฒนาในด้านต่าง ๆ ได้ เช่น ด้านการพัฒนาคุณภาพสถิติทางการ ด้านการจัดทำข้อมูลให้อยู่ในรูปแบบดิจิทัลที่พร้อมใช้สำหรับการวิเคราะห์ ด้านการจัดทำคำอธิบายข้อมูลให้ถูกต้อง ครบถ้วน และสอดคล้องกับทรัพยากร (Resources) เป็นต้น รายละเอียดสรุปผลการพัฒนาบัญชีสถิติทางการที่หน่วยงานในจังหวัดเป็นเจ้าของข้อมูล แสดงดังตาราง 17

ตาราง 17 จำนวนบัญชีสถิติทางการ จำแนกตามความพร้อมเผยแพร่ของข้อมูล ผลการดำเนินงาน และชุดข้อมูล สัญลักษณ์และความหมาย  ยังไม่ดำเนินการ  อยู่ระหว่างดำเนินการ  ดำเนินการแล้วเสร็จ

ความพร้อมเผยแพร่ ของข้อมูล	Tier 1			Tier 2 (มีหน่วยงาน รับผิดชอบ)			Tier 2 (ไม่มีหน่วยงาน รับผิดชอบ) และ Tier 3		
									
ชุดข้อมูลประเด็นการพัฒนาจังหวัด									
ประเด็นการพัฒนาที่ 1 การส่งเสริมอุตสาหกรรม ท่องเที่ยว เน้นคุณค่าที่ สามารถปรับตัวตาม สถานการณ์เพื่อ ขับเคลื่อนเศรษฐกิจ ท้องถิ่น	-	-	11	-	-	-	-	-	-
ประเด็นการพัฒนาที่ 2 การขับเคลื่อนเกษตร เพิ่มมูลค่า เกษตรแปรรูป มูลค่า และนวัตกรรม อาหารแห่งอนาคต ภายใต้ BCG Model	-	-	-	-	14	-	-	-	-
ประเด็นการพัฒนาที่ 3 การยกระดับการค้าการ ลงทุนบนฐานเศรษฐกิจ สร้างสรรค์ (Creative Economy) นวัตกรรม (Innovation) และการ พัฒนาอย่างยั่งยืน (SDGs)	-	-	-	-	13	-	-	-	-
ประเด็นการพัฒนาที่ 4 การจัดการเชิงรุกใน ปัญหาฝุ่นควัน PM 2.5 และการรักษา ทรัพยากรธรรมชาติ และ สิ่งแวดล้อมแบบมีส่วนร่วม	-	-	30	-	8	-	-	-	-

ความพร้อมเผยแพร่ ของข้อมูล	Tier 1			Tier 2 (มีหน่วยงาน รับผิดชอบ)			Tier 2 (ไม่มีหน่วยงาน รับผิดชอบ) และ Tier 3		
ผลการดำเนินงาน									
ชุดข้อมูลประเด็นการพัฒนาจังหวัด									
ประเด็นการพัฒนาที่ 5 การเสริมสร้างคุณภาพ เมืองน่าอยู่มีความ ปลอดภัย เพื่อคุณภาพ ชีวิตที่ดีของประชาชน	-	-	2	-	25	-	-	-	-
รวม	-	-	43	-	60	-	-	-	-

4.2.2 ผลการดำเนินงานการพัฒนาตามแนวทางการพัฒนาบัญชีสถิติทางการ

จากแนวทางการพัฒนาบัญชีสถิติทางการตามแผนพัฒนาสถิติระดับจังหวัดเชียงใหม่ (พ.ศ. 2566 – 2570) ได้ดำเนินการจัดทำแนวทางการพัฒนาบัญชีสถิติทางการที่สถานะความพร้อมเผยแพร่ของข้อมูล

- Tier 1
- Tier 2 (มีหน่วยงานรับผิดชอบ)
- Tier 2 (ไม่มีหน่วยงานรับผิดชอบ) และ Tier 3

โดยจะพัฒนาจนกว่าจะได้สถิติทางการที่มีผลการดำเนินงาน คือ หน่วยงานเจ้าของข้อมูลนำข้อมูลสถิติทางการที่อยู่ในรูปแบบดิจิทัลที่มีความพร้อมใช้ พร้อมทั้งจัดทำคำอธิบายข้อมูล (Metadata) ให้มีคุณภาพและมาตรฐาน ถูกต้อง ครบถ้วน และสอดคล้องกับทรัพยากร (Resources) ขึ้นระบบบัญชีข้อมูลจังหวัด (Area-Based Data Catalog) และลงทะเบียนชุดข้อมูลที่อยู่ในหมวดหมู่สาธารณะบนระบบบัญชีข้อมูลภาครัฐ (Government Data Catalog: GD Catalog) เพื่อแบ่งปัน แลกเปลี่ยนข้อมูลสถิติทางการกับหน่วยงานอื่น ๆ นำข้อมูลไปใช้ในการตัดสินใจ วางแผนนโยบาย แผนการปฏิบัติงาน และติดตามประเมินผลการพัฒนาจังหวัดได้ ซึ่งบัญชีสถิติทางการที่มีสถานะความพร้อมเผยแพร่ของข้อมูลเป็น Tier 1 และ Tier 2 (มีหน่วยงานรับผิดชอบ) จะมีแนวทางการพัฒนาที่หลากหลาย สำหรับแนวทางการพัฒนาบัญชีสถิติทางการที่ความพร้อมเผยแพร่ของข้อมูลเป็น Tier 2 (ไม่มีหน่วยงานรับผิดชอบ) และ Tier 3 คือ จะต้องกำหนดหน่วยงานรับผิดชอบ เพื่อให้หน่วยงานที่ได้รับมอบหมายดำเนินการจัดทำคานิยามและวิธีการผลิต และดำเนินการผลิตข้อมูลต่อไป โดยสรุปกรอบแนวทางการพัฒนาบัญชีสถิติทางการ ได้ดังนี้

1. บัญชีสถิติทางการที่สถานะความพร้อมเผยแพร่ของข้อมูลเป็น Tier 2 (ไม่มีหน่วยงานรับผิดชอบ) และ Tier 3 มีแนวทางการพัฒนาคือ พัฒนาบัญชีสถิติทางการให้เป็น Tier 2 (มีหน่วยงานรับผิดชอบ)
2. บัญชีสถิติทางการที่สถานะความพร้อมเผยแพร่ของข้อมูลเป็น Tier 2 (มีหน่วยงานรับผิดชอบ) มีแนวทางการพัฒนาคือ พัฒนาบัญชีสถิติทางการให้เป็น Tier 1
3. บัญชีสถิติทางการที่สถานะความพร้อมเผยแพร่ของข้อมูลเป็น Tier 1 มีแนวทางการพัฒนาคือ พัฒนาคุณภาพของข้อมูลให้ดีขึ้น เช่น

- จัดทำข้อมูลให้อยู่ในรูปแบบดิจิทัลที่มีความพร้อมใช้สำหรับการวิเคราะห์ เช่น csv, json เป็นต้น
- จัดทำคำอธิบายข้อมูล (Metadata) แล้วนำชุดข้อมูลขึ้นระบบบัญชีข้อมูลจังหวัด (Area-Based Data Catalog) และลงทะเบียนชุดข้อมูลที่อยู่ในหมวดหมู่สาธารณะบนระบบบัญชีข้อมูลภาครัฐ (Government Data Catalog: GD Catalog)
- จัดทำคำอธิบายข้อมูล (Metadata) ในส่วนของ Optional Metadata ที่มีคุณภาพและมาตรฐาน ถูกต้อง ครบถ้วน และสอดคล้องกับทรัพยากร (Resources)
- พัฒนาคุณภาพของข้อมูล เช่น ใช้มาตรฐานสถิติกลางในการผลิต เป็นต้น และประเมินคุณภาพข้อมูลผ่าน ระบบ GD Catalog

บัญชีสถิติทางการที่ความพร้อมเผยแพร่ของข้อมูลเป็น Tier 1

แนวทางการพัฒนาบัญชีสถิติทางการที่ความพร้อมเผยแพร่ของข้อมูลเป็น Tier 1 คือ การพัฒนาบัญชีสถิติทางการที่หน่วยงานในจังหวัดเป็นเจ้าของข้อมูล (Data Owners) ที่มีค่านิยมและวิธีการผลิต มีข้อมูลพร้อมเผยแพร่ ซึ่งเป็นชุดข้อมูลที่มีความพร้อมเผยแพร่ มีคำอธิบายข้อมูล (Metadata) และพัฒนาให้ขึ้นระบบบัญชีข้อมูลจังหวัดได้ แต่ข้อมูลนั้นอาจยังไม่มีความสมบูรณ์ หรืออยู่ในรูปแบบไม่พร้อมใช้สำหรับการวิเคราะห์ข้อมูล เช่น pdf , Word , Excel เป็นต้น ซึ่งแนวทางการพัฒนาคือการสนับสนุนให้หน่วยงานเจ้าของข้อมูลจัดทำข้อมูลให้อยู่ในรูปแบบดิจิทัลที่พร้อมใช้สำหรับการวิเคราะห์ เช่น csv, json เป็นต้น เผยแพร่บนเว็บไซต์หรือฐานข้อมูลของหน่วยงานเจ้าของข้อมูล จากนั้นนำขึ้นระบบบัญชีข้อมูลจังหวัด และลงทะเบียนชุดข้อมูลที่อยู่ในหมวดหมู่สาธารณะบนระบบบัญชีข้อมูลภาครัฐ (Government Data Catalog: GD Catalog) และจะพัฒนาจนกว่าบัญชีสถิติทางการนั้นจะมีคำอธิบายข้อมูล (Metadata) ที่มีคุณภาพและมาตรฐาน ถูกต้อง ครบถ้วน และสอดคล้องกับทรัพยากร (Resources) ซึ่งบัญชีสถิติทางการตามแนวทางการพัฒนาบัญชีสถิติทางการ ที่หน่วยงานในจังหวัดเป็นเจ้าของข้อมูล ที่ความพร้อมเผยแพร่ของข้อมูลเป็น Tier 1 จำนวน 43 รายการ โดยผลการดำเนินงานการพัฒนาตามแนวทางการพัฒนาบัญชีสถิติทางการที่ความพร้อมเผยแพร่ของข้อมูลเป็น Tier 1 รายละเอียดแสดงดังตาราง 18

ตาราง 18 ผลการดำเนินงานการพัฒนาบัญชีสถิติทางการตามแนวทางการพัฒนาบัญชีสถิติทางการที่ความพร้อมเผยแพร่ของข้อมูลเป็น Tier 1

ลำดับ ที่	บัญชีสถิติ ทางการ	หน่วยงาน	แนวทางการ พัฒนา	ผลลัพธ์	ระยะเวลาดำเนินการ ปีงบประมาณ พ.ศ.					ผลการ ดำเนินงาน	หมายเหตุ
					66	67	68	69	70		
1.	ปราศรัยชาวบ้าน	สำนักงาน วัฒนธรรมจังหวัด เชียงใหม่	สนับสนุนการนำชุด ข้อมูลลงทะเบียนบน ระบบบัญชีข้อมูล ภาครัฐ	- มีบัญชีสถิติทางการ ขึ้นระบบบัญชีข้อมูล จังหวัดเชียงใหม่ <a href="https://chiangmai.gd
catalog.go.th/">https://chiangmai.gd catalog.go.th/ - ลงทะเบียนชุดข้อมูล ที่อยู่ในหมวดหมู่ สาธารณะบนระบบบัญชี ข้อมูลภาครัฐ (Government Data Catalog : GD Catalog) - คำอธิบายข้อมูล (Metadata)	✓					ดำเนินการ แล้วเสร็จ	-
2.	เส้นทางเชื่อมโยง แหล่งท่องเที่ยว	แขวงทางหลวง ชนบทเชียงใหม่			✓						
3.	ระบบป้ายอัจฉริยะ บอกทางไปสู่แหล่ง ท่องเที่ยว	แขวงทางหลวง ชนบทเชียงใหม่			✓						
4.	เอกลักษณ์ที่สำคัญ และมีชื่อเสียงของ จังหวัด	สำนักงาน วัฒนธรรมจังหวัด เชียงใหม่			✓						
5.	ร้อยละขยะมูลฝอยที่ นำกลับมาใช้ ประโยชน์	สำนักงาน ทรัพยากรธรรม ชาติและ สิ่งแวดล้อมจังหวัด เชียงใหม่			✓						
6.	มัคคุเทศก์ท้องถิ่นที่ ได้รับใบอนุญาตเป็น มัคคุเทศก์	สำนักทะเบียน ธุรกิจนำเที่ยวและ มัคคุเทศก์ สาขา ภาคเหนือ			✓						

ตาราง 18 ผลการดำเนินงานการพัฒนาบัญชีสถิติทางการตามแนวทางการพัฒนาบัญชีสถิติทางการที่ความพร้อมเผยแพร่ของข้อมูลเป็น Tier 1 (ต่อ)

ลำดับ ที่	บัญชีสถิติ ทางการ	หน่วยงาน	แนวทางการ พัฒนา	ผลลัพธ์	ระยะเวลาดำเนินการ ปีงบประมาณ พ.ศ.					ผลการ ดำเนินงาน	หมายเหตุ
					66	67	68	69	70		
7.	ธุรกิจนำเที่ยวที่ ได้รับใบอนุญาต ประกอบธุรกิจนำ เที่ยว	สำนักทะเบียน ธุรกิจนำเที่ยวและ มัคคุเทศก์ สาขา ภาคเหนือ	สนับสนุนการนำชุด ข้อมูลลงทะเบียนบน ระบบบัญชีข้อมูล ภาครัฐ	- มีบัญชีสถิติทางการ ขึ้นระบบบัญชีข้อมูล จังหวัดเชียงใหม่ <a href="https://chiangmai.gd
catalog.go.th/">https://chiangmai.gd catalog.go.th/ - ลงทะเบียนชุดข้อมูล ที่อยู่ในหมวดหมู่ สาธารณะบนระบบบัญชี ข้อมูลภาครัฐ (Government Data Catalog : GD Catalog) - คำอธิบายข้อมูล (Metadata)	✓					ดำเนินการ แล้วเสร็จ	-
8.	ใบอนุญาตเป็น มัคคุเทศก์	สำนักทะเบียน ธุรกิจนำเที่ยวและ มัคคุเทศก์ สาขา ภาคเหนือ			✓						
9.	ผู้ขึ้นทะเบียนเป็น ผู้นำเที่ยว	สำนักทะเบียน ธุรกิจนำเที่ยวและ มัคคุเทศก์ สาขา ภาคเหนือ			✓						
10.	12 เดือนปฏิทิน ล้านนา	สำนักงานการ ท่องเที่ยวและกีฬา จังหวัดเชียงใหม่			✓						
11.	สื่อประชาสัมพันธ์ แหล่งท่องเที่ยว	สำนักงานการ ท่องเที่ยวและกีฬา จังหวัดเชียงใหม่			✓						
12.	รถที่มีค่าวันดำเนิน มาตรฐาน	สำนักงานขนส่ง จังหวัดเชียงใหม่			✓						
13.	ผู้ที่ได้รับบาดเจ็บ จากการควบคุมไฟ ป่า	ที่ทำการปกครอง จังหวัดเชียงใหม่			✓						

ตาราง 18 ผลการดำเนินงานการพัฒนาบัญชีสถิติทางการตามแนวทางการพัฒนาบัญชีสถิติทางการที่ความพร้อมเผยแพร่ของข้อมูลเป็น Tier 1 (ต่อ)

ลำดับ ที่	บัญชีสถิติ ทางการ	หน่วยงาน	แนวทางการ พัฒนา	ผลลัพธ์	ระยะเวลาดำเนินการ ปีงบประมาณ พ.ศ.					ผลการ ดำเนินงาน	หมายเหตุ
					66	67	68	69	70		
14.	ผู้เสียชีวิตจากการ ควบคุมไฟฟ้า	ที่ทำการปกครอง จังหวัดเชียงใหม่	สนับสนุนการนำชุด ข้อมูลลงทะเบียนบน ระบบบัญชีข้อมูล ภาครัฐ	- มีบัญชีสถิติทางการ ชั้นระบบบัญชีข้อมูล จังหวัดเชียงใหม่ <a href="https://chiangmai.gd
catalog.go.th/">https://chiangmai.gd catalog.go.th/ - ลงทะเบียนชุดข้อมูล ที่อยู่ในหมวดหมู่ สาธารณะบนระบบบัญชี ข้อมูลภาครัฐ (Government Data Catalog : GD Catalog) - คำอธิบายข้อมูล (Metadata)	✓					ดำเนินการ แล้วเสร็จ	-
15.	คดีการกระทำผิด กฎหมายเกี่ยวกับการ เผาป่าในเขตป่า อนุรักษ์	สำนักบริหารพื้นที่ อนุรักษ์ที่ 16 (เชียงใหม่)			✓						
16.	คดีการกระทำผิด กฎหมายเกี่ยวกับการ เผาป่าในเขตป่า สงวนแห่งชาติ	สำนักจัดการ ทรัพยากรป่าไม้ที่ 1 (เชียงใหม่)			✓						
17.	ผู้ลงทะเบียนการ บริหารจัดการ เชื้อเพลิงทั้งหมด	องค์การบริหาร ส่วนจังหวัด เชียงใหม่ (ศูนย์ บัญชาการปัญหา หมอกควันจังหวัด เชียงใหม่)			✓						
18.	ผู้ที่ได้รับอนุญาตให้ บริหารจัดการ เชื้อเพลิง	องค์การบริหาร ส่วนจังหวัด เชียงใหม่ (ศูนย์ บัญชาการปัญหา หมอกควันจังหวัด เชียงใหม่)	✓								

ตาราง 18 ผลการดำเนินงานการพัฒนาบัญชีสถิติทางการตามแนวทางการพัฒนาบัญชีสถิติทางการที่ความพร้อมเผยแพร่ของข้อมูลเป็น Tier 1 (ต่อ)

ลำดับ ที่	บัญชีสถิติ ทางการ	หน่วยงาน	แนวทางการ พัฒนา	ผลลัพธ์	ระยะเวลาดำเนินการ ปีงบประมาณ พ.ศ.					ผลการ ดำเนินงาน	หมายเหตุ
					66	67	68	69	70		
19.	ผู้ที่ไม่ได้รับอนุญาต ให้บริหารจัดการ เชื้อเพลิง	องค์การบริหาร ส่วนจังหวัด เชียงใหม่ (ศูนย์ บัญชาการปัญหา หมอกควันจังหวัด เชียงใหม่)	สนับสนุนการนำชุด ข้อมูลลงทะเบียนบน ระบบบัญชีข้อมูล ภาครัฐ	- มีบัญชีสถิติทางการ ขึ้นระบบบัญชีข้อมูล จังหวัดเชียงใหม่ <a href="https://chiangmai.gd
catalog.go.th/">https://chiangmai.gd catalog.go.th/ - ลงทะเบียนชุดข้อมูล ที่อยู่ในหมวดหมู่ สาธารณะบนระบบบัญชี ข้อมูลภาครัฐ (Government Data Catalog : GD Catalog) - คำอธิบายข้อมูล (Metadata)	✓					ดำเนินการ แล้วเสร็จ	-
20.	พื้นที่ที่มีการบริหาร จัดการเชื้อเพลิง ทั้งหมด	องค์การบริหาร ส่วนจังหวัด เชียงใหม่ (ศูนย์ บัญชาการปัญหา หมอกควันจังหวัด เชียงใหม่)			✓						
21.	พื้นที่การเกษตรที่มี การบริหารจัดการ เชื้อเพลิง	องค์การบริหาร ส่วนจังหวัด เชียงใหม่ (ศูนย์ บัญชาการปัญหา หมอกควันจังหวัด เชียงใหม่)			✓						

ตาราง 18 ผลการดำเนินงานการพัฒนาบัญชีสถิติทางการตามแนวทางการพัฒนาบัญชีสถิติทางการที่ความพร้อมเผยแพร่ของข้อมูลเป็น Tier 1 (ต่อ)

ลำดับ ที่	บัญชีสถิติ ทางการ	หน่วยงาน	แนวทางการ พัฒนา	ผลลัพธ์	ระยะเวลาดำเนินการ ปีงบประมาณ พ.ศ.					ผลการ ดำเนินงาน	หมายเหตุ
					66	67	68	69	70		
22.	พื้นที่ป่าไม้ที่มีการ บริหารจัดการ เชื้อเพลิง	องค์การบริหาร ส่วนจังหวัด เชียงใหม่ (ศูนย์ บัญชาการปัญหา หมอกควันจังหวัด เชียงใหม่)	สนับสนุนการนำชุด ข้อมูลลงทะเบียนบน ระบบบัญชีข้อมูล ภาครัฐ	- มีบัญชีสถิติทางการ ขึ้นระบบบัญชีข้อมูล จังหวัดเชียงใหม่ <a href="https://chiangmai.gd
catalog.go.th/">https://chiangmai.gd catalog.go.th/ - ลงทะเบียนชุดข้อมูล ที่อยู่ในหมวดหมู่ สาธารณะบนระบบบัญชี ข้อมูลภาครัฐ (Government Data Catalog : GD Catalog) - คำอธิบายข้อมูล (Metadata)	✓					ดำเนินการ แล้วเสร็จ	-
23.	หมู่บ้านที่มีการ ลาดตระเวนเพื่อ ป้องกันไฟป่า	ที่ทำการปกครอง จังหวัดเชียงใหม่			✓						
24.	จุดสร้างฝายชะลอ น้ำเพื่อสร้างความ ชุ่มชื้นในเขตป่า อนุรักษ์	สำนักบริหารพื้นที่ อนุรักษ์ที่ 16 (เชียงใหม่)			✓						
25.	จุดสร้างฝายชะลอ น้ำเพื่อสร้างความ ชุ่มชื้นในเขตป่า สงวนแห่งชาติ	สำนักจัดการ ทรัพยากรป่าไม้ที่ 1 (เชียงใหม่)			✓						
26.	ครึ่งของไฟป่าที่ เกิดขึ้นจริงในพื้นที่ เขตป่าสงวน แห่งชาติ	สำนักจัดการ ทรัพยากรป่าไม้ที่ 1 (เชียงใหม่)			✓						

ตาราง 18 ผลการดำเนินงานการพัฒนาบัญชีสถิติทางการตามแนวทางการพัฒนาบัญชีสถิติทางการที่ความพร้อมเผยแพร่ของข้อมูลเป็น Tier 1 (ต่อ)

ลำดับ ที่	บัญชีสถิติ ทางการ	หน่วยงาน	แนวทางการ พัฒนา	ผลลัพธ์	ระยะเวลาดำเนินการ ปีงบประมาณ พ.ศ.					ผลการ ดำเนินงาน	หมายเหตุ
					66	67	68	69	70		
27.	พื้นที่เผาไหม้ในใน เขตป่าอนุรักษ์	สำนักบริหารพื้นที่ อนุรักษ์ที่ 16 (เชียงใหม่)	สนับสนุนการนำชุด ข้อมูลลงทะเบียนบน ระบบบัญชีข้อมูล ภาครัฐ	- มีบัญชีสถิติทางการ ขึ้นระบบบัญชีข้อมูล จังหวัดเชียงใหม่ <a href="https://chiangmai.gd
catalog.go.th/">https://chiangmai.gd catalog.go.th/ - ลงทะเบียนชุดข้อมูล ที่อยู่ในหมวดหมู่ สาธารณะบนระบบบัญชี ข้อมูลภาครัฐ (Government Data Catalog : GD Catalog) - คำอธิบายข้อมูล (Metadata)	✓					ดำเนินการ แล้วเสร็จ	-
28.	พื้นที่เผาไหม้ในใน เขตป่าสงวน แห่งชาติ	สำนักจัดการ ทรัพยากรป่าไม้ที่ 1 (เชียงใหม่)		✓							
29.	ครั้งของการดับไฟ ป่าในเขตป่าอนุรักษ์	สำนักบริหารพื้นที่ อนุรักษ์ที่ 16 (เชียงใหม่)		✓							
30.	ครั้งของการดับไฟ ป่าในเขตป่าสงวน แห่งชาติ	สำนักจัดการ ทรัพยากรป่าไม้ที่ 1 (เชียงใหม่)		✓							
31.	เจ้าหน้าที่ป้องกันไฟ ป่าในเขตป่าอนุรักษ์	สำนักบริหารพื้นที่ อนุรักษ์ที่ 16 (เชียงใหม่)		✓							
32.	เจ้าหน้าที่ป้องกันไฟ ป่าในเขตป่าสงวน แห่งชาติ	สำนักจัดการ ทรัพยากรป่าไม้ที่ 1 (เชียงใหม่)		✓							
33.	เจ้าหน้าที่ อาสาสมัครดับไฟป่า	ที่ทำการปกครอง จังหวัดเชียงใหม่		✓							

ตาราง 18 ผลการดำเนินงานการพัฒนาบัญชีสถิติทางการตามแนวทางการพัฒนาบัญชีสถิติทางการที่ความพร้อมเผยแพร่ของข้อมูลเป็น Tier 1 (ต่อ)

ลำดับ ที่	บัญชีสถิติ ทางการ	หน่วยงาน	แนวทางการ พัฒนา	ผลลัพธ์	ระยะเวลาดำเนินการ ปีงบประมาณ พ.ศ.					ผลการ ดำเนินงาน	หมายเหตุ
					66	67	68	69	70		
34.	Safety zone ที่ จัดทำโดยองค์กร ปกครองส่วนท้องถิ่น	สำนักงานส่งเสริม การปกครอง ท้องถิ่นจังหวัด เชียงใหม่	สนับสนุนการนำชุด ข้อมูลลงทะเบียนบน ระบบบัญชีข้อมูล ภาครัฐ	- มีบัญชีสถิติทางการ ชั้นระบบบัญชีข้อมูล จังหวัดเชียงใหม่ <a href="https://chiangmai.gd
catalog.go.th/">https://chiangmai.gd catalog.go.th/	✓					ดำเนินการ แล้วเสร็จ	-
35.	โครงการ/กิจกรรม แก้ไขปัญหาหมอก ควันและไฟป่าใน จังหวัด	สำนักงานส่งเสริม การปกครอง ท้องถิ่นจังหวัด เชียงใหม่		- ลงทะเบียนชุดข้อมูล ที่อยู่ในหมวดหมู่ สาธารณะบนระบบบัญชี ข้อมูลภาครัฐ	✓						
36.	งบประมาณการ แก้ไขปัญหาหมอก ควันและไฟป่าใน จังหวัด	สำนักงานส่งเสริม การปกครอง ท้องถิ่นจังหวัด เชียงใหม่		(Government Data Catalog : GD Catalog)	✓						
37.	โครงการ/กิจกรรม แก้ไขปัญหาหมอก ควันและไฟป่าใน จังหวัด	สำนักงาน ทรัพยากรธรรม ชาติและ สิ่งแวดล้อมจังหวัด เชียงใหม่		- คำอธิบายข้อมูล (Metadata)	✓						
38.	โครงการ/กิจกรรม แก้ไขปัญหาหมอก ควันและไฟป่าใน จังหวัด	สำนักงานจังหวัด เชียงใหม่			✓						

ตาราง 18 ผลการดำเนินงานการพัฒนาบัญชีสถิติทางการตามแนวทางการพัฒนาบัญชีสถิติทางการที่ความพร้อมเผยแพร่ของข้อมูลเป็น Tier 1 (ต่อ)

ลำดับ ที่	บัญชีสถิติ ทางการ	หน่วยงาน	แนวทางการ พัฒนา	ผลลัพธ์	ระยะเวลาดำเนินการ ปีงบประมาณ พ.ศ.					ผลการ ดำเนินงาน	หมายเหตุ
					66	67	68	69	70		
39.	โครงการ/กิจกรรม ที่สร้างจิตสำนึกด้าน การป้องกันและ แก้ไขปัญหาหมอก ควันและไฟป่าใน จังหวัด	สำนักงาน ทรัพยากรธรรม ชาติและ สิ่งแวดล้อมจังหวัด เชียงใหม่	สนับสนุนการนำชุด ข้อมูลลงทะเบียนบน ระบบบัญชีข้อมูล ภาครัฐ	- มีบัญชีสถิติทางการ ขึ้นระบบบัญชีข้อมูล จังหวัดเชียงใหม่ <a href="https://chiangmai.gd
catalog.go.th/">https://chiangmai.gd catalog.go.th/ - ลงทะเบียนชุดข้อมูล ที่อยู่ในหมวดหมู่ สาธารณะบนระบบบัญชี ข้อมูลภาครัฐ (Government Data Catalog : GD Catalog) - คำอธิบายข้อมูล (Metadata)	✓					ดำเนินการ แล้วเสร็จ	-
40.	งบประมาณที่ได้รับ จากการช่วยเหลือ สำหรับการป้องกัน และควบคุมไฟป่า	ที่ทำการปกครอง จังหวัดเชียงใหม่		✓							
41.	ร้อยละขยะมูลฝอยที่ นำกลับมาใช้ ประโยชน์	สำนักงาน ทรัพยากรธรรม ชาติและ สิ่งแวดล้อมจังหวัด เชียงใหม่		✓							
42.	ศาสนสถาน (คริส, อิสลาม, ฮินดู, อื่นๆ)	สำนักงาน วัฒนธรรมจังหวัด เชียงใหม่		✓							
43.	แหล่งเรียนรู้ทาง วัฒนธรรมของ จังหวัด	สำนักงาน วัฒนธรรมจังหวัด เชียงใหม่		✓							

บัญชีสถิติทางการที่ความพร้อมเผยแพร่ของข้อมูลเป็น Tier 2 (มีหน่วยงานรับผิดชอบ)

แนวทางการพัฒนาบัญชีสถิติทางการที่ความพร้อมเผยแพร่ของข้อมูลเป็น Tier 2 (มีหน่วยงานรับผิดชอบ) คือ การพัฒนาบัญชีสถิติทางการที่หน่วยงานในจังหวัดเป็นเจ้าของข้อมูล (Data Owners) ที่มีค่านิยมและวิธีการผลิต แต่ยังไม่พร้อมเผยแพร่ (Tier 2) ซึ่งเป็นชุดข้อมูลที่หน่วยงานรับผิดชอบยังไม่ได้ผลิตสถิติ หรือผลิตแต่ยังไม่อยู่ในรูปแบบที่พร้อมเผยแพร่ เช่น อยู่ในรูปแบบกระดาษ อยู่ระหว่างรอการประมวลผล เป็นต้น จะพัฒนาจนกว่าบัญชีสถิติทางการนั้นจะมีความพร้อมเผยแพร่ของข้อมูลเป็น Tier 1 คือ มีข้อมูลพร้อมเผยแพร่ และการสนับสนุนให้หน่วยงานเจ้าของข้อมูลจัดทำข้อมูลให้อยู่ในรูปแบบดิจิทัลที่พร้อมใช้สำหรับการวิเคราะห์ เช่น csv, json เป็นต้น เผยแพร่บนเว็บไซต์หรือฐานข้อมูลของหน่วยงานเจ้าของข้อมูลต่อไป จากนั้นนำขึ้นระบบบัญชีข้อมูลจังหวัด และลงทะเบียนชุดข้อมูลที่อยู่ในหมวดหมู่สาธารณะบนระบบบัญชีข้อมูลภาครัฐ (Government Data Catalog: GD Catalog) และจะพัฒนาจนกว่าบัญชีสถิติทางการนั้นจะมีคำอธิบายข้อมูล (Metadata) ที่มีคุณภาพและมาตรฐาน ถูกต้อง ครบถ้วน และสอดคล้องกับทรัพยากร (Resources) ต่อไปซึ่งบัญชีสถิติทางการตามแนวทางการพัฒนาบัญชีสถิติทางการ ที่ความพร้อมเผยแพร่ของข้อมูลเป็น Tier 2 (มีหน่วยงานรับผิดชอบ) จำนวน 60 รายการ โดยผลการดำเนินงานรายละเอียดแสดงดังตาราง 19

ตาราง 19 ผลการดำเนินงานการพัฒนาบัญชีสถิติทางการตามแนวทางการพัฒนาบัญชีสถิติทางการที่ความพร้อมเผยแพร่ของข้อมูลเป็น Tier 2 (มีหน่วยงานรับผิดชอบ)

ลำดับ ที่	บัญชีสถิติ ทางการ	หน่วยงาน	แนวทางการ พัฒนา	ผลลัพธ์	ระยะเวลาดำเนินการ ปีงบประมาณ พ.ศ.					ผลการ ดำเนินงาน	หมายเหตุ
					66	67	68	69	70		
1.	สินค้าเกษตรที่สำคัญ ของจังหวัด (ด้านพืช เศรษฐกิจ)	สำนักงานเกษตร จังหวัดเชียงใหม่	สนับสนุนการนำ ชุดข้อมูล ลงทะเบียนบน ระบบบัญชี ข้อมูลภาครัฐ	- ปีงบประมาณ 2566 ตรวจสอบ ความมีอยู่ของข้อมูลและ สถานะการเผยแพร่	✓	✓	✓	✓	✓	อยู่ระหว่าง ดำเนินการ	ปีงบประมาณ 2566 ได้ดำเนินการ 2566 ตรวจสอบความมีอยู่ ของข้อมูลและ สถานะการเผยแพร่ พบว่าข้อมูลอยู่จริง ซึ่งในปีงบประมาณ 2567 เป็นต้นไป จะ พัฒนาให้อยู่ในรูปแบบ ดิจิทัล
2.	สินค้าเกษตรที่สำคัญ ของจังหวัด (ด้านการ ปศุสัตว์)	สำนักงานปศุสัตว์ จังหวัดเชียงใหม่		-ปีงบประมาณ 2567 พัฒนาให้อยู่ในรูปแบบดิจิทัล เช่น CSV, Json	✓	✓	✓	✓	✓		
3.	สินค้าเกษตรที่สำคัญ ของจังหวัด (ด้านการ ประมง)	สำนักงานประมง จังหวัดเชียงใหม่		- ปีงบประมาณ 2568 เผยแพร่ บนเว็บไซต์หรือฐานข้อมูลของ หน่วยงานเจ้าของข้อมูล	✓	✓	✓	✓	✓		
4.	จำนวนแรงงานภาค เกษตร	สำนักงานเกษตร จังหวัดเชียงใหม่		- ปีงบประมาณ 2569 มีบัญชี สถิติทางการขึ้นระบบบัญชีข้อมูล จังหวัดเชียงใหม่	✓	✓	✓	✓	✓		
5.	จำนวนกลุ่มเกษตรกร	สำนักงานสหกรณ์ จังหวัดเชียงใหม่		https://chiangmai.gdcatalog.g o.th/	✓	✓	✓	✓	✓		
6.	จำนวนสมาชิกกลุ่ม เกษตรกร	สำนักงานสหกรณ์ จังหวัดเชียงใหม่		- ปีงบประมาณ 2570 ลงทะเบียนชุดข้อมูลที่อยู่ใน หมวดหมู่สาธารณะบนระบบบัญชี ข้อมูลภาครัฐ (GD Catalog) พร้อมทั้งจัดทำคำอธิบายข้อมูล (Metadata)	✓	✓	✓	✓	✓		
7.	จำนวนสหกรณ์	สำนักงานสหกรณ์ จังหวัดเชียงใหม่			✓	✓	✓	✓	✓		
8.	จำนวนสมาชิก สหกรณ์	สำนักงานสหกรณ์ จังหวัดเชียงใหม่			✓	✓	✓	✓	✓		
9.	จำนวนวิสาหกิจชุมชน	สำนักงานเกษตร จังหวัดเชียงใหม่			✓	✓	✓	✓	✓		

ตาราง 19 ผลการดำเนินงานการพัฒนาบัญชีสถิติทางการตามแนวทางการพัฒนาบัญชีสถิติทางการที่ความพร้อมเผยแพร่ของข้อมูลเป็น Tier 2 (มีหน่วยงานรับผิดชอบ) (ต่อ)

ลำดับ ที่	บัญชีสถิติ ทางการ	หน่วยงาน	แนวทางการ พัฒนา	ผลลัพธ์	ระยะเวลาดำเนินการ ปีงบประมาณ พ.ศ.					ผลการ ดำเนินงาน	หมายเหตุ
					66	67	68	69	70		
10.	จำนวน Smart Farmer, Young Smart Farmer	สำนักงานเกษตรจังหวัดเชียงใหม่	สนับสนุนการนำชุดข้อมูลลงทะเบียนบนระบบบัญชีข้อมูลภาครัฐ	- ปีงบประมาณ 2566 ตรวจสอบความมีอยู่ของข้อมูลและสถานะการเผยแพร่	✓	✓	✓	✓	✓	อยู่ระหว่างดำเนินการ	ปีงบประมาณ 2566 ได้ดำเนินการตรวจสอบความมีอยู่ของข้อมูลและสถานะการเผยแพร่พบว่าข้อมูลอยู่จริงซึ่งในปีงบประมาณ 2567 เป็นต้นไป จะพัฒนาให้อยู่ในรูปแบบดิจิทัล
11.	จำนวนเกษตรกรที่ได้รับการรับรอง GAP (ราย)	สำนักวิจัยและพัฒนาการเกษตรเขต 1		-ปีงบประมาณ 2567 พัฒนาให้อยู่ในรูปแบบดิจิทัล เช่น CSV, Json	✓	✓	✓	✓	✓		
12.	จำนวนพื้นที่ที่ได้รับการรับรอง GAP	สำนักวิจัยและพัฒนาการเกษตรเขต 1		- ปีงบประมาณ 2568 เผยแพร่บนเว็บไซต์หรือฐานข้อมูลของหน่วยงานเจ้าของข้อมูล	✓	✓	✓	✓	✓		
13.	จำนวนผลิตภัณฑ์ที่ได้รับการพัฒนาด้วยเทคโนโลยีและนวัตกรรม	สำนักงานอุตสาหกรรมจังหวัดเชียงใหม่		- ปีงบประมาณ 2569 มีบัญชีสถิติทางการขึ้นระบบบัญชีข้อมูลจังหวัดเชียงใหม่ https://chiangmai.gdcatalog.go.th/	✓	✓	✓	✓	✓		
14.	จำนวนตลาดเกษตรกร	สำนักงานเกษตรจังหวัดเชียงใหม่		- ปีงบประมาณ 2570	✓	✓	✓	✓	✓		
15.	จำนวนมูลค่าการลงทุนในอุตสาหกรรมเป้าหมาย	สำนักงานอุตสาหกรรมจังหวัดเชียงใหม่		ลงทะเบียนชุดข้อมูลที่อยู่ในหมวดหมู่สาธารณะบนระบบบัญชีข้อมูลภาครัฐ (GD Catalog)	✓	✓	✓	✓	✓		
16.	จำนวนผู้เข้ารับการฝึกและผ่านการฝึกอบรมเพื่อพัฒนาบุคลากรด้านโลจิสติกส์	สถาบันพัฒนาฝีมือแรงงาน 19 เชียงใหม่		พร้อมทั้งจัดทำคำอธิบายข้อมูล (Metadata)	✓	✓	✓	✓	✓		

ตาราง 19 ผลการดำเนินงานการพัฒนาบัญชีสถิติทางการตามแนวทางการพัฒนาบัญชีสถิติทางการที่ความพร้อมเผยแพร่ของข้อมูลเป็น Tier 2 (มีหน่วยงานรับผิดชอบ) (ต่อ)

ลำดับ ที่	บัญชีสถิติ ทางการ	หน่วยงาน	แนวทางการ พัฒนา	ผลลัพธ์	ระยะเวลาดำเนินการ ปีงบประมาณ พ.ศ.					ผลการ ดำเนินงาน	หมายเหตุ
					66	67	68	69	70		
17.	จำนวนผู้เข้าทดสอบ และผ่านการทดสอบ มาตรฐานฝีมือแรงงาน	สถาบันพัฒนา ฝีมือแรงงาน 19 เชียงใหม่	สนับสนุนการนำ ชุดข้อมูล ลงทะเบียนบน ระบบบัญชี ข้อมูลภาครัฐ	- ปีงบประมาณ 2566 ตรวจสอบ ความมีอยู่ของข้อมูลและ สถานะการเผยแพร่	✓	✓	✓	✓	✓	อยู่ระหว่าง ดำเนินการ	ปีงบประมาณ 2566 ได้ดำเนินการ ตรวจสอบความมีอยู่ ของข้อมูลและ สถานะการเผยแพร่ พบว่าข้อมูลอยู่จริง ซึ่งในปีงบประมาณ 2567 เป็นต้นไป จะ พัฒนาให้อยู่ในรูปแบบ ดิจิทัล
18.	จำนวนผู้เข้ารับการฝึก และผ่านการฝึกฝีมือ แรงงาน หลักสูตรการ ฝึกเสริมทักษะ	สถาบันพัฒนา ฝีมือแรงงาน 19 เชียงใหม่		-ปีงบประมาณ 2567 พัฒนาให้อยู่ในรูปแบบดิจิทัล เช่น CSV, Json	✓	✓	✓	✓	✓		
19.	จำนวนผู้เข้ารับการฝึก และผ่านการฝึกฝีมือ แรงงาน หลักสูตรการ ฝึกเตรียมเข้าทำงาน	สถาบันพัฒนา ฝีมือแรงงาน 19 เชียงใหม่		- ปีงบประมาณ 2568 เผยแพร่ บนเว็บไซต์หรือฐานข้อมูลของ หน่วยงานเจ้าของข้อมูล	✓	✓	✓	✓	✓		
20.	จำนวนผู้เข้ารับการฝึก และผ่านการฝึกฝีมือ แรงงาน หลักสูตรการ ฝึกยกระดับฝีมือ	สถาบันพัฒนา ฝีมือแรงงาน 19 เชียงใหม่		- ปีงบประมาณ 2569 มีบัญชี สถิติทางการขึ้นระบบบัญชีข้อมูล จังหวัดเชียงใหม่ https://chiangmai.gdcatalog.g o.th/	✓	✓	✓	✓	✓		
21.	จำนวนผู้เข้ารับการฝึก และผ่านการฝึกอบรม ฝีมือแรงงานตาม พ.ร.บ. ส่งเสริมการ พัฒนาฝีมือแรงงาน พ.ศ. 2545	สถาบันพัฒนา ฝีมือแรงงาน 19 เชียงใหม่		ลงทะเบียนชุดข้อมูลที่อยู่ใน หมวดหมู่สาธารณะบนระบบบัญชี ข้อมูลภาครัฐ (GD Catalog) พร้อมทั้งจัดทำคำอธิบายข้อมูล (Metadata)	✓	✓	✓	✓	✓		

ตาราง 19 ผลการดำเนินงานการพัฒนาบัญชีสถิติทางการตามแนวทางการพัฒนาบัญชีสถิติทางการที่ความพร้อมเผยแพร่ของข้อมูลเป็น Tier 2 (มีหน่วยงานรับผิดชอบ) (ต่อ)

ลำดับ ที่	บัญชีสถิติ ทางการ	หน่วยงาน	แนวทางการ พัฒนา	ผลลัพธ์	ระยะเวลาดำเนินการ ปีงบประมาณ พ.ศ.					ผลการ ดำเนินงาน	หมายเหตุ
					66	67	68	69	70		
22.	จำนวนผู้ประกอบการ ที่ได้รับการพัฒนาต่อ ยอดโดยใช้ความคิด สร้างสรรค์ และ นวัตกรรม	สำนักงานพาณิชย์ จังหวัดเชียงใหม่	สนับสนุนการนำ ชุดข้อมูล ลงทะเบียนบน ระบบบัญชี ข้อมูลภาครัฐ	- ปีงบประมาณ 2566 ตรวจสอบ ความมีอยู่ของข้อมูลและ สถานะการเผยแพร่ -ปีงบประมาณ 2567 พัฒนาให้อยู่ในรูปแบบดิจิทัล เช่น CSV, Json	✓	✓	✓	✓	✓	อยู่ระหว่าง ดำเนินการ	ปีงบประมาณ 2566 ได้ดำเนินการ ตรวจสอบความมีอยู่ ของข้อมูลและ สถานะการเผยแพร่ พบว่าข้อมูลอยู่จริง ซึ่งในปีงบประมาณ 2567 เป็นต้นไป จะ พัฒนาให้อยู่ในรูปแบบ ดิจิทัล
23.	ผลิตภัณฑ์และบริการ ที่ได้รับการพัฒนาต่อ ยอดโดยใช้ความคิด สร้างสรรค์ และ นวัตกรรม	สำนักงานพาณิชย์ จังหวัดเชียงใหม่		- ปีงบประมาณ 2568 เผยแพร่ บนเว็บไซต์หรือฐานข้อมูลของ หน่วยงานเจ้าของข้อมูล - ปีงบประมาณ 2569 มีบัญชี สถิติทางการขึ้นระบบบัญชีข้อมูล จังหวัดเชียงใหม่ https://chiangmai.gdcatalog.g o.th/	✓	✓	✓	✓	✓		
24.	จำนวนโครงการที่ ขอรับการส่งเสริมการ ลงทุน	ศูนย์เศรษฐกิจการ ลงทุนภาคที่ 1 (เชียงใหม่)		- ปีงบประมาณ 2570 ลงทะเบียนชุดข้อมูลที่อยู่ใน หมวดหมู่สาธารณะบนระบบบัญชี ข้อมูลภาครัฐ (GD Catalog) พร้อมทั้งจัดทำคำอธิบายข้อมูล (Metadata)	✓	✓	✓	✓	✓		
25.	จำนวนโครงการ และ มูลค่าเงินลงทุน ที่ ได้รับการอนุมัติให้การ ส่งเสริมการลงทุนตาม นโยบายการส่งเสริม SMEs	ศูนย์เศรษฐกิจการ ลงทุนภาคที่ 1 (เชียงใหม่)			✓	✓	✓	✓	✓		
26.	จำนวนโครงการที่ ได้รับการอนุมัติการ ส่งเสริมการลงทุน	ศูนย์เศรษฐกิจการ ลงทุนภาคที่ 1 (เชียงใหม่)			✓	✓	✓	✓	✓		

ตาราง 19 ผลการดำเนินงานการพัฒนาบัญชีสถิติทางการตามแนวทางการพัฒนาบัญชีสถิติทางการที่ความพร้อมเผยแพร่ของข้อมูลเป็น Tier 2 (มีหน่วยงานรับผิดชอบ) (ต่อ)

ลำดับ ที่	บัญชีสถิติ ทางการ	หน่วยงาน	แนวทางการ พัฒนา	ผลลัพธ์	ระยะเวลาดำเนินการ ปีงบประมาณ พ.ศ.					ผลการ ดำเนินงาน	หมายเหตุ
					66	67	68	69	70		
27.	บรรจุภัณฑ์/ตรา สัญลักษณ์ที่จังหวัดให้ การรับรอง	สำนักงานพาณิชย์ จังหวัดเชียงใหม่	สนับสนุนการนำ ชุดข้อมูล ลงทะเบียนบน ระบบบัญชี ข้อมูลภาครัฐ	- ปีงบประมาณ 2566 ตรวจสอบ ความมีอยู่ของข้อมูลและ สถานะการเผยแพร่	✓	✓	✓	✓	✓	อยู่ระหว่าง ดำเนินการ	ปีงบประมาณ 2566 ได้ดำเนินการ ตรวจสอบความมีอยู่ ของข้อมูลและ สถานะการเผยแพร่ พบว่าข้อมูลอยู่จริง ซึ่งในปีงบประมาณ 2567 เป็นต้นไป จะ พัฒนาให้อยู่ในรูปแบบ ดิจิทัล
28.	จำนวนอำเภอที่ได้รับ การพัฒนาเครือข่าย ลาดตระเวน เฝ้าระวัง ทำแนวกันไฟ และดับ ไฟป่า โดยการมีส่วน ร่วมของราษฎรใน ชุมชน	สำนักงาน ทรัพยากรธรรม ชาติและ สิ่งแวดล้อมจังหวัด เชียงใหม่		-ปีงบประมาณ 2567 พัฒนาให้อยู่ในรูปแบบดิจิทัล เช่น CSV, Json - ปีงบประมาณ 2568 เผยแพร่ บนเว็บไซต์หรือฐานข้อมูลของ หน่วยงานเจ้าของข้อมูล - ปีงบประมาณ 2569 มีบัญชี สถิติทางการขึ้นระบบบัญชีข้อมูล จังหวัดเชียงใหม่ https://chiangmai.gdcatalog.g o.th/	✓	✓	✓	✓	✓		
29.	พื้นที่ที่ได้รับการ ส่งเสริมและสนับสนุน ให้เกษตรกรลดการ เผาพื้นที่เกษตร	สำนักงานเกษตร จังหวัดเชียงใหม่		- ปีงบประมาณ 2570 ลงทะเบียนชุดข้อมูลที่อยู่ใน หมวดหมู่สาธารณะบนระบบบัญชี ข้อมูลภาครัฐ (GD Catalog) พร้อมทั้งจัดทำคำอธิบายข้อมูล (Metadata)	✓	✓	✓	✓	✓		
30.	แหล่งน้ำ	โครงการ ชลประทาน จังหวัดเชียงใหม่			✓	✓	✓	✓	✓		
31.	ปริมาณน้ำที่เก็บกัก	โครงการ ชลประทาน จังหวัดเชียงใหม่			✓	✓	✓	✓	✓		

ตาราง 19 ผลการดำเนินงานการพัฒนาบัญชีสถิติทางการตามแนวทางการพัฒนาบัญชีสถิติทางการที่ความพร้อมเผยแพร่ของข้อมูลเป็น Tier 2 (มีหน่วยงานรับผิดชอบ) (ต่อ)

ลำดับ ที่	บัญชีสถิติ ทางการ	หน่วยงาน	แนวทางการ พัฒนา	ผลลัพธ์	ระยะเวลาดำเนินการ ปีงบประมาณ พ.ศ.					ผลการ ดำเนินงาน	หมายเหตุ
					66	67	68	69	70		
32.	ปริมาณน้ำหมุนเวียน ในพื้นที่ที่ยังขาดแคลน	โครงการ ชลประทาน จังหวัดเชียงใหม่	สนับสนุนการนำ ชุดข้อมูล ลงทะเบียนบน ระบบบัญชี ข้อมูลภาครัฐ	- ปีงบประมาณ 2566 ตรวจสอบ ความมีอยู่ของข้อมูลและ สถานะการเผยแพร่	✓	✓	✓	✓	✓	อยู่ระหว่าง ดำเนินการ	ปีงบประมาณ 2566 ได้ดำเนินการ ตรวจสอบความมีอยู่ ของข้อมูลและ สถานะการเผยแพร่ พบว่าข้อมูลอยู่จริง ซึ่งในปีงบประมาณ 2567 เป็นต้นไป จะ พัฒนาให้อยู่ในรูปแบบ ดิจิทัล
33.	ร้อยละของการใช้น้ำ ต่อปริมาณน้ำทั้งหมด	โครงการ ชลประทาน จังหวัดเชียงใหม่		-ปีงบประมาณ 2567 พัฒนาให้อยู่ในรูปแบบดิจิทัล เช่น CSV, Json	✓	✓	✓	✓	✓		
34.	ปริมาณการใช้น้ำ	โครงการ ชลประทาน จังหวัดเชียงใหม่		- ปีงบประมาณ 2568 เผยแพร่ บนเว็บไซต์หรือฐานข้อมูลของ หน่วยงานเจ้าของข้อมูล	✓	✓	✓	✓	✓		
35.	พื้นที่ป่าชุมชนตาม พระราชบัญญัติป่า ชุมชน พ.ศ. 2562	สำนักจัดการ ทรัพยากรป่าไม้ที่ 1 (เชียงใหม่)		- ปีงบประมาณ 2569 มีบัญชี สถิติทางการขึ้นระบบบัญชีข้อมูล จังหวัดเชียงใหม่	✓	✓	✓	✓	✓		
36.	จำนวนองค์กร สาธารณะประโยชน์	สำนักงานพัฒนา สังคมและความ มั่นคงของมนุษย์ จังหวัดเชียงใหม่		https://chiangmai.gdcatalog.g o.th/	✓	✓	✓	✓	✓		
37.	จำนวนองค์กร สวัสดิการชุมชน	สำนักงานพัฒนา สังคมและความ มั่นคงของมนุษย์ จังหวัดเชียงใหม่		- ปีงบประมาณ 2570 ลงทะเบียนชุดข้อมูลที่อยู่ใน หมวดหมู่สาธารณะบนระบบบัญชี ข้อมูลภาครัฐ (GD Catalog) พร้อมทั้งจัดทำคำอธิบายข้อมูล (Metadata)	✓	✓	✓	✓	✓		
38.	จำนวนการเกิด อุบัติเหตุ	ตำรวจภูธรจังหวัด เชียงใหม่			✓	✓	✓	✓	✓		

ตาราง 19 ผลการดำเนินงานการพัฒนาบัญชีสถิติทางการตามแนวทางการพัฒนาบัญชีสถิติทางการที่ความพร้อมเผยแพร่ของข้อมูลเป็น Tier 2 (มีหน่วยงานรับผิดชอบ) (ต่อ)

ลำดับ ที่	บัญชีสถิติ ทางการ	หน่วยงาน	แนวทางการ พัฒนา	ผลลัพธ์	ระยะเวลาดำเนินการ ปีงบประมาณ พ.ศ.					ผลการ ดำเนินงาน	หมายเหตุ
					66	67	68	69	70		
39.	จำนวนผู้เสียชีวิตจากอุบัติเหตุทางถนนต่อแสนประชากร	สำนักงานป้องกันและบรรเทาสาธารณภัยจังหวัดเชียงใหม่	สนับสนุนการนำชุดข้อมูลลงทะเบียนบนระบบบัญชีข้อมูลภาครัฐ	- ปีงบประมาณ 2566 ตรวจสอบความมีอยู่ของข้อมูลและสถานะการเผยแพร่	✓	✓	✓	✓	✓	อยู่ระหว่างดำเนินการ	ปีงบประมาณ 2566 ได้ดำเนินการตรวจสอบความมีอยู่ของข้อมูลและสถานะการเผยแพร่พบว่าข้อมูลอยู่จริงซึ่งในปีงบประมาณ 2567 เป็นต้นไป จะพัฒนาให้อยู่ในรูปแบบดิจิทัล
40.	จำนวนการรับเรื่องร้องเรียนร้องทุกข์	ศูนย์ดำรงธรรมจังหวัดเชียงใหม่		- ปีงบประมาณ 2567 พัฒนาให้อยู่ในรูปแบบดิจิทัล เช่น CSV, Json	✓	✓	✓	✓	✓		
41.	จำนวนเรื่องราวร้องทุกข์ที่ยุติ	ศูนย์ดำรงธรรมจังหวัดเชียงใหม่		- ปีงบประมาณ 2568 เผยแพร่บนเว็บไซต์หรือฐานข้อมูลของหน่วยงานเจ้าของข้อมูล	✓	✓	✓	✓	✓		
42.	จำนวนขอทานที่ถูกจับกุมคดี	สำนักงานพัฒนาสังคมและความมั่นคงของมนุษย์จังหวัดเชียงใหม่		- ปีงบประมาณ 2569 มีบัญชีสถิติทางการขึ้นระบบบัญชีข้อมูลจังหวัดเชียงใหม่	✓	✓	✓	✓	✓		
43.	จำนวนผู้ต้องหาคดีค้ามนุษย์	สำนักงานพัฒนาสังคมและความมั่นคงของมนุษย์จังหวัดเชียงใหม่		https://chiangmai.gdcatalog.go.th/	✓	✓	✓	✓	✓		
44.	จำนวนโรงเรียนผู้สูงอายุ (แห่ง)	สำนักงานพัฒนาสังคมและความมั่นคงของมนุษย์จังหวัดเชียงใหม่		- ปีงบประมาณ 2570 ลงทะเบียนชุดข้อมูลที่อยู่ในหมวดหมู่สาธารณะบนระบบบัญชีข้อมูลภาครัฐ (GD Catalog) พร้อมทั้งจัดทำคำอธิบายข้อมูล (Metadata)	✓	✓	✓	✓	✓		

ตาราง 19 ผลการดำเนินงานการพัฒนาบัญชีสถิติทางการตามแนวทางการพัฒนาบัญชีสถิติทางการที่ความพร้อมเผยแพร่ของข้อมูลเป็น Tier 2 (มีหน่วยงานรับผิดชอบ) (ต่อ)

ลำดับ ที่	บัญชีสถิติ ทางการ	หน่วยงาน	แนวทางการ พัฒนา	ผลลัพธ์	ระยะเวลาดำเนินการ ปีงบประมาณ พ.ศ.					ผลการ ดำเนินงาน	หมายเหตุ
					66	67	68	69	70		
45.	ร้อยละของประชากร ทุกช่วงวัย เข้าถึงการ บริการด้านการศึกษา	สำนักงาน ศึกษาธิการจังหวัด เชียงใหม่	สนับสนุนการนำ ชุดข้อมูล ลงทะเบียนบน ระบบบัญชี ข้อมูลภาครัฐ	- ปีงบประมาณ 2566 ตรวจสอบ ความมีอยู่ของข้อมูลและ สถานะการเผยแพร่	✓	✓	✓	✓	✓	อยู่ระหว่าง ดำเนินการ	ปีงบประมาณ 2566 ได้ดำเนินการ ตรวจสอบความมีอยู่ ของข้อมูลและ สถานะการเผยแพร่ พบว่าข้อมูลอยู่จริง ซึ่งในปีงบประมาณ 2567 เป็นต้นไป จะ พัฒนาให้อยู่ในรูปแบบ ดิจิทัล
46.	สถิติการให้บริการศูนย์ ช่วยเหลือสังคม สาย ด่วน 1300 จังหวัด เชียงใหม่	สำนักงานพัฒนา สังคมและความ มั่นคงของมนุษย์ จังหวัดเชียงใหม่		-ปีงบประมาณ 2567 พัฒนาให้อยู่ในรูปแบบดิจิทัล เช่น CSV, Json	✓	✓	✓	✓	✓		
47.	จำนวนผู้สูงอายุที่ต้อง ดำรงชีพด้วยการ เร่ร่อน ขอทาน	สำนักงานพัฒนา สังคมและความ มั่นคงของมนุษย์ จังหวัดเชียงใหม่		- ปีงบประมาณ 2568 เผยแพร่ บนเว็บไซต์หรือฐานข้อมูลของ หน่วยงานเจ้าของข้อมูล	✓	✓	✓	✓	✓		
48.	ร้อยละที่เพิ่มขึ้นของ จำนวนชุมชน พอเพียง ในระดับพออยู่พอกิน ตาม เกณฑ์ของ กรมการพัฒนาชุมชน	สำนักงานพัฒนา ชุมชนจังหวัด เชียงใหม่		- ปีงบประมาณ 2569 มีบัญชี สถิติทางการขึ้นระบบบัญชีข้อมูล จังหวัดเชียงใหม่ https://chiangmai.gdcatalog.g o.th/	✓	✓	✓	✓	✓		
49.	ร้อยละของหมู่บ้านที่มี การดำเนินการ ตาม ปรัชญาเศรษฐกิจ พอเพียง	สำนักงานพัฒนา ชุมชนจังหวัด เชียงใหม่		- ปีงบประมาณ 2570 ลงทะเบียนชุดข้อมูลที่อยู่ใน หมวดหมู่สาธารณะบนระบบบัญชี ข้อมูลภาครัฐ (GD Catalog) พร้อมทั้งจัดทำคำอธิบายข้อมูล (Metadata)	✓	✓	✓	✓	✓		

ตาราง 19 ผลการดำเนินงานการพัฒนาบัญชีสถิติทางการตามแนวทางการพัฒนาบัญชีสถิติทางการที่ความพร้อมเผยแพร่ของข้อมูลเป็น Tier 2 (มีหน่วยงานรับผิดชอบ) (ต่อ)

ลำดับ ที่	บัญชีสถิติ ทางการ	หน่วยงาน	แนวทางการ พัฒนา	ผลลัพธ์	ระยะเวลาดำเนินการ ปีงบประมาณ พ.ศ.					ผลการ ดำเนินงาน	หมายเหตุ
					66	67	68	69	70		
50.	จำนวนคนไร้ที่พึ่งที่ ได้รับการให้ความรู้ และให้คำแนะนำ	สำนักงานพัฒนา สังคมและความ มั่นคงของมนุษย์ จังหวัดเชียงใหม่	สนับสนุนการนำ ชุดข้อมูล ลงทะเบียนบน ระบบบัญชี ข้อมูลภาครัฐ	- ปีงบประมาณ 2566 ตรวจสอบ ความมีอยู่ของข้อมูลและ สถานะการเผยแพร่ -ปีงบประมาณ 2567 พัฒนาให้อยู่ในรูปแบบดิจิทัล เช่น CSV, Json - ปีงบประมาณ 2568 เผยแพร่ บนเว็บไซต์หรือฐานข้อมูลของ หน่วยงานเจ้าของข้อมูล - ปีงบประมาณ 2569 มีบัญชี สถิติทางการขึ้นระบบบัญชีข้อมูล จังหวัดเชียงใหม่ https://chiangmai.gdcatalog.g o.th/ - ปีงบประมาณ 2570 ลงทะเบียนชุดข้อมูลที่อยู่ใน หมวดหมู่สาธารณะบนระบบบัญชี ข้อมูลภาครัฐ (GD Catalog) พร้อมทั้งจัดทำคำอธิบายข้อมูล (Metadata)	✓	✓	✓	✓	✓	อยู่ระหว่าง ดำเนินการ	ปีงบประมาณ 2566 ได้ดำเนินการ ตรวจสอบความมีอยู่ ของข้อมูลและ สถานะการเผยแพร่ พบว่าข้อมูลอยู่จริง ซึ่งในปีงบประมาณ 2567 เป็นต้นไป จะ พัฒนาให้อยู่ในรูปแบบ ดิจิทัล
51.	ศาสนสถาน (พุทธ)	สำนัก พระพุทธศาสนา จังหวัดเชียงใหม่		✓	✓	✓	✓	✓			
52.	จำนวนคนไร้ที่พึ่ง ที่ ได้รับการส่งเสริม สมัครเข้าร่วมทำงาน ฝึกอาชีพ	สำนักงานพัฒนา สังคมและความ มั่นคงของมนุษย์ จังหวัดเชียงใหม่		✓	✓	✓	✓	✓			
53.	จำนวนผู้ประสบ ปัญหาแฉงเหตุ ขอรับ คำปรึกษา ขอรับความ ช่วยเหลือและคุ้มครอง สวัสดิภาพ กรณีความ รุนแรงในครอบครัว	สำนักงานพัฒนา สังคมและความ มั่นคงของมนุษย์ จังหวัดเชียงใหม่		✓	✓	✓	✓	✓			
54.	จำนวนชุมชนในพื้นที่ จังหวัดที่มีความพร้อม ในการจัดการสารณ ภัย (หมู่บ้าน)	สำนักงานป้องกัน และบรรเทาสา ธารณภัยจังหวัด เชียงใหม่		✓	✓	✓	✓	✓			

ตาราง 19 ผลการดำเนินงานการพัฒนาบัญชีสถิติทางการตามแนวทางการพัฒนาบัญชีสถิติทางการที่ความพร้อมเผยแพร่ของข้อมูลเป็น Tier 2 (มีหน่วยงานรับผิดชอบ) (ต่อ)

ลำดับ ที่	บัญชีสถิติ ทางการ	หน่วยงาน	แนวทางการ พัฒนา	ผลลัพธ์	ระยะเวลาดำเนินการ ปีงบประมาณ พ.ศ.					ผลการ ดำเนินงาน	หมายเหตุ
					66	67	68	69	70		
55.	ร้อยละของ จปฐ. ที่ผ่านเกณฑ์การประเมินคุณภาพชีวิต	สำนักงานพัฒนาชุมชนจังหวัดเชียงใหม่	สนับสนุนการนำชุดข้อมูลลงทะเบียนบนระบบบัญชีข้อมูลภาครัฐ	- ปีงบประมาณ 2566 ตรวจสอบความมีอยู่ของข้อมูลและสถานะการเผยแพร่	✓	✓	✓	✓	✓	อยู่ระหว่างดำเนินการ	ปีงบประมาณ 2566 ได้ดำเนินการตรวจสอบความมีอยู่ของข้อมูลและสถานะการเผยแพร่พบว่าข้อมูลอยู่จริงซึ่งในปีงบประมาณ 2567 เป็นต้นไป จะพัฒนาให้อยู่ในรูปแบบดิจิทัล
56.	จำนวนหมู่บ้าน/ชุมชนที่ไม่มีปัญหาเสฟติด (หมู่บ้านสีขาว) (หมู่บ้าน)	ที่ทำการปกครองจังหวัดเชียงใหม่		-ปีงบประมาณ 2567 พัฒนาให้อยู่ในรูปแบบดิจิทัล เช่น CSV, Json	✓	✓	✓	✓	✓		
57	จำนวนผู้มาใช้บริการ ศูนย์บริการร่วม	ศูนย์ดำรงธรรมจังหวัดเชียงใหม่		- ปีงบประมาณ 2568 เผยแพร่บนเว็บไซต์หรือฐานข้อมูลของหน่วยงานเจ้าของข้อมูล	✓	✓	✓	✓	✓		
58.	จำนวนผู้สูงอายุที่ได้รับเบี้ยยังชีพ	สำนักงานส่งเสริมการปกครองส่วนท้องถิ่นจังหวัดเชียงใหม่		- ปีงบประมาณ 2569 มีบัญชีสถิติทางการขึ้นระบบบัญชีข้อมูลจังหวัดเชียงใหม่ https://chiangmai.gdcatalog.go.th/	✓	✓	✓	✓	✓		
59.	จำนวนเด็กที่ได้รับเงินอุดหนุนเพื่อการเลี้ยงดูเด็กแรกเกิด	สำนักงานพัฒนาสังคมและความมั่นคงของมนุษย์จังหวัดเชียงใหม่		- ปีงบประมาณ 2570 ลงทะเบียนชุดข้อมูลที่อยู่ในหมวดหมู่สาธารณะบนระบบบัญชีข้อมูลภาครัฐ (GD Catalog) พร้อมทั้งจัดทำคำอธิบายข้อมูล (Metadata)	✓	✓	✓	✓	✓		
60.	จำนวนคนพิการที่มีบัตรประจำตัวคนพิการ	สำนักงานพัฒนาสังคมและความมั่นคงของมนุษย์จังหวัดเชียงใหม่				✓	✓	✓	✓		

ข้อเสนอแนะการพัฒนาการรวบรวมข้อมูลและ แผนปฏิบัติการพัฒนาสถิติทางการ

5.1 ข้อเสนอแนะการพัฒนาการรวบรวมข้อมูล

การพัฒนาระบบสถิติเชิงพื้นที่ คือมีข้อมูลสถิติทางการ (ข้อมูลสถิติที่สำคัญและจำเป็น) ที่สามารถตอบยุทธศาสตร์ สถานการณ์ และสภาพปัญหาในระดับพื้นที่ ซึ่งราชการส่วนภูมิภาคหรือคณะผู้บริหารจังหวัดมีความจำเป็นต้องใช้ในการวางแผนและกำหนดทิศทางการพัฒนาจังหวัด ทั้งแผนปฏิบัติงานและการจัดสรรงบประมาณในแผนงานและโครงการ หากข้อมูลใดที่มีความสำคัญและจำเป็นแต่ยังไม่มีการจัดเก็บ (Data Gap) จะต้องมีการพัฒนาการจัดเก็บข้อมูลนั้น เพื่อให้มีข้อมูลสถิติทางการที่พอเพียงต่อการขับเคลื่อนการพัฒนาจังหวัดและแก้ไขปัญหาที่สำคัญในพื้นที่ได้

เพื่อให้เกิดการพัฒนาสถิติทั้งในแง่ของการพัฒนาหน่วยงานและการพัฒนาข้อมูลโดยการกำหนดแนวทางการพัฒนาสถิติทางการ จำเป็นต้องทราบถึงสถานการณ์สถิติทางการในปัจจุบัน ซึ่งพิจารณาโดยสังเขปได้จาก 2 ด้าน ดังนี้

1. ด้านการพัฒนาสถิติทางการ

1.1 การจัดทำสถิติทางการ ในกรณีที่ยังไม่มีผู้รับผิดชอบจัดทำเพื่อปิดช่องว่างข้อมูลหรือ Data Gap ที่เกิดจากการวิเคราะห์โดยนำทะเบียนรายการสถิติทางการ (Demand) มาเปรียบเทียบกับ Stock ของข้อมูลสถิติที่มีการผลิตจากหน่วยงานต่าง ๆ (Supply) และนำมาจัดทำกลยุทธ์การพัฒนาสถิติทางการและกำหนดหน่วยงานเพื่อรับผิดชอบจัดทำสถิติดังกล่าว

1.2 การ Clearing รายการสถิติทางการ ในกรณีที่สถิติทางการรายการเดียวกันแต่มีผู้รับผิดชอบจัดทำมากกว่า 1 หน่วยงาน ในการพิจารณาว่าเป็นสถิติทางการรายการเดียวกันหรือมีความซ้ำซ้อนกัน สามารถพิจารณาได้จากหน่วยวิเคราะห์ที่ใช้ในการจัดทำสถิติ คำนียาม เวลาอ้างอิง พื้นที่ในการนำเสนอ ซึ่งในการพิจารณาควรนำรายการสถิติทางการที่มีความซ้ำซ้อนกันหรืออาจแตกต่างกัน แต่มีความใกล้เคียงกัน เพื่อนำมาพิจารณาว่าสามารถบูรณาการการทำข้อมูลสถิติดังกล่าวร่วมกันได้หรือไม่ เช่น ปรับนิยาม คาบเวลาอ้างอิง หรือพื้นที่ให้ครอบคลุมการใช้งานร่วมกัน เพื่อลดภาระการทำงาน ภาระการตอบแบบสอบถาม รวมถึงงบประมาณ ให้เหลือเป็นสถิติทางการเพียงรายการเดียวภายใต้การหารือและสร้างข้อตกลงร่วมกันระหว่างหน่วยงานที่เกี่ยวข้อง

1.3 การพัฒนาคุณภาพสถิติทางการ ในกรณีที่รายการสถิติทางการยังไม่ครอบคลุม ไม่ถูกต้อง แม่นยำ จำเป็นต้องพัฒนาเพิ่มให้มีคุณภาพตามมาตรฐานที่กำหนด หรือยังไม่ได้จำแนกในมิติต่าง ๆ ที่จำเป็นต่อการนำไปใช้ประโยชน์ เช่น จำแนกเพศ จำแนกอายุ จำแนกตามพื้นที่ที่จำเป็นต่อการใช้ประโยชน์ (เช่น ระดับจังหวัด ระดับอำเภอ) หรือยังไม่ได้มีการประมวลผลอย่างสม่ำเสมอ ขาดช่องทางการเผยแพร่ที่เข้าถึงได้ง่าย เป็นต้น

2. ด้านการพัฒนาหน่วยสถิติทางการ

2.1 บุคลากร เช่น การมีจำนวนบุคลากรที่จำกัด บุคลากรมีความรู้ความเชี่ยวชาญไม่เพียงพอ

2.2 เครื่องมือในการผลิตและจัดทำสถิติทางการ เช่น ซอฟต์แวร์ในการประมวลผลคอมพิวเตอร์ หรือระบบต่าง ๆ

2.3 ทรัพยากรสนับสนุน เช่น งบประมาณ นโยบาย การอบรม การจัดจ้างหน่วยงานภายนอก

แนวทางการพัฒนาสถิติทางการตามหลักพื้นฐานสถิติทางการของสหประชาชาติ

จากหลักพื้นฐานสถิติทางการ 10 ประการของสหประชาชาติที่เปรียบเสมือนกรอบแนวทางการดำเนินงานในเชิงนโยบายเพื่อให้ได้สถิติทางการที่ดีมีคุณภาพ เพื่อให้เข้าใจง่ายและสามารถปฏิบัติได้ ประเทศไทยจึงนำหลักการพื้นฐานสถิติทางการมาถอดออกเป็นหลักปฏิบัติเพื่อการจัดการคุณภาพสถิติทางการประเทศไทย หรือ Thailand Statistics Code of Practice: TCoP เพื่อเป็นแนวทางให้กับหน่วยสถิติต่าง ๆ ในการพัฒนา การผลิต การเผยแพร่ และการให้บริการสถิติทางการอย่างมีคุณภาพ มีความน่าเชื่อถือและเกิดประโยชน์สูงสุดแก่ผู้ใช้บริการ และใช้เป็นแนวทางการจัดการคุณภาพสถิติทุกประเภท เช่น สถิติจากการสำมะโน/สำรวจด้วยตัวอย่าง สถิติจากการบริหารงาน เป็นต้น ตลอดทั้งกระบวนการจัดทำสถิติตาม GSBPM ที่ต้องคำนึงถึงเรื่องคุณภาพตั้งแต่ต้นจนจบ โดยเชื่อมั่นว่าการนำหลักปฏิบัติสำหรับการจัดการคุณภาพการผลิตสถิติทางการมาใช้จะส่งผลให้ข้อมูลมีคุณภาพ อันจะส่งผลต่อเนื่องไปยังการนำข้อมูลไปใช้ ซึ่งส่งผลต่อความเชื่อมั่นของผู้ใช้ข้อมูลในทุกภาคส่วนต่อเนื่องกันไป โดยระยะแรกของการพัฒนาสถิติทางการกำหนดให้ครอบคลุม 9 หลักปฏิบัติ ดังนี้

หลักปฏิบัติข้อที่ 1: ความเป็นอิสระและความเป็นมืออาชีพ (Professional and Independence)

การดำเนินงานของหน่วยสถิติต้องเป็นอิสระจากหน่วยงานนโยบาย หน่วยงานหรือคณะกรรมการบริหาร หรือกำกับดูแลของภาครัฐ ตลอดจนองค์กรอิสระต่าง ๆ ในภาคเอกชน เพื่อรับรองความน่าเชื่อถือในระดับสากล

1) หน่วยสถิติมีแนวปฏิบัติทางจริยธรรมหรือจรรยาบรรณ วิชาชีพในการผลิตและเผยแพร่ข้อมูลและสารสนเทศทางสถิติ

2) หน่วยสถิติสามารถเลือกแหล่งข้อมูลและวิธีการทางสถิติ (ระเบียบวิธี มาตรฐาน และกระบวนการทางสถิติ) รวมทั้ง ตัดสินใจเกี่ยวกับการเผยแพร่ได้โดยเอกเทศตามความเหมาะสมทางสถิติ

3) ยินยอมให้หน่วยงานสถิติที่เหมาะสมให้ความเห็นเกี่ยวกับการตีความที่ผิดพลาดและการใช้สถิติในทางที่ผิดหรือไม่เหมาะสม

หลักปฏิบัติข้อที่ 2: การรักษาข้อมูลเป็นความลับโดยเคร่งครัด (Statistical Confidentiality)

หน่วยสถิติต้องรับประกันว่า มีการรักษาข้อมูลเฉพาะบุคคลหรือเฉพาะรายที่เป็นความลับ ให้เป็นความลับโดยเคร่งครัด โดยจะใช้ข้อมูลดังกล่าวเพื่อวัตถุประสงค์ทางสถิติเท่านั้น และไม่มีการนำไปเผยแพร่ต่อสาธารณชน

1) หน่วยสถิติมีข้อปฏิบัติหรือแนวทางการปฏิบัติให้แก่เจ้าหน้าที่เพื่อรักษาความลับของข้อมูลในกระบวนการผลิต และเผยแพร่สถิติให้เป็นความลับโดยเคร่งครัด พร้อมทั้งเผยแพร่ต่อสาธารณชน

2) หน่วยสถิติมีบทลงโทษในกรณีที่มีการละเมิดหรือฝ่าฝืนข้อปฏิบัติหรือแนวทางการปฏิบัติในการเก็บรักษาข้อมูลให้เป็นความลับ

3) หน่วยสถิติมีการจัดหาอุปกรณ์และเทคโนโลยีเพื่อรักษาความปลอดภัยและความถูกต้องสมบูรณ์ของฐานข้อมูลสถิติ

4) หน่วยสถิติมีกฎระเบียบหรือข้อตกลงที่ชัดเจนสำหรับบุคคลภายนอกในการเข้าถึงข้อมูลสถิติระดับย่อย (microdata) เพื่อวัตถุประสงค์ในการวิจัย

หลักปฏิบัติข้อที่ 3: ความถูกต้องของระเบียบวิธีทางสถิติ (Sound Methodology)

ความถูกต้องของระเบียบวิธีทางสถิติเป็นรากฐานสำคัญของคุณภาพสถิติ และความถูกต้องนี้ต้องอาศัยความพร้อมด้านเครื่องมือ กระบวนการ และความชำนาญ

- 1) กรอบการดำเนินงานด้านระเบียบวิธีสถิติในภาพรวม (แนวคิด คำจำกัดความ การจัดจำแนก ฯลฯ) สอดคล้องกับมาตรฐาน แนวทาง และแนวปฏิบัติที่ดีตามสากล
- 2) มีกระบวนการที่ทำให้มั่นใจว่า แนวคิด คำจำกัดความ และการจัด จำแนกเป็นไปตามมาตรฐานและสอดคล้องกันทั้งองค์กร
- 3) การประเมินและปรับปรุงทะเบียน/กรอบตัวอย่างเพื่อให้มั่นใจว่าผลผลิตสถิติจะมีคุณภาพสูง
- 4) มีการฝึกอบรมเพื่อพัฒนาด้านสถิติให้กับบุคลากรอย่างสม่ำเสมอ

หลักปฏิบัติข้อที่ 4: กระบวนการสถิติที่เหมาะสม (Appropriate Statistical Procedures)

กระบวนการสถิติ (ตั้งแต่การเก็บรวบรวมข้อมูลไปจนถึงการตรวจสอบความถูกต้องของข้อมูล) ที่มีความเหมาะสม ถือเป็นรากฐานสำคัญของคุณภาพสถิติ

- 1) การทดสอบและปรับปรุงแก้ไขเครื่องมือที่ใช้ในการเก็บรวบรวมข้อมูล (โดยทั่วไปคือแบบสอบถาม หรือ computer application) ให้ครบถ้วน สมบูรณ์ก่อนการเก็บรวบรวมข้อมูล
- 2) การออกแบบการสำรวจ การเลือกตัวอย่าง และการประมาณค่าเป็นไปตามหลักวิชาการสถิติ พร้อมทั้งมีการทบทวนและปรับปรุงให้ทันสมัยเสมอ
- 3) มีการกำกับดูแลการเก็บรวบรวมข้อมูล การบันทึกข้อมูล และการลงรหัสให้ถูกต้องและทันสมัยเสมอ
- 4) มีการปรับแก้และแทนค่าข้อมูลที่ขาดหายอย่างถูกต้องตามหลักวิชาการสถิติ
- 5) เมื่อมีการใช้ข้อมูลจากการบริหารงาน/งานทะเบียน ควรตรวจสอบว่าประชากรสอดคล้องกับผลลัพธ์ทางสถิติที่ต้องการ การจัดจำแนกและแนวคิดที่เหมาะสม และข้อมูลจากการบริหารงาน/งานทะเบียนสมบูรณ์ และทันสมัย
- 6) มีการประสานความร่วมมือไปยังหน่วยผลิตข้อมูลจากการบริหารงาน ให้มีการออกแบบหรือปรับปรุงข้อมูลให้เหมาะสมกับวัตถุประสงค์ทางสถิติ

หลักปฏิบัติข้อที่ 5: ตรงตามความต้องการของผู้ใช้ (Relevance)

สถิติทางการที่ผลิตได้ต้องตอบสนองความต้องการของผู้ใช้

- 1) กระบวนการปรึกษาแก่ผู้ใช้ข้อมูล พร้อมทั้งกำกับดูแลและติดตามว่าสถิติสอดคล้องกับความต้องการ
- 2) มีขั้นตอนในการจัดลำดับความสำคัญของผู้ใช้
- 3) มีการสำรวจความพึงพอใจของผู้ใช้

หลักปฏิบัติข้อที่ 6: ความถูกต้องแม่นยำและเชื่อถือได้ (Accuracy and Reliability)

สถิติทางการที่ผลิตได้ต้องมีความแม่นยำและน่าเชื่อถือ

- 1) การประเมินและตรวจสอบความสมเหตุสมผลของข้อมูลที่เก็บรวบรวมได้ (ข้อมูลดิบ) ข้อมูลที่เกิดระหว่างการประมวลผล/ การวิเคราะห์ และข้อมูลที่เผยแพร่

- 2) มีการวัดค่าความคลาดเคลื่อนจากการเลือกตัวอย่างและความคลาดเคลื่อนที่ไม่ได้เกิดจากการเลือกตัวอย่าง พร้อมทั้งจัดทำเป็นเอกสาร
- 3) การตรวจสอบและประเมินวิธีการผลิตสถิติทางการ เพื่อปรับปรุงกระบวนการดำเนินงานครั้งต่อไป
- 4) วิธีการดำเนินงานทางสถิติ (เช่น การเก็บรวบรวมข้อมูล การปรับและ แปลงข้อมูล การวิเคราะห์ทางสถิติ ฯลฯ) ใช้เทคนิคทางสถิติที่ได้รับการยอมรับในระดับสากล

หลักปฏิบัติข้อที่ 7: ความเหมาะสมของเวลาและการตรงต่อเวลา (Timeliness and Punctuality)

สถิติทางการที่ให้บริการหรือเผยแพร่ ต้องเผยแพร่ในช่วงเวลาที่เหมาะสมและตรงต่อเวลา

- 1) ให้บริการหรือเผยแพร่สถิติทางการในช่วงเวลาที่เหมาะสม
- 2) มีการกำหนดมาตรฐานการเผยแพร่สถิติทางการสู่สาธารณะ
- 3) ให้บริการหรือเผยแพร่สถิติทางการตรงตามเวลาที่กำหนด
- 4) ข้อมูลเบื้องต้นที่มีคุณภาพในระดับที่ยอมรับได้สามารถเผยแพร่ได้ เมื่อพิจารณาแล้วว่าเกิดประโยชน์

หลักปฏิบัติข้อที่ 8: ความสอดคล้องและสามารถเปรียบเทียบได้ (Coherence and Comparability)

สถิติทางการมีความสอดคล้อง สามารถเปรียบเทียบข้ามช่วงเวลา และสามารถบูรณาการข้อมูลจากหลายแหล่งได้

- 1) สถิติทางการที่ได้จากแหล่งข้อมูลเดียวกันมีความสอดคล้องและไม่ขัดแย้งกัน
- 2) สถิติทางการสามารถเปรียบเทียบข้ามช่วงเวลาได้ หากเปรียบเทียบไม่ได้ ต้องมีคำอธิบายไว้อย่างชัดเจน
- 3) สถิติทางการที่ผลิตขึ้นโดยรวบรวมจากแหล่งข้อมูลที่ต่างกัน สามารถนำมารวมกันได้เมื่อมีขอบเขต คำนิยาม หน่วยนับ และการจัดจำแนกที่เป็นมาตรฐานเดียวกัน
- 4) สถิติทางการในเรื่องเดียวกันแต่ผลิตจากแหล่งที่ต่างกันสามารถเปรียบเทียบกันได้ หากมีความแตกต่างมีคำอธิบายไว้อย่างชัดเจน

หลักปฏิบัติข้อที่ 9: การเข้าถึงข้อมูลได้ง่าย (Accessibility)

สถิติทางการมีการนำเสนอในรูปแบบที่ชัดเจนและเข้าใจง่าย เผยแพร่ด้วยวิธีการที่เหมาะสมและสะดวกต่อการใช้งาน พร้อมให้บริการและสามารถเข้าถึงได้อย่างเท่าเทียม ตลอดจนมีคำอธิบายข้อมูลเพื่อการใช้งานอย่างถูกต้อง

- 1) มีการนำเสนอและจัดเก็บสถิติทางการและคำอธิบายข้อมูลในรูปแบบที่เอื้อต่อการตีความที่เหมาะสมและการเปรียบเทียบที่มีความหมาย
- 2) การเผยแพร่สถิติทางการใช้สารสนเทศและการสื่อสารที่ทันสมัยรวมถึงการเผยแพร่ในรูปแบบเอกสารและบริการอื่น ๆ ตามความเหมาะสม เพื่อให้มั่นใจว่าผู้ใช้สามารถเข้าถึงข้อมูลได้ตามต้องการ
- 3) มีกระบวนการที่ชัดเจนในการขอข้อมูลที่ไม่ได้เผยแพร่หรือขอข้อมูลเพิ่มเติม
- 4) ให้บริการสถิติทางการแก่ผู้ใช้ทั้งหมดพร้อมกัน

- 5) สามารถเข้าถึงข้อมูลระดับย่อย (microdata) เพื่อวัตถุประสงค์ในงานวิจัย ตามระเบียบที่กำหนดไว้ และเผยแพร่ข้อกำหนด (protocol) ในการรักษาความลับบนเว็บไซต์ของหน่วยงาน
- 6) มีคำอธิบายข้อมูล (metadata) ตามมาตรฐาน และพร้อมให้บริการ
- 7) มีการจัดทำเอกสารแสดงระเบียบวิธี (เช่น กรอบแนวคิด คำนิยามขอบเขต การจำแนกประเภท การบันทึกข้อมูล แหล่งข้อมูล) และ เผยแพร่ต่อสาธารณะ

5.2 แผนปฏิบัติการพัฒนาสถิติทางการ

ตาราง 20 แผนปฏิบัติการพัฒนาสถิติทางการ ปีงบประมาณ พ.ศ. 2566 - 2570

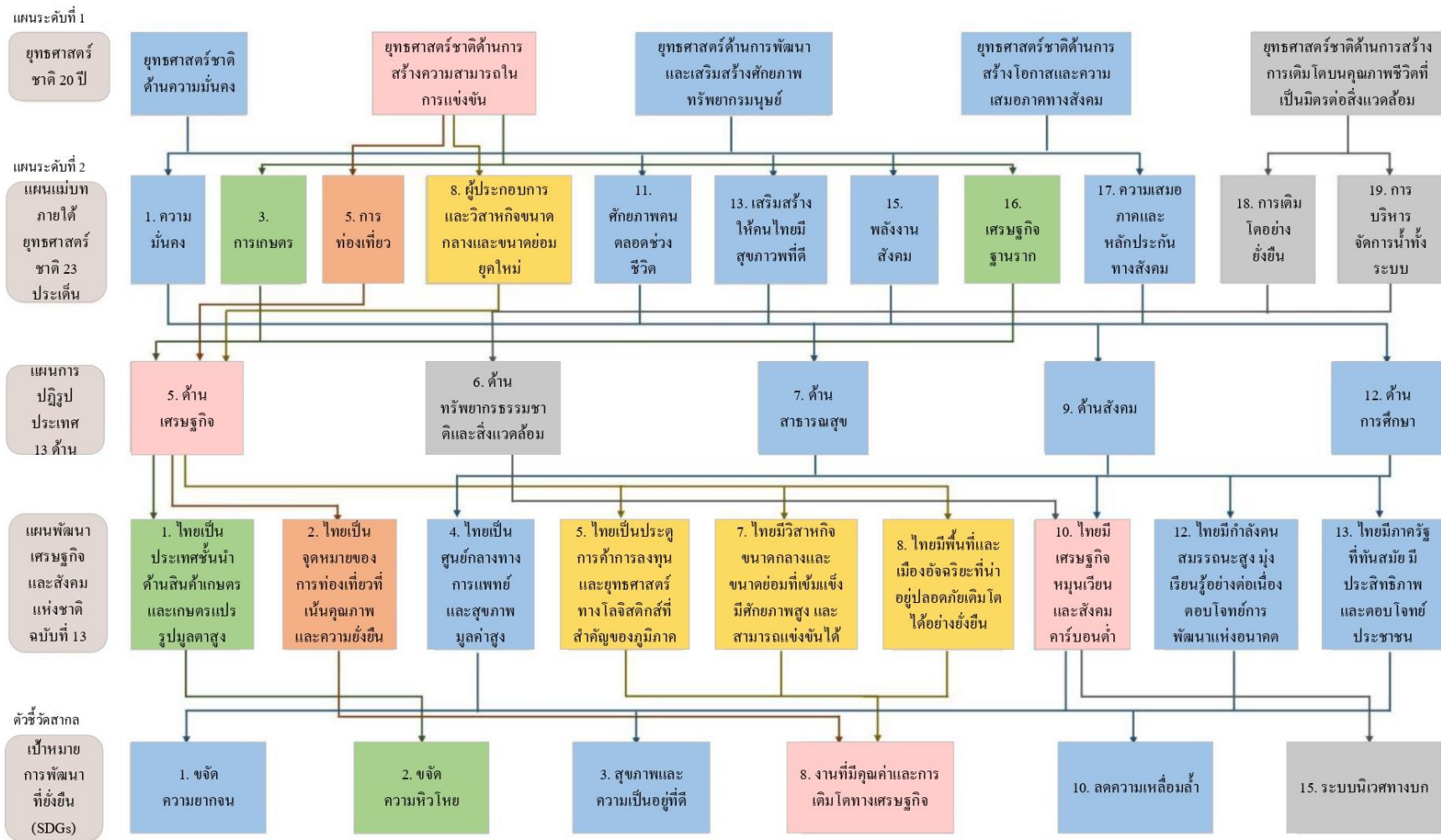
ที่	กิจกรรม/โครงการ	ปีงบประมาณ พ.ศ.				
		2566	2567	2568	2569	2570
1.	ทบทวนองค์ประกอบและอำนาจหน้าที่ของคณะกรรมการสถิติระดับจังหวัด					
2.	อบรม/แนะนำความรู้เพื่อพัฒนาบุคลากรด้านสถิติแก่เจ้าหน้าที่ภาครัฐที่เกี่ยวข้อง					
3.	ศึกษาวิเคราะห์ นโยบายยุทธศาสตร์ชาติ 20 ปี แผนพัฒนาเศรษฐกิจและสังคมแห่งชาติ ฉบับที่ 13 แผนปฏิรูปประเทศ และการพัฒนาอย่างยั่งยืน (Sustainable Development Goal: SDGs)					
4.	วิเคราะห์และสรุปความสอดคล้องของประเด็นยุทธศาสตร์การพัฒนาและตัวชี้วัดของจังหวัดในแผนพัฒนาภาค แผนพัฒนากลุ่มจังหวัด และแผนพัฒนาจังหวัด กับ ประเด็นยุทธศาสตร์ และตัวชี้วัดของแผนยุทธศาสตร์ชาติ 20 ปี แผนพัฒนาเศรษฐกิจและสังคมแห่งชาติ ฉบับที่ 13 แผนปฏิรูปประเทศ และการพัฒนาอย่างยั่งยืน (Sustainable Development Goal: SDGs)					
5.	กำหนดหรือทบทวน ประเด็นสำคัญที่ผู้บริหารสนใจ หรือ ประเด็นการพัฒนาจังหวัด					
6.	กำหนดชุดข้อมูลที่สัมพันธ์กับประเด็นสำคัญที่ผู้บริหารสนใจ หรือประเด็นประเด็นการพัฒนาจังหวัด					
7.	จัดทำเอกสารข้อกำหนดการวิเคราะห์ชุดข้อมูลที่ตอบโจทย์ ประเด็นการพัฒนาจังหวัด					
8.	จัดทำชุดข้อมูล (Template ๑), คำอธิบายข้อมูล (Template ๒), ทรัพยากรข้อมูล (Template ๓)					

ตาราง 20 แผนปฏิบัติการพัฒนาสถิติทางการ ปีงบประมาณ พ.ศ. 2566 – 2570 (ต่อ)

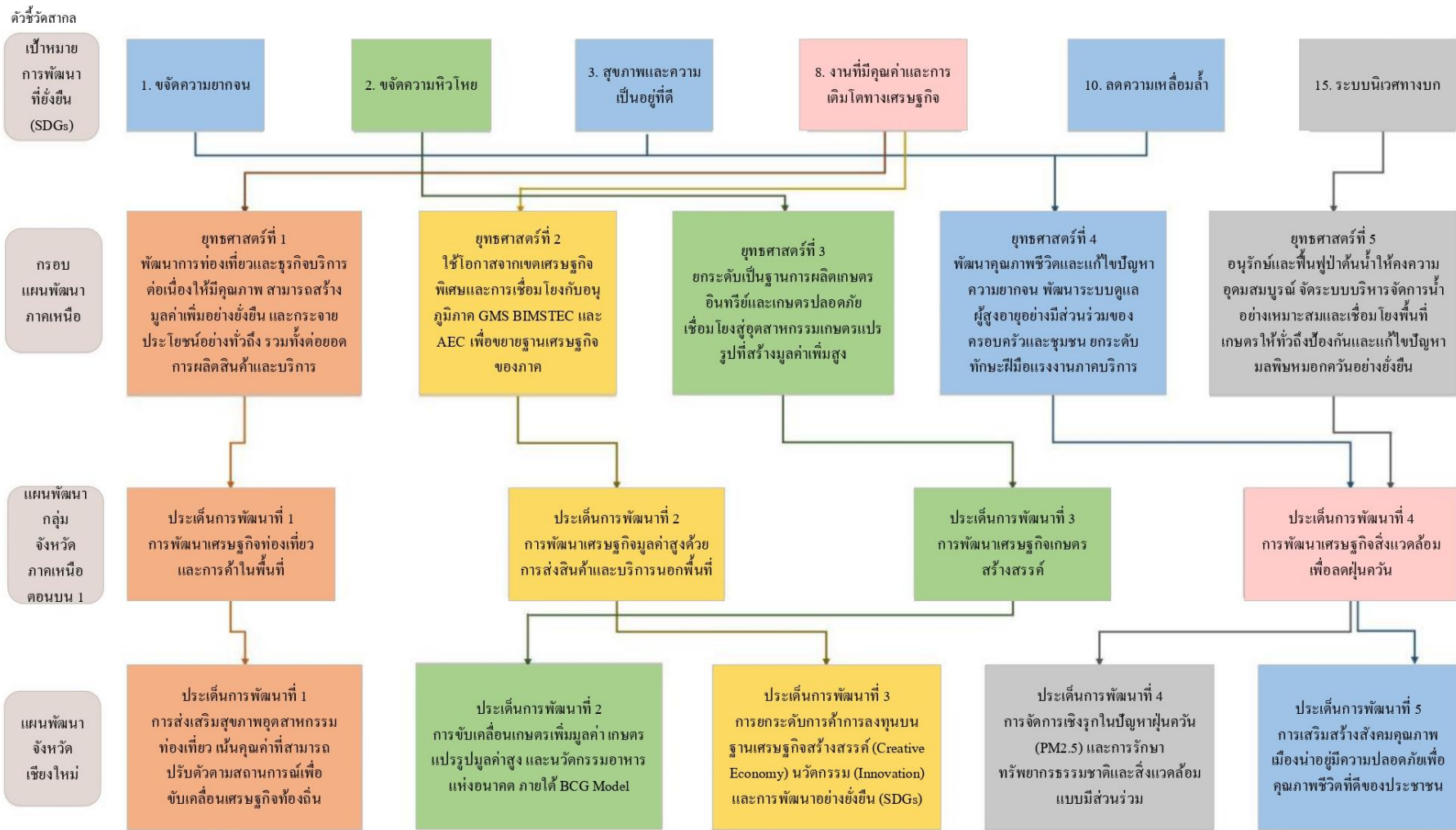
ที่	กิจกรรม/โครงการ	ปีงบประมาณ พ.ศ.				
		2566	2567	2568	2569	2570
9.	สนับสนุนการลงทะเบียนบัญชีข้อมูลของหน่วยงานเพื่อใช้ในระบบบัญชีข้อมูลภาครัฐ	_____	_____	_____	_____	_____
10.	นำชุดข้อมูล (Template ๑) พร้อมคำอธิบายข้อมูล (Template ๒) ขึ้นระบบบัญชีข้อมูลจังหวัด	_____	_____	_____	_____	_____
11.	ชุดข้อมูลในหมวดหมู่สาธารณะ (Template ๓) ต้องอ้างอิงหรือชี้ไปยังแหล่งข้อมูลต้นทางที่เป็นข้อมูลดิจิทัล	_____	_____	_____	_____	_____
12.	ชุดข้อมูลที่ถูกจัดในหมวดหมู่สาธารณะ (เฉพาะหน่วยงานในจังหวัดเป็นเจ้าของข้อมูล) ที่ตอบประเด็นสำคัญที่ผู้บริหารสนใจ หรือประเด็นการพัฒนาจังหวัดได้รับการลงทะเบียนในระบบบัญชีข้อมูลภาครัฐ (GD Catalog)	_____	_____	_____	_____	_____
13.	ตรวจสอบชุดข้อมูลในระบบบัญชีข้อมูลภาครัฐหน่วยงานให้ถูกต้องตามเกณฑ์มาตรฐานและคุณภาพที่กำหนด	_____	_____	_____	_____	_____
14.	จัดทำสารสนเทศในรูปแบบ Visualization หรือรูปแบบอื่นที่เหมาะสม เพื่อตอบโจทย์ประเด็นสำคัญที่ผู้บริหารสนใจ หรือประเด็นการพัฒนาจังหวัด	_____	_____	_____	_____	_____
15.	หน่วยงานในจังหวัดมีระบบบัญชีข้อมูลภาครัฐของหน่วยงาน	_____	_____	_____	_____	_____
16.	ทบทวนและจัดทำแผนพัฒนาสถิติระดับจังหวัด พ.ศ. 2566 -2570	_____	_____	_____	_____	_____
17.	จัดประชุมคณะกรรมการสถิติระดับจังหวัด	_____	_____	_____	_____	_____
18.	รายงานผลการดำเนินงานต่อ สสช./คณะกรรมการจัดการระบบสถิติประเทศไทย 3 ด้าน	_____	_____	_____	_____	_____

ภาคผนวก

การวิเคราะห์ประเด็นการพัฒนาจังหวัด
ภายใต้แผนพัฒนาจังหวัดที่เป็นปัจจุบันที่สอดคล้องกับ
นโยบายและยุทธศาสตร์ต่าง ๆ ที่เกี่ยวข้องกับการพัฒนาในระดับจังหวัด



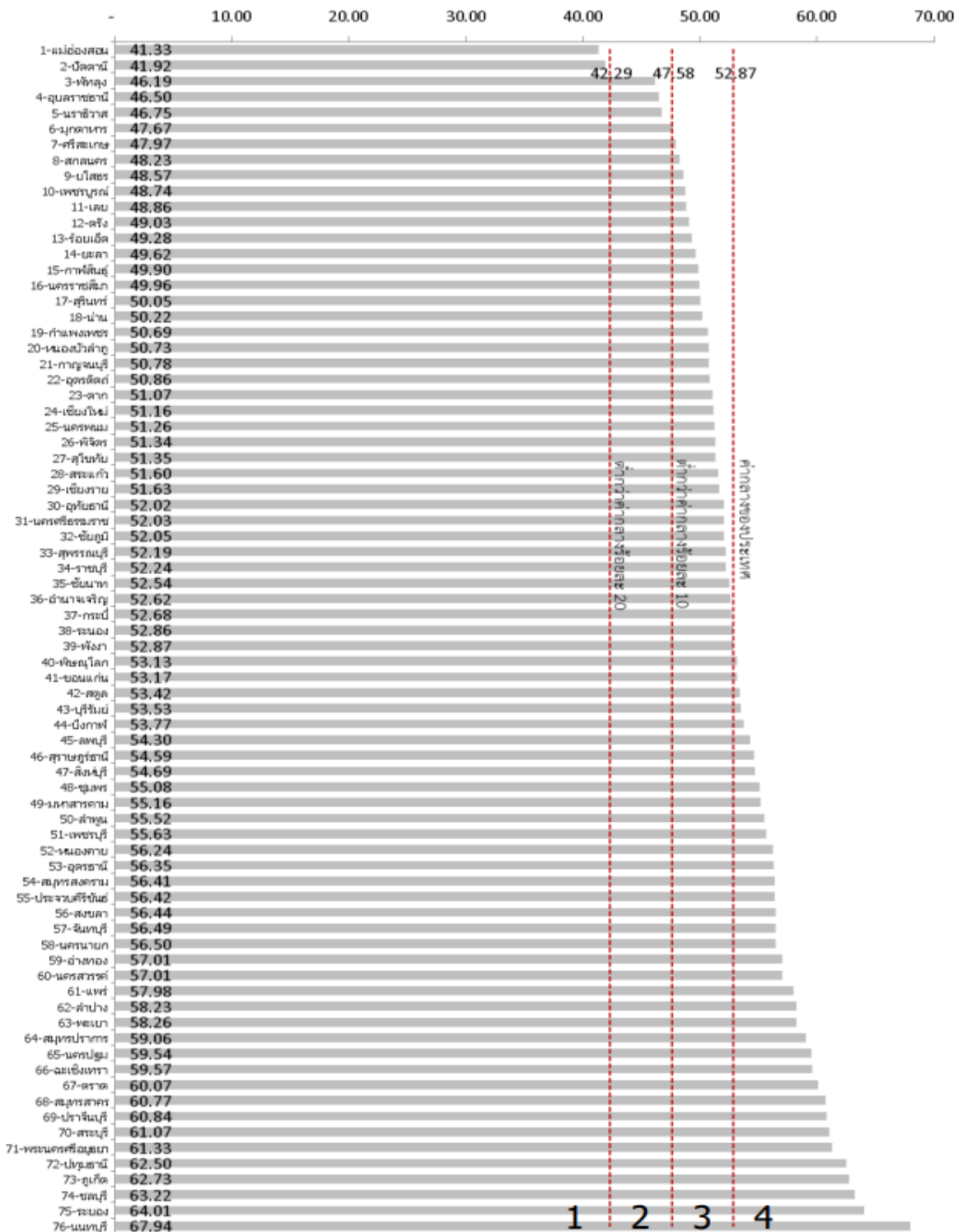
ภาพ ก1 การวิเคราะห์ประเด็นการพัฒนาจังหวัด ภายใต้แผนพัฒนาจังหวัดที่เป็นปัจจุบันที่สอดคล้องกับนโยบายและยุทธศาสตร์ต่าง ๆ ที่เกี่ยวข้องกับการพัฒนาในระดับจังหวัด



ภาพ ก1 การวิเคราะห์ประเด็นการพัฒนาจังหวัดภายใต้แผนพัฒนาจังหวัดที่เป็นปัจจุบันที่สอดคล้องกับนโยบายและยุทธศาสตร์ต่าง ๆ ที่เกี่ยวข้องกับการพัฒนาในระดับจังหวัด (ต่อ)

ตัวชี้วัดการพัฒนาจังหวัด

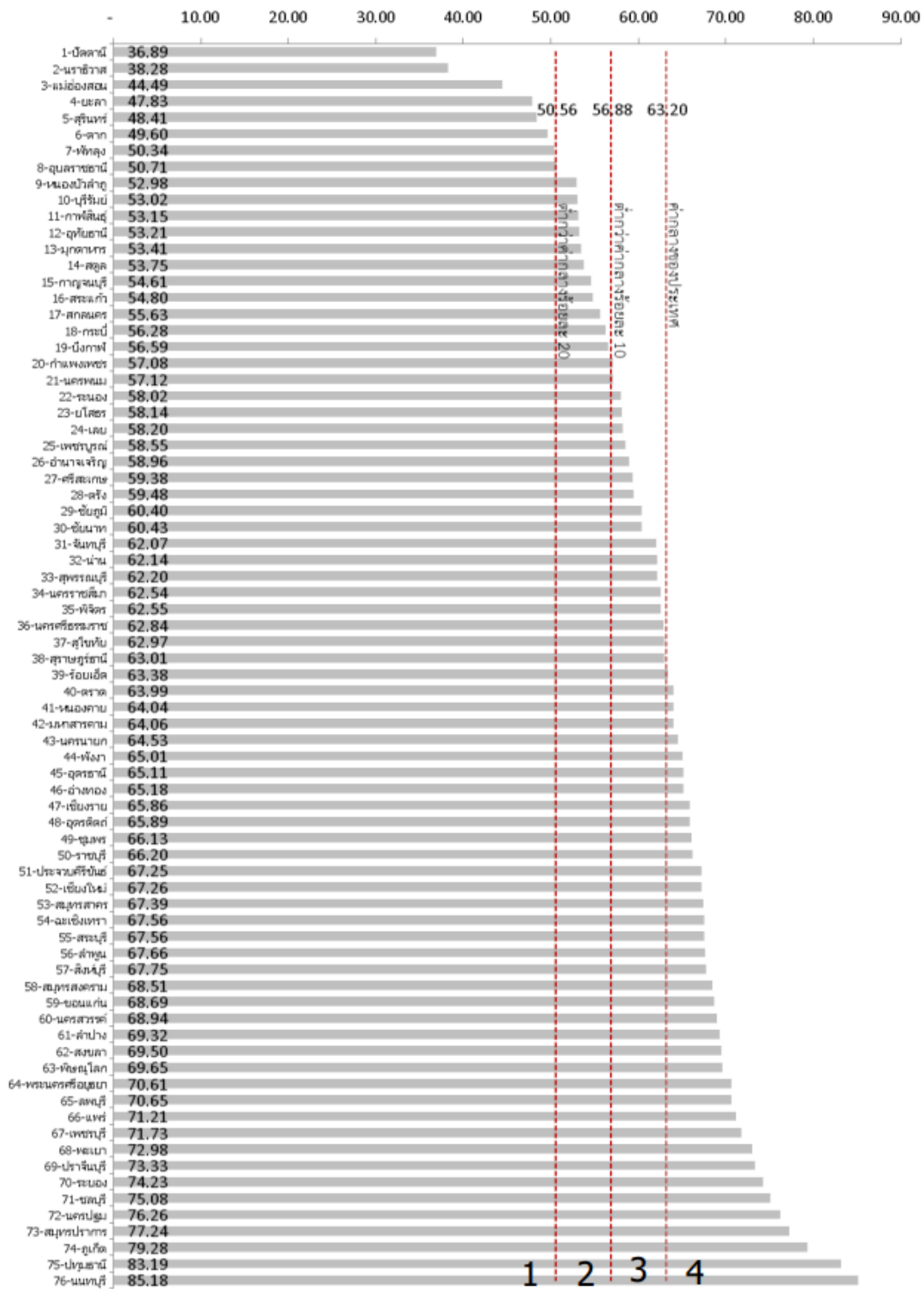
ดัชนีรวมการพัฒนาจังหวัด



ภาพ ข1 ดัชนีรวมการพัฒนาจังหวัด

ที่มา : ตัวชี้วัดการพัฒนาในระดับจังหวัดและกลุ่มจังหวัด เดือนกรกฎาคม ปี 2564 ของสำนักงานสภาพัฒนาการเศรษฐกิจและสังคมแห่งชาติ

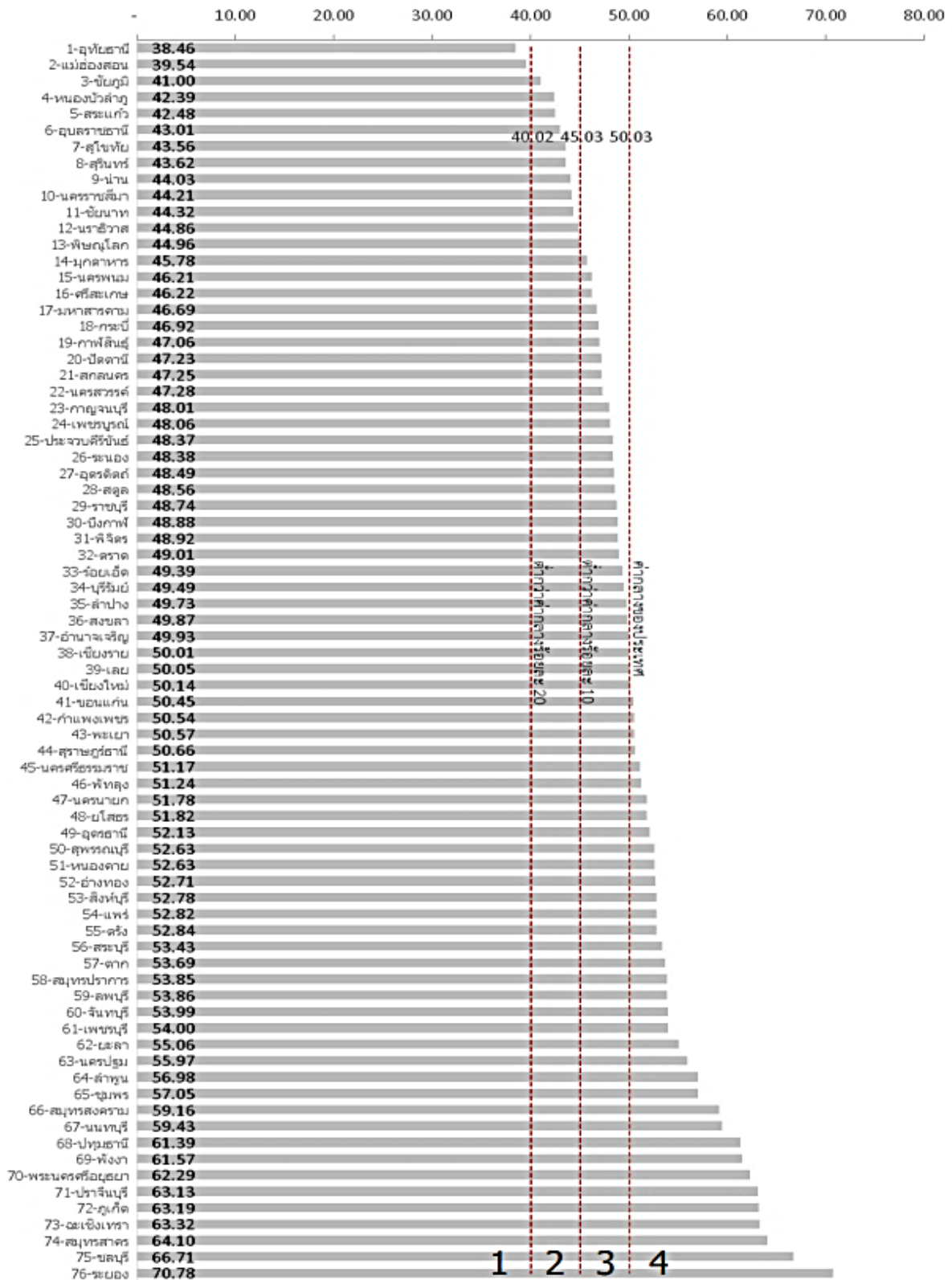
ดัชนีผสม มิติการพัฒนาคน (People)



ภาพ ข2 ดัชนีผสม มิติการพัฒนาคน (People)

ที่มา : ตัวชี้วัดการพัฒนาระดับจังหวัดและกลุ่มจังหวัด เดือนกรกฎาคม ปี 2564 ของสำนักงานสภาพัฒนาการเศรษฐกิจและสังคมแห่งชาติ

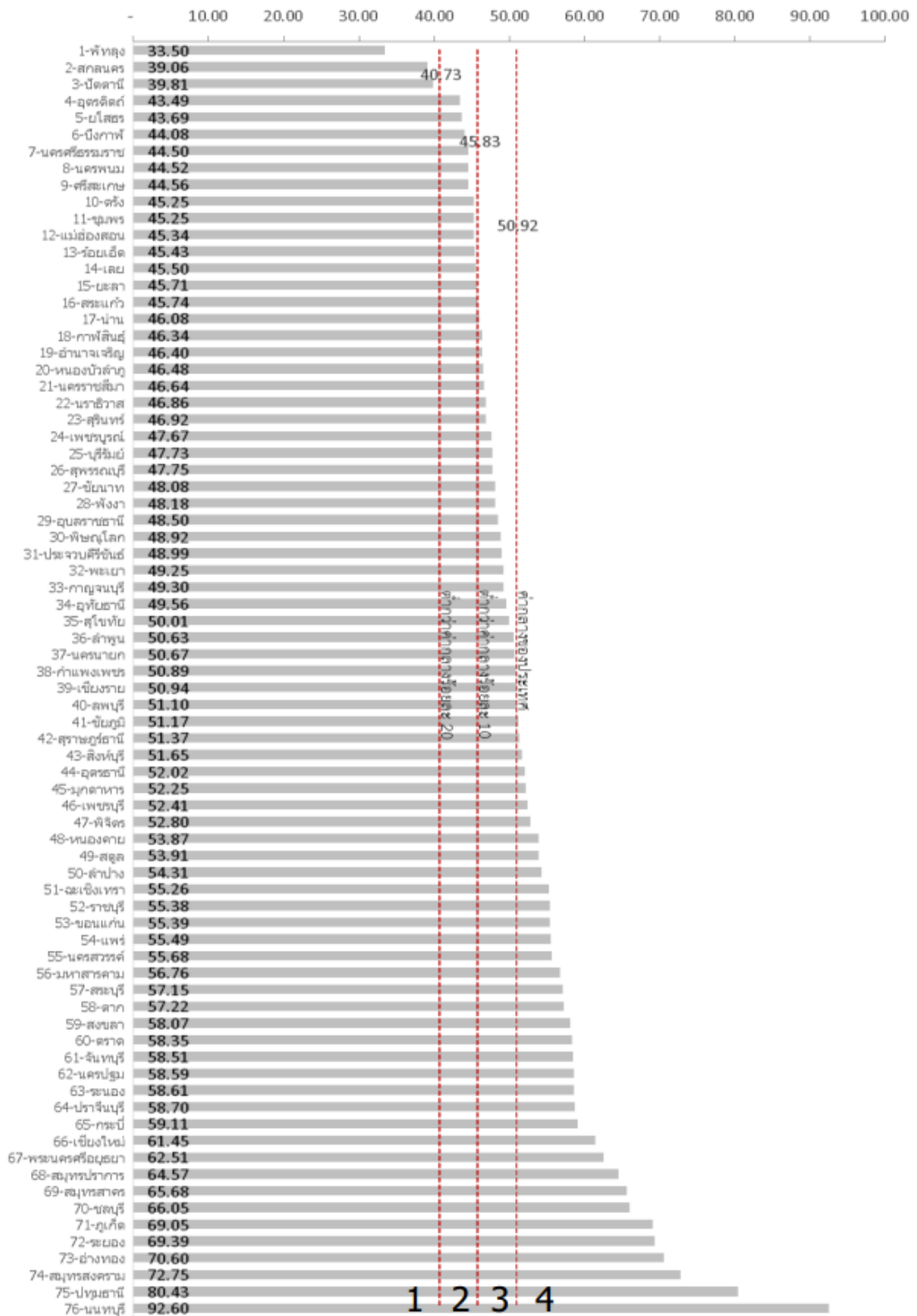
ดัชนีผสม มิติเศรษฐกิจและความมั่งคั่ง (Prosperity)



ภาพ ข3 ดัชนีผสม มิติเศรษฐกิจและความมั่งคั่ง (Prosperity)

ที่มา : ตัวชี้วัดการพัฒนาในระดับจังหวัดและกลุ่มจังหวัด เดือนกรกฎาคม ปี 2564 ของสำนักงานสภาพัฒนาการเศรษฐกิจและสังคมแห่งชาติ

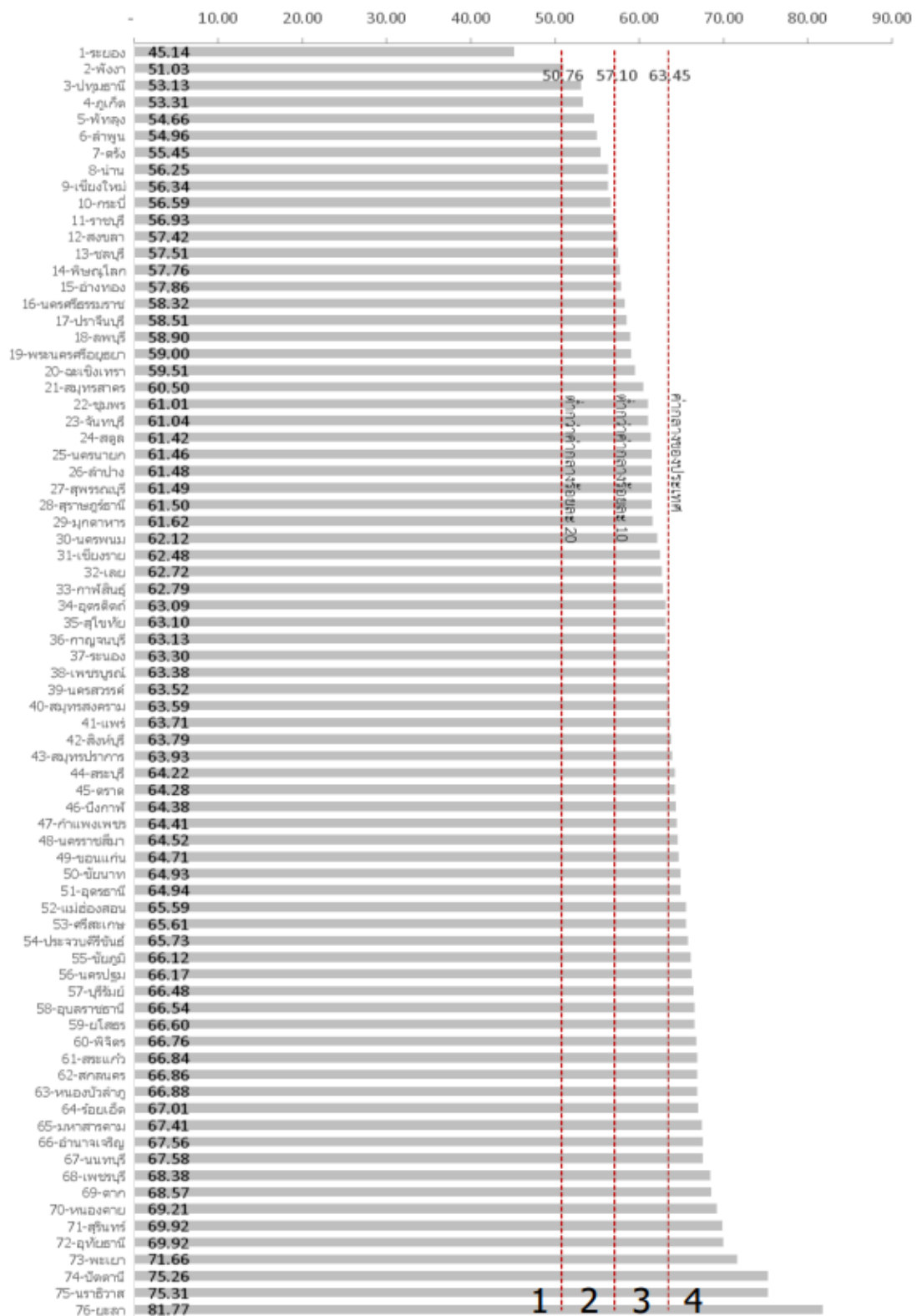
ดัชนีผสม มิติสิ่งแวดล้อม (Planet)



ภาพ ข4 ดัชนีผสม มิติสิ่งแวดล้อม (Planet)

ที่มา : ตัวชี้วัดการพัฒนาในระดับจังหวัดและกลุ่มจังหวัด เดือนกรกฎาคม ปี 2564 ของสำนักงานสภาพัฒนาการเศรษฐกิจและสังคมแห่งชาติ

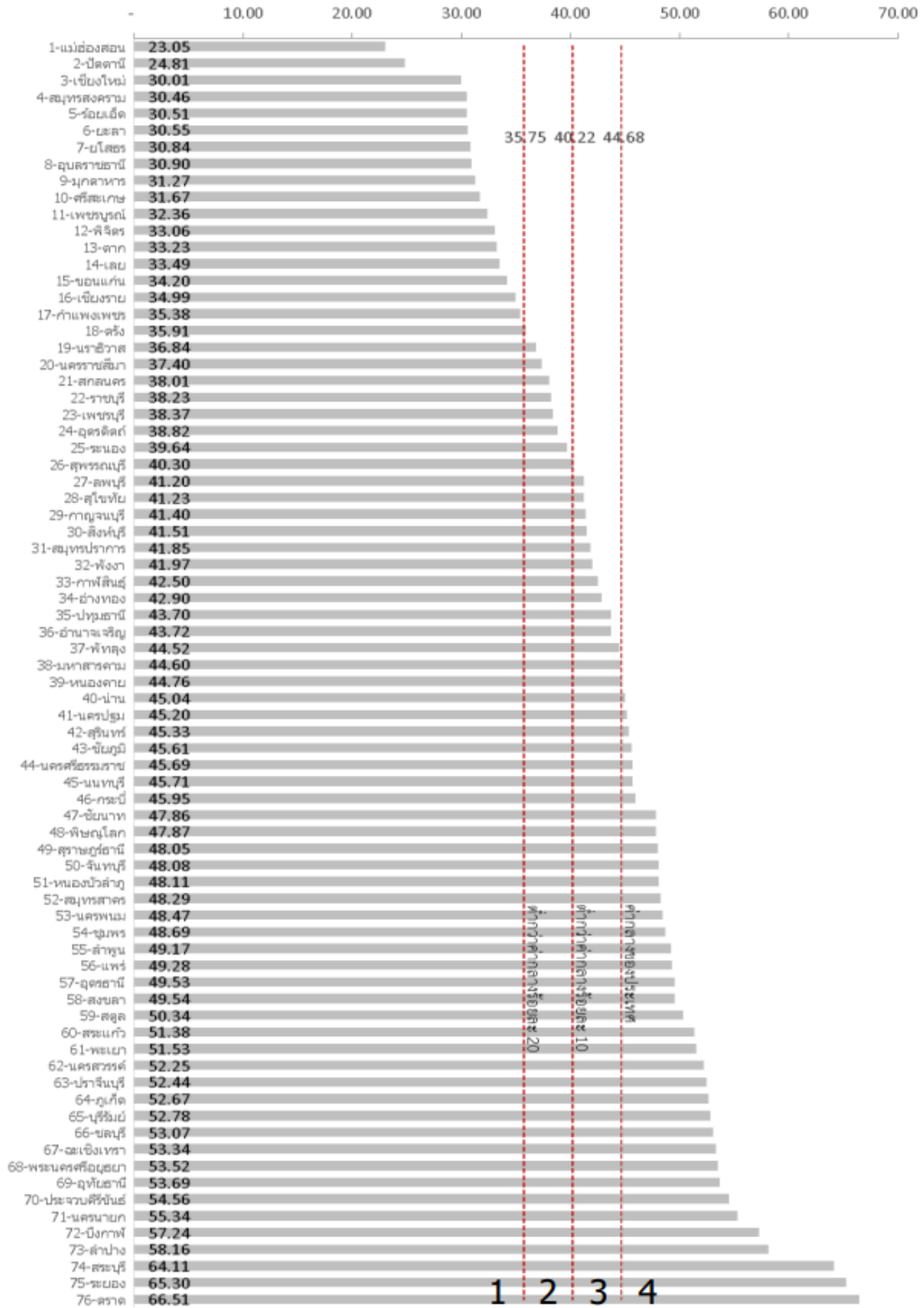
ดัชนีผสม มิติสันติภาพและความยุติธรรม (Peace)



ภาพ ข5 ดัชนีผสม มิติสันติภาพและความยุติธรรม (Peace)

ที่มา : ตัวชี้วัดการพัฒนาในระดับจังหวัดและกลุ่มจังหวัด เดือนกรกฎาคม ปี 2564 ของสำนักงานสภาพัฒนาการเศรษฐกิจและสังคมแห่งชาติ

ดัชนีผสม มิติความเป็นหุ้นส่วนการพัฒนา (Partnership)

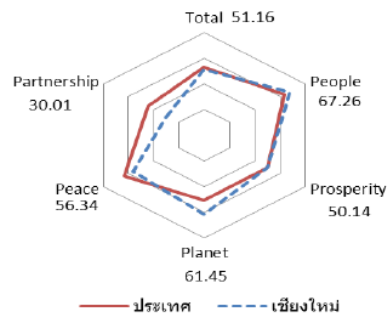
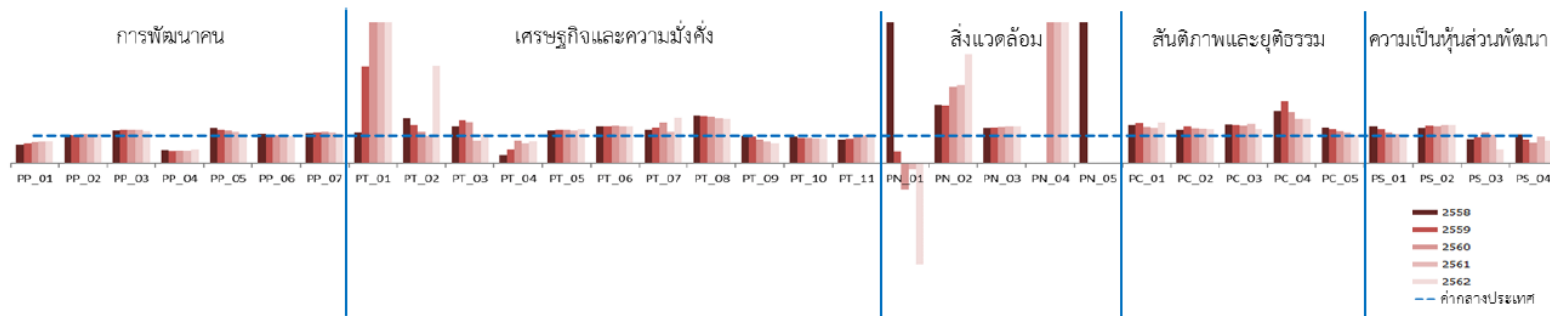


ภาพ ข6 ดัชนีผสม มิติความเป็นหุ้นส่วนการพัฒนา (Partnership)

ที่มา : ตัวชี้วัดการพัฒนาระดับจังหวัดและกลุ่มจังหวัด เดือนกรกฎาคม ปี 2564 ของสำนักงานสภาพัฒนาการเศรษฐกิจและสังคมแห่งชาติ

ดัชนีการพัฒนาระดับจังหวัดเชียงใหม่

จังหวัดเชียงใหม่



มิติการพัฒนา	ค่ากลางของประเทศ					เชียงใหม่				
	2558	2559	2560	2561	2562	2558	2559	2560	2561	2562
ภาพรวม	50.35	51.00	51.91	50.86	52.87	52.51	52.74	56.14	54.22	51.16
ด้านการพัฒนาคน (People)	59.45	58.86	58.50	59.89	63.20	71.78	69.36	67.21	67.99	67.26
ด้านเศรษฐกิจและความมั่งคั่ง (Prosperity)	48.84	49.11	47.99	50.06	50.03	54.63	53.81	51.71	52.00	50.14
ด้านสิ่งแวดล้อม (Planet)	49.27	50.54	51.38	51.60	50.92	48.23	53.26	64.16	58.82	61.45
ด้านสันติภาพและยุติธรรม (Peace)	63.99	62.21	62.72	62.02	63.45	54.65	49.67	54.14	56.58	56.34
ด้านความเป็นหุ้นส่วนพัฒนา (Partnership)	38.33	40.25	39.84	38.69	44.68	38.61	41.34	46.18	39.83	30.01

หมายเหตุ: * ตัวชี้วัดที่มีการผกผันข้อมูล
 ** ตัวชี้วัดที่มีการเก็บข้อมูลเพียงปี 2558 และ 2560
 *** ตัวชี้วัดที่มีการเก็บข้อมูลล่าสุดปี 2560
 **** ตัวชี้วัดที่มีการเก็บข้อมูลล่าสุดปี 2561
 ***** ตัวชี้วัดที่เป็นข้อมูลปีเว้นปี มีข้อมูลปี 2558 2560 2562

ภาพ ข7 ดัชนีการพัฒนาระดับจังหวัดเชียงใหม่

ที่มา : ตัวชี้วัดการพัฒนาระดับจังหวัดและกลุ่มจังหวัด เดือนกรกฎาคม ปี 2564 ของสำนักงานสภาพัฒนาการเศรษฐกิจและสังคมแห่งชาติ

ตาราง 21 ค่าตัวชี้วัดการพัฒนาระดับจังหวัดเชียงใหม่

ตัวชี้วัด	ค่ากลางประเทศ					เชียงใหม่				
	2558	2559	2560	2561	2562	2558	2559	2560	2561	2562
ด้านการพัฒนาคน (People)										
PP 01 ร้อยละของประชากรที่อยู่ใต้เส้นความยากจน (ร้อยละ)* *****	7.49	9.22	8.32	11.38	6.14	5.17	6.67	6.43	8.84	4.82
PP 02 ร้อยละของทารกแรกเกิดที่มีน้ำหนักต่ำกว่าเกณฑ์ (ร้อยละทารกเกิดมีชีพ)* ****	9.49	9.85	9.95	10.19	10.47	9.73	9.83	10.57	10.88	11.30
PP 03 ร้อยละของประชากรที่เจ็บป่วยที่เป็นผู้ป่วยใน (ร้อยละ)* *****	10.60	10.88	10.63	11.21	11.23	12.40	12.99	12.64	13.33	12.95
PP 04 อัตราส่วนประชากรต่อแพทย์ (คน/แพทย์)*	2,832	2,991	2,676	2,549	2,274	1,398	1,346	1,252	1,190	1,176
PP 05 อัตราการเข้าเรียนรวมระดับมัธยมศึกษาตอนปลายและอาชีวศึกษา (ร้อยละ)	72.87	75.06	74.47	76.51	73.70	92.71	90.40	88.07	86.93	78.05
PP 06 จำนวนปีการศึกษาเฉลี่ยประชากรไทยอายุ 15-59 ปี (ปี)	8.66	8.85	8.93	9.07	9.15	9.38	9.10	8.90	9.23	8.99
PP 07 ค่าเฉลี่ยคะแนน c-net มัธยมศึกษาตอนปลาย (คะแนน)	33.67	33.31	31.89	33.60	35.29	37.14	37.25	36.08	37.85	38.23
ด้านเศรษฐกิจและความมั่งคั่ง (Prosperity)										
PT 01 อัตราการเปลี่ยนแปลงของรายได้เฉลี่ยของครัวเรือนในจังหวัด (ร้อยละ)	1.75	1.72	0.06	-0.00	-0.46	1.94	5.93	13.44	6.91	3.88
PT 02 อัตราการเปลี่ยนแปลงของผลิตภัณฑ์มวลรวมจังหวัด (ร้อยละ)	1.89	3.00	3.90	4.14	0.68	3.05	4.11	4.45	4.07	2.37
PT 03 อัตราการว่างงาน (ร้อยละ)*	0.75	0.85	1.01	0.89	0.86	0.99	1.32	1.47	0.72	0.91
PT 04 อัตราส่วนหนี้เฉลี่ยต่อรายได้เฉลี่ยของครัวเรือน (เท่า)* *****	6.67	7.10	7.61	7.46	6.92	2.09	3.70	6.07	5.40	5.48
PT 05 ผลิตภัณฑ์แรงงาน (บาท/คน)	106,508	110,285	115,616	117,916	121,328	126,195	131,830	138,952	138,423	147,971
PT 06 สัดส่วนปริมาณการใช้ไฟฟ้าภาคครัวเรือนต่อประชากร (kw-ชั่วโมง/คน)	463.91	495.57	493.27	506.11	548.49	617.85	656.79	662.40	671.30	730.59
PT 07 สัดส่วนปริมาณน้ำมันเชื้อเพลิงในภาคอุตสาหกรรมต่อ GDP ภาคอุตสาหกรรม (ลิตร/ล้านบาท)*	623.46	607.56	597.93	598.28	469.42	747.55	791.34	871.19	678.86	763.03
PT 08 ร้อยละที่อยู่ในระบบประกันสังคมต่อกำลังแรงงาน (ร้อยละ)	18.76	19.74	20.80	23.26	24.93	32.40	33.42	35.11	37.46	39.76
PT 09 ร้อยละของครัวเรือนที่มีบ้านและที่ดินเป็นของตนเอง (ร้อยละ)*****	81.42	82.21	81.28	83.11	82.47	79.77	79.31	68.71	65.59	60.06
PT 10 ร้อยละของหมู่บ้านที่ถนนสายหลักใช้การได้ตลอดปี (ร้อยละ)**	54.37	57.33	59.64	61.81	65.46	51.82	53.22	54.61	56.01	57.40
PT 11 สัมประสิทธิ์การกระจายรายได้* *****	0.403	0.415	0.421	0.427	0.432	0.339	0.368	0.398	0.427	0.456
ด้านสิ่งแวดล้อม (Planet)										
PN 01 อัตราการเปลี่ยนแปลงของพื้นที่ป่าไม้ในจังหวัด (ร้อยละ)	0.01	0.03	0.12	0.42	0.10	0.19	0.01	-0.11	-0.09	-0.35
PN 02 สัดส่วนปริมาณขยะที่กำจัดถูกต้องต่อปริมาณขยะที่เกิดขึ้น (ร้อยละ)	20.06	20.30	29.46	22.46	18.80	41.97	41.79	80.83	62.88	73.10
PN 03 ร้อยละของครัวเรือนที่เข้าถึงน้ำประปา (ร้อยละ)*****	15.87	16.15	16.44	16.53	16.81	20.13	20.90	21.47	21.86	22.53
PN 04 ร้อยละของประชากรที่ประสบทุกภัย (ร้อยละ)* *****	0.00	0.00	0.78	0.18	1.51	6.82	0.60	5.78	11.65	11.13
PN 05 ร้อยละของประชากรที่ประสบภัยแล้ง (ร้อยละ)* *****	0.02	0.00	0.00	0.00	0.00	31.81	16.45	0.00	0.00	0.00
ด้านสันติภาพและยุติธรรม (Peace)										
PC 01 การแจ้งความคดีชีวิต ร่างกาย เพศ และคดีประหารชีวิตต่อทนาย (ต่อแสนคน)*	88.04	113.49	105.28	95.67	80.86	120.70	162.98	138.48	121.96	116.90
PC 02 จำนวนของประชากรในเรือนจำ (ต่อแสนคน)*	437.20	379.07	446.13	508.66	502.87	524.52	504.79	561.76	626.45	609.24
PC 03 จำนวนเจ้าหน้าที่ตำรวจ (ต่อแสนคน)	271.52	279.12	276.83	267.98	268.05	378.42	383.69	373.30	376.53	325.75
PC 04 อัตราการฆ่าตัวตาย (ต่อแสนคน)*	6.67	6.32	6.16	6.39	7.08	12.57	13.98	11.18	10.18	11.18
PC 05 จำนวนผู้ถูกกักขังหรือการพิพากษาในสัดส่วนของประชากรในเรือนจำ (ร้อยละ)*	17.82	20.65	19.94	17.71	16.52	23.10	25.12	22.99	19.82	16.49
ด้านความเป็นหุ้นส่วนพัฒนา (Partnership)										
PS 01 ร้อยละของประชากรที่เข้าถึงอินเทอร์เน็ต (ร้อยละ)	32.73	41.27	46.82	50.80	60.75	43.38	50.48	52.26	53.53	63.46
PS 02 ร้อยละภาษีที่ท้องถิ่นจัดเก็บได้ต่อรายได้รวมที่ไม่รวมเงินอุดหนุนและเงินอุดหนุนเฉพาะกิจ	12.19	11.81	11.77	11.02	11.56	15.51	15.96	15.70	15.10	15.74
PS 03 ความสามารถในการเบิกจ่ายงบประมาณของจังหวัด (ร้อยละ)	92.15	85.72	81.56	70.14	71.87	78.73	81.02	91.56	71.16	36.94
PS 04 สัดส่วนองค์กรชุมชนต่อประชากรแสนคน (แห่ง/แสนคน)*****	110.15	109.62	127.39	129.32	142.82	113.53	91.54	94.51	124.11	114.60

ที่มา : ตัวชี้วัดการพัฒนาระดับจังหวัดและกลุ่มจังหวัด เดือนกรกฎาคม ปี 2564 ของสำนักงานสภาพัฒนาการเศรษฐกิจและสังคมแห่งชาติ

คำอธิบายข้อมูล (Metadata)

คำอธิบายข้อมูล (Metadata Standard)

No.	ชื่อรายการ	รายละเอียด
	รหัสชุดข้อมูล	DataSet_10_30
1	ประเภทข้อมูล	ข้อมูลระยะเยียน
2	ชื่อชุดข้อมูล	Safety zone ที่จัดทำโดยองค์กรปกครองส่วนท้องถิ่น
3	องค์กร	สำนักงานส่งเสริมการปกครองท้องถิ่นจังหวัดเชียงใหม่
4	ชื่อผู้ติดต่อ	กลุ่มงานส่งเสริมและพัฒนาท้องถิ่น
5	อีเมลผู้ติดต่อ	cmlocalsp3@gmail.com
6	คำสำคัญ	Safetyzone
7	รายละเอียด	จำนวน Safety zone ที่จัดทำโดยองค์กรปกครองส่วนท้องถิ่น เป็นข้อมูลที่สำนักงานส่งเสริมการปกครองท้องถิ่นจังหวัดเชียงใหม่ ได้สำรวจและรวบรวมจากองค์กรปกครองส่วนท้องถิ่นทุกแห่งในพื้นที่จังหวัดเชียงใหม่ (211 แห่ง) ว่าองค์กรปกครองส่วนท้องถิ่นแต่ละแห่งมีการจัดทำ Safety zone จำนวนกี่แห่ง สามารถรองรับผู้ใช้บริการได้จำนวนเท่าใด และมีการจัดทำในพื้นที่ใดบ้าง เช่น ในอาคารสำนักงาน ห้องประชุม ศูนย์พัฒนาเด็กเล็ก สถานศึกษาในสังกัดองค์กรปกครองส่วนท้องถิ่น เป็นต้น นอกจากนี้ ยังมีข้อมูลของภาคเอกชนในพื้นที่ที่องค์กรปกครองส่วนท้องถิ่นได้มีการประกาศเชิญชวนให้มีการจัดทำ Safety zone เพื่อรองรับประชาชนเข้าใช้บริการในช่วงที่คุณภาพของอากาศอาจมีผลกระทบต่อสุขภาพของประชาชน ซึ่งจากผลการสำรวจข้อมูลพบว่ามีองค์กรปกครองส่วนท้องถิ่นจัดทำ Safety zone จำนวน 586 แห่ง สามารถรองรับผู้ใช้บริการได้ จำนวน 37,610 คน และมีภาคเอกชนได้จัดทำ Safety zone จำนวน 59 แห่ง สามารถรองรับผู้ใช้บริการได้ จำนวน 2,173 คน
8	วัตถุประสงค์	เพื่อการให้บริการประชาชน
9.1	หน่วยความถี่ของการปรับปรุงข้อมูล	ปี
9.2	ค่าความถี่ของการปรับปรุงข้อมูล	1
10	ขอบเขตเชิงภูมิศาสตร์หรือเชิงพื้นที่	จังหวัด
11	แหล่งที่มา	องค์กรปกครองส่วนท้องถิ่นในพื้นที่จังหวัดเชียงใหม่ จำนวน 211 แห่ง

No.	ชื่อรายการ	รายละเอียด
12	รูปแบบการเก็บข้อมูล	XLS
13	หมวดข้อมูลตามธรรมชาติภูมิบาลข้อมูลภาครัฐ	ข้อมูลสาธารณะ
14	สัญญาอนุญาตให้ใช้ข้อมูล	License not specified
15	เงื่อนไขในการเข้าถึงข้อมูล	ไม่มี
16	วันที่เริ่มต้นสร้าง	2564
17	วันที่ปรับปรุงข้อมูลล่าสุด	2564
18	URL	https://chiangmailocal.go.th/news/จำนวน-safety-zone-ที่จัดทำโดยองค์/
19	ผู้สนับสนุนหรือผู้ร่วมดำเนินการ	หน่วยงานของรัฐ
20	หน่วยที่ย่อยที่สุดของการจัดเก็บข้อมูล	บริษัท/ห้างร้าน/สถานประกอบการ
21	ภาษาที่ใช้	ไทย
22	ชุดข้อมูลที่มีค่าสูง	-
23	ข้อมูลอ้างอิง	-

No.	ชื่อรายการ	รายละเอียด
	รหัสชุดข้อมูล	DataSet_10_42
1	ประเภทข้อมูล	ข้อมูลระเบียบ
2	ชื่อชุดข้อมูล	โครงการ/กิจกรรม และงบประมาณ แก้ไขปัญหาหมอกควันและไฟป่าในจังหวัด
3	องค์กร	สำนักงานส่งเสริมการปกครองท้องถิ่นจังหวัดเชียงใหม่
4	ชื่อผู้ติดต่อ	กลุ่มงานส่งเสริมและพัฒนาท้องถิ่น
5	อีเมลผู้ติดต่อ	cmlocalsp3@gmail.com
6	คำสำคัญ	แก้ไขปัญหาหมอกควัน,โครงการ,กิจกรรม,งบประมาณ, ปัญหาหมอกควัน,ไฟป่าในจังหวัด
7	รายละเอียด	จำนวนโครงการ/กิจกรรม และงบประมาณ ที่เกี่ยวข้องกับการแก้ไขปัญหาหมอกควันและไฟป่าในจังหวัด เฉพาะที่เป็นงบประมาณขององค์กรปกครองส่วนท้องถิ่น ทั้งในลักษณะที่องค์กรปกครองส่วนท้องถิ่นดำเนินการเอง และองค์กรปกครองส่วนท้องถิ่นอุดหนุนให้กับส่วนราชการ กลุ่ม องค์กรต่างๆ ที่มีหน้าที่ในการป้องกันและแก้ไขปัญหาหมอกควันและไฟป่า เช่น การฝึกอบรม การทำแนวกันไฟ การประชาสัมพันธ์ การจัดซื้อครุภัณฑ์ การจัดซื้อหน้ากากอนามัยเพื่อแจกจ่ายให้กับประชาชน เบี้ยเลี้ยงและค่าตอบแทนสำหรับอาสาสมัครดับไฟป่า การลาดตระเวนเพื่อเฝ้าระวังไฟป่า ฯลฯ จากการสำรวจข้อมูลในปีงบประมาณ พ.ศ. 2564 องค์กรปกครองส่วนท้องถิ่นมีการตั้งงบประมาณที่เกี่ยวข้องกับการป้องกันและแก้ไขปัญหาหมอกควันและไฟป่า จำนวน 411 โครงการ งบประมาณ 39,463,883 บาท
8	วัตถุประสงค์	เพื่อให้บริการประชาชน
9.1	หน่วยความถี่ของการปรับปรุงข้อมูล	ปี
9.2	ค่าความถี่ของการปรับปรุงข้อมูล	1
10	ขอบเขตเชิงภูมิศาสตร์หรือเชิงพื้นที่	จังหวัด
11	แหล่งที่มา	องค์กรปกครองส่วนท้องถิ่นในพื้นที่จังหวัดเชียงใหม่ จำนวน 211 แห่ง
12	รูปแบบการเก็บข้อมูล	XLS
13	หมวดข้อมูลตามธรรมาภิบาลข้อมูลภาครัฐ	ข้อมูลสาธารณะ
14	สัญญาอนุญาตให้ใช้ข้อมูล	License not specified

No.	ชื่อรายการ	รายละเอียด
15	เงื่อนไขในการเข้าถึงข้อมูล	ไม่มี
16	วันที่เริ่มต้นสร้าง	2564
17	วันที่ปรับปรุงข้อมูลล่าสุด	2564
18	URL	https://chiangmailocal.go.th/news/จำนวนโครงการกิจกรรมและ/
19	ผู้สนับสนุนหรือผู้ร่วมดำเนินการ	หน่วยงานของรัฐ
20	หน่วยที่ย่อยที่สุดของการจัดเก็บข้อมูล	บุคคล
21	ภาษาที่ใช้	ไทย
22	ชุดข้อมูลที่มีค่าสูง	-
23	ข้อมูลอ้างอิง	-

No.	ชื่อรายการ	รายละเอียด
	รหัสชุดข้อมูล	DataSet_10_43
1	ประเภทข้อมูล	ข้อมูลระเบียบ
2	ชื่อชุดข้อมูล	โครงการ/กิจกรรม และงบประมาณ แก้ไขปัญหาหมอกควันและไฟป่าในจังหวัด
3	องค์กร	สำนักงานทรัพยากรธรรมชาติและสิ่งแวดล้อมจังหวัดเชียงใหม่
4	ชื่อผู้ติดต่อ	ส่วนยุทธศาสตร์
5	อีเมลผู้ติดต่อ	mnre.plan@gmail.com
6	คำสำคัญ	แก้ไขปัญหามอกควัน,โครงการ,กิจกรรม,งบประมาณ,ปัญหามอกควัน,ไฟป่าในจังหวัด
7	รายละเอียด	จำนวนโครงการ/กิจกรรม และงบประมาณ แก้ไขปัญหามอกควันและไฟป่าในจังหวัด ที่สำนักงานทรัพยากรธรรมชาติและสิ่งแวดล้อมจังหวัดเชียงใหม่ได้รับงบประมาณดำเนินการในปีงบประมาณ พ.ศ. 2564
8	วัตถุประสงค์	ยุทธศาสตร์ชาติ
9.1	หน่วยความถี่ของการปรับปรุงข้อมูล	ปี
9.2	ค่าความถี่ของการปรับปรุงข้อมูล	1
10	ขอบเขตเชิงภูมิศาสตร์หรือเชิงพื้นที่	จังหวัด
11	แหล่งที่มา	โครงการที่ได้รับจัดสรรงบประมาณจากยุทธศาสตร์จังหวัดเชียงใหม่/ยุทธศาสตร์กลุ่มจังหวัดภาคเหนือตอนบน 1 และสำนักงานปลัดกระทรวงทรัพยากรธรรมชาติและสิ่งแวดล้อม
12	รูปแบบการเก็บข้อมูล	PDF
13	หมวดข้อมูลตามธรรมชาติ/ประเภทข้อมูล	ข้อมูลสาธารณะ
14	สัญญาอนุญาตให้ใช้ข้อมูล	License not specified
15	เงื่อนไขในการเข้าถึงข้อมูล	ไม่มี
16	วันที่เริ่มต้นสร้าง	2563
17	วันที่ปรับปรุงข้อมูลล่าสุด	2564
18	URL	http://chiangmai.mnre.go.th/th/news/detail/94602/
19	ผู้สนับสนุนหรือผู้ร่วมดำเนินการ	หน่วยงานของรัฐ
20	หน่วยที่ย่อยที่สุดของการจัดเก็บข้อมูล	บุคคล
21	ภาษาที่ใช้	ไทย
22	ชุดข้อมูลที่มีค่าสูง	-
23	ข้อมูลอ้างอิง	-

No.	ชื่อรายการ	รายละเอียด
	รหัสชุดข้อมูล	DataSet_10_44
1	ประเภทข้อมูล	ข้อมูลระยะเบียน
2	ชื่อชุดข้อมูล	โครงการ/กิจกรรม และงบประมาณ แก้ไขปัญหาหมอกควันและไฟป่าในจังหวัด
3	องค์กร	สำนักงานจังหวัดเชียงใหม่
4	ชื่อผู้ติดต่อ	กลุ่มงานยุทธศาสตร์และข้อมูลเพื่อการพัฒนาจังหวัด สำนักงานจังหวัดเชียงใหม่
5	อีเมลผู้ติดต่อ	plancm.700@gmail.com
6	คำสำคัญ	แก้ไขปัญหาหมอกควัน,โครงการ,กิจกรรม,งบประมาณ,ปัญหาหมอกควัน,ไฟป่าในจังหวัด
7	รายละเอียด	จำนวนโครงการ/กิจกรรม และงบประมาณ ที่เกี่ยวข้องกับการแก้ไขปัญหาหมอกควันและไฟป่าในจังหวัด โดยเป็นโครงการ/กิจกรรมตามแผนปฏิบัติราชการประจำปีของจังหวัดเชียงใหม่ อยู่ภายในประเด็นการพัฒนาจังหวัดเชียงใหม่ ประเด็น การจัดการปัญหาฝุ่นควัน (PM 2.5) พัฒนาทรัพยากรธรรมชาติและรักษาสิ่งแวดล้อมอย่างยั่งยืน ซึ่งเป็นโครงการ/กิจกรรมที่เกิดจากการบูรณาการความร่วมมือระหว่างส่วนราชการที่มีภารกิจเกี่ยวข้องกับการแก้ไขปัญหาหมอกควันและไฟป่า เพื่อจัดทำโครงการ/กิจกรรมภายใต้ประเด็นการพัฒนาจังหวัดเชียงใหม่ ทั้งนี้แต่ละปีงบประมาณจะมีจำนวน รูปแบบลักษณะของโครงการ/กิจกรรม และวงเงินงบประมาณที่ได้รับจัดสรรแตกต่างกันไป
8	วัตถุประสงค์	แผนระดับที่ 3 (มติ ครม. 4 ธ.ค. 2560)
9.1	หน่วยความถี่ของการปรับปรุงข้อมูล	ปี
9.2	ค่าความถี่ของการปรับปรุงข้อมูล	1
10	ขอบเขตเชิงภูมิศาสตร์หรือเชิงพื้นที่	จังหวัด
11	แหล่งที่มา	ส่วนราชการที่มีภารกิจเกี่ยวข้องกับการป้องกันและแก้ไขปัญหาหมอกควัน และไฟป่า ที่ได้เสนอโครงการเพื่อบรรจุในแผนพัฒนาจังหวัดเชียงใหม่ และแผนปฏิบัติราชการประจำปีของจังหวัดเชียงใหม่
12	รูปแบบการเก็บข้อมูล	PDF
13	หมวดข้อมูลตามธรรมาภิบาลข้อมูลภาครัฐ	ข้อมูลสาธารณะ

No.	ชื่อรายการ	รายละเอียด
14	สัญญาอนุญาตให้ใช้ข้อมูล	License not specified
15	เงื่อนไขในการเข้าถึงข้อมูล	ไม่มี
16	วันที่เริ่มต้นสร้าง	2564
17	วันที่ปรับปรุงข้อมูลล่าสุด	2564
18	URL	https://chiangmai.go.th/budget_pollution/budget_64.xlsx
19	ผู้สนับสนุนหรือผู้ร่วมดำเนินการ	หน่วยงานของรัฐ
20	หน่วยที่ย่อยที่สุดของการจัดเก็บข้อมูล	เป็นไปตามลักษณะและรูปแบบของโครงการ/กิจกรรม
21	ภาษาที่ใช้	ไทย
22	ชุดข้อมูลที่มีค่าสูง	-
23	ข้อมูลอ้างอิง	-

No.	ชื่อรายการ	รายละเอียด
	รหัสชุดข้อมูล	DataSet_10_45
1	ประเภทข้อมูล	ข้อมูลระเบียบ
2	ชื่อชุดข้อมูล	โครงการ/กิจกรรม ที่สร้างจิตสำนึกด้านการป้องกันและแก้ไข ปัญหาหมอกควันและไฟป่าในจังหวัด
3	องค์กร	สำนักงานทรัพยากรธรรมชาติและสิ่งแวดล้อมจังหวัด เชียงใหม่
4	ชื่อผู้ติดต่อ	ส่วนยุทธศาสตร์
5	อีเมลผู้ติดต่อ	mnre.plan@gmail.com
6	คำสำคัญ	แก้ไขปัญหาหมอกควัน, การป้องกันไฟป่า, โครงการ, ป้องกัน ไฟป่า
7	รายละเอียด	จำนวนโครงการ/กิจกรรม ที่สร้างจิตสำนึกด้านการป้องกัน และแก้ไขปัญหาหมอกควันและไฟป่าในจังหวัด ที่สำนักงาน ทรัพยากรธรรมชาติและสิ่งแวดล้อมจังหวัดเชียงใหม่ ดำเนินการในปีงบประมาณ พ.ศ. 2564
8	วัตถุประสงค์	ยุทธศาสตร์ชาติ
9.1	หน่วยความถี่ของการปรับปรุงข้อมูล	ปี
9.2	ค่าความถี่ของการปรับปรุงข้อมูล	1
10	ขอบเขตเชิงภูมิศาสตร์หรือเชิงพื้นที่	จังหวัด
11	แหล่งที่มา	โครงการที่ได้รับจัดสรรงบประมาณจากยุทธศาสตร์จังหวัด เชียงใหม่/ยุทธศาสตร์กลุ่มจังหวัดภาคเหนือตอนบน 1
12	รูปแบบการเก็บข้อมูล	PDF
13	หมวดข้อมูลตามธรรมาภิบาลข้อมูล ภาครัฐ	ข้อมูลสาธารณะ
14	สัญญาอนุญาตให้ใช้ข้อมูล	License not specified
15	เงื่อนไขในการเข้าถึงข้อมูล	ไม่มี
16	วันที่เริ่มต้นสร้าง	2563
17	วันที่ปรับปรุงข้อมูลล่าสุด	2564
18	URL	http://chiangmai.mnre.go.th/th/news/detail/94602/
19	ผู้สนับสนุนหรือผู้ร่วมดำเนินการ	หน่วยงานของรัฐ
20	หน่วยที่ย่อยที่สุดของการจัดเก็บข้อมูล	บุคคล
21	ภาษาที่ใช้	ไทย
22	ชุดข้อมูลที่มีค่าสูง	-
23	ข้อมูลอ้างอิง	-

No.	ชื่อรายการ	รายละเอียด
	รหัสชุดข้อมูล	DataSet_10_47
1	ประเภทข้อมูล	ข้อมูลระเบียบ
2	ชื่อชุดข้อมูล	หมู่บ้านที่เข้าร่วมโครงการบริหารจัดการเชื้อเพลิง "ชิงเก็บ ลดเผา"
3	องค์กร	สำนักงานทรัพยากรธรรมชาติและสิ่งแวดล้อมจังหวัดเชียงใหม่
4	ชื่อผู้ติดต่อ	ส่วนยุทธศาสตร์
5	อีเมลผู้ติดต่อ	mnre.plan@gmail.com
6	คำสำคัญ	ชิงเก็บ,ลดเผา,โครงการบริหารจัดการเชื้อเพลิง
7	รายละเอียด	จำนวนหมู่บ้านที่เข้าร่วมโครงการบริหารจัดการเชื้อเพลิง "ชิงเก็บ ลดเผา" โดยนำเชื้อเพลิงที่จัดเก็บได้มาแปรรูปเป็น ปุ๋ยหมัก ซึ่งเป็นไปไม้ทั้งจากพื้นที่ป่าอนุรักษ์ ป่าสงวนแห่งชาติ และจากพื้นที่เกษตร ดำเนินการโดยสำนักงาน ทรัพยากรธรรมชาติและสิ่งแวดล้อมจังหวัดเชียงใหม่ ในปีงบประมาณ พ.ศ. 2564
8	วัตถุประสงค์	ยุทธศาสตร์ชาติ
9.1	หน่วยความถี่ของการปรับปรุงข้อมูล	ปี
9.2	ค่าความถี่ของการปรับปรุงข้อมูล	1
10	ขอบเขตเชิงภูมิศาสตร์หรือเชิงพื้นที่	จังหวัด
11	แหล่งที่มา	โครงการบริหารจัดการเชื้อเพลิง "ชิงเก็บ ลดเผา"
12	รูปแบบการเก็บข้อมูล	PDF
13	หมวดข้อมูลตามธรรมาภิบาลข้อมูล ภาครัฐ	ข้อมูลสาธารณะ
14	สัญญาอนุญาตให้ใช้ข้อมูล	License not specified
15	เงื่อนไขในการเข้าถึงข้อมูล	ไม่มี
16	วันที่เริ่มต้นสร้าง	2563
17	วันที่ปรับปรุงข้อมูลล่าสุด	2564
18	URL	http://chiangmai.mnre.go.th/th/news/detail/94602/
19	ผู้สนับสนุนหรือผู้ร่วมดำเนินการ	หน่วยงานของรัฐ
20	หน่วยที่ย่อยที่สุดของการจัดเก็บข้อมูล	บุคคล
21	ภาษาที่ใช้	ไทย
22	ชุดข้อมูลที่มีค่าสูง	-
23	ข้อมูลอ้างอิง	-

No.	ชื่อรายการ	รายละเอียด
	รหัสชุดข้อมูล	DataSet_10_05
1	ประเภทข้อมูล	ข้อมูลสถิติ
2	ชื่อชุดข้อมูล	คดีการกระทำผิดกฎหมายเกี่ยวกับการเผาป่าในเขตป่าอนุรักษ์
3	องค์กร	สำนักบริหารพื้นที่อนุรักษ์ที่ 16 เชียงใหม่
4	ชื่อผู้ติดต่อ	ส่วนควบคุมและปฏิบัติการไฟป่า
5	อีเมลผู้ติดต่อ	Fire16_cm@hotmail.com
6	คำสำคัญ	ไฟป่า,คดีการเผาป่า,ป่าอนุรักษ์
7	รายละเอียด	จำนวนคดีในการกักการแก้ไขปัญหาหมอกควันและไฟป่าในพื้นที่ป่าอนุรักษ์
8	วัตถุประสงค์	เพื่อการให้บริการประชาชน กฎหมายที่เกี่ยวข้อง ดัชนี/ตัวชี้วัดระดับนานาชาติ
9.1	หน่วยความถี่ของการปรับปรุงข้อมูล	ปี
9.2	ค่าความถี่ของการปรับปรุงข้อมูล	1
10	ขอบเขตเชิงภูมิศาสตร์หรือเชิงพื้นที่	จังหวัด
11	แหล่งที่มา	แผนการปฏิบัติงานของกรมอุทยานแห่งชาติ สัตว์ป่า และพันธุ์พืช
12	รูปแบบการเก็บข้อมูล	XLS
13	หมวดข้อมูลตามธรรมชาติหรือข้อมูลภาครัฐ	ข้อมูลสาธารณะ
14	สัญญาอนุญาตให้ใช้ข้อมูล	License not specified
15	เงื่อนไขในการเข้าถึงข้อมูล	ไม่มี
16	ปีข้อมูลที่เริ่มต้นจัดทำ	2564
17	ปีข้อมูลล่าสุดที่เผยแพร่	2565
18	วันที่กำหนดเผยแพร่ข้อมูล	-
19	วันที่ปรับปรุงข้อมูลล่าสุด	2565
20	การจัดจำแนก	ไม่มี
21	หน่วยวัด	คดี
22	หน่วยตัวคูณ	หน่วย
23	วิธีการคำนวณ	-
24	มาตรฐานการจัดทำข้อมูล	-
25	URL	http://www.fca16.com/web/page/96
26	ภาษาที่ใช้	ไทย
27	สถิติทางการ	-

No.	ชื่อรายการ	รายละเอียด
	รหัสชุดข้อมูล	DataSet_10_06
1	ประเภทข้อมูล	ข้อมูลสถิติ
2	ชื่อชุดข้อมูล	คดีการกระทำผิดกฎหมายเกี่ยวกับการเผาป่าในเขตป่าสงวนแห่งชาติ
3	องค์กร	สำนักจัดการทรัพยากรป่าไม้ที่ 1 (เชียงใหม่)
4	ชื่อผู้ติดต่อ	ส่วนป้องกันรักษาป่าและควบคุมไฟป่า
5	อีเมลผู้ติดต่อ	Officeforest1@gmail.com
6	คำสำคัญ	ไฟป่า,คดีการเผาป่า,ป่าสงวนแห่งชาติ
7	รายละเอียด	จำนวนคดีการกระทำผิดกฎหมายเกี่ยวกับการเผาป่าในเขตป่าสงวนแห่งชาติ ประจำปีงบประมาณ พ.ศ. 2564
8	วัตถุประสงค์	ยุทธศาสตร์ชาติ
9.1	หน่วยความถี่ของการปรับปรุงข้อมูล	ปี
9.2	ค่าความถี่ของการปรับปรุงข้อมูล	1
10	ขอบเขตเชิงภูมิศาสตร์หรือเชิงพื้นที่	จังหวัด
11	แหล่งที่มา	รายงานผลการปฏิบัติงานป้องกันและควบคุมไฟป่า
12	รูปแบบการเก็บข้อมูล	PDF
13	หมวดข้อมูลตามธรรมาภิบาลข้อมูลภาครัฐ	ข้อมูลสาธารณะ
14	สัญญาอนุญาตให้ใช้ข้อมูล	License not specified
15	เงื่อนไขในการเข้าถึงข้อมูล	ไม่มี
16	ปีข้อมูลที่เริ่มต้นจัดทำ	2564
17	ปีข้อมูลล่าสุดที่เผยแพร่	2564
18	วันที่กำหนดเผยแพร่ข้อมูล	-
19	วันที่ปรับปรุงข้อมูลล่าสุด	2564
20	การจัดจำแนก	ไม่มี
21	หน่วยวัด	คดี
22	หน่วยตัวคูณ	หน่วย
23	วิธีการคำนวณ	-
24	มาตรฐานการจัดทำข้อมูล	-
25	URL	https://www.forest.go.th/chiangmai1/wp-content/uploads/sites/38/2021/09/1จำนวนคดีการกระทำผิดกฎหมายเกี่ยวกับการเผา.pdf
26	ภาษาที่ใช้	ไทย
27	สถิติทางการ	-

No.	ชื่อรายการ	รายละเอียด
	รหัสชุดข้อมูล	DataSet_10_07
1	ประเภทข้อมูล	ข้อมูลสถิติ
2	ชื่อชุดข้อมูล	รถที่มีค่าควันดำเกินมาตรฐาน
3	องค์กร	สำนักงานขนส่งจังหวัดเชียงใหม่
4	ชื่อผู้ติดต่อ	กลุ่มวิชาการขนส่ง และฝ่ายตรวจสภาพรถ
5	อีเมลผู้ติดต่อ	chiangmai_dlt@hotmail.com
6	คำสำคัญ	รถที่มีค่าควันดำ,เกินมาตรฐาน,ค่าควันดำ,ควันดำ
7	รายละเอียด	จำนวนรถยนต์ที่มีค่าควันดำเกินเกณฑ์ที่กำหนด (เกินร้อยละ 30) เมื่อตรวจวัดด้วยเครื่องมือวัดควันดำระบบวัดความทึบแสง
8	วัตถุประสงค์	นโยบายรัฐบาล/ข้อสั่งการนายกรัฐมนตรี,กฎหมายที่เกี่ยวข้อง, นโยบายรัฐบาล/ข้อสั่งการนายกรัฐมนตรี,กฎหมายที่เกี่ยวข้อง, มาตรการป้องกันแก้ไขปัญหาหมอกพิษฝุ่นละอองขนาดเล็ก PM 2.5 ของสำนักงานขนส่งจังหวัดเชียงใหม่ ตามนโยบายของกรมการขนส่งทางบก
9.1	หน่วยความถี่ของการปรับปรุงข้อมูล	เดือน
9.2	ค่าความถี่ของการปรับปรุงข้อมูล	ทุกวันที่5ของเดือน
10	ขอบเขตเชิงภูมิศาสตร์หรือเชิงพื้นที่	จังหวัด
11	แหล่งที่มา	สำนักงานขนส่งจังหวัดเชียงใหม่ ตามนโยบายของกรมการขนส่งทางบก 1. การตั้งจุดตรวจการและบูรณาการร่วมกับหน่วยงาน 2. ตรวจรถราชการทุกคันในจังหวัดเชียงใหม่ 3. ตรวจควันดำรถโดยสาร/รถบรรทุก ณ สขจ.เชียงใหม่และสถานตรวจสภาพรถเอกชน 4. สุ่มตรวจควันดำ ณ จุด Checking Point สถานีขนส่งผู้โดยสารจังหวัดเชียงใหม่
12	รูปแบบการเก็บข้อมูล	XLS
13	หมวดข้อมูลตามธรรมชาติหรือข้อมูลภาครัฐ	ข้อมูลสาธารณะ
14	สัญญาอนุญาตให้ใช้ข้อมูล	License not specified
15	เงื่อนไขในการเข้าถึงข้อมูล	ไม่มี
16	ปีข้อมูลที่เริ่มต้นจัดทำ	2563
17	ปีข้อมูลล่าสุดที่เผยแพร่	2566
18	วันที่กำหนดเผยแพร่ข้อมูล	-
19	วันที่ปรับปรุงข้อมูลล่าสุด	2566

No.	ชื่อรายการ	รายละเอียด
20	การจัดจำแนก	อื่นๆ ระบุ ประเภท
21	หน่วยวัด	คัน
22	หน่วยตัวคูณ	หน่วย
23	วิธีการคำนวณ	-
24	มาตรฐานการจัดทำข้อมูล	-
25	URL	http://www.dlt.go.th/site/chiangmai/m-news/11559/
26	ภาษาที่ใช้	ไทย
27	สถิติทางการ	-

No.	ชื่อรายการ	รายละเอียด
	รหัสชุดข้อมูล	DataSet_10_13
1	ประเภทข้อมูล	ข้อมูลสถิติ
2	ชื่อชุดข้อมูล	ผู้ที่ได้รับบาดเจ็บจากการควบคุมไฟฟ้า
3	องค์กร	ที่ทำการปกครองจังหวัดเชียงใหม่
4	ชื่อผู้ติดต่อ	กลุ่มงานความมั่นคง
5	อีเมลผู้ติดต่อ	ponggun.cm1111@gmail.com
6	คำสำคัญ	ปัญหาหมอกควัน,บาดเจ็บ,ควบคุมไฟฟ้า,ไฟฟ้า
7	รายละเอียด	จำนวนผู้ที่ได้รับบาดเจ็บจากปัญหาหมอกควันและไฟฟ้าในจังหวัด ในปีงบประมาณ พ.ศ. 2564
8	วัตถุประสงค์	ยุทธศาสตร์ชาติ
9.1	หน่วยความถี่ของการปรับปรุงข้อมูล	ปี
9.2	ค่าความถี่ของการปรับปรุงข้อมูล	1
10	ขอบเขตเชิงภูมิศาสตร์หรือเชิงพื้นที่	จังหวัด
11	แหล่งที่มา	โครงการป้องกันแก้ไขปัญหาฝุ่นละอองขนาดเล็ก PM2.5 จังหวัดเชียงใหม่
12	รูปแบบการเก็บข้อมูล	PDF
13	หมวดข้อมูลตามธรรมชาติหรือภาคีข้อมูล	ข้อมูลสาธารณะ
14	สัญญาอนุญาตให้ใช้ข้อมูล	License not specified
15	เงื่อนไขในการเข้าถึงข้อมูล	ไม่มี
16	ปีข้อมูลที่เริ่มต้นจัดทำ	2563
17	ปีข้อมูลล่าสุดที่เผยแพร่	2564
18	วันที่กำหนดเผยแพร่ข้อมูล	-
19	วันที่ปรับปรุงข้อมูลล่าสุด	2564
20	การจัดจำแนก	ไม่มี
21	หน่วยวัด	คน
22	หน่วยตัวคุณ	หน่วย
23	วิธีการคำนวณ	-
24	มาตรฐานการจัดทำข้อมูล	-
25	URL	http://164.115.25.139/Gdcatalog/DopaCM/Dataset_10_13/13.pdf
26	ภาษาที่ใช้	ไทย
27	สถิติทางการ	-

No.	ชื่อรายการ	รายละเอียด
	รหัสชุดข้อมูล	DataSet_10_14
1	ประเภทข้อมูล	ข้อมูลสถิติ
2	ชื่อชุดข้อมูล	ผู้ที่เสียชีวิตจากการควบคุมไฟฟ้า
3	องค์กร	ที่ทำการปกครองจังหวัดเชียงใหม่
4	ชื่อผู้ติดต่อ	กลุ่มงานความมั่นคง
5	อีเมลผู้ติดต่อ	ponggun.cm1111@gmail.com
6	คำสำคัญ	ปัญหาหมอกควัน, ผู้เสียชีวิต, ควบคุมไฟฟ้า, ไฟฟ้า
7	รายละเอียด	จำนวนผู้เสียชีวิต แก้ไขปัญหาหมอกควันและไฟฟ้าในจังหวัดเชียงใหม่ ในปีงบประมาณ พ.ศ. 2564
8	วัตถุประสงค์	ยุทธศาสตร์ชาติ
9.1	หน่วยความถี่ของการปรับปรุงข้อมูล	ปี
9.2	ค่าความถี่ของการปรับปรุงข้อมูล	1
10	ขอบเขตเชิงภูมิศาสตร์หรือเชิงพื้นที่	จังหวัด
11	แหล่งที่มา	โครงการป้องกันแก้ไขปัญหาฝุ่นละอองขนาดเล็ก PM 2.5 จังหวัดเชียงใหม่
12	รูปแบบการเก็บข้อมูล	PDF
13	หมวดข้อมูลตามธรรมชาติ/ภาคข้อมูล	ข้อมูลสาธารณะ
14	สัญญาอนุญาตให้ใช้ข้อมูล	License not specified
15	เงื่อนไขในการเข้าถึงข้อมูล	ไม่มี
16	ปีข้อมูลที่เริ่มต้นจัดทำ	2563
17	ปีข้อมูลล่าสุดที่เผยแพร่	2564
18	วันที่กำหนดเผยแพร่ข้อมูล	-
19	วันที่ปรับปรุงข้อมูลล่าสุด	2564
20	การจัดจำแนก	ไม่มี
21	หน่วยวัด	คน
22	หน่วยตัวคุณ	หน่วย
23	วิธีการคำนวณ	-
24	มาตรฐานการจัดทำข้อมูล	-
25	URL	http://164.115.25.139/Gdcatalog/DopaCM/Dataset_10_14/14.pdf
26	ภาษาที่ใช้	ไทย
27	สถิติทางการ	-

No.	ชื่อรายการ	รายละเอียด
	รหัสชุดข้อมูล	DataSet_10_15
1	ประเภทข้อมูล	ข้อมูลสถิติ
2	ชื่อชุดข้อมูล	งบประมาณที่ได้รับจากการช่วยเหลือสำหรับการป้องกันและควบคุมไฟฟ้า
3	องค์กร	ที่ทำการปกครองจังหวัดเชียงใหม่
4	ชื่อผู้ติดต่อ	กลุ่มงานความมั่นคง
5	อีเมลผู้ติดต่อ	ponggun.cm1111@gmail.com
6	คำสำคัญ	ปัญหาหมอกควัน,งบประมาณไฟฟ้า,ควบคุมไฟฟ้า,ไฟฟ้า
7	รายละเอียด	งบประมาณที่ได้รับจากการช่วยเหลือสำหรับการป้องกัน และแก้ไขปัญหาหมอกควันและไฟฟ้าในจังหวัดเชียงใหม่ ในปีงบประมาณ พ.ศ. 2564
8	วัตถุประสงค์	ยุทธศาสตร์ชาติ
9.1	หน่วยความถี่ของการปรับปรุงข้อมูล	ปี
9.2	ค่าความถี่ของการปรับปรุงข้อมูล	1
10	ขอบเขตเชิงภูมิศาสตร์หรือเชิงพื้นที่	จังหวัด
11	แหล่งที่มา	โครงการป้องกันแก้ไขปัญหาฝุ่นละอองขนาดเล็ก PM2.5 จังหวัดเชียงใหม่
12	รูปแบบการเก็บข้อมูล	PDF
13	หมวดข้อมูลตามธรรมาภิบาลข้อมูลภาครัฐ	ข้อมูลสาธารณะ
14	สัญญาอนุญาตให้ใช้ข้อมูล	License not specified
15	เงื่อนไขในการเข้าถึงข้อมูล	ไม่มี
16	ปีข้อมูลที่เริ่มต้นจัดทำ	2563
17	ปีข้อมูลล่าสุดที่เผยแพร่	2564
18	วันที่กำหนดเผยแพร่ข้อมูล	-
19	วันที่ปรับปรุงข้อมูลล่าสุด	2564
20	การจัดจำแนก	อื่นๆ ระบุ ประเภทงบประมาณ
21	หน่วยวัด	บาท
22	หน่วยตัวคูณ	หน่วย
23	วิธีการคำนวณ	-
24	มาตรฐานการจัดทำข้อมูล	-
25	URL	http://164.115.25.139/Gdcatalog/DopaCM/Dataset_10_15/15.pdf
26	ภาษาที่ใช้	ไทย
27	สถิติทางการ	-

No.	ชื่อรายการ	รายละเอียด
	รหัสชุดข้อมูล	DataSet_10_16
1	ประเภทข้อมูล	ข้อมูลสถิติ
2	ชื่อชุดข้อมูล	ไฟป่าที่เกิดขึ้นจริงในพื้นที่เขตป่าสงวนแห่งชาติ
3	องค์กร	สำนักจัดการทรัพยากรป่าไม้ที่ 1 (เชียงใหม่)
4	ชื่อผู้ติดต่อ	ส่วนป้องกันรักษาป่าและควบคุมไฟป่า
5	อีเมลผู้ติดต่อ	Officeforest1@gmail.com
6	คำสำคัญ	ปัญหาหมอกควันไฟป่า,ไฟป่า,ควบคุมไฟป่า,ป่าสงวนแห่งชาติ
7	รายละเอียด	จำนวนครั้งของไฟป่าที่เกิดขึ้นจริงในพื้นที่เขตป่าสงวนแห่งชาติ ประจำปีงบประมาณ พ.ศ. 2564
8	วัตถุประสงค์	ยุทธศาสตร์ชาติ
9.1	หน่วยความถี่ของการปรับปรุงข้อมูล	ปี
9.2	ค่าความถี่ของการปรับปรุงข้อมูล	1
10	ขอบเขตเชิงภูมิศาสตร์หรือเชิงพื้นที่	จังหวัด
11	แหล่งที่มา	รายงานผลการปฏิบัติงานป้องกันและควบคุมไฟป่า
12	รูปแบบการเก็บข้อมูล	PDF
13	หมวดข้อมูลตามธรรมชาติหรือข้อมูลภาครัฐ	ข้อมูลสาธารณะ
14	สัญญาอนุญาตให้ใช้ข้อมูล	License not specified
15	เงื่อนไขในการเข้าถึงข้อมูล	ไม่มี
16	ปีข้อมูลที่เริ่มต้นจัดทำ	2564
17	ปีข้อมูลล่าสุดที่เผยแพร่	2564
18	วันที่กำหนดเผยแพร่ข้อมูล	-
19	วันที่ปรับปรุงข้อมูลล่าสุด	2564
20	การจัดจำแนก	อื่นๆ ระบุ หน่วยป้องกันและพัฒนาป่า
21	หน่วยวัด	ครั้ง
22	หน่วยตัวคูณ	หน่วย
23	วิธีการคำนวณ	-
24	มาตรฐานการจัดทำข้อมูล	-
25	URL	https://www.forest.go.th/chiangmai1/wp-content/uploads/sites/38/2021/09/2จำนวนครั้งที่เกิดไฟป่าในเขตป่าสงวนแห่งชาติ-1.pdf
26	ภาษาที่ใช้	ไทย
27	สถิติทางการ	-

No.	ชื่อรายการ	รายละเอียด
	รหัสชุดข้อมูล	DataSet_10_18
1	ประเภทข้อมูล	ข้อมูลสถิติ
2	ชื่อชุดข้อมูล	พื้นที่เผาไหม้ใหม่ในเขตป่าอนุรักษ์
3	องค์กร	สำนักบริหารพื้นที่อนุรักษ์ที่ 16 เชียงใหม่
4	ชื่อผู้ติดต่อ	ส่วนควบคุมและปฏิบัติการไฟฟ้า
5	อีเมลผู้ติดต่อ	Fire16_cm@hotmail.com
6	คำสำคัญ	แก้ไขปัญหาหมอกควันไฟฟ้า, พื้นที่เผาไหม้, ป่าอนุรักษ์
7	รายละเอียด	พื้นที่เผาไหม้ ในภารกิจการแก้ไขปัญหาหมอกควัน
8	วัตถุประสงค์	เพื่อให้บริการประชาชน ดัชนี/ตัวชี้วัดระดับนานาชาติ
9.1	หน่วยความถี่ของการปรับปรุงข้อมูล	ปี
9.2	ค่าความถี่ของการปรับปรุงข้อมูล	1
10	ขอบเขตเชิงภูมิศาสตร์หรือเชิงพื้นที่	จังหวัด
11	แหล่งที่มา	แผนการปฏิบัติงานของกรมอุทยานแห่งชาติ สัตว์ป่า และพันธุ์พืช
12	รูปแบบการเก็บข้อมูล	XLS
13	หมวดข้อมูลตามธรรมชาติ/ข้อมูลภาครัฐ	ข้อมูลสาธารณะ
14	สัญญาอนุญาตให้ใช้ข้อมูล	License not specified
15	เงื่อนไขในการเข้าถึงข้อมูล	ไม่มี
16	ปีข้อมูลที่เริ่มต้นจัดทำ	2560
17	ปีข้อมูลล่าสุดที่เผยแพร่	2565
18	วันที่กำหนดเผยแพร่ข้อมูล	-
19	วันที่ปรับปรุงข้อมูลล่าสุด	2565
20	การจัดจำแนก	อื่นๆ ระบุ ส่วน/กลุ่ม/ศูนย์
21	หน่วยวัด	ไร่
22	หน่วยตัวคูณ	หน่วย
23	วิธีการคำนวณ	-
24	มาตรฐานการจัดทำข้อมูล	-
25	URL	http://www.fca16.com/web/page/96
26	ภาษาที่ใช้	ไทย
27	สถิติทางการ	-

No.	ชื่อรายการ	รายละเอียด
	รหัสชุดข้อมูล	DataSet_10_19
1	ประเภทข้อมูล	ข้อมูลสถิติ
2	ชื่อชุดข้อมูล	พื้นที่เผาไหม้ในในเขตป่าสงวนแห่งชาติ
3	องค์กร	สำนักจัดการทรัพยากรป่าไม้ที่ 1 (เชียงใหม่)
4	ชื่อผู้ติดต่อ	ส่วนป้องกันรักษาป่าและควบคุมไฟป่า
5	อีเมลผู้ติดต่อ	Officeforest1@gmail.com
6	คำสำคัญ	แก้ไขปัญหาหมอกควัน,ไฟป่า,จำนวนพื้นที่เผาไหม้,ควบคุมไฟป่า
7	รายละเอียด	พื้นที่เผาไหม้ที่เกิดความเสียหายในเขตป่าสงวนแห่งชาติ ประจำปีงบประมาณ พ.ศ. 2564
8	วัตถุประสงค์	ยุทธศาสตร์ชาติ
9.1	หน่วยความถี่ของการปรับปรุงข้อมูล	ปี
9.2	ค่าความถี่ของการปรับปรุงข้อมูล	1
10	ขอบเขตเชิงภูมิศาสตร์หรือเชิงพื้นที่	จังหวัด
11	แหล่งที่มา	รายงานผลการปฏิบัติงานป้องกันและควบคุมไฟป่า
12	รูปแบบการเก็บข้อมูล	PDF
13	หมวดข้อมูลตามธรรมชาติหรือข้อมูล ภาครัฐ	ข้อมูลสาธารณะ
14	สัญญาอนุญาตให้ใช้ข้อมูล	License not specified
15	เงื่อนไขในการเข้าถึงข้อมูล	ไม่มี
16	ปีข้อมูลที่เริ่มต้นจัดทำ	2563
17	ปีข้อมูลล่าสุดที่เผยแพร่	2564
18	วันที่กำหนดเผยแพร่ข้อมูล	-
19	วันที่ปรับปรุงข้อมูลล่าสุด	2564
20	การจัดจำแนก	อื่นๆ ระบุ หน่วยป้องกันและพัฒนาป่า
21	หน่วยวัด	ไร่
22	หน่วยตัวคูณ	หน่วย
23	วิธีการคำนวณ	-
24	มาตรฐานการจัดทำข้อมูล	-
25	URL	https://www.forest.go.th/chiangmai1/wp-content/uploads/sites/38/2021/09/3พื้นที่เสียหายที่เกิดจากไฟป่าในเขตป่าสง.pdf
26	ภาษาที่ใช้	ไทย
27	สถิติทางการ	-

No.	ชื่อรายการ	รายละเอียด
	รหัสชุดข้อมูล	DataSet_10_22
1	ประเภทข้อมูล	ข้อมูลสถิติ
2	ชื่อชุดข้อมูล	การดับไฟฟ้าในเขตป่าอนุรักษ์
3	องค์กร	สำนักบริหารพื้นที่อนุรักษ์ที่ 16 เชียงใหม่
4	ชื่อผู้ติดต่อ	ส่วนควบคุมและปฏิบัติการไฟฟ้า
5	อีเมลผู้ติดต่อ	Fire16_cm@hotmail.com
6	คำสำคัญ	ปัญหาหมอกควันไฟฟ้า,ดับไฟฟ้า,ควบคุมไฟฟ้า
7	รายละเอียด	จำนวนครั้งในการดับไฟฟ้าและพื้นที่เผาไหม้ในพื้นที่ป่าอนุรักษ์
8	วัตถุประสงค์	เพื่อการให้บริการประชาชน ดัชนี/ตัวชี้วัดระดับนานาชาติ
9.1	หน่วยความถี่ของการปรับปรุงข้อมูล	ปี
9.2	ค่าความถี่ของการปรับปรุงข้อมูล	1
10	ขอบเขตเชิงภูมิศาสตร์หรือเชิงพื้นที่	จังหวัด
11	แหล่งที่มา	แผนการปฏิบัติงานของกรมอุทยานแห่งชาติ สัตว์ป่า และพันธุ์พืช
12	รูปแบบการเก็บข้อมูล	XLS
13	หมวดข้อมูลตามธรรมชาติ/ภาคข้อมูล	ข้อมูลสาธารณะ
14	สัญญาอนุญาตให้ใช้ข้อมูล	License not specified
15	เงื่อนไขในการเข้าถึงข้อมูล	ไม่มี
16	ปีข้อมูลที่เริ่มต้นจัดทำ	2560
17	ปีข้อมูลล่าสุดที่เผยแพร่	2565
18	วันที่กำหนดเผยแพร่ข้อมูล	-
19	วันที่ปรับปรุงข้อมูลล่าสุด	2565
20	การจัดจำแนก	อื่นๆ ระบุ ส่วน/กลุ่ม/ศูนย์
21	หน่วยวัด	ครั้ง
22	หน่วยตัวคูณ	หน่วย
23	วิธีการคำนวณ	-
24	มาตรฐานการจัดทำข้อมูล	-
25	URL	http://www.fca16.com/web/page/96
26	ภาษาที่ใช้	ไทย
27	สถิติทางการ	-

No.	ชื่อรายการ	รายละเอียด
	รหัสชุดข้อมูล	DataSet_10_23
1	ประเภทข้อมูล	ข้อมูลสถิติ
2	ชื่อชุดข้อมูล	การดับไฟป่าในเขตป่าสงวนแห่งชาติ
3	องค์กร	สำนักจัดการทรัพยากรป่าไม้ที่ 1 (เชียงใหม่)
4	ชื่อผู้ติดต่อ	ส่วนป้องกันรักษาป่าและควบคุมไฟป่า
5	อีเมลผู้ติดต่อ	Officeforest1@gmail.com
6	คำสำคัญ	หมอกควัน,ไฟป่า,ดับไฟป่า,ควบคุมไฟป่า,ป่าสงวนแห่งชาติ
7	รายละเอียด	จำนวนครั้งของการดับไฟป่าในเขตป่าสงวนแห่งชาติ ประจำปีงบประมาณ พ.ศ. 2564
8	วัตถุประสงค์	ยุทธศาสตร์ชาติ
9.1	หน่วยความถี่ของการปรับปรุงข้อมูล	ปี
9.2	ค่าความถี่ของการปรับปรุงข้อมูล	1
10	ขอบเขตเชิงภูมิศาสตร์หรือเชิงพื้นที่	จังหวัด
11	แหล่งที่มา	รายงานผลการปฏิบัติงานป้องกันและควบคุมไฟป่า
12	รูปแบบการเก็บข้อมูล	PDF
13	หมวดข้อมูลตามธรรมชาติหรือข้อมูลภาครัฐ	ข้อมูลสาธารณะ
14	สัญญาอนุญาตให้ใช้ข้อมูล	License not specified
15	เงื่อนไขในการเข้าถึงข้อมูล	ไม่มี
16	ปีข้อมูลที่เริ่มต้นจัดทำ	2564
17	ปีข้อมูลล่าสุดที่เผยแพร่	2564
18	วันที่กำหนดเผยแพร่ข้อมูล	-
19	วันที่ปรับปรุงข้อมูลล่าสุด	2564
20	การจัดจำแนก	อื่นๆ ระบุ หน่วยป้องกันและพัฒนาป่า
21	หน่วยวัด	ครั้ง
22	หน่วยตัวคุณ	หน่วย
23	วิธีการคำนวณ	-
24	มาตรฐานการจัดทำข้อมูล	-
25	URL	https://www.forest.go.th/chiangmai1/wp-content/uploads/sites/38/2021/09/4.จำนวนครั้งของการดับไฟป่า.pdf
26	ภาษาที่ใช้	ไทย
27	สถิติทางการ	-

No.	ชื่อรายการ	รายละเอียด
	รหัสชุดข้อมูล	DataSet_10_26
1	ประเภทข้อมูล	ข้อมูลสถิติ
2	ชื่อชุดข้อมูล	เจ้าหน้าที่ป้องกันไฟฟ้าในเขตป่าอนุรักษ์
3	องค์กร	สำนักบริหารพื้นที่อนุรักษ์ที่ 16 เชียงใหม่
4	ชื่อผู้ติดต่อ	ส่วนควบคุมและปฏิบัติการไฟฟ้า
5	อีเมลผู้ติดต่อ	Fire16_cm@hotmail.com
6	คำสำคัญ	แก้ไขปัญหาหมอกควันไฟฟ้า,เจ้าหน้าที่,ป้องกันไฟฟ้า,เขตป่าอนุรักษ์
7	รายละเอียด	จำนวนบุคลากรในการดับไฟฟ้า
8	วัตถุประสงค์	เพื่อการให้บริการประชาชน ดัชนี/ตัวชี้วัดระดับนานาชาติ
9.1	หน่วยความถี่ของการปรับปรุงข้อมูล	ปี
9.2	ค่าความถี่ของการปรับปรุงข้อมูล	1
10	ขอบเขตเชิงภูมิศาสตร์หรือเชิงพื้นที่	จังหวัด
11	แหล่งที่มา	แผนการปฏิบัติงานของกรมอุทยานแห่งชาติ สัตว์ป่า และพันธุ์พืช
12	รูปแบบการเก็บข้อมูล	XLS
13	หมวดข้อมูลตามธรรมชาติ/ภูมิภาค/ภาค/รัฐ	ข้อมูลสาธารณะ
14	สัญญาอนุญาตให้ใช้ข้อมูล	License not specified
15	เงื่อนไขในการเข้าถึงข้อมูล	ไม่มี
16	ปีข้อมูลที่เริ่มต้นจัดทำ	2560
17	ปีข้อมูลล่าสุดที่เผยแพร่	2565
18	วันที่กำหนดเผยแพร่ข้อมูล	-
19	วันที่ปรับปรุงข้อมูลล่าสุด	2565
20	การจัดจำแนก	อื่นๆ ระบุ ส่วน/กลุ่ม/ศูนย์
21	หน่วยวัด	คน
22	หน่วยตัวคูณ	หน่วย
23	วิธีการคำนวณ	-
24	มาตรฐานการจัดทำข้อมูล	-
25	URL	http://www.fca16.com/web/page/96
26	ภาษาที่ใช้	ไทย
27	สถิติทางการ	-

No.	ชื่อรายการ	รายละเอียด
	รหัสชุดข้อมูล	DataSet_10_27
1	ประเภทข้อมูล	ข้อมูลสถิติ
2	ชื่อชุดข้อมูล	เจ้าหน้าที่ป้องกันไฟฟ้าในเขตป่าสงวนแห่งชาติ
3	องค์กร	สำนักจัดการทรัพยากรป่าไม้ที่ 1 (เชียงใหม่)
4	ชื่อผู้ติดต่อ	ส่วนป้องกันรักษาป่าและควบคุมไฟฟ้า
5	อีเมลผู้ติดต่อ	Officeforest1@gmail.com
6	คำสำคัญ	แก้ไขปัญหาหมอกควัน, ไฟป่า, จำนวนเจ้าหน้าที่, ควบคุมไฟฟ้า
7	รายละเอียด	จำนวนเจ้าหน้าที่ป้องกันไฟฟ้าในเขตป่าสงวนแห่งชาติ ประจำปีงบประมาณ พ.ศ. 2564
8	วัตถุประสงค์	ยุทธศาสตร์ชาติ
9.1	หน่วยความถี่ของการปรับปรุงข้อมูล	ปี
9.2	ค่าความถี่ของการปรับปรุงข้อมูล	1
10	ขอบเขตเชิงภูมิศาสตร์หรือเชิงพื้นที่	จังหวัด
11	แหล่งที่มา	รายงานผลการปฏิบัติงานป้องกันและควบคุมไฟฟ้า
12	รูปแบบการเก็บข้อมูล	PDF
13	หมวดข้อมูลตามธรรมชาติหรือภาคธุรกิจ	ข้อมูลสาธารณะ
14	สัญญาอนุญาตให้ใช้ข้อมูล	License not specified
15	เงื่อนไขในการเข้าถึงข้อมูล	ไม่มี
16	ปีข้อมูลที่เริ่มต้นจัดทำ	2564
17	ปีข้อมูลล่าสุดที่เผยแพร่	2564
18	วันที่กำหนดเผยแพร่ข้อมูล	-
19	วันที่ปรับปรุงข้อมูลล่าสุด	2564
20	การจัดจำแนก	อื่นๆ ระบุ หน่วยป้องกันและพัฒนาป่า
21	หน่วยวัด	คน
22	หน่วยตัวคุณ	หน่วย
23	วิธีการคำนวณ	-
24	มาตรฐานการจัดทำข้อมูล	-
25	URL	https://www.forest.go.th/chiangmai1/wp-content/uploads/sites/38/2021/09/5จำนวนเจ้าหน้าที่ป้องกันไฟฟ้าในเขตป่าสงวน-1.pdf
26	ภาษาที่ใช้	ไทย
27	สถิติทางการ	-

No.	ชื่อรายการ	รายละเอียด
	รหัสชุดข้อมูล	DataSet_10_29
1	ประเภทข้อมูล	ข้อมูลสถิติ
2	ชื่อชุดข้อมูล	เจ้าหน้าที่อาสาสมัครดับไฟฟ้า
3	องค์กร	ที่ทำการปกครองจังหวัดเชียงใหม่
4	ชื่อผู้ติดต่อ	กลุ่มงานความมั่นคง
5	อีเมลผู้ติดต่อ	ponggun.cm1111@gmail.com
6	คำสำคัญ	แก้ไขปัญหาหมอกควัน,อาสา,ไฟฟ้า,ป้องกันไฟฟ้า
7	รายละเอียด	จำนวนเจ้าหน้าที่อาสาสมัครดับไฟฟ้า ในการป้องกันและ แก้ไขปัญหาหมอกควันและไฟฟ้าในจังหวัดเชียงใหม่ ใน ปีงบประมาณ พ.ศ. 2564
8	วัตถุประสงค์	ยุทธศาสตร์ชาติ
9.1	หน่วยความถี่ของการปรับปรุงข้อมูล	ปี
9.2	ค่าความถี่ของการปรับปรุงข้อมูล	1
10	ขอบเขตเชิงภูมิศาสตร์หรือเชิงพื้นที่	จังหวัด
11	แหล่งที่มา	โครงการป้องกันแก้ไขปัญหาฝุ่นละอองขนาดเล็ก PM 2.5 จังหวัดเชียงใหม่
12	รูปแบบการเก็บข้อมูล	XLS
13	หมวดข้อมูลตามธรรมาภิบาลข้อมูลภาครัฐ	ข้อมูลสาธารณะ
14	สัญญาอนุญาตให้ใช้ข้อมูล	License not specified
15	เงื่อนไขในการเข้าถึงข้อมูล	ไม่มี
16	ปีข้อมูลที่เริ่มต้นจัดทำ	2563
17	ปีข้อมูลล่าสุดที่เผยแพร่	2564
18	วันที่กำหนดเผยแพร่ข้อมูล	-
19	วันที่ปรับปรุงข้อมูลล่าสุด	2564
20	การจัดจำแนก	อื่นๆ ระบุ เจ้าหน้าที่
21	หน่วยวัด	คน
22	หน่วยตัวคูณ	หน่วย
23	วิธีการคำนวณ	-
24	มาตรฐานการจัดทำข้อมูล	-
25	URL	http://164.115.25.139/Gdcatalog/DopaCM/Dataset_10_31/31.pdf
26	ภาษาที่ใช้	ไทย
27	สถิติทางการ	-

No.	ชื่อรายการ	รายละเอียด
	รหัสชุดข้อมูล	DataSet_10_32
1	ประเภทข้อมูล	ข้อมูลสถิติ
2	ชื่อชุดข้อมูล	จุดสร้างฝายชะลอน้ำเพื่อสร้างความชุ่มชื้นในเขตป่าอนุรักษ์
3	องค์กร	สำนักบริหารพื้นที่อนุรักษ์ที่ 16 เชียงใหม่
4	ชื่อผู้ติดต่อ	ส่วนควบคุมและปฏิบัติการไฟป่า
5	อีเมลผู้ติดต่อ	Fire16_cm@hotmail.com
6	คำสำคัญ	แก้ไขปัญหาหมอกควันไฟป่า, ฝายชะลอน้ำ, ป่าอนุรักษ์
7	รายละเอียด	จำนวนฝายชะลอน้ำที่ก่อสร้างในพื้นที่ป่าอนุรักษ์
8	วัตถุประสงค์	เพื่อการให้บริการประชาชน ดัชนี/ตัวชี้วัดระดับนานาชาติ
9.1	หน่วยความถี่ของการปรับปรุงข้อมูล	ปี
9.2	ค่าความถี่ของการปรับปรุงข้อมูล	1
10	ขอบเขตเชิงภูมิศาสตร์หรือเชิงพื้นที่	จังหวัด
11	แหล่งที่มา	แผนการปฏิบัติงานของกรมอุทยานแห่งชาติ สัตว์ป่า และพันธุ์พืช
12	รูปแบบการเก็บข้อมูล	XLS
13	หมวดข้อมูลตามธรรมชาติ/ข้อมูลภาครัฐ	ข้อมูลสาธารณะ
14	สัญญาอนุญาตให้ใช้ข้อมูล	License not specified
15	เงื่อนไขในการเข้าถึงข้อมูล	ไม่มี
16	ปีข้อมูลที่เริ่มต้นจัดทำ	2560
17	ปีข้อมูลล่าสุดที่เผยแพร่	2565
18	วันที่กำหนดเผยแพร่ข้อมูล	-
19	วันที่ปรับปรุงข้อมูลล่าสุด	2565
20	การจัดจำแนก	อื่นๆ ระบุ ส่วน/กลุ่ม/ศูนย์
21	หน่วยวัด	แห่ง
22	หน่วยตัวคูณ	หน่วย
23	วิธีการคำนวณ	-
24	มาตรฐานการจัดทำข้อมูล	-
25	URL	http://www.fca16.com/web/page/96
26	ภาษาที่ใช้	ไทย
27	สถิติทางการ	-

No.	ชื่อรายการ	รายละเอียด
	รหัสชุดข้อมูล	DataSet_10_33
1	ประเภทข้อมูล	ข้อมูลสถิติ
2	ชื่อชุดข้อมูล	จุดสร้างฝายชะลอน้ำเพื่อสร้างความชุ่มชื้นในเขตป่าสงวนแห่งชาติ
3	องค์กร	สำนักจัดการทรัพยากรป่าไม้ที่ 1 (เชียงใหม่)
4	ชื่อผู้ติดต่อ	ส่วนป้องกันรักษาป่าและควบคุมไฟป่า
5	อีเมลผู้ติดต่อ	Officeforest1@gmail.com
6	คำสำคัญ	แก้ไขปัญหาหมอกควัน,ไฟป่า,จำนวนจุดสร้างฝาย,ควบคุมไฟป่า,ป่าสงวนแห่งชาติ
7	รายละเอียด	จำนวนจุดสร้างฝายชะลอน้ำเพื่อสร้างความชุ่มชื้นในเขตป่าสงวนแห่งชาติ ประจำปีงบประมาณ พ.ศ. 2564
8	วัตถุประสงค์	ยุทธศาสตร์ชาติ
9.1	หน่วยความถี่ของการปรับปรุงข้อมูล	ปี
9.2	ค่าความถี่ของการปรับปรุงข้อมูล	1
10	ขอบเขตเชิงภูมิศาสตร์หรือเชิงพื้นที่	จังหวัด
11	แหล่งที่มา	รายงานผลการปฏิบัติงานป้องกันและควบคุมไฟป่า
12	รูปแบบการเก็บข้อมูล	PDF
13	หมวดข้อมูลตามธรรมชาติหรือประเภทข้อมูล	ข้อมูลสาธารณะ
14	สัญญาอนุญาตให้ใช้ข้อมูล	License not specified
15	เงื่อนไขในการเข้าถึงข้อมูล	ไม่มี
16	ปีข้อมูลที่เริ่มต้นจัดทำ	2563
17	ปีข้อมูลล่าสุดที่เผยแพร่	2564
18	วันที่กำหนดเผยแพร่ข้อมูล	-
19	วันที่ปรับปรุงข้อมูลล่าสุด	2564
20	การจัดจำแนก	อื่นๆ ระบุ หน่วยป้องกันและพัฒนาป่า
21	หน่วยวัด	แห่ง
22	หน่วยตัวคูณ	หน่วย
23	วิธีการคำนวณ	-
24	มาตรฐานการจัดทำข้อมูล	-
25	URL	https://www.forest.go.th/chiangmai1/wp-content/uploads/sites/38/2021/09/6.จำนวนจุดสร้างฝายกักเก็บน้ำเพื่อสร้างควา.pdf

No.	ชื่อรายการ	รายละเอียด
26	ภาษาที่ใช้	ไทย
27	สถิติทางการ	-

No.	ชื่อรายการ	รายละเอียด
	รหัสชุดข้อมูล	DataSet_10_35
1	ประเภทข้อมูล	ข้อมูลสถิติ
2	ชื่อชุดข้อมูล	ผู้ลงทะเบียนการบริหารจัดการเชื้อเพลิงทั้งหมด
3	องค์กร	องค์การบริหารส่วนจังหวัดเชียงใหม่ (ศูนย์บัญชาการปัญหาหมอกควันจังหวัดเชียงใหม่)
4	ชื่อผู้ติดต่อ	ฝ่ายช่าง สุขาภิบาล สำนักงานช่าง
5	อีเมลผู้ติดต่อ	data_stat@chiangmaipao.go.th
6	คำสำคัญ	แก้ปัญหาหมอกควัน,ไฟฟ้า,PM2.5,ผู้ลงทะเบียน,การบริหารจัดการเชื้อเพลิง
7	รายละเอียด	รายการข้อมูลขอจัดการเชื้อเพลิง ในจังหวัดเชียงใหม่
8	วัตถุประสงค์	เพื่อให้บริการประชาชน,นโยบายรัฐบาล/ข้อสั่งการนายกรัฐมนตรี
9.1	หน่วยความถี่ของการปรับปรุงข้อมูล	ปี
9.2	ค่าความถี่ของการปรับปรุงข้อมูล	1
10	ขอบเขตเชิงภูมิศาสตร์หรือเชิงพื้นที่	จังหวัด
11	แหล่งที่มา	บันทึกการลงทะเบียนการจัดการเชื้อเพลิงโดยตัวแทนประชาชนที่ได้รับการคัดเลือก
12	รูปแบบการเก็บข้อมูล	PDF
13	หมวดข้อมูลตามธรรมาภิบาลข้อมูลภาครัฐ	ข้อมูลสาธารณะ
14	สัญญาอนุญาตให้ใช้ข้อมูล	Open Data Common
15	เงื่อนไขในการเข้าถึงข้อมูล	ไม่มี
16	ปีข้อมูลที่เริ่มต้นจัดทำ	2564
17	ปีข้อมูลล่าสุดที่เผยแพร่	2564
18	วันที่กำหนดเผยแพร่ข้อมูล	
19	วันที่ปรับปรุงข้อมูลล่าสุด	2564
20	การจัดจำแนก	ไม่มี
21	หน่วยวัด	คน
22	หน่วยตัวคุณ	หน่วย
23	วิธีการคำนวณ	-
24	มาตรฐานการจัดทำข้อมูล	-
25	URL	http://chiangmaipao.go.th/data_service/stat.html/dataset10_38.pdf

No.	ชื่อรายการ	รายละเอียด
26	ภาษาที่ใช้	ไทย
27	สถิติทางการ	-

No.	ชื่อรายการ	รายละเอียด
	รหัสชุดข้อมูล	DataSet_10_36
1	ประเภทข้อมูล	ข้อมูลสถิติ
2	ชื่อชุดข้อมูล	ผู้ที่ได้รับอนุญาตให้บริหารจัดการเชื้อเพลิง
3	องค์กร	องค์การบริหารส่วนจังหวัดเชียงใหม่ (ศูนย์บัญชาการปัญหาหมอกควันจังหวัดเชียงใหม่)
4	ชื่อผู้ติดต่อ	ฝ่ายช่าง สุขาภิบาล สำนักงานช่าง
5	อีเมลผู้ติดต่อ	data_stat@chiangmaipao.go.th
6	คำสำคัญ	แก้ปัญหาหมอกควัน,ไฟฟ้า,PM2.5,ผู้ลงทะเบียน,การบริหารจัดการเชื้อเพลิง
7	รายละเอียด	รายการข้อมูลที่ได้รับอนุญาตให้บริหารจัดการเชื้อเพลิง
8	วัตถุประสงค์	เพื่อให้บริการประชาชน,นโยบายรัฐบาล/ข้อสั่งการนายกรัฐมนตรี
9.1	หน่วยความถี่ของการปรับปรุงข้อมูล	ปี
9.2	ค่าความถี่ของการปรับปรุงข้อมูล	1
10	ขอบเขตเชิงภูมิศาสตร์หรือเชิงพื้นที่	จังหวัด
11	แหล่งที่มา	บันทึกการลงทะเบียนการจัดการเชื้อเพลิงโดยตัวแทนประชาชนที่ได้รับการคัดเลือก
12	รูปแบบการเก็บข้อมูล	PDF
13	หมวดข้อมูลตามธรรมชาติหรือภาคธุรกิจ	ข้อมูลสาธารณะ
14	สัญญาอนุญาตให้ใช้ข้อมูล	Open Data Common
15	เงื่อนไขในการเข้าถึงข้อมูล	ไม่มี
16	ปีข้อมูลที่เริ่มต้นจัดทำ	2564
17	ปีข้อมูลล่าสุดที่เผยแพร่	2564
18	วันที่กำหนดเผยแพร่ข้อมูล	-
19	วันที่ปรับปรุงข้อมูลล่าสุด	2564
20	การจัดจำแนก	ไม่มี
21	หน่วยวัด	คน
22	หน่วยตัวคูณ	หน่วย
23	วิธีการคำนวณ	-
24	มาตรฐานการจัดทำข้อมูล	-
25	URL	http://chiangmaipao.go.th/data_service/stat.html/dataset10_39.pdf

No.	ชื่อรายการ	รายละเอียด
26	ภาษาที่ใช้	ไทย
27	สถิติทางการ	-

No.	ชื่อรายการ	รายละเอียด
	รหัสชุดข้อมูล	DataSet_10_37
1	ประเภทข้อมูล	ข้อมูลสถิติ
2	ชื่อชุดข้อมูล	ผู้ที่ไม่ได้รับอนุญาตให้บริหารจัดการเชื้อเพลิง
3	องค์กร	องค์การบริหารส่วนจังหวัดเชียงใหม่ (ศูนย์บัญชาการปัญหาหมอกควันจังหวัดเชียงใหม่)
4	ชื่อผู้ติดต่อ	ฝ่ายช่าง สุขาภิบาล สำนักงานช่าง
5	อีเมลผู้ติดต่อ	data_stat@chiangmaipao.go.th
6	คำสำคัญ	แก้ปัญหาหมอกควัน, ไฟป่า, PM2.5, ผู้ลงทะเบียน, การบริหารจัดการเชื้อเพลิง
7	รายละเอียด	รายการข้อมูลผู้ที่ไม่ได้รับอนุญาตให้บริหารจัดการเชื้อเพลิงตามที่ได้ลงทะเบียน
8	วัตถุประสงค์	เพื่อการให้บริการประชาชน, นโยบายรัฐบาล/ข้อสั่งการนายกรัฐมนตรี
9.1	หน่วยความถี่ของการปรับปรุงข้อมูล	ปี
9.2	ค่าความถี่ของการปรับปรุงข้อมูล	1
10	ขอบเขตเชิงภูมิศาสตร์หรือเชิงพื้นที่	จังหวัด
11	แหล่งที่มา	บันทึกการลงทะเบียนการจัดการเชื้อเพลิงโดยตัวแทนประชาชนที่ได้รับการคัดเลือก
12	รูปแบบการเก็บข้อมูล	PDF
13	หมวดข้อมูลตามธรรมชาติหรือภาคีรัฐ	ข้อมูลสาธารณะ
14	สัญญาอนุญาตให้ใช้ข้อมูล	Open Data Common
15	เงื่อนไขในการเข้าถึงข้อมูล	ไม่มี
16	ปีข้อมูลที่เริ่มต้นจัดทำ	2564
17	ปีข้อมูลล่าสุดที่เผยแพร่	2564
18	วันที่กำหนดเผยแพร่ข้อมูล	-
19	วันที่ปรับปรุงข้อมูลล่าสุด	2564
20	การจัดจำแนก	ไม่มี
21	หน่วยวัด	คน
22	หน่วยตัวคูณ	หน่วย
23	วิธีการคำนวณ	-
24	มาตรฐานการจัดทำข้อมูล	-

No.	ชื่อรายการ	รายละเอียด
25	URL	http://chiangmaipao.go.th/data_service/stat.html/dataset10_40.pdf
26	ภาษาที่ใช้	ไทย
27	สถิติทางการ	-

No.	ชื่อรายการ	รายละเอียด
	รหัสชุดข้อมูล	DataSet_10_38
1	ประเภทข้อมูล	ข้อมูลสถิติ
2	ชื่อชุดข้อมูล	พื้นที่ที่มีการบริหารจัดการเชื้อเพลิงทั้งหมด
3	องค์กร	องค์การบริหารส่วนจังหวัดเชียงใหม่ (ศูนย์บัญชาการปัญหาหมอกควันจังหวัดเชียงใหม่)
4	ชื่อผู้ติดต่อ	ฝ่ายช่าง สุขาภิบาล สำนักงานช่าง
5	อีเมลผู้ติดต่อ	data_stat@chiangmaipao.go.th
6	คำสำคัญ	แก้ปัญหาหมอกควัน, ไฟป่า, PM2.5, ผู้ลงทะเบียน, การบริหารจัดการเชื้อเพลิง
7	รายละเอียด	รายการจำนวนพื้นที่ที่มีการบริหารจัดการเชื้อเพลิงทั้งหมดตามที่ได้ลงทะเบียน
8	วัตถุประสงค์	เพื่อการให้บริการประชาชน, นโยบายรัฐบาล/ข้อสั่งการนายกรัฐมนตรี
9.1	หน่วยความถี่ของการปรับปรุงข้อมูล	ปี
9.2	ค่าความถี่ของการปรับปรุงข้อมูล	1
10	ขอบเขตเชิงภูมิศาสตร์หรือเชิงพื้นที่	จังหวัด
11	แหล่งที่มา	บันทึกการลงทะเบียนการจัดการเชื้อเพลิงโดยตัวแทนประชาชนที่ได้รับการคัดเลือก
12	รูปแบบการเก็บข้อมูล	PDF
13	หมวดข้อมูลตามธรรมชาติหรือข้อมูลภาครัฐ	ข้อมูลสาธารณะ
14	สัญญาอนุญาตให้ใช้ข้อมูล	Open Data Common
15	เงื่อนไขในการเข้าถึงข้อมูล	ไม่มี
16	ปีข้อมูลที่เริ่มต้นจัดทำ	2564
17	ปีข้อมูลล่าสุดที่เผยแพร่	2564
18	วันที่กำหนดเผยแพร่ข้อมูล	-
19	วันที่ปรับปรุงข้อมูลล่าสุด	2564
20	การจัดจำแนก	ไม่มี
21	หน่วยวัด	ไร่
22	หน่วยตัวคูณ	หน่วย
23	วิธีการคำนวณ	-
24	มาตรฐานการจัดทำข้อมูล	-

No.	ชื่อรายการ	รายละเอียด
25	URL	http://chiangmaipao.go.th/data_service/stat.html/dataset10_41.pdf
26	ภาษาที่ใช้	ไทย
27	สถิติทางการ	-

No.	ชื่อรายการ	รายละเอียด
	รหัสชุดข้อมูล	DataSet_10_39
1	ประเภทข้อมูล	ข้อมูลสถิติ
2	ชื่อชุดข้อมูล	พื้นที่การเกษตรที่มีการบริหารจัดการเชื้อเพลิง
3	องค์กร	องค์การบริหารส่วนจังหวัดเชียงใหม่ (ศูนย์บัญชาการปัญหาหมอกควันจังหวัดเชียงใหม่)
4	ชื่อผู้ติดต่อ	ฝ่ายช่าง สุขาภิบาล สำนักงานช่าง
5	อีเมลผู้ติดต่อ	data_stat@chiangmaipao.go.th
6	คำสำคัญ	แก้ปัญหาหมอกควัน, ไฟป่า, PM2.5, ผู้ลงทะเบียน, การบริหารจัดการเชื้อเพลิง
7	รายละเอียด	รายการจำนวนพื้นที่การเกษตรที่มีการบริหารจัดการเชื้อเพลิง ตามที่ได้ลงทะเบียน
8	วัตถุประสงค์	เพื่อการให้บริการประชาชน, นโยบายรัฐบาล/ข้อสั่งการนายกรัฐมนตรี
9.1	หน่วยความถี่ของการปรับปรุงข้อมูล	ปี
9.2	ค่าความถี่ของการปรับปรุงข้อมูล	1
10	ขอบเขตเชิงภูมิศาสตร์หรือเชิงพื้นที่	จังหวัด
11	แหล่งที่มา	บันทึกการลงทะเบียนการจัดการเชื้อเพลิงโดยตัวแทนประชาชนที่ได้รับการคัดเลือก
12	รูปแบบการเก็บข้อมูล	PDF
13	หมวดข้อมูลตามธรรมชาติหรือภาคีรัฐ	ข้อมูลสาธารณะ
14	สัญญาอนุญาตให้ใช้ข้อมูล	Open Data Common
15	เงื่อนไขในการเข้าถึงข้อมูล	ไม่มี
16	ปีข้อมูลที่เริ่มต้นจัดทำ	2564
17	ปีข้อมูลล่าสุดที่เผยแพร่	2564
18	วันที่กำหนดเผยแพร่ข้อมูล	-
19	วันที่ปรับปรุงข้อมูลล่าสุด	2564
20	การจัดจำแนก	ไม่มี
21	หน่วยวัด	ไร่
22	หน่วยตัวคูณ	หน่วย
23	วิธีการคำนวณ	-
24	มาตรฐานการจัดทำข้อมูล	-

No.	ชื่อรายการ	รายละเอียด
25	URL	http://chiangmaipao.go.th/data_service/stat.html/dataset10_42.pdf
26	ภาษาที่ใช้	ไทย
27	สถิติทางการ	-

No.	ชื่อรายการ	รายละเอียด
	รหัสชุดข้อมูล	DataSet_10_40
1	ประเภทข้อมูล	ข้อมูลสถิติ
2	ชื่อชุดข้อมูล	พื้นที่ป่าไม้ที่มีการบริหารจัดการเชื้อเพลิง
3	องค์กร	องค์การบริหารส่วนจังหวัดเชียงใหม่ (ศูนย์บัญชาการปัญหาหมอกควันจังหวัดเชียงใหม่)
4	ชื่อผู้ติดต่อ	ฝ่ายช่าง สุขาภิบาล สำนักงานช่าง
5	อีเมลผู้ติดต่อ	data_stat@chiangmaipao.go.th
6	คำสำคัญ	แก้ปัญหาหมอกควัน, ไฟป่า, PM2.5, ผู้ลงทะเบียน, การบริหารจัดการเชื้อเพลิง
7	รายละเอียด	รายการพื้นที่ป่าไม้ที่มีการบริหารจัดการเชื้อเพลิง ตามที่ได้ลงทะเบียน
8	วัตถุประสงค์	เพื่อการให้บริการประชาชน, นโยบายรัฐบาล/ข้อสั่งการนายกรัฐมนตรี
9.1	หน่วยความถี่ของการปรับปรุงข้อมูล	ปี
9.2	ค่าความถี่ของการปรับปรุงข้อมูล	1
10	ขอบเขตเชิงภูมิศาสตร์หรือเชิงพื้นที่	จังหวัด
11	แหล่งที่มา	บันทึกการลงทะเบียนการจัดการเชื้อเพลิงโดยตัวแทนประชาชนที่ได้รับการคัดเลือก
12	รูปแบบการเก็บข้อมูล	PDF
13	หมวดข้อมูลตามธรรมาภิบาลข้อมูลภาครัฐ	ข้อมูลสาธารณะ
14	สัญญาอนุญาตให้ใช้ข้อมูล	Open Data Common
15	เงื่อนไขในการเข้าถึงข้อมูล	ไม่มี
16	ปีข้อมูลที่เริ่มต้นจัดทำ	2564
17	ปีข้อมูลล่าสุดที่เผยแพร่	2564
18	วันที่กำหนดเผยแพร่ข้อมูล	-
19	วันที่ปรับปรุงข้อมูลล่าสุด	2564
20	การจัดจำแนก	ไม่มี
21	หน่วยวัด	ไร่
22	หน่วยตัวคูณ	หน่วย
23	วิธีการคำนวณ	-
24	มาตรฐานการจัดทำข้อมูล	-

No.	ชื่อรายการ	รายละเอียด
25	URL	http://chiangmaipao.go.th/data_service/stat.html/dataset10_43.pdf
26	ภาษาที่ใช้	ไทย
27	สถิติทางการ	-

No.	ชื่อรายการ	รายละเอียด
	รหัสชุดข้อมูล	DataSet_10_41
1	ประเภทข้อมูล	ข้อมูลสถิติ
2	ชื่อชุดข้อมูล	หมู่บ้านที่มีการลาดตระเวนเพื่อป้องกันไฟฟ้า
3	องค์กร	ที่ทำการปกครองจังหวัดเชียงใหม่
4	ชื่อผู้ติดต่อ	กลุ่มงานความมั่นคง
5	อีเมลผู้ติดต่อ	ponggun.cm1111@gmail.com
6	คำสำคัญ	แก้ไขปัญหาหมอกควัน,หมู่บ้านลาดตระเวน,ไฟฟ้า
7	รายละเอียด	จำนวนหมู่บ้านที่มีการลาดตระเวนเพื่อป้องกันไฟฟ้า ในการป้องกันและแก้ไขปัญหาหมอกควันและไฟฟ้าในจังหวัดเชียงใหม่ ในปีงบประมาณ พ.ศ. 2564
8	วัตถุประสงค์	ยุทธศาสตร์ชาติ
9.1	หน่วยความถี่ของการปรับปรุงข้อมูล	ปี
9.2	ค่าความถี่ของการปรับปรุงข้อมูล	1
10	ขอบเขตเชิงภูมิศาสตร์หรือเชิงพื้นที่	จังหวัด
11	แหล่งที่มา	โครงการป้องกันแก้ไขปัญหาฝุ่นละอองขนาดเล็ก PM2.5 จังหวัดเชียงใหม่
12	รูปแบบการเก็บข้อมูล	PDF
13	หมวดข้อมูลตามธรรมาภิบาลข้อมูลภาครัฐ	ข้อมูลสาธารณะ
14	สัญญาอนุญาตให้ใช้ข้อมูล	License not specified
15	เงื่อนไขในการเข้าถึงข้อมูล	ไม่มี
16	ปีข้อมูลที่เริ่มต้นจัดทำ	2563
17	ปีข้อมูลล่าสุดที่เผยแพร่	2564
18	วันที่กำหนดเผยแพร่ข้อมูล	-
19	วันที่ปรับปรุงข้อมูลล่าสุด	2564
20	การจัดจำแนก	ขอบเขตเชิงภูมิศาสตร์หรือเชิงพื้นที่
21	หน่วยวัด	หมู่บ้าน
22	หน่วยตัวคูณ	หน่วย
23	วิธีการคำนวณ	-
24	มาตรฐานการจัดทำข้อมูล	-
25	URL	http://164.115.25.139/Gdcatalog/DopaCM/Dataset_10_44/44.pdf
26	ภาษาที่ใช้	ไทย
27	สถิติทางการ	-

No.	ชื่อรายการ	รายละเอียด
	รหัสชุดข้อมูล	DataSet 10_24
1	ประเภทข้อมูล	ข้อมูลระยะเบียน
2	ชื่อชุดข้อมูล	เส้นทางเชื่อมโยงแหล่งท่องเที่ยว
3	องค์กร	แขวงทางหลวงชนบทเชียงใหม่
4	ชื่อผู้ติดต่อ	กลุ่มวิชาการ ส่วนปฏิบัติการ
5	อีเมลผู้ติดต่อ	chiangmai@dr.go.th
6	คำสำคัญ	เส้นทาง, แหล่งท่องเที่ยว
7	รายละเอียด	เส้นทางเชื่อมโยงแหล่งท่องเที่ยวที่ได้รับการปรับปรุง/ พัฒนา
8	วัตถุประสงค์	ยุทธศาสตร์ชาติ
9.1	หน่วยความถี่ของการปรับปรุงข้อมูล	ไม่ทราบ
9.2	ค่าความถี่ของการปรับปรุงข้อมูล	-
10	ขอบเขตเชิงภูมิศาสตร์หรือเชิงพื้นที่	จังหวัด
11	แหล่งที่มา	โครงการส่งเสริมการท่องเที่ยวเพิ่มมูลค่าเชื่อมโยง ธรรมชาติและเศรษฐกิจท้องถิ่น
12	รูปแบบการเก็บข้อมูล	CSV
13	หมวดข้อมูลตามธรรมาภิบาลข้อมูล ภาครัฐ	ข้อมูลสาธารณะ
14	สัญญาอนุญาตให้ใช้ข้อมูล	License not specified
15	เงื่อนไขในการเข้าถึงข้อมูล	ไม่มี
16	วันที่เริ่มต้นสร้าง	1/10/2564
17	วันที่ปรับปรุงข้อมูลล่าสุด	30/9/2565
18	URL	https://chiangmai.dr.go.th/?p=7049
19	ผู้สนับสนุนหรือผู้ร่วมดำเนินการ	หน่วยงานของรัฐ
20	หน่วยที่ย่อยที่สุดของการจัดเก็บข้อมูล	เส้นทางการเดินทาง เช่น ถนน ทางรถไฟ
21	ภาษาที่ใช้	ไทย
22	ชุดข้อมูลที่มีค่าสูง	-
23	ข้อมูลอ้างอิง	-

No.	ชื่อรายการ	รายละเอียด
	รหัสชุดข้อมูล	DataSet_10_04
1	ประเภทข้อมูล	ข้อมูลระเบียบ
2	ชื่อชุดข้อมูล	เอกลักษณ์ที่สำคัญและมีชื่อเสียงของจังหวัด
3	องค์กร	สำนักงานวัฒนธรรมจังหวัดเชียงใหม่
4	ชื่อผู้ติดต่อ	กลุ่มยุทธศาสตร์ และเฝ้าระวังทางวัฒนธรรม
5	อีเมลผู้ติดต่อ	culture-cm@hotmail.com
6	คำสำคัญ	เอกลักษณ์ที่สำคัญ,ชื่อเสียง
7	รายละเอียด	เอกลักษณ์ที่สำคัญและมีชื่อเสียงของจังหวัด
8	วัตถุประสงค์	พันธกิจหน่วยงาน
9.1	หน่วยความถี่ของการปรับปรุงข้อมูล	ปี
9.2	ค่าความถี่ของการปรับปรุงข้อมูล	1
10	ขอบเขตเชิงภูมิศาสตร์หรือเชิงพื้นที่	ตำบล
11	แหล่งที่มา	ข้อมูลและภารกิจด้านวัฒนธรรม
12	รูปแบบการเก็บข้อมูล	CSV
13	หมวดข้อมูลตามธรรมาภิบาลข้อมูลภาครัฐ	ข้อมูลสาธารณะ
14	สัญญาอนุญาตให้ใช้ข้อมูล	License not specified
15	เงื่อนไขในการเข้าถึงข้อมูล	ไม่มี
16	วันที่เริ่มต้นสร้าง	1/10/2564
17	วันที่ปรับปรุงข้อมูลล่าสุด	30/9/2565
18	URL	-
19	ผู้สนับสนุนหรือผู้ร่วมดำเนินการ	หน่วยงานของรัฐ
20	หน่วยที่ย่อยที่สุดของการจัดเก็บข้อมูล	อื่นๆ ระบุ ประเภทเอกลักษณ์
21	ภาษาที่ใช้	ไทย
22	ชุดข้อมูลที่มีค่าสูง	-
23	ข้อมูลอ้างอิง	-

No.	ชื่อรายการ	รายละเอียด
	รหัสชุดข้อมูล	DataSet_10_39
1	ประเภทข้อมูล	ข้อมูลระเบียบ
2	ชื่อชุดข้อมูล	12 เดือน ปฏิทินล้านนา
3	องค์กร	สำนักงานท่องเที่ยวและกีฬาจังหวัดเชียงใหม่
4	ชื่อผู้ติดต่อ	กลุ่มงานส่งเสริมและพัฒนาด้านการท่องเที่ยว
5	อีเมลผู้ติดต่อ	chiangmai@mots.go.th
6	คำสำคัญ	ปฏิทินล้านนา
7	รายละเอียด	12 เดือน ประเพณีล้านนา จากคุณค่าสู่เรื่องราว
8	วัตถุประสงค์	เพื่อการให้บริการประชาชน
9.1	หน่วยความถี่ของการปรับปรุงข้อมูล	ไม่ทราบ
9.2	ค่าความถี่ของการปรับปรุงข้อมูล	-
10	ขอบเขตเชิงภูมิศาสตร์หรือเชิงพื้นที่	จังหวัด
11	แหล่งที่มา	ศูนย์วิจัยและพัฒนาการท่องเที่ยว สถาบันวิจัยสังคม มหาวิทยาลัยเชียงใหม่
12	รูปแบบการเก็บข้อมูล	CSV
13	หมวดข้อมูลตามธรรมชาติหรือภาคีบาลข้อมูลภาครัฐ	ข้อมูลสาธารณะ
14	สัญญาอนุญาตให้ใช้ข้อมูล	License not specified
15	เงื่อนไขในการเข้าถึงข้อมูล	ไม่มี
16	วันที่เริ่มต้นสร้าง	1/1/2565
17	วันที่ปรับปรุงข้อมูลล่าสุด	31/12/2565
18	URL	https://chiangmai.mots.go.th/ewt_dl_link.php?nid=2728
19	ผู้สนับสนุนหรือผู้ร่วมดำเนินการ	หน่วยงานของรัฐ
20	หน่วยที่ย่อยที่สุดของการจัดเก็บข้อมูล	อื่นๆ ระบุ ประเพณี
21	ภาษาที่ใช้	ไทย
22	ชุดข้อมูลที่มีค่าสูง	-
23	ข้อมูลอ้างอิง	-

No.	ชื่อรายการ	รายละเอียด
	รหัสชุดข้อมูล	DataSet_10_03
1	ประเภทข้อมูล	ข้อมูลระเบียบ
2	ชื่อชุดข้อมูล	แหล่งเรียนรู้ทางวัฒนธรรมของจังหวัด
3	องค์กร	สำนักงานวัฒนธรรมจังหวัดเชียงใหม่
4	ชื่อผู้ติดต่อ	กลุ่มยุทธศาสตร์ และเฝ้าระวังทางวัฒนธรรม
5	อีเมลผู้ติดต่อ	culture-cm@hotmail.com
6	คำสำคัญ	แหล่งเรียนรู้, วัฒนธรรม
7	รายละเอียด	แหล่งเรียนรู้ทางวัฒนธรรมของจังหวัด
8	วัตถุประสงค์	พันธกิจหน่วยงาน
9.1	หน่วยความถี่ของการปรับปรุงข้อมูล	ปี
9.2	ค่าความถี่ของการปรับปรุงข้อมูล	1
10	ขอบเขตเชิงภูมิศาสตร์หรือเชิงพื้นที่	อำเภอ
11	แหล่งที่มา	ข้อมูลและภารกิจด้านวัฒนธรรม
12	รูปแบบการเก็บข้อมูล	CSV
13	หมวดข้อมูลตามธรรมาภิบาลข้อมูลภาครัฐ	ข้อมูลสาธารณะ
14	สัญญาอนุญาตให้ใช้ข้อมูล	License not specified
15	เงื่อนไขในการเข้าถึงข้อมูล	ไม่มี
16	วันที่เริ่มต้นสร้าง	1/10/2564
17	วันที่ปรับปรุงข้อมูลล่าสุด	30/9/2565
18	URL	-
19	ผู้สนับสนุนหรือผู้ร่วมดำเนินการ	หน่วยงานของรัฐ
20	หน่วยที่ย่อยที่สุดของการจัดเก็บข้อมูล	อื่นๆ ระบุ แหล่งเรียนรู้
21	ภาษาที่ใช้	ไทย
22	ชุดข้อมูลที่มีค่าสูง	-
23	ข้อมูลอ้างอิง	-

No.	ชื่อรายการ	รายละเอียด
	รหัสชุดข้อมูล	DataSet_10_01
1	ประเภทข้อมูล	ข้อมูลสถิติ
2	ชื่อชุดข้อมูล	ปราชญ์ชาวบ้าน
3	องค์กร	สำนักงานวัฒนธรรมจังหวัดเชียงใหม่
4	ชื่อผู้ติดต่อ	กลุ่มยุทธศาสตร์ และเฝ้าระวังทางวัฒนธรรม
5	อีเมลผู้ติดต่อ	culture-cm@hotmail.com
6	คำสำคัญ	ปราชญ์
7	รายละเอียด	บัญชีมรดกภูมิปัญญาทางวัฒนธรรมระดับจังหวัด
8	วัตถุประสงค์	พันธกิจหน่วยงาน
9.1	หน่วยความถี่ของการปรับปรุงข้อมูล	ปี
9.2	ค่าความถี่ของการปรับปรุงข้อมูล	1
10	ขอบเขตเชิงภูมิศาสตร์หรือเชิงพื้นที่	อำเภอ
11	แหล่งที่มา	ข้อมูลและภารกิจด้านวัฒนธรรม
12	รูปแบบการเก็บข้อมูล	csv
13	หมวดข้อมูลตามธรรมาภิบาลข้อมูลภาครัฐ	ข้อมูลสาธารณะ
14	สัญญาอนุญาตให้ใช้ข้อมูล	License not specified
15	เงื่อนไขในการเข้าถึงข้อมูล	ไม่มี
16	ปีข้อมูลที่เริ่มต้นจัดทำ	1/10/2564
17	ปีข้อมูลล่าสุดที่เผยแพร่	2565
18	วันที่กำหนดเผยแพร่ข้อมูล	2565
19	วันที่ปรับปรุงข้อมูลล่าสุด	30/9/2565
20	การจัดจำแนก	ไม่มี
21	หน่วยวัด	คน
22	หน่วยตัวคุณ	หน่วย
23	วิธีการคำนวณ	-
24	มาตรฐานการจัดทำข้อมูล	-
25	URL	-
26	ภาษาที่ใช้	ไทย
27	สถิติทางการ	-

No.	ชื่อรายการ	รายละเอียด
	รหัสชุดข้อมูล	DataSet_10_20
1	ประเภทข้อมูล	ข้อมูลสถิติ
2	ชื่อชุดข้อมูล	ระบบป้ายอัจฉริยะบอกทางไปสู่แหล่งท่องเที่ยว
3	องค์กร	แขวงทางหลวงชนบทเชียงใหม่
4	ชื่อผู้ติดต่อ	กลุ่มวิชาการ ส่วนปฏิบัติการ
5	อีเมลผู้ติดต่อ	chiangmai@dr.go.th
6	คำสำคัญ	ป้ายอัจฉริยะ, เส้นทาง, แหล่งท่องเที่ยว
7	รายละเอียด	จำนวนป้ายอัจฉริยะบอกทางไปสู่แหล่งท่องเที่ยวจำนวน 4 ป้าย
8	วัตถุประสงค์	ยุทธศาสตร์ชาติ
9.1	หน่วยความถี่ของการปรับปรุงข้อมูล	ปี
9.2	ค่าความถี่ของการปรับปรุงข้อมูล	1
10	ขอบเขตเชิงภูมิศาสตร์หรือเชิงพื้นที่	จังหวัด
11	แหล่งที่มา	โครงการส่งเสริมการท่องเที่ยวเพิ่มมูลค่าเชื่อมโยงธรรมชาติและเศรษฐกิจท้องถิ่น
12	รูปแบบการเก็บข้อมูล	CSV
13	หมวดข้อมูลตามธรรมาภิบาลข้อมูลภาครัฐ	ข้อมูลสาธารณะ
14	สัญญาอนุญาตให้ใช้ข้อมูล	License not specified
15	เงื่อนไขในการเข้าถึงข้อมูล	ไม่มี
16	ปีข้อมูลที่เริ่มต้นจัดทำ	1/10/2564
17	ปีข้อมูลล่าสุดที่เผยแพร่	2565
18	วันที่กำหนดเผยแพร่ข้อมูล	2565
19	วันที่ปรับปรุงข้อมูลล่าสุด	30/9/2565
20	การจัดจำแนก	ไม่มี
21	หน่วยวัด	ป้าย
22	หน่วยตัวคุณ	หน่วย
23	วิธีการคำนวณ	-
24	มาตรฐานการจัดทำข้อมูล	-
25	URL	https://chiangmai.drr.go.th/?p=7051
26	ภาษาที่ใช้	ไทย
27	สถิติทางการ	-

No.	ชื่อรายการ	รายละเอียด
	รหัสชุดข้อมูล	DataSet_10_28
1	ประเภทข้อมูล	ข้อมูลสถิติ
2	ชื่อชุดข้อมูล	ร้อยละขยะมูลฝอยที่นำกลับมาใช้ประโยชน์
3	องค์กร	สำนักงานทรัพยากรธรรมชาติและสิ่งแวดล้อมจังหวัด เชียงใหม่
4	ชื่อผู้ติดต่อ	ส่วนยุทธศาสตร์
5	อีเมลผู้ติดต่อ	mnre.plan@gmail.com
6	คำสำคัญ	ขยะมูลฝอย, ใช้ประโยชน์
7	รายละเอียด	ร้อยละขยะมูลฝอยที่นำกลับมาใช้ประโยชน์
8	วัตถุประสงค์	ยุทธศาสตร์ชาติ
9.1	หน่วยความถี่ของการปรับปรุงข้อมูล	ปี
9.2	ค่าความถี่ของการปรับปรุงข้อมูล	1
10	ขอบเขตเชิงภูมิศาสตร์หรือเชิงพื้นที่	จังหวัด
11	แหล่งที่มา	ระบบสารสนเทศด้านการจัดการขยะมูลฝอย
12	รูปแบบการเก็บข้อมูล	CSV
13	หมวดข้อมูลตามธรรมาภิบาลข้อมูลภาครัฐ	ข้อมูลสาธารณะ
14	สัญญาอนุญาตให้ใช้ข้อมูล	License not specified
15	เงื่อนไขในการเข้าถึงข้อมูล	ไม่มี
16	ปีข้อมูลที่เริ่มต้นจัดทำ	1/1/2565
17	ปีข้อมูลล่าสุดที่เผยแพร่	2565
18	วันที่กำหนดเผยแพร่ข้อมูล	2565
19	วันที่ปรับปรุงข้อมูลล่าสุด	311/12/2565
20	การจัดจำแนก	ไม่มี
21	หน่วยวัด	ร้อยละ
22	หน่วยตัวคูณ	ร้อย
23	วิธีการคำนวณ	-
24	มาตรฐานการจัดทำข้อมูล	-
25	URL	-
26	ภาษาที่ใช้	ไทย
27	สถิติทางการ	-

No.	ชื่อรายการ	รายละเอียด
	รหัสชุดข้อมูล	DataSet_10_30
1	ประเภทข้อมูล	ข้อมูลสถิติ
2	ชื่อชุดข้อมูล	มัคคุเทศก์ท้องถิ่นที่ได้รับใบอนุญาตเป็นมัคคุเทศก์
3	องค์กร	สำนักทะเบียนธุรกิจนำเที่ยวและมัคคุเทศก์ สาขาภาคเหนือ
4	ชื่อผู้ติดต่อ	งานทะเบียนธุรกิจนำเที่ยวและมัคคุเทศก์
5	อีเมลผู้ติดต่อ	tbgr.north@gmail.com
6	คำสำคัญ	มัคคุเทศก์ท้องถิ่น,มัคคุเทศก์
7	รายละเอียด	มัคคุเทศก์ท้องถิ่นที่ได้รับใบอนุญาตเป็นมัคคุเทศก์
8	วัตถุประสงค์	ยุทธศาสตร์ชาติ
9.1	หน่วยความถี่ของการปรับปรุงข้อมูล	ปี
9.2	ค่าความถี่ของการปรับปรุงข้อมูล	1
10	ขอบเขตเชิงภูมิศาสตร์หรือเชิงพื้นที่	จังหวัด
11	แหล่งที่มา	ระบบฐานข้อมูลธุรกิจนำเที่ยวมัคคุเทศก์และผู้นำเที่ยว กรมการท่องเที่ยว
12	รูปแบบการเก็บข้อมูล	CSV
13	หมวดข้อมูลตามธรรมชาติหรือข้อมูลภาครัฐ	ข้อมูลสาธารณะ
14	สัญญาอนุญาตให้ใช้ข้อมูล	License not specified
15	เงื่อนไขในการเข้าถึงข้อมูล	ไม่มี
16	ปีข้อมูลที่เริ่มต้นจัดทำ	1/1/2565
17	ปีข้อมูลล่าสุดที่เผยแพร่	2565
18	วันที่กำหนดเผยแพร่ข้อมูล	2565
19	วันที่ปรับปรุงข้อมูลล่าสุด	311/12/2565
20	การจัดจำแนก	ไม่มี
21	หน่วยวัด	ราย
22	หน่วยตัวคูณ	หน่วย
23	วิธีการคำนวณ	-
24	มาตรฐานการจัดทำข้อมูล	-
25	URL	-
26	ภาษาที่ใช้	ไทย
27	สถิติทางการ	-

No.	ชื่อรายการ	รายละเอียด
	รหัสชุดข้อมูล	DataSet_10_31
1	ประเภทข้อมูล	ข้อมูลสถิติ
2	ชื่อชุดข้อมูล	ใบอนุญาตเป็นมัคคุเทศก์
3	องค์กร	สำนักทะเบียนธุรกิจนำเที่ยวและมัคคุเทศก์ สาขาภาคเหนือ
4	ชื่อผู้ติดต่อ	งานทะเบียนธุรกิจนำเที่ยวและมัคคุเทศก์
5	อีเมลผู้ติดต่อ	tbgr.north@gmail.com
6	คำสำคัญ	มัคคุเทศก์
7	รายละเอียด	ใบอนุญาตเป็นมัคคุเทศก์
8	วัตถุประสงค์	ยุทธศาสตร์ชาติ
9.1	หน่วยความถี่ของการปรับปรุงข้อมูล	ปี
9.2	ค่าความถี่ของการปรับปรุงข้อมูล	1
10	ขอบเขตเชิงภูมิศาสตร์หรือเชิงพื้นที่	จังหวัด
11	แหล่งที่มา	ระบบฐานข้อมูลธุรกิจนำเที่ยวมัคคุเทศก์และผู้นำเที่ยว กรมการท่องเที่ยว
12	รูปแบบการเก็บข้อมูล	CSV
13	หมวดข้อมูลตามธรรมชาติหรือข้อมูลภาครัฐ	ข้อมูลสาธารณะ
14	สัญญาอนุญาตให้ใช้ข้อมูล	License not specified
15	เงื่อนไขในการเข้าถึงข้อมูล	ไม่มี
16	ปีข้อมูลที่เริ่มต้นจัดทำ	1/1/2565
17	ปีข้อมูลล่าสุดที่เผยแพร่	2565
18	วันที่กำหนดเผยแพร่ข้อมูล	2565
19	วันที่ปรับปรุงข้อมูลล่าสุด	311/12/2565
20	การจัดจำแนก	ไม่มี
21	หน่วยวัด	ราย
22	หน่วยตัวคุณ	หน่วย
23	วิธีการคำนวณ	-
24	มาตรฐานการจัดทำข้อมูล	-
25	URL	-
26	ภาษาที่ใช้	ไทย
27	สถิติทางการ	-

No.	ชื่อรายการ	รายละเอียด
	รหัสชุดข้อมูล	DataSet_10_32
1	ประเภทข้อมูล	ข้อมูลสถิติ
2	ชื่อชุดข้อมูล	ผู้ขึ้นทะเบียนเป็นผู้นำเที่ยว
3	องค์กร	สำนักทะเบียนธุรกิจนำเที่ยวและมัคคุเทศก์ สาขาภาคเหนือ
4	ชื่อผู้ติดต่อ	งานทะเบียนธุรกิจนำเที่ยวและมัคคุเทศก์
5	อีเมลผู้ติดต่อ	tbgr.north@gmail.com
6	คำสำคัญ	ผู้นำเที่ยว, ขึ้นทะเบียน
7	รายละเอียด	ผู้ขึ้นทะเบียนเป็นผู้นำเที่ยว
8	วัตถุประสงค์	ยุทธศาสตร์ชาติ
9.1	หน่วยความถี่ของการปรับปรุงข้อมูล	ปี
9.2	ค่าความถี่ของการปรับปรุงข้อมูล	1
10	ขอบเขตเชิงภูมิศาสตร์หรือเชิงพื้นที่	จังหวัด
11	แหล่งที่มา	ระบบฐานข้อมูลธุรกิจนำเที่ยวมัคคุเทศก์และผู้นำเที่ยว กรมการท่องเที่ยว
12	รูปแบบการเก็บข้อมูล	CSV
13	หมวดข้อมูลตามธรรมชาติหรือภาคข้อมูลภาครัฐ	ข้อมูลสาธารณะ
14	สัญญาอนุญาตให้ใช้ข้อมูล	License not specified
15	เงื่อนไขในการเข้าถึงข้อมูล	ไม่มี
16	ปีข้อมูลที่เริ่มต้นจัดทำ	1/1/2565
17	ปีข้อมูลล่าสุดที่เผยแพร่	2565
18	วันที่กำหนดเผยแพร่ข้อมูล	2565
19	วันที่ปรับปรุงข้อมูลล่าสุด	311/12/2565
20	การจัดจำแนก	ไม่มี
21	หน่วยวัด	ราย
22	หน่วยตัวคูณ	หน่วย
23	วิธีการคำนวณ	-
24	มาตรฐานการจัดทำข้อมูล	-
25	URL	-
26	ภาษาที่ใช้	ไทย
27	สถิติทางการ	-

No.	ชื่อรายการ	รายละเอียด
	รหัสชุดข้อมูล	DataSet_10_34
1	ประเภทข้อมูล	ข้อมูลสถิติ
2	ชื่อชุดข้อมูล	ธุรกิจนำเที่ยวที่ได้รับใบอนุญาตประกอบธุรกิจนำเที่ยว
3	องค์กร	สำนักทะเบียนธุรกิจนำเที่ยวและมัคคุเทศก์ สาขาภาคเหนือ
4	ชื่อผู้ติดต่อ	งานทะเบียนธุรกิจนำเที่ยวและมัคคุเทศก์
5	อีเมลผู้ติดต่อ	tbgr.north@gmail.com
6	คำสำคัญ	ธุรกิจนำเที่ยว,ใบอนุญาต
7	รายละเอียด	ธุรกิจนำเที่ยวที่ได้รับใบอนุญาตประกอบธุรกิจนำเที่ยว
8	วัตถุประสงค์	ยุทธศาสตร์ชาติ
9.1	หน่วยความถี่ของการปรับปรุงข้อมูล	ปี
9.2	ค่าความถี่ของการปรับปรุงข้อมูล	1
10	ขอบเขตเชิงภูมิศาสตร์หรือเชิงพื้นที่	จังหวัด
11	แหล่งที่มา	ระบบฐานข้อมูลธุรกิจนำเที่ยวมัคคุเทศก์และผู้นำเที่ยว กรมการท่องเที่ยว
12	รูปแบบการเก็บข้อมูล	CSV
13	หมวดข้อมูลตามธรรมชาติหรือภาคีข้อมูลภาครัฐ	ข้อมูลสาธารณะ
14	สัญญาอนุญาตให้ใช้ข้อมูล	License not specified
15	เงื่อนไขในการเข้าถึงข้อมูล	ไม่มี
16	ปีข้อมูลที่เริ่มต้นจัดทำ	1/1/2565
17	ปีข้อมูลล่าสุดที่เผยแพร่	2565
18	วันที่กำหนดเผยแพร่ข้อมูล	2565
19	วันที่ปรับปรุงข้อมูลล่าสุด	311/12/2565
20	การจัดจำแนก	ไม่มี
21	หน่วยวัด	ราย
22	หน่วยตัวคูณ	หน่วย
23	วิธีการคำนวณ	-
24	มาตรฐานการจัดทำข้อมูล	-
25	URL	-
26	ภาษาที่ใช้	ไทย
27	สถิติทางการ	-

No.	ชื่อรายการ	รายละเอียด
รหัสชุดข้อมูล		
1	ประเภทข้อมูล	ข้อมูลสถิติ
2	ชื่อชุดข้อมูล	ศาสนสถาน (คริส,อิสลาม,ฮินดู, อื่นๆ)
3	องค์กร	สำนักงานวัฒนธรรมจังหวัดเชียงใหม่
4	ชื่อผู้ติดต่อ	กลุ่มยุทธศาสตร์ และเฝ้าระวังทางวัฒนธรรม
5	อีเมลผู้ติดต่อ	culture-cm@hotmail.com
6	คำสำคัญ	ศาสนสถาน
7	รายละเอียด	จำนวนศาสนสถานประกอบพิธีทางศาสนา
8	วัตถุประสงค์	พันธกิจหน่วยงาน
9.1	หน่วยความถี่ของการปรับปรุงข้อมูล	ปี
9.2	ค่าความถี่ของการปรับปรุงข้อมูล	1
10	ขอบเขตเชิงภูมิศาสตร์หรือเชิงพื้นที่	จังหวัด
11	แหล่งที่มา	ข้อมูลและภารกิจด้านวัฒนธรรม
12	รูปแบบการเก็บข้อมูล	CSV
13	หมวดข้อมูลตามธรรมาภิบาลข้อมูลภาครัฐ	ข้อมูลสาธารณะ
14	สัญญาอนุญาตให้ใช้ข้อมูล	License not specified
15	เงื่อนไขในการเข้าถึงข้อมูล	ไม่มี
16	ปีข้อมูลที่เริ่มต้นจัดทำ	1/10/2563
17	ปีข้อมูลล่าสุดที่เผยแพร่	2564
18	วันที่กำหนดเผยแพร่ข้อมูล	2564
19	วันที่ปรับปรุงข้อมูลล่าสุด	30/9/2564
20	การจัดจำแนก	ศาสนสถาน
21	หน่วยวัด	แห่ง
22	หน่วยตัวคุณ	หน่วย
23	วิธีการคำนวณ	-
24	มาตรฐานการจัดทำข้อมูล	-
25	URL	-
26	ภาษาที่ใช้	ไทย
27	สถิติทางการ	-

No.	ชื่อรายการ	รายละเอียด
	รหัสชุดข้อมูล	DataSet_10_40
1	ประเภทข้อมูล	ข้อมูลอื่นๆ
2	ชื่อชุดข้อมูล	สื่อประชาสัมพันธ์แหล่งท่องเที่ยว
3	องค์กร	สำนักงานท่องเที่ยวและกีฬาจังหวัดเชียงใหม่
4	ชื่อผู้ติดต่อ	กลุ่มงานส่งเสริมและพัฒนาด้านการท่องเที่ยว
5	อีเมลผู้ติดต่อ	chiangmai@mots.go.th
6	คำสำคัญ	ประชาสัมพันธ์,แหล่งท่องเที่ยว
7	รายละเอียด	สื่อประชาสัมพันธ์ สายบุญ เทียววัด เรียนรู้ท่องเที่ยววิถีชีวิต สายเที่ยว ร้านอาหาร
8	วัตถุประสงค์	เพื่อให้บริการประชาชน
9.1	หน่วยความถี่ของการปรับปรุงข้อมูล	ไม่ทราบ
9.2	ค่าความถี่ของการปรับปรุงข้อมูล	-
10	ขอบเขตเชิงภูมิศาสตร์หรือเชิงพื้นที่	จังหวัด
11	แหล่งที่มา	รายงานการท่องเที่ยวเชียงใหม่ Update Chiang mai 2023
12	รูปแบบการเก็บข้อมูล	HTML
13	หมวดหมู่ข้อมูลตามธรรมชาติหรือข้อมูล ภาครัฐ	ข้อมูลสาธารณะ
14	สัญญาอนุญาตให้ใช้ข้อมูล	License not specified
15	เงื่อนไขในการเข้าถึงข้อมูล	ไม่มี
16	วันที่เริ่มต้นสร้าง	1/1/2566
17	วันที่ปรับปรุงข้อมูลล่าสุด	28/2/2566
18	URL	https://online.anyflip.com/aodpq/livv/mobile/index.html?1674631604209
19	ผู้สนับสนุนหรือผู้ร่วมดำเนินการ	หน่วยงานของรัฐ
20	หน่วยที่ย่อยที่สุดของการจัดเก็บข้อมูล	อาคาร/สิ่งปลูกสร้าง
21	ภาษาที่ใช้	ไทย
22	ชุดข้อมูลที่มีคุณค่าสูง	-
23	ข้อมูลอ้างอิง	-