



แผนพัฒนาสถิติระดับจังหวัด

พ.ศ. 2566 – 2570

(ฉบับทบทวน ประจำปีงบประมาณ พ.ศ.2567)



คณะกรรมการสถิติระดับจังหวัดอำนาจเจริญ



สถิติทางการ
Official Statistics



สำนักงานสถิติแห่งชาติ

คำนำ

แผนพัฒนาสถิติระดับจังหวัดอำนาจเจริญ พ.ศ.2566 – 2570 (ฉบับทบทวน ประจำปีงบประมาณ พ.ศ.2567) มีวัตถุประสงค์ที่จะขับเคลื่อนการพัฒนาระบบสถิติประเทศไทยในระดับพื้นที่ โดยมียุทธศาสตร์การดำเนินงานที่ให้ความสำคัญกับการมีส่วนร่วมของหน่วยงานต่าง ๆ ในพื้นที่ ซึ่งในการดำเนินงานเพื่อการบูรณาการแผนการทำงานร่วมกันของหน่วยงานระดับพื้นที่นั้นพบว่า สถิติเพื่อการตัดสินใจในพื้นที่ของแต่ละระดับ (หมู่บ้าน ตำบล อำเภอ จังหวัด) เป็นสถิติที่สะท้อนการดำเนินการของพื้นที่ตามนโยบายของรัฐบาล (Agenda based) และการแก้ไขปัญหาเชิงพื้นที่ (Area based) ซึ่งมีลักษณะเป็นข้อมูลเชิงลึก เป็นระบบ และมีความต้องการข้อมูลเพื่อการตัดสินใจเฉพาะ เพื่อตอบสนองต่อการดำเนินนโยบายของรัฐให้มีสถิติที่มีคุณภาพ

แผนพัฒนาสถิติระดับจังหวัดอำนาจเจริญ พ.ศ. 2566 – 2570 (ฉบับทบทวน ประจำปีงบประมาณ พ.ศ. 2567) ได้มีการทบทวนยุทธศาสตร์และแผนที่เกี่ยวข้องกับการพัฒนาในระดับจังหวัด รายการสถิติทางการที่ตอบสนองต่อการพัฒนาจังหวัด ตอบโจทย์ประเด็นสำคัญ (Pain point) ข้อมูลพื้นฐาน ข้อมูลเพื่อเปรียบเทียบการพัฒนาจังหวัด รวมทั้งแนวทางการพัฒนารายการสถิติทางการและแผนกำหนดความรับผิดชอบ เพื่อให้จังหวัดทราบถึงสถานะความพร้อมเผยแพร่ของสถิติที่สำคัญ จำเป็น ที่สอดคล้องกับยุทธศาสตร์ชาติ 20 ปี แผนแม่บทภายใต้ยุทธศาสตร์ชาติ แผนการปฏิรูปประเทศ เป้าหมายการพัฒนาที่ยั่งยืน (Sustainable Development Goal: SDGs) แผนพัฒนาเศรษฐกิจและสังคมแห่งชาติ ฉบับที่ 13 (พ.ศ. 2566 – 2570) แผนพัฒนาภาค แผนพัฒนากลุ่มจังหวัด แผนพัฒนาจังหวัด (พ.ศ. 2566 – 2570) ที่เป็นปัจจุบัน และแผนพัฒนาอื่น ๆ ที่เกี่ยวข้องกับการพัฒนาจังหวัด เพื่อให้มั่นใจได้ว่า จังหวัดอำนาจเจริญจะมีสถิติที่สำคัญ จำเป็น และพอเพียงต่อการกำหนดนโยบาย วางแผน และติดตามผลในการพัฒนาจังหวัด รวมทั้งการใช้ประโยชน์จากสถิติร่วมกันในทุกภาคส่วน

การขับเคลื่อนแผนพัฒนาสถิติระดับจังหวัดอำนาจเจริญ พ.ศ. 2566 – 2570 (ฉบับทบทวนประจำปีงบประมาณ พ.ศ. 2567) สู่การปฏิบัติเป็นการบริหารจัดการระบบสถิติในระดับพื้นที่ โดยมีสำนักงานสถิติจังหวัด ทั้ง 76 จังหวัด ในฐานะเป็นหน่วยราชการบริหารส่วนภูมิภาค มีหน้าที่บริหารจัดการข้อมูลสถิติและสารสนเทศสถิติที่สำคัญจำเป็นเพื่อสนับสนุนการพัฒนาในระดับพื้นที่ตามนโยบายของรัฐบาลและเป็นเลขานุการคณะกรรมการสถิติระดับจังหวัดซึ่งเป็นกลไกในการขับเคลื่อนให้จังหวัดมีสถิติที่มีคุณภาพ ตรงตามความต้องการของพื้นที่อย่างแท้จริง สามารถบูรณาการสถิติเพื่อตอบสนองต่อการพัฒนาในทุกระดับ รวมทั้งเป็นการดำเนินการตามพระราชบัญญัติสถิติ พ.ศ. 2550 มาตรา 6 (1) กำหนดให้สำนักงานสถิติแห่งชาติมีหน้าที่ในการจัดทำแผนแม่บทเกี่ยวกับการดำเนินงานทางสถิติของรัฐ เสนอคณะรัฐมนตรีให้ความเห็นชอบ เพื่อให้การดำเนินงานด้านสถิติของประเทศมีความเป็นเอกภาพ ข้อมูลสถิติมีมาตรฐาน ลดความซ้ำซ้อนของการจัดทำสถิติ นำไปสู่การแลกเปลี่ยนข้อมูลระหว่างหน่วยงานภาครัฐและใช้ข้อมูลสถิติและสารสนเทศร่วมกัน และมาตรา 6 (7) กำหนดให้สำนักงานสถิติแห่งชาติบูรณาการข้อมูล จากหน่วยงานภาครัฐอื่น ๆ เพื่อจัดทำฐานข้อมูลสถิติและสารสนเทศของประเทศ เพื่อให้บรรลุวิสัยทัศน์ของแผนแม่บทระบบสถิติประเทศไทย ฉบับที่ 3 (พ.ศ. 2566 – 2570) ที่กำหนดไว้ว่า “ประเทศไทยมีระบบสถิติที่เชื่อถือได้ เพื่อพัฒนาสถิติทางการที่สร้างคุณค่าในการใช้ประโยชน์สู่ความยั่งยืน”

สารบัญ

หน้า

คำนำ		
สารบัญ		
สารบัญภาพ		
สารบัญตาราง		
บทที่ 1	บทนำ	1
	1.1 หลักการและเหตุผล	1
	1.2 วัตถุประสงค์การจัดทำแผนพัฒนาสถิติระดับจังหวัด	4
	1.3 แนวทางการจัดทำแผนพัฒนาสถิติระดับจังหวัด	4
	1.4 คำอธิบายศัพท์	5
บทที่ 2	ยุทธศาสตร์และแผนที่เกี่ยวข้องกับการพัฒนาในระดับจังหวัด	8
	2.1 การศึกษายุทธศาสตร์และแผนที่เกี่ยวข้องกับการพัฒนาในระดับจังหวัด	9
	2.2 การวิเคราะห์ประเด็นการพัฒนาจังหวัดภายใต้แผนพัฒนาจังหวัดที่เป็นปัจจุบัน ที่สอดคล้องกับยุทธศาสตร์และแผนที่เกี่ยวข้องกับการพัฒนาในระดับจังหวัด	17 28
	2.3 การวิเคราะห์สถานการณ์ แนวโน้ม การพัฒนาในระดับจังหวัด	50
บทที่ 3	บัญชีสถิติทางการที่เกี่ยวข้องกับการพัฒนาในระดับจังหวัด	
	3.1 บัญชีสถิติทางการตามประเด็นการพัฒนาจังหวัด	50
	3.1.1 บัญชีสถิติทางการที่สอดคล้องตามประเด็นการพัฒนาที่ 1 การส่งเสริม และยกระดับการพัฒนาการผลิตสินค้าเกษตรอินทรีย์/เกษตรปลอดภัย สินค้าเกษตรปลอดภัย อุตสาหกรรมเกษตรแปรรูป และผลิตภัณฑ์สมุนไพร	56
	3.1.2 บัญชีสถิติทางการที่สอดคล้องตามประเด็นการพัฒนาที่ 2 การพัฒนาคน หมู่บ้าน ชุมชน ให้มีคุณภาพ มั่นคง เข้มแข็งและทันสมัย ตามหลักปรัชญา ของเศรษฐกิจพอเพียง	103
	3.1.3 บัญชีสถิติทางการที่สอดคล้องตามประเด็นการพัฒนาที่ 3 การส่งเสริมการ ค้าการลงทุน การท่องเที่ยวและบริการ และสินค้าชุมชนให้สามารถแข่งขัน ได้	125
	3.1.4 บัญชีสถิติทางการที่สอดคล้องตามประเด็นการพัฒนาที่ 4 การบริหารจัดการ ทรัพยากรธรรมชาติ สิ่งแวดล้อม ป่า ดิน น้ำ และพลังงาน เพื่อการอนุรักษ์ และใช้ประโยชน์ที่สมดุล ยั่งยืน	144

สารบัญ (ต่อ)

	หน้า
3.2 บัญชีสถิติทางการตามประเด็นย่อย	151
3.2.1 บัญชีสถิติทางการที่ตามประเด็นย่อยที่ 1 การท่องเที่ยวชุมชนผ่านเรื่องราวยักษ์คู่	151
3.2.2 บัญชีสถิติทางการที่ตามประเด็นย่อยที่ 2 การส่งเสริมและยกระดับการพัฒนาการผลิตสินค้าเกษตรอินทรีย์สินค้าเกษตรปลอดภัยอุตสาหกรรมเกษตรแปรรูปและผลิตภัณฑ์สมุนไพร (ข้าว)	155
3.2.3 บัญชีสถิติทางการที่ตามประเด็นย่อยที่ 3 การพัฒนาคนหมู่บ้าน ชุมชนให้มีคุณภาพ มั่นคง เข้มแข็ง และทันสมัยตามหลักปรัชญาเศรษฐกิจพอเพียง (ผู้สูงอายุ)	162
3.2.4 บัญชีสถิติทางการที่ตามประเด็นย่อยที่ 4 การบริหารจัดการ ทรัพยากรธรรมชาติ สิ่งแวดล้อม ป่า ดิน น้ำ และ พลังงาน เพื่อการอนุรักษ์และใช้ประโยชน์ที่สมดุล ยั่งยืน "การบริหารจัดการขยะ"	166
3.3 บัญชีสถิติทางการตามตัวชี้วัดการพัฒนาจังหวัด	172
บทที่ 4 สถานการณ์สถิติทางการ และแนวทางการพัฒนาสถิติทางการ/แผนกำหนดความรับผิดชอบ	176
4.1 สถานการณ์สถิติทางการ	176
4.2 แนวทางการพัฒนารายการสถิติทางการ	178
บทที่ 5 ปัญหา อุปสรรค และข้อเสนอแนะการพัฒนาสถิติทางการ	241
5.1 ปัญหา อุปสรรค	241
5.2 ข้อเสนอแนะการพัฒนาสถิติทางการ	243
ภาคผนวก	
ภาคผนวก ก การวิเคราะห์ประเด็นการพัฒนาจังหวัดภายใต้แผนพัฒนาจังหวัดที่เป็นปัจจุบันที่สอดคล้องกับยุทธศาสตร์และแผนที่เกี่ยวข้องกับการพัฒนาในระดับจังหวัด	245
ภาคผนวก ข ตัวชี้วัดการพัฒนาจังหวัด	247
ภาคผนวก ค คำอธิบายข้อมูล (Metadata)	250
คณะผู้จัดทำ	261

สารบัญภาพ

ภาพ 1	แนวคิดการพัฒนาสถิติทางการ	3
ภาพ 2	กรอบแนวคิดการวิเคราะห์ยุทธศาสตร์และแผนที่เกี่ยวข้องกับการพัฒนาในระดับจังหวัด	8
ภาพ 3	ยุทธศาสตร์ชาติ 6 ประเด็น และการแปลงยุทธศาสตร์สู่การปฏิบัติ	9
ภาพ 4	เป้าหมายการพัฒนาที่ยั่งยืน	13
ภาพ 5	การจัดกลุ่มเป้าหมายการพัฒนาที่ยั่งยืนตามปัจจัยที่เชื่อมโยงกันใน 5 มิติ	14
ภาพ 6	การเชื่อมโยงยุทธศาสตร์ระดับประเทศสู่แผนพัฒนาจังหวัดอำนาจเจริญ พ.ศ.2566-2570	27
ภาพ 7	การเปรียบเทียบค่าดัชนีระหว่างจังหวัดในปี 2564	30
ภาพ 8	การเปรียบเทียบค่าดัชนีระหว่างปี 2563 และ 2564	31
ภาพ 9	การวิเคราะห์ลำดับความสำคัญของมิติการพัฒนาของจังหวัด	32
ภาพ 10	ดัชนีการพัฒนารวมของจังหวัดอำนาจเจริญ เทียบกับค่ากลางประเทศปี 2560-2564	33
ภาพ 11	ดัชนีด้านการพัฒนาคนของจังหวัดอำนาจเจริญ เทียบกับค่ากลางประเทศปี 2560-2564	34
ภาพ 12	ดัชนีการพัฒนาด้านเศรษฐกิจและความมั่งคั่งของจังหวัดอำนาจเจริญ เทียบกับค่ากลางประเทศปี 2560-2564	37
ภาพ 13	ดัชนีการพัฒนาด้านสิ่งแวดล้อมของจังหวัดอำนาจเจริญ เทียบกับค่ากลางประเทศปี 2560-2564	41
ภาพ 14	ดัชนีการพัฒนาด้านสันติภาพและยุติธรรมของจังหวัดอำนาจเจริญ เทียบกับค่ากลางประเทศปี 2560-2564	44
ภาพ 15	ดัชนีการพัฒนาด้านความเป็นหุ้นส่วนพัฒนาของจังหวัดอำนาจเจริญ เทียบกับค่ากลางประเทศปี 2560-2564	46
ภาพ 16	ความสอดคล้องกับข้อต่อห่วงโซ่คุณค่าของประเทศไทย 140 เป้าหมาย ประเด็น “การเกษตร”	52
ภาพ 17	ห่วงโซ่คุณค่า “การเกษตร”	53
ภาพ 18	ความสอดคล้องกับข้อต่อห่วงโซ่คุณค่ามาตรฐานและปัจจัยสู่ความสำเร็จ GVC 1 : เกษตร – อุตสาหกรรมเพาะปลูกพืชเศรษฐกิจ (ข้าว อ้อย มันสำปะหลัง ยางพารา)	54
ภาพ 19	ห่วงโซ่คุณค่า (Value Chain) ที่ตอบโจทย์และสอดคล้องกับแผนพัฒนาจังหวัด เรื่อง “การผลิตสินค้าเกษตรปลอดภัยและสินค้าเกษตรอินทรีย์ของจังหวัดอำนาจเจริญ”	55
ภาพ 20	ความสอดคล้องกับข้อต่อห่วงโซ่คุณค่าของประเทศไทย 140 เป้าหมาย ประเด็น “ความมั่นคง”	93
ภาพ 21	ห่วงโซ่คุณค่า (Value Chain) “ความมั่นคง”	94
ภาพ 22	ความสอดคล้องกับข้อต่อห่วงโซ่คุณค่าของประเทศไทย 140 เป้าหมาย ประเด็น “การพัฒนาศักยภาพคนตลอดช่วงชีวิต”	95
ภาพ 23	ห่วงโซ่คุณค่า (Value Chain) “การพัฒนาศักยภาพคนตลอดช่วงชีวิต”	96

ภาพ 24	ความสอดคล้องกับข้อต่อห่วงโซ่คุณค่าของประเทศไทย 140 เป้าหมาย ประเด็น “การบริการประชาชนและประสิทธิภาพภาครัฐ	97
ภาพ 25	ห่วงโซ่คุณค่า (Value Chain) “การบริการประชาชนและประสิทธิภาพภาครัฐ”	98
ภาพ 26	ความสอดคล้องกับข้อต่อห่วงโซ่คุณค่ามาตรฐานและปัจจัยสู่ความสำเร็จ GVC 9 : การสร้างสังคมการเรียนรู้	99
ภาพ 27	ความสอดคล้องกับข้อต่อห่วงโซ่คุณค่ามาตรฐานและปัจจัยสู่ความสำเร็จ GVC 10 : การพัฒนาคุณภาพชีวิตและครอบครัว	100
ภาพ 28	ความสอดคล้องกับข้อต่อห่วงโซ่คุณค่ามาตรฐานและปัจจัยสู่ความสำเร็จ GVC 17 : การพัฒนาทรัพยากรมนุษย์และคุณภาพชีวิต	101
ภาพ 29	ห่วงโซ่คุณค่า (Value Chain) “การพัฒนาและเสริมสร้างศักยภาพของคนจังหวัดอำนาจเจริญ”	102
ภาพ 30	ความสอดคล้องกับข้อต่อห่วงโซ่คุณค่าของประเทศไทย 140 เป้าหมาย ประเด็น “การท่องเที่ยว”	117
ภาพ 31	ห่วงโซ่คุณค่า (Value Chain) “การท่องเที่ยว”	118
ภาพ 32	ความสอดคล้องกับข้อต่อห่วงโซ่คุณค่าของประเทศไทย 140 เป้าหมาย ประเด็น “โครงสร้างพื้นฐานระบบโลจิสติกส์ และดิจิทัล”	119
ภาพ 33	ห่วงโซ่คุณค่า (Value Chain) “โครงสร้างพื้นฐานระบบโลจิสติกส์ และดิจิทัล”	120
ภาพ 34	ความสอดคล้องกับข้อต่อห่วงโซ่คุณค่าของประเทศไทย 140 เป้าหมาย ประเด็น “ผู้ประกอบการและวิสาหกิจขนาดกลางและขนาดย่อมยุคใหม่”	121
ภาพ 35	ห่วงโซ่คุณค่า (Value Chain) “ผู้ประกอบการและวิสาหกิจขนาดกลางและขนาดย่อมยุคใหม่”	122
ภาพ 36	ความสอดคล้องกับข้อต่อห่วงโซ่คุณค่ามาตรฐานและปัจจัยสู่ความสำเร็จ GVC 6 : การบริการและการท่องเที่ยว	123
ภาพ 37	ห่วงโซ่คุณค่า (Value Chain) “การส่งเสริมการค้าการลงทุน การท่องเที่ยวและบริการและสินค้าชุมชน”	124
ภาพ 38	ความสอดคล้องกับข้อต่อห่วงโซ่คุณค่าของประเทศไทย 140 เป้าหมาย ประเด็น “การเติบโตอย่างยั่งยืน”	137
ภาพ 39	ห่วงโซ่คุณค่า (Value Chain) “การเติบโตอย่างยั่งยืน”	138
ภาพ 40	ความสอดคล้องกับข้อต่อห่วงโซ่คุณค่าของประเทศไทย 140 เป้าหมาย ประเด็น “การบริหารจัดการน้ำทั้งระบบ”	139
ภาพ 41	ห่วงโซ่คุณค่า (Value Chain) “การบริหารจัดการน้ำทั้งระบบ”	140
ภาพ 42	ความสอดคล้องกับข้อต่อห่วงโซ่คุณค่ามาตรฐานและปัจจัยสู่ความสำเร็จ GVC 13 : การอนุรักษ์และพัฒนาทรัพยากรธรรมชาติ (ดิน ป่าไม้ ชายฝั่ง ทะเล)	141
ภาพ 43	ความสอดคล้องกับข้อต่อห่วงโซ่คุณค่ามาตรฐานและปัจจัยสู่ความสำเร็จ GVC 14 : การบริหารจัดการน้ำ	142
ภาพ 44	ความสอดคล้องกับข้อต่อห่วงโซ่คุณค่ามาตรฐานและปัจจัยสู่ความสำเร็จ GVC 15 : การสร้างคุณภาพสิ่งแวดล้อมที่ดี	142
ภาพ 45	ห่วงโซ่คุณค่า (Value Chain) “การบริหารจัดการทรัพยากรธรรมชาติและสิ่งแวดล้อม เพื่อการอนุรักษ์และใช้ประโยชน์ ที่สมดุล ยั่งยืน”	143

ภาพ 50	จำนวนรายการสถิติทางการจำแนกตามบัญชีสถิติทางการและสถานะ ความพร้อมเผยแพร่ของข้อมูล	186
ภาพ 51	จำนวนรายการสถิติทางการจำแนกตามความเป็นเจ้าของและความพร้อมเผยแพร่ของข้อมูล	187
ภาพ ก1	การวิเคราะห์ประเด็นการพัฒนาจังหวัด ภายใต้แผนพัฒนาจังหวัดที่เป็นปัจจุบันที่ สอดคล้องกับยุทธศาสตร์และแผนที่เกี่ยวข้องกับการพัฒนาในระดับจังหวัด	255
ภาพ ข1	ดัชนีการพัฒนาระดับจังหวัดอำนาจเจริญ	257
ภาพ ข2	ค่าตัวชี้วัดการพัฒนาจังหวัดอำนาจเจริญ	258

สารบัญตาราง

ตาราง 1	ความสอดคล้องระหว่างประเด็นหมุดหมายตามแผนพัฒนาฯ ฉบับที่ 13 กับประเด็นการพัฒนาจังหวัดตามแผนพัฒนาจังหวัด	18
ตาราง 2	ความสอดคล้องระหว่างตัวชี้วัดตามแผนพัฒนาฯ ฉบับที่ 13 และตัวชี้วัดตามแผนพัฒนาจังหวัด	19
ตาราง 3	ความสอดคล้องระหว่างยุทธศาสตร์ชาติ (พ.ศ.2561–2580) และประเด็นการพัฒนาจังหวัด ภายใต้แผนพัฒนาจังหวัด	20
ตาราง 4	ความสอดคล้องแผนแม่บทภายใต้ยุทธศาสตร์ชาติและประเด็นการพัฒนาจังหวัด ภายใต้แผนพัฒนาจังหวัด	21
ตาราง 5	ความสอดคล้องแผนการปฏิรูปประเทศ 13 ด้านและแผนพัฒนาจังหวัด	22
ตาราง 6	ความสอดคล้องแผนพัฒนาเศรษฐกิจและสังคมแห่งชาติ ฉบับที่ 13 และแผนพัฒนาจังหวัด	23
ตาราง 7	ความสอดคล้องกับเป้าหมายการพัฒนาที่ยั่งยืน (SDGs) และประเด็นการพัฒนาจังหวัด	24
ตาราง 8	ความสอดคล้องกรอบแผนพัฒนาภาคตะวันออกเฉียงเหนือและประเด็นพัฒนาจังหวัด	25
ตาราง 9	ความสอดคล้องแผนพัฒนากลุ่มจังหวัดภาคตะวันออกเฉียงเหนือตอนล่าง 2 และประเด็นการพัฒนาจังหวัด	26
ตาราง 10	ประเด็นการพัฒนาจังหวัด (พ.ศ.2566 – 2570)	26
ตาราง 11	การเปรียบเทียบค่าดัชนีระหว่างจังหวัด ในปี 2564	31
ตาราง 12	การเปรียบเทียบค่าดัชนีระหว่างปี 2563 – 2564	32
ตาราง 13	ตัวชี้วัดที่ต้องพัฒนาและตัวชี้วัดที่มีการพัฒนาที่ดี ของดัชนีด้านการพัฒนาคน	35
ตาราง 14	ตัวชี้วัดที่ต้องพัฒนาและตัวชี้วัดที่มีการพัฒนาที่ดี ของดัชนีด้านเศรษฐกิจและความมั่งคั่ง	38
ตาราง 15	ตัวชี้วัดที่ต้องพัฒนาและตัวชี้วัดที่มีการพัฒนาที่ดี ของดัชนีการพัฒนาด้านสิ่งแวดล้อม	42
ตาราง 16	ตัวชี้วัดที่ต้องพัฒนาและตัวชี้วัดที่มีการพัฒนาที่ดี ของดัชนีด้านสันติภาพและยุติธรรม	44
ตาราง 17	ตัวชี้วัดที่ต้องพัฒนาและตัวชี้วัดที่มีการพัฒนาที่ดี ของดัชนีด้านความเป็นหุ้นส่วนพัฒนา	47
ตาราง 18	ลำดับความสำคัญของการพัฒนาจังหวัดอำนาจเจริญ	48
ตาราง 19	บัญชีสถิติทางการ “การผลิตสินค้าเกษตรปลอดภัยและสินค้าเกษตรอินทรีย์ของจังหวัดอำนาจเจริญ”	56
ตาราง 20	บัญชีสถิติทางการ “การพัฒนาและเสริมสร้างศักยภาพของคนจังหวัดอำนาจเจริญ”	103
ตาราง 21	บัญชีสถิติทางการ “การส่งเสริมการค้าการลงทุน การท่องเที่ยวและบริการ และสินค้าชุมชนของจังหวัดอำนาจเจริญ”	125
ตาราง 22	บัญชีสถิติทางการ “การบริหารจัดการทรัพยากรธรรมชาติและสิ่งแวดล้อมเพื่อการอนุรักษ์และใช้ประโยชน์ที่สมดุล ยั่งยืนของจังหวัดอำนาจเจริญ”	144
ตาราง 23	บัญชีสถิติทางการ “ประเด็นย่อยที่ 1 การท่องเที่ยวชุมชนผ่านเรื่องราวยักษ์คู่”	151
ตาราง 24	บัญชีสถิติทางการ “ประเด็นย่อยที่ 2 การส่งเสริมและยกระดับการพัฒนาการผลิตสินค้าเกษตรอินทรีย์สินค้าเกษตรปลอดภัยอุตสาหกรรมเกษตรแปรรูปแลผลิตภัณฑ์สมุนไพร (ข้าว)	155
ตาราง 25	บัญชีสถิติทางการประเด็นย่อยที่ 3 การพัฒนาคนหมู่บ้าน ชุมชนให้มีคุณภาพ มั่นคง เข้มแข็ง และทันสมัยตามหลักปรัชญาเศรษฐกิจพอเพียง (ผู้สูงอายุ)	162
ตาราง 26	บัญชีสถิติทางการตามประเด็นย่อยที่ 4 การบริหารจัดการ ทรัพยากรธรรมชาติ สิ่งแวดล้อม ป่า ดิน น้ำ และ พลังงาน เพื่อการอนุรักษ์และใช้ประโยชน์ที่สมดุล ยั่งยืน "การบริหารจัดการขยะ"	166

สารบัญตาราง (ต่อ)

ตาราง 27	บัญชีสถิติทางการ “ ตัวชี้วัดการพัฒนาจังหวัด จังหวัดอำนาจเจริญ ”	173
ตาราง 28	จำนวนรายการสถิติทางการ จำแนกตามบัญชีสถิติทางการ ความพร้อมเผยแพร่ของข้อมูล และความเป็นเจ้าของข้อมูล	180
ตาราง 29	รายการสถิติทางการที่กรมเป็นเจ้าของข้อมูล จำแนกตามความพร้อมเผยแพร่ของข้อมูล	181
ตาราง 30	แนวทางการพัฒนาบัญชีสถิติทางการ ที่มีความพร้อมเผยแพร่ของข้อมูลเป็น Tier 1	183
ตาราง 31	แนวทางการพัฒนารายการสถิติทางการที่ความพร้อมเผยแพร่ของข้อมูลเป็น Tier 2 (มีหน่วยงานรับผิดชอบ) ที่หน่วยงานในจังหวัดเป็นเจ้าของข้อมูล	198
ตาราง ค1	ความสัมพันธ์ระหว่างข้อมูลกับรายการสถิติทางการที่จังหวัดเป็นเจ้าของ	251

บทนำ

1.1 หลักการและเหตุผล

“สถิติ” เป็นข้อมูลที่เกิดจากการจัดเก็บหรือบันทึกข้อมูลที่อยู่รอบตัวเราให้อยู่ในรูปข้อความหรือตัวเลขและนำมาประมวลผลเพื่อใช้ในการวัด ประเมินค่า หรือใช้สถิติเป็นเกณฑ์มาตรฐานสำหรับเปรียบเทียบ การเปลี่ยนแปลงของอดีตและปัจจุบัน ไปจนถึงใช้คาดการณ์ในอนาคต ทำให้สถิติมีความสำคัญต่อทุกระดับ การขับเคลื่อนการพัฒนาประเทศ รัฐบาลจำเป็นต้องมีข้อมูลต่าง ๆ เพื่อใช้ในการกำหนดนโยบาย ยุทธศาสตร์ วางแผน และติดตามความก้าวหน้าการดำเนินงานตามนโยบายต่าง ๆ โดยเฉพาะอย่างยิ่ง “องค์ความรู้จากสถิติที่เกี่ยวข้องสถานการณ์ด้านเศรษฐกิจ สังคม และทรัพยากรธรรมชาติและสิ่งแวดล้อมของประเทศ เพื่อกำหนดนโยบาย ขับเคลื่อน และติดตามประเมินผลการดำเนินนโยบายต่าง ๆ”

ด้วยการพัฒนาทางด้านเทคโนโลยีดิจิทัลที่ส่งผลกระทบต่อ การเปลี่ยนแปลงทั้งในด้านเศรษฐกิจสังคม ของประเทศ ทำให้มีข้อมูลและสถิติจำนวนมากเกิดขึ้นจากระบบทะเบียนและการใช้ชีวิตประจำวัน และถือเป็น โอกาสสำคัญที่จะนำเอาข้อมูลและสถิติเหล่านั้น มาใช้ให้เกิดประโยชน์ต่อการพัฒนาประเทศ รวมถึงประเทศไทย มีระบบสถิติแบบกระจายงาน (Decentralized statistical system) กล่าวคือหน่วยงานภาครัฐต่างมีระบบ จัดเก็บข้อมูลทั้งที่ได้จากการบริหารงาน งานทะเบียน และจากความต้องการเฉพาะของหน่วยงาน เพื่อประมวล เป็นสถิติและสารสนเทศตามความต้องการของหน่วยงานเป็นหลัก ซึ่งการดำเนินงานดังกล่าวมีข้อดีคือทำให้ หน่วยงานมีข้อมูลเพื่อใช้ในการตัดสินใจตามภารกิจของหน่วยงานได้ตรงความต้องการ สะดวก และรวดเร็ว แต่ ในขณะที่เดียวกัน การกำหนดนโยบายหรือทิศทางการพัฒนาประเทศควรพัฒนาบนพื้นฐานที่เห็นภาพรวมของทุก มิติที่เกี่ยวข้องไม่อาจพิจารณาแยกส่วนระหว่างด้านเศรษฐกิจ สังคม ทรัพยากรธรรมชาติและสิ่งแวดล้อม จึง จำเป็นต้องมีข้อมูลและสถิติที่บูรณาการกันเพื่อสะท้อนให้ผู้กำหนดนโยบายเห็นภาพรวมผ่านเป้าหมาย เป้าประสงค์ และตัวชี้วัดอย่างแท้จริง

ดังนั้น การที่ ประเทศไทยจะมีสถิติเพื่อสนับสนุนการวางแผนการพัฒนาประเทศ จำเป็นต้องมีการ พัฒนาระบบสถิติของประเทศไทยซึ่งได้ใช้กรอบแนวคิด “Demand-Driven” ที่ต้องการผลิตสถิติทางการให้มี คุณภาพบนพื้นฐานของความต้องการใช้สถิติอย่างแท้จริง นั่นคือ มีสถิติที่ใช้ในการจัดทำตัวชี้วัดเพื่อติดตามผล การพัฒนา ประเทศ ทั้งด้านเศรษฐกิจ สังคม และทรัพยากรธรรมชาติและสิ่งแวดล้อม และบริหารจัดการ ระบบสถิติของประเทศเพื่อให้ประเทศมีระบบสถิติที่เชื่อถือได้ มีสถิติทางการที่มีคุณภาพ กล่าวคือมี คุณลักษณะ “ความเหมาะสมต่อการใช้งาน (Fitness for Use)” ซึ่งเกี่ยวข้องในหลายมิติ เช่น ความตรงกับ ความต้องการของผู้ใช้ ความถูกต้องแม่นยำ ความทันเวลา การเข้าถึงได้ง่าย และการเปรียบเทียบกันได้ รวมถึง สามารถสนับสนุนการพัฒนาประเทศอย่างยั่งยืนตามที่กำหนดไว้ในยุทธศาสตร์ชาติ แผนพัฒนาเศรษฐกิจและ สังคมแห่งชาติฉบับที่ 13 ที่มุ่งหมายในการเร่งเพิ่มศักยภาพของประเทศ เพื่อรับมือกับความเสี่ยงที่อาจส่งผล กระทบที่รุนแรงและเสริมสร้างความสามารถในการสร้างสรรค์ประโยชน์จากโอกาสที่เกิดขึ้นได้อย่างเหมาะสม และทันท่วงที ตามวัตถุประสงค์ที่กำหนดไว้คือ พลิกโฉมประเทศสู่ “สังคมก้าวหน้าเศรษฐกิจสร้างมูลค่าอย่าง ยั่งยืน”¹

¹ สำนักงานสภาพัฒนาการเศรษฐกิจและสังคมแห่งชาติ, (2565), แผนพัฒนาเศรษฐกิจและสังคมแห่งชาติ ฉบับที่ 13

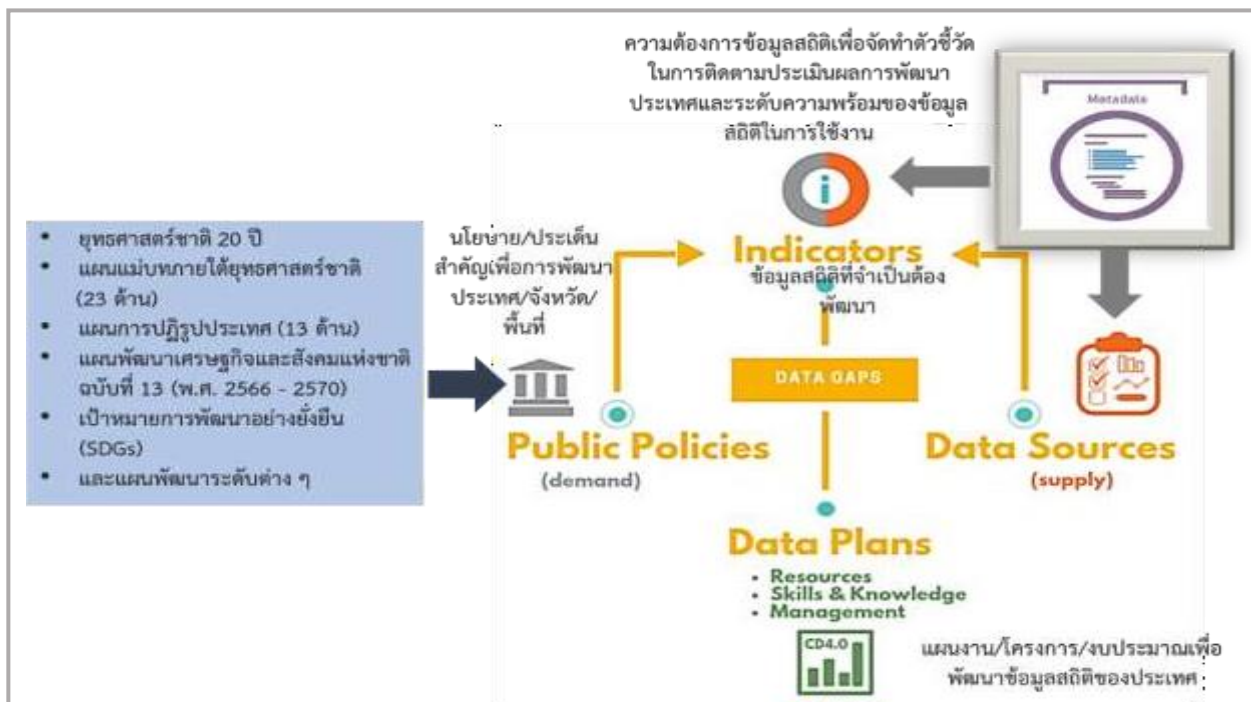
สำนักงานสถิติแห่งชาติได้จัดทำแผนแม่บทระบบสถิติประเทศไทยขึ้นตามพระราชบัญญัติสถิติ พ.ศ. 2550 เพื่อเป็นกรอบการพัฒนาของประเทศไทยร่วมกับหน่วยงานต่าง ๆ ให้สามารถผลิตสถิติที่มีความถูกต้องตามหลักวิชาการและสอดคล้องกับมาตรฐานสากล สามารถใช้ข้อมูลและสถิติร่วมกันได้โดยมีแผนแม่บทระบบสถิติประเทศไทยฉบับที่ 1 (พ.ศ. 2554 – 2558) แผนแม่บทระบบสถิติประเทศไทย ฉบับที่ 2 (พ.ศ. 2559 – 2565) และแผนแม่บทระบบสถิติประเทศไทย ฉบับที่ 3 (พ.ศ. 2566 – 2570) โดยแปลงแผนแม่บทระบบสถิติประเทศไทยไปสู่การปฏิบัติให้เป็นไปอย่างมีประสิทธิภาพ และเกิดผลสัมฤทธิ์อย่างเป็นรูปธรรม สอดรับกับรัฐธรรมนูญแห่งราชอาณาจักรไทย พ.ศ. 2560 มาตรา 258 ข(2) “ให้มีการบูรณาการฐานข้อมูลของหน่วยงานของรัฐทุกหน่วยงานเข้าด้วยกัน เพื่อให้เป็นระบบข้อมูลเพื่อการบริหารราชการแผ่นดินและการบริการประชาชน” ทั้งในระดับภารกิจ (กระทรวง กรม) และระดับพื้นที่ (จังหวัด)

ทั้งนี้ การดำเนินการภายใต้แผนแม่บทระบบสถิติประเทศไทย ฉบับที่ 3 (พ.ศ. 2566 – 2570) ต้องอาศัยการบูรณาการร่วมกับภาคีเครือข่ายในทุกภาคส่วนที่เกี่ยวข้องตั้งแต่ต้นทางในการกำหนดทิศทาง และยุทธศาสตร์ที่สอดคล้องกับบริบทและสถานการณ์ของประเทศ สำหรับการขับเคลื่อนการดำเนินการในระดับพื้นที่สำนักงานสถิติจังหวัดในฐานะฝ่ายเลขานุการคณะกรรมการสถิติระดับจังหวัดได้มีการพัฒนาข้อมูลสถิติและสารสนเทศระดับพื้นที่ร่วมกับหน่วยงานที่เกี่ยวข้องในระดับพื้นที่ ผ่านกลไกของคณะกรรมการสถิติระดับจังหวัด คณะทำงานสถิติระดับจังหวัด โดยได้มีการจัดทำแผนพัฒนาสถิติระดับจังหวัดขึ้นเป็นครั้งแรกในปี พ.ศ. 2557 ผลลัพธ์คือได้ชุดข้อมูลที่ตอบโจทยยุทธศาสตร์จังหวัด ผลิตภัณฑ์ที่มีศักยภาพ (Product champion) ประเด็นปัญหาสำคัญ (Critical issue) และแผนพัฒนาสถิติระดับจังหวัด ซึ่งเป็นกรอบแนวทางการดำเนินงาน เพื่อการพัฒนาการจัดเก็บข้อมูลสถิติที่สำคัญและจำเป็นต่อการบริหารงานยุทธศาสตร์จังหวัด โดยมีแผนพัฒนาจังหวัดและแผนปฏิบัติราชการประจำปี เป็นกลไกในการเชื่อมโยงความต้องการข้อมูลกับแนวทางการพัฒนาข้อมูลสถิติระดับจังหวัด เพื่อให้ได้สถิติทางการ (Official Statistics) ระดับจังหวัด คือรายการข้อมูลสถิติที่สำคัญและจำเป็นที่ใช้สนับสนุนการตัดสินใจ ที่ได้มาจากกระบวนการจัดทำแผนพัฒนาจังหวัด และแผนปฏิบัติราชการประจำปี ที่นำไปสู่การจัดสรรงบประมาณในแผนงานและโครงการประจำปีของจังหวัด ประกอบด้วย ปัจจัยสู่ความสำเร็จ (Critical Success Factor: CSF) ตัวชี้วัด (Key Performance Indicator: KPI) และข้อมูลพื้นฐานที่สำคัญ (Baseline data) รวมทั้งคำอธิบายข้อมูลสถิติทางการ (Official Statistics Metadata) ซึ่งเป็นการอธิบายข้อมูลที่ส่วนราชการดำเนินการจัดเก็บข้อมูลดังกล่าว ทั้งนี้ การขับเคลื่อนจัดทำแผนพัฒนาสถิติระดับจังหวัด (พ.ศ. 2566 – 2570) ได้ดำเนินการผ่านกลไกคณะกรรมการสถิติระดับจังหวัดเพื่อสร้างการมีส่วนร่วม โดยยึดหลักแนวคิด “Demand-Driven” ที่ต้องการผลิตสถิติทางการที่มีคุณภาพบนพื้นฐานของความต้องการใช้สถิติอย่างแท้จริงที่สอดคล้องกับนโยบายสำคัญของประเทศ ได้แก่

- ยุทธศาสตร์ชาติ 20 ปี (พ.ศ. 2561 – 2580)
- แผนแม่บทภายใต้ยุทธศาสตร์ชาติ (23 ด้าน)
- แผนการปฏิรูปประเทศ (13 ด้าน)
- แผนพัฒนาเศรษฐกิจและสังคมแห่งชาติ ฉบับที่ 13 (พ.ศ. 2566 – 2570)
- เป้าหมายการพัฒนาที่ยั่งยืนที่เชื่อมโยงกับกรอบการจัดทำแผนพัฒนาเศรษฐกิจและสังคมแห่งชาติ ฉบับที่ 13 (พ.ศ. 2566 – 2570)
- แผนยุทธศาสตร์และแผนพัฒนาระดับต่าง ๆ ในประเด็นที่เกี่ยวข้องกับยุทธศาสตร์การพัฒนาจังหวัด
- แผนพัฒนาจังหวัด พ.ศ. 2566 – 2570²

² มติคณะกรรมการบูรณาการนโยบายภาค (ก.บ.ภ.) ครั้งที่ 2/2564 เมื่อวันที่ 14 กรกฎาคม 2564 ให้จังหวัดและกลุ่มจังหวัดดำเนินการจัดทำ แผนพัฒนาจังหวัด และแผนพัฒนากลุ่มจังหวัด พ.ศ. 2566 – 2570 เพื่อให้แผนทันสมัยสถานการณ์ และใช้เป็นกรอบและทิศทางในการจัดทำ แผนปฏิบัติราชการประจำปีของจังหวัด และกลุ่มจังหวัด ประจำปีงบประมาณ พ.ศ. 2566 – 2570

เพื่อให้ได้รายการข้อมูลสถิติที่ใช้ในการจัดทำตัวชี้วัดในการติดตามผลการพัฒนาประเทศในแต่ละระดับ โดยเฉพาะในระดับพื้นที่ ซึ่งต้องตรวจสอบสถานะรายการข้อมูลสำคัญที่ภาครัฐมีอยู่ (Data Supply) ว่ามีหน่วยงานเจ้าของข้อมูลหรือไม่ (หากเป็นข้อมูลที่เจ้าของข้อมูลเป็นหน่วยงานส่วนราชการส่วนกลาง สำนักงานสถิติแห่งชาติจะทำหน้าที่ประสานต่อไป) ถ้ารายการข้อมูลสถิติมีหน่วยงานเจ้าของข้อมูลแล้ว หน่วยงานเจ้าของข้อมูลจำเป็นต้องจัดทำคำอธิบายข้อมูลหรือเมตาเดตา (Metadata) เพื่อลงทะเบียนเข้าสู่ระบบบัญชีข้อมูลภาครัฐ (Government Data Catalog: GD Catalog) เพื่อให้บริการและให้แน่ใจว่ามีข้อมูลสถิติที่สามารถใช้ในการประเมินและติดตามผลตัวชี้วัดการพัฒนาประเทศในแต่ละระดับได้ ดังภาพ 1



ภาพ 1 แนวคิดการพัฒนาสถิติทางการ

แต่หากมีความจำเป็นต้องมีข้อมูลใดแต่พบว่ายังไม่มีหน่วยงานดำเนินการจัดทำข้อมูล คณะกรรมการสถิติระดับจังหวัดจะพิจารณาขอบหมายหน่วยงานจัดทำข้อมูลนั้น ซึ่งกระบวนการดังกล่าวจะนำไปสู่การพัฒนาการจัดทำข้อมูลสถิติทางการในระดับพื้นที่ให้มีข้อมูลที่เพียงพอและตอบโจทย์ความต้องการใช้งานจริงตามความต้องการของผู้ใช้งานได้ รวมทั้งมีข้อมูลสำหรับใช้ในการติดตามและประเมินผลการพัฒนา ระดับพื้นที่อย่างถูกต้องและมีธรรมาภิบาล ดังนั้นคณะกรรมการสถิติระดับจังหวัดจึงได้จัดทำแผนพัฒนาสถิติระดับจังหวัดอำนาจเจริญฉบับนี้ขึ้น เพื่อเป็นเครื่องมือสำคัญในการกำหนดกรอบแนวทางการดำเนินงานเพื่อการพัฒนาการจัดทำข้อมูลสถิติที่สำคัญและจำเป็นต่อการบริหารงานของจังหวัด

1.2 วัตถุประสงค์การจัดทำแผนพัฒนาสถิติระดับจังหวัด

- 1.2.1 เพื่อศึกษาและวิเคราะห์นโยบายและยุทธศาสตร์ตามยุทธศาสตร์ชาติ 20 ปี (พ.ศ. 2561 – 2580) แผนแม่บทภายใต้ยุทธศาสตร์ชาติ (23 ด้าน) แผนการปฏิรูปประเทศ (13 ด้าน) แผนพัฒนาเศรษฐกิจและสังคมแห่งชาติ ฉบับที่ 13 (พ.ศ. 2566 – 2570) เป้าหมายการพัฒนาที่ยั่งยืน (Sustainable Development Goals: SDGs) กรอบแผนพัฒนาภาค (พ.ศ. 2566 – 2570) และแผนพัฒนากลุ่มจังหวัด (พ.ศ. 2566 – 2570) ที่สอดคล้องกับแผนพัฒนาจังหวัด (พ.ศ. 2566 – 2570) หรือนโยบายของผู้บริหารในจังหวัด
- 1.2.2 เพื่อจัดทำรายการข้อมูลสถิติทางการที่เกี่ยวข้องกับการพัฒนาในระดับจังหวัดที่สอดคล้องกับแผนยุทธศาสตร์และแผนพัฒนาระดับต่าง ๆ พร้อมทั้งกำหนดหน่วยงานที่มีหน้าที่รับผิดชอบในการจัดทำข้อมูลที่ยังไม่มีหน่วยงานใดดำเนินการ และเชื่อมโยง/บูรณาการข้อมูลในระดับพื้นที่
- 1.2.3 เพื่อสร้าง ภาพ 1 แนวคิดการพัฒนาสถิติทางการ เจเนอรัล
โอกาสการเข้าถึงข้อมูลของประชาชน
- 1.2.4 เพื่อสร้างเครือข่าย การมีส่วนร่วมของหน่วยงานในระดับพื้นที่ในการผลิตข้อมูลทางสถิติและการประยุกต์ใช้ข้อมูลเพื่อการตัดสินใจอย่างมีประสิทธิภาพ
- 1.2.5 เพื่อพัฒนาบุคลากรด้านสถิติของหน่วยงานที่เกี่ยวข้องให้มีความเป็นมืออาชีพด้านข้อมูลสถิติและสารสนเทศที่สนับสนุนการพัฒนาในระดับพื้นที่

1.3 แนวทางการจัดทำแผนพัฒนาสถิติระดับจังหวัด

- 1.3.1 ศึกษายุทธศาสตร์ชาติ 20 ปี (พ.ศ. 2561 – 2580) แผนแม่บทภายใต้ยุทธศาสตร์ชาติ (23 ด้าน) แผนการปฏิรูปประเทศ (13 ด้าน) และแผนพัฒนาเศรษฐกิจและสังคมแห่งชาติ ฉบับที่ 13 (พ.ศ. 2566 – 2570) เป้าหมายการพัฒนาที่ยั่งยืน (Sustainable Development Goals: SDGs) กรอบแผนพัฒนาภาค (พ.ศ. 2566 – 2570) แผนพัฒนากลุ่มจังหวัด (พ.ศ. 2566 – 2570) แผนพัฒนาจังหวัด (พ.ศ. 2566 – 2570) หรือนโยบายของผู้บริหารในจังหวัด
- 1.3.2 วิเคราะห์ความสอดคล้องเชื่อมโยงระหว่างประเด็นการพัฒนาจังหวัด ตัวชี้วัดการพัฒนา กับแผนยุทธศาสตร์และแผนพัฒนาระดับต่าง ๆ โดยมีการประชุมหารือร่วมกับสำนักงานจังหวัดและหน่วยงานที่เกี่ยวข้อง
- 1.3.3 วิเคราะห์ห่วงโซ่คุณค่าจากแผนแม่บทภายใต้ยุทธศาสตร์ชาติ (23 ด้าน) ซึ่งใช้เป็นกรอบในการจัดทำห่วงโซ่คุณค่าที่สอดคล้องกับแผนพัฒนาจังหวัด โดยมีการประชุมหารือร่วมกับสำนักงานจังหวัดและหน่วยงานที่เกี่ยวข้อง
- 1.3.4 ทบทวนรายการสถิติทางการ 21 สาขา³ รายการข้อมูลสถิติทางการในระดับพื้นที่ และสรุปรวบรวมรายการข้อมูลสถิติทางการของแต่ละห่วงโซ่คุณค่าที่เกี่ยวข้องกับการพัฒนาในระดับจังหวัด เพื่อจัดทำเป็นร่างบัญชีสถิติทางการ

³ สถิติทางการ 21 สาขา ประกอบด้วย ด้านสังคม 9 สาขา ได้แก่ 1) ประชากรศาสตร์ ประชากรและเคหะ 2) แรงงาน 3) การศึกษา 4) ศาสนา ศิลปะ และวัฒนธรรม 5) สุขภาพ 6) สวัสดิการสังคม 7) หญิงและชาย 8) รายได้และรายจ่ายของครัวเรือน 9) ยุติธรรมความมั่นคงการเมือง และการปกครอง ด้านเศรษฐกิจ 11 สาขา ได้แก่ 10) บัญชีประชาชาติ 11) เกษตร และประมง 12) อุตสาหกรรม 13) พลังงาน 14) การค้าและราคา 15) ขนส่ง และโลจิสติกส์ 16) เทคโนโลยีสารสนเทศและการสื่อสาร 17) การท่องเที่ยวและการกีฬา 18) การเงิน การธนาคาร และประกันภัย 19) การคลัง 20) วิทยาศาสตร์ เทคโนโลยีและนวัตกรรม ด้านทรัพยากรธรรมชาติและสิ่งแวดล้อม 21) ทรัพยากรธรรมชาติและสิ่งแวดล้อม

- 1.3.5 จัดทำบัญชีสถิติทางการ ที่แสดงชื่อตัวชี้วัด รายการสถิติทางการ สถานะความพร้อมเผยแพร่ หน่วยงานเจ้าของข้อมูล และระดับหน่วยงานเจ้าของข้อมูล ทั้งนี้สถิติทางการบางรายการใน บัญชีสถิติทางการอาจจะยังไม่มีการผลิต หรือขาดหน่วยงานที่รับผิดชอบในปัจจุบัน ซึ่งจะต้อง ได้รับการพิจารณาเป็นส่วนหนึ่งของยุทธศาสตร์การพัฒนาในลำดับต่อไป
- 1.3.6 สรุปข้อเสนอแนะการพัฒนาการจัดเก็บข้อมูลและเสนอแผนการพัฒนาในอนาคต

1.4 คำอธิบายศัพท์

- 1.4.1 ห่วงโซ่คุณค่าภายใต้แผนแม่บทภายใต้ยุทธศาสตร์ชาติ (23 ประเด็น)⁴ เป็นองค์ประกอบ (อาจ รวมถึงกิจกรรมและกระบวนการต่าง ๆ) ที่มีความสอดคล้องและสัมพันธ์กันเป็นระบบภายใต้ แผนแม่บทย่อย ตั้งแต่จุดเริ่มต้นของกระบวนการดำเนินงาน (ต้นทาง) จนกระทั่งสิ้นสุด กระบวนการดำเนินงาน (ปลายทาง) ที่ส่งผลต่อการบรรลุเป้าหมายแผนแม่บทย่อยนั้นๆ ได้ตามที่ กำหนด โดยทางสำนักงานสภาพัฒนาการเศรษฐกิจและสังคมแห่งชาติได้จัดทำ 140 Final Value Chains เพื่อใช้ประกอบการจัดทำโครงการสำคัญต่าง ๆ
- 1.4.2 ห่วงโซ่คุณค่าทั่วไป (Generic Value Chain: GVC)⁵ เป็นห่วงโซ่คุณค่ารูปแบบกลางที่ได้จาก การทบทวนประเด็นยุทธศาสตร์การพัฒนาภาพรวมของจังหวัด (กรอบการดำเนินงานปี 2557) สามารถแบ่งแนวทางการพัฒนาเป็น 3 ด้าน คือ เศรษฐกิจ สังคม และทรัพยากร ธรรมชาติและสิ่งแวดล้อม ซึ่งประเด็นในแต่ละด้านจะมีประเด็นย่อยรวม 18 เรื่อง ในแต่ละ เรื่องจะมีการจัดทำห่วงโซ่คุณค่าแสดงกิจกรรมหลัก (Primary Activities) และกิจกรรม สนับสนุน (Support Activities) โดยกิจกรรมทุกประเภทมีส่วนในการช่วยเพิ่มคุณค่าให้กับ สินค้าหรือบริการ หรือลด กำไร ป้องกันปัญหาให้กับประเด็นปัญหาสำคัญที่เลือก โดยแต่ละ กิจกรรมในแต่ละข้อต่อของห่วงโซ่คุณค่า (Value Chain: VC) จะแสดงให้เห็นถึงคุณค่า หรือ ประโยชน์ที่ให้กับการพัฒนาพื้นที่
- 1.4.3 ห่วงโซ่คุณค่าที่สอดคล้องกับแผนพัฒนาจังหวัด เป็นห่วงโซ่คุณค่าของจังหวัดในแต่ละประเด็น การพัฒนาภายใต้แผนพัฒนาจังหวัด โดยใช้ห่วงโซ่คุณค่าภายใต้แผนแม่บทภายใต้ยุทธศาสตร์ชาติ (23 ประเด็น) 140 Final Value Chains และห่วงโซ่คุณค่าทั่วไป (Generic Value Chain: GVC) เป็นกรอบในการจัดทำเพื่อให้ได้ห่วงโซ่คุณค่าตามประเด็นการพัฒนาจังหวัด ที่ประกอบด้วยกิจกรรมหลัก และกิจกรรมสนับสนุนที่มีความ สอดคล้องและสัมพันธ์กันเป็นระบบ ตั้งแต่จุดเริ่มต้นของกระบวนการดำเนินงาน (ต้นทาง) ไปจนกระทั่งสิ้นสุดกระบวนการดำเนินงาน (ปลายทาง) ที่ส่งผลต่อการบรรลุ เป้าหมายประเด็นการพัฒนาจังหวัดได้ตามที่กำหนด
- 1.4.4 แผนพัฒนาสถิติระดับจังหวัด⁶ เป็นเครื่องมือสำคัญในการกำหนดกรอบแนวทางการดำเนินงานเพื่อการพัฒนาการจัดเก็บข้อมูลสถิติที่สำคัญและจำเป็นต่อการบริหารงาน ยุทธศาสตร์จังหวัดในระยะสั้น 1 ปี และระยะกลาง 4 ปี เพื่อให้เชื่อมโยงกับการจัดทำ แผนพัฒนาจังหวัดและสอดคล้องกับแผนยุทธศาสตร์และแผนพัฒนาระดับต่าง ๆ ซึ่งจะ

⁴ ที่มา: การประชุมเชิงปฏิบัติการการจัดทำโครงการสำคัญ ประจำปีงบประมาณ 2565 เอกสารประกอบการบรรยาย: การวิเคราะห์และ ประมวลผลห่วงโซ่คุณค่า (Value Chain) ที่ส่งผลต่อการบรรลุเป้าหมายแผนแม่บทย่อย Workshop2 วันที่ 9 ก.ค. 63

⁵ ผลจากการจัดทำโครงการพัฒนาข้อมูลสถิติและสารสนเทศระดับพื้นที่ 76 จังหวัด และ 18 กลุ่มจังหวัด พ.ศ. 2557

⁶ ที่มา: ผลจากการจัดทำโครงการพัฒนาข้อมูลสถิติและสารสนเทศระดับพื้นที่ 76 จังหวัด และ 18 กลุ่มจังหวัด พ.ศ. 2557

กำหนดกิจกรรมต่าง ๆ เพื่อพัฒนาคุณภาพสถิติทางการว่ามีรายการใดบ้าง จะพัฒนาอย่างไร
หน่วยงานใดเป็นผู้รับผิดชอบ พร้อมทั้งระบุระยะเวลาที่ต้องดำเนินการด้วย

- 1.4.5 สถิติทางการ (Official Statistics: OS)⁷ หมายถึง ข้อความหรือตัวเลขที่เป็นตัวแทนแสดงถึงคุณลักษณะของสิ่งต่าง ๆ ในประเทศ ที่ประมวลตามความเป็นจริงจากข้อมูลที่เก็บรวบรวมได้ตามหลักวิชาการทางสถิติ และเป็นสถิติที่มีความสำคัญต่อการใช้ในการกำหนดนโยบายเพื่อการพัฒนาประเทศ
- 1.4.6 บัญชีสถิติทางการ หมายถึง เอกสารแสดงบรรดารายการสถิติทางการเพื่อจัดทำแผนกำหนดความรับผิดชอบในการดำเนินงานทางสถิติตามแผนแม่บท
- 1.4.7 บัญชีสถิติทางการจังหวัดอำนาจเจริญ หมายถึง บัญชีสถิติทางการที่สามารถตอบสถานการณ์ประเด็นการพัฒนาจังหวัด และสภาพปัญหาในระดับพื้นที่ ซึ่งราชการในระดับพื้นที่หรือคณะผู้บริหารจังหวัดมีความจำเป็นต้องใช้ในการวางแผนระดับนโยบายจังหวัด ทั้งแผนปฏิบัติการและการจัดสรรงบประมาณในแผนงานและโครงการ
- 1.4.8 รายการสถิติทางการ หมายถึง ข้อความหรือตัวเลข ที่เป็นตัวแทนแสดงถึงคุณลักษณะของสิ่งต่างๆ ในประเทศ ที่ประมวลตามความเป็นจริงจากข้อมูลที่เก็บรวบรวมได้ตามหลักวิชาการทางสถิติ และเป็นสถิติที่มีความสำคัญต่อการใช้ในการกำหนดนโยบายเพื่อการพัฒนาจังหวัด ที่รวบรวมไว้เป็นบัญชีสถิติทางการตามแผนพัฒนาสถิติระดับจังหวัด
- 1.4.9 คำอธิบายข้อมูลหรือเมทาดาทา (Metadata)⁸ หมายถึง ข้อมูลที่ใช้อธิบายข้อมูลหลักหรือกลุ่มข้อมูลอื่น ๆ ที่เกี่ยวข้องทั้งกระบวนการเชิงธุรกิจ (ในที่นี้ หมายถึง กระบวนการทำงานตามภารกิจของหน่วยงาน) และเชิงเทคโนโลยีสารสนเทศ กฎ และ ข้อจำกัด ของ ข้อมูล และ โครงสร้าง ของ ข้อมูล เมทาดาทาช่วยให้หน่วยงานสามารถเข้าใจข้อมูล ระบบ และขั้นตอนการทำงานได้ดียิ่งขึ้น โดยการบริหารจัดการเมทาดาทา (Metadata Management) เริ่มตั้งแต่การเก็บรวบรวม การจัดกลุ่ม การดูแล และการควบคุมเมทาดาทา ทั้งนี้ ข้อมูลแต่ละชุดควรมีเมทาดาทา เพื่อให้ผู้ใช้งานทราบเกี่ยวกับชุดข้อมูล เช่น รายละเอียดของชุดข้อมูล สิ่งที่เกี่ยวข้องกับชุดข้อมูล วัตถุประสงค์การนำไปใช้ ไฟล์ข้อมูล ประกอบด้วย
 - 1) คำอธิบายชุดข้อมูลส่วนหลัก (Mandatory Metadata) เป็นรายละเอียดคำอธิบายชุดข้อมูลส่วนหลักที่ทุกชุดข้อมูลจำเป็นต้องมี โดย 1 ชุดข้อมูล ประกอบด้วยคำอธิบายข้อมูลจำนวน 14 รายการ ได้แก่ ประเภทข้อมูล ชื่อชุดข้อมูล องค์กร ชื่อผู้ติดต่อ อีเมลล์ผู้ติดต่อ คำสำคัญ รายละเอียด วัตถุประสงค์ ความถี่ของการปรับปรุงข้อมูล ขอบเขตเชิงภูมิศาสตร์และเชิงพื้นที่ แหล่งที่มา รูปแบบในการเก็บข้อมูล หมวดหมู่ข้อมูลตามธรรมาภิบาลข้อมูลภาครัฐ และสัญญาอนุญาต
 - 2) คำอธิบายชุดข้อมูลทางเลือก (Optional Metadata) เป็นส่วนของรายละเอียดคำอธิบายชุดข้อมูลเพิ่มเติมที่ช่วยให้รายละเอียดของคำอธิบายชุดข้อมูลมีความสมบูรณ์มากยิ่งขึ้น

⁷ ที่มา: แผนแม่บทระบบสถิติประเทศไทย พ.ศ. 2554 – 2558 หน้า 6

⁸ ที่มา: (ร่าง) คำอธิบาย ข้อมูลหรือเมทาดาทา (Metadata) สำหรับชุดข้อมูลภาครัฐ

- 1.4.10 สถานะความพร้อมเผยแพร่ของข้อมูล⁹ คือ การจัดสถานะความพร้อมข้อมูลออกเป็น Tier ที่สอดคล้องกับ เป้าหมายการพัฒนาที่ยั่งยืนโดยการนำรายการสถิติมาจัดกลุ่ม เพื่อปรับให้เข้ากับบริบทของประเทศไทย โดยแบ่งเป็น 3 Tier
- Tier 1 คือ สถิติทางการที่มีค่านิยมและวิธีการผลิต มีข้อมูลพร้อมเผยแพร่และมีหน่วยงานรับผิดชอบ
 - Tier 2 คือ สถิติทางการที่มีค่านิยมและวิธีการผลิต แต่ยังไม่พร้อมเผยแพร่
 - Tier 3 คือ สถิติทางการที่ไม่มีค่านิยมและวิธีการผลิต ไม่มีข้อมูล และไม่มีหน่วยงานรับผิดชอบ
- 1.4.11 หน่วยงาน¹⁰ หมายถึง ส่วนราชการ รัฐวิสาหกิจ องค์กรมหาชน องค์กรปกครองส่วนท้องถิ่น และหน่วยงานอื่นของรัฐ
- 1.4.12 เจ้าของข้อมูล (Data Owners)¹¹ หมายถึง บุคคลที่ทำหน้าที่ตรวจสอบดูแลข้อมูลโดยตรง สร้างความมั่นใจได้ว่าการบริหารจัดการข้อมูลสอดคล้องกับนโยบาย มาตรฐาน กฎระเบียบ หรือกฎหมาย เจ้าของข้อมูลทำการทบทวนและอนุมัติการดำเนินการต่าง ๆ ที่เกี่ยวข้องกับข้อมูล เช่น การเปลี่ยนแปลงเมตาเดตาและเกณฑ์การทำดาตาคleaning (Data Cleansing) นอกจากนี้ยังทำหน้าที่ในการให้สิทธิ์ในการเข้าถึงข้อมูล จัดชั้นความลับของข้อมูล เจ้าของข้อมูลมักจะอยู่ในตำแหน่งบริหาร เช่น ผู้อำนวยการฝ่ายหรือหัวหน้าส่วนงานบุคคลเป็น เจ้าของข้อมูลบุคคล ผู้อำนวยการฝ่ายหรือหัวหน้าส่วนงานการเงินเป็นเจ้าของข้อมูลการเงิน เป็นต้น
- 1.4.13 หน่วยงานเจ้าของข้อมูล หมายถึง ส่วนราชการ รัฐวิสาหกิจ องค์กรมหาชน องค์กรปกครองส่วนท้องถิ่น และหน่วยงานอื่นของรัฐ ที่ทำหน้าที่ตรวจสอบดูแลข้อมูลโดยตรง สร้างความมั่นใจได้ว่าการบริหารจัดการข้อมูลสอดคล้องกับนโยบาย มาตรฐาน กฎระเบียบ หรือกฎหมาย เจ้าของข้อมูลทำการทบทวนและอนุมัติการดำเนินการต่างๆ ที่เกี่ยวข้องกับข้อมูล เช่น การเปลี่ยนแปลงเมตาเดตาและเกณฑ์การทำดาตาคleaning (Data cleansing) นอกจากนี้ยังทำหน้าที่ในการให้สิทธิ์ในการเข้าถึงข้อมูล จัดชั้นความลับของข้อมูล เจ้าของข้อมูลมักจะอยู่ในตำแหน่งบริหาร เช่น ผู้อำนวยการฝ่ายหรือหัวหน้าส่วนงานบุคคลเป็นเจ้าของข้อมูลบุคคล ผู้อำนวยการฝ่ายหรือหัวหน้าส่วนงานการเงินเป็นเจ้าของข้อมูลการเงิน เป็นต้น
- 1.4.14 ระดับหน่วยงานเจ้าของข้อมูล หมายถึง ระดับการบริหารราชการแผ่นดินตามพระราชบัญญัติระเบียบบริหารราชการแผ่นดิน พ.ศ.2534 ซึ่งได้บัญญัติให้การบริหารราชการแผ่นดินแบ่งออกเป็น 3 ส่วน ได้แก่ บริหารราชการส่วนกลาง ส่วนภูมิภาค และส่วนท้องถิ่น ระดับการบริหารราชการแผ่นดิน ในที่นี้ จะหมายรวมเฉพาะการบริหารราชการส่วนกลางและส่วนภูมิภาคได้แก่
- 1) การบริหารราชการส่วนกลาง ระดับ “กรม หรือส่วนราชการที่เรียกชื่ออย่างอื่นและมีฐานะเป็นกรม”
 - 2) การบริหารราชการส่วนภูมิภาค ระดับ “จังหวัด”

⁹ การประชุมคณะอนุกรรมการสถิติด้านสังคม ครั้งที่ 2/2565 วันศุกร์ที่ 2 กันยายน 2565

¹⁰ ที่มา: พระราชบัญญัติสถิติ พ.ศ. 2550

¹¹ ที่มา: ธรรมนูญข้อมูลภาครัฐ หน้า 3

ยุทธศาสตร์และแผนที่เกี่ยวข้องกับ การพัฒนาในระดับจังหวัด

การขับเคลื่อนในการจัดทำแผนพัฒนาสถิติระดับจังหวัด (พ.ศ. 2566 – 2570) ได้ศึกษายุทธศาสตร์ชาติ 20 ปี (พ.ศ. 2561 – 2580) แผนแม่บทภายใต้ยุทธศาสตร์ชาติ (23 ประเด็น) แผนการปฏิรูปประเทศ แผนพัฒนาเศรษฐกิจและสังคมแห่งชาติ ฉบับที่ 13 (พ.ศ. 2566 – 2570) เป้าหมายการพัฒนาที่ยั่งยืน และตัวชี้วัดสากลอื่น ๆ ที่สำคัญ เช่น การจัดอันดับขีดความสามารถในการแข่งขัน (International Institute for Management Development: IMD) ยุทธศาสตร์การพัฒนาของแผนแม่บท/แผนพัฒนาต่าง ๆ /แผนปฏิบัติการราชการระดับกระทรวง กรมที่เกี่ยวข้อง แผนพัฒนาภาค (พ.ศ. 2566 – 2570) แผนพัฒนากลุ่มจังหวัด (พ.ศ. 2566 – 2570) แผนพัฒนาจังหวัด (พ.ศ. 2566 – 2570) หรือนโยบายของผู้บริหารในจังหวัด เป็นต้น พร้อมทั้งวิเคราะห์ความสอดคล้องเชื่อมโยงระหว่างประเด็นการพัฒนาจังหวัด ตัวชี้วัดการพัฒนากับแผนยุทธศาสตร์และแผนพัฒนาระดับต่าง ๆ เพื่อเป็นกรอบแนวคิดในการดำเนินการในครั้งนี้ ดังภาพ 2



ภาพ 2 กรอบแนวคิดการวิเคราะห์ยุทธศาสตร์และแผนที่เกี่ยวข้องกับการพัฒนาในระดับจังหวัด

2.1 การศึกษายุทธศาสตร์และแผนที่เกี่ยวข้องกับการพัฒนาในระดับจังหวัด

การจัดทำแผนพัฒนาสถิติระดับจังหวัดอำนาจเจริญ (พ.ศ.2566 – 2570) ได้มีการศึกษายุทธศาสตร์และแผนที่เกี่ยวข้องเพื่อให้เกิดความเชื่อมโยงระหว่างแผนและข้อมูลสถิติที่ใช้ในกำหนดนโยบาย การจัดทำตัวชี้วัดเพื่อติดตามประเมินผล ดังนี้

2.1.1 ยุทธศาสตร์ชาติ 20 ปี (พ.ศ. 2561 – 2580)¹²

เครื่องมือสำคัญในการบริหารราชการแผ่นดินและใช้เป็นแนวทางในการสนับสนุนการตัดสินใจของผู้บริหาร รวมถึงการวางกรอบการพัฒนาประเทศให้เป็นไปในแนวทางที่เหมาะสมสอดคล้องกับการเปลี่ยนแปลงของประเทศ ทั้งในด้านเศรษฐกิจ สังคม และทรัพยากรธรรมชาติและสิ่งแวดล้อม ได้อย่างมีประสิทธิภาพ เพื่อให้บรรลุวิสัยทัศน์ “ประเทศไทยมีความมั่นคง มั่งคั่ง ยั่งยืน เป็นประเทศที่พัฒนาแล้ว ด้วยการพัฒนาตามหลักปรัชญาของเศรษฐกิจพอเพียง” หรือตามคติพจน์ “มั่นคง มั่งคั่ง ยั่งยืน” ประกอบด้วย 6 ยุทธศาสตร์โดยมีการแปลงยุทธศาสตร์สู่การปฏิบัติ ดังภาพ 3 เพื่อยกระดับศักยภาพของประเทศในหลากหลายมิติ พัฒนาคนในทุกมิติและในทุกช่วงวัยให้เป็นคนดี คนเก่ง และมีคุณภาพ สร้างโอกาสและความเสมอภาคทางสังคม สร้างการเติบโตบนคุณภาพชีวิตที่เป็นมิตรกับสิ่งแวดล้อม และมีภาครัฐของประชาชนเพื่อประชาชนและประโยชน์ส่วนรวม



ภาพ 3 ยุทธศาสตร์ชาติ 6 ประเด็น และการแปลงยุทธศาสตร์สู่การปฏิบัติ

¹² ที่มา: ยุทธศาสตร์ชาติ 20 ปี (พ.ศ. 2561 - 2580), ราชกิจจานุเบกษา เล่มที่ 135 ตอนที่ 82 ก

2.1.2 แผนแม่บทภายใต้ยุทธศาสตร์ชาติ¹³

แผนแม่บทภายใต้ยุทธศาสตร์ชาติเป็นส่วนสำคัญในการถ่ายทอดเป้าหมายและประเด็นยุทธศาสตร์ของยุทธศาสตร์ชาติลงสู่แผนระดับต่าง ๆ ต่อไป ซึ่งได้คำนึงถึงประเด็นร่วมหรือประเด็นตัดข้ามยุทธศาสตร์และการประสานเชื่อมโยงเป้าหมายของแต่ละแผนแม่บทภายใต้ยุทธศาสตร์ชาติให้มีความสอดคล้องไปในทิศทางเดียวกัน โดยแผนแม่บทภายใต้ยุทธศาสตร์ชาติจะประกอบด้วย สถานการณ์และแนวโน้มที่เกี่ยวข้องของแผนแม่บท เป้าหมายและตัวชี้วัดในการดำเนินการ ซึ่งแบ่งช่วงเวลาออกเป็น 4 ช่วง ช่วงละ 5 ปี รวมทั้งกำหนดแนวทางการพัฒนา และแผนงาน/โครงการที่สำคัญของแผนแม่บทภายใต้ยุทธศาสตร์ชาติ เพื่อเป็นกรอบในการดำเนินการของหน่วยงานที่เกี่ยวข้องให้บรรลุเป้าหมายการพัฒนาประเทศที่กำหนดไว้ในยุทธศาสตร์ว่า “ประเทศชาติมั่นคง ประชาชนมีความสุข เศรษฐกิจพัฒนาอย่างต่อเนื่อง สังคมเป็นธรรม ฐานทรัพยากรธรรมชาติยั่งยืน” โดยยกระดับศักยภาพของประเทศในหลายมิติ พัฒนาคนในทุกมิติและในทุกช่วงวัยให้เป็นคนดี เก่ง และมีคุณภาพ สร้างโอกาสและความเสมอภาคทางสังคม สร้างการเติบโตบนคุณภาพชีวิตที่เป็นมิตรกับสิ่งแวดล้อม และมีภาครัฐของประชาชนเพื่อประชาชนและประโยชน์ส่วนรวม โดยแผนแม่บทภายใต้ยุทธศาสตร์ชาติ มีจำนวน 23 ฉบับ ได้แก่

- 1) ความมั่นคง
- 2) การต่างประเทศ
- 3) การเกษตร
- 4) อุตสาหกรรมและบริการแห่งอนาคต
- 5) การท่องเที่ยว
- 6) พื้นที่และเมืองน่าอยู่อัจฉริยะ
- 7) โครงสร้างพื้นฐาน ระบบโลจิสติกส์ และดิจิทัล
- 8) ผู้ประกอบการและวิสาหกิจขนาดกลางและขนาดย่อมยุคใหม่
- 9) เขตเศรษฐกิจพิเศษ
- 10) การปรับเปลี่ยนค่านิยม และวัฒนธรรม
- 11) ศักยภาพคนตลอดช่วงชีวิต
- 12) การพัฒนาการเรียนรู้
- 13) การเสริมสร้างให้คนไทยมีสุขภาพวะที่ดี
- 14) ศักยภาพการกีฬา
- 15) พลังทางสังคม
- 16) เศรษฐกิจฐานราก
- 17) ความเสมอภาคและหลักประกันสังคม
- 18) การเติบโตอย่างยั่งยืน
- 19) การบริหารจัดการน้ำทั้งระบบ
- 20) การบริการประชาชนและประสิทธิภาพภาครัฐ
- 21) การต่อต้านการทุจริตและประพฤติมิชอบ
- 22) กฎหมายและกระบวนการยุติธรรม
- 23) การวิจัยและพัฒนานวัตกรรม

¹³ ที่มา: สรุปสาระสำคัญแผนแม่บทภายใต้ยุทธศาสตร์ชาติ (พ.ศ. 2561 - 2580), สำนักงานสภาพัฒนาการเศรษฐกิจและสังคมแห่งชาติ

แผนแม่บทภายใต้ยุทธศาสตร์ชาติทั้ง 23 ฉบับ เป็นการกำหนดประเด็นในลักษณะที่มีการบูรณาการ และเชื่อมโยงระหว่างยุทธศาสตร์ชาติด้านที่เกี่ยวข้อง และประเด็นการพัฒนาจะไม่มีซ้ำซ้อนกันระหว่าง แผนแม่บทฯ เพื่อให้ส่วนราชการสามารถนำแผนแม่บทฯ ไปใช้ในทางปฏิบัติได้อย่างมีประสิทธิภาพ และ ป้องกันการเกิดความสับสน โดยแผนแม่บทภายใต้ยุทธศาสตร์ชาติเป็นแผนระดับที่ 2 ที่มีความสำคัญในการ เป็นแนวทางการพัฒนาและขับเคลื่อนประเทศเพื่อให้บรรลุเป้าหมายของยุทธศาสตร์ และถ่ายทอดไปสู่ แนวทางในการปฏิบัติในแผนระดับที่ 3 ของหน่วยงาน ตามมติคณะรัฐมนตรีเมื่อวันที่ 4 ธันวาคม 2560

นอกจากนี้ สำนักงานสภาพัฒนาการเศรษฐกิจและสังคมแห่งชาติได้จัดทำห่วงโซ่คุณค่าของประเทศ ไทย¹⁴ (Final Value Chain Thailand) ที่ส่งผลให้บรรลุ 140 เป้าหมายแผนแม่บทย่อย ภายใต้แผนแม่บทภายใต้ ยุทธศาสตร์ (ฉบับแก้ไข ปี 2566)

2.1.3 แผนการปฏิรูปประเทศ (ฉบับปรับปรุง)¹⁵

แผนการปฏิรูปประเทศ (ฉบับปรับปรุง) เป็นแผนระดับที่ 2 ตามมติคณะรัฐมนตรี เมื่อวันที่ 4 ธันวาคม 2560 โดยส่งผลต่อการบรรลุเป้าหมายของยุทธศาสตร์ชาติ และแผนแม่บทภายใต้ยุทธศาสตร์ ซึ่งทุกหน่วยงานต้องดำเนินการตามกิจกรรมปฏิรูปประเทศที่จะส่งผลให้เกิดการเปลี่ยนแปลงต่อประชาชนอย่าง มีนัยสำคัญ (Big Rock) นำไปสู่การปฏิบัติตามหลักความสัมพันธ์เชิงเหตุและผล (Causal Relationship: XYZ) เพื่อให้บรรลุผลสัมฤทธิ์ตามเป้าหมายของยุทธศาสตร์ชาติของแต่ละช่วงเวลา 5 ปี โดยแผนการปฏิรูปประเทศ ฉบับปรับปรุงจะดำเนินการคู่ขนานไปกับเล่มแผนการปฏิรูปประเทศฉบับเดิมที่ประกาศใช้เมื่อเดือนเมษายน 2561 ที่เป็นกิจกรรมในลักษณะภารกิจปกติของหน่วยงาน ซึ่งแผนการปฏิรูปประเทศ 13 ด้าน ได้แก่ ด้านการเมือง ด้านการบริหารราชการแผ่นดิน ด้านกฎหมาย ด้านกระบวนการยุติธรรม ด้านเศรษฐกิจ ด้านทรัพยากรธรรมชาติและสิ่งแวดล้อม ด้านสาธารณสุข ด้านสื่อสารมวลชน เทคโนโลยีสารสนเทศ ด้านสังคม ด้านพลังงาน ด้านการป้องกันและปราบปรามการทุจริตและประพฤติมิชอบ ด้านการศึกษา ด้านวัฒนธรรม กีฬาแรงงาน และการพัฒนาทรัพยากรมนุษย์

2.1.4 แผนพัฒนาเศรษฐกิจและสังคมแห่งชาติ ฉบับที่ 13 (พ.ศ. 2566 – 2570)¹⁶

แผนพัฒนาเศรษฐกิจและสังคมแห่งชาติ ฉบับที่ 13 (พ.ศ. 2566 - 2570) เป็นแผนพัฒนา ฉบับแรกที่เริ่มต้นกระบวนการร่างกรอบแผนแม่บทภายใต้ยุทธศาสตร์ชาติและจะมีผลในการใช้เป็นกรอบ เพื่อกำหนดแผนแม่บทภายใต้ยุทธศาสตร์ชาติ และแผนปฏิบัติการในช่วง 5 ปีที่สองของยุทธศาสตร์ชาติ 20 ปี โดยการกำหนดทิศทางการพัฒนาประเทศในระยะของแผนพัฒนา ได้น้อมนำปรัชญาของเศรษฐกิจพอเพียง มาเป็นหลักในการขับเคลื่อนและวางแผนการพัฒนาประเทศ ไปสู่การบรรลุเป้าหมายในมิติต่าง ๆ ภายใต้ยุทธศาสตร์ชาติได้อย่างเป็นรูปธรรม ซึ่งการกำหนดทิศทางการพัฒนาประเทศในระยะต่อไป จึงจำเป็นต้องให้ความสำคัญกับปัจจัยทั้งภายนอกและภายใน ตลอดจนผลจากการเปลี่ยนแปลงของปัจจัย ที่จะมามีอิทธิพลต่อโครงสร้างและองค์ประกอบของประเทศในทุกมิติ เพื่อนำมาประมวลผลประกอบการกำหนด ทิศทางการพัฒนาประเทศที่ควรมุ่งไปในอนาคต บนหลักปรัชญาของเศรษฐกิจพอเพียงที่สอดคล้องกับ เป้าหมายการพัฒนาที่ยั่งยืนของโลก (SDGs)

¹⁴ ที่มา: ห่วงโซ่คุณค่าของประเทศไทย (Value Chain Thailand) (ฉบับแก้ไขปี 2566) , สำนักงานสภาพัฒนาการเศรษฐกิจและสังคมแห่งชาติ

¹⁵ ที่มา: แผนการปฏิรูปประเทศ (ฉบับปรับปรุง) , สำนักงานสภาพัฒนาการเศรษฐกิจและสังคมแห่งชาติ

¹⁶ ที่มา: แผนพัฒนาเศรษฐกิจและสังคมแห่งชาติ ฉบับที่ 13 (พ.ศ. 2566 - 2570)

แผนพัฒนาฯ ฉบับที่ 13 มีจุดมุ่งหมายเพื่อขับเคลื่อนการพัฒนาประเทศให้สามารถบรรลุผลตามเป้าหมายการพัฒนาระยะยาวที่กำหนดไว้ในยุทธศาสตร์ชาติ โดยมุ่งหวังให้แผนพัฒนาฯ ฉบับที่ 13 (พ.ศ. 2566 - 2570) ทำหน้าที่เป็นกลไกในการขับเคลื่อนที่มีลำดับความสำคัญสูงต่อการพัฒนาประเทศในระยะ 5 ปี และเพื่อผลักดันให้ประเทศสามารถก้าวข้ามความท้าทายต่าง ๆ เพื่อขับเคลื่อนสู่ความเจริญเติบโตที่ทุกภาคส่วนได้รับประโยชน์อย่างเท่าเทียมกัน โดยมีวัตถุประสงค์เพื่อพลิกโฉมประเทศไทยสู่ “สังคมก้าวหน้า เศรษฐกิจสร้างมูลค่าอย่างยั่งยืน” จึงได้กำหนดเป้าหมายหลัก 5 ประการ ประกอบด้วย

- 1) การปรับโครงสร้างการผลิตสู่เศรษฐกิจฐานนวัตกรรม
- 2) การพัฒนาคนสำหรับโลกยุคใหม่
- 3) การมุ่งสู่สังคมแห่งโอกาสและความเป็นธรรม
- 4) การเปลี่ยนผ่านไปสู่ความยั่งยืน
- 5) การเสริมสร้างความสามารถของประเทศในการรับมือกับความเสี่ยงและการเปลี่ยนแปลงภายใต้บริบทโลกใหม่

ดังนั้น แผนพัฒนาฯ ฉบับที่ 13 จึงได้กำหนดหมวดเป้าหมายการพัฒนา จำนวน 13 ประการที่มีลักษณะเชิงบูรณาการ ซึ่งสามารถนำไปสู่การพัฒนาทั้งในด้านเศรษฐกิจ สังคม ทรัพยากรธรรมชาติและสิ่งแวดล้อมไปพร้อม ๆ กัน ทำให้หมวดหมายแต่ละประการสามารถสนับสนุนเป้าหมายหลักได้มากกว่าหนึ่งข้อ โดยหมวดหมายทั้ง 13 ประการ แบ่งออกได้เป็น 4 มิติ ดังนี้

1) มิติภาคการผลิตและบริการเป้าหมาย

หมวดหมายที่ 1 ไทยเป็นประเทศชั้นนำด้านสินค้าเกษตรและเกษตรแปรรูปมูลค่าสูง

หมวดหมายที่ 2 ไทยเป็นจุดหมายของการท่องเที่ยวที่เน้นคุณภาพและความยั่งยืน

หมวดหมายที่ 3 ไทยเป็นฐานการผลิตยานยนต์ไฟฟ้าที่สำคัญของโลก

หมวดหมายที่ 4 ไทยเป็นศูนย์กลางทางการแพทย์และสุขภาพมูลค่าสูง

หมวดหมายที่ 5 ไทยเป็นประตูการค้าการลงทุนและยุทธศาสตร์ทางโลจิสติกส์ที่สำคัญของภูมิภาค

หมวดหมายที่ 6 ไทยเป็นศูนย์กลางด้านดิจิทัลและอุตสาหกรรมอิเล็กทรอนิกส์อัจฉริยะของอาเซียน

2) มิติโอกาสและความเสมอภาคทางเศรษฐกิจและสังคม

หมวดหมายที่ 7 ไทยมีวิสาหกิจขนาดกลางและขนาดย่อมที่เข้มแข็ง มีศักยภาพสูง และสามารถแข่งขันได้

หมวดหมายที่ 8 ไทยมีพื้นที่และเมืองอัจฉริยะที่น่าอยู่ ปลอดภัย เติบโตได้อย่างยั่งยืน

หมวดหมายที่ 9 ไทยมีความยากจนข้ามรุ่นลดลง และคนไทยทุกคนมีความคุ้มครองทางสังคมที่เพียงพอ เหมาะสม

3) มิติความยั่งยืนของทรัพยากรธรรมชาติและสิ่งแวดล้อม

หมวดหมายที่ 10 ไทยมีเศรษฐกิจหมุนเวียนและสังคมคาร์บอนต่ำ

หมวดหมายที่ 11 ไทยสามารถลดความเสี่ยงและผลกระทบจากภัยธรรมชาติ และการเปลี่ยนแปลงสภาพภูมิอากาศ

4) มิติปัจจัยผลักดันการพลิกโฉมประเทศ

หมวดหมู่ที่ 12 ไทยมีกำลังคนสมรรถนะสูง มุ่งเรียนรู้อย่างต่อเนื่อง ตอบโจทย์การพัฒนา
แห่งอนาคต

หมวดหมู่ที่ 13 ไทยมีภาครัฐที่ทันสมัย มีประสิทธิภาพ และตอบโจทย์ประชาชน

2.1.5 การพัฒนาที่ยั่งยืน (Sustainable Development)¹⁷

การพัฒนาที่ยั่งยืน (Sustainable Development) คือ แนวทางการพัฒนาที่ตอบสนองความต้องการของคนรุ่นปัจจุบัน โดยไม่ลดทอนความสามารถในการตอบสนอง ความต้องการของคนรุ่นหลัง (Brundtland Report, 1987) โดยการบรรลุการพัฒนาที่ยั่งยืน มีองค์ประกอบสำคัญ 3 ประการ ได้แก่ การเติบโตทางเศรษฐกิจ (Economic Growth) ความครอบคลุมทางสังคม (Social Inclusion) และการคุ้มครองสิ่งแวดล้อม (Environmental Protection)



ภาพ 4 เป้าหมายการพัฒนาที่ยั่งยืน

ในการประชุมสมัชชาสหประชาชาติสมัยสามัญ ครั้งที่ 70 เมื่อวันที่ 25 กันยายน 2558 ณ สำนักงานใหญ่สหประชาชาติ ประเทศไทยและประเทศสมาชิกสหประชาชาติรวม 193 ประเทศ ร่วมลงนามรับรองวาระการพัฒนาที่ยั่งยืน ค.ศ. 2030 (2030 Agenda for Sustainable Development) ซึ่งเป็นกรอบการพัฒนาของโลกเพื่อร่วมกันบรรลุการพัฒนาทางสังคม เศรษฐกิจ และสิ่งแวดล้อมอย่างยั่งยืน โดยไม่ทิ้งใครไว้ข้างหลัง ภายในปี ค.ศ.2030 โดยกำหนดให้มีเป้าหมายการพัฒนาที่ยั่งยืนเป็นแนวทางให้แต่ละประเทศดำเนินการร่วมกัน

¹⁷ ที่มา: สำนักงานสภาพัฒนาการเศรษฐกิจและสังคมแห่งชาติ, <https://sdgs.nesdc>.

เป้าหมายการพัฒนาที่ยั่งยืน 17 เป้าหมาย ประกอบไปด้วย 169 เป้าหมายย่อย (SDG Targets) ที่มีความเป็นสากลเชื่อมโยงและเกื้อหนุนกัน และกำหนดให้มี 247 ตัวชี้วัด เพื่อใช้ติดตามและประเมินความก้าวหน้าของการพัฒนา โดยสามารถจัดกลุ่มเป้าหมายการพัฒนาการที่ยั่งยืนตามปัจจัยที่เชื่อมโยงกันใน 5 มิติ (5P) ได้แก่



ภาพ 5 การจัดกลุ่มเป้าหมายการพัฒนาที่ยั่งยืนตามปัจจัยที่เชื่อมโยงกันใน 5 มิติ

1) การพัฒนาคน (People) ให้มีความสำคัญกับการจัดปัญหาความยากจนและความหิวโหย และลดความเหลื่อมล้ำในสังคม ประกอบด้วย

เป้าหมายที่ 1: ขจัดความยากจน

เป้าหมายที่ 2: ยุติความหิวโหย บรรลุความมั่นคงทางอาหารและยกระดับโภชนาการสำหรับทุกคนในทุกวัย

เป้าหมายที่ 3: สร้างหลักประกันว่าคนมีชีวิตที่มีสุขภาพดีและส่งเสริมสวัสดิภาพสำหรับทุกคนในทุกวัย

เป้าหมายที่ 4: สร้างหลักประกันว่าทุกคนมีการศึกษาที่มีคุณภาพอย่างครอบคลุมและเท่าเทียม และสนับสนุนโอกาสในการเรียนรู้ตลอดชีวิต

เป้าหมายที่ 5: บรรลุความเท่าเทียมระหว่างเพศและเสริมสร้างความเข้มแข็งให้แก่สตรีและเด็กหญิง

2) สิ่งแวดล้อม (Planet) ให้มีความสำคัญกับการปกป้องและรักษาทรัพยากรธรรมชาติและสภาพภูมิอากาศเพื่อพลเมืองโลกรุ่นต่อไป ประกอบด้วย

เป้าหมายที่ 7: สร้างหลักประกันให้ทุกคนสามารถเข้าถึงพลังงานสมัยใหม่ที่ยั่งยืน ในราคาที่ย่อมเยา

เป้าหมายที่ 8: ส่งเสริมการเติบโตทางเศรษฐกิจที่ต่อเนื่อง ครอบคลุม และยั่งยืน การจ้างงานเต็มที่มีผลิตภาพ และการมีงานที่เหมาะสมสำหรับทุกคน

เป้าหมายที่ 9: สร้างโครงสร้างพื้นฐานที่มีความทนทาน ส่งเสริมการพัฒนาอุตสาหกรรมที่ครอบคลุมและยั่งยืน และส่งเสริมนวัตกรรม

เป้าหมายที่ 10: ลดความไม่เสมอภาคภายในประเทศและระหว่างประเทศ

เป้าหมายที่ 11: ทำให้เมืองและการตั้งถิ่นฐานของมนุษย์มีความครอบคลุม ปลอดภัย มีภูมิคุ้มกันและยั่งยืน

3) เศรษฐกิจและความมั่งคั่ง (Prosperity) ส่งเสริมให้ประชาชนมีความเป็นอยู่ที่ดี และสอดคล้องกับธรรมชาติ ประกอบด้วย

เป้าหมายที่ 6: สร้างหลักประกันว่าจะมีการจัดให้มีน้ำและสุขอนามัยสำหรับทุกคนและมีการบริหารจัดการที่ยั่งยืน

เป้าหมายที่ 12: สร้างหลักประกันให้มีรูปแบบการผลิตและการบริโภคที่ยั่งยืน

เป้าหมายที่ 13: เร่งต่อสู้กับการเปลี่ยนแปลงสภาพภูมิอากาศและผลกระทบที่เกิดขึ้น

เป้าหมายที่ 14: อนุรักษ์และใช้ประโยชน์จากมหาสมุทร ทะเล และทรัพยากรทางทะเลอย่างยั่งยืนเพื่อการพัฒนาที่ยั่งยืน

เป้าหมายที่ 15: ปกป้อง ฟื้นฟู และสนับสนุนการใช้ระบบนิเวศบนบกอย่างยั่งยืน จัดการป่าไม้อย่างยั่งยืนต่อสู้การกลายสภาพเป็นทะเลทราย หยุดการเสื่อมโทรมของที่ดินและฟื้นสภาพกลับมาใหม่ และหยุดการสูญเสียดังกล่าวหลายทางชีวภาพ

4) สันติภาพและความยุติธรรม (Peace) ยึดหลักการอยู่ร่วมกันอย่างสันติ มีสังคมที่สงบสุข และไม่แบ่งแยก ประกอบด้วย

เป้าหมายที่ 16: ส่งเสริมสังคมที่สงบสุขและครอบคลุมเพื่อการพัฒนาที่ยั่งยืน ให้ทุกคนเข้าถึงความยุติธรรมและสร้างสถาบันที่มีประสิทธิผลรับผิดชอบและครอบคลุมในทุกระดับ

5) ความเป็นหุ้นส่วนการพัฒนา (Partnership) ความร่วมมือของทุกภาคส่วนในการขับเคลื่อนวาระการพัฒนาที่ยั่งยืน ประกอบด้วย

เป้าหมายที่ 17: เสริมความเข้มแข็งให้แก่กลไกการดำเนินงานและฟื้นฟูสภาพหุ้นส่วนความร่วมมือระดับโลกสำหรับการพัฒนาที่ยั่งยืน

2.1.6 กรอบแผนพัฒนาภาคตะวันออกเฉียงเหนือ (พ.ศ. 2566 – 2570)¹⁸

กรอบแผนพัฒนาภาคตะวันออกเฉียงเหนือ (พ.ศ. 2566 – 2570) มีเป้าหมายการพัฒนาที่มุ่งพัฒนาเศรษฐกิจให้เกิดการขยายตัวอย่างต่อเนื่องและยั่งยืน และเกิดการกระจายรายได้อย่างทั่วถึงทุกพื้นที่ควบคู่กับคุณภาพชีวิตของประชาชนที่ดี

เป้าหมาย

- 1) อัตราการเจริญเติบโตทางเศรษฐกิจของภาคตะวันออกเฉียงเหนือขยายตัวเพิ่มขึ้น
- 2) สัมประสิทธิ์ ความไม่เสมอภาค (Gini Coefficient) ในการกระจายรายได้ของภาคตะวันออกเฉียงเหนือลดลง

ประเด็นการพัฒนาเพื่อให้บรรลุผลตามทิศทางการพัฒนาภาคตะวันออกเฉียงเหนือ มีดังนี้

- 1) พัฒนาภาคเกษตรไปสู่เกษตรสมัยใหม่เพื่อต่อยอดไปสู่เศรษฐกิจชีวภาพ
- 2) บริหารจัดการน้ำให้เพียงพอเพื่อรองรับการพัฒนา

¹⁸ ที่มา: https://www.nesdc.go.th/ewt_dl_link.php?nid=11684&filename=index

- 3) พัฒนาผลิตภัณฑ์พื้นถิ่นไปสู่มาตรฐานสากลเพื่อสร้างเศรษฐกิจในชุมชน
- 4) พัฒนาเมือง เขตเศรษฐกิจพิเศษและเมืองชายแดน รวมทั้งพื้นที่ระเบียงเศรษฐกิจภาคตะวันออกเฉียงเหนือ (NeEC-Bioeconomy) ให้เป็นพื้นที่เศรษฐกิจหลักของภาค
- 5) พัฒนาแหล่งท่องเที่ยวสำคัญและแหล่งท่องเที่ยวชุมชนให้ได้มาตรฐาน
- 6) ยกกระดับคุณภาพชีวิตให้ได้มาตรฐานและแก้ปัญหาความยากจนให้กับผู้มีรายได้น้อยเพื่อลดความเหลื่อมล้ำทางสังคม

2.1.7 แผนพัฒนากลุ่มจังหวัดภาคตะวันออกเฉียงเหนือตอนล่าง 2 (อำนาจเจริญ อุบลราชธานี ศรีสะเกษ และยโสธร) ประจำปีงบประมาณ พ.ศ. 2566 – 2570¹⁹

กลุ่มจังหวัดภาคตะวันออกเฉียงเหนือตอนล่าง 2 ประกอบด้วย จังหวัดอำนาจเจริญ อุบลราชธานี ศรีสะเกษ และยโสธร มีวิสัยทัศน์ของกลุ่มจังหวัดภาคตะวันออกเฉียงเหนือตอนล่าง 2 “อุตสาหกรรมเกษตรแปรรูปและเกษตรอินทรีย์เพิ่มมูลค่า การท่องเที่ยวเชิงคุณภาพ การค้าชายแดน ได้มาตรฐานสากล”

เป้าประสงค์รวม (Ultimate Goals)

1. พัฒนาอุตสาหกรรมเกษตรแปรรูป และผลิตสินค้าเกษตรตามมาตรฐานเกษตรอินทรีย์เพื่อเพิ่มมูลค่า
2. พัฒนาการท่องเที่ยวโดยยกระดับมูลค่าและคุณค่า เพื่อเพิ่มมูลค่า
3. ยกกระดับคุณภาพชีวิตและความเป็นอยู่ของประชาชน
4. เพิ่มทักษะและความรู้ให้ประชาชน
5. ทรัพยากรธรรมชาติได้รับการอนุรักษ์และฟื้นฟูให้มีสภาพอุดมสมบูรณ์
6. การพัฒนาและเสริมสร้างคนในทุกภาคส่วนให้มีความพร้อมและมีส่วนร่วมในการแก้ไขปัญหาด้านความมั่นคง

ตำแหน่งการพัฒนา (Positioning)

1. เกษตรสร้างมูลค่า
2. ศูนย์กลางการค้า โลจิสติกส์
3. การท่องเที่ยวเชิงสร้างสรรค์
4. เชื่อมโยงภูมิภาค

¹⁹ <http://www.osmnortheast-s2.moi.go.th/>

ประเด็นการพัฒนากลุ่มจังหวัด

ประเด็นการพัฒนาที่ 1 : การส่งเสริมเกษตรอินทรีย์ การค้าการลงทุน และการท่องเที่ยว

ประเด็นการพัฒนาที่ 2 : การพัฒนาทรัพยากรมนุษย์ สร้างโอกาส และความเสมอภาคทางสังคม

ประเด็นการพัฒนาที่ 3 : การสร้างการเติบโตบนคุณภาพชีวิตที่เป็นมิตรต่อสิ่งแวดล้อม

ประเด็นการพัฒนาที่ 4: การเสริมสร้างความมั่นคง

2.1.8 แผนพัฒนาจังหวัดอำนาจเจริญ พ.ศ. 2566 – 2570 (ฉบับทบทวน ประจำปีงบประมาณ พ.ศ. 2567)²⁰

แผนพัฒนาจังหวัดอำนาจเจริญ พ.ศ. 2566 – 2570 (ฉบับทบทวน ประจำปีงบประมาณ พ.ศ. 2567) จัดทำขึ้นเพื่อให้จังหวัดอำนาจเจริญ มีทิศทาง การดำเนินงานที่ชัดเจน สอดคล้องเชื่อมโยงกับยุทธศาสตร์ชาติ แผนแม่บทภายใต้ยุทธศาสตร์ชาติ แผนการปฏิรูป ประเทศ แผนพัฒนาเศรษฐกิจและสังคมแห่งชาติ นโยบายรัฐบาล แผนรายสาขาต่าง ๆ ข้อเสนอการนายกรัฐมนตรี แผนพัฒนาภาค และบริบทที่เกี่ยวข้อง รวมทั้งใช้เป็นแนวทางในการขับเคลื่อนการ ดำเนินงาน และการติดตามประเมินผลได้อย่างมีประสิทธิภาพและบรรลุผลสัมฤทธิ์ ซึ่งได้มีการกำหนด เป้าหมายการพัฒนา พันธกิจ ประเด็นการพัฒนา เป้าประสงค์ ตัวชี้วัดความสำเร็จตามเป้าหมายการพัฒนา และแนวทางการพัฒนาจังหวัด

เป้าหมายการพัฒนาจังหวัด : เมืองธรรมเกษตร การเกษตรสร้างมูลค่า ท่องเที่ยวเสริมสร้าง สุขภาพ เชื่อมโยงเส้นทางการค้า

ประเด็นการพัฒนาจังหวัดอำนาจเจริญ

- 1) การส่งเสริมและยกระดับการพัฒนาการผลิตสินค้าเกษตรอินทรีย์ สินค้าเกษตรปลอดภัย อุตสาหกรรมเกษตรแปรรูป และผลิตภัณฑ์สมุนไพร
- 2) การพัฒนาคน หมู่บ้าน ชุมชน ให้มีคุณภาพ มั่นคง เข้มแข็ง และทันสมัย ตามหลักปรัชญา ของเศรษฐกิจพอเพียง
- 3) การส่งเสริมการค้า การลงทุน การท่องเที่ยวและบริการ และสินค้าชุมชน ให้สามารถแข่งขันได้
- 4) การบริหารจัดการทรัพยากรธรรมชาติสิ่งแวดล้อม ป่า ดิน น้ำ และพลังงาน เพื่อการอนุรักษ์ และใช้ประโยชน์ที่สมดุล ยั่งยืน

2.2 การวิเคราะห์ประเด็นการพัฒนาจังหวัดภายใต้แผนพัฒนาจังหวัดที่เป็นปัจจุบัน ที่สอดคล้องกับยุทธศาสตร์และแผนที่เกี่ยวข้องกับการพัฒนาในระดับจังหวัด

สำนักงานสถิติจังหวัดในฐานะฝ่ายเลขานุการคณะกรรมการสถิติระดับจังหวัดได้ดำเนินการหารือ ร่วมกับสำนักงานจังหวัดเกี่ยวกับการวิเคราะห์ประเด็นการพัฒนาจังหวัดที่สอดคล้องกับยุทธศาสตร์ และแผนที่เกี่ยวข้องกับการพัฒนาในระดับจังหวัด สามารถสรุปความสอดคล้องเชื่อมโยงระหว่าง ประเด็นยุทธศาสตร์การพัฒนาและตัวชี้วัดของจังหวัดอำนาจเจริญ กับประเด็นหมุดหมายและตัวชี้วัดตาม แผนพัฒนา ฉบับที่ 13 แสดงได้ดังตารางต่อไปนี้

²⁰ ที่มา <http://www.amnatcharoen.go.th/files/plan/2566.pdf>

ตาราง 1 ความสอดคล้องระหว่างประเด็นหมุดหมายตามแผนพัฒนาเศรษฐกิจและสังคมแห่งชาติ ฉบับที่ 13 และ ประเด็นการพัฒนาจังหวัดของแผนพัฒนาจังหวัดฯ

ประเด็นหมุดหมาย ตามแผนพัฒนาฯ ฉบับที่ 13	ประเด็นการพัฒนาจังหวัด ตามแผนพัฒนาจังหวัด
1. ไทยเป็นประเทศชั้นนำด้านสินค้าเกษตรและ เกษตรแปรรูปมูลค่าสูง 4. ไทยเป็นศูนย์กลางทางการแพทย์และสุขภาพ มูลค่าสูง 7. ไทยมีวิสาหกิจขนาดกลางและขนาดย่อมที่ เข้มแข็งมีศักยภาพสูง และสามารถแข่งขันได้	1. การส่งเสริมและยกระดับการพัฒนาการผลิตสินค้า เกษตรอินทรีย์ สินค้าเกษตรปลอดภัยอุตสาหกรรม เกษตรแปรรูป และผลิตภัณฑ์สมุนไพร
9. ไทยมีความยากจนข้ามรุ่นลดลง และคนไทยทุก คนมีความคุ้มครองทางสังคมที่เพียงพอ เหมาะสม 12. ไทยมีกำลังคนสมรรถนะสูง มุ่งเรียนรู้อย่าง ต่อเนื่อง ตอบโจทย์การพัฒนาแห่งอนาคต 13. ไทยมีภาครัฐที่ทันสมัย มีประสิทธิภาพ และตอบ โจทย์ประชาชน	2. การพัฒนาคน หมู่บ้าน ชุมชน ให้มีคุณภาพ มั่นคง เข้มแข็ง และทันสมัย ตามหลักปรัชญาของ เศรษฐกิจพอเพียง
2. ไทยเป็นจุดหมายของการท่องเที่ยวที่เน้นคุณภาพ และความยั่งยืน 5. ไทยเป็นประตูการค้าการลงทุนและยุทธศาสตร์ ทางโลจิสติกส์ที่สำคัญของภูมิภาค	3. การส่งเสริมการค้า การลงทุน การท่องเที่ยวและ บริการ และสินค้าชุมชน ให้สามารถแข่งขันได้
10. ไทยมีเศรษฐกิจหมุนเวียนและสังคมคาร์บอนต่ำ 11. ไทยสามารถลดความเสี่ยงและผลกระทบจากภัย ธรรมชาติและการเปลี่ยนแปลงสภาพภูมิอากาศ	4. การบริหารจัดการทรัพยากรธรรมชาติ สิ่งแวดล้อม ป่า ดิน น้ำ และพลังงาน เพื่อการอนุรักษ์และใช้ ประโยชน์ที่สมดุล ยั่งยืน
3. ไทยเป็นฐานการผลิตยานยนต์ไฟฟ้าที่สำคัญ ของโลก	-
6. ไทยเป็นศูนย์กลางด้านดิจิทัลและอุตสาหกรรม อิเล็กทรอนิกส์อัจฉริยะของอาเซียน	-
8. ไทยมีพื้นที่และเมืองอัจฉริยะที่น่าอยู่ ปลอดภัย เติบโตได้อย่างยั่งยืน	-

ตาราง 2 ความสอดคล้องระหว่างตัวชี้วัดตามแผนพัฒนาฯ ฉบับที่ 13 และตัวชี้วัดตามแผนพัฒนาจังหวัด

ตัวชี้วัดตามแผนพัฒนาฯ ฉบับที่ 13	ตัวชี้วัดตามแผนพัฒนาจังหวัด
1.1 รายได้สุทธิต่อครัวเรือนเกษตรกร ไม่ต่ำกว่า 537,000 บาทต่อครัวเรือน เมื่อสิ้นสุดแผนพัฒนาฯ ฉบับที่ 13	1. ครัวเรือนที่ประกอบอาชีพด้านการเกษตร มีรายได้เพิ่มขึ้นไม่น้อยกว่าร้อยละ 10 เป้าหมาย 5 ปี 2. พื้นที่ผลิตสินค้าเกษตรอินทรีย์และสินค้าเกษตรปลอดภัยที่ได้รับมาตรฐาน จำนวน 400,000 ไร่ ภายในปี 2570 3. ดัชนีวัดความสุขมวลรวมของประชาชน จังหวัดอำนาจเจริญ เพิ่มขึ้นไม่น้อยกว่า ร้อยละ 75 ภายในปี 2570
1.2 พื้นที่ทำเกษตรกรรมยั่งยืน เพิ่มขึ้นเป็น 10 ล้านไร่ เมื่อสิ้นสุดแผนพัฒนาฯ ฉบับที่ 13	
1.3 พื้นที่เพาะปลูกพืชที่ไม่เหมาะสมลดลงร้อยละ 10 เมื่อสิ้นสุดแผนพัฒนาฯ ฉบับที่ 13	
1.4 ดัชนีการพัฒนามนุษย์ 0.82 ภายในปี 2570	
1.5 พื้นที่ป่าไม้เพิ่มขึ้น โดยเป็นป่าไม้ธรรมชาติ ร้อยละ 33 และพื้นที่ป่าเศรษฐกิจเพื่อการใช้ประโยชน์ ร้อยละ 12 ของพื้นที่ประเทศ	4. ทรัพยากรธรรมชาติและสิ่งแวดล้อมได้รับการอนุรักษ์ฟื้นฟู ไม่น้อยกว่า 4,700 ไร่/ปี
1.6 ผลผลิตภัณฑ้มวลรวมในประเทศสาขาเกษตรเติบโต ร้อยละ 4.5 ต่อปี	5. เศรษฐกิจจังหวัดอำนาจเจริญขยายตัว เพิ่มขึ้นร้อยละ 3 ต่อปี
1.7 รายได้จากการท่องเที่ยวเมืองท่องเที่ยวรองเฉลี่ยทุกเมืองเพิ่มขึ้นร้อยละ 10 ต่อปี	
1.8 นักท่องเที่ยวชาวไทยและชาวต่างชาติ มีค่าใช้จ่ายต่อวันเพิ่มขึ้นเฉลี่ยร้อยละ 10 ต่อปี	
1.9 ส่วนแบ่งตลาดภายในประเทศของวิสาหกิจขนาดกลางและขนาดย่อมเพิ่มขึ้นเป็นร้อยละ 25 ในปี 2570	
1.10 สัดส่วนมูลค่าเพิ่มสินค้าและบริการสุขภาพต่อผลผลิตภัณฑ้มวลรวมในประเทศอยู่ที่ร้อยละ 1.7	

นอกจากนี้ฝ่ายเลขานุการคณะกรรมการสถิติระดับจังหวัดได้ประชุมหารือร่วมกับสำนักงานจังหวัดได้สรุปความสอดคล้องเชื่อมโยงระหว่างประเด็นการพัฒนาจังหวัดภายใต้แผนพัฒนาจังหวัดที่เป็นปัจจุบันที่สอดคล้องกับยุทธศาสตร์และแผนที่เกี่ยวข้องกับการพัฒนาในระดับจังหวัด ดังภาคผนวก ก

ตาราง 3 ความสอดคล้องระหว่างยุทธศาสตร์ชาติ (พ.ศ.2561 – 2580) และประเด็นการพัฒนาจังหวัดภายใต้แผนพัฒนาจังหวัด

ยุทธศาสตร์/ประเด็นการพัฒนาภายใต้ยุทธศาสตร์ชาติ (พ.ศ. 2561-2580)	
<p>ยุทธศาสตร์ : ด้านความมั่นคง เป้าหมาย : 1. ประชาชนอยู่ดี กินดี มีความสุข 2. บ้านเมืองมีความมั่นคงในทุกมิติและทุกด้าน 3. กองทัพ หน่วยงานด้านความมั่นคง ภาครัฐ ภาคเอกชน และภาคประชาชน มีความพร้อมในการ ป้องกันและแก้ไขปัญหาความมั่นคง 4. ประเทศไทยมีบทบาทด้านความมั่นคงเป็นที่ชื่นชมและได้รับการยอมรับโดยประชาคมระหว่างประเทศ 5. การบริหารจัดการความมั่นคงมีผลสำเร็จที่เป็นรูปธรรมอย่างมีประสิทธิภาพ</p>	<p>ยุทธศาสตร์ : ด้านการสร้างความสามารถในการแข่งขัน เป้าหมาย : 1. ประเทศไทยเป็นประเทศที่พัฒนาแล้ว เศรษฐกิจเติบโตอย่างมีเสถียรภาพและยั่งยืน 2. ประเทศไทยมีขีดความสามารถในการแข่งขันสูงขึ้น</p>
<p>ยุทธศาสตร์ : ด้านการสร้างโอกาสและความเสมอภาคทางสังคม เป้าหมาย : 1. สร้างความเป็นธรรม และลดความเหลื่อมล้ำในทุกมิติ 2. กระจายศูนย์กลางความเจริญทางเศรษฐกิจและสังคม เพิ่มโอกาสให้ทุกภาคส่วนเข้ามาเป็นกำลังของการพัฒนาประเทศในทุกระดับ 3. เพิ่มขีดความสามารถของชุมชนท้องถิ่นในการพัฒนา การพึ่งตนเองและการจัดการตนเองเพื่อสร้างสังคมคุณภาพ</p>	<p>ยุทธศาสตร์ : ด้านการสร้างการเติบโตบนคุณภาพชีวิตที่เป็นมิตรต่อสิ่งแวดล้อม เป้าหมาย : 1. อนุรักษ์และรักษาทรัพยากรธรรมชาติ สิ่งแวดล้อม และวัฒนธรรมให้คนรุ่นต่อไปได้ใช้ อย่างยั่งยืน มีสมดุล 2. ฟื้นฟูและสร้างใหม่ฐานทรัพยากรธรรมชาติและสิ่งแวดล้อมเพื่อลดผลกระทบทางลบจากการพัฒนาสังคมเศรษฐกิจของประเทศ 3. ใช้ประโยชน์และสร้างการเติบโตบนฐานทรัพยากรธรรมชาติและสิ่งแวดล้อมให้สมดุลภายใน 4. ยกระดับกระบวนการตัดสินใจกำหนดอนาคตประเทศด้านทรัพยากรธรรมชาติและสิ่งแวดล้อมและวัฒนธรรม บนหลักของการมีส่วนร่วมและธรรมาภิบาล</p>

ตาราง 4 ความสอดคล้องแผนแม่บทภายใต้ยุทธศาสตร์ชาติ และประเด็นการพัฒนาจังหวัดภายใต้แผนพัฒนาจังหวัด

แผนแม่บทภายใต้ยุทธศาสตร์ชาติ			
<p>ประเด็นความมั่นคง ตัวชี้วัด : ดัชนีชี้วัดความสุขของ ประชากรไทย (อันดับ)</p>	<p>ประเด็นการเกษตร ตัวชี้วัด : อัตราการขยายตัวของ ผลิตภัณฑ์มวลรวมในประเทศสาขา เกษตร (เฉลี่ยร้อยละ)</p>	<p>ประเด็นการท่องเที่ยว ตัวชี้วัด : 1.ผลิตภัณฑ์มวลรวมในประเทศด้าน การท่องเที่ยวต่อผลิตภัณฑ์มวลรวม ในประเทศเพิ่มขึ้น 2. อัตราส่วนรายได้จากการท่องเที่ยว ของเมืองหลักและเมืองรอง (สัดส่วน)</p>	<p>ประเด็น ศักยภาพคนตลอดช่วงชีวิต ตัวชี้วัด : การพัฒนาคุณภาพชีวิต สุขภาวะ และความเป็นอยู่ที่ดีของคนไทย</p>
<p>ประเด็นการพัฒนาศักยภาพคน ตลอดช่วงชีวิต ตัวชี้วัด : ดัชนีการพัฒนามนุษย์ (ค่าคะแนน)</p>	<p>ประเด็นโครงสร้างพื้นฐานด้าน คมนาคมและระบบโลจิสติกส์ ตัวชี้วัด : ความสามารถในการ แข่งขันของประเทศ</p>	<p>ประเด็นการสร้างโอกาสเข้าถึง ตลาด ตัวชี้วัด : 1.อัตราการขยายตัวของผลิตภัณฑ์ มวลรวมในประเทศ 2.ความสามารถในการแข่งขันของ ประเทศ</p>	<p>ประเด็นการสร้างการเติบโตอย่างยั่งยืนบน สังคมเศรษฐกิจสีเขียว ตัวชี้วัด : 1.พื้นที่สีเขียวที่เป็นมิตรกับสิ่งแวดล้อม 2.การเติบโตที่เป็นมิตรกับสิ่งแวดล้อม</p>
<p>ประเด็นการพัฒนาการจัดการน้ำเชิงลุ่มน้ำทั้งระบบเพื่อเพิ่มความมั่นคง ด้านน้ำของประเทศ ตัวชี้วัด : สภาพแวดล้อมและทรัพยากรธรรมชาติที่เสื่อมโทรมได้รับการฟื้นฟู</p>			<p>ประเด็นการสร้างและพัฒนาบุคลากรภาครัฐ ตัวชี้วัด : 1.ระดับความพึงพอใจของประชาชนต่อการให้บริการสาธารณะของภาครัฐ 2.ประสิทธิภาพของการบริการภาครัฐ 3.ระดับความโปร่งใส การทุจริต ประพฤติมิชอบ</p>

ตาราง 5 ความสอดคล้องแผนการปฏิรูปประเทศ 13 ด้าน และแผนพัฒนาจังหวัด

แผนการปฏิรูปประเทศ 13 ด้าน		
<p>ด้านเศรษฐกิจ เป้าหมาย : ยกระดับศักยภาพทางเศรษฐกิจของประเทศ</p>	<p>ด้านสังคม เป้าหมาย : ชุมชนในเขตเมืองมีความเข้มแข็งและมีโอกาสในการเข้าถึงสวัสดิการภาครัฐอย่างเท่าเทียม อันจะนำไปสู่ความเสมอภาคในสังคม</p>	<p>ด้านทรัพยากรธรรมชาติและสิ่งแวดล้อม เป้าหมาย : สิ่งแวดล้อมได้รับการดูแลรักษาอย่างเป็นระบบและมีประสิทธิภาพ เพื่อลดมลพิษและผลกระทบต่อสุขภาพของประชาชนและระบบนิเวศ/ทรัพยากรธรรมชาติได้รับการรักษาและฟื้นฟูให้มีความสมบูรณ์และยั่งยืนเป็นฐานการพัฒนาประเทศทั้งทางเศรษฐกิจ สังคม และสิ่งแวดล้อม</p>
<p>ด้านการบริหารราชการแผ่นดิน เป้าหมาย : บริการของรัฐมี ประสิทธิภาพและมีคุณภาพ เป็นที่ยอมรับของผู้ใช้บริการ</p>	<p>ด้านสาธารณสุข เป้าหมาย : การเข้าถึงบริการสาธารณสุขมีความเหลื่อมล้ำลดลง</p>	<p>ด้านการป้องกันและปราบปรามการทุจริตและประพฤติมิชอบ เป้าหมาย : ประเทศไทยมีการทุจริตและประพฤติมิชอบลดลง</p>

ตาราง 6 ความสอดคล้องแผนพัฒนาเศรษฐกิจและสังคมแห่งชาติ ฉบับที่ 13 และแผนพัฒนาจังหวัด

หมวดหมู่	เป้าหมายของหมวดหมู่	กลยุทธ์การพัฒนาของหมวดหมู่
<p>หมวดหมู่ที่ 1 : ไทยเป็นประเทศชั้นนำด้านสินค้าเกษตรและเกษตรแปรรูปมูลค่าสูง</p>	<p>เป้าหมายที่ 1 : มูลค่าเพิ่มของสินค้าเกษตรและเกษตรแปรรูปสูงขึ้น</p> <p>เป้าหมายที่ 2 : พัฒนาโครงสร้างพื้นฐานและระบบบริหารจัดการเพื่อคุณภาพและความยั่งยืนของภาคเกษตร</p>	<p>กลยุทธ์ที่ 2 : การส่งเสริมการผลิตและการขยายตัวของตลาดของสินค้าเกษตรและผลิตภัณฑ์เกษตรแปรรูปที่มีมูลค่าเพิ่มสูง อาทิ ผลผลิตเกษตรปลอดภัย สมุนไพรแปรรูป อาหารทางการแพทย์ อาหารทางเลือก เป็นต้น</p>
<p>หมวดหมู่ที่ 4 : ไทยเป็นศูนย์กลางทางการแพทย์และสุขภาพมูลค่าสูง</p>	<p>เป้าหมายที่ 1 : ไทยมีศักยภาพในการสร้างมูลค่าทางเศรษฐกิจจากสินค้าและบริการสุขภาพ</p> <p>เป้าหมายที่ 2 : องค์ความรู้ด้านการแพทย์และสาธารณสุขมีศักยภาพเอื้อต่อการสร้างมูลค่าเพิ่มในสินค้าและบริการทางสุขภาพ</p>	<p>กลยุทธ์ที่ 1 : บริการทางการแพทย์ที่มีศักยภาพในการสร้างมูลค่าทางเศรษฐกิจ</p>
<p>หมวดหมู่ที่ 7 : ไทยมีวิสาหกิจขนาดกลางและขนาดย่อมที่เข้มแข็ง มีศักยภาพ และสามารถแข่งขันได้</p>	<p>เป้าหมายที่ 1 : วิสาหกิจขนาดกลางและขนาดย่อมสามารถเข้าถึงและได้รับการส่งเสริมอย่างมีประสิทธิภาพจากรัฐ</p>	<p>กลยุทธ์ที่ 5 : การยกระดับประสิทธิภาพกระบวนการส่งเสริมวิสาหกิจขนาดกลางและขนาดย่อมของภาครัฐ</p>

ตาราง 7 ความสอดคล้องเป้าหมายการพัฒนาที่ยั่งยืน (SDGs) และประเด็นการพัฒนาจังหวัด

เป้าหมายการพัฒนาที่ยั่งยืน (SDGs)			
<p>เป้าหมาย (Goals) 1 ยุติความยากจนทุกรูปแบบในทุกที่</p> <p>เป้าประสงค์ (Targets) 1.4 ภายในปี 2573 สร้างหลักประกันว่าชายและหญิงทุกคน โดยเฉพาะที่ยากจนและเปราะบาง มีสิทธิเท่าเทียมกันในทรัพยากรทางเศรษฐกิจ รวมถึงการเข้าถึงบริการขั้นพื้นฐาน การเป็นเจ้าของ และควบคุมเหนือที่ดินและอสังหาริมทรัพย์ในรูปแบบอื่น มรดกทรัพยากรธรรมชาติ เทคโนโลยีใหม่ที่เหมาะสม และบริการทางการเงิน ซึ่งรวมถึงระบบการเงินระดับฐานราก (microfinance)</p>	<p>เป้าหมาย (Goals) 3 สร้างหลักประกันว่าคนมีชีวิตที่มีสุขภาพดีและส่งเสริมสวัสดิภาพสำหรับทุกคนในทุกวัย</p> <p>เป้าประสงค์ (Targets) 3.8 บรรลุการมีหลักประกันสุขภาพถ้วนหน้า รวมถึงการป้องกันความเสี่ยงทางการเงิน การเข้าถึงการบริการสาธารณสุขจำเป็นที่มีคุณภาพ และเข้าถึงยาและวัคซีนจำเป็นที่ปลอดภัย มีประสิทธิภาพ มีคุณภาพ และมีราคาที่สามารถซื้อหาได้</p>	<p>เป้าหมาย (Goals) 8 ส่งเสริมการเติบโตทางเศรษฐกิจที่ต่อเนื่อง ครอบคลุม และยั่งยืน การจ้างงานเต็มที่มีผลิตภาพ และการมีงานที่เหมาะสมสำหรับทุกคน</p> <p>เป้าประสงค์ (Targets) 8.3 ส่งเสริมนโยบายที่มุ่งเน้นการพัฒนาที่สนับสนุนกิจกรรมที่มีผลิตภาพ การสร้างงานที่สมควร ความเป็นผู้ประกอบการ ความสร้างสรรค์ และนวัตกรรม และส่งเสริมการเกิดและการเติบโตของวิสาหกิจรายย่อยขนาดเล็ก และขนาดกลาง ซึ่งรวมถึงผ่านการเข้าถึงบริการทางการเงิน</p>	<p>เป้าหมาย (Goals) 9 สร้างโครงสร้างพื้นฐานที่มีความทนทาน ส่งเสริมการพัฒนาอุตสาหกรรมที่ครอบคลุมและยั่งยืน และส่งเสริมนวัตกรรม</p> <p>เป้าประสงค์ (Targets) 9.4 ยกระดับโครงสร้างพื้นฐานและปรับปรุงอุตสาหกรรมเพื่อให้เกิดความยั่งยืน โดยเพิ่มประสิทธิภาพการใช้ทรัพยากร และการใช้เทคโนโลยีและกระบวนการทางอุตสาหกรรมที่สะอาดและเป็นมิตรต่อสิ่งแวดล้อมมากขึ้น ภายในปี 2573</p>

ตาราง 7 ความสอดคล้องเป้าหมายการพัฒนาที่ยั่งยืน (SDGs) และประเด็นการพัฒนาจังหวัด (ต่อ)

เป้าหมายการพัฒนาที่ยั่งยืน (SDGs)		
<p>เป้าหมาย (Goals) 10 ลดความไม่เสมอภาคภายในและระหว่างประเทศ</p> <p>เป้าประสงค์ (Targets) 10.2 ให้อำนาจและส่งเสริมความครอบคลุมด้านสังคม เศรษฐกิจและการเมืองสำหรับทุกคน โดยไม่คำนึงถึงอายุ เพศ ความบกพร่องทางร่างกาย เชื้อชาติ ชาติพันธุ์ แหล่งกำเนิด ศาสนา หรือสถานะทางเศรษฐกิจหรืออื่นๆ ภายในปี 2573</p>	<p>เป้าหมาย (Goals) 13 ปฏิบัติการอย่างเร่งด่วนเพื่อต่อสู้กับการเปลี่ยนแปลงสภาพภูมิอากาศและผลกระทบที่เกิดขึ้น</p> <p>เป้าประสงค์ (Targets) 13.3 พัฒนาการศึกษา การสร้างความตระหนักรู้ และขีดความสามารถของมนุษย์และของสถาบันในเรื่องการลดปัญหาการเปลี่ยนแปลงสภาพภูมิอากาศ การปรับตัว การลดผลกระทบ การเตือนภัยล่วงหน้า</p>	<p>เป้าหมาย (Goals) 16 ส่งเสริมสังคมที่สงบสุขและครอบคลุม เพื่อการพัฒนาที่ยั่งยืน ให้ทุกคนเข้าถึงความยุติธรรม และสร้างสถาบันที่มีประสิทธิภาพ รับผิดชอบ และครอบคลุมในทุกระดับ</p> <p>เป้าประสงค์ (Targets) 16.11 เสริมความแข็งแกร่งของสถาบันระดับชาติที่เกี่ยวข้องโดยรวมถึงกระทำผ่านทางความร่วมมือระหว่างประเทศ เพื่อสร้างขีดความสามารถในทุกระดับ โดยเฉพาะในประเทศกำลังพัฒนา เพื่อจะป้องกันความรุนแรงและต่อสู้กับการก่อการร้ายและอาชญากรรม</p>

ตาราง 8 ความสอดคล้องกรอบแผนพัฒนาภาคตะวันออกเฉียงเหนือ และประเด็นการพัฒนาจังหวัด

กรอบแผนพัฒนาภาคตะวันออกเฉียงเหนือ (พ.ศ. 2566 – 2570)					
1. พัฒนาภาคเกษตรไปสู่เกษตรสมัยใหม่เพื่อต่อยอดไปสู่เศรษฐกิจชีวภาพ	2. บริหารจัดการน้ำให้เพียงพอเพื่อรองรับการพัฒนา	3. พัฒนาผลิตภัณฑ์พื้นถิ่นไปสู่มาตรฐานสากลเพื่อสร้างเศรษฐกิจในชุมชน	4. พัฒนาเมืองเขตเศรษฐกิจพิเศษและเมืองชายแดน รวมทั้งพื้นที่ระเบียงเศรษฐกิจภาคตะวันออกเฉียงเหนือ (NeEC- Bioeconomy) ให้เป็นพื้นที่เศรษฐกิจหลักของภาค	5. พัฒนาแหล่งท่องเที่ยวสำคัญและแหล่งท่องเที่ยวชุมชนให้ได้มาตรฐาน	6. ยกระดับคุณภาพชีวิตให้ได้มาตรฐานและแก้ปัญหาความยากจนให้กับผู้มีรายได้น้อยเพื่อลดความเหลื่อมล้ำทางสังคม

ตาราง 9 ความสอดคล้องแผนพัฒนากลุ่มจังหวัดภาคตะวันออกเฉียงเหนือ ตอนล่าง 2 และประเด็นการพัฒนาจังหวัด


แผนพัฒนากลุ่มจังหวัดภาคตะวันออกเฉียงเหนือตอนล่าง 2 (พ.ศ. 2566 – 2570)				
1. การส่งเสริมเกษตรสร้างมูลค่า	2. เสริมสร้างขีดความสามารถด้านการค้าการลงทุน	3. เพิ่มมูลค่าเศรษฐกิจสร้างสรรค์ด้านการท่องเที่ยวและกีฬา	4. การพัฒนาทรัพยากรมนุษย์สร้างโอกาส และความเสมอภาคทางสังคมและความมั่นคง	5. การสร้างการเติบโตบนคุณภาพชีวิตที่เป็นมิตรต่อสิ่งแวดล้อม

ตาราง 10 ประเด็นการพัฒนาจังหวัด (พ.ศ. 2566 – 2570)

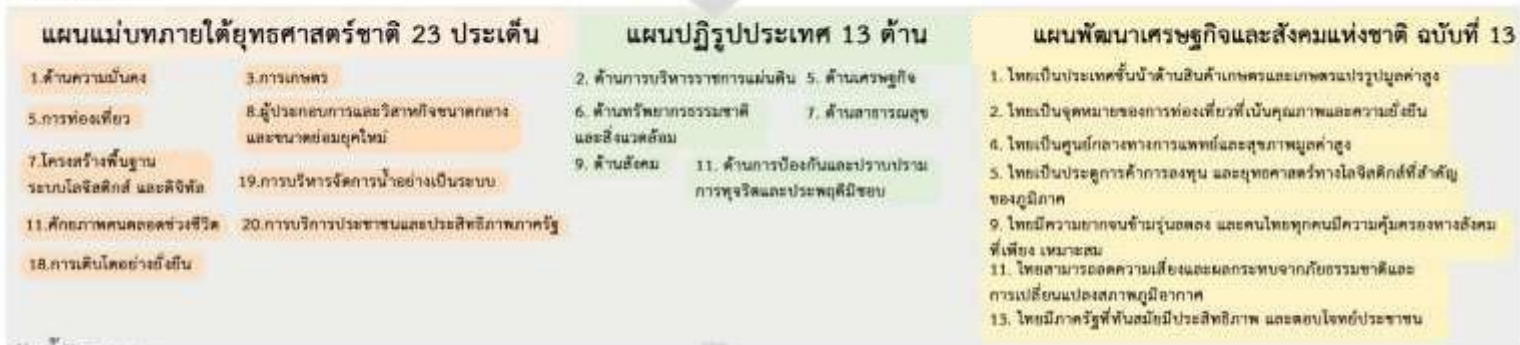
แผนพัฒนาจังหวัดอำนาจเจริญ (พ.ศ. 2566 – 2570)			
<p>ประเด็นการพัฒนา</p> <p>1. การส่งเสริมและยกระดับการพัฒนาการผลิตสินค้าเกษตรอินทรีย์ สินค้าเกษตรปลอดภัย อุตสาหกรรมเกษตรแปรรูป และผลิตภัณฑ์สมุนไพร</p>	<p>ประเด็นการพัฒนา</p> <p>2. การพัฒนาคน หมู่บ้าน ชุมชน ให้มีคุณภาพ มั่นคง เข้มแข็ง และทันสมัย ตามหลักปรัชญาของเศรษฐกิจพอเพียง</p>	<p>ประเด็นการพัฒนา</p> <p>3. การส่งเสริมการค้า การลงทุน การท่องเที่ยวและบริการ และสินค้าชุมชน ให้สามารถแข่งขันได้</p>	<p>ประเด็นการพัฒนา</p> <p>4. การบริหารจัดการทรัพยากรธรรมชาติ สิ่งแวดล้อม ป่า ดิน น้ำ และพลังงาน เพื่อการอนุรักษ์และใช้ประโยชน์ที่สมดุล ยั่งยืน</p>

Strategy Road Map ความเชื่อมโยงตัวแต่ยุทธศาสตร์ มาแผนพัฒนาจังหวัด

แผนระดับ 1



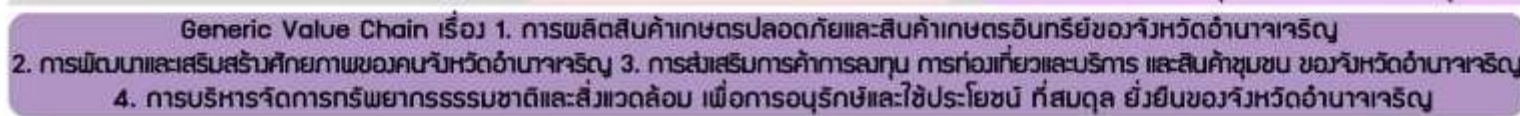
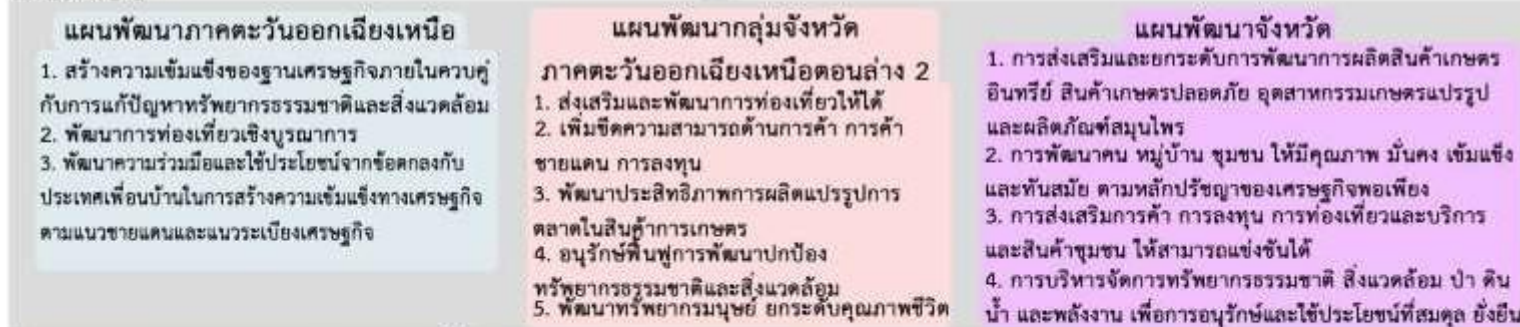
แผนระดับ 2



ตัวชี้วัดสากล



แผนระดับ 3



ภาพ 6 การเชื่อมโยงยุทธศาสตร์ระดับประเทศสู่แผนพัฒนาจังหวัดอำนาจเจริญ (พ.ศ. 2566 – 2570)

2.3 การวิเคราะห์สถานการณ์ แนวโน้ม การพัฒนาในระดับจังหวัด

การวิเคราะห์สถานการณ์ แนวโน้ม การพัฒนาในระดับจังหวัด โดยศึกษาจากตัวชี้วัดการพัฒนาระดับจังหวัดและกลุ่มจังหวัด²¹ ของสำนักงานสภาพัฒนาการเศรษฐกิจและสังคมแห่งชาติ ที่ดำเนินการตามมติคณะรัฐมนตรีเมื่อวันที่ 30 กันยายน 2558 ที่เห็นชอบให้ส่วนราชการนำตัวชี้วัดการพัฒนาระดับจังหวัดและกลุ่มจังหวัดพิจารณาใช้ประโยชน์ในการกำหนดแผนงานโครงการและงบประมาณลงสู่พื้นที่ เพื่อให้เกิดการบูรณาการขับเคลื่อนระหว่างจังหวัด กลุ่มจังหวัด และส่วนราชการ เป็นไปอย่างมีประสิทธิภาพ ซึ่งมีมติคณะรัฐมนตรี เมื่อวันที่ 25 ตุลาคม 2559 เห็นชอบให้กระทรวงมหาดไทย (มท.) มีกลไกการขับเคลื่อนเป้าหมายการพัฒนาที่ยั่งยืนในระดับพื้นที่ และมติคณะรัฐมนตรี เมื่อวันที่ 24 มีนาคม 2563 รับทราบผลการประชุมคณะกรรมการเพื่อการพัฒนาที่ยั่งยืน (กพย.) ครั้งที่ 1/2562 เมื่อวันที่ 19 ธันวาคม 2562 โดยที่ประชุมเห็นชอบหลักการร่างแผนการขับเคลื่อนเป้าหมายการพัฒนาที่ยั่งยืนสำหรับประเทศไทย

แนวคิดการจัดทำตัวชี้วัดการพัฒนาระดับจังหวัดและกลุ่มจังหวัดเป็นการพัฒนาเครื่องมือที่ใช้วัดสถานะการพัฒนาพื้นที่จังหวัดและกลุ่มจังหวัดเชิงเปรียบเทียบ โดยมีเงื่อนไขข้อมูลที่นำมาจัดทำตัวชี้วัดจะต้องมีการจัดเก็บครอบคลุมทั้ง 76 จังหวัด และจัดเก็บอย่างต่อเนื่องทุกปีหรือปีเว้นปี สำหรับการดำเนินการในปี 2566 ได้นำเป้าหมาย



การพัฒนาที่ยั่งยืนมาปรับใช้เป็นกรอบในการปรับปรุงตัวชี้วัดการพัฒนาระดับจังหวัด เพื่อให้จังหวัดมีข้อมูลตัวชี้วัดที่สะท้อนระดับการพัฒนาในพื้นที่และสอดคล้องกับเป้าหมายการจัดทำตัวชี้วัด SDGs ในระดับพื้นที่ของประเทศ โดยได้จัดทำข้อมูลเป็นอนุกรมตั้งแต่ปี 2560 – 2564 โดยรายงานตัวชี้วัดการพัฒนาระดับจังหวัดและกลุ่มจังหวัด เดือนกันยายน พ.ศ. 2566 มีการนำเสนอผลการเปรียบเทียบการพัฒนาในระดับภาพรวม ระดับรายตัวชี้วัด และระดับจังหวัดและกลุ่มจังหวัด ในรูปแบบที่ กราฟแท่งเปรียบเทียบ 5 ปี และกราฟใยแมงมุม รวมทั้งตารางข้อมูล เปรียบเทียบ 5 ปี ในแต่ละตัวชี้วัดเทียบกับค่ากลางของประเทศ

โดยที่จังหวัด กลุ่มจังหวัดสามารถใช้ตัวชี้วัดชุดใหม่นี้ เป็นเครื่องมือในการวิเคราะห์เปรียบเทียบผลการพัฒนาและแนวโน้มของประเด็นปัญหาในพื้นที่ได้อย่างต่อเนื่อง และนำไปใช้ประกอบการวางแผนและพัฒนาจังหวัดและกลุ่มจังหวัด และกำหนดแผนงานโครงการอย่างสอดคล้อง รวมทั้งส่วนราชการสามารถนำตัวชี้วัดไปใช้ประโยชน์ในการวิเคราะห์และชี้พื้นที่เป้าหมายการพัฒนาในระดับจังหวัดและกลุ่มจังหวัดในส่วนที่เกี่ยวข้องกับการกำหนดโครงการและงบประมาณได้ชัดเจนยิ่งขึ้น

ทั้งนี้ ตัวชี้วัดการพัฒนาระดับจังหวัด (Common Indicators) ชุดใหม่ มีการจัดกลุ่มข้อมูลตัวชี้วัดตามกรอบเป้าหมายการพัฒนาที่ยั่งยืน 5 มิติ (5P) ได้แก่ มิติการพัฒนาคน มิติเศรษฐกิจและความมั่งคั่ง มิติสิ่งแวดล้อม มิติสันติภาพและยุติธรรม และมิติความเป็นหุ้นส่วนการพัฒนา ประกอบด้วยตัวชี้วัดในแต่ละมิติดังนี้

²¹ ที่มา: https://www.nesdc.go.th/ewt_news.php?nid=11594&filename=index

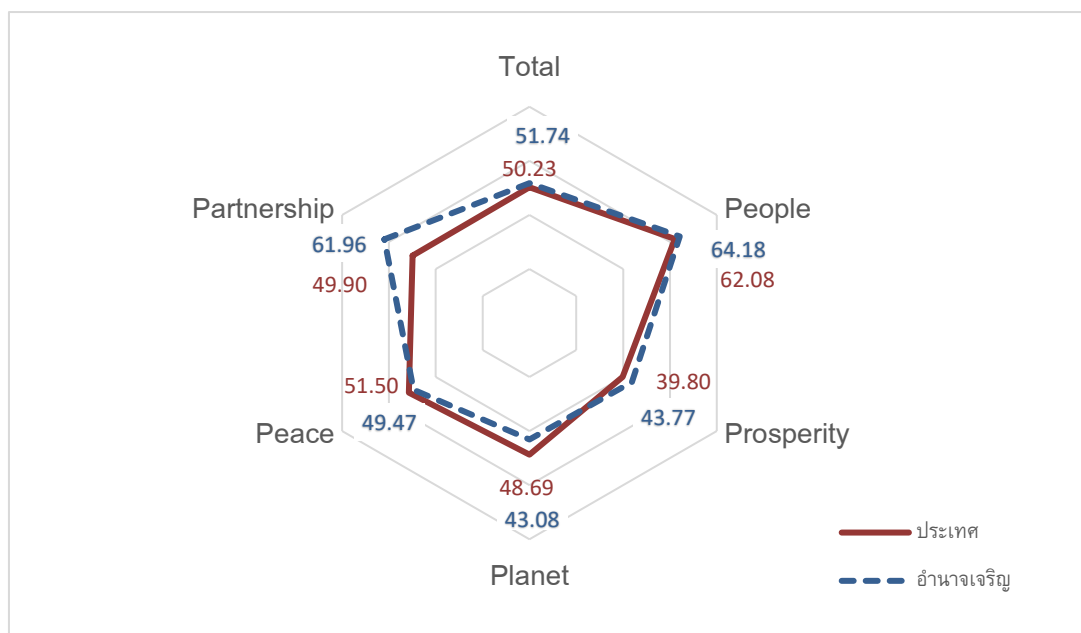
- 1) มิติการพัฒนาคน
 - 1.1) สัดส่วนประชากรยากจน (ร้อยละ)
 - 1.2) ทารกแรกเกิดที่มีน้ำหนักต่ำกว่าเกณฑ์ (ร้อยละ)
 - 1.3) เด็ก 0-5 ปีที่มีพัฒนาการสมวัย (ร้อยละ)
 - 1.4) อัตราการคลอดมีชีพในหญิงอายุ 15-19 ปี (ต่อประชากรหญิงอายุ 15-19 ปีพันคน)
 - 1.5) ประชากรที่เจ็บป่วยที่เป็นผู้ป่วยใน (ร้อยละ)
 - 1.6) อัตราส่วนประชากรต่อแพทย์ (คน/แพทย์)
 - 1.7) จำนวนปีการศึกษาเฉลี่ยประชากรไทยอายุ 15-59 ปี (ปี)
 - 1.8) จำนวนปีการศึกษาเฉลี่ยประชากรไทยอายุ 15-59 ปี (ปี)
 - 1.9) คะแนนเฉลี่ยการทดสอบ O-NET ระดับมัธยมศึกษาตอนปลาย (คะแนน)
- 2) มิติเศรษฐกิจและความมั่งคั่ง
 - 2.1) อัตราการเปลี่ยนแปลงของรายได้เฉลี่ยของครัวเรือนในจังหวัด (ร้อยละ)
 - 2.2) อัตราการเปลี่ยนแปลงของผลิตภัณฑ์จังหวัด (ร้อยละ)
 - 2.3) มูลค่าผลิตภัณฑ์จังหวัดเฉลี่ยต่อหัว (บาท/คน)
 - 2.4) อัตราการขยายตัวรายได้ท่องเที่ยว (ร้อยละ)
 - 2.5) อัตราการว่างงาน (ร้อยละ)
 - 2.6) อัตราส่วนหนี้เฉลี่ยต่อรายได้เฉลี่ยของครัวเรือน (เท่า)
 - 2.7) ผลิตภาพแรงงาน (บาท/คน)
 - 2.8) แรงงานที่มีหลักประกันทางสังคม (ร้อยละ)
 - 2.9) ครัวเรือนที่มีที่อยู่อาศัยใช้วัสดุคงทนและเป็นของตนเอง (ร้อยละ)
 - 2.10) หมู่บ้านที่ถนนสายหลักใช้การได้ตลอดปี (ร้อยละ)
 - 2.11) สัมประสิทธิ์ความไม่เสมอภาคของรายได้
- 3) มิติสิ่งแวดล้อม
 - 3.1) อัตราการเปลี่ยนแปลงของพื้นที่ป่าไม้ในจังหวัด (ร้อยละ)
 - 3.2) สัดส่วนปริมาณขยะที่กำจัดถูกต้องต่อปริมาณขยะที่เกิดขึ้น (ร้อยละ)
 - 3.3) ครัวเรือนที่เข้าถึงน้ำประปา (ร้อยละ)
 - 3.4) ประชากรที่ประสบภัยพิบัติ (ร้อยละ)
 - 3.5) อัตราการร้องเรียนปัญหามลพิษ (เรื่องต่อประชากรแสนคน)
- 4) มิติสันติภาพและยุติธรรม
 - 4.1) การแจ้งความคดีชีวิต ร่างกาย เพศ และคดีประทุษร้ายต่อทรัพย์สิน (รายต่อประชากรแสนคน)
 - 4.2) จำนวนผู้ต้องหาคดียาเสพติด (ต่อแสนคน)
 - 4.3) จำนวนผู้เข้ารับการรักษาพยาบาล (ต่อแสนคน)
 - 4.4) จำนวนเจ้าหน้าที่ตำรวจ (ต่อแสนคน)
 - 4.5) การฆ่าตัวตายสำเร็จ (รายต่อประชากรแสนคน)

- 5) มิติความเป็นหุ้นส่วนการพัฒนา
 - 5.1) ประชากรที่เข้าถึงอินเทอร์เน็ต (ร้อยละ)
 - 5.2) ภาษีที่ท้องถิ่นจัดเก็บได้ต่อรายได้รวมที่ไม่รวมเงินอุดหนุนและเงินอุดหนุนเฉพาะกิจ (ร้อยละ)
 - 5.3) ความสามารถในการเบิกจ่ายงบประมาณของจังหวัด (ร้อยละ)
 - 5.4) สัดส่วนองค์กรชุมชน (แห่งต่อประชากรแสนคน)

จากรายงานตัวชี้วัดการพัฒนาระดับจังหวัดและกลุ่มจังหวัด เดือนกันยายน พ.ศ. 2566 ของสำนักงานสภาพัฒนาการเศรษฐกิจและสังคมแห่งชาติ (ภาคผนวก ข) สามารถวิเคราะห์ค่าดัชนีการพัฒนาจังหวัด²² ในแต่ละมิติเพื่อจัดลำดับความสำคัญในการพัฒนา (Priority) โดยใช้วิธีการเปรียบเทียบค่าดัชนีระหว่างจังหวัดและการเปรียบเทียบค่าดัชนีระหว่างปี ได้ดังนี้

1. การเปรียบเทียบค่าดัชนีระหว่างจังหวัด

การเปรียบเทียบค่าดัชนีระหว่างจังหวัด เป็นการเปรียบเทียบค่าดัชนีระหว่างค่ากลางของประเทศ²³ ปี 2564 กับค่าดัชนีจังหวัดอำนาจเจริญ พบว่า ดัชนีรวมการพัฒนาจังหวัดอำนาจเจริญ มีค่าเท่ากับ 51.74 ซึ่งสูงกว่าค่ากลางของประเทศ (50.23) เมื่อพิจารณาแต่ละมิติการพัฒนา พบว่าดัชนีด้านการพัฒนาคน ดัชนีด้านความเป็นหุ้นส่วนพัฒนา และดัชนีด้านเศรษฐกิจและความมั่งคั่ง มีค่าสูงกว่าค่ากลางของประเทศ ส่วนดัชนีด้านสันติภาพและยุติธรรม และสิ่งแวดล้อม มีค่าต่ำกว่าค่ากลางของประเทศ มีรายละเอียดดังนี้



ภาพ 7 การเปรียบเทียบค่าดัชนีระหว่างจังหวัดในปี 2564

²² การคำนวณดัชนีการพัฒนาจังหวัด โดย ดัชนีย่อย คำนวณจากค่าเฉลี่ยเลขคณิต (Arithmetic Mean) จากข้อมูลตัวชี้วัดในแต่ละมิติดัชนีรวม คำนวณ จากค่าเฉลี่ยแบบเรขาคณิต (Geometric Mean) จากดัชนีย่อยทั้ง 5 ด้าน

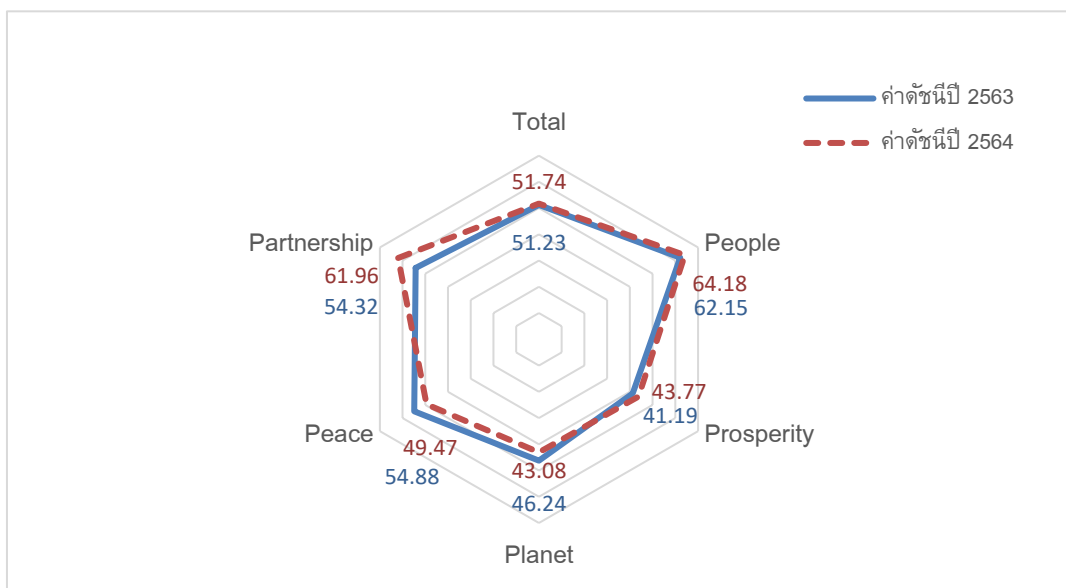
²³ ค่ากลางของประเทศ คำนวณจากค่ามัธยฐาน (Median) ของดัชนีผสม (Composite Index) ค่าดัชนีรวม หรือดัชนีย่อยในแต่ละมิติ

ตารางที่ 11 การเปรียบเทียบค่าดัชนีระหว่างจังหวัดในปี 2564

มิติการพัฒนา	ค่ากลางของประเทศ	ค่าดัชนีจังหวัด	ผลการเปรียบเทียบ
ภาพรวมของจังหวัดอำนาจเจริญ	50.23	51.74	สูงกว่าค่ากลางของประเทศ
1. ด้านการพัฒนาคน	62.08	64.18	สูงกว่าค่ากลางของประเทศ
2. ด้านเศรษฐกิจและความมั่งคั่ง	39.80	43.77	สูงกว่าค่ากลางของประเทศ
3. ด้านสิ่งแวดล้อม	48.69	43.08	ต่ำกว่าค่ากลางของประเทศ
4. ด้านสันติภาพและยุติธรรม	51.50	49.47	ต่ำกว่าค่ากลางของประเทศ
5. ด้านความเป็นหุ้นส่วนพัฒนา	49.90	61.96	สูงกว่าค่ากลางของประเทศ

2 การเปรียบเทียบค่าดัชนีระหว่างปี

การเปรียบเทียบค่าดัชนีระหว่างปีเป็นการเปรียบเทียบค่าดัชนีของจังหวัดอำนาจเจริญ ระหว่างปี 2564 และปี 2563 พบว่า ดัชนีรวมการพัฒนาจังหวัดปี 2564 มีค่าเท่ากับ 51.74 ซึ่งสูงกว่าปี 2563 (51.23) เมื่อพิจารณาแต่ละมิติการพัฒนา พบว่า ค่าดัชนีในปี 2564 ด้านการพัฒนาคน ด้านเศรษฐกิจและความมั่งคั่ง และ ด้านความเป็นหุ้นส่วนพัฒนา มีค่าสูงกว่า ปี 2563 ส่วนดัชนีด้านสิ่งแวดล้อม และดัชนีด้านสันติภาพและยุติธรรม มีค่าต่ำกว่าปี 2563 มีรายละเอียดดังนี้



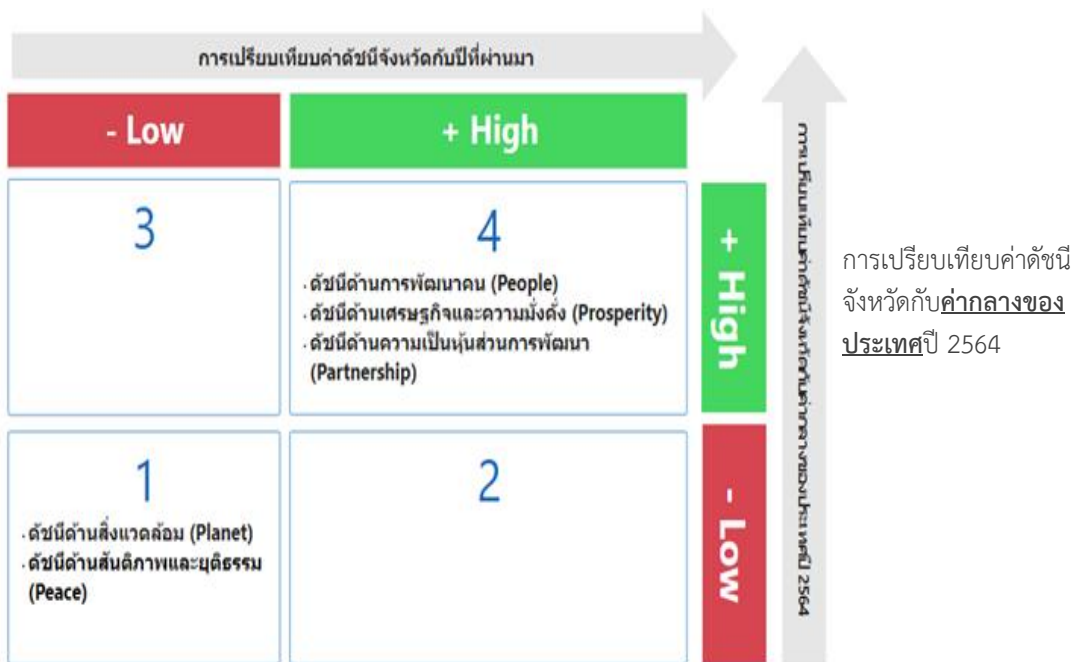
ภาพ 8 การเปรียบเทียบค่าดัชนีระหว่างปี 2563 ถึง 2564

ตาราง 12 การเปรียบเทียบค่าดัชนีระหว่างปี 2563 – 2564

มิติการพัฒนา	ค่าดัชนีปี 2563	ค่าดัชนีปี 2564	ผลการเปรียบเทียบ
ภาพรวมของจังหวัดอำนาจเจริญ	51.23	51.74	สูงกว่าปีที่ผ่านมา
1. ด้านการพัฒนาคคน	62.15	64.18	สูงกว่าปีที่ผ่านมา
2. ด้านเศรษฐกิจและความมั่งคั่ง	41.19	43.77	สูงกว่าปีที่ผ่านมา
3. ด้านสิ่งแวดล้อม	46.24	43.08	ต่ำกว่าปีที่ผ่านมา
4. ด้านสันติภาพและยุติธรรม	54.88	49.47	ต่ำกว่าปีที่ผ่านมา
5. ด้านความเป็นหุ้นส่วนพัฒนา	54.32	61.96	สูงกว่าปีที่ผ่านมา

จากการเปรียบเทียบค่าดัชนีระหว่างจังหวัดและการเปรียบเทียบค่าดัชนีระหว่างปีของจังหวัดอำนาจเจริญ สามารถวิเคราะห์ลำดับความสำคัญของมิติการพัฒนาจังหวัด ได้ดังนี้

- 1) มิติที่ควรพัฒนาเป็นลำดับที่ 1 หมายถึง ค่าดัชนีของจังหวัดต่ำกว่าค่ากลางของประเทศ และต่ำกว่าปีที่ผ่านมา ได้แก่ ด้านสิ่งแวดล้อม และด้านสันติภาพและยุติธรรม
- 2) มิติที่ควรพัฒนาเป็นลำดับที่ 2 หมายถึง ค่าดัชนีของจังหวัดต่ำกว่าค่ากลางของประเทศ แต่สูงกว่าปีที่ผ่านมา
- 3) มิติที่ควรพัฒนาเป็นลำดับที่ 3 หมายถึง ค่าดัชนีสูงกว่าค่ากลางของประเทศ แต่ต่ำกว่าปีที่ผ่านมา
- 4) มิติที่ควรพัฒนาเป็นลำดับที่ 4 หมายถึง ค่าดัชนีของจังหวัดสูงกว่าค่ากลางของประเทศ และสูงกว่าปีที่ผ่านมา ได้แก่ ด้านการพัฒนาคคน ด้านเศรษฐกิจและความมั่งคั่ง และด้านความเป็นหุ้นส่วนพัฒนา

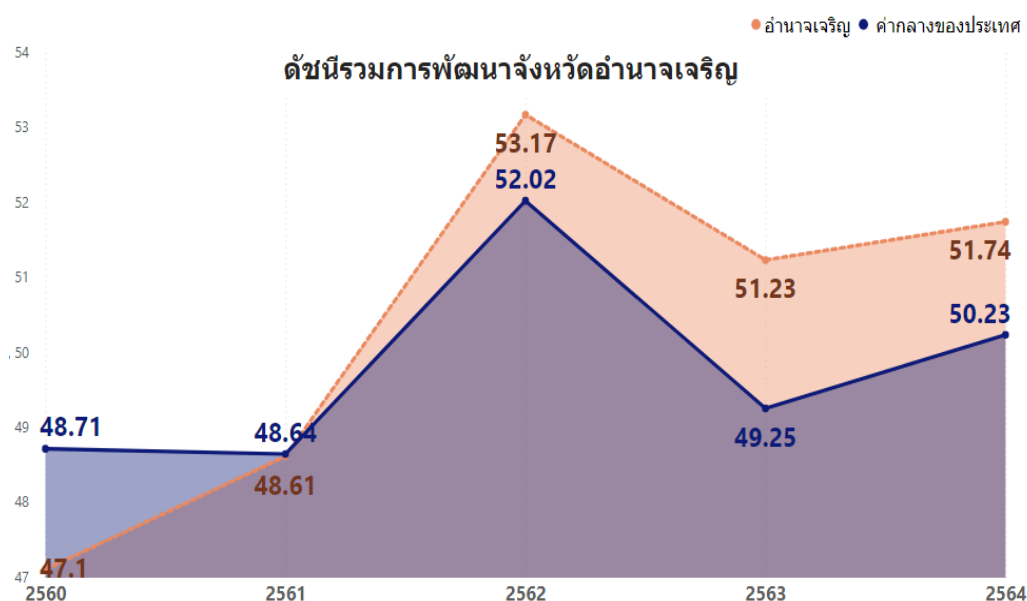


ภาพ 9 การวิเคราะห์ลำดับความสำคัญของมิติการพัฒนาของจังหวัด

เมื่อพิจารณาค่าดัชนีของตัวชี้วัดในแต่ละมิติ ประกอบด้วย ดัชนีรวมการพัฒนาจังหวัด มิติการพัฒนาคน มิติเศรษฐกิจและความมั่งคั่ง มิติสิ่งแวดล้อม มิติสันติภาพและยุติธรรม และมิติความเป็นหุ้นส่วนพัฒนา มีรายละเอียดดังนี้

1. ดัชนีรวมการพัฒนาจังหวัด

ดัชนีรวมการพัฒนาจังหวัดอำนาจเจริญมีค่าแปรผันตามค่ากลางของประเทศ ตั้งแต่ปี 2562 – 2564 ยกเว้น ในปี 2561 ที่ดัชนีรวมการพัฒนาจังหวัดอำนาจเจริญมีค่าแปรผกผันกับค่ากลางของประเทศ เนื่องจากค่ากลางของประเทศมีค่าลดลง แต่ดัชนีรวมการพัฒนาจังหวัดอำนาจเจริญมีค่าเพิ่มขึ้น รายละเอียดแสดงดังภาพ 9

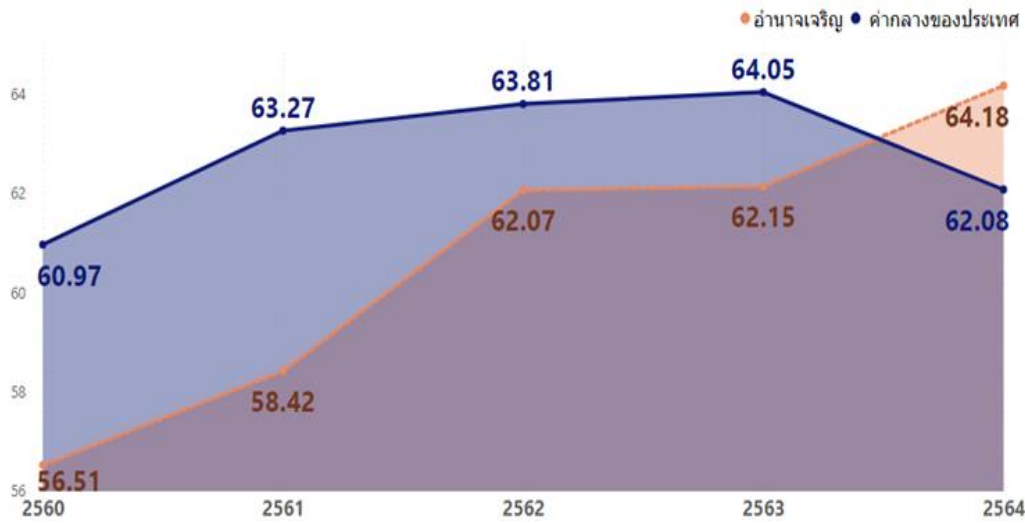


ภาพ 10 ดัชนีการพัฒนารวมของจังหวัดอำนาจเจริญ เทียบกับค่ากลางประเทศปี 2560 – 2564

2. ดัชนีด้านการพัฒนาคน (People)

ดัชนีด้านการพัฒนาคนจังหวัดอำนาจเจริญมีค่าแปรผันตามค่ากลางของประเทศทุกปี ยกเว้นปี 2563 - 2564 ที่มีค่าแปรผกผันกับค่ากลางของประเทศ เนื่องจากค่ากลางของประเทศมีค่าลดลง แต่ดัชนีด้านการพัฒนาคนของจังหวัดอำนาจเจริญมีค่าเพิ่มขึ้น ค่าดัชนีด้านการพัฒนาคนของจังหวัดอำนาจเจริญมีค่าเพิ่มขึ้นทุกปี โดยเฉพาะปี 2564 (64.18) มีค่าเพิ่มขึ้นจากปี 2563 (62.15) อย่างเห็นได้ชัด และมีค่ามากกว่าค่ากลางของประเทศ (62.08) รายละเอียดแสดงดังภาพ 11

ดัชนีด้านการพัฒนาคน (People)



ภาพ 11 ดัชนีด้านการพัฒนาคนของจังหวัดอำนาจเจริญ เทียบกับค่ากลางประเทศปี 2560 – 2564

จากผลการวิเคราะห์การเปรียบเทียบค่าดัชนีระหว่างจังหวัดและการเปรียบเทียบค่าดัชนีระหว่างปี ด้านการพัฒนาคนจังหวัดอำนาจเจริญ พบว่า ดัชนีด้านการพัฒนาคนจังหวัดอำนาจเจริญมีค่าสูงกว่าค่ากลางของประเทศและสูงกว่าปีที่ผ่านมา แต่ในช่วงปี 2560 – 2563 ดัชนีการพัฒนาคนจังหวัดอำนาจเจริญยังต่ำกว่าค่ากลางของประเทศ แสดงให้เห็นว่า จังหวัดอำนาจเจริญจึงควรให้ความสำคัญในการพัฒนาตัวชี้วัดในมิติการพัฒนาคนต่อไป ทั้งนี้ดัชนีด้านการพัฒนาคน ประกอบด้วย ตัวชี้วัด 9 ตัวชี้วัด โดยแบ่งตัวชี้วัดออกเป็น 2 กลุ่ม คือ

1. ตัวชี้วัดที่ต้องพัฒนา คือ ค่าตัวชี้วัดของจังหวัดอำนาจเจริญที่มีค่าสูงกว่าค่ากลางของประเทศสำหรับตัวชี้วัดที่มีการผูกผันข้อมูลและค่าตัวชี้วัดของจังหวัดอำนาจเจริญที่มีค่าต่ำกว่าค่ากลางของประเทศสำหรับตัวชี้วัดที่แปรผันตามข้อมูล

2. ตัวชี้วัดที่มีการพัฒนาที่ดีคือค่าตัวชี้วัดของจังหวัดอำนาจเจริญที่มีค่าต่ำกว่าค่ากลางของประเทศสำหรับ ตัวชี้วัดที่มีการผูกผันข้อมูล และค่าตัวชี้วัดของจังหวัดอำนาจเจริญที่มีค่าสูงกว่าค่ากลางของประเทศสำหรับตัวชี้วัดที่แปรผัน ตามข้อมูล

การนำเสนอค่าดัชนีของตัวชี้วัดในแต่ละมิติ มีลักษณะเป็นแผนภูมิมาตรวัด (Gauge chart) เป็นแผนภูมิที่แสดงข้อมูลค่าดัชนีของตัวชี้วัดเปรียบเทียบกับค่ากลางของประเทศ มีลักษณะเป็นแผนภูมิครึ่งวงกลม (ครึ่งบน) จะแสดงค่าดัชนีของตัวชี้วัดในช่องว่างภายในครึ่งวงกลม โดยจะมีเข็มที่ชี้ไปยังตำแหน่งค่าดัชนีของตัวชี้วัดนั้นๆ และมีค่ากลางของประเทศอยู่กึ่งกลางของกราฟ พื้นสีในกราฟประกอบด้วย 3 สี คือ แดง เหลือง และเขียว ซึ่งมีการแปรความหมายตามการแปรผันของข้อมูล ดังนี้

- ตัวชี้วัดที่มีการผูกผันข้อมูล
 - เข็มมิเตอร์ชี้ในพื้นที่สีแดง หมายถึง ตัวชี้วัดนั้นต้องพัฒนา
 - เข็มมิเตอร์ชี้ในพื้นที่สีเหลือง หมายถึง ตัวชี้วัดนั้นมีการพัฒนาที่ดี
- ตัวชี้วัดที่แปรผันตามข้อมูล
 - เข็มมิเตอร์ชี้ในพื้นที่สีเขียว หมายถึง ตัวชี้วัดนั้นมีการพัฒนาที่ดี
 - เข็มมิเตอร์ชี้ในพื้นที่สีเหลือง หมายถึง ตัวชี้วัดนั้นต้องพัฒนา

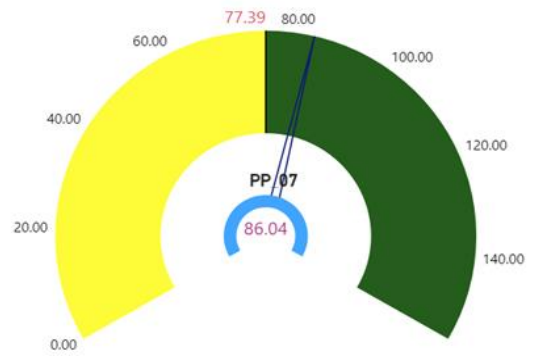
ตาราง 13 ตัวชี้วัดที่ต้องพัฒนาและตัวชี้วัดที่มีการพัฒนาที่ดีของดัชนีด้านการพัฒนาคน

ตัวชี้วัด	ค่าดัชนี
1. ตัวชี้วัดที่ต้องพัฒนา (6 ตัวชี้วัด)	
1.1 ตัวชี้วัดที่มีการผกผันข้อมูล (3 ตัวชี้วัด)	
PP_01 สัดส่วนประชากรยากจน (ร้อยละ)	
PP_02 ทารกแรกเกิดที่มีน้ำหนักต่ำกว่าเกณฑ์ (ร้อยละ)	
PP_06 อัตราส่วนประชากรต่อแพทย์ (คน/แพทย์)	
1.2 ตัวชี้วัดที่มีการแปรผันตามข้อมูล (3 ตัวชี้วัด)	
PP_03 เด็ก 0-5 ปีที่มีพัฒนาการสมวัย (ร้อยละ)	

<p>PP_08 จำนวนปีการศึกษาเฉลี่ย ประชากรไทยอายุ 15-59 ปี (ปี)</p>	<p>PP 08 7.82 8.37</p>
<p>PP_09 คะแนนเฉลี่ยการทดสอบ O- NET ระดับมัธยมศึกษาตอนปลาย (คะแนน)</p>	<p>PP 09 30.66 31.70</p>
<p>2 ตัวชี้วัดที่มีการพัฒนาที่ดี (3 ตัวชี้วัด)</p>	
<p>2.1 ตัวชี้วัดที่มีการผูกพันข้อมูล (2 ตัวชี้วัด)</p>	
<p>PP_04 อัตราการคลอดมีชีพในหญิงอายุ 15-19 ปี (ต่อประชากรหญิงอายุ 15-19 ปีพันคน)</p>	<p>PP 04 21.23 25.41</p>
<p>PP_05 ประชากรที่เจ็บป่วยที่เป็นผู้ป่วย ใน (ร้อยละ)</p>	<p>PP 05 31.90 33.46</p>

2.2 ตัวชี้วัดที่แปรผันตามข้อมูล (1 ตัวชี้วัด)

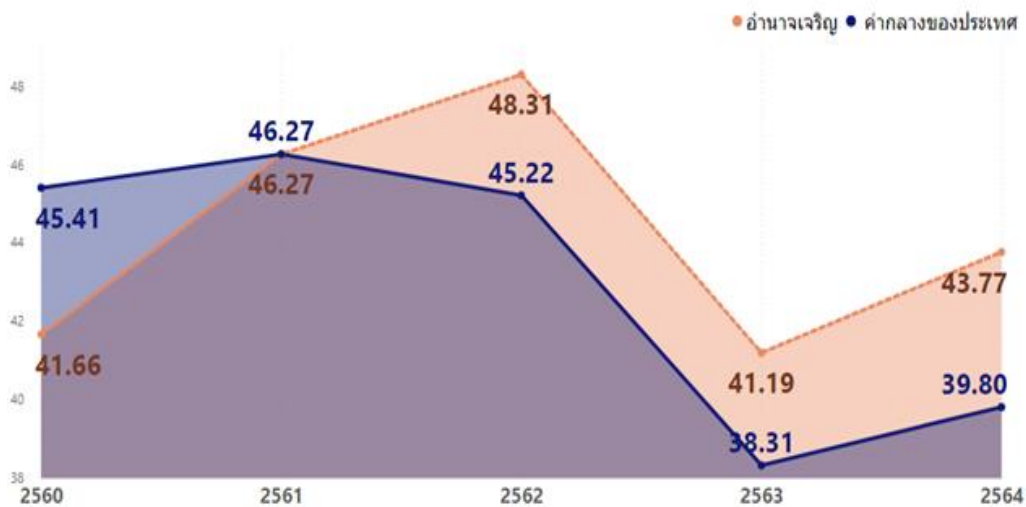
PP_07 การเข้าเรียนมัธยมศึกษาตอนปลายและอาชีวศึกษา (ร้อยละ)



3. ด้านเศรษฐกิจและความมั่งคั่ง (Prosperity)

ดัชนีด้านเศรษฐกิจและความมั่งคั่งจังหวัดอำนาจเจริญมีแนวโน้มเพิ่มขึ้นตั้งแต่ปี 2560 – 2562 ยกเว้นปี 2563 ซึ่งมีค่าดัชนีลดลง โดยในปี 2564 ดัชนีด้านเศรษฐกิจและความมั่งคั่งจังหวัดอำนาจเจริญมีค่า 43.77 ซึ่งสูงกว่า ปี 2563 (41.19) และค่าดัชนีระหว่างจังหวัดปี 2564 ด้านเศรษฐกิจและความมั่งคั่งของจังหวัดอำนาจเจริญ เท่ากับ 43.77 มีค่ามากกว่าค่ากลางของประเทศ (39.80) รายละเอียดแสดงดังภาพ 12

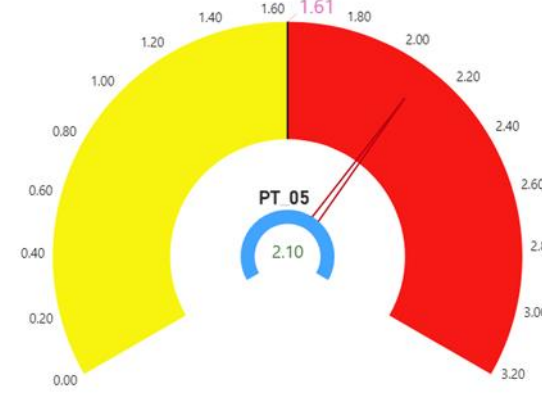
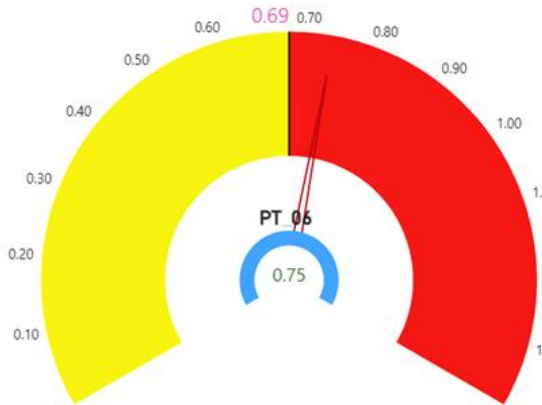
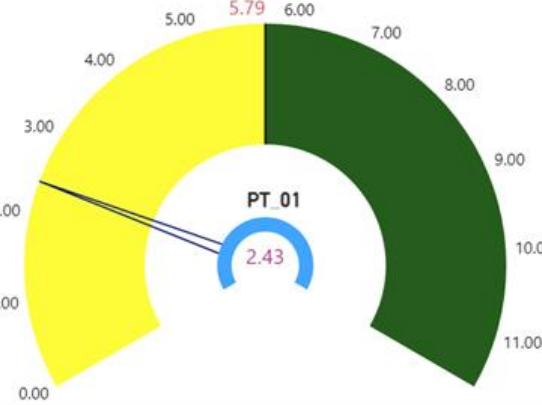
ดัชนีด้านเศรษฐกิจและความมั่งคั่ง(Prosperity)



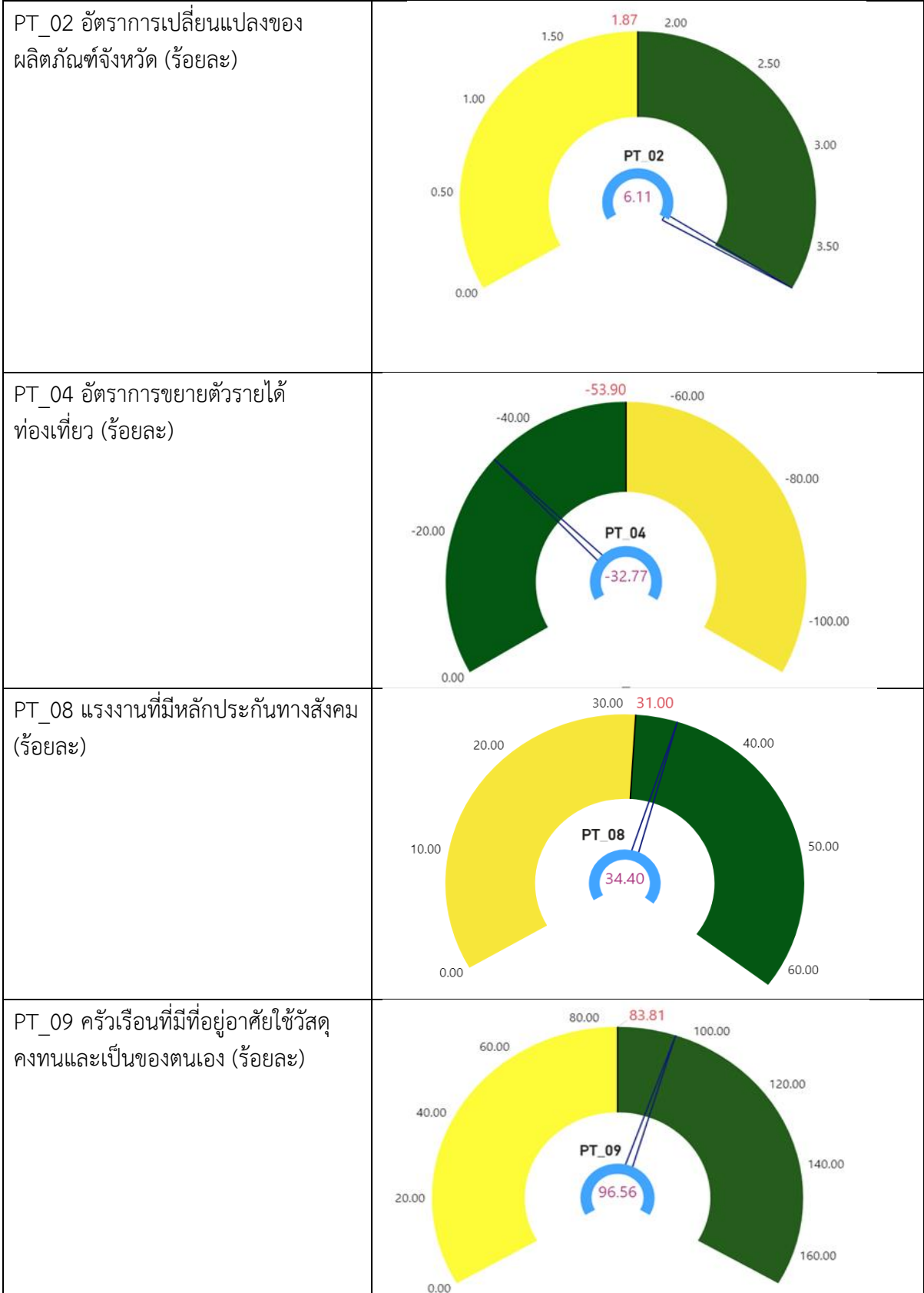
ภาพ 12 ดัชนีการพัฒนาด้านเศรษฐกิจและความมั่งคั่งของจังหวัดอำนาจเจริญ เทียบกับค่ากลางประเทศ ปี 2560 –2564

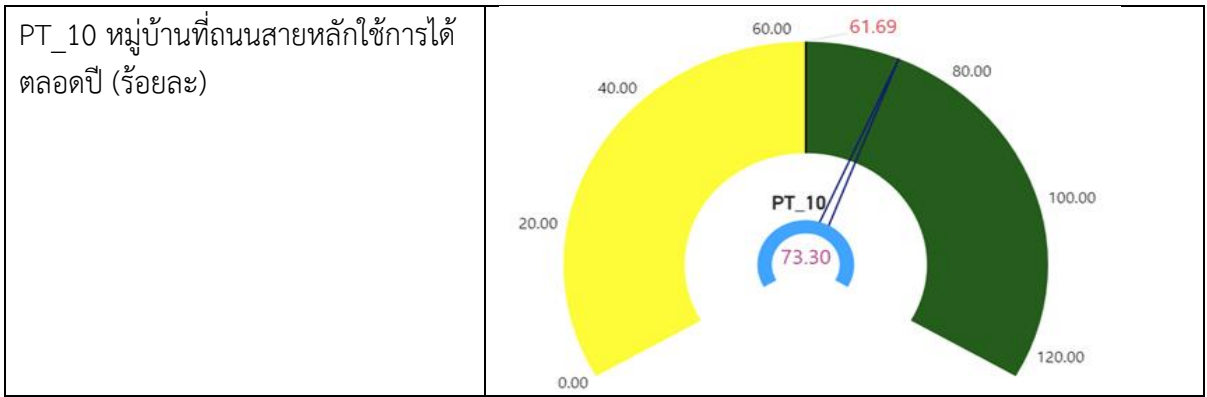
จากผลการวิเคราะห์การเปรียบเทียบค่าดัชนีระหว่างจังหวัดและการเปรียบเทียบค่าดัชนีระหว่างปี ด้านเศรษฐกิจและความมั่งคั่งของจังหวัดอำนาจเจริญ พบว่า มีค่าสูงกว่าค่ากลางของประเทศ และสูงกว่าปีที่ผ่านมา การพัฒนาตัวชี้วัดในมิติด้านเศรษฐกิจและความมั่งคั่ง ประกอบด้วยตัวชี้วัด 11 ตัวชี้วัด แบ่งตามตัวชี้วัดที่ต้องพัฒนาและตัวชี้วัดที่มีการพัฒนาที่ดีมีรายละเอียดดังนี้

ตาราง 14 ตัวชี้วัดที่ต้องพัฒนาและตัวชี้วัดที่มีการพัฒนาที่ดีของดัชนีด้านเศรษฐกิจและความมั่งคั่ง

ตัวชี้วัด	ค่าดัชนี
1. ตัวชี้วัดที่ต้องพัฒนา (5 ตัวชี้วัด)	
1.1 ตัวชี้วัดที่มีการผูกพันข้อมูล (2 ตัวชี้วัด)	
PT_05 อัตราการว่างงาน (ร้อยละ)	
PT_06 อัตราส่วนหนี้เฉลี่ยต่อรายได้เฉลี่ยของครัวเรือน (เท่า)	
1.2 ตัวชี้วัดที่มีการแปรผันตามข้อมูล (3 ตัวชี้วัด)	
PT_01 อัตราการเปลี่ยนแปลงของรายได้เฉลี่ยต่อเดือนของครัวเรือนในจังหวัด (ร้อยละ)	

ตัวชี้วัด	ค่าดัชนี
PT_03 มูลค่าผลิตภัณฑ์จังหวัดเฉลี่ยต่อหัว (บาท/คน)	
PT_07 ผลิตภาพแรงงาน (บาท/คน)	
2. ตัวชี้วัดที่มีการพัฒนาที่ดี (6 ตัวชี้วัด)	
2.1 ตัวชี้วัดที่มีการผกผันข้อมูล (1 ตัวชี้วัด)	
PT_11 สัมประสิทธิ์ความไม่เสมอภาคของรายได้	
2.2 ตัวชี้วัดที่แปรผันตามข้อมูล (5 ตัวชี้วัด)	

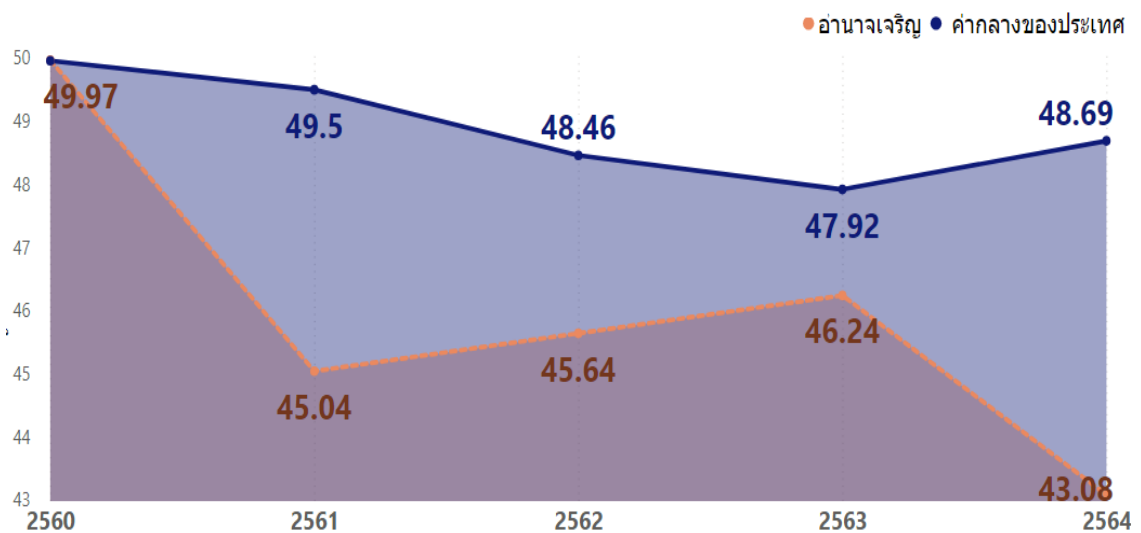




4. ด้านสิ่งแวดล้อม (Planet)

ดัชนีด้านสิ่งแวดล้อมจังหวัดอำนาจเจริญตั้งแต่ปี 2561 – 2564 แปรผกผันกับค่ากลางของประเทศ โดยในปี 2564 แปรผกผันกับค่ากลางของประเทศมากที่สุด โดยดัชนีจังหวัดอำนาจเจริญมีค่า (43.08) ซึ่งต่ำกว่าค่ากลางของประเทศ (48.69) และต่ำกว่าปี 2563 (46.24) รายละเอียดแสดงดังภาพ 13

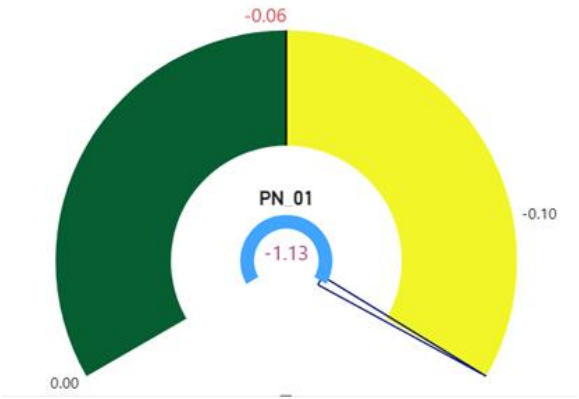
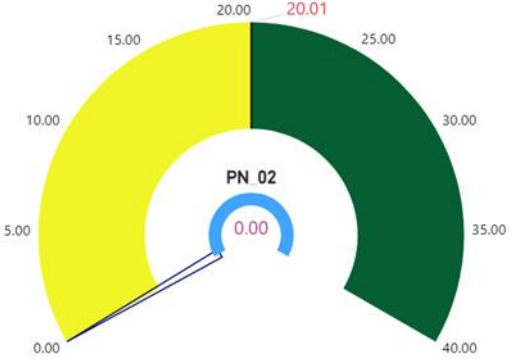
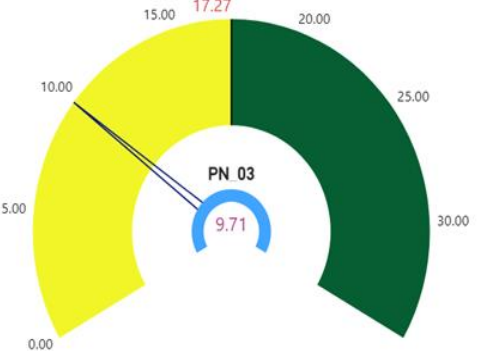
ดัชนีด้านสิ่งแวดล้อม (Planet)



ภาพ 13 ดัชนีการพัฒนาด้านสิ่งแวดล้อมของจังหวัดอำนาจเจริญ เทียบกับค่ากลางประเทศปี 2560 – 2564

จากผลการวิเคราะห์การเปรียบเทียบค่าดัชนีระหว่างจังหวัดและการเปรียบเทียบค่าดัชนีระหว่างปี ด้านสิ่งแวดล้อมของจังหวัดอำนาจเจริญ พบว่า ค่าดัชนีด้านสิ่งแวดล้อมมีค่าต่ำกว่าค่ากลางของประเทศ จึงควรให้ความสำคัญในการพัฒนาตัวชี้วัดในมิติด้านสิ่งแวดล้อม ทั้งนี้ ดัชนีด้านสิ่งแวดล้อม ประกอบด้วยตัวชี้วัด 5 ตัวชี้วัด แบ่งตามตัวชี้วัดที่ต้องพัฒนาและตัวชี้วัดที่มีการพัฒนาที่ดีมีรายละเอียดดังนี้

ตาราง 15 ตัวชี้วัดที่ต้องพัฒนาและตัวชี้วัดที่มีการพัฒนาที่ดีของดัชนีด้านพัฒนาด้านสิ่งแวดล้อม

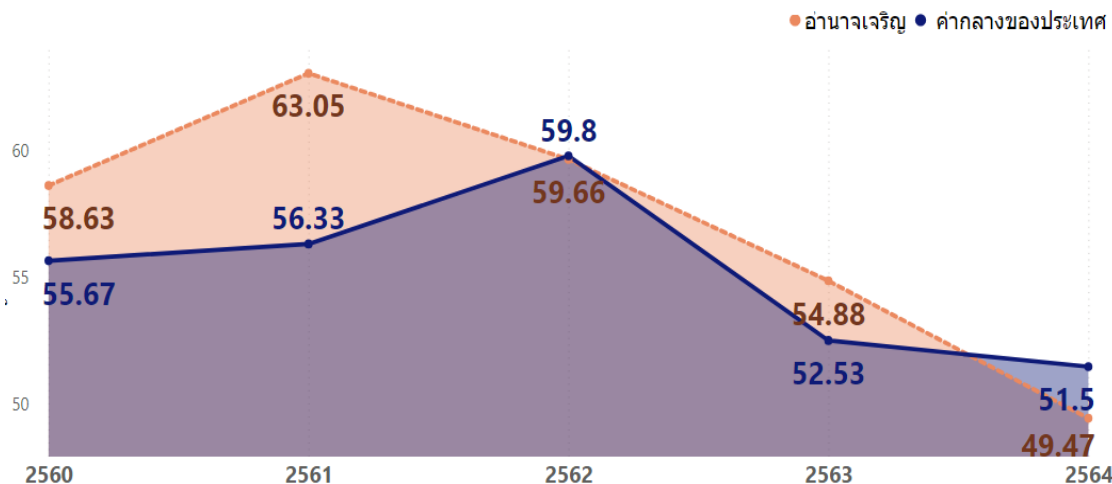
ตัวชี้วัด	ค่าดัชนี
1.ตัวชี้วัดที่ต้องพัฒนา (3 ตัวชี้วัด)	
1.1 ตัวชี้วัดที่มีการแปรผันตามข้อมูล (3 ตัวชี้วัด)	
PN_01 อัตราการเปลี่ยนแปลงของพื้นที่ป่าไม้ในจังหวัด (ร้อยละ)	
PN_02 สัดส่วนปริมาณขยะที่กำจัดถูกต้องต่อปริมาณขยะที่เกิดขึ้น (ร้อยละ)	
PN_03 คร่าวเรือนที่เข้าถึงน้ำประปา (ร้อยละ)	

2. ตัวชี้วัดที่มีการพัฒนาที่ดี (2 ตัวชี้วัด)	
2.1 ตัวชี้วัดที่มีการผูกผันข้อมูล (2 ตัวชี้วัด)	
PN_04 ประชากรที่ประสบภัยพิบัติ (ร้อยละ)	
PN_05 อัตราการร้องเรียนปัญหามลพิษ (เรื่องต่อประชากรแสนคน)	

5. ด้านสันติภาพและยุติธรรม (Peace)

ดัชนีด้านสันติภาพและยุติธรรมจังหวัดอำนาจเจริญมีแนวโน้มลดลงตั้งแต่ปี 2561 – 2564 และมีค่าแปรผันตามค่ากลางของประเทศ ตั้งแต่ปี 2562 - 2564 ยกเว้นปี 2561 ที่มีค่าแปรผันกับค่ากลางของประเทศ โดยในปี 2564 ค่าดัชนีด้านสันติภาพและยุติธรรมของจังหวัดอำนาจเจริญมีค่าเท่ากับ 49.47 ซึ่งต่ำกว่าค่ากลางของประเทศ (51.50) และมีค่าต่ำกว่าปี 2563 (54.88) รายละเอียดแสดงดังภาพ 14

ดัชนีด้านสันติภาพและยุติธรรม (Peace)



ภาพ 14 ดัชนีการพัฒนาด้านสันติภาพและยุติธรรมของจังหวัดอำนาจเจริญ เทียบกับค่ากลางประเทศปี 2560- 2564

จากผลการวิเคราะห์การเปรียบเทียบค่าดัชนีระหว่างจังหวัดและการเปรียบเทียบค่าดัชนีระหว่างปี ด้านสันติภาพและยุติธรรมของจังหวัดอำนาจเจริญ พบว่าค่าดัชนีด้านสันติภาพและยุติธรรมของจังหวัดอำนาจเจริญ มีค่าต่ำกว่าค่ากลางของประเทศและต่ำกว่าปีที่ผ่านมา จึงควรให้ความสำคัญในการพัฒนาตัวชี้วัดในมิติการพัฒนาด้านสันติภาพและยุติธรรมเป็นลำดับต่อไป ทั้งนี้ ดัชนีการพัฒนาด้านสันติภาพและยุติธรรม ประกอบด้วยตัวชี้วัด 5 ตัวชี้วัด แบ่งตามตัวชี้วัดที่ต้องพัฒนาและตัวชี้วัดที่มีการพัฒนาที่ดีมีรายละเอียดดังนี้

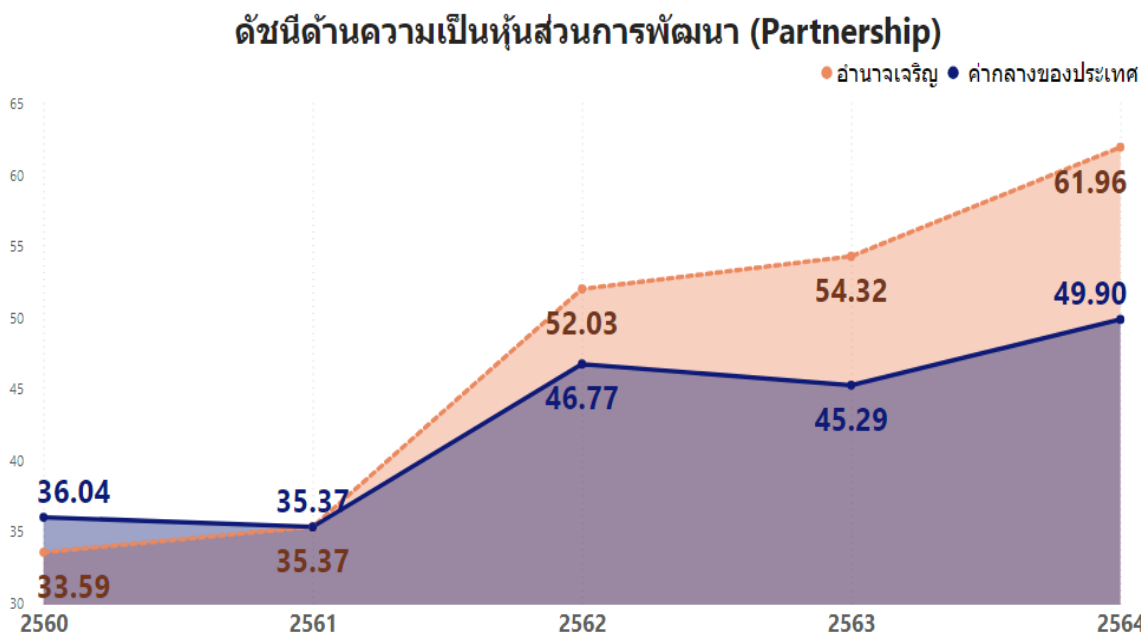
ตาราง 16 ตัวชี้วัดที่ต้องพัฒนาและตัวชี้วัดที่มีการพัฒนาที่ดีของดัชนีด้านสันติภาพและยุติธรรม

ตัวชี้วัด	ค่าดัชนี
1. ตัวชี้วัดที่ต้องพัฒนา (3 ตัวชี้วัด)	
1.1 ตัวชี้วัดที่มีการผูกพันข้อมูล (2 ตัวชี้วัด)	
PC_02 จำนวนผู้ต้องหาคดียาเสพติด (ต่อแสนคน)	

<p>PC_05 การฆ่าตัวตายสำเร็จ (รายต่อประชากรแสนคน)</p>	<p>10.00 10.47 15.00 20.00 5.00 0.00</p> <p>PC_05 11.72</p>
<p>1.2 ตัวชี้วัดที่แปรผันตามข้อมูล (1 ตัวชี้วัด)</p>	
<p>PC_04 จำนวนเจ้าหน้าที่ตำรวจ (ต่อแสนคน)</p>	<p>250.00 260.59 300.00 350.00 400.00 450.00 500.00 150.00 100.00 50.00 0.00</p> <p>PC_04 234.89</p>
<p>2. ตัวชี้วัดที่มีการพัฒนาที่ดี (2 ตัวชี้วัด)</p>	
<p>2.1 ตัวชี้วัดที่มีการผูกผันข้อมูล (1 ตัวชี้วัด)</p>	
<p>PC_01 การแจ้งความคดี ชีวิต ร่างกาย เพศ และคดีประทุษร้ายต่อทรัพย์สิน (รายต่อประชากรแสนคน)</p>	<p>79.04 80.00 100.00 120.00 140.00 60.00 40.00 20.00 0.00</p> <p>PC_01 45.17</p>
<p>2.1 ตัวชี้วัดที่แปรผันตามข้อมูล (1 ตัวชี้วัด)</p>	
<p>PC_03 จำนวนผู้เข้ารับการรักษา ยาเสพติด (ต่อแสนคน)</p>	<p>250.00 250.87 300.00 350.00 400.00 450.00 500.00 150.00 100.00 50.00 0.00</p> <p>PC_03 454.10</p>

6. ด้านความเป็นหุ้นส่วนพัฒนา (Partnership)

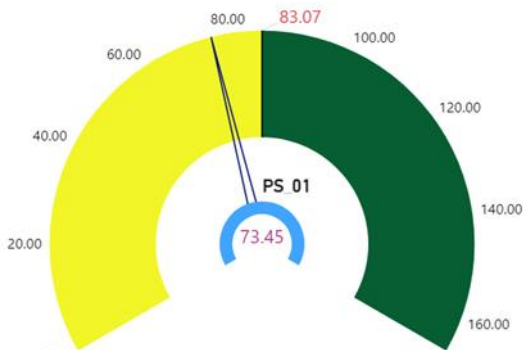
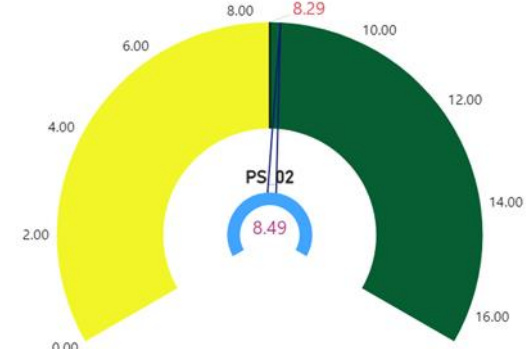
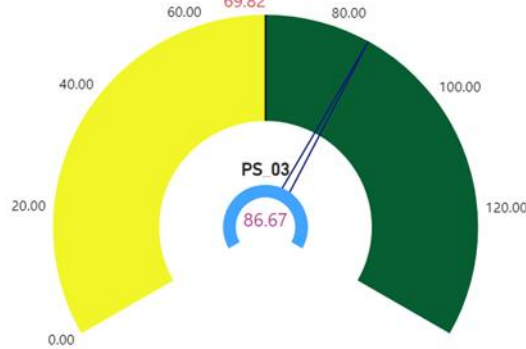
ดัชนีด้านความเป็นหุ้นส่วนพัฒนาจังหวัดอำนาจเจริญมีแนวโน้มเพิ่มขึ้นอย่างก้าวกระโดด ตั้งแต่ปี 2561 – 2564 และค่าดัชนีระหว่างจังหวัดด้านความเป็นหุ้นส่วนพัฒนาของจังหวัดอำนาจเจริญมีค่าสูงกว่าค่ากลางของประเทศ แสดงให้เห็นว่าจังหวัดอำนาจเจริญเป็นจังหวัดที่มีความเข้มแข็งและมีศักยภาพในมิติความเป็นหุ้นส่วนการพัฒนา รายละเอียดแสดงดังภาพ 15

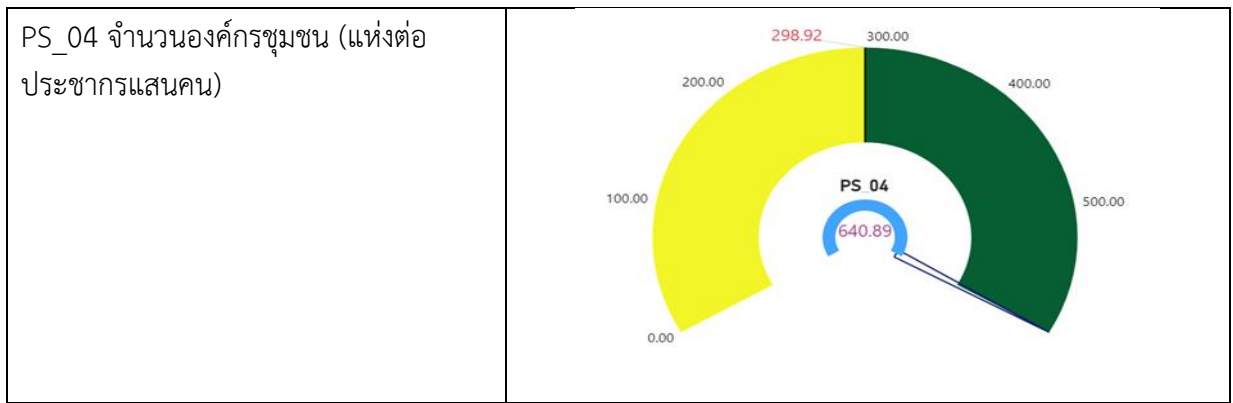


ภาพ 15 ดัชนีการพัฒนาด้านความเป็นหุ้นส่วนพัฒนาของจังหวัดอำนาจเจริญ เทียบกับค่ากลางประเทศปี 2560 – 2564

จากผลการวิเคราะห์การเปรียบเทียบค่าดัชนีระหว่างจังหวัดและการเปรียบเทียบค่าดัชนีระหว่างปี ด้านความเป็นหุ้นส่วนพัฒนาของจังหวัดอำนาจเจริญ พบว่ามีค่าสูงกว่าค่ากลางของประเทศ และสูงกว่าปีที่ผ่านมา จึงควรให้ความสำคัญในการพัฒนาตัวชี้วัดในมิติการพัฒนาด้านความเป็นหุ้นส่วนพัฒนาเป็นลำดับสุดท้าย ทั้งนี้ ดัชนีด้านความเป็นหุ้นส่วนพัฒนาประกอบด้วยตัวชี้วัด 4 ตัวชี้วัด แบ่งตามตัวชี้วัดที่ต้องพัฒนาและตัวชี้วัดที่มีการพัฒนาที่ดี ดังรายละเอียดดังนี้

ตาราง 17 ตัวชี้วัดที่ต้องพัฒนาและตัวชี้วัดที่มีการพัฒนาที่ดีของดัชนีด้านความเป็นหุ้นส่วนพัฒนา

ตัวชี้วัด	ค่าดัชนี
1. ตัวชี้วัดที่ต้องพัฒนา (1 ตัวชี้วัด)	
1.1 ตัวชี้วัดที่แปรผันตามข้อมูล (1 ตัวชี้วัด)	
PS_01 ประชากรที่เข้าถึงอินเทอร์เน็ต (ร้อยละ)	 <p>80.00 83.07 100.00 120.00 140.00 160.00 PS 01 73.45</p>
2. ตัวชี้วัดที่มีการพัฒนาที่ดี (3 ตัวชี้วัด)	
2.1 ตัวชี้วัดที่แปรผันตามข้อมูล (3 ตัวชี้วัด)	
PS_02 ภาษีที่ท้องถิ่นจัดเก็บได้ต่อรายได้รวมที่ไม่รวมเงินอุดหนุนและเงินอุดหนุนเฉพาะกิจ (ร้อยละ)	 <p>8.00 8.29 10.00 12.00 14.00 16.00 PS 02 8.49</p>
PS_03 ความสามารถในการเบิกจ่ายงบประมาณของจังหวัด (ร้อยละ)	 <p>60.00 69.82 80.00 100.00 120.00 PS 03 86.67</p>



ดังนั้น การวิเคราะห์ตัวชี้วัดการพัฒนาจังหวัดอำนาจเจริญ สรุปได้ว่า ต้องให้ความสำคัญกับมิติการพัฒนาสิ่งแวดล้อม และมิติสันติภาพและยุติธรรม ได้แก่ ด้านการดูแลรักษาพื้นที่ป่าไม้ การกำจัดขยะอย่างถูกต้อง การเข้าถึงน้ำประปา คดียาเสพติด จำนวนเจ้าหน้าที่ตำรวจ และการฆ่าตัวตาย จากนั้นจึงพัฒนาตัวชี้วัดด้านการพัฒนาคน ด้านเศรษฐกิจและความมั่งคั่ง ด้านความเป็นหุ้นส่วนด้านการพัฒนา ผลการวิเคราะห์ตัวชี้วัดการพัฒนาจังหวัดอำนาจเจริญ โดยใช้วิธีการเปรียบเทียบค่าดัชนีระหว่างจังหวัดและการเปรียบเทียบค่า ดัชนีระหว่างปี เพื่อวิเคราะห์ลำดับความสำคัญในการพัฒนาของ 34 ตัวชี้วัด สรุปได้ดังนี้

ตาราง 18 ลำดับความสำคัญของมิติการพัฒนาจังหวัดอำนาจเจริญ

ลำดับความสำคัญ	ตัวชี้วัด	การพัฒนา
1	มิติสิ่งแวดล้อม (ต่ำกว่าค่ากลาง,ต่ำกว่าปีที่ผ่านมา)	
	PN_01 อัตราการเปลี่ยนแปลงของพื้นที่ป่าไม้ในจังหวัด (ร้อยละ)	ต้องพัฒนา
	PN_02 สัดส่วนปริมาณขยะที่กำจัดถูกต้องต่อปริมาณขยะที่เกิดขึ้น (ร้อยละ)	ต้องพัฒนา
	PN_03 ครบถ้วนที่เข้าถึงน้ำประปา (ร้อยละ)	ต้องพัฒนา
	PN_04 ประชากรที่ประสบภัยพิบัติ (ร้อยละ)	มีการพัฒนาที่ดี
1	มิติสันติภาพและยุติธรรม (ต่ำกว่าค่ากลาง,ต่ำกว่าปีที่ผ่านมา)	
	PC_02 จำนวนผู้ต้องหาเสพติด (ต่อแสนคน)	ต้องพัฒนา
	PC_04 จำนวนเจ้าหน้าที่ตำรวจ (ต่อแสนคน)	ต้องพัฒนา
	PN_05 อัตราการร้องเรียนปัญหาหลพิษ (เรื่องต่อประชากรแสนคน)	มีการพัฒนาที่ดี
	PN_04 ประชากรที่ประสบภัยพิบัติ (ร้อยละ)	มีการพัฒนาที่ดี

ตาราง 18 ลำดับความสำคัญของมิติการพัฒนาจังหวัดอำนาจเจริญ (ต่อ)

ลำดับ ความสำคัญ	ตัวชี้วัด	การพัฒนา
	PC_05 การฆ่าตัวตายสำเร็จ (รายต่อประชากรแสนคน)	ต้องพัฒนา
	PC_01 การแจ้งความคดี ชีวิต ร่างกาย เพศ และคดีประทุษร้ายต่อทรัพย์สิน (รายต่อประชากรแสนคน)	มีการพัฒนาที่ดี
	PC_03 จำนวนผู้เข้ารับการรักษาพยาบาล (ต่อแสนคน)	มีการพัฒนาที่ดี
4	มิติการพัฒนาคน (สูงกว่าค่ากลาง, สูงกว่าปีที่ผ่านมา)	
	PP_01 สัดส่วนประชากรยากจน (ร้อยละ)	ต้องพัฒนา
	PP_02 ทารกแรกเกิดที่มีน้ำหนักต่ำกว่าเกณฑ์ (ร้อยละ)	ต้องพัฒนา
	PP_03 เด็ก 0-5 ปีที่มีพัฒนาการสมวัย (ร้อยละ)	ต้องพัฒนา
	PP_06 อัตราส่วนประชากรต่อแพทย์ (คน/แพทย์)	ต้องพัฒนา
	PP_08 จำนวนปีการศึกษาเฉลี่ยประชากรไทยอายุ 15-59 ปี (ปี)	ต้องพัฒนา
	PP_09 คะแนนเฉลี่ยการทดสอบ O-NET ระดับมัธยมศึกษาตอนปลาย (คะแนน)	ต้องพัฒนา
	PP_04 อัตราการคลอดมีชีพในหญิงอายุ 15-19 ปี (ต่อประชากรหญิงอายุ 15-19 ปีพันคน)	มีการพัฒนาที่ดี
	PP_05 ประชากรที่เจ็บป่วยที่เป็นผู้ป่วยใน (ร้อยละ)	มีการพัฒนาที่ดี
	PP_07 การเข้าเรียนมัธยมศึกษาตอนปลายและอาชีวศึกษา (ร้อยละ)	มีการพัฒนาที่ดี
4	มิติเศรษฐกิจและความมั่งคั่ง (สูงกว่าค่ากลาง, สูงกว่าปีที่ผ่านมา)	
	PT_01 อัตราการเปลี่ยนแปลงของรายได้เฉลี่ยของเดือนของครัวเรือนในจังหวัด (ร้อยละ)	ต้องพัฒนา
	PT_03 มูลค่าผลิตภัณฑ์จังหวัดเฉลี่ยต่อหัว (บาท/คน)	ต้องพัฒนา
	PT_05 อัตราการว่างงาน (ร้อยละ)	ต้องพัฒนา
	PT_06 อัตราส่วนหนี้เฉลี่ยต่อรายได้เฉลี่ยของครัวเรือน (เท่า)	ต้องพัฒนา
	PT_07 ผลิตภาพแรงงาน (บาท/คน)	ต้องพัฒนา
	PT_02 อัตราการเปลี่ยนแปลงของผลิตภัณฑ์จังหวัด (ร้อยละ)	มีการพัฒนาที่ดี
	PT_04 อัตราการขยายตัวรายได้ท่องเที่ยว (ร้อยละ)	มีการพัฒนาที่ดี
	PT_08 แรงงานที่มีหลักประกันทางสังคม (ร้อยละ)	มีการพัฒนาที่ดี
	PT_09 ครัวเรือนที่มีที่อยู่อาศัยใช้วัสดุคงทนและเป็นของตนเอง (ร้อยละ)	มีการพัฒนาที่ดี
	PT_10 หมู่บ้านที่ถนนสายหลักใช้การได้ตลอดปี (ร้อยละ)	มีการพัฒนาที่ดี
	PT_11 สัมประสิทธิ์ความไม่เสมอภาคของรายได้	มีการพัฒนาที่ดี
4	มิติความเป็นหุ้นส่วนพัฒนา (สูงกว่าค่ากลาง, สูงกว่าปีที่ผ่านมา)	
	PS_01 ประชากรที่เข้าถึงอินเทอร์เน็ต (ร้อยละ)	ต้องพัฒนา
	PS_02 ภาษีที่ท้องถิ่นจัดเก็บได้ต่อรายได้รวมที่ไม่รวมเงินอุดหนุนและเงินอุดหนุนเฉพาะกิจ (ร้อยละ)	มีการพัฒนาที่ดี
	PS_03 ความสามารถในการเบิกจ่ายงบประมาณของจังหวัด (ร้อยละ)	มีการพัฒนาที่ดี
	PS_04 จำนวนองค์กรชุมชน (แห่งต่อประชากรแสนคน)	มีการพัฒนาที่ดี

บัญชีสถิติทางการที่เกี่ยวข้องกับการพัฒนาในระดับจังหวัด

บัญชีสถิติทางการที่เกี่ยวข้องกับการพัฒนาในระดับจังหวัด คือ บัญชีสถิติทางการจังหวัดอำนาจเจริญ ประกอบด้วย

3.1 บัญชีสถิติทางการตามประเด็นการพัฒนาจังหวัด

3.2 บัญชีสถิติทางการตามตัวชี้วัดการพัฒนาจังหวัด

บัญชีสถิติทางการที่เกี่ยวข้องกับการพัฒนาในระดับจังหวัดจะประกอบด้วยชุดข้อมูลต่าง ๆ ที่สำคัญและจำเป็น ได้แก่ ชุดข้อมูลตามแผนพัฒนาจังหวัดฉบับปัจจุบัน นโยบายของผู้บริหารในจังหวัด ประเด็นสำคัญในพื้นที่ ตัวชี้วัดการพัฒนาในระดับจังหวัดของสำนักงานสภาพัฒนาการเศรษฐกิจและสังคมแห่งชาติ (กันยายน 2566) เป้าหมายการพัฒนาที่ยั่งยืน เป็นต้น ซึ่งจังหวัดอำนาจเจริญมีบัญชีสถิติทางการที่เกี่ยวข้องกับการพัฒนาในระดับจังหวัด ดังนี้

3.1 บัญชีสถิติทางการตามประเด็นการพัฒนาจังหวัด

บัญชีสถิติทางการตามประเด็นการพัฒนาจังหวัด แสดงรายการสถิติทางการที่สำคัญและจำเป็นในการกำหนดนโยบาย ติดตาม และประเมินผลการดำเนินงานในระดับจังหวัด มีความสอดคล้องตามประเด็นการพัฒนาจังหวัดในแผนพัฒนาจังหวัดฉบับปัจจุบัน ซึ่งได้มีการทบทวนทุกปี เพื่อให้มีรายสถิติทางการที่ทันสมัยและสามารถตอบสนองการณการพัฒนาจังหวัดได้อย่างตรงเป้าหมาย วัตถุประสงค์ และตัวชี้วัดของแผนพัฒนาจังหวัด โดยประกอบด้วย

- ห่วงโซ่คุณค่า (VC)
- ปัจจัยแห่งความสำเร็จ (CSF)
- ตัวชี้วัด
- Official Statistics Identification (OS ID)
- รายการสถิติทางการ
- สถานะความพร้อมเผยแพร่ (Tier)
- หน่วยงานเจ้าของข้อมูล
- ระดับหน่วยงานเจ้าของข้อมูล
- หมายเหตุ

ในการจัดทำบัญชีสถิติทางการตามประเด็นการพัฒนาจังหวัดจะใช้ห่วงโซ่คุณค่าของประเทศไทย 140 เป้าหมายแผนแม่บทย่อย ภายใต้แผนแม่บทภายใต้ยุทธศาสตร์ชาติ (23 ประเด็น) เป็นกรอบในการวิเคราะห์ห่วงโซ่คุณค่าของประเด็นการพัฒนาจังหวัด เพื่อกำหนดรายการสถิติทางการที่สอดคล้องตามห่วงโซ่คุณค่าดังกล่าว ทำให้ได้บัญชีสถิติทางการที่สอดคล้องตามประเด็นการพัฒนาจังหวัด

3.1.1 บัญชีสถิติทางการที่สอดคล้องตามประเด็นการพัฒนาที่ 1 การส่งเสริมและยกระดับการพัฒนาการผลิตสินค้าเกษตรอินทรีย์ สินค้าเกษตรปลอดภัย อุตสาหกรรมเกษตรแปรรูป และผลิตภัณฑ์สมุนไพร

วัตถุประสงค์

- 1) เพื่อพัฒนาจังหวัดให้เป็นแหล่งผลิตสินค้าเกษตรอินทรีย์ สินค้าเกษตรปลอดภัย และผลิตภัณฑ์สมุนไพรที่มีคุณภาพ มาตรฐาน และสร้างรายได้ให้แก่เกษตรกร
- 2) เพื่อสร้างมูลค่าสินค้าทางการเกษตรในจังหวัด ให้มีผลิตภาพสูงขึ้นและสามารถแข่งขันได้
- 3) เพื่อพัฒนาศักยภาพของเกษตรกร และองค์กรเกษตรกรให้เข้มแข็ง

ตัวชี้วัด

- 1) พื้นที่ผลิตสินค้าเกษตรอินทรีย์และสินค้าเกษตรปลอดภัยที่ได้รับมาตรฐาน จำนวน 400,000 ไร่ ภายในปี 2570
- 2) ร้อยละที่เพิ่มขึ้นของมูลค่าการจำหน่ายผลผลิตผลิตภัณฑ์สินค้า

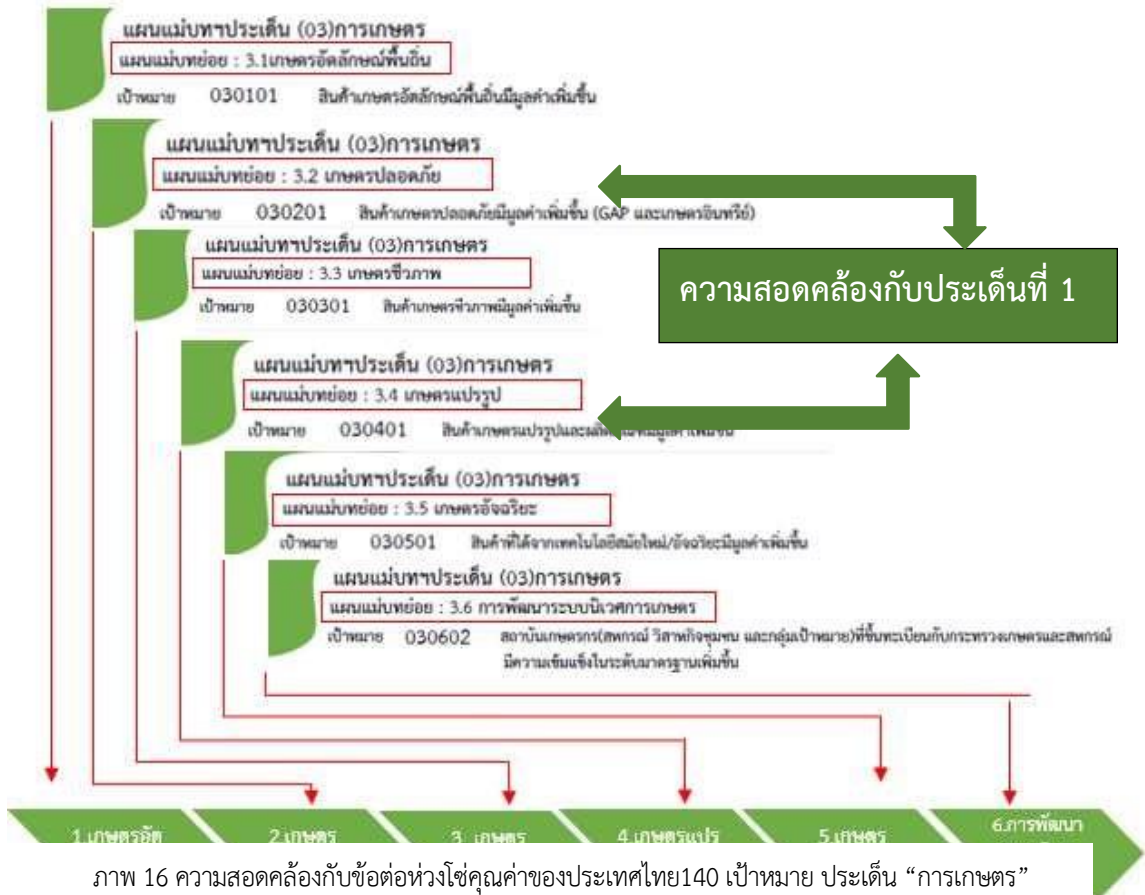
ห่วงโซ่คุณค่า (Value Chain) ที่สอดคล้องกับแผนพัฒนาจังหวัดอำนาจเจริญ

แนวคิดการจัดทำห่วงโซ่คุณค่าที่สอดคล้องกับแผนพัฒนาจังหวัดอำนาจเจริญ “ประเด็นการพัฒนา ที่ 1: การส่งเสริมและยกระดับการพัฒนาการผลิตสินค้าเกษตรอินทรีย์ สินค้าเกษตรปลอดภัย อุตสาหกรรมเกษตรแปรรูป และผลิตภัณฑ์สมุนไพร”

- 1) ศึกษาห่วงโซ่คุณค่าของประเทศไทย 140 เป้าหมาย แผนแม่บทย่อยภายใต้แผนแม่บทภายใต้ยุทธศาสตร์ชาติ (23 ด้าน) ประเด็นที่ 3 การเกษตร ซึ่งประกอบไปด้วย 6 แผนแม่บทย่อย เมื่อวิเคราะห์ความสอดคล้องกับประเด็นการพัฒนาที่ 1 ของจังหวัดอำนาจเจริญ พบว่า มีความสอดคล้องกับข้อต่อห่วงโซ่คุณค่าของประเทศไทย 140 เป้าหมาย ดังภาพ 13 14

ประเด็นที่ 3 การเกษตร

- แผนแม่บทย่อย 3.2 เกษตรปลอดภัย
 - เป้าหมาย 030201 สินค้าเกษตรปลอดภัยมีมูลค่าเพิ่มขึ้น (GAP และเกษตรอินทรีย์)
 - เป้าหมาย 030202 ผลิตภัณฑ์เกษตรปลอดภัยของไทยได้รับการยอมรับด้านคุณภาพความปลอดภัยและคุณค่าทางโภชนาการ
- แผนแม่บทย่อย 3.4 เกษตรแปรรูป
 - เป้าหมาย 030401 สินค้าเกษตรแปรรูปและผลิตภัณฑ์มีมูลค่าเพิ่มขึ้น



ห่วงโซ่คุณค่า (Value Chain) “การเกษตร”



ภาพ 17 ห่วงโซ่คุณค่า “การเกษตร”

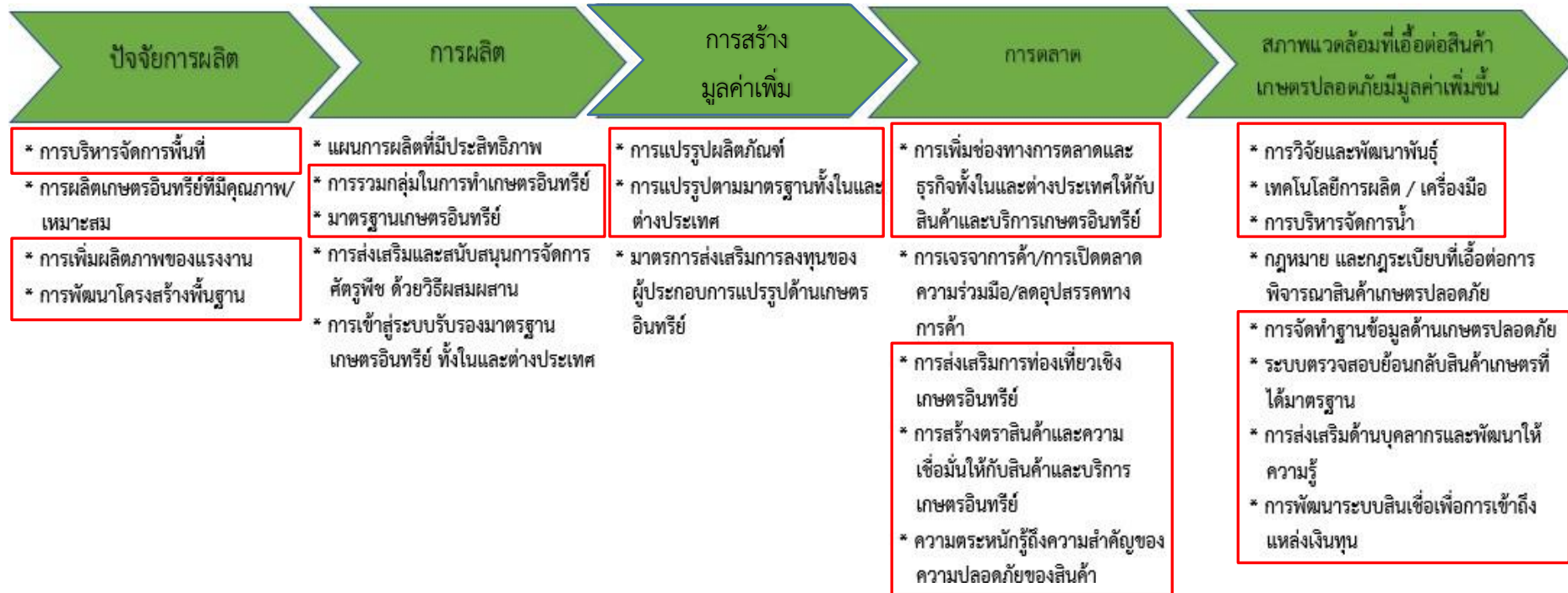
2) ศึกษาห่วงโซ่คุณค่ามาตรฐานที่ได้จากการดำเนินงานจัดทำโครงการพัฒนาข้อมูลสถิติและสารสนเทศระดับพื้นที่ 76 จังหวัด/18 กลุ่มจังหวัด จำนวน 18 รูปแบบ ที่เกี่ยวข้องกับการเกษตรเพื่อใช้เติมเต็มในส่วนของปัจจัยสู่ความสำเร็จของห่วงโซ่คุณค่าของประเด็นการพัฒนาที่ 1 ซึ่งจากการศึกษาพบว่า ห่วงโซ่คุณค่ามาตรฐานที่เกี่ยวข้องกับประเด็นการพัฒนาที่ 1 คือ GVC 1: เกษตร-อุตสาหกรรมเพาะปลูกพืชเศรษฐกิจ (ข้าว อ้อย มันสำปะหลัง ยางพารา) GVC2 : เกษตร-อุตสาหกรรมปศุสัตว์ เมื่อวิเคราะห์ความสอดคล้องกับประเด็นการพัฒนาที่ 1 ของจังหวัดอำนาจเจริญ พบว่า มีความสอดคล้องกับข้อต่อห่วงโซ่คุณค่ามาตรฐานและปัจจัยสู่ความสำเร็จ GVC 1: เกษตร-อุตสาหกรรมเพาะปลูกพืชเศรษฐกิจ (ข้าว อ้อย มันสำปะหลัง ยางพารา) ดังภาพ 15 และยังมีความสอดคล้องกับข้อต่อห่วงโซ่คุณค่ามาตรฐานและปัจจัยสู่ความสำเร็จ GVC2 : เกษตร-อุตสาหกรรมปศุสัตว์ ดังภาพ 15 -17

- กระบวนการแปรรูป
 - การเพิ่มผลผลิตพัฒนาคุณภาพและลดต้นทุน
 - การแปรรูปและสร้างมูลค่าเพิ่ม



ภาพ 18 ความสอดคล้องกับข้อต่อห่วงโซ่คุณค่ามาตรฐานและปัจจัยสู่ความสำเร็จ GVC 1: เกษตร-อุตสาหกรรมเพาะปลูกพืชเศรษฐกิจ (ข้าว อ้อย มันสำปะหลัง ยางพารา)

ห่วงโซ่คุณค่า (Value Chain) “การผลิตสินค้าเกษตรปลอดภัยและสินค้าเกษตรอินทรีย์ของจังหวัดอำนาจเจริญ”



ภาพ 19 ห่วงโซ่คุณค่า (Value Chain) “การผลิตสินค้าเกษตรปลอดภัยและสินค้าเกษตรอินทรีย์ของจังหวัดอำนาจเจริญ”

ตาราง 19 บัญชีสถิติทางการ “การผลิตสินค้าเกษตรปลอดภัยและสินค้าเกษตรอินทรีย์ของจังหวัดอำนาจเจริญ”

ห่วงโซ่คุณค่า (VC)	ปัจจัยแห่งความสำเร็จ (CSF)	ตัวชี้วัด	OS ID	รายการสถิติทางการ	สถานะความพร้อมเผยแพร่ (Tier)	หน่วยงานเจ้าของข้อมูล	ระดับหน่วยงานเจ้าของข้อมูล	หมายเหตุ
สภาพแวดล้อมที่เอื้อต่อสินค้าเกษตรปลอดภัยมีมูลค่าเพิ่มขึ้น	การวิจัยและพัฒนาพันธุ์	สินค้าเกษตรปลอดภัย/อินทรีย์ได้มาตรฐานที่เพิ่มขึ้น	0001	ร้อยละของเมล็ดพันธุ์ข้าว ข้าวหอมมะลิปลอดภัย/อินทรีย์ ที่ผ่านมาตรฐานคุณภาพเมล็ดพันธุ์	Tier1	ศูนย์เมล็ดพันธุ์ข้าวจังหวัด	จังหวัด	
สภาพแวดล้อมที่เอื้อต่อสินค้าเกษตรปลอดภัยมีมูลค่าเพิ่มขึ้น	การวิจัยและพัฒนาพันธุ์	สินค้าเกษตรปลอดภัย/อินทรีย์ได้มาตรฐานที่เพิ่มขึ้น	0002	ราคาเมล็ดพันธุ์ ข้าวหอมมะลิ	Tier1	ศูนย์เมล็ดพันธุ์ข้าวจังหวัด	จังหวัด	
สภาพแวดล้อมที่เอื้อต่อสินค้าเกษตรปลอดภัยมีมูลค่าเพิ่มขึ้น	การวิจัยและพัฒนาพันธุ์	สินค้าเกษตรปลอดภัย/อินทรีย์ได้มาตรฐานที่เพิ่มขึ้น	0003	จำนวนพื้นที่ผลิตเมล็ดพันธุ์ข้าว	Tier1	ศูนย์เมล็ดพันธุ์ข้าวอำนาจเจริญ	จังหวัด	

ตาราง 19 บัญชีสถิติทางการ “การผลิตสินค้าเกษตรปลอดภัยและสินค้าเกษตรอินทรีย์ของจังหวัดอำนาจเจริญ” (ต่อ)

ห่วงโซ่คุณค่า (VC)	ปัจจัยแห่งความสำเร็จ (CSF)	ตัวชี้วัด	OS ID	รายการสถิติทางการ	สถานะความพร้อมเผยแพร่ (Tier)	หน่วยงานเจ้าของข้อมูล	ระดับหน่วยงานเจ้าของข้อมูล	หมายเหตุ
การตลาด	การเพิ่มช่องทาง การตลาดและ ธุรกิจทั้งในและ ต่างประเทศ ให้กับสินค้าและบริการเกษตร ปลอดภัย/ อินทรีย์	การเพิ่มราคามันสำปะหลัง	0004	ราคามันสำปะหลัง	Tier1	สำนักงานเกษตรและ สหกรณ์จังหวัด	จังหวัด	
สภาพแวดล้อมที่เอื้อต่อ สินค้าเกษตรปลอดภัยมี มูลค่าเพิ่มขึ้น	การวิจัยและ พัฒนาพันธุ์	การเพิ่มปริมาณผลผลิต	0005	ราคาข้าวเปลือกหอมมะลิ	Tier1	สำนักงานเกษตรและ สหกรณ์จังหวัด	จังหวัด	
สภาพแวดล้อมที่เอื้อต่อ สินค้าเกษตรปลอดภัยมี มูลค่าเพิ่มขึ้น	การวิจัยและ พัฒนาพันธุ์	การเพิ่มปริมาณผลผลิต	0006	ข้าวเปลือกเหนียว	Tier1	สำนักงานเกษตรและ สหกรณ์จังหวัด	จังหวัด	

ตาราง 19 บัญชีสถิติทางการ “การผลิตสินค้าเกษตรปลอดภัยและสินค้าเกษตรอินทรีย์ของจังหวัดอำนาจเจริญ” (ต่อ)

ห่วงโซ่คุณค่า (VC)	ปัจจัยแห่งความสำเร็จ (CSF)	ตัวชี้วัด	OS ID	รายการสถิติทางการ	สถานะความพร้อมเผยแพร่ (Tier)	หน่วยงานเจ้าของข้อมูล	ระดับหน่วยงานเจ้าของข้อมูล	หมายเหตุ
สภาพแวดล้อมที่เอื้อต่อสินค้าเกษตรปลอดภัยมีมูลค่าเพิ่มขึ้น	การวิจัยและพัฒนาพันธุ์	การเพิ่มปริมาณผลผลิต	0007	ราคาขางพารา	Tier1	สำนักงานเกษตรและสหกรณ์จังหวัด	จังหวัด	
สภาพแวดล้อมที่เอื้อต่อสินค้าเกษตรปลอดภัยมีมูลค่าเพิ่มขึ้น	การวิจัยและพัฒนาพันธุ์	การเพิ่มปริมาณผลผลิต	0008	ราคาปาล์ม	Tier1	สำนักงานเกษตรและสหกรณ์จังหวัด	จังหวัด	
สภาพแวดล้อมที่เอื้อต่อสินค้าเกษตรปลอดภัยมีมูลค่าเพิ่มขึ้น	การวิจัยและพัฒนาพันธุ์	การเพิ่มปริมาณผลผลิต	0009	ปริมาณผลผลิตสัตว์	Tier1	สำนักงานเกษตรและสหกรณ์จังหวัด	จังหวัด	

ตาราง 19 บัญชีสถิติทางการ “การผลิตสินค้าเกษตรปลอดภัยและสินค้าเกษตรอินทรีย์ของจังหวัดอำนาจเจริญ” (ต่อ)

ห่วงโซ่คุณค่า (VC)	ปัจจัยแห่งความสำเร็จ (CSF)	ตัวชี้วัด	OS ID	รายการสถิติทางการ	สถานะความพร้อมเผยแพร่ (Tier)	หน่วยงานเจ้าของข้อมูล	ระดับหน่วยงานเจ้าของข้อมูล	หมายเหตุ
สภาพแวดล้อมที่เอื้อต่อสินค้าเกษตรปลอดภัยมีมูลค่าเพิ่มขึ้น	การวิจัยและพัฒนาพันธุ์	การเพิ่มปริมาณผลผลิต	0010	เกษตรกรผู้เลี้ยงสัตว์	Tier1	สำนักงานเกษตรและสหกรณ์จังหวัด	จังหวัด	
สภาพแวดล้อมที่เอื้อต่อสินค้าเกษตรปลอดภัยมีมูลค่าเพิ่มขึ้น	การวิจัยและพัฒนาพันธุ์	การเพิ่มปริมาณผลผลิต	0011	จำนวนสัตว์เศรษฐกิจ	Tier1	สำนักงานเกษตรและสหกรณ์จังหวัด	จังหวัด	
ปัจจัยการผลิต	การวิจัยและพัฒนาพันธุ์	เพิ่มพื้นที่เกษตรปลอดภัย/อินทรีย์	0012	จำนวนพื้นที่ในจังหวัด	Tier1	ที่ทำการปกครองจังหวัด	จังหวัด	

ตาราง 19 บัญชีสถิติทางการ “การผลิตสินค้าเกษตรปลอดภัยและสินค้าเกษตรอินทรีย์ของจังหวัดอำนาจเจริญ” (ต่อ)

ห่วงโซ่คุณค่า (VC)	ปัจจัยแห่งความสำเร็จ (CSF)	ตัวชี้วัด	OS ID	รายการสถิติทางการ	สถานะความพร้อมเผยแพร่ (Tier)	หน่วยงานเจ้าของข้อมูล	ระดับหน่วยงานเจ้าของข้อมูล	หมายเหตุ
สภาพแวดล้อมที่เอื้อต่อสินค้าเกษตรปลอดภัยมีมูลค่าเพิ่มขึ้น	การวิจัยและพัฒนาพันธุ์	การเพิ่มปริมาณผลผลิต	0013	ราคาต้นทุนประมง	Tier1	สำนักงานเกษตรและสหกรณ์จังหวัด	จังหวัด	
การผลิต	การเพิ่มผลิตภาพของแรงงาน	เพิ่มพื้นที่เกษตรปลอดภัย/อินทรีย์	0024	เกษตรกรผู้ปลูกข้าวแปลงใหญ่	Tier1	ศูนย์เมล็ดพันธุ์ข้าวอำนาจเจริญ	จังหวัด	
การผลิต	มาตรฐานเกษตรปลอดภัยเกษตรอินทรีย์และระบบตรวจสอบย้อนกลับ	สินค้าเกษตรปลอดภัย/อินทรีย์ได้มาตรฐานที่เพิ่มขึ้น	0040	ผลผลิตข้าวเปลือกที่ผ่านเกณฑ์มาตรฐานอินทรีย์	Tier1	ศูนย์เมล็ดพันธุ์ข้าวอำนาจเจริญ	จังหวัด	

ตาราง 19 ปัจจัยสถิติทางการ “การผลิตสินค้าเกษตรปลอดภัยและสินค้าเกษตรอินทรีย์ของจังหวัดอำนาจเจริญ” (ต่อ)

ห่วงโซ่คุณค่า (VC)	ปัจจัยแห่งความสำเร็จ (CSF)	ตัวชี้วัด	OS ID	รายการสถิติทางการ	สถานะความพร้อมเผยแพร่ (Tier)	หน่วยงานเจ้าของข้อมูล	ระดับหน่วยงานเจ้าของข้อมูล	หมายเหตุ
สภาพแวดล้อมที่เอื้อต่อสินค้าเกษตรปลอดภัยมีมูลค่าเพิ่มขึ้น	สินค้าเกษตรปลอดภัย/อินทรีย์ได้มาตรฐานที่เพิ่มขึ้น	จำนวนครั้งที่มีการถ่ายทอดเทคโนโลยีการส่งเสริม พัฒนา สนับสนุนการปลูกข้าว	0045	เทคโนโลยีการผลิต/เครื่องมือ	Tier1	ศูนย์เมล็ดพันธุ์ข้าวจังหวัด	จังหวัด	
การสร้างมูลค่าเพิ่ม	การพัฒนา ระบบสินเชื่อเพื่อการเข้าถึงแหล่งเงินทุน	มีมาตรการส่งเสริมการลงทุนของผู้ประกอบการแปรรูปด้านเกษตรปลอดภัยและเกษตรอินทรีย์ (New)	0046	มูลค่าสินเชื่อเพื่อปลูก/แปรรูปเกษตรอินทรีย์	Tier1	ธนาคารพัฒนาวิสาหกิจขนาดกลางและขนาดย่อมแห่งประเทศไทย สาขาจังหวัด	จังหวัด	
ปัจจัยการผลิต	การบริหารจัดการพื้นที่	เพิ่มพื้นที่เกษตรปลอดภัย/อินทรีย์	0047	จำนวนพื้นที่ปลูกข้าว	Tier1	สนง.เกษตรจังหวัดอำนาจเจริญ	จังหวัด	

ตาราง 19 บัญชีสถิติทางการ “การผลิตสินค้าเกษตรปลอดภัยและสินค้าเกษตรอินทรีย์ของจังหวัดอำนาจเจริญ” (ต่อ)

ห่วงโซ่คุณค่า (VC)	ปัจจัยแห่งความสำเร็จ (CSF)	ตัวชี้วัด	OS ID	รายการสถิติทางการ	สถานะความพร้อมเผยแพร่ (Tier)	หน่วยงานเจ้าของข้อมูล	ระดับหน่วยงานเจ้าของข้อมูล	หมายเหตุ
การสร้างมูลค่าเพิ่ม	การแปรรูปผลิตภัณฑ์	การแปรรูปด้านเกษตรปลอดภัย/อินทรีย์เพิ่มขึ้น	0048	รายชื่อผลิตภัณฑ์ที่ได้จากข้าวหอมมะลิปลอดภัย/อินทรีย์	Tier1	สำนักงานพาณิชย์จังหวัด	จังหวัด	
ปัจจัยการผลิต	การบริหารจัดการพื้นที่	เพิ่มพื้นที่เกษตรปลอดภัย/อินทรีย์	0049	จำนวนพื้นที่เกษตรโดยรวมในจังหวัด	Tier1	สำนักงานเกษตรจังหวัด	จังหวัด	
ปัจจัยการผลิต	การเพิ่มผลิตภาพของแรงงาน	เพิ่มพื้นที่เกษตรปลอดภัย/อินทรีย์	0050	จำนวนเกษตรกร ผู้ปลูกข้าว	Tier1	สำนักงานเกษตรจังหวัด	จังหวัด	

ตาราง 19 บัญชีสถิติทางการ “การผลิตสินค้าเกษตรปลอดภัยและสินค้าเกษตรอินทรีย์ของจังหวัดอำนาจเจริญ” (ต่อ)

ห่วงโซ่คุณค่า (VC)	ปัจจัยแห่งความสำเร็จ (CSF)	ตัวชี้วัด	OS ID	รายการสถิติทางการ	สถานะความพร้อมเผยแพร่ (Tier)	หน่วยงานเจ้าของข้อมูล	ระดับหน่วยงานเจ้าของข้อมูล	หมายเหตุ
สภาพแวดล้อมที่เอื้อต่อสินค้าเกษตรปลอดภัยมีมูลค่าเพิ่มขึ้น	มี Platform ฐานข้อมูลสินค้าที่ผ่านการรับรองมาตรฐานเกษตรอินทรีย์	ร้อยละของแปลง/ฟาร์มที่ยื่นขอรับการรับรอง ผ่านการรับรองมาตรฐานเกษตรอินทรีย์	0051	จำนวนแปลง/ฟาร์มที่ยื่น (ผ่าน) การรับรองมาตรฐานเกษตรอินทรีย์	Tier1	สำนักงานเกษตรจังหวัด	จังหวัด	
สภาพแวดล้อมที่เอื้อต่อสินค้าเกษตรปลอดภัยมีมูลค่าเพิ่มขึ้น	การจัดทำฐานข้อมูลด้านเกษตรปลอดภัย	มี Platform ฐานข้อมูลสินค้าเกษตร/สถาบันเกษตรกร/เกษตรกรที่ผ่านการรับรอง มาตรฐานเกษตรอินทรีย์	0052	จำนวน Platform ฐานข้อมูลสินค้าเกษตร/สถาบันเกษตรกร/เกษตรกรที่ผ่านการรับรองมาตรฐานเกษตรอินทรีย์ที่เป็นปัจจุบัน	Tier1	สำนักงานเกษตรจังหวัด	จังหวัด	
ปัจจัยการผลิต	การบริหารจัดการพื้นที่	เพิ่มพื้นที่เกษตรปลอดภัย/อินทรีย์	0053	จำนวนพื้นที่ทำการเกษตรแบบผสมผสาน (เกษตรทฤษฎีใหม่)	Tier1	สำนักงานเกษตรและสหกรณ์จังหวัด	จังหวัด	

ตาราง 19 บัญชีสถิติทางการ “การผลิตสินค้าเกษตรปลอดภัยและสินค้าเกษตรอินทรีย์ของจังหวัดอำนาจเจริญ” (ต่อ)

ห่วงโซ่คุณค่า (VC)	ปัจจัยแห่งความสำเร็จ (CSF)	ตัวชี้วัด	OS ID	รายการสถิติทางการ	สถานะความพร้อมเผยแพร่ (Tier)	หน่วยงานเจ้าของข้อมูล	ระดับหน่วยงานเจ้าของข้อมูล	หมายเหตุ
สภาพแวดล้อมที่เอื้อต่อสินค้าเกษตรปลอดภัยมีมูลค่าเพิ่มขึ้น	การวิจัยและพัฒนาพันธุ์	การเพิ่มปริมาณผลผลิต	0054	ชนิดพันธุ์ มันสำปะหลังที่ดี	Tier1	สำนักงานเกษตรจังหวัด	จังหวัด	
สภาพแวดล้อมที่เอื้อต่อสินค้าเกษตรปลอดภัยมีมูลค่าเพิ่มขึ้น	การวิจัยและพัฒนาพันธุ์	การเพิ่มปริมาณผลผลิต	0055	จำนวนเกษตรกร ทำการเกษตรทฤษฎีใหม่	Tier1	สำนักงานเกษตรและสหกรณ์จังหวัด	จังหวัด	
ปัจจัยการผลิต	การเพิ่มผลิตภาพของแรงงาน	เพิ่มพื้นที่เกษตรปลอดภัย/อินทรีย์	0056	จำนวนเกษตรกร ทั้งสิ้น ในจังหวัด	Tier1	สำนักงานเกษตรจังหวัด	จังหวัด	

ตาราง 19 บัญชีสถิติทางการ “การผลิตสินค้าเกษตรปลอดภัยและสินค้าเกษตรอินทรีย์ของจังหวัดอำนาจเจริญ” (ต่อ)

ห่วงโซ่คุณค่า (VC)	ปัจจัยแห่งความสำเร็จ (CSF)	ตัวชี้วัด	OS ID	รายการสถิติทางการ	สถานะความพร้อมเผยแพร่ (Tier)	หน่วยงานเจ้าของข้อมูล	ระดับหน่วยงานเจ้าของข้อมูล	หมายเหตุ
สภาพแวดล้อมที่เอื้อต่อสินค้าเกษตรปลอดภัยมีมูลค่าเพิ่มขึ้น	ระบบสินเชื่อ การเข้าถึงแหล่งเงินทุน	เพิ่มพื้นที่เกษตรปลอดภัย/อินทรีย์	0057	เงินกู้กองทุนพัฒนาสหกรณ์	Tier1	สำนักงานสหกรณ์จังหวัด	จังหวัด	
การแปรรูป/สร้างมูลค่า	การแปรรูปผลิตภัณฑ์	การแปรรูปด้านเกษตรปลอดภัย/อินทรีย์เพิ่มขึ้น	0058	จำนวนโรงงานแปรรูปผลิตภัณฑ์จากข้าว	Tier1	สำนักงานอุตสาหกรรมจังหวัด	จังหวัด	
ปัจจัยการผลิต	ผลิตภาพผู้ประกอบการแรงงาน	เพิ่มพื้นที่เกษตรปลอดภัย/อินทรีย์	0059	จำนวนเกษตรกร ผู้ปลูกข้าวปลอดภัย/อินทรีย์	Tier1	สำนักงานเกษตรจังหวัด	จังหวัด	

ตาราง 19 บัญชีสถิติทางการ “การผลิตสินค้าเกษตรปลอดภัยและสินค้าเกษตรอินทรีย์ของจังหวัดอำนาจเจริญ” (ต่อ)

ห่วงโซ่คุณค่า (VC)	ปัจจัยแห่งความสำเร็จ (CSF)	ตัวชี้วัด	OS ID	รายการสถิติทางการ	สถานะความพร้อมเผยแพร่ (Tier)	หน่วยงานเจ้าของข้อมูล	ระดับหน่วยงานเจ้าของข้อมูล	หมายเหตุ
การตลาด	ความตระหนักรู้ในการบริโภคสินค้าเกษตรที่ปลอดภัย	มีการสร้างความรู้และตระหนักในคุณค่าและประโยชน์ของการบริโภคสินค้าเกษตรปลอดภัยและเกษตรอินทรีย์ (New)	0060	จำนวนการเผยแพร่ การสร้างความรู้และตระหนักในคุณค่าและประโยชน์ของการบริโภคสินค้าเกษตรปลอดภัยและเกษตรอินทรีย์	Tier1	สำนักงานพาณิชย์จังหวัด	จังหวัด	
การสร้างมูลค่าเพิ่ม	การแปรรูปผลิตภัณฑ์	การแปรรูปด้านเกษตรปลอดภัย/อินทรีย์เพิ่มขึ้น	0061	จำนวนผู้ประกอบการที่แปรรูปผลิตภัณฑ์จากมันสำปะหลัง	Tier1	สำนักงานพาณิชย์จังหวัด	จังหวัด	
ปัจจัยการผลิต	การบริหารจัดการพื้นที่	เพิ่มพื้นที่เกษตรปลอดภัย/อินทรีย์	0062	จำนวนพื้นที่ที่ทำเกษตรปลอดภัย/อินทรีย์	Tier1	สำนักงานเกษตรจังหวัด	จังหวัด	

ตาราง 19 บัญชีสถิติทางการ “การผลิตสินค้าเกษตรปลอดภัยและสินค้าเกษตรอินทรีย์ของจังหวัดอำนาจเจริญ” (ต่อ)

ห่วงโซ่คุณค่า (VC)	ปัจจัยแห่งความสำเร็จ (CSF)	ตัวชี้วัด	OS ID	รายการสถิติทางการ	สถานะความพร้อมเผยแพร่ (Tier)	หน่วยงานเจ้าของข้อมูล	ระดับหน่วยงานเจ้าของข้อมูล	หมายเหตุ
การสร้างมูลค่าเพิ่ม	การแปรรูปผลิตภัณฑ์	การแปรรูปด้านเกษตรปลอดภัย/อินทรีย์เพิ่มขึ้น	0063	รายชื่อผลิตภัณฑ์ที่ได้จากข้าวหอมมะลิ	Tier1	สำนักงานพาณิชย์จังหวัด	จังหวัด	
การสร้างมูลค่าเพิ่ม	การแปรรูปผลิตภัณฑ์	การแปรรูปด้านเกษตรปลอดภัย/อินทรีย์เพิ่มขึ้น	0064	ชั้นความเหมาะสมของดิน	Tier1	สำนักงานเกษตรและสหกรณ์จังหวัด	จังหวัด	
สภาพแวดล้อมที่เอื้อต่อสินค้าเกษตรปลอดภัยมีมูลค่าเพิ่มขึ้น	เทคโนโลยีการผลิตเครื่องมือ	สินค้าเกษตรปลอดภัย/อินทรีย์ได้มาตรฐานที่เพิ่มขึ้น	0065	จำนวนครั้งที่มีการถ่ายทอดเทคโนโลยีการส่งเสริม พัฒนา สนับสนุนการปลูกข้าวปลอดภัย/อินทรีย์	Tier1	สำนักงานเกษตรจังหวัด	จังหวัด	
สภาพแวดล้อมที่เอื้อต่อสินค้าเกษตรปลอดภัยมีมูลค่าเพิ่มขึ้น	การวิจัยและพัฒนาพันธุ์	สินค้าเกษตรปลอดภัย/อินทรีย์ได้มาตรฐานที่เพิ่มขึ้น	0066	ปริมาณการผลิตเมล็ดพันธุ์ ข้าวหอมมะลิปลอดภัย/อินทรีย์	Tier1	ศูนย์เมล็ดพันธุ์ข้าวจังหวัด	จังหวัด	

ตาราง 19 บัญชีสถิติทางการ “การผลิตสินค้าเกษตรปลอดภัยและสินค้าเกษตรอินทรีย์ของจังหวัดอำนาจเจริญ” (ต่อ)

ห่วงโซ่คุณค่า (VC)	ปัจจัยแห่งความสำเร็จ (CSF)	ตัวชี้วัด	OS ID	รายการสถิติทางการ	สถานะความพร้อมเผยแพร่ (Tier)	หน่วยงานเจ้าของข้อมูล	ระดับหน่วยงานเจ้าของข้อมูล	หมายเหตุ
ปัจจัยการผลิต	การบริหารจัดการพื้นที่	เพิ่มพื้นที่เกษตรปลอดภัย/อินทรีย์	0067	พื้นที่ปลูกข้าวที่ได้รับความเสียหายจากภัยธรรมชาติ	Tier1	สำนักงานเกษตรจังหวัด	จังหวัด	
ปัจจัยการผลิต	การบริหารจัดการพื้นที่	เพิ่มพื้นที่เกษตรปลอดภัย/อินทรีย์	0068	จำนวนพื้นที่ทำการเกษตรแบบผสมผสาน	Tier1	ศูนย์เมล็ดพันธุ์ข้าวจังหวัด	จังหวัด	
สภาพแวดล้อมที่เอื้อต่อสินค้าเกษตรปลอดภัยมีมูลค่าเพิ่มขึ้น	การบริหารจัดการพื้นที่	สินค้าเกษตรปลอดภัย/อินทรีย์ได้มาตรฐานที่เพิ่มขึ้น	0069	รายชื่อชนิดพันธุ์ข้าวที่ใช้ปลูกแบบปลอดภัย/อินทรีย์ ที่ปลูกในจังหวัด	Tier1	สำนักงานเกษตรจังหวัด	จังหวัด	
สภาพแวดล้อมที่เอื้อต่อสินค้าเกษตรปลอดภัยมีมูลค่าเพิ่มขึ้น	การบริหารจัดการพื้นที่	สินค้าเกษตรปลอดภัย/อินทรีย์ได้มาตรฐานที่เพิ่มขึ้น	0070	ร้อยละของเมล็ดพันธุ์ข้าวทั้งสิ้นที่ผ่านมาตรฐานคุณภาพเมล็ดพันธุ์	Tier1	ศูนย์เมล็ดพันธุ์ข้าวจังหวัด	จังหวัด	

ตาราง 19 บัญชีสถิติทางการ “การผลิตสินค้าเกษตรปลอดภัยและสินค้าเกษตรอินทรีย์ของจังหวัดอำนาจเจริญ” (ต่อ)

ห่วงโซ่คุณค่า (VC)	ปัจจัยแห่งความสำเร็จ (CSF)	ตัวชี้วัด	OS ID	รายการสถิติทางการ	สถานะความพร้อมเผยแพร่ (Tier)	หน่วยงานเจ้าของข้อมูล	ระดับหน่วยงานเจ้าของข้อมูล	หมายเหตุ
สภาพแวดล้อมที่เอื้อต่อสินค้าเกษตรปลอดภัยมีมูลค่าเพิ่มขึ้น	การบริหารจัดการพื้นที่	สินค้าเกษตรปลอดภัย/อินทรีย์ได้มาตรฐานที่เพิ่มขึ้น	0071	รายชื่อชนิดพันธุ์ข้าว นาปี ที่ปลูกในจังหวัด	Tier1	ศูนย์เมล็ดพันธุ์ข้าวจังหวัด	จังหวัด	
สภาพแวดล้อมที่เอื้อต่อสินค้าเกษตรปลอดภัยมีมูลค่าเพิ่มขึ้น	การบริหารจัดการพื้นที่	สินค้าเกษตรปลอดภัย/อินทรีย์ได้มาตรฐานที่เพิ่มขึ้น	0072	ปริมาณการผลิตเมล็ดพันธุ์ ข้าว ทั้งสิ้น ในจังหวัด	Tier1	ศูนย์เมล็ดพันธุ์ข้าวจังหวัด	จังหวัด	
ปัจจัยการผลิต	การบริหารจัดการพื้นที่	ครัวเรือนที่ประกอบการเกษตรมีรายได้เพิ่มขึ้น	0073	ข้อมูลสหกรณ์และกลุ่มเกษตรกร	Tier1	สำนักงานตรวจบัญชีสหกรณ์จังหวัด	จังหวัด	
สภาพแวดล้อมที่เอื้อต่อสินค้าเกษตรปลอดภัยมีมูลค่าเพิ่มขึ้น	การวิจัยและพัฒนาพันธุ์	สินค้าเกษตรปลอดภัย/อินทรีย์ได้มาตรฐานที่เพิ่มขึ้น	0074	จำนวนผู้ประกอบการที่ผลิตเมล็ดพันธุ์ข้าว	Tier1	ศูนย์เมล็ดพันธุ์ข้าวจังหวัด	จังหวัด	

ตาราง 19 บัญชีสถิติทางการ “การผลิตสินค้าเกษตรปลอดภัยและสินค้าเกษตรอินทรีย์ของจังหวัดอำนาจเจริญ” (ต่อ)

ห่วงโซ่คุณค่า (VC)	ปัจจัยแห่งความสำเร็จ (CSF)	ตัวชี้วัด	OS ID	รายการสถิติทางการ	สถานะความพร้อมเผยแพร่ (Tier)	หน่วยงานเจ้าของข้อมูล	ระดับหน่วยงานเจ้าของข้อมูล	หมายเหตุ
ปัจจัยการผลิต	การรวมกลุ่ม ใน การทำเกษตร ปลอดภัย/ อินทรีย์	ปริมาณการผลิตมันสำปะหลัง	0075	ปริมาณการผลิตมันสำปะหลัง	Tier1	สำนักงานเกษตร จังหวัด	จังหวัด	
การสร้างมูลค่าเพิ่ม	การแปรรูป ผลิตภัณฑ์	การแปรรูป	0076	รายชื่อผลิตภัณฑ์แปรรูปที่ได้จากมัน สำปะหลัง	Tier1	สำนักงานพาณิชย์ จังหวัด	จังหวัด	
ปัจจัยการผลิต	การบริหาร จัดการพื้นที่	เพิ่มพื้นที่เกษตรปลอดภัย/อินทรีย์	0077	เนื้อที่ปลูกมันสำปะหลังทั้งสิ้น	Tier1	สำนักงานเกษตร จังหวัด	จังหวัด	
ปัจจัยการผลิต	การเพิ่มผลิตภาพ ของแรงงาน	การเพิ่มผลิตภาพของแรงงาน	0078	จำนวนเกษตรกร ผู้ปลูกมันสำปะหลัง	Tier1	สำนักงานเกษตร จังหวัด	จังหวัด	

ตาราง 19 บัญชีสถิติทางการ “การผลิตสินค้าเกษตรปลอดภัยและสินค้าเกษตรอินทรีย์ของจังหวัดอำนาจเจริญ” (ต่อ)

ห่วงโซ่คุณค่า (VC)	ปัจจัยแห่งความสำเร็จ (CSF)	ตัวชี้วัด	OS ID	รายการสถิติทางการ	สถานะความพร้อมเผยแพร่ (Tier)	หน่วยงานเจ้าของข้อมูล	ระดับหน่วยงานเจ้าของข้อมูล	หมายเหตุ
ปัจจัยการผลิต	การบริหารจัดการพื้นที่	เพิ่มพื้นที่เกษตรปลอดภัย/อินทรีย์	0079	จำนวนพื้นที่ ปลูกข้าวทั้งหมดนอกเขตชลประทาน	Tier1	สำนักงานเกษตรจังหวัด	จังหวัด	
ปัจจัยการผลิต	การบริหารจัดการพื้นที่	เพิ่มพื้นที่เกษตรปลอดภัย/อินทรีย์	0080	จำนวนพื้นที่ปลูก ปลูกข้าวนาปรัง	Tier1	สำนักงานเกษตรจังหวัด	จังหวัด	
การสร้างมูลค่าเพิ่ม	การแปรรูปผลิตภัณฑ์	การแปรรูป	0081	มูลค่าการแปรรูปจากเนื้อสุกร	Tier1	สำนักงานสหกรณ์จังหวัด	จังหวัด	
ปัจจัยการผลิต	การบริหารจัดการพื้นที่	เพิ่มพื้นที่เกษตรปลอดภัย/อินทรีย์	0082	จำนวนพื้นที่ปลูก ข้าวหอมมะลิปลอดภัย/อินทรีย์นาปีจังหวัด	Tier1	สำนักงานเกษตรจังหวัด	จังหวัด	

ตาราง 19 บัญชีสถิติทางการ “การผลิตสินค้าเกษตรปลอดภัยและสินค้าเกษตรอินทรีย์ของจังหวัดอำนาจเจริญ” (ต่อ)

ห่วงโซ่คุณค่า (VC)	ปัจจัยแห่งความสำเร็จ (CSF)	ตัวชี้วัด	OS ID	รายการสถิติทางการ	สถานะความพร้อมเผยแพร่ (Tier)	หน่วยงานเจ้าของข้อมูล	ระดับหน่วยงานเจ้าของข้อมูล	หมายเหตุ
สภาพแวดล้อมที่เอื้อต่อสินค้าเกษตรปลอดภัยมีมูลค่าเพิ่มขึ้น	การวิจัยและพัฒนาพันธุ์	สินค้าเกษตรปลอดภัย/อินทรีย์ได้มาตรฐานที่เพิ่มขึ้น	0083	ราคา - ข้าวเปลือก หอมมะลิ	Tier1	สำนักงานพาณิชย์จังหวัด	จังหวัด	
ปัจจัยการผลิต	การรวมกลุ่ม ในการทำเกษตรปลอดภัย/อินทรีย์	การเพิ่มกลุ่มเกษตรปลอดภัย/อินทรีย์	0084	จำนวนกลุ่มเกษตรปลอดภัย/อินทรีย์	Tier1	สำนักงานสหกรณ์จังหวัด	จังหวัด	
การผลิต	การส่งเสริม และสนับสนุน	เพิ่มพื้นที่เกษตรปลอดภัย/อินทรีย์	0085	จำนวนโครงการสนับสนุนเกษตรกรในเรื่องการจัดการศัตรูพืช	Tier1	สำนักงานเกษตรจังหวัด	จังหวัด	
การผลิต	การแปรรูปผลิตภัณฑ์	การแปรรูปด้านเกษตรปลอดภัย/อินทรีย์เพิ่มขึ้น	0086	จำนวนพื้นที่ปลูก ข้าวหอมมะลินาปี	Tier1	สำนักงานเกษตรจังหวัด	จังหวัด	

ตาราง 19 บัญชีสถิติทางการ “การผลิตสินค้าเกษตรปลอดภัยและสินค้าเกษตรอินทรีย์ของจังหวัดอำนาจเจริญ” (ต่อ)

ห่วงโซ่คุณค่า (VC)	ปัจจัยแห่งความสำเร็จ (CSF)	ตัวชี้วัด	OS ID	รายการสถิติทางการ	สถานะความพร้อมเผยแพร่ (Tier)	หน่วยงานเจ้าของข้อมูล	ระดับหน่วยงานเจ้าของข้อมูล	หมายเหตุ
การสร้างตราสินค้าและความเชื่อมั่นให้กับสินค้าและบริการเกษตรปลอดภัย/อินทรีย์	การแปรรูปด้านเกษตรปลอดภัย/อินทรีย์	การแปรรูปด้านเกษตรปลอดภัย/อินทรีย์เพิ่มขึ้น	0087	การสร้างตราสินค้าและความเชื่อมั่นให้กับสินค้าและบริการเกษตรปลอดภัย/อินทรีย์	Tier1	สำนักงานพาณิชย์จังหวัด	จังหวัด	
สภาพแวดล้อมที่เอื้อต่อสินค้าเกษตรปลอดภัยมีมูลค่าเพิ่มขึ้น	การวิจัยและพัฒนาพันธุ์	การเพิ่มปริมาณผลผลิต	0088	ร้อยละของเมล็ดพันธุ์ข้าว ข้าวหอมมะลิ ที่ผ่านมาตรฐานคุณภาพเมล็ดพันธุ์	Tier1	ศูนย์เมล็ดพันธุ์ข้าวจังหวัด	จังหวัด	
การแปรรูป/สร้างมูลค่า	การแปรรูปผลิตภัณฑ์	การแปรรูปด้านเกษตรปลอดภัย/อินทรีย์เพิ่มขึ้น	0089	จำนวนผู้ประกอบการที่แปรรูปผลิตภัณฑ์จากข้าว	Tier1	สำนักงานพาณิชย์จังหวัด	จังหวัด	
สภาพแวดล้อมที่เอื้อต่อสินค้าเกษตรปลอดภัยมีมูลค่าเพิ่มขึ้น	การวิจัยและพัฒนาพันธุ์	การเพิ่มปริมาณผลผลิต	0090	แผนพัฒนาจังหวัดอำนาจเจริญ	Tier1	สำนักงานจังหวัด	จังหวัด	

ตาราง 19 บัญชีสถิติทางการ “การผลิตสินค้าเกษตรปลอดภัยและสินค้าเกษตรอินทรีย์ของจังหวัดอำนาจเจริญ” (ต่อ)

ห่วงโซ่คุณค่า (VC)	ปัจจัยแห่งความสำเร็จ (CSF)	ตัวชี้วัด	OS ID	รายการสถิติทางการ	สถานะความพร้อมเผยแพร่ (Tier)	หน่วยงานเจ้าของข้อมูล	ระดับหน่วยงานเจ้าของข้อมูล	หมายเหตุ
สภาพแวดล้อมที่เอื้อต่อสินค้าเกษตรปลอดภัยมีมูลค่าเพิ่มขึ้น	การวิจัยและพัฒนาพันธุ์	การเพิ่มปริมาณผลผลิต	0091	แหล่งน้ำในไร่นานอกเขตชลประทาน	Tier1	สำนักงานเกษตรและสหกรณ์จังหวัด	จังหวัด	
สภาพแวดล้อมที่เอื้อต่อสินค้าเกษตรปลอดภัยมีมูลค่าเพิ่มขึ้น	การวิจัยและพัฒนาพันธุ์	การเพิ่มปริมาณผลผลิต	0092	แหล่งน้ำสาธารณะ	Tier1	โครงการชลประทานจังหวัด	จังหวัด	
สภาพแวดล้อมที่เอื้อต่อสินค้าเกษตรปลอดภัยมีมูลค่าเพิ่มขึ้น	การวิจัยและพัฒนาพันธุ์	การเพิ่มปริมาณผลผลิต	0093	อุณหภูมิต	Tier1	สถานีอุตุนิยมวิทยาจังหวัด	จังหวัด	
สภาพแวดล้อมที่เอื้อต่อสินค้าเกษตรปลอดภัยมีมูลค่าเพิ่มขึ้น	การวิจัยและพัฒนาพันธุ์	การเพิ่มปริมาณผลผลิต	0094	แหล่งน้ำธรรมชาติที่มีการจับสัตว์น้ำ	Tier1	สำนักงานเกษตรและสหกรณ์จังหวัด	จังหวัด	

ตาราง 19 บัญชีสถิติทางการ “การผลิตสินค้าเกษตรปลอดภัยและสินค้าเกษตรอินทรีย์ของจังหวัดอำนาจเจริญ” (ต่อ)

ห่วงโซ่คุณค่า (VC)	ปัจจัยแห่งความสำเร็จ (CSF)	ตัวชี้วัด	OS ID	รายการสถิติทางการ	สถานะความพร้อมเผยแพร่ (Tier)	หน่วยงานเจ้าของข้อมูล	ระดับหน่วยงานเจ้าของข้อมูล	หมายเหตุ
สภาพแวดล้อมที่เอื้อต่อสินค้าเกษตรปลอดภัยมีมูลค่าเพิ่มขึ้น	การวิจัยและพัฒนาพันธุ์	การเพิ่มปริมาณผลผลิต	0095	ผลผลิตสัตว์น้ำ	Tier1	สำนักงานเกษตรและสหกรณ์จังหวัด	จังหวัด	
สภาพแวดล้อมที่เอื้อต่อสินค้าเกษตรปลอดภัยมีมูลค่าเพิ่มขึ้น	การวิจัยและพัฒนาพันธุ์	การเพิ่มปริมาณผลผลิต	0096	พืชเศรษฐกิจ	Tier1	สำนักงานเกษตรและสหกรณ์จังหวัด	จังหวัด	
ปัจจัยการผลิต	การบริหารจัดการพื้นที่	เพิ่มพื้นที่เกษตรปลอดภัย/อินทรีย์	0097	จำนวนพื้นที่ปลูก ข้าว หอมมะลินา ปรัง	Tier2_มีหน่วยงานรับผิดชอบ	สำนักงานเกษตรและสหกรณ์จังหวัด	จังหวัด	
ปัจจัยการผลิต	การบริหารจัดการพื้นที่	เพิ่มพื้นที่เกษตรปลอดภัย/อินทรีย์	0098	จำนวนพื้นที่ ปลูกข้าว ทั้งหมด ในเขตชลประทาน	Tier2_มีหน่วยงานรับผิดชอบ	โครงการชลประทานจังหวัด	จังหวัด	

ตาราง 19 บัญชีสถิติทางการ “การผลิตสินค้าเกษตรปลอดภัยและสินค้าเกษตรอินทรีย์ของจังหวัดอำนาจเจริญ” (ต่อ)

ห่วงโซ่คุณค่า (VC)	ปัจจัยแห่งความสำเร็จ (CSF)	ตัวชี้วัด	OS ID	รายการสถิติทางการ	สถานะความพร้อมเผยแพร่ (Tier)	หน่วยงานเจ้าของข้อมูล	ระดับหน่วยงานเจ้าของข้อมูล	หมายเหตุ
ปัจจัยการผลิต	การบริหารจัดการพื้นที่	เพิ่มพื้นที่เกษตรปลอดภัย/อินทรีย์	0099	จำนวนพื้นที่ปลูก ข้าว หอมมะลิ ในเขตชลประทาน	Tier2_มีหน่วยงานรับผิดชอบ	โครงการชลประทานจังหวัด	จังหวัด	
ปัจจัยการผลิต	การบริหารจัดการพื้นที่	เพิ่มพื้นที่เกษตรปลอดภัย/อินทรีย์	0100	จำนวนพื้นที่ปลูก ข้าว หอมมะลิ นอกเขต ชลประทาน	Tier2_มีหน่วยงานรับผิดชอบ	สำนักงานเกษตรจังหวัด	จังหวัด	
ปัจจัยการผลิต	การบริหารจัดการพื้นที่	เพิ่มพื้นที่เกษตรปลอดภัย/อินทรีย์	0101	ความอุดมสมบูรณ์ของดิน	Tier2_มีหน่วยงานรับผิดชอบ	สถานีพัฒนาที่ดินจังหวัด	จังหวัด	
ปัจจัยการผลิต	การบริหารจัดการพื้นที่	เพิ่มพื้นที่เกษตรปลอดภัย/อินทรีย์	0102	ชุดดินจังหวัด	Tier2_มีหน่วยงานรับผิดชอบ	สถานีพัฒนาที่ดินจังหวัด	จังหวัด	

ตาราง 19 บัญชีสถิติทางการ “การผลิตสินค้าเกษตรปลอดภัยและสินค้าเกษตรอินทรีย์ของจังหวัดอำนาจเจริญ” (ต่อ)

ห่วงโซ่คุณค่า (VC)	ปัจจัยแห่งความสำเร็จ (CSF)	ตัวชี้วัด	OS ID	รายการสถิติทางการ	สถานะความพร้อมเผยแพร่ (Tier)	หน่วยงานเจ้าของข้อมูล	ระดับหน่วยงานเจ้าของข้อมูล	หมายเหตุ
ปัจจัยการผลิต	ผลิตภาพผู้ประกอบการแรงงาน	เพิ่มพื้นที่เกษตรปลอดภัย/อินทรีย์	0103	จำนวนเกษตรกรที่ทำการเกษตรแบบผสมผสาน	Tier2_มีหน่วยงานรับผิดชอบ	สำนักงานเกษตรและสหกรณ์จังหวัด	จังหวัด	
สภาพแวดล้อมที่เอื้อต่อสินค้าเกษตรปลอดภัยมีมูลค่าเพิ่มขึ้น	การบริหารจัดการพื้นที่/น้ำ	เพิ่มพื้นที่เกษตรปลอดภัย/อินทรีย์	0104	จำนวนพื้นที่เขตสูบน้ำด้วยไฟฟ้า	Tier2_มีหน่วยงานรับผิดชอบ	โครงการชลประทานจังหวัด	จังหวัด	
สภาพแวดล้อมที่เอื้อต่อสินค้าเกษตรปลอดภัยมีมูลค่าเพิ่มขึ้น	การบริหารจัดการพื้นที่/น้ำ	เพิ่มพื้นที่เกษตรปลอดภัย/อินทรีย์	0105	จำนวนอ่างเก็บน้ำ	Tier2_มีหน่วยงานรับผิดชอบ	โครงการชลประทานจังหวัด	จังหวัด	
สภาพแวดล้อมที่เอื้อต่อสินค้าเกษตรปลอดภัยมีมูลค่าเพิ่มขึ้น	การบริหารจัดการพื้นที่/น้ำ	เพิ่มพื้นที่เกษตรปลอดภัย/อินทรีย์	0106	จำนวนอ่างเก็บน้ำที่มีระบบ	Tier2_มีหน่วยงานรับผิดชอบ	โครงการชลประทานจังหวัด	จังหวัด	

ตาราง 19 ปัญหาสถิติทางการ “การผลิตสินค้าเกษตรปลอดภัยและสินค้าเกษตรอินทรีย์ของจังหวัดอำนาจเจริญ” (ต่อ)

ห่วงโซ่คุณค่า (VC)	ปัจจัยแห่งความสำเร็จ (CSF)	ตัวชี้วัด	OS ID	รายการสถิติทางการ	สถานะความพร้อมเผยแพร่ (Tier)	หน่วยงานเจ้าของข้อมูล	ระดับหน่วยงานเจ้าของข้อมูล	หมายเหตุ
สภาพแวดล้อมที่เอื้อต่อสินค้าเกษตรปลอดภัยมีมูลค่าเพิ่มขึ้น	การบริหารจัดการพื้นที่/น้ำ	เพิ่มพื้นที่เกษตรปลอดภัย/อินทรีย์	0107	จำนวนอ่างเก็บน้ำไม่มีระบบ	Tier2_มีหน่วยงานรับผิดชอบ	โครงการชลประทานจังหวัด	จังหวัด	
สภาพแวดล้อมที่เอื้อต่อสินค้าเกษตรปลอดภัยมีมูลค่าเพิ่มขึ้น	การบริหารจัดการพื้นที่/น้ำ	เพิ่มพื้นที่เกษตรปลอดภัย/อินทรีย์	0108	ปริมาณความจุการจัดเก็บ น้ำในอ่างเก็บน้ำทั้งสิ้น	Tier2_มีหน่วยงานรับผิดชอบ	โครงการชลประทานจังหวัด	จังหวัด	
สภาพแวดล้อมที่เอื้อต่อสินค้าเกษตรปลอดภัยมีมูลค่าเพิ่มขึ้น	การบริหารจัดการพื้นที่/น้ำ	เพิ่มพื้นที่เกษตรปลอดภัย/อินทรีย์	0109	ปริมาณความจุในการ จัดเก็บน้ำในอ่างเก็บน้ำที่ไม่มีระบบ	Tier2_มีหน่วยงานรับผิดชอบ	โครงการชลประทานจังหวัด	จังหวัด	
สภาพแวดล้อมที่เอื้อต่อสินค้าเกษตรปลอดภัยมีมูลค่าเพิ่มขึ้น	การบริหารจัดการพื้นที่/น้ำ	เพิ่มพื้นที่เกษตรปลอดภัย/อินทรีย์	0110	ปริมาณน้ำในอ่างเก็บน้ำ	Tier2_มีหน่วยงานรับผิดชอบ	โครงการชลประทานจังหวัด	จังหวัด	
สภาพแวดล้อมที่เอื้อต่อสินค้าเกษตรปลอดภัยมีมูลค่าเพิ่มขึ้น	การวิจัยและพัฒนาพันธุ์	สินค้าเกษตรปลอดภัย/อินทรีย์ได้มาตรฐานที่เพิ่มขึ้น	0111	ปริมาณการผลิตเมล็ดพันธุ์ข้าว กข 15	Tier2_มีหน่วยงานรับผิดชอบ	ศูนย์เมล็ดพันธุ์ข้าวจังหวัด	จังหวัด	

ตาราง 19 บัญชีสถิติทางการ “การผลิตสินค้าเกษตรปลอดภัยและสินค้าเกษตรอินทรีย์ของจังหวัดอำนาจเจริญ” (ต่อ)

ห่วงโซ่คุณค่า (VC)	ปัจจัยแห่งความสำเร็จ (CSF)	ตัวชี้วัด	OS ID	รายการสถิติทางการ	สถานะความพร้อมเผยแพร่ (Tier)	หน่วยงานเจ้าของข้อมูล	ระดับหน่วยงานเจ้าของข้อมูล	หมายเหตุ
สภาพแวดล้อมที่เอื้อต่อสินค้าเกษตรปลอดภัยมีมูลค่าเพิ่มขึ้น	การวิจัยและพัฒนาพันธุ์	สินค้าเกษตรปลอดภัย/อินทรีย์ได้มาตรฐานที่เพิ่มขึ้น	0112	ราคาเมล็ดพันธุ์ ข้าวกข15	Tier2_มีหน่วยงานรับผิดชอบ	ศูนย์เมล็ดพันธุ์ข้าวจังหวัด	จังหวัด	
สภาพแวดล้อมที่เอื้อต่อสินค้าเกษตรปลอดภัยมีมูลค่าเพิ่มขึ้น	การวิจัยและพัฒนาพันธุ์	สินค้าเกษตรปลอดภัย/อินทรีย์ได้มาตรฐานที่เพิ่มขึ้น	0113	ร้อยละของเมล็ดพันธุ์ข้าว ข้าวกข 15 ที่ผ่าน มาตรฐานคุณภาพเมล็ดพันธุ์	Tier2_มีหน่วยงานรับผิดชอบ	ศูนย์เมล็ดพันธุ์ข้าวจังหวัด	จังหวัด	
การผลิต	การรวมกลุ่มทำเกษตรปลอดภัยและเกษตรอินทรีย์	เพิ่มพื้นที่เกษตรปลอดภัย/อินทรีย์	0114	จำนวนกลุ่ม/สถาบัน เกษตรกรที่เข้มแข็ง	Tier2_มีหน่วยงานรับผิดชอบ	สำนักงานสหกรณ์จังหวัด	จังหวัด	
การผลิต	การรวมกลุ่มทำเกษตรปลอดภัยและเกษตรอินทรีย์	เพิ่มพื้นที่เกษตรปลอดภัย/อินทรีย์	0115	จำนวนสหกรณ์ภาค การเกษตร (สุกร)	Tier2_มีหน่วยงานรับผิดชอบ	สำนักงานสหกรณ์จังหวัด	จังหวัด	

ตาราง 19 บัญชีสถิติทางการ “การผลิตสินค้าเกษตรปลอดภัยและสินค้าเกษตรอินทรีย์ของจังหวัดอำนาจเจริญ” (ต่อ)

ห่วงโซ่คุณค่า (VC)	ปัจจัยแห่งความสำเร็จ (CSF)	ตัวชี้วัด	OS ID	รายการสถิติทางการ	สถานะความพร้อมเผยแพร่ (Tier)	หน่วยงานเจ้าของข้อมูล	ระดับหน่วยงานเจ้าของข้อมูล	หมายเหตุ
การผลิต	การรวมกลุ่มทำเกษตรปลอดภัยและเกษตรอินทรีย์	เพิ่มพื้นที่เกษตรปลอดภัย/อินทรีย์	0116	จำนวนสหกรณ์ภาค การเกษตร (โคเนื้อ)	Tier2 มีหน่วยงานรับผิดชอบ	สำนักงานสหกรณ์จังหวัด	จังหวัด	
สภาพแวดล้อมที่เอื้อต่อสินค้าเกษตรปลอดภัยมีมูลค่าเพิ่มขึ้น	ระบบสินเชื่อ การเข้าถึงแหล่งเงินทุน	เพิ่มพื้นที่เกษตรปลอดภัย/อินทรีย์	0118	เงินกู้กองทุนสงเคราะห์ เกษตรกร	Tier2 มีหน่วยงานรับผิดชอบ	สำนักงานสหกรณ์จังหวัด	จังหวัด	
สภาพแวดล้อมที่เอื้อต่อสินค้าเกษตรปลอดภัยมีมูลค่าเพิ่มขึ้น	การแปรรูปผลิตภัณฑ์	การแปรรูปด้านเกษตรปลอดภัย/อินทรีย์เพิ่มขึ้น	0119	จำนวนโรงสีข้าวแยกตาม กำลังการผลิต	Tier2 มีหน่วยงานรับผิดชอบ	สำนักงานอุตสาหกรรมจังหวัด	จังหวัด	
สภาพแวดล้อมที่เอื้อต่อสินค้าเกษตรปลอดภัยมีมูลค่าเพิ่มขึ้น	การแปรรูปผลิตภัณฑ์	การแปรรูปด้านเกษตรปลอดภัย/อินทรีย์เพิ่มขึ้น	0120	จำนวนโรงสีข้าวที่มีระบบ การจัดการสีข้าวเกษตร ปลอดภัย/อินทรีย์แยกจาก สีข้าวทั่วไป	Tier2 มีหน่วยงานรับผิดชอบ	สำนักงานอุตสาหกรรมจังหวัด	จังหวัด	
สภาพแวดล้อมที่เอื้อต่อสินค้าเกษตรปลอดภัยมีมูลค่าเพิ่มขึ้น	การวิจัยและพัฒนาพันธุ์	การเพิ่มปริมาณผลผลิต	0121	รายชื่อผลิตภัณฑ์ที่ได้จาก ข้าวหอมมะลิปลอดภัย/ อินทรีย์	Tier2 มีหน่วยงานรับผิดชอบ	สำนักงานพาณิชย์จังหวัด	จังหวัด	

ตาราง 19 บัญชีสถิติทางการ “การผลิตสินค้าเกษตรปลอดภัยและสินค้าเกษตรอินทรีย์ของจังหวัดอำนาจเจริญ” (ต่อ)

ห่วงโซ่คุณค่า (VC)	ปัจจัยแห่งความสำเร็จ (CSF)	ตัวชี้วัด	OS ID	รายการสถิติทางการ	สถานะความพร้อมเผยแพร่ (Tier)	หน่วยงานเจ้าของข้อมูล	ระดับหน่วยงานเจ้าของข้อมูล	หมายเหตุ
สภาพแวดล้อมที่เอื้อต่อสินค้าเกษตรปลอดภัยมีมูลค่าเพิ่มขึ้น	การวิจัยและพัฒนาพันธุ์	การเพิ่มปริมาณผลผลิต	0122	จำนวนโรงงานแปรรูป ผลิตภัณฑ์จากข้าว	Tier2_มีหน่วยงานรับผิดชอบ	สำนักงานอุตสาหกรรมจังหวัด	จังหวัด	
การสร้างมูลค่าเพิ่ม	การแปรรูปผลิตภัณฑ์	การแปรรูปด้านเกษตรปลอดภัย/อินทรีย์เพิ่มขึ้น	0123	จำนวนกลุ่ม OTOP ที่แปรรูปผลิตภัณฑ์จากข้าว	Tier2_มีหน่วยงานรับผิดชอบ	สำนักงานพัฒนาชุมชนจังหวัด	จังหวัด	
สภาพแวดล้อมที่เอื้อต่อสินค้าเกษตรปลอดภัยมีมูลค่าเพิ่มขึ้น	การวิจัยและพัฒนาพันธุ์	การเพิ่มปริมาณผลผลิต	0124	จำนวนผู้ประกอบการที่แปรรูปผลิตภัณฑ์จากข้าว	Tier2_มีหน่วยงานรับผิดชอบ	สำนักงานพาณิชย์จังหวัด	จังหวัด	
การตลาด	การสร้างตราสินค้าและความเชื่อมั่นให้กับสินค้าและบริการเกษตรปลอดภัย/อินทรีย์	การแปรรูปด้านเกษตรปลอดภัย/อินทรีย์เพิ่มขึ้น	0125	ราคา - ข้าวสาร หอมมะลิ ปลอดภัย/อินทรีย์	Tier2_มีหน่วยงานรับผิดชอบ	สำนักงานพาณิชย์จังหวัด	จังหวัด	
การตลาด	การสร้างตราสินค้าและความเชื่อมั่นให้กับ	ช่องทางการจำหน่ายสินค้าเกษตรปลอดภัย/อินทรีย์เพิ่มขึ้น	0126	ปริมาณการส่งออก ข้าว หอมมะลิ ปลอดภัย/อินทรีย์	Tier2_มีหน่วยงานรับผิดชอบ	สำนักงานพาณิชย์จังหวัด	จังหวัด	

ตาราง 19 บัญชีสถิติทางการ “การผลิตสินค้าเกษตรปลอดภัยและสินค้าเกษตรอินทรีย์ของจังหวัดอำนาจเจริญ” (ต่อ)

ห่วงโซ่คุณค่า (VC)	ปัจจัยแห่งความสำเร็จ (CSF)	ตัวชี้วัด	OS ID	รายการสถิติทางการ	สถานะความพร้อมเผยแพร่ (Tier)	หน่วยงานเจ้าของข้อมูล	ระดับหน่วยงานเจ้าของข้อมูล	หมายเหตุ
	สินค้าและบริการ เกษตรปลอดภัย/อินทรีย์							
การตลาด	การสร้างตราสินค้าและความเชื่อมั่น ให้กับสินค้าและบริการ เกษตรปลอดภัย/อินทรีย์	ช่องทางการจำหน่ายสินค้าเกษตรปลอดภัย/อินทรีย์เพิ่มขึ้น	0127	มูลค่าการส่งออก ข้าว หอมมะลิ ปลอดภัย/อินทรีย์	Tier2_มีหน่วยงานรับผิดชอบ	สำนักงานพาณิชย์จังหวัด	จังหวัด	
การสร้างมูลค่าเพิ่ม	การแปรรูปผลิตภัณฑ์	การแปรรูป	0128	มูลค่าการแปรรูปจากโคเนื้อ	Tier2_มีหน่วยงานรับผิดชอบ	สำนักงานสหกรณ์จังหวัด	จังหวัด	

ตาราง 19 บัญชีสถิติทางการ “การผลิตสินค้าเกษตรปลอดภัยและสินค้าเกษตรอินทรีย์ของจังหวัดอำนาจเจริญ” (ต่อ)

ห่วงโซ่คุณค่า (VC)	ปัจจัยแห่งความสำเร็จ (CSF)	ตัวชี้วัด	OS ID	รายการสถิติทางการ	สถานะความพร้อมเผยแพร่ (Tier)	หน่วยงานเจ้าของข้อมูล	ระดับหน่วยงานเจ้าของข้อมูล	หมายเหตุ
การสร้างมูลค่าเพิ่ม	การแปรรูปผลิตภัณฑ์	การแปรรูปด้านเกษตรปลอดภัย/อินทรีย์เพิ่มขึ้น	0129	จำนวนกลุ่ม OTOP ที่แปรรูปผลิตภัณฑ์จากมันสำปะหลัง	Tier2 มีหน่วยงานรับผิดชอบ	สำนักงานพัฒนาชุมชนจังหวัด	จังหวัด	
การตลาด	การสร้างตราสินค้าและความเชื่อมั่นให้กับสินค้าและบริการเกษตรปลอดภัย/อินทรีย์	การแปรรูปด้านเกษตรปลอดภัย/อินทรีย์เพิ่มขึ้น	0130	จำนวนตราสินค้าที่ผลิตจากมันสำปะหลัง	Tier2 มีหน่วยงานรับผิดชอบ	สำนักงานพาณิชย์จังหวัด	จังหวัด	

3.1.2 บัญชีสถิติทางการที่สอดคล้องตามประเด็นการพัฒนาด้านที่ 2 : การพัฒนาคน หมู่บ้าน ชุมชน ให้มีคุณภาพ มั่นคง เข้มแข็งและ ทันสมัย ตามหลักปรัชญาของเศรษฐกิจพอเพียง
วัตถุประสงค์

1. เพื่อพัฒนาระบบการบริหาร การบริการ การจัดการภาครัฐ ที่มีธรรมาภิบาล มีคุณภาพ มีความทันสมัยมากขึ้น และการมีส่วนร่วมจากทุกภาคส่วน
2. เพื่อเสริมสร้างความสงบเรียบร้อย และความมั่นคงภายในจังหวัด ให้ประชาชนมีสันติสุข สร้างสรรค์สังคมที่น่าอยู่
3. เพื่อพัฒนาคนทุกกลุ่มวัยให้เป็นคนดี มีความรู้ คู่คุณธรรม มีศักยภาพในการดำรงชีวิตและ สามารถพึ่งพาตนเองได้
4. เพื่อพัฒนากลุ่มองค์กร ชุมชนให้มีความเข้มแข็ง สามารถพึ่งพาตนเองได้

- ตัวชี้วัด
1. ระดับความสำเร็จในการป้องกันและปราบปรามยาเสพติดค่าเป้าหมาย : ระดับ 5
 2. ร้อยละของการมีส่วนร่วมขององค์กรภาคประชาชนร้อยละ 100 ต่อปี
 3. จำนวนกิจกรรมความร่วมมือด้านเศรษฐกิจ สังคม และความมั่นคงที่ร่วมดำเนินการกับ ประเทศเพื่อนบ้าน ค่าเป้าหมาย : ไม่น้อยกว่า 100 ครั้ง/ปี
 4. จำนวนกิจกรรมและ/หรือจำนวนประชาชนที่เข้าร่วมกิจกรรมในการเชิดชูเฉลิมพระเกียรติ สถาบันหลักของชาติ ค่าเป้าหมาย : ไม่น้อยกว่า 250 ครั้งและ/หรือ 175,000 คน
 5. กลุ่มเปราะบางที่ได้รับการเสริมสร้างภูมิคุ้มกันและพัฒนาคุณภาพชีวิตให้มีความเข้มแข็ง ค่าเป้าหมาย : ร้อยละ 95 ภายในปี 2570
 6. ผู้เรียนและบุคลากรทางการศึกษาในจังหวัดอำนาจเจริญ ได้รับการพัฒนาความรู้ ทักษะที่เกี่ยวข้อง/จำเป็นในเรื่องต่างๆ เพื่อเป็นการสร้างโอกาสทางการศึกษาและการเรียนรู้อย่างต่อเนื่องตลอดชีวิต ร้อยละ 100
 7. จำนวนคดีความด้านความปลอดภัยในชีวิตและทรัพย์สินลดลง ร้อยละ 5 ต่อปี
 8. ดัชนีความสุขมวลรวมของประชาชนจังหวัดอำนาจเจริญเพิ่มขึ้นไม่น้อยกว่า ร้อยละ 75 ภายในปี 2570
 9. จำนวนเครือข่ายเด็กและเยาวชนที่มีส่วนร่วมในการพัฒนา ร้อยละ 50
 10. จำนวนองค์กรชุมชนที่ขึ้นทะเบียนเป็นองค์กรสาธารณประโยชน์ได้รับการพัฒนาศักยภาพและการเสริมสร้างความเข้มแข็ง ร้อยละ 100

ห่วงโซ่คุณค่า (Value Chain) ที่สอดคล้องกับแผนพัฒนาจังหวัดอำนาจเจริญ

แนวคิดการจัดทำห่วงโซ่คุณค่าที่สอดคล้องกับแผนพัฒนาจังหวัดอำนาจเจริญ “ประเด็นการพัฒนาที่ 2 : การพัฒนาคน หมู่บ้าน ชุมชน ให้มีคุณภาพ มั่งคั่ง เข้มแข็งและทันสมัย ตามหลักปรัชญาของเศรษฐกิจพอเพียง”

1) ศึกษาห่วงโซ่คุณค่าของประเทศไทย 140 เป้าหมาย แผนแม่บทย่อยภายใต้แผนแม่บทภายใต้ยุทธศาสตร์ชาติ (23 ด้าน) ประเด็นที่ 1 ความมั่นคง ซึ่งประกอบไปด้วย 5 แผนแม่บทย่อย ประเด็นที่ 11 ศักยภาพคนตลอดช่วงชีวิต ซึ่งประกอบไปด้วย 5 แผนแม่บทย่อย ประเด็นที่ 20 การบริการประชาชนและประสิทธิภาพของรัฐ ซึ่งประกอบไปด้วย 5 แผนแม่บทย่อย เมื่อวิเคราะห์ความสอดคล้องกับประเด็นการพัฒนาที่ 2 ของจังหวัดอำนาจเจริญ พบว่า มีความสอดคล้องกับข้อต่อห่วงโซ่คุณค่าของประเทศไทย 140 เป้าหมาย

ประเด็นที่ 1 ความมั่นคง

➤ แผนแม่บทย่อย 1.1 การรักษาความสงบภายในประเทศ

- เป้าหมาย 010101 ประชาชนมีความมั่นคง ปลอดภัยในชีวิตและทรัพย์สินเพิ่มขึ้น
- เป้าหมาย 010102 คนไทยมีความจงรักภักดี ซื่อสัตย์ พร้อมธำรงไว้ซึ่งสถาบันหลักของชาติ สถาบันศาสนาเป็นที่เคารพ ยึดเหนี่ยวจิตใจของคนไทยสูงขึ้น
- เป้าหมาย 010103 การเมืองมีเสถียรภาพ และธรรมาภิบาลสูงขึ้น

➤ แผนแม่บทย่อย 1.2 การป้องกันและแก้ไขปัญหาที่มีผลกระทบต่อความมั่นคง

- เป้าหมาย 010201 ปัญหาความมั่นคงที่มีอยู่ในปัจจุบันได้รับการแก้ไขดีขึ้น จนไม่ส่งผลกระทบต่อการบริหารและการพัฒนาประเทศ



ภาพ 20 ความสอดคล้องกับข้อต่อห่วงโซ่คุณค่าของประเทศไทย 140 เป้าหมาย ประเด็น “ความมั่นคง”

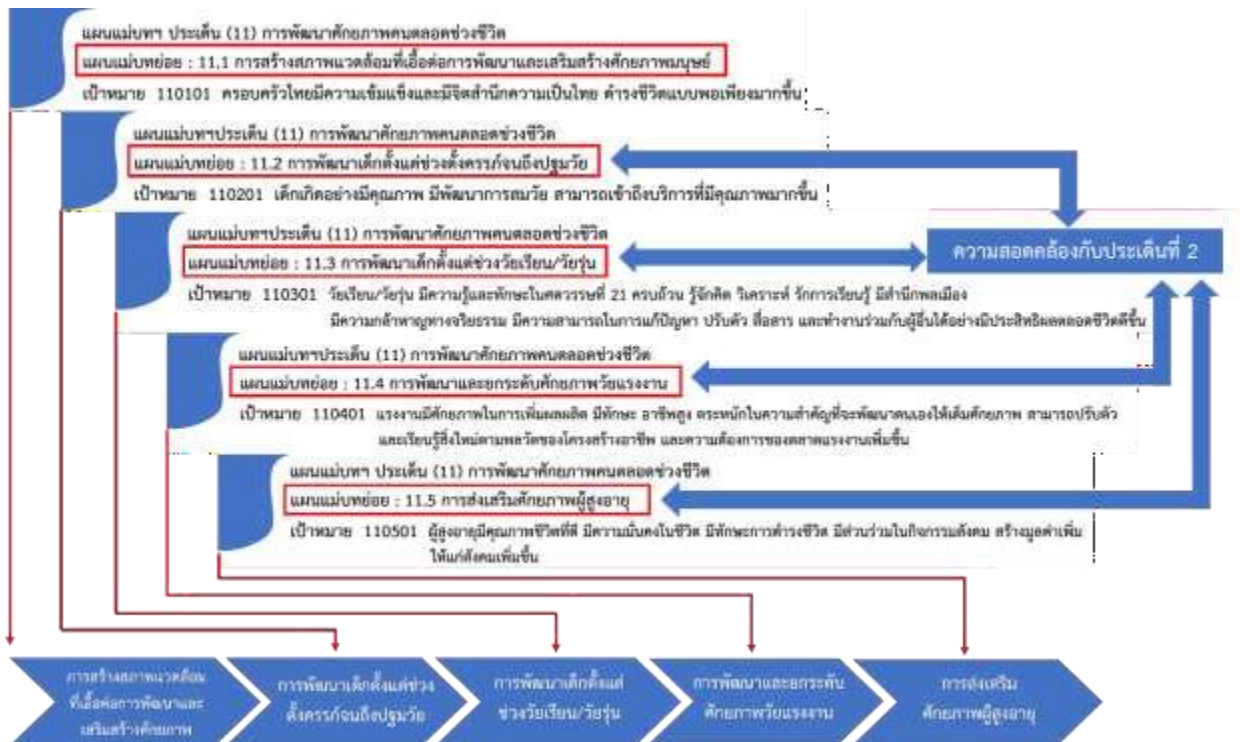
ห่วงโซ่คุณค่า (Value Chain) “ความมั่นคง”



ภาพ 21 ห่วงโซ่คุณค่า (Value Chain) “ความมั่นคง”

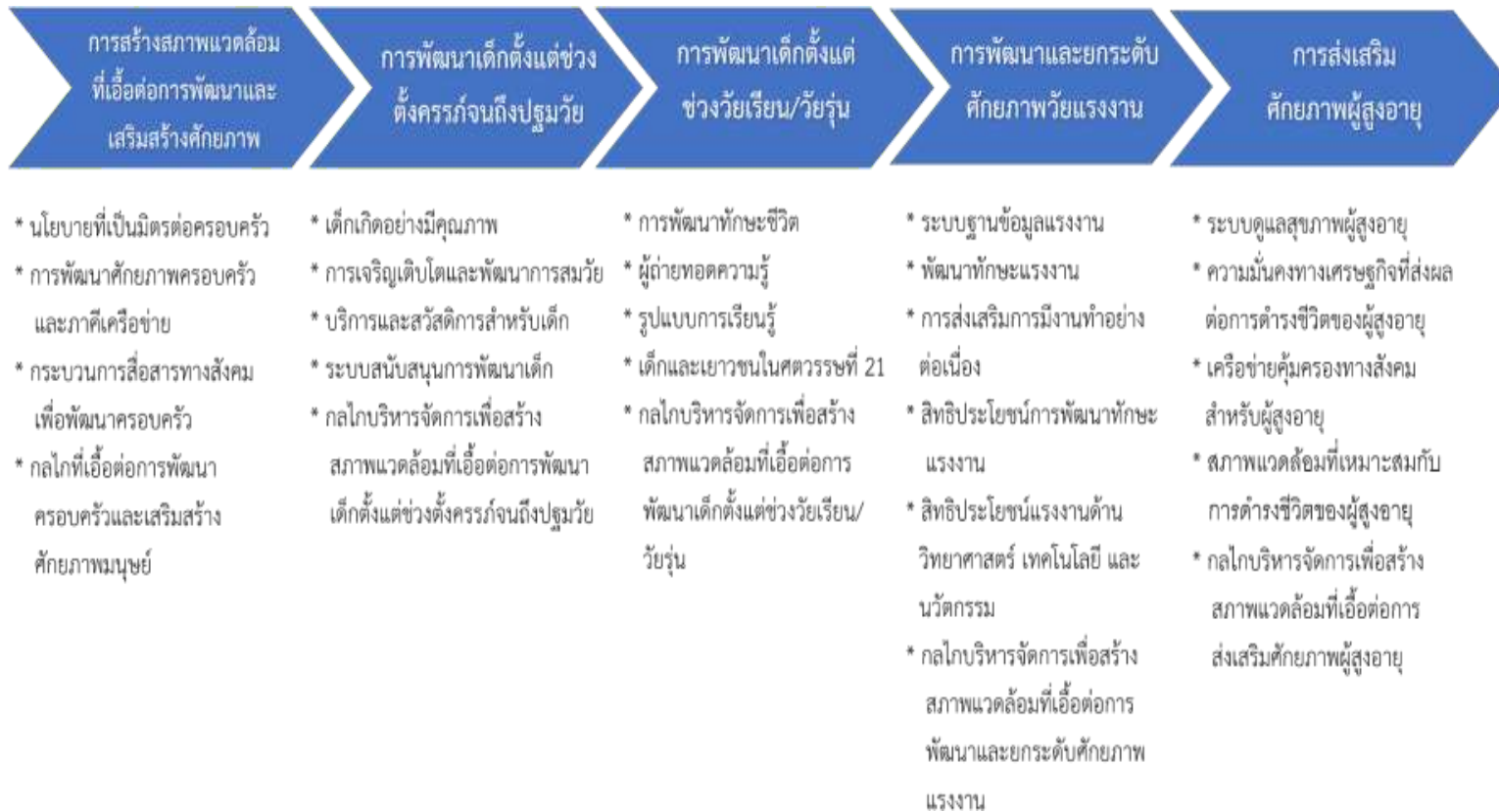
ประเด็นที่ 11 ศักยภาพคนตลอดช่วงชีวิต

- แผนแม่บทย่อย 11.2 การพัฒนาเด็กตั้งแต่ช่วงตั้งครรภ์จนถึงปฐมวัย
 - เป้าหมาย 110201 เด็กเกิดอย่างมีคุณภาพ มีพัฒนาการสมวัย สามารถเข้าถึงบริการที่มีคุณภาพมากขึ้น
- แผนแม่บทย่อย 11.3 การพัฒนาเด็กตั้งแต่ช่วงวัยเรียน/วัยรุ่น
 - เป้าหมาย 110301 วัยเรียน/วัยรุ่น มีความรู้และทักษะในศตวรรษที่ 21 ครบถ้วน รู้จักคิด วิเคราะห์ รักการเรียนรู้ มีสำนึกพลเมือง มีความกล้าหาญทางจริยธรรม มีความสามารถในการแก้ไขปัญหา ปรับตัว สื่อสาร และทำงานร่วมกับผู้อื่นได้อย่างมีประสิทธิภาพตลอดชีวิตดีขึ้น
- แผนแม่บทย่อย 11.4 การพัฒนาและยกระดับศักยภาพวัยแรงงาน
 - เป้าหมาย 110401 แรงงานมีศักยภาพในการเพิ่มผลผลิต มีทักษะ อาชีพสูง ตระหนักในความสำคัญที่จะพัฒนาตนเองให้เต็มศักยภาพ สามารถปรับตัวและเรียนรู้สิ่งใหม่ตามพลวัตของโครงสร้างอาชีพ และความต้องการของตลาดแรงงานเพิ่มขึ้น
- แผนแม่บทย่อย 11.5 การส่งเสริมศักยภาพผู้สูงอายุ
 - เป้าหมาย 110501 ผู้สูงอายุมีคุณภาพชีวิตที่ดี มีความมั่นคงในชีวิตมีทักษะการดำรงชีวิต มีส่วนร่วมในกิจกรรมสังคม สร้างมูลค่าเพิ่มให้แก่สังคมเพิ่มขึ้น



ภาพ 22 ความสอดคล้องกับข้อต่อห่วงโซ่มูลค่าของประเทศไทย 140 เป้าหมาย ประเด็น “การพัฒนา ศักยภาพคนตลอดช่วงชีวิต”

ห่วงโซ่คุณค่า (Value Chain) “การพัฒนาศักยภาพคนตลอดช่วงชีวิต”



ภาพ 23 ห่วงโซ่คุณค่า (Value Chain) “การพัฒนาศักยภาพคนตลอดช่วงชีวิต”

ประเด็นที่ 20 การบริการประชาชนและประสิทธิภาพของรัฐ

➤ แผนแม่บทย่อย 20.4 การพัฒนาระบบบริหารงานภาครัฐ

- เป้าหมาย 110201 ภาครัฐมีขีดสมรรถนะสูงเทียบเท่ามาตรฐานสากล และมีความคล่องตัว



ภาพ 24 ความสอดคล้องกับข้อต่อห่วงโซ่คุณค่าของประเทศไทย 140 เป้าหมาย ประเด็น “การบริการประชาชนและประสิทธิภาพภาครัฐ”

ห่วงโซ่คุณค่า (Value Chain) “การบริการประชาชนและประสิทธิภาพภาครัฐ”

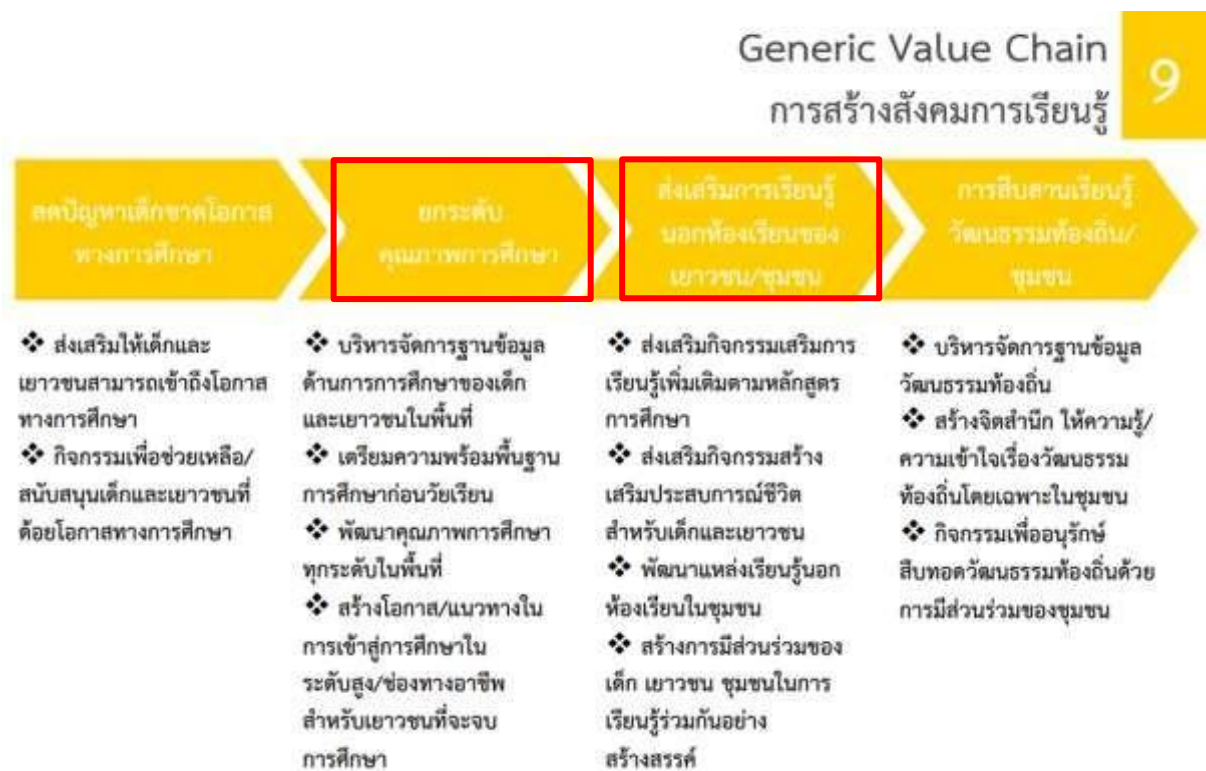


ภาพ 25 ห่วงโซ่คุณค่า (Value Chain) “การบริการประชาชนและประสิทธิภาพภาครัฐ”

2) ศึกษาห่วงโซ่คุณค่ามาตรฐานที่ได้จากการดำเนินงานจัดทำโครงการพัฒนาข้อมูลสถิติและสารสนเทศระดับพื้นที่ 76 จังหวัด/18 กลุ่มจังหวัด จำนวน 18 รูปแบบ ที่เกี่ยวข้องกับความมั่นคงเพื่อใช้เติมเต็มในส่วนของปัจจัยสู่ความสำเร็จของห่วงโซ่คุณค่าของประเด็นการพัฒนาที่ 2 ซึ่งจากการศึกษาพบว่า ห่วงโซ่คุณค่ามาตรฐานที่เกี่ยวข้องกับประเด็นการพัฒนาที่ 2 คือ GVC 9 : การสร้างสังคมการเรียนรู้ GVC 10 : การพัฒนาคุณภาพชีวิตและครอบครัว และ GVC 17 : การพัฒนาทรัพยากรมนุษย์และคุณภาพชีวิต เมื่อวิเคราะห์ความสอดคล้องกับประเด็นการพัฒนาที่ 2 ของจังหวัดอำนาจเจริญ พบว่า มีความสอดคล้องกับข้อต่อห่วงโซ่คุณค่ามาตรฐานและปัจจัยสู่ความสำเร็จ GVC 9 : การสร้างสังคมการเรียนรู้ ดังภาพ 15 มีความสอดคล้องกับข้อต่อห่วงโซ่คุณค่ามาตรฐานและปัจจัยสู่ความสำเร็จ GVC 10 : การพัฒนาคุณภาพชีวิตและครอบครัว ดังภาพ 16 และยังมีความสอดคล้องกับข้อต่อห่วงโซ่คุณค่ามาตรฐานและปัจจัยสู่ความสำเร็จ GVC 17 : การพัฒนาทรัพยากรมนุษย์และคุณภาพชีวิต ดังภาพ 24-26

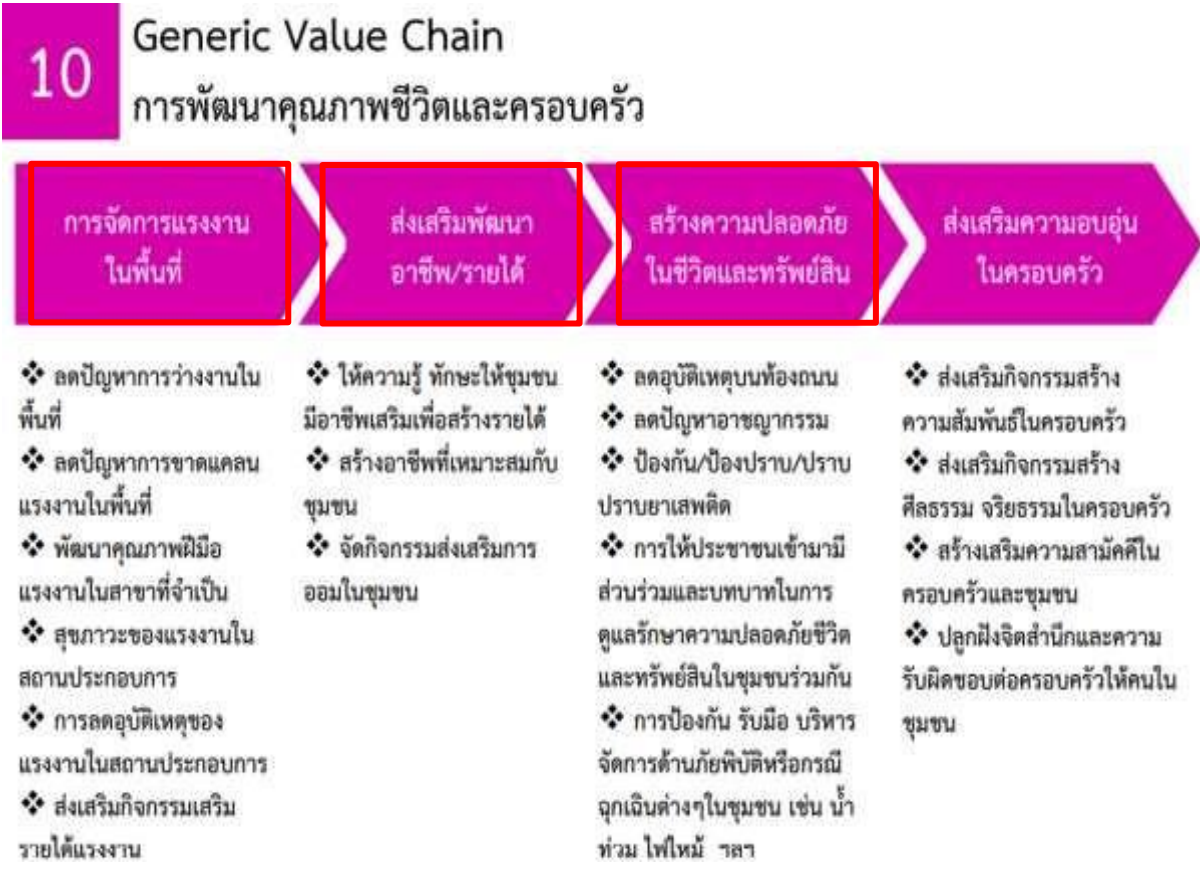
➤ การศึกษาและการเรียนรู้

- ยกกระดับคุณภาพการศึกษา
- ส่งเสริมการเรียนรู้นอกห้องเรียนของเยาวชน/ชุมชน



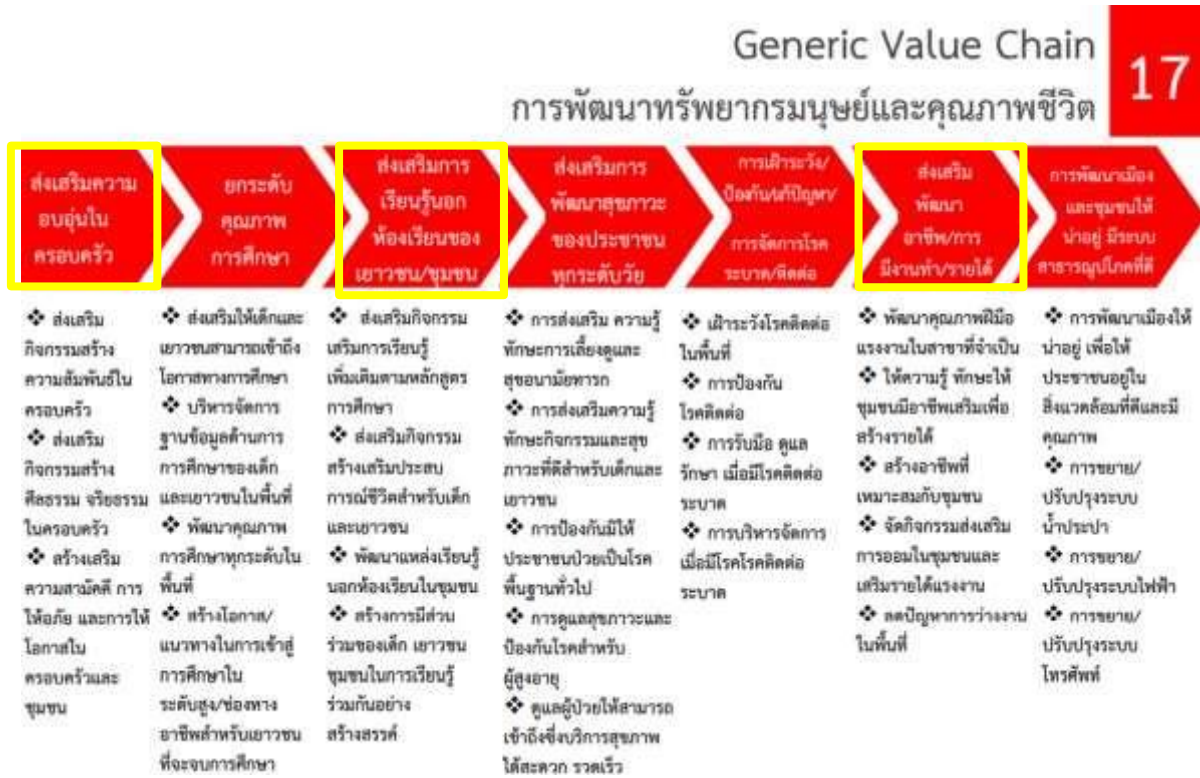
ภาพ 26 ความสอดคล้องกับข้อต่อห่วงโซ่คุณค่ามาตรฐานและปัจจัยสู่ความสำเร็จ GVC 9 : การสร้างสังคมการเรียนรู้

- การพัฒนาคุณภาพชีวิต
 - การจัดการแรงงานในพื้นที่
 - ส่งเสริมพัฒนาอาชีพ/รายได้
 - สร้างความปลอดภัยในชีวิตและทรัพย์สิน



ภาพ 27 ความสอดคล้องกับข้อต่อห่วงโซ่คุณค่ามาตรฐานและปัจจัยสู่ความสำเร็จGVC 10 : การพัฒนาคุณภาพชีวิตและครอบครัว

- การพัฒนาทรัพยากรมนุษย์
 - ส่งเสริมความอบอุ่นในครอบครัว
 - ส่งเสริมการเรียนรู้นอกห้องเรียนของเยาวชน/ชุมชน
 - ส่งเสริมพัฒนาอาชีพ/การมีงานทำ/รายได้



ภาพ 28 ความสอดคล้องกับข้อต่อห่วงโซ่คุณค่ามาตรฐานและปัจจัยสู่ความสำเร็จ GVC 17 : การพัฒนาทรัพยากรมนุษย์และคุณภาพชีวิต

ห่วงโซ่คุณค่า (Value Chain) “การพัฒนาและเสริมสร้างศักยภาพของคนจังหวัดอำนาจเจริญ”



ภาพ 29 ห่วงโซ่คุณค่า (Value Chain) “การพัฒนาและเสริมสร้างศักยภาพของคนจังหวัดอำนาจเจริญ”

ตาราง 20 บัญชีสถิติทางการ “การพัฒนาและเสริมสร้างศักยภาพของคนจังหวัดอำนาจเจริญ”

ห่วงโซ่คุณค่า (VC)	ปัจจัยแห่งความสำเร็จ (CSF)	ตัวชี้วัด	OS ID	รายการสถิติทางการ	สถานะความพร้อมเผยแพร่ (Tier)	หน่วยงานเจ้าของข้อมูล	ระดับหน่วยงานเจ้าของข้อมูล	หมายเหตุ
พัฒนาศักยภาพทรัพยากรมนุษย์ทุกช่วงวัย	สภาพแวดล้อมทางกายภาพที่เหมาะสมกับผู้สูงอายุ	กลุ่มเปราะบางได้รับการเสริมสร้างภูมิคุ้มกันและพัฒนาคุณภาพชีวิตให้เข้มแข็ง	0142	ครัวเรือนที่มีเฉพาะผู้สูงอายุอาศัยอยู่กับเด็ก	Tier1	สำนักงานพัฒนาสังคมและความมั่นคงของมนุษย์จังหวัด	จังหวัด	
พัฒนาศักยภาพทรัพยากรมนุษย์ทุกช่วงวัย	สภาพแวดล้อมทางกายภาพที่เหมาะสมกับผู้สูงอายุ	กลุ่มเปราะบางได้รับการเสริมสร้างภูมิคุ้มกันและพัฒนาคุณภาพชีวิตให้เข้มแข็ง	0143	กิจกรรมการแข่งขันกีฬาผู้สูงอายุ	Tier1	สำนักงานการท่องเที่ยวและกีฬาจังหวัด	จังหวัด	

ตาราง 20 บัญชีสถิติทางการ “การพัฒนาและเสริมสร้างศักยภาพของคนจังหวัดอำนาจเจริญ” (ต่อ)

ห่วงโซ่คุณค่า (VC)	ปัจจัยแห่งความสำเร็จ (CSF)	ตัวชี้วัด	OS ID	รายการสถิติทางการ	สถานะความพร้อมเผยแพร่ (Tier)	หน่วยงานเจ้าของข้อมูล	ระดับหน่วยงานเจ้าของข้อมูล	หมายเหตุ
พัฒนาศักยภาพทรัพยากรมนุษย์ทุกช่วงวัย	สภาพแวดล้อมทางกายภาพที่เหมาะสมกับผู้สูงอายุ	กลุ่มเปราะบางได้รับการเสริมสร้างภูมิคุ้มกันและพัฒนาคุณภาพชีวิตให้เข้มแข็ง	0144	ชมรมกีฬาและนันทนาการผู้สูงอายุ	Tier1	สำนักงานการท่องเที่ยวและกีฬาจังหวัด	จังหวัด	
พัฒนาศักยภาพทรัพยากรมนุษย์ทุกช่วงวัย	สภาพแวดล้อมทางกายภาพที่เหมาะสมกับผู้สูงอายุ	กลุ่มเปราะบางได้รับการเสริมสร้างภูมิคุ้มกันและพัฒนาคุณภาพชีวิตให้เข้มแข็ง	0145	ผู้สูงอายุที่ถูกส่งต่อเข้าสถานสงเคราะห์	Tier1	สำนักงานพัฒนาสังคมและความมั่นคงของมนุษย์จังหวัด	จังหวัด	

ตาราง 20 บัญชีสถิติทางการ “การพัฒนาและเสริมสร้างศักยภาพของคนจังหวัดอำนาจเจริญ” (ต่อ)

ห่วงโซ่คุณค่า (VC)	ปัจจัยแห่งความสำเร็จ (CSF)	ตัวชี้วัด	OS ID	รายการสถิติทางการ	สถานะความพร้อมเผยแพร่ (Tier)	หน่วยงานเจ้าของข้อมูล	ระดับหน่วยงานเจ้าของข้อมูล	หมายเหตุ
พัฒนาศักยภาพทรัพยากรมนุษย์ทุกช่วงวัย	สภาพแวดล้อมทางกายภาพที่เหมาะสมกับผู้สูงอายุ	กลุ่มเปราะบางได้รับการเสริมสร้างภูมิคุ้มกันและพัฒนาคุณภาพชีวิตให้เข้มแข็ง	0146	ผู้ผ่านการรับรองความรู้ความสามารถ ประจำปีงบประมาณ 2565	Tier1	สำนักงานพัฒนาฝีมือแรงงานจังหวัด	จังหวัด	
พัฒนาศักยภาพทรัพยากรมนุษย์ทุกช่วงวัย	สภาพแวดล้อมทางกายภาพที่เหมาะสมกับผู้สูงอายุ	กลุ่มเปราะบางได้รับการเสริมสร้างภูมิคุ้มกันและพัฒนาคุณภาพชีวิตให้เข้มแข็ง	0147	จำนวนแรงงานที่ได้รับการฝึกอบรมหลักสูตรยกระดับฝีมือ ประจำปีงบประมาณ 2565	Tier1	สำนักงานพัฒนาฝีมือแรงงานจังหวัด	จังหวัด	
การรักษาความสงบภายในประเทศ	กลไกการป้องกันและปราบปรามอาชญากรรม/งานยุติธรรม สืบสวน	ความสงบสุขของประเทศ	0148	จำนวนผู้ถูกจับกุม	Tier1	ตำรวจภูธรจังหวัด	จังหวัด	

ตาราง 20 บัญชีสถิติทางการ “การพัฒนาและเสริมสร้างศักยภาพของคนจังหวัดอำนาจเจริญ” (ต่อ)

ห่วงโซ่คุณค่า (VC)	ปัจจัยแห่งความสำเร็จ (CSF)	ตัวชี้วัด	OS ID	รายการสถิติทางการ	สถานะความพร้อมเผยแพร่ (Tier)	หน่วยงานเจ้าของข้อมูล	ระดับหน่วยงานเจ้าของข้อมูล	หมายเหตุ
การรักษาความสงบภายในประเทศ	กลไกการป้องกันและปราบปรามอาชญากรรม/งานยุติธรรม สืบสวน	ความสงบสุขของประเทศ	0149	จำนวนผู้ผ่านการบำบัดฟื้นฟู	Tier1	ตำรวจภูธรจังหวัด	จังหวัด	
การป้องกันและแก้ไขปัญหาที่มีผลกระทบต่อความมั่นคง	การลดเหตุการณ์ความรุนแรง/สภาพแวดล้อมที่ปลอดภัย	ร้อยละของคดีอาญาลดลง	0150	จำนวนคดีที่ประทุษร้ายต่อชีวิตร่างกาย และเพศ ที่รับแจ้ง	Tier1	ตำรวจภูธรจังหวัด	จังหวัด	
การป้องกันและแก้ไขปัญหาที่มีผลกระทบต่อความมั่นคง	การลดเหตุการณ์ความรุนแรง/สภาพแวดล้อมที่ปลอดภัย	ร้อยละของคดีอาญาลดลง	0151	จำนวนคดีอาญาที่รับแจ้ง	Tier1	ตำรวจภูธรจังหวัด	จังหวัด	
พัฒนาศักยภาพทรัพยากรมนุษย์ทุกช่วงวัย	สภาพแวดล้อมทางกายภาพที่เหมาะสมกับผู้สูงอายุ	กลุ่มเปราะบางได้รับการเสริมสร้างภูมิคุ้มกันและพัฒนาคุณภาพชีวิตให้เข้มแข็ง	0152	จำนวนแรงงานที่ได้รับการฝึกอบรมหลักสูตรเตรียมเข้าทำงาน ประจำปีงบประมาณ 2565	Tier1	สำนักงานพัฒนาฝีมือแรงงานจังหวัด	จังหวัด	

ตาราง 20 บัญชีสถิติทางการ “การพัฒนาและเสริมสร้างศักยภาพของคนจังหวัดอำนาจเจริญ” (ต่อ)

ห่วงโซ่คุณค่า (VC)	ปัจจัยแห่งความสำเร็จ (CSF)	ตัวชี้วัด	OS ID	รายการสถิติทางการ	สถานะความพร้อมเผยแพร่ (Tier)	หน่วยงานเจ้าของข้อมูล	ระดับหน่วยงานเจ้าของข้อมูล	หมายเหตุ
การป้องกันและแก้ไขปัญหาที่มีผลกระทบต่อความมั่นคง	การลดเหตุการณ์ความรุนแรง/สภาพแวดล้อมที่ปลอดภัย	ร้อยละของคดีอาญาลดลง	0153	จำนวนคดีอุกฉกรรจ์สะเทือนขวัญที่รับแจ้ง	Tier1	ตำรวจภูธรจังหวัด	จังหวัด	
พัฒนาศักยภาพทรัพยากรมนุษย์ทุกช่วงวัย	สภาพแวดล้อมทางกายภาพที่เหมาะสมกับผู้สูงอายุ	กลุ่มเปราะบางได้รับการเสริมสร้างภูมิคุ้มกันและพัฒนาคุณภาพชีวิตให้เข้มแข็ง	0154	จำนวนแรงงานที่ผ่านการทดสอบมาตรฐานฝีมือแรงงานแห่งชาติ ประจำปีงบประมาณ 2565	Tier1	สำนักงานพัฒนาฝีมือแรงงานจังหวัด	จังหวัด	
การรักษาความสงบภายในประเทศ	กลไกการป้องกันและปราบปรามอาชญากรรม/งานยุติธรรม สืบสวน	จำนวนหมู่บ้านที่มีความพร้อมในการเฝ้าระวังและแจ้งเตือนภัยคุกคาม	0155	จำนวนเจ้าหน้าที่ อปพร.ในจังหวัด	Tier1	สำนักงานป้องกันและบรรเทาสาธารณภัยจังหวัด	จังหวัด	
การรักษาความสงบภายในประเทศ	กลไกการป้องกันและปราบปรามอาชญากรรม/งานยุติธรรม สืบสวน	ความสงบสุขของประเทศ	0156	จำนวนอาสาสมัครป้องกันปราบปรามอาชญากรรม	Tier1	ตำรวจภูธรจังหวัด	จังหวัด	

ตาราง 20 บัญชีสถิติทางการ “การพัฒนาและเสริมสร้างศักยภาพของคนจังหวัดอำนาจเจริญ” (ต่อ)

ห่วงโซ่คุณค่า (VC)	ปัจจัยแห่งความสำเร็จ (CSF)	ตัวชี้วัด	OS ID	รายการสถิติทางการ	สถานะความพร้อมเผยแพร่ (Tier)	หน่วยงานเจ้าของข้อมูล	ระดับหน่วยงานเจ้าของข้อมูล	หมายเหตุ
การรักษาความสงบภายในประเทศ	กลไกการป้องกันและปราบปรามอาชญากรรม/งานยุติธรรม สืบสวน	ความสงบสุขของประเทศ	0157	จำนวนอาสาสมัครป้องกันปราบปรามอาชญากรรมส่วนท้องถิ่น	Tier1	ตำรวจภูธรจังหวัด	จังหวัด	
การป้องกันและแก้ไขปัญหาที่มีผลกระทบต่อความมั่นคง	การลดเหตุการณ์ความรุนแรง/สภาพแวดล้อมที่ปลอดภัย	ร้อยละของคดีอาญาลดลง	0158	จำนวนคดีประทุษร้ายต่อทรัพย์สินที่รับแจ้ง	Tier1	ตำรวจภูธรจังหวัด	จังหวัด	
การรักษาความสงบภายในประเทศ	กลไกการป้องกันและปราบปรามอาชญากรรม/งานยุติธรรม สืบสวน	ความสงบสุขของประเทศ	0159	จำนวนการจับกุมคดียาเสพติด	Tier1	ตำรวจภูธรจังหวัด	จังหวัด	

ตาราง 20 บัญชีสถิติทางการ “การพัฒนาและเสริมสร้างศักยภาพของคนจังหวัดอำนาจเจริญ” (ต่อ)

ห่วงโซ่คุณค่า (VC)	ปัจจัยแห่งความสำเร็จ (CSF)	ตัวชี้วัด	OS ID	รายการสถิติทางการ	สถานะความพร้อมเผยแพร่ (Tier)	หน่วยงานเจ้าของข้อมูล	ระดับหน่วยงานเจ้าของข้อมูล	หมายเหตุ
การรักษาความสงบภายในประเทศ	กลไกการป้องกันและปราบปรามอาชญากรรม/งานยุติธรรม สืบสวน	จำนวนหมู่บ้านที่มีความพร้อมในการเฝ้าระวังและแจ้งเตือนภัยคุกคาม	0160	จำนวนจุดตรวจ/จุดสกัด และลาดตระเวนเพื่อสกัดกั้นการกระทำผิดกฎหมายในจังหวัด	Tier1	ที่ทำการปกครองจังหวัด	จังหวัด	
การรักษาความสงบภายในประเทศ	กลไกการป้องกันและปราบปรามอาชญากรรม/งานยุติธรรม สืบสวน	ความสงบสุขของประเทศ	0161	จำนวนจับกุมคดีอาชญากรรม	Tier1	ตำรวจภูธรจังหวัด	จังหวัด	
การรักษาความสงบภายในประเทศ	กลไกการป้องกันและปราบปรามอาชญากรรม/งานยุติธรรม สืบสวน	ความสงบสุขของประเทศ	0162	จำนวนผู้รับการบำบัดฟื้นฟู	Tier1	ตำรวจภูธรจังหวัด	จังหวัด	

ตาราง 20 บัญชีสถิติทางการ “การพัฒนาและเสริมสร้างศักยภาพของคนจังหวัดอำนาจเจริญ” (ต่อ)

ห่วงโซ่คุณค่า (VC)	ปัจจัยแห่งความสำเร็จ (CSF)	ตัวชี้วัด	OS ID	รายการสถิติทางการ	สถานะความพร้อมเผยแพร่ (Tier)	หน่วยงานเจ้าของข้อมูล	ระดับหน่วยงานเจ้าของข้อมูล	หมายเหตุ
การพัฒนาและยกระดับศักยภาพวัยแรงงาน	พัฒนาทักษะแรงงาน	แรงงานที่เข้าร่วมกิจกรรมเสริมรายได้แรงงานหรือการฝึกอาชีพเสริม	0163	กิจกรรมเสริมรายได้ แรงงาน หรือการฝึกอาชีพ เสริม	Tier2_มีหน่วยงานรับผิดชอบ	สำนักงานพัฒนาฝีมือแรงงานจังหวัด	จังหวัด	
การส่งเสริมศักยภาพผู้สูงอายุ	การส่งเสริมการมีงานทำของผู้สูงอายุ	ผู้สูงอายุที่ได้การพัฒนาฝึกอาชีพในชุมชน	0164	จำนวนผู้สูงอายุที่มีงานทำ	Tier2_มีหน่วยงานรับผิดชอบ	สำนักงานจัดหางานจังหวัด	จังหวัด	
การรักษาความสงบภายในประเทศ	กลไกการป้องกันและปราบปรามอาชญากรรม/งานยุติธรรม สืบสวน	อัตราการประสพเหตุเทียบกับจำนวนประชากร	0165	อัตราการประสพเหตุเทียบกับจำนวนประชากร	Tier2_มีหน่วยงานรับผิดชอบ	ตำรวจภูธรจังหวัด	จังหวัด	

ตาราง 20 บัญชีสถิติทางการ “การพัฒนาและเสริมสร้างศักยภาพของคนจังหวัดอำนาจเจริญ” (ต่อ)

ห่วงโซ่คุณค่า (VC)	ปัจจัยแห่งความสำเร็จ (CSF)	ตัวชี้วัด	OS ID	รายการสถิติทางการ	สถานะความพร้อมเผยแพร่ (Tier)	หน่วยงานเจ้าของข้อมูล	ระดับหน่วยงานเจ้าของข้อมูล	หมายเหตุ
การสร้างและพัฒนาบุคลากรภาครัฐ	ศักยภาพบุคลากร	ร้อยละของครูและบุคลากรทางการศึกษาที่ผ่านการทดสอบสมรรถนะรายวิชาในระดับสูงนานาชาติ	0168	จำนวนครูและบุคลากรทางการศึกษาที่ผ่านการทดสอบสมรรถนะรายวิชาในระดับสูงนานาชาติ	Tier2_มีหน่วยงานรับผิดชอบ	สำนักงานศึกษาธิการจังหวัด	จังหวัด	
พัฒนาศักยภาพทรัพยากรมนุษย์ทุกช่วงวัย	สภาพแวดล้อมทางกายภาพที่เหมาะสมกับผู้สูงอายุ	กลุ่มเปราะบางได้รับการเสริมสร้างภูมิคุ้มกันและพัฒนาคุณภาพชีวิตให้เข้มแข็ง	0169	จำนวนแรงงานที่ได้รับการฝึกอบรมหลักสูตรการฝึกอาชีพเสริม ประจำปีงบประมาณ 2565	Tier1	สำนักงานพัฒนาฝีมือแรงงานจังหวัด	จังหวัด	

3.1.3 บัญชีสถิติทางการที่สอดคล้องตามประเด็นการพัฒนาที่ 3: การส่งเสริมการค้าการลงทุน การท่องเที่ยวและบริการ และสินค้าชุมชน ให้สามารถแข่งขันได้

วัตถุประสงค์

1. เพื่อส่งเสริมการพัฒนาเศรษฐกิจ การค้า การลงทุน และการท่องเที่ยว ของจังหวัดให้เติบโตอย่างต่อเนื่องจากฐานการเกษตร การค้าชายแดน การบริการ มีความเชื่อมโยงกับนานาชาติ
2. เพื่อพัฒนาขีดความสามารถทางการค้าแก่ประชาชน ชุมชน ผู้ประกอบการ วิสาหกิจชุมชน ให้สามารถแข่งขันได้
3. เพื่อสร้างอาชีพและรายได้ให้แก่ชุมชน และเป็นปัจจัยสำคัญในการกระตุ้นเศรษฐกิจในระดับชุมชนให้เติบโตมากขึ้น
4. เพื่อพัฒนาโครงสร้างพื้นฐาน การคมนาคม โลจิสติกส์และการขนส่งผลผลิตทางการเกษตร เพื่อเสริมสร้างเศรษฐกิจ การค้า การลงทุนให้เติบโตอย่างต่อเนื่อง
5. เพื่อพัฒนาคุณภาพชีวิตและแก้ไขปัญหาความเดือดร้อนของประชาชน

ตัวชี้วัด

1. จำนวนถนนที่ได้รับการพัฒนาให้ได้มาตรฐานเพิ่มขึ้น ไม่น้อยกว่า 5 สายทาง/ปี
2. ร้อยละของรายได้จากการจำหน่ายผลิตภัณฑ์ชุมชน ประเภท OTOP เพิ่มขึ้นไม่น้อยกว่าร้อยละ 10 ต่อปี
3. จำนวนผู้ประกอบการที่ได้รับการพัฒนาขีดความสามารถในการแข่งขันเพิ่มขึ้นไม่น้อยกว่า 20 ราย/ปี
4. รายได้จากการท่องเที่ยวเพิ่มขึ้นไม่น้อยกว่าร้อยละ 2 ต่อปี
5. ร้อยละที่เพิ่มขึ้นของมูลค่าชายแดนในปีที่ผ่านมา ไม่น้อยกว่าร้อยละ 2 ต่อปี

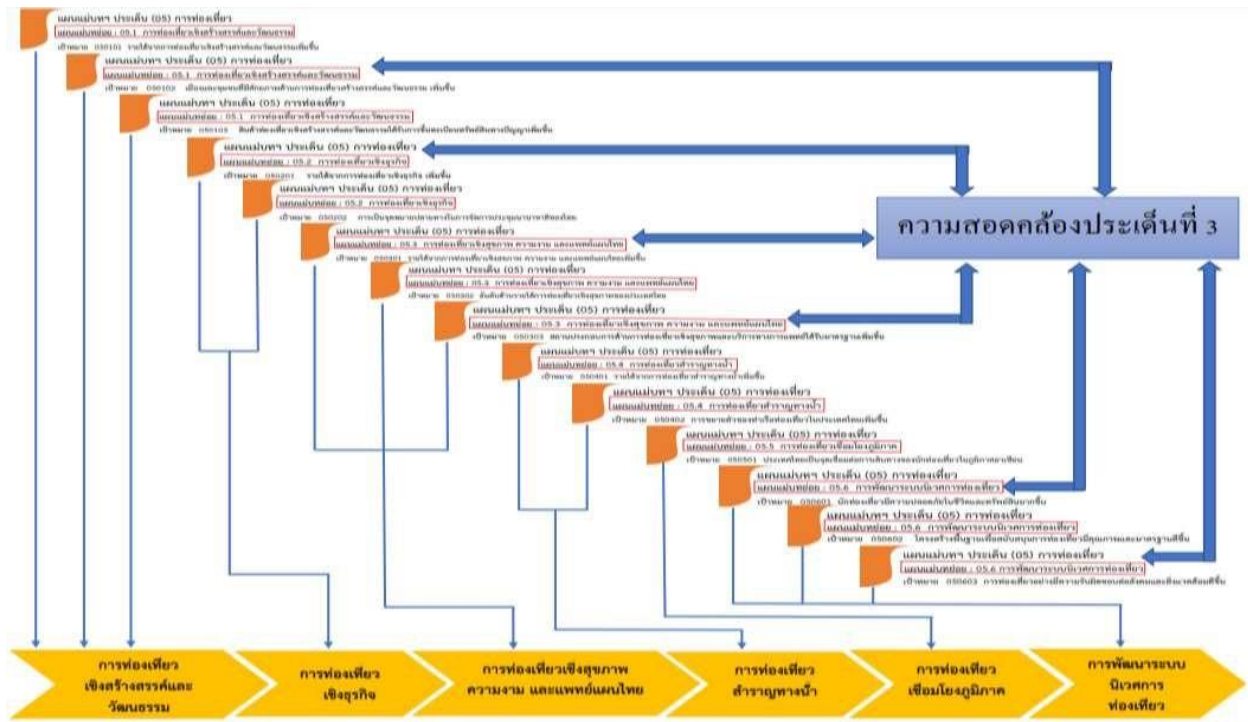
ห่วงโซ่คุณค่า (Value Chain) ที่สอดคล้องกับแผนพัฒนาจังหวัดอำนาจเจริญ

แนวคิดการจัดทำห่วงโซ่คุณค่าที่สอดคล้องกับแผนพัฒนาจังหวัดอำนาจเจริญ “ประเด็นการพัฒนา ที่ 3: การส่งเสริมการค้า การลงทุน การท่องเที่ยวและบริการ และสินค้าชุมชน ให้สามารถแข่งขันได้”

1) ศึกษาห่วงโซ่คุณค่าของประเทศไทย 140 เป้าหมาย แผนแม่บทย่อยภายใต้แผนแม่บทภายใต้ยุทธศาสตร์ชาติ (23 ด้าน) ประเด็นที่ 3 การเกษตร ซึ่งประกอบไปด้วย 6 แผนแม่บทย่อย ประเด็นที่ 5 การท่องเที่ยว ซึ่งประกอบไปด้วย 6 แผนแม่บทย่อย ประเด็นที่ 7 โครงสร้างพื้นฐานระบบโลจิสติกส์และดิจิทัล ซึ่งประกอบไปด้วย 3 แผนแม่บทย่อย ประเด็นที่ 8 ผู้ประกอบการและวิสาหกิจขนาดกลางและขนาดย่อมยุคใหม่ ซึ่งประกอบไปด้วย 3 แผนแม่บทย่อย เมื่อวิเคราะห์ความสอดคล้องกับประเด็นการพัฒนาที่ 3 ของจังหวัดอำนาจเจริญ พบว่า มีความสอดคล้องกับข้อต่อห่วงโซ่คุณค่าของประเทศไทย 140 เป้าหมาย ดังภาพ 28-35

ประเด็นที่ 5 การท่องเที่ยว

- แผนแม่บทย่อย 3.1 การท่องเที่ยวเชิงสร้างสรรค์และวัฒนธรรม
 - เป้าหมาย 050102 เมืองและชุมชนที่มีศักยภาพด้านการท่องเที่ยวสร้างสรรค์และวัฒนธรรมเพิ่มขึ้น
- แผนแม่บทย่อย 5.2 การท่องเที่ยวเชิงธุรกิจ
 - เป้าหมาย 050201 รายได้จากการท่องเที่ยวเชิงธุรกิจ เพิ่มขึ้น
- แผนแม่บทย่อย 5.3 การท่องเที่ยวเชิงสุขภาพ ความงาม และแพทย์แผนไทยเพิ่มขึ้น
 - เป้าหมาย 050301 รายได้จากการท่องเที่ยวเชิงสุขภาพ ความงาม และ แพทย์แผนไทยเพิ่มขึ้น
 - เป้าหมาย 050303 สถานประกอบการด้านการท่องเที่ยวเชิงสุขภาพและบริการทางการแพทย์ได้รับมาตรฐานเพิ่มขึ้น
- แผนแม่บทย่อย 5.6 การพัฒนาระบบนิเวศการท่องเที่ยว
 - เป้าหมาย 050601 นักท่องเที่ยวมีความปลอดภัยในชีวิตและทรัพย์สินมากขึ้น
 - เป้าหมาย 050603 นักท่องเที่ยวอย่างมีความรับผิดชอบต่อสังคมและสิ่งแวดล้อมดีขึ้น



ภาพ 30 ความสอดคล้องกับข้อต่อห่วงโซ่คุณค่าของประเทศไทย 140 เป้าหมายประเด็น “การท่องเที่ยว”

ห่วงโซ่คุณค่า (Value Chain) “การท่องเที่ยว”

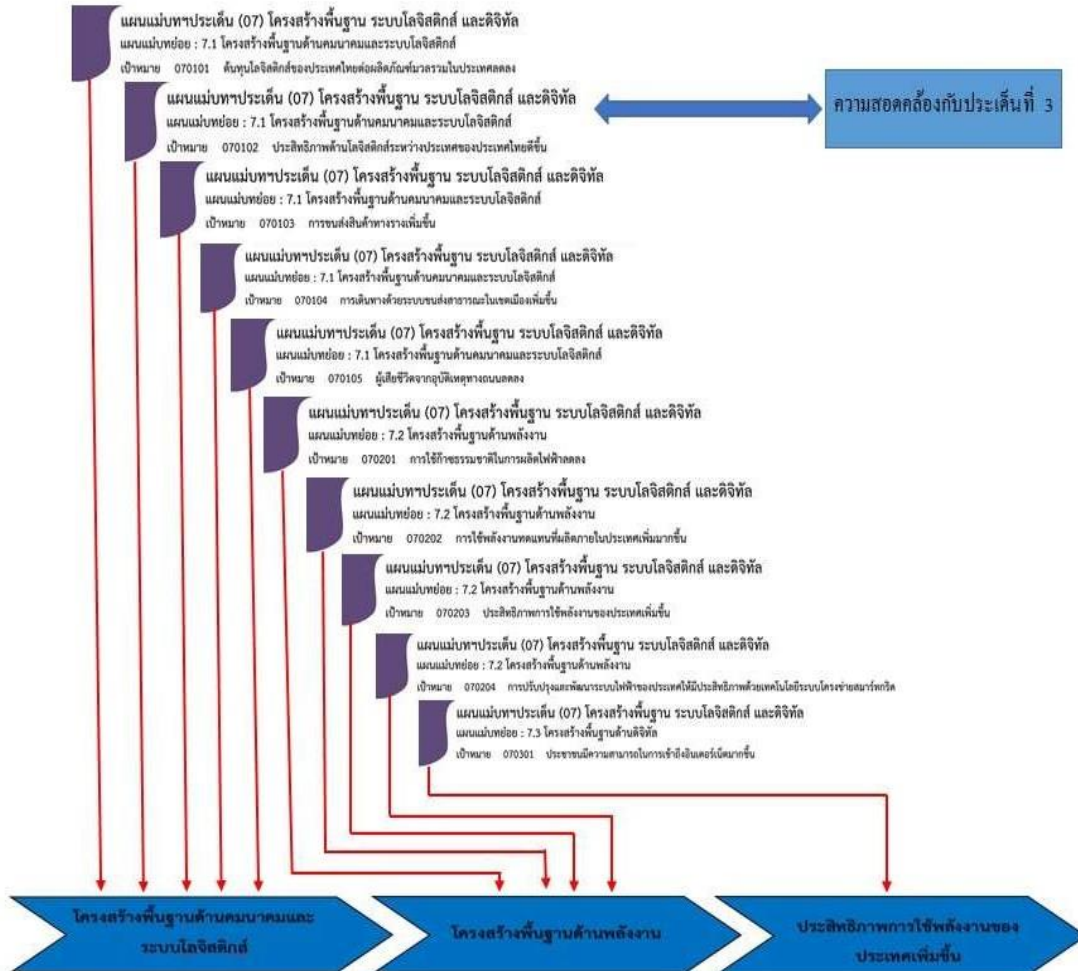


ภาพ 31 ห่วงโซ่คุณค่า (Value Chain) “การท่องเที่ยว”

ประเด็นที่ 7 โครงสร้างพื้นฐานระบบโลจิสติกส์ และดิจิทัล

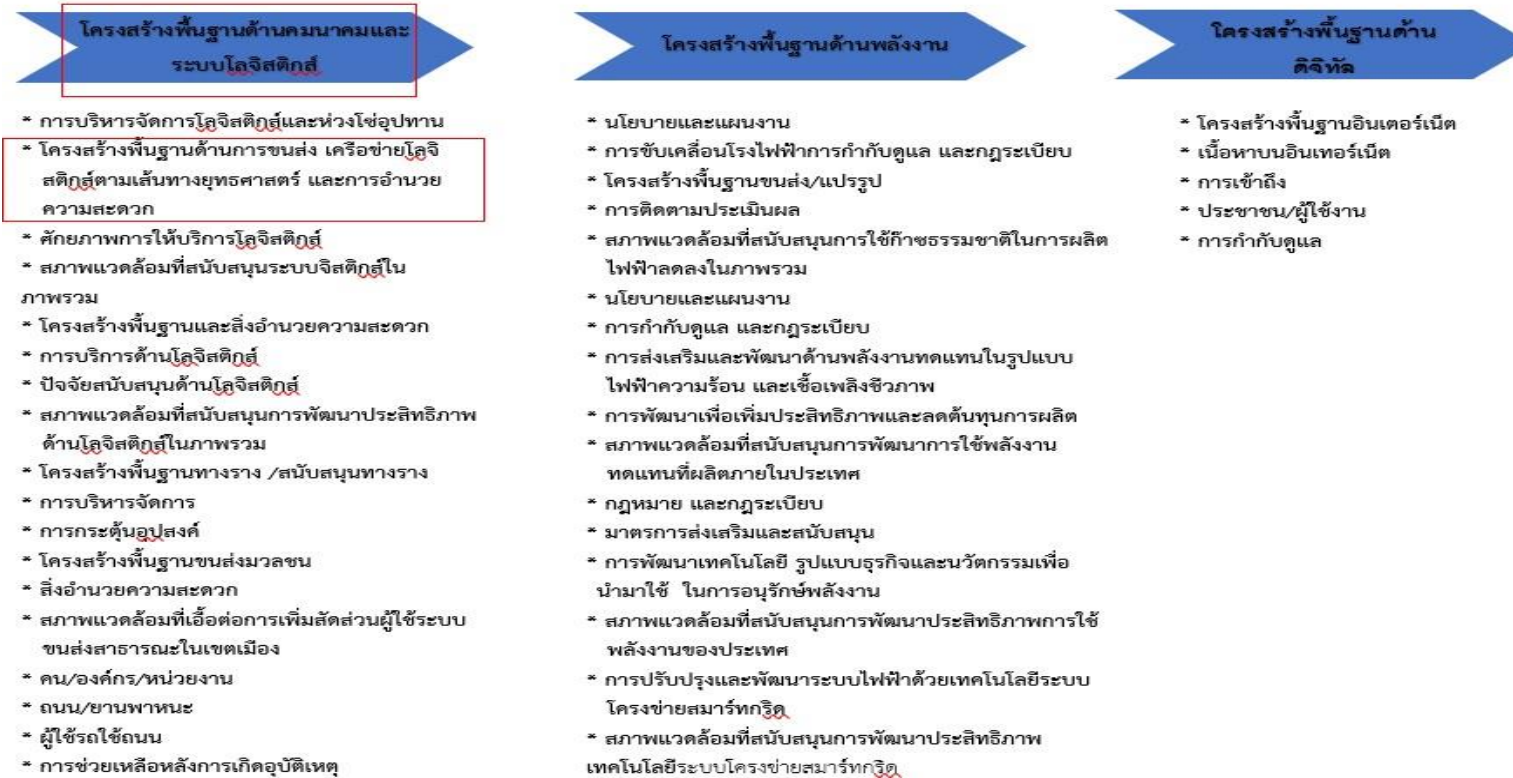
➤ แผนแม่บทย่อย 7.1 โครงสร้างพื้นฐานด้านคมนาคมและระบบโลจิสติกส์

- เป้าหมาย 070102 ประสิทธิภาพด้านโลจิสติกส์ระหว่างประเทศของประเทศไทยดีขึ้น



ภาพ 32 ความสอดคล้องกับข้อต่อห่วงโซ่คุณค่าของประเทศไทย 140 เป้าหมาย ประเด็น “โครงสร้างพื้นฐานระบบโลจิสติกส์ และดิจิทัล”

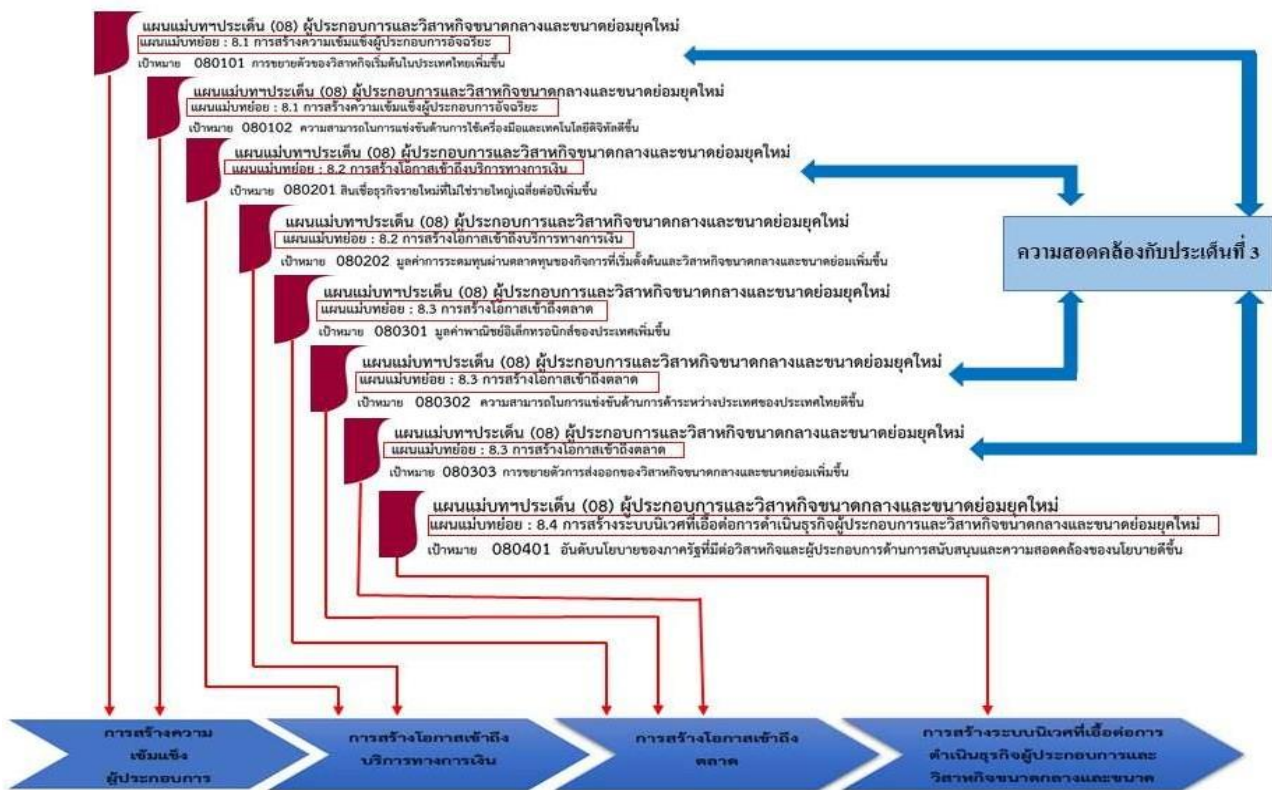
ห่วงโซ่คุณค่า (Value Chain) “โครงสร้างพื้นฐานระบบโลจิสติกส์ และดิจิทัล”



ภาพ 33 ห่วงโซ่คุณค่า (Value Chain) “โครงสร้างพื้นฐานระบบโลจิสติกส์และดิจิทัล”

ประเด็นที่ 8 ผู้ประกอบการและวิสาหกิจขนาดกลางและขนาดย่อมยุคใหม่

- แผนแม่บทย่อย 8.1 การสร้างความเข้มแข็งผู้ประกอบการ
 - เป้าหมาย 080101 การขยายตัวของวิสาหกิจเริ่มต้นในประเทศเพิ่มขึ้น
- แผนแม่บทย่อย 8.2 การสร้างความเข้มแข็งผู้ประกอบการอัจฉริยะ
 - เป้าหมาย 080201 สินเชื่อบริการใหม่ที่ไม่ใช่รายใหญ่เฉลี่ยต่อปีเพิ่มขึ้น
- แผนแม่บทย่อย 8.3 การสร้างโอกาสเข้าถึงตลาด
 - เป้าหมาย 080302 ความสามารถในการแข่งขันด้านการค้าระหว่างประเทศของประเทศไทยดีขึ้น
 - เป้าหมาย 080303 การขยายตัวการส่งออกของวิสาหกิจขนาดกลางและขนาดย่อมเพิ่มขึ้น



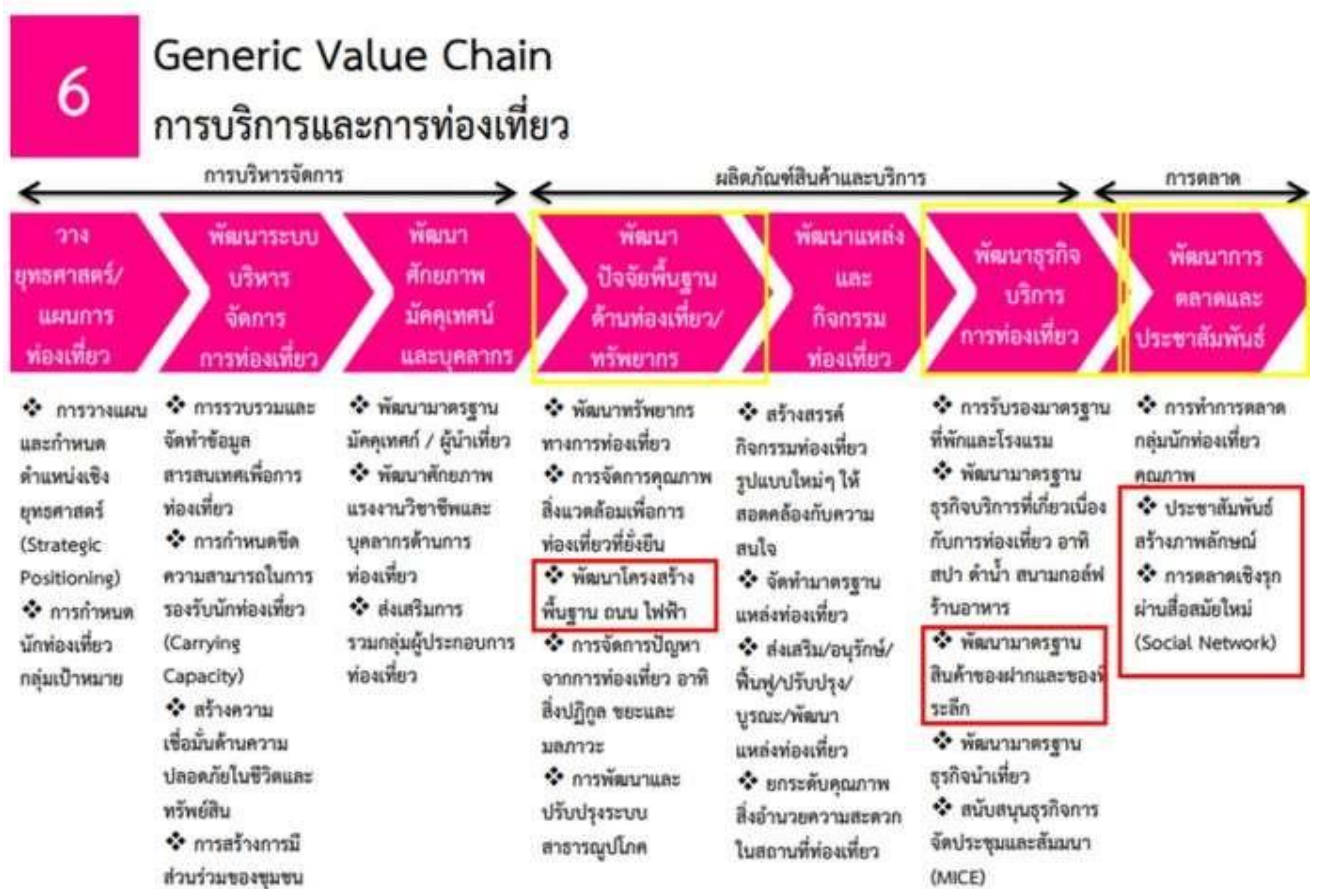
ภาพ 34 ความสอดคล้องกับข้อต่อห่วงโซ่คุณค่าของประเทศไทย 140 เป้าหมาย ประเด็น “ผู้ประกอบการและวิสาหกิจขนาดกลางและขนาดย่อมยุคใหม่”

ห่วงโซ่คุณค่า (Value Chain) “ผู้ประกอบการและวิสาหกิจขนาดกลางและขนาดย่อมในยุคใหม่”



ภาพ 35 ห่วงโซ่คุณค่า (Value Chain) “ผู้ประกอบการและวิสาหกิจขนาดกลางและขนาดย่อมยุคใหม่”

2) ศึกษาห่วงโซ่คุณค่ามาตรฐานที่ได้จากการดำเนินงานจัดทำโครงการพัฒนาข้อมูลสถิติและสารสนเทศระดับพื้นที่ 76 จังหวัด/18 กลุ่มจังหวัด จำนวน 18 รูปแบบ ที่เกี่ยวข้องกับการท่องเที่ยว เพื่อใช้เพิ่มเติมในส่วนของปัจจัยสู่ความสำเร็จของห่วงโซ่คุณค่าของประเด็นการพัฒนาที่ 3 ซึ่งจากการศึกษาพบว่า ห่วงโซ่คุณค่ามาตรฐานที่เกี่ยวข้องกับประเด็นการพัฒนาที่ 3 คือ GVC 6: การบริการและการท่องเที่ยว เมื่อวิเคราะห์ความสอดคล้องกับประเด็นการพัฒนาที่ 3 ของจังหวัดอำนาจเจริญ พบว่า มีความสอดคล้องกับข้อต่อห่วงโซ่คุณค่ามาตรฐานและปัจจัยสู่ความสำเร็จ GVC 6: การบริการและการท่องเที่ยว ดังภาพ 36



ภาพ 36 ความสอดคล้องกับข้อต่อห่วงโซ่คุณค่ามาตรฐานและปัจจัยสู่ความสำเร็จ GVC 6 : การบริการและการท่องเที่ยว

ห่วงโซ่คุณค่า (Value Chain) “การส่งเสริมการค้าการลงทุน การท่องเที่ยวและบริการ และสินค้าชุมชน ของจังหวัดอำนาจเจริญ”



ภาพ 37 ห่วงโซ่คุณค่า (Value Chain) “การส่งเสริมการค้าการลงทุน การท่องเที่ยวและบริการ และสินค้าชุมชน ”

ตาราง 21 บัญชีสถิติทางการ “การส่งเสริมการค้าการลงทุน การท่องเที่ยวและบริการ และสินค้าชุมชน ของจังหวัดอำนาจเจริญ”

ห่วงโซ่คุณค่า (VC)	ปัจจัยแห่งความสำเร็จ (CSF)	ตัวชี้วัด	OS ID	รายการสถิติทางการ	สถานะความพร้อมเผยแพร่ (Tier)	หน่วยงานเจ้าของข้อมูล	ระดับหน่วยงานเจ้าของข้อมูล	หมายเหตุ
การเพิ่มมูลค่าให้กับสินค้าบริการ และแหล่งท่องเที่ยว	กิจกรรมด้านศิลปะวัฒนธรรม ด้านการท่องเที่ยว	ชุมชนท่องเที่ยวได้รับการพัฒนาศักยภาพ	0170	ตำนาน/ประวัติยักษ์คุ	Tier1	สำนักงานวัฒนธรรมจังหวัด	จังหวัด	
สภาพแวดล้อมที่เอื้อต่อการเพิ่มรายได้จากการท่องเที่ยว	สถานะและศักยภาพของผู้ประกอบการท่องเที่ยว	ชุมชนท่องเที่ยวได้รับการพัฒนาศักยภาพ	0171	วิเคราะห์ประเด็น การท่องเที่ยวชุมชน ผ่านเรื่องราวยักษ์คุ	Tier1	สำนักงานสถิติจังหวัด	จังหวัด	
โครงสร้างพื้นฐานเชื่อมโยงการ เดินทางท่องเที่ยว	การบำรุงรักษา ให้ปลอดภัยได้มาตรฐาน และใช้การได้สม่ำเสมอ	ระดับจำนวนความสำเร็จของการพัฒนาโครงสร้างพื้นฐานโดยเฉพาะเส้นทางถนนภายในและระหว่างจังหวัดรวมทั้งป้ายบอกทาง	0172	จำนวนโครงการพัฒนาและปรับปรุงระบบสาธารณูปโภคและโครงสร้างพื้นฐานทั้งที่ซ่อมแซม ปรับปรุงและสร้างใหม่	Tier2 มีหน่วยงานรับผิดชอบ	แขวงทางหลวง	จังหวัด	
โครงสร้างพื้นฐานเชื่อมโยงการ เดินทางท่องเที่ยว	โครงสร้างพื้นฐาน	ระดับความสำเร็จของพัฒนาโครงสร้างพื้นฐาน โดยเฉพาะเส้นทางถนนภายในและระหว่างจังหวัดรวมทั้งป้ายบอกทาง	0173	ระดับความสำเร็จของ พัฒนาโครงสร้างพื้นฐาน โดยเฉพาะเส้นทางถนน ภายในและระหว่างจังหวัด รวมทั้งป้ายบอกทาง	Tier2 มีหน่วยงานรับผิดชอบ	แขวงทางหลวง	จังหวัด	

ตาราง 21 บัญชีสถิติทางการ “การส่งเสริมการค้าการลงทุน การท่องเที่ยวและบริการ และสินค้าชุมชน ของจังหวัดอำนาจเจริญ” (ต่อ)

ห่วงโซ่คุณค่า (VC)	ปัจจัยแห่งความสำเร็จ (CSF)	ตัวชี้วัด	OS ID	รายการสถิติทางการ	สถานะความพร้อมเผยแพร่ (Tier)	หน่วยงานเจ้าของข้อมูล	ระดับหน่วยงานเจ้าของข้อมูล	หมายเหตุ
โครงสร้างพื้นฐานเชื่อมโยงการเดินทางท่องเที่ยว	โครงสร้างพื้นฐาน	เพื่อเพิ่มมูลค่าระหว่างประเทศ	0174	จำนวนเส้นทางที่เชื่อมโยงระหว่างประเทศ	Tier2_ มีหน่วยงานรับผิดชอบ	แขวงทางหลวง	จังหวัด	
โครงสร้างพื้นฐานเชื่อมโยงการเดินทางท่องเที่ยว	โครงสร้างพื้นฐาน	เพื่อเพิ่มมูลค่าระหว่างประเทศ	0175	ระยะทางที่เชื่อมโยงระหว่างประเทศ	Tier2_ มีหน่วยงานรับผิดชอบ	แขวงทางหลวง	จังหวัด	
โครงสร้างพื้นฐานเชื่อมโยงการเดินทางท่องเที่ยว	การเข้าถึงแหล่งท่องเที่ยว	ร้อยละของการปรับปรุงโครงสร้างและบริการพื้นฐานที่ได้ดำเนินการเมื่อเทียบกับเป้าหมาย	0176	จำนวนเส้นทางเข้าสู่แหล่งท่องเที่ยว	Tier2_ มีหน่วยงานรับผิดชอบ	แขวงทางหลวง	จังหวัด	
โครงสร้างพื้นฐานเชื่อมโยงการเดินทางท่องเที่ยว	การเข้าถึงแหล่งท่องเที่ยว	ร้อยละของการปรับปรุงโครงสร้างและบริการพื้นฐานที่ได้ดำเนินการเมื่อเทียบกับเป้าหมาย	0177	จำนวนป้ายบอกทางสู่แหล่งท่องเที่ยว	Tier2_ มีหน่วยงานรับผิดชอบ	แขวงทางหลวง	จังหวัด	

ตาราง 21 บัญชีสถิติทางการ “การส่งเสริมการค้าการลงทุน การท่องเที่ยวและบริการ และสินค้าชุมชน ของจังหวัดอำนาจเจริญ” (ต่อ)

ห่วงโซ่คุณค่า (VC)	ปัจจัยแห่งความสำเร็จ (CSF)	ตัวชี้วัด	OS ID	รายการสถิติทางการ	สถานะความพร้อมเผยแพร่ (Tier)	หน่วยงานเจ้าของข้อมูล	ระดับหน่วยงานเจ้าของข้อมูล	หมายเหตุ
โครงสร้างพื้นฐานเชื่อมโยงการเดินทางท่องเที่ยว	การเข้าถึงแหล่งท่องเที่ยว	จำนวนผู้เข้าร่วมกิจกรรมอำนาจเจริญแอดเวนเจอร์	0178	จำนวนผู้เข้าร่วมกิจกรรมอำนาจเจริญแอดเวนเจอร์	Tier2 มีหน่วยงานรับผิดชอบ	สำนักงานการท่องเที่ยวและกีฬาจังหวัด	จังหวัด	
การเพิ่มมูลค่าให้กับสินค้าบริการ และแหล่งท่องเที่ยว	การสร้างสรรค์ สินค้าผลิตภัณฑ์และบริการ	จำนวนผู้ผลิต/ผู้ประกอบการ OTOP ที่ลงทะเบียน จำแนกตาม อำเภอ จังหวัด	0179	จำนวนผู้ผลิต/ผู้ประกอบการ OTOP ที่ลงทะเบียน	Tier2 มีหน่วยงานรับผิดชอบ	สำนักงานพัฒนาชุมชนจังหวัด	จังหวัด	
การเพิ่มมูลค่าให้กับสินค้าบริการ และแหล่งท่องเที่ยว	การสร้างสรรค์ สินค้าผลิตภัณฑ์และบริการ	การเพิ่มศูนย์การเรียนรู้สมุนไพร	0180	จำนวนศูนย์การเรียนรู้สมุนไพร	Tier2 มีหน่วยงานรับผิดชอบ	สำนักงานพัฒนาชุมชนจังหวัด	จังหวัด	

ตาราง 21 บัญชีสถิติทางการ “การส่งเสริมการค้าการลงทุน การท่องเที่ยวและบริการ และสินค้าชุมชน ของจังหวัดอำนาจเจริญ” (ต่อ)

ห่วงโซ่คุณค่า (VC)	ปัจจัยแห่งความสำเร็จ (CSF)	ตัวชี้วัด	OS ID	รายการสถิติทางการ	สถานะความพร้อมเผยแพร่ (Tier)	หน่วยงานเจ้าของข้อมูล	ระดับหน่วยงานเจ้าของข้อมูล	หมายเหตุ
การเพิ่มมูลค่าให้กับสินค้าบริการ และแหล่งท่องเที่ยว	การสร้างสรรค์สินค้า ผลิตภัณฑ์และบริการ	มูลค่าของฝากและของที่ระลึก	0181	มูลค่าของฝากและของที่ระลึก	Tier2 มีหน่วยงานรับผิดชอบ	สำนักงานพัฒนาชุมชนจังหวัด	จังหวัด	
การเพิ่มมูลค่าให้กับสินค้าบริการ และแหล่งท่องเที่ยว	มาตรฐานของแหล่งท่องเที่ยว สินค้าและบริการ	ร้อยละที่เพิ่มขึ้นของรายได้จากการจำหน่ายสินค้าของฝาก/ของที่ระลึก	0182	รายได้จากการขายสินค้า ของฝาก/ของที่ระลึก	Tier2 มีหน่วยงานรับผิดชอบ	สำนักงานพัฒนาชุมชนจังหวัด	จังหวัด	
การเพิ่มมูลค่าให้กับสินค้าบริการ และแหล่งท่องเที่ยว	มาตรฐานของแหล่งท่องเที่ยว สินค้าและบริการ	จำนวนสถานที่ท่องเที่ยวที่ได้รับการรับรองด้านมาตรฐานของการอนุรักษ์สิ่งแวดล้อม	0183	จำนวนสถานที่ท่องเที่ยวที่ได้รับการรับรองด้าน มาตรฐานของการอนุรักษ์ สิ่งแวดล้อม	Tier2 มีหน่วยงานรับผิดชอบ	สำนักงานการท่องเที่ยวและกีฬาจังหวัด	จังหวัด	

ตาราง 21 บัญชีสถิติทางการ “การส่งเสริมการค้าการลงทุน การท่องเที่ยวและบริการ และสินค้าชุมชน ของจังหวัดอำนาจเจริญ” (ต่อ)

ห่วงโซ่คุณค่า (VC)	ปัจจัยแห่งความสำเร็จ (CSF)	ตัวชี้วัด	OS ID	รายการสถิติทางการ	สถานะความพร้อมเผยแพร่ (Tier)	หน่วยงานเจ้าของข้อมูล	ระดับหน่วยงานเจ้าของข้อมูล	หมายเหตุ
การเพิ่มมูลค่าให้กับสินค้าบริการ และแหล่งท่องเที่ยว	ขีดความสามารถ ในการรับ นักท่องเที่ยว	จำนวนสถานบริการที่เชื่อมโยงกับนักท่องเที่ยว	0184	จำนวนร้านอาหารในจังหวัด	Tier2 มีหน่วยงานรับผิดชอบ	สำนักงานการท่องเที่ยวและกีฬาจังหวัด	จังหวัด	
สภาพแวดล้อมที่เอื้อต่อการเพิ่มรายได้จากการท่องเที่ยว	ฐานข้อมูล เทคโนโลยี นวัตกรรมและ ระบบสารสนเทศ	ระบบสารสนเทศ/สื่อที่นำมาใช้ในการให้บริการเพื่อส่งเสริมการท่องเที่ยว	0185	จำนวนโรงแรมในจังหวัดที่มีบริการจองห้องพักทาง Internet	Tier2 มีหน่วยงานรับผิดชอบ	สำนักงานการท่องเที่ยวและกีฬาจังหวัด	จังหวัด	
สภาพแวดล้อมที่เอื้อต่อการเพิ่มรายได้จากการท่องเที่ยว	ฐานข้อมูล เทคโนโลยี นวัตกรรมและ ระบบสารสนเทศ	ระบบสารสนเทศ/สื่อที่นำมาใช้ในการให้บริการเพื่อส่งเสริมการท่องเที่ยว	0186	จำนวนผู้เข้าชม website ด้านการท่องเที่ยวของ จังหวัด	Tier2 มีหน่วยงานรับผิดชอบ	สำนักงานการท่องเที่ยวและกีฬาจังหวัด	จังหวัด	

3.1.4 ประเด็นการพัฒนาที่ 4 : การบริหารจัดการทรัพยากรธรรมชาติ สิ่งแวดล้อม ป่า ดิน น้ำ และพลังงาน เพื่อการอนุรักษ์และใช้ประโยชน์ที่สมดุล ยั่งยืน

วัตถุประสงค์

1. เพื่อระดมพลังภาคีทุกภาคส่วน เสริมสร้างประสิทธิภาพในการอนุรักษ์ พื้นฟูให้ทรัพยากรธรรมชาติและสิ่งแวดล้อมของจังหวัดมีความอุดมสมบูรณ์ สามารถใช้ประโยชน์ได้อย่างสมดุลและยั่งยืน
2. เพื่อพัฒนาโครงสร้างพื้นฐานในการผลิตข้าวหอมมะลิและสินค้าเกษตรคุณภาพดี ได้แก่ การจัดหาแหล่งน้ำต้นทุนเพื่อการผลิต การกระจายน้ำสู่พื้นที่การผลิต และแปลงเกษตรของเกษตรกรในจังหวัด

ตัวชี้วัด

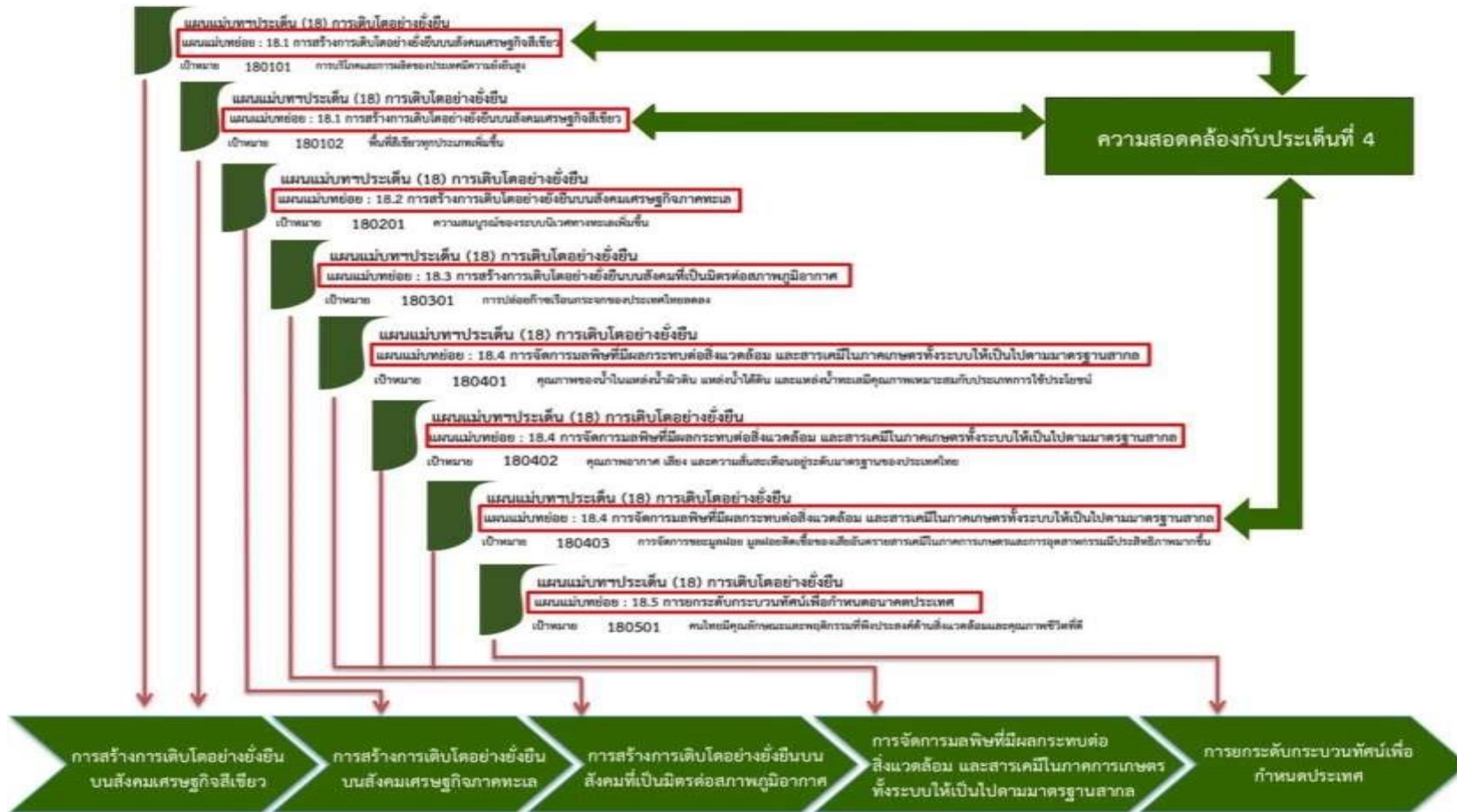
1. จำนวนพื้นที่ชลประทานเพิ่มขึ้น ค่าเป้าหมายเฉลี่ย : ปีละไม่น้อยกว่า 2,200 ไร่
2. ร้อยละที่ลดลงต่อปีของหมู่บ้านที่ประสบภัยแล้งซ้ำซาก ค่าเป้าหมาย : ร้อยละ 5/ปี
3. ร้อยละของครัวเรือนที่สามารถเข้าถึงบริการน้ำเพื่อใช้ในการอุปโภค - บริโภค ค่าเป้าหมาย : ร้อยละ 100 ในปี 2570
4. พื้นที่ป่าไม่ได้รับการอนุรักษ์พื้นฟูไม่น้อยกว่า 2,500 ไร่/ปี
5. มีการบริหารจัดการขยะมูลฝอยร่วมกันทุกภาคส่วนในจังหวัดอำนาจเจริญครอบคลุมพื้นที่ขององค์กรปกครองส่วนท้องถิ่น จำนวน 64 แห่ง หมู่บ้าน จำนวน 607 หมู่บ้าน และชุมชนในเขตเทศบาลเมืองอำนาจเจริญ จำนวน 31 ชุมชน
6. ปริมาณขยะมูลฝอยชุมชนได้รับการจัดการอย่างถูกต้อง ตั้งแต่ต้นทาง กลางทาง ปลายทาง ไม่น้อยกว่าร้อยละ 80
7. สัดส่วนการใช้พลังงานทดแทนของกลุ่มเป้าหมายที่เข้าร่วมโครงการไม่น้อยกว่า ร้อยละ 10 ภายในปี 2570

ห่วงโซ่คุณค่า (Value Chain) ที่สอดคล้องกับแผนพัฒนาจังหวัดอำนาจเจริญ แนวคิดการจัดทำห่วงโซ่คุณค่าที่สอดคล้องกับแผนพัฒนาจังหวัดอำนาจเจริญ “ประเด็นการพัฒนาที่ 4: การบริหารจัดการทรัพยากรธรรมชาติ สิ่งแวดล้อม ป่า ดิน น้ำ และพลังงาน เพื่อการอนุรักษ์และใช้ประโยชน์ที่สมดุล ยั่งยืน”

1) ศึกษาห่วงโซ่คุณค่าของประเทศไทย 140 เป้าหมาย แผนแม่บทย่อยภายใต้แผนแม่บทได้ยุทธศาสตร์ชาติ (23 ด้าน) ประเด็นที่ 18 การเติบโตอย่างยั่งยืน ซึ่งประกอบด้วย 2 แผนแม่บทย่อย และประเด็นที่ 19 การบริหารจัดการน้ำทั้งระบบ ซึ่งประกอบด้วย 3 แผนแม่บทย่อย เมื่อวิเคราะห์ความสอดคล้องกับประเด็นการพัฒนาที่ 4 ของจังหวัดอำนาจเจริญ พบว่า มีความสอดคล้องกับข้อต่อโซ่คุณค่าของประเทศไทย 140 เป้าหมาย

ประเด็นที่ 18 การเติบโตอย่างยั่งยืน

- แผนแม่บทย่อย 18.1 การสร้างการเติบโตอย่างยั่งยืนบนสังคมเศรษฐกิจสีเขียว
 - เป้าหมาย 180101 การบริโภคและการผลิตของประเทศมีความยั่งยืนสูง
 - เป้าหมาย 180102 พื้นที่สีเขียวทุกประเภทเพิ่มขึ้น
- แผนแม่บทย่อย 18.4 การจัดการมลพิษที่มีผลกระทบต่อสิ่งแวดล้อม และสารเคมีในภาคเกษตรทั้งระบบให้เป็นไปตามมาตรฐานสากล
 - เป้าหมาย 180403 การจัดการขยะมูลฝอย มูลฝอยติดเชื้อของเสียอันตราย สารเคมีในภาคการเกษตรและการอุตสาหกรรมมีประสิทธิภาพมากขึ้น



ภาพ 38 ความสอดคล้องกับข้อต่อห่วงโซ่คุณค่าของประเทศไทย140 เป้าหมาย ประเด็น “การเติบโตอย่างยั่งยืน”

ห่วงโซ่คุณค่า (Value Chain) “การเติบโตอย่างยั่งยืน”

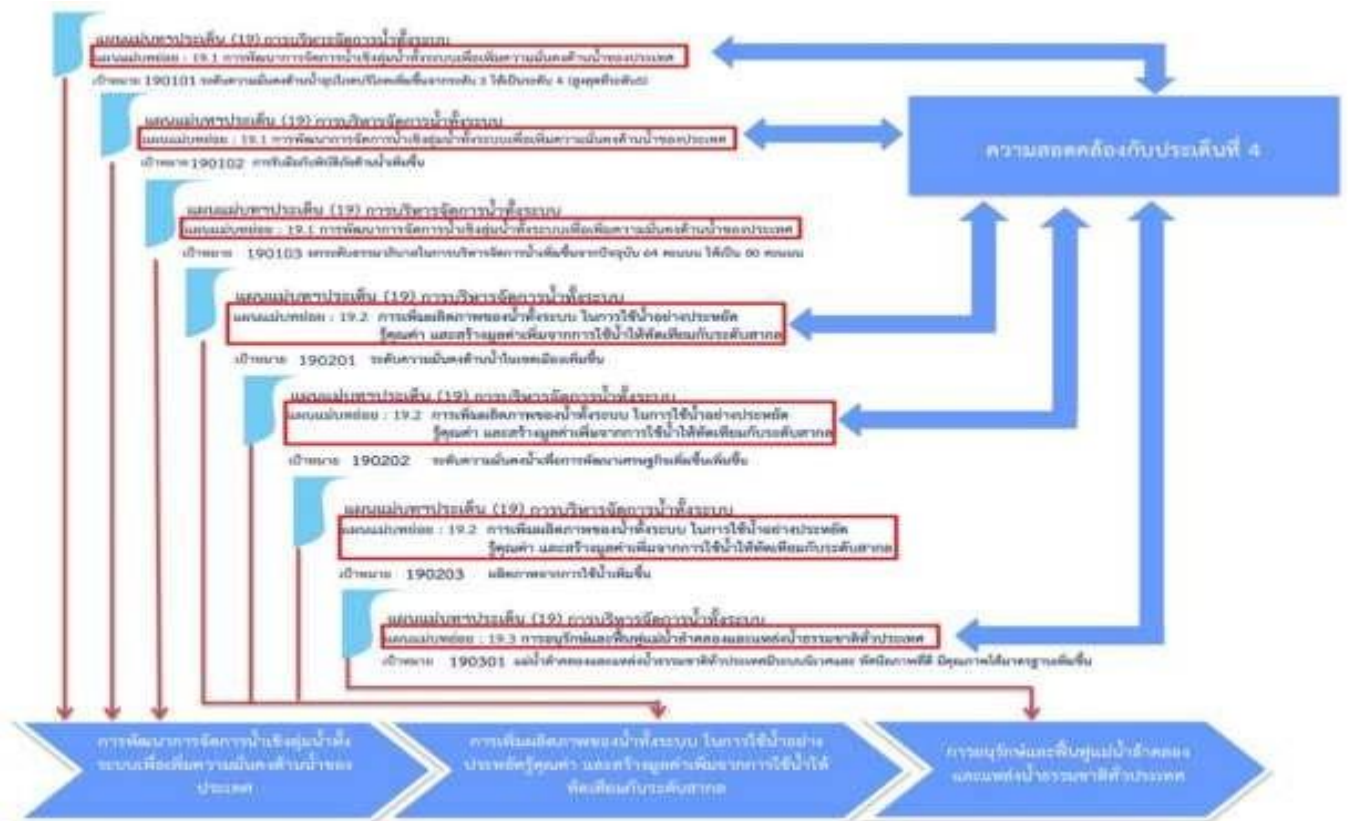


* ทุนธรรมชาติ	* ฐานข้อมูลและองค์ความรู้ทางทะเลและชายฝั่ง	* นโยบายด้านการลดก๊าซเรือนกระจก	* การจัดการแหล่งกำเนิดมลพิษทางน้ำ	* ความตระหนักรู้และเปลี่ยนแปลงพฤติกรรมด้านสิ่งแวดล้อมของคนไทย
* ผู้ผลิตคำนึงถึงการพัฒนาที่ยั่งยืน	* การป้องกันระบบนิเวศจากภัยคุกคามธรรมชาติ/กิจกรรมมนุษย์	* การพัฒนาโครงสร้างพื้นฐานด้านการลดก๊าซเรือนกระจกของประเทศ	* การบริหารจัดการคุณภาพน้ำที่เหมาะสม	* บทบาทหน้าที่ของหน่วยงานและสถาบันต่อการดำเนินการด้านสิ่งแวดล้อม
* ผู้บริโภคคำนึงถึงการบริโภคที่ยั่งยืน	* มาตรการการคุ้มครองทางทะเลและชายฝั่ง	* การดำเนินงานลดก๊าซเรือนกระจก	* สภาพแวดล้อมที่เอื้อต่อการจัดการคุณภาพน้ำที่เหมาะสม	* แนวทางการปฏิบัติที่ดี
* สภาพแวดล้อมที่เอื้อต่อการผลิตและการบริโภคที่ยั่งยืน	* การบริหารจัดการระบบนิเวศทางทะเล	* การดำเนินงานลดก๊าซเรือนกระจก	* การตระหนักถึงผลกระทบจากมลพิษทางอากาศ	* สถานภาพแวดล้อมเอื้อต่อการทำให้คนไทยมีคุณลักษณะและพฤติกรรมที่พึงประสงค์ด้านสิ่งแวดล้อมและคุณภาพชีวิตที่ดี
* การป้องกันการบุกรุกพื้นที่ป่า การอนุรักษ์และฟื้นฟูพื้นที่ป่า	* สภาพแวดล้อมเอื้อต่อความสมบูรณ์ของระบบนิเวศทางทะเล		* การติดตามตรวจสอบคุณภาพอากาศและเสียง	
* การเพิ่มประสิทธิภาพการเผ่า			* การบริหารจัดการมลพิษทางอากาศและเสียง	
* ระวังพื้นที่ป่า			* วิจัย นวัตกรรม และการพัฒนาคุณภาพทางอากาศและเสียง	
* การพัฒนาศักยภาพพื้นที่ป่าและกลไกการอนุรักษ์			* การบริหารจัดการที่เหมาะสมกับประเภทและชนิดขยะ	
* สภาพแวดล้อมที่เอื้อต่อการมีพื้นที่สีเขียวเพิ่มขึ้น			* กฎหมาย นโยบายและระเบียบที่เกี่ยวข้อง	
			* วิจัยและพัฒนา นวัตกรรมและเทคโนโลยีการจัดการขยะ	
			* สภาพแวดล้อมที่เอื้อต่อการบริหารจัดการขยะ	

ภาพ 39 ห่วงโซ่คุณค่า (Value Chain) “การเติบโตอย่างยั่งยืน”

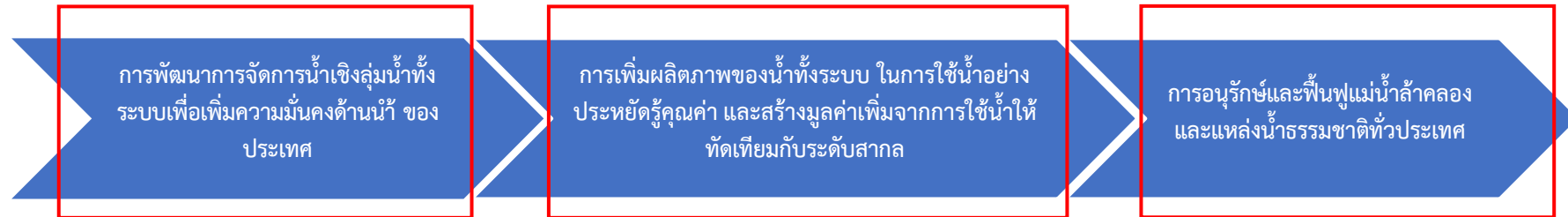
ประเด็นที่ 19 การบริหารจัดการน้ำทั้งระบบ

- แผนแม่บทย่อย 19.1 การพัฒนาการจัดการน้ำเชิงลุ่มน้ำทั้งระบบเพื่อเพิ่มความมั่นคงด้านน้ำของประเทศ
 - เป้าหมาย 190101 ระดับความมั่นคงด้านน้ำอุปโภคบริโภคเพิ่มขึ้นจากระดับ 3 ให้เป็นระดับ 4 (สูงสุดที่ระดับ 5)
 - เป้าหมาย 190102 การรับมือพิบัติภัยด้านน้ำเพิ่มขึ้น
- แผนแม่บทย่อย 19.2 การเพิ่มผลิตภาพของน้ำทั้งระบบ ในการใช้น้ำอย่างประหยัด รู้คุณค่า และสร้างมูลค่าเพิ่มจากการใช้น้ำให้ทัดเทียมกับระดับสากล
 - เป้าหมาย 190202 ระดับความมั่นคงน้ำเพื่อการพัฒนาเศรษฐกิจเพิ่มขึ้นเพิ่มขึ้น
- แผนแม่บทย่อย 19.3 การอนุรักษ์และฟื้นฟูแม่น้ำลำคลองและแหล่งน้ำธรรมชาติทั่วประเทศ
 - แม่น้ำลำคลองและแหล่งน้ำธรรมชาติทั่วประเทศมีระบบนิเวศและทัศนียภาพที่ดี มีคุณภาพได้มาตรฐานเพิ่มขึ้น



ภาพ 40 ความสอดคล้องกับข้อต่อห่วงโซ่คุณค่าของประเทศไทย 140 เป้าหมาย ประเด็น “การบริหารจัดการน้ำทั้งระบบ”

ห่วงโซ่คุณค่า (Value Chain) “การบริหารจัดการน้ำทั้งระบบ”



- * การเข้าถึงน้ำอุปโภค/บริโภค อย่างเพียงพอได้มาตรฐาน
- * การบริหารจัดการคุณภาพน้ำ
- * สภาพแวดล้อมที่เอื้อต่อการพัฒนาความมั่นคงด้านน้ำอุปโภคบริโภค
- * การเตรียมความพร้อม
- * การเผชิญสถานการณ์ภัย
- * การบรรเทาและฟื้นฟู
- * สภาพแวดล้อมที่เอื้อต่อการรับมือกับพิบัติภัยด้านน้ำ
- * นโยบาย/มาตรการด้านสวัสดิการที่ยกระดับคุณภาพชีวิตและครอบคลุมทุกพื้นที่และกลุ่มเป้าหมาย
- * งานวิจัย/นวัตกรรม
- * สภาพแวดล้อมที่เอื้อต่อการยกระดับธรรมาภิบาลในการบริหารจัดการน้ำ

- * การเข้าถึงน้ำอุปโภค/บริโภคอย่างเพียงพอได้มาตรฐานในเขตเมือง
- * การบริหารจัดการคุณภาพน้ำ
- * การเผชิญสถานการณ์ภัย
- * สภาพแวดล้อมที่เอื้อต่อความมั่นคงด้านน้ำในเขตเมือง
- * พัฒนา ปรับปรุงแหล่งน้ำต้นทุนและระบบกระจายน้ำ
- * ระบบบริหารจัดการ
- * สภาพแวดล้อมที่เอื้อต่อความมั่นคงน้ำเพื่อการพัฒนาเศรษฐกิจเพิ่มขึ้น
- * การบริหารจัดการน้ำ
- * สภาพแวดล้อมที่เอื้อต่อผลผลิตภาพการใช้น้ำเพิ่มขึ้น

- * พิสูจน์สิทธิและป้องกันการรุกล้ำ แม่น้ำ แหล่งน้ำธรรมชาติทั่วประเทศ
- * การบริหารจัดการ อนุรักษ์ ฟื้นฟูและพัฒนา แม่น้ำลำคลอง แหล่งน้ำธรรมชาติ
- * สภาพแวดล้อมที่เอื้อต่อการพัฒนาแม่น้ำลำคลองและแหล่งน้ำธรรมชาติทั่วประเทศให้มีทัศนียภาพที่ดี มีคุณภาพได้มาตรฐาน

ภาพ 41 ห่วงโซ่คุณค่า (Value Chain) “การบริหารจัดการน้ำทั้งระบบ”

2) ศึกษาห่วงโซ่คุณค่ามาตรฐานที่ได้จากการดำเนินงานจัดทำโครงการพัฒนาข้อมูลสถิติและสารสนเทศระดับพื้นที่ 76 จังหวัด/18 กลุ่มจังหวัด จำนวน 18 รูปแบบ ที่เกี่ยวข้องกับการเกษตรเพื่อใช้เติมเต็มในส่วนของปัจจัยสู่ความสำเร็จของห่วงโซ่คุณค่าของประเด็นการพัฒนาที่ 4 ซึ่งจากการศึกษาพบว่า ห่วงโซ่คุณค่ามาตรฐานที่เกี่ยวข้องกับประเด็นการพัฒนาที่ 4 คือ GVC 13 : การอนุรักษ์และพัฒนาทรัพยากรธรรมชาติ (ดิน ป่าไม้ ชายฝั่ง ทะเล) GVC14 : การบริหารจัดการน้ำ และ GVC 15 : การสร้างคุณภาพสิ่งแวดล้อมที่ดี เมื่อวิเคราะห์ความสอดคล้องกับประเด็นการพัฒนาที่ 4 ของจังหวัดอำนาจเจริญพบว่า มีความสอดคล้องกับข้อต่อห่วงโซ่คุณค่ามาตรฐานและปัจจัยสู่ความสำเร็จ GVC 13 : การอนุรักษ์และพัฒนาทรัพยากรธรรมชาติ (ดิน ป่าไม้ ชายฝั่ง ทะเล) ดังภาพ 42 ยังมีความสอดคล้องกับข้อต่อห่วงโซ่คุณค่ามาตรฐานและปัจจัย สู่ความสำเร็จ GVC14 : การบริหารจัดการน้ำ ดังภาพ 43 และยังมีความสอดคล้องกับข้อต่อห่วงโซ่คุณค่ามาตรฐานและปัจจัย สู่ความสำเร็จ GVC 15 : การสร้างคุณภาพสิ่งแวดล้อมที่ดี ดังภาพ 44

- การอนุรักษ์และพัฒนาทรัพยากรธรรมชาติ (ดิน ป่าไม้ ชายฝั่ง ทะเล)
 - อนุรักษ์ฟื้นฟูทรัพยากรธรรมชาติ
 - ส่งเสริมและสนับสนุนให้เกิดความร่วมมืออนุรักษ์ฟื้นฟูทรัพยากรธรรมชาติ



ภาพ 42 ความสอดคล้องกับข้อต่อห่วงโซ่คุณค่ามาตรฐานและปัจจัยสู่ความสำเร็จ GVC 13 : การอนุรักษ์และพัฒนาทรัพยากรธรรมชาติ (ดิน ป่าไม้ ชายฝั่ง ทะเล)

➤ การบริหารจัดการน้ำ

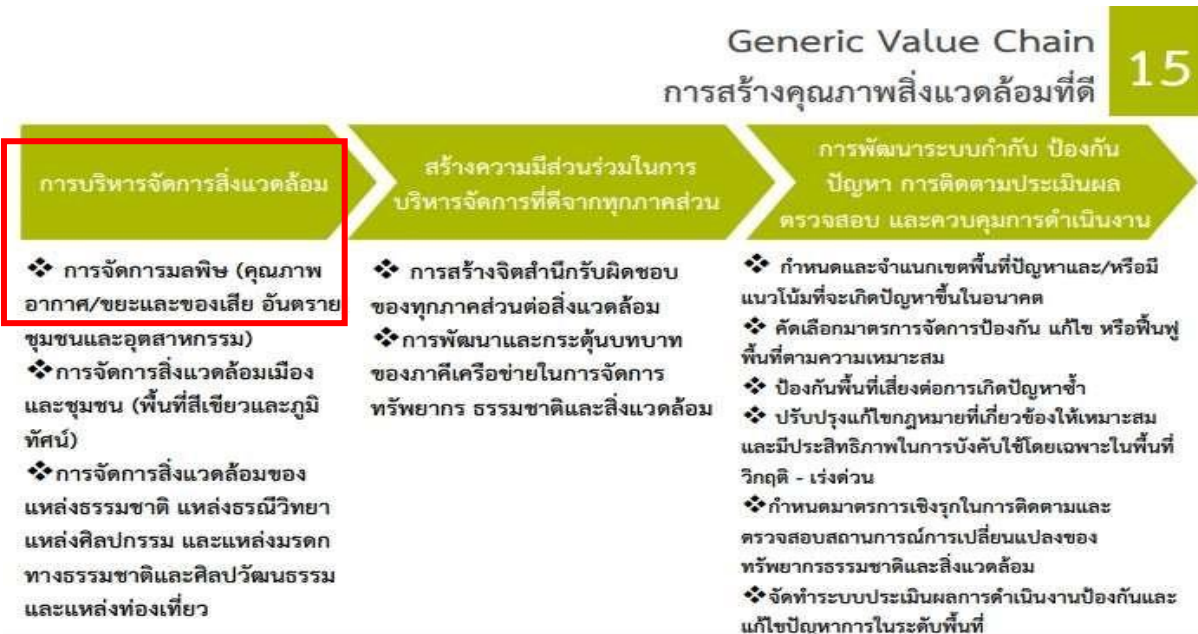
- พัฒนาและปรับปรุงแหล่งน้ำเพื่อเกษตร อุตสาหกรรม และชุมชน



ภาพ 43 ความสอดคล้องกับข้อต่อห่วงโซ่คุณค่ามาตรฐานและปัจจัยสู่ความสำเร็จ GVC14 : การบริหารจัดการน้ำ

➤ การสร้างคุณภาพสิ่งแวดล้อมที่ดี

- การบริหารจัดการสิ่งแวดล้อม



ภาพ 44 ความสอดคล้องกับข้อต่อห่วงโซ่คุณค่ามาตรฐานและปัจจัยสู่ความสำเร็จ GVC 15 : การสร้างคุณภาพสิ่งแวดล้อมที่ดี

3) ห่วงโซ่คุณค่า (Value Chain) ที่ตอบโจทย์และสอดคล้องกับแผนพัฒนาจังหวัด เรื่อง “การบริหารจัดการทรัพยากรธรรมชาติและสิ่งแวดล้อม เพื่อการอนุรักษ์ และใช้ประโยชน์ ที่สมดุล ยั่งยืนของจังหวัดอำนาจเจริญ”

ห่วงโซ่คุณค่า (Value Chain) “การบริหารจัดการทรัพยากรธรรมชาติและสิ่งแวดล้อม เพื่อการอนุรักษ์และใช้ประโยชน์ ที่สมดุล ยั่งยืนของจังหวัดอำนาจเจริญ”



ภาพ 45 ห่วงโซ่คุณค่า (Value Chain) “การบริหารจัดการทรัพยากรธรรมชาติและสิ่งแวดล้อม เพื่อการอนุรักษ์และใช้ประโยชน์ ที่สมดุล ยั่งยืน”

ตาราง 22 บัญชีสถิติทางการ “การบริหารจัดการทรัพยากรธรรมชาติและสิ่งแวดล้อม เพื่อการอนุรักษ์และใช้ประโยชน์ ที่สมดุล ยั่งยืนของจังหวัดอำนาจเจริญ”

ห่วงโซ่คุณค่า (VC)	ปัจจัยแห่งความสำเร็จ (CSF)	ตัวชี้วัด	OS ID	รายการสถิติทางการ	สถานะความพร้อมเผยแพร่ (Tier)	หน่วยงานเจ้าของข้อมูล	ระดับหน่วยงานเจ้าของข้อมูล	หมายเหตุ
การสร้างการเติบโตอย่างยั่งยืนบนสังคมเศรษฐกิจสีเขียว	การป้องกันการบุกรุกพื้นที่ป่า	มีแนวเขตป่าสงวนแห่งชาติและเครื่องหมายแสดงแนวเขต มีหลักเขตพื้นที่ มีแผนที่แสดงแนวเขตป่าสงวนแห่งชาติ มีการตรวจสอบเอกสารสิทธิ์	0202	ปริมาณขยะมูลฝอย	Tier1	สำนักงานเกษตรและสหกรณ์จังหวัด	จังหวัด	
การสร้างการเติบโตอย่างยั่งยืนบนสังคมเศรษฐกิจสีเขียว	การป้องกันการบุกรุกพื้นที่ป่า	มีแนวเขตป่าสงวนแห่งชาติและเครื่องหมายแสดงแนวเขต มีหลักเขตพื้นที่ มีแผนที่แสดงแนวเขตป่าสงวนแห่งชาติ มีการตรวจสอบเอกสารสิทธิ์	0203	ปริมาณมูลฝอยติดเชื้อที่เกิดขึ้น	Tier1	สำนักงานส่งเสริมการปกครองท้องถิ่นจังหวัด	จังหวัด	
การสร้างการเติบโตอย่างยั่งยืนบนสังคมเศรษฐกิจสีเขียว	สภาพแวดล้อมที่เอื้อต่อการผลิตและการบริโภคที่ยั่งยืน	ปริมาณและมูลค่าผลิตภัณฑ์สำคัญที่ได้จากป่าไม้	0204	แผนปฏิบัติการจัดการขยะมูลฝอยชุมชน "จังหวัดสะอาด"	Tier1	สำนักงานส่งเสริมการปกครองท้องถิ่นจังหวัด	จังหวัด	

ตาราง 22 บัญชีสถิติทางการ “การบริหารจัดการทรัพยากรธรรมชาติและสิ่งแวดล้อม เพื่อการอนุรักษ์และใช้ประโยชน์ ที่สมดุล ยั่งยืนของจังหวัดอำนาจเจริญ” (ต่อ)

ห่วงโซ่คุณค่า (VC)	ปัจจัยแห่งความสำเร็จ (CSF)	ตัวชี้วัด	OS ID	รายการสถิติทางการ	สถานะความพร้อมเผยแพร่ (Tier)	หน่วยงานเจ้าของข้อมูล	ระดับหน่วยงานเจ้าของข้อมูล	หมายเหตุ
การสร้างการเติบโตอย่างยั่งยืนบนสังคมเศรษฐกิจสีเขียว	การจัดการมลพิษ (คุณภาพน้ำ อากาศ ขยะ และของเสีย)	ปริมาณไม้ที่ผลิตได้ จำแนกตามประเภท	0205	ค่าใช้จ่ายการบริหารจัดการขยะมูลฝอย	Tier1	สำนักงานส่งเสริมการปกครองท้องถิ่นจังหวัด	จังหวัด	
การสร้างการเติบโตอย่างยั่งยืนบนสังคมเศรษฐกิจสีเขียว	การจัดการมลพิษ (คุณภาพน้ำ อากาศ ขยะ และของเสีย)	มีแผนบริหารจัดการน้ำที่เป็นระบบและบูรณาการร่วมกันของทุกภาคส่วน	0206	ระยะแนวเขตป่าสงวนแห่งชาติที่ได้รับการ จัดทำเครื่องหมายในภูมิประเทศจริง	Tier2_มีหน่วยงานรับผิดชอบ	สำนักงานป่าไม้จังหวัด	จังหวัด	
การสร้างการเติบโตอย่างยั่งยืนบนสังคมเศรษฐกิจสีเขียว	การจัดการมลพิษ (คุณภาพน้ำ อากาศ ขยะ และของเสีย)	มีแผนบริหารจัดการน้ำที่เป็นระบบและบูรณาการร่วมกันของทุกภาคส่วน	0207	ระยะแนวเขตป่าสงวนแห่งชาติที่ได้รับการ จัดทำเครื่องหมายใน ภูมิประเทศ	Tier2_มีหน่วยงานรับผิดชอบ	สำนักงานป่าไม้จังหวัด	จังหวัด	

ตาราง 22 บัญชีสถิติทางการ “การบริหารจัดการทรัพยากรธรรมชาติและสิ่งแวดล้อม เพื่อการอนุรักษ์และใช้ประโยชน์ ที่สมดุล ยั่งยืนของจังหวัดอำนาจเจริญ” (ต่อ)

ห่วงโซ่คุณค่า (VC)	ปัจจัยแห่งความสำเร็จ (CSF)	ตัวชี้วัด	OS ID	รายการสถิติทางการ	สถานะความพร้อมเผยแพร่ (Tier)	หน่วยงานเจ้าของข้อมูล	ระดับหน่วยงานเจ้าของข้อมูล	หมายเหตุ
การบริหารจัดการมลพิษที่มีผลกระทบต่อสิ่งแวดล้อม และสารเคมีในภาคเกษตรทั้งระบบให้เป็นไปตามมาตรฐานสากล	การจัดการมลพิษ (คุณภาพน้ำ อากาศ ขยะ และของเสีย)	มีแผนบริหารจัดการน้ำที่เป็นระบบและบูรณาการร่วมกันของทุกภาคส่วน	0208	ปริมาณและมูลค่าผลิตภัณฑ์สำคัญที่ได้จากป่าไม้	Tier2_มีหน่วยงานรับผิดชอบ	สำนักงานป่าไม้จังหวัด	จังหวัด	
การบริหารจัดการมลพิษที่มีผลกระทบต่อสิ่งแวดล้อม และสารเคมีในภาคเกษตรทั้งระบบให้เป็นไปตามมาตรฐานสากล	การจัดการมลพิษ (คุณภาพน้ำ อากาศ ขยะ และของเสีย)	ปริมาณขยะมูลฝอยตกค้าง	0209	ปริมาณไม้ที่ผลิตได้ จำแนกตามประเภท	Tier2_มีหน่วยงานรับผิดชอบ	สำนักงานป่าไม้จังหวัด	จังหวัด	

ตาราง 22 บัญชีสถิติทางการ “การบริหารจัดการทรัพยากรธรรมชาติและสิ่งแวดล้อม เพื่อการอนุรักษ์และใช้ประโยชน์ ที่สมดุล ยั่งยืนของจังหวัดอำนาจเจริญ” (ต่อ)

ห่วงโซ่คุณค่า (VC)	ปัจจัยแห่งความสำเร็จ (CSF)	ตัวชี้วัด	OS ID	รายการสถิติทางการ	สถานะความพร้อมเผยแพร่ (Tier)	หน่วยงานเจ้าของข้อมูล	ระดับหน่วยงานเจ้าของข้อมูล	หมายเหตุ
การบริหารจัดการมลพิษที่มีผลกระทบต่อสิ่งแวดล้อมและสารเคมีในภาคเกษตรทั้งระบบให้เป็นไปตามมาตรฐานสากล	การจัดการมลพิษ (คุณภาพน้ำ อากาศ ชยะ และของเสีย)	ปริมาณขยะมูลฝอยตกค้าง	0210	จำนวนแหล่งน้ำที่ได้รับการอนุรักษ์ฟื้นฟูเพิ่มขึ้น	Tier2_มีหน่วยงานรับผิดชอบ	โครงการชลประทานจังหวัด	จังหวัด	
การบริหารจัดการมลพิษที่มีผลกระทบต่อสิ่งแวดล้อมและสารเคมีในภาคเกษตรทั้งระบบให้เป็นไปตามมาตรฐานสากล	การจัดการบริหารคุณภาพน้ำที่เหมาะสม	ข้อร้องเรียน/คดีเรื่องมลพิษทางน้ำ ที่เกิดจากครัวเรือนและโรงงานอุตสาหกรรมลดลง	0211	จำนวนข้อร้องเรียน/ คดีเรื่องมลพิษทางน้ำที่เกิดจากครัวเรือน และโรงงานอุตสาหกรรม	Tier2_มีหน่วยงานรับผิดชอบ	สำนักงานทรัพยากรธรรมชาติและสิ่งแวดล้อมจังหวัด	จังหวัด	
การบริหารจัดการมลพิษที่มีผลกระทบต่อสิ่งแวดล้อมและสารเคมีในภาคเกษตรทั้งระบบให้เป็นไปตามมาตรฐานสากล	การจัดการบริหารคุณภาพน้ำที่เหมาะสม	มีแผนบริหารจัดการน้ำที่เป็นระบบและบูรณาการร่วมกันของทุกภาคส่วน	0212	ร้อยละที่ลดลงต่อปีของหมู่บ้านประสบภัยแล้ง	Tier2_มีหน่วยงานรับผิดชอบ	โครงการชลประทานจังหวัด	จังหวัด	

ตาราง 22 บัญชีสถิติทางการ “การบริหารจัดการทรัพยากรธรรมชาติและสิ่งแวดล้อม เพื่อการอนุรักษ์และใช้ประโยชน์ ที่สมดุล ยั่งยืนของจังหวัดอำนาจเจริญ” (ต่อ)

ห่วงโซ่คุณค่า (VC)	ปัจจัยแห่งความสำเร็จ (CSF)	ตัวชี้วัด	OS ID	รายการสถิติทางการ	สถานะความพร้อมเผยแพร่ (Tier)	หน่วยงานเจ้าของข้อมูล	ระดับหน่วยงานเจ้าของข้อมูล	หมายเหตุ
การเพิ่มผลผลิตของน้ำทั้งระบบในการใช้น้ำอย่างประหยัดรู้คุณค่า และสร้างมูลค่าเพิ่มจากการใช้น้ำให้ทัดเทียมกับระดับสากล	พัฒนา ปรับปรุงแหล่งน้ำต้นทุนและระบบกระจายน้ำ	มีแผนบริหารจัดการน้ำที่เป็นระบบและบูรณาการร่วมกันของทุกภาคส่วน	0213	จำนวนพื้นที่ที่ได้รับการพัฒนาและฟื้นฟูแหล่งน้ำ เพิ่มขึ้น	Tier2_มีหน่วยงานรับผิดชอบ	โครงการชลประทานจังหวัด	จังหวัด	
การเพิ่มผลผลิตของน้ำทั้งระบบในการใช้น้ำอย่างประหยัดรู้คุณค่า และสร้างมูลค่าเพิ่มจากการใช้น้ำให้ทัดเทียมกับระดับสากล	การบริหารจัดการคุณภาพน้ำ	มีการตรวจติดตามและเฝ้าระวังคุณภาพน้ำ	0214	ข้อมูลคุณภาพน้ำที่ได้จากการตรวจวัด	Tier2_มีหน่วยงานรับผิดชอบ	โครงการชลประทานจังหวัด	จังหวัด	

ตาราง 22 บัญชีสถิติทางการ “การบริหารจัดการทรัพยากรธรรมชาติและสิ่งแวดล้อม เพื่อการอนุรักษ์และใช้ประโยชน์ ที่สมดุล ยั่งยืนของจังหวัดอำนาจเจริญ” (ต่อ)

หัวข้อคุณค่า (VC)	ปัจจัยแห่งความสำเร็จ (CSF)	ตัวชี้วัด	OS ID	รายการสถิติทางการ	สถานะความพร้อมเผยแพร่ (Tier)	หน่วยงานเจ้าของข้อมูล	ระดับหน่วยงานเจ้าของข้อมูล	หมายเหตุ
การสร้างการเติบโตอย่างยั่งยืนบนสังคมเศรษฐกิจสีเขียว	การป้องกันการบุกรุกพื้นที่ป่า	มีแนวเขตป่าสงวนแห่งชาติและเครื่องหมายแสดงแนวเขต มีหลักเขตพื้นที่ มีแผนที่แสดงแนวเขตป่าสงวนแห่งชาติมีการตรวจสอบเอกสารสิทธิ์	0215	ระยะแนวเขตพื้นที่ป่าไม้ที่ได้รับการสำรวจรังวัดเพื่อกำหนดเป็นป่าสงวนแห่งชาติ	Tier2_มีหน่วยงานรับผิดชอบ	สำนักงานป่าไม้จังหวัด	จังหวัด	
การพัฒนาการจัดการน้ำเชิงลุ่มน้ำทั้งระบบเพื่อเพิ่มความมั่นคงด้านน้ำของประเทศ	การเข้าถึงน้ำอุปโภค/บริโภคอย่างเพียงพอได้มาตรฐาน	ปริมาณน้ำมีปริมาณเพียงพอต่อความต้องการทำการเกษตรในแต่ละช่วงปี	0216	ปริมาณน้ำฝน	Tier1	สถานีอุตุนิยมวิทยาจังหวัด	จังหวัด	
การบริหารจัดการมลพิษที่มีผลกระทบต่อสิ่งแวดล้อมและสารเคมีในภาคเกษตรทั้งระบบให้เป็นไปตามมาตรฐานสากล	การจัดการมลพิษ (คุณภาพน้ำ อากาศ ขยะ และของเสีย)	จำนวนแหล่งน้ำที่ได้รับการอนุรักษ์ฟื้นฟูเพิ่มขึ้น	0217	จำนวนสมาชิกทั้งหมดที่เข้าร่วมและจัดทำโครงการ "ถังขยะเปียก ลดโลกร้อน"	Tier1	สำนักงานส่งเสริมการปกครองท้องถิ่นจังหวัด	จังหวัด	

3.2 บัญชีสถิติทางการตามประเด็นย่อย

3.2.1 บัญชีสถิติทางการที่ตามประเด็นย่อยที่ 1 การท่องเที่ยวชุมชนผ่านเรื่องราวยักษ์คู่



ภาพ 46 ห่วงโซ่คุณค่า (Value Chain) “การท่องเที่ยว”

ตาราง 23 บัญชีสถิติทางการ “ประเด็นย่อยที่ 1 การท่องเที่ยวชุมชนผ่านเรื่องราวยักษ์คู่”

หัวข้อคุณค่า (VC)	ปัจจัยแห่งความสำเร็จ (CSF)	ตัวชี้วัด	OS ID	รายการสถิติทางการ	สถานะความพร้อมเผยแพร่ (Tier)	หน่วยงานเจ้าของข้อมูล	ระดับหน่วยงานเจ้าของข้อมูล	หมายเหตุ
สภาพแวดล้อมที่เอื้อต่อการเพิ่มรายได้จากการท่องเที่ยว	กฎหมาย นโยบาย มาตรการที่เอื้อและสนับสนุน	ชุมชนท่องเที่ยวได้รับการพัฒนาศักยภาพ	0187	สถิติคดีอาญา	Tier1	ตำรวจภูธรจังหวัด	จังหวัด	
การป้องกันและแก้ไขปัญหาที่มีผลกระทบต่อความมั่นคง	สถานะและศักยภาพของผู้ประกอบการท่องเที่ยว	รายได้จากการท่องเที่ยวจังหวัดเพิ่มขึ้น	0188	สถิติทะเบียนนิติบุคคล	Tier1	สำนักงานพาณิชย์จังหวัด	จังหวัด	
การบริหารและการจัดการเมืองชุมชน	การวางแผนการพัฒนาพื้นที่	ชุมชนท่องเที่ยวได้รับการพัฒนาศักยภาพ	0189	แผนงาน/โครงการ/งบประมาณ สนับสนุนพัฒนาแหล่งท่องเที่ยวจังหวัดอำนาจเจริญ	Tier1	สำนักงานจังหวัด	จังหวัด	
สภาพแวดล้อมที่เอื้อต่อการสร้างรายได้จากการท่องเที่ยว	การวิจัย เทคโนโลยี นวัตกรรมที่เหมาะสม	รายได้จากการท่องเที่ยวเพิ่มขึ้น	0190	สรุปผลการสำรวจความคิดเห็นของประชาชนเกี่ยวกับการจัดงาน "ประเพณีแห่ยักษ์คู่อัตลักษณ์จังหวัดอำนาจเจริญ"	Tier1	สำนักงานสถิติจังหวัด	จังหวัด	

ตาราง 23 บัญชีสถิติทางการ “ประเด็นย่อยที่ 1 การท่องเที่ยวชุมชนผ่านเรื่องราวยักษ์คู่”

หัวข้อคุณค่า (VC)	ปัจจัยแห่งความสำเร็จ (CSF)	ตัวชี้วัด	OS ID	รายการสถิติทางการ	สถานะความพร้อมเผยแพร่ (Tier)	หน่วยงานเจ้าของข้อมูล	ระดับหน่วยงานเจ้าของข้อมูล	หมายเหตุ
การบริหารจัดการชุมชน	การวิจัย เทคโนโลยี นวัตกรรมที่เหมาะสม	ชุมชนท่องเที่ยวได้รับการพัฒนาศักยภาพ	0191	สถานที่ท่องเที่ยวที่มีป้ายบอกทาง	Tier1	สำนักงานการท่องเที่ยวและกีฬาจังหวัด	จังหวัด	
สภาพแวดล้อมที่เอื้อต่อการเพิ่มรายได้จากการท่องเที่ยว	การวิจัย เทคโนโลยี นวัตกรรมที่เหมาะสม	ชุมชนท่องเที่ยวได้รับการพัฒนาศักยภาพ	0192	ปริมาณน้ำฝนเป็นรายเดือน	Tier1	สถานีอุตุนิยมวิทยา	จังหวัด	
การเพิ่มมูลค่าให้กับสินค้าบริการ และแหล่งท่องเที่ยว	การเข้าถึงแหล่งท่องเที่ยว	ชุมชนท่องเที่ยวได้รับการพัฒนาศักยภาพ	0193	เส้นทางท่องเที่ยว	Tier1	สำนักงานการท่องเที่ยวและกีฬาจังหวัด	จังหวัด	
การเพิ่มมูลค่าให้กับสินค้าบริการ และแหล่งท่องเที่ยว	การวางแผนการพัฒนาพื้นที่	ชุมชนท่องเที่ยวได้รับการพัฒนาศักยภาพ	0194	หมู่บ้าน OTOP เพื่อการท่องเที่ยว	Tier1	สำนักงานพัฒนาชุมชนจังหวัด	จังหวัด	
สภาพแวดล้อมที่เอื้อต่อการเพิ่มรายได้จากการท่องเที่ยว	สถานะและศักยภาพของผู้ประกอบการท่องเที่ยว	ชุมชนท่องเที่ยวได้รับการพัฒนาศักยภาพ	0195	ที่พัก Home Stay	Tier1	สำนักงานการท่องเที่ยวและกีฬาจังหวัด	จังหวัด	

ตาราง 23 บัญชีสถิติทางการ “ประเด็นย่อยที่ 1 การท่องเที่ยวชุมชนผ่านเรื่องราวยักษ์คู่”

ห่วงโซ่คุณค่า (VC)	ปัจจัยแห่งความสำเร็จ (CSF)	ตัวชี้วัด	OS ID	รายการสถิติทางการ	สถานะความพร้อมเผยแพร่ (Tier)	หน่วยงานเจ้าของข้อมูล	ระดับหน่วยงานเจ้าของข้อมูล	หมายเหตุ
การเพิ่มมูลค่าให้กับสินค้าบริการ และแหล่งท่องเที่ยว	กิจกรรมด้านศิลปะ วัฒนธรรม ด้านการท่องเที่ยว	รายได้จากการท่องเที่ยวเพิ่มขึ้น	0196	กิจกรรมส่งเสริมการท่องเที่ยว เช่น ยักษ์คู่ปั่นจักรยาน	Tier1	สำนักงานการท่องเที่ยวและกีฬาจังหวัด	จังหวัด	
สภาพแวดล้อมที่เอื้อต่อการเพิ่มรายได้จากการท่องเที่ยว	สถานะและศักยภาพของผู้ประกอบการท่องเที่ยว	ชุมชนท่องเที่ยวได้รับการพัฒนาศักยภาพ	0197	ช่องทางการประชาสัมพันธ์	Tier1	สำนักงานประชาสัมพันธ์จังหวัด	จังหวัด	
การบริหารและการจัดการเมืองชุมชน	การวางแผนการพัฒนาพื้นที่	ชุมชนท่องเที่ยวได้รับการพัฒนาศักยภาพ	0198	ผู้ประกอบการด้านการท่องเที่ยว	Tier2_มีหน่วยงานรับผิดชอบ	สำนักงานการท่องเที่ยวและกีฬาจังหวัด	จังหวัด	
การบริหารและการจัดการเมืองชุมชน	การวางแผนการพัฒนาพื้นที่	รายได้จากการท่องเที่ยวจังหวัดเพิ่มขึ้น	0199	นักท่องเที่ยวรายเดือนของอำเภอ	Tier2_มีหน่วยงานรับผิดชอบ	สำนักงานการท่องเที่ยวและกีฬาจังหวัด	จังหวัด	
การบริหารและการจัดการเมืองชุมชน	การวางแผนการพัฒนาพื้นที่	รายได้จากการท่องเที่ยวจังหวัดเพิ่มขึ้น	0200	โรงแรม/รีสอร์ท/Guest House	Tier2_มีหน่วยงานรับผิดชอบ	ที่ทำการปกครองจังหวัด	จังหวัด	
สภาพแวดล้อมที่เอื้อต่อการเพิ่มรายได้จากการท่องเที่ยว	สถานะและศักยภาพของผู้ประกอบการท่องเที่ยว	ชุมชนท่องเที่ยวได้รับการพัฒนาศักยภาพ	0201	ข้อมูลด้านการท่องเที่ยวของจังหวัดอำนาจเจริญ	Tier1	สำนักงานการท่องเที่ยวและกีฬาจังหวัด	จังหวัด	

3.2.2 บัญชีสถิติทางการที่ตามประเด็นย่อยที่ 2 การส่งเสริมและยกระดับการพัฒนาการผลิตสินค้าเกษตรอินทรีย์สินค้าเกษตรปลอดภัยอุตสาหกรรมเกษตรแปรรูปแลผลิตภัณฑ์สมุนไพร (ข้าว)

ห่วงโซ่คุณค่า (Value Chain) “การเกษตร”



ภาพ 47 ห่วงโซ่คุณค่า “การเกษตร”

ตาราง 24 บัญชีสถิติทางการ “ประเด็นย่อยที่ 2 การส่งเสริมและยกระดับการพัฒนาการผลิตสินค้าเกษตรอินทรีย์สินค้าเกษตรปลอดภัยอุตสาหกรรมเกษตรแปรรูปแลผลิตภัณฑ์สมุนไพร (ข้าว)”

ห่วงโซ่คุณค่า (VC)	ปัจจัยแห่งความสำเร็จ (CSF)	ตัวชี้วัด	OS ID	รายการสถิติทางการ	สถานะความพร้อมเผยแพร่ (Tier)	หน่วยงานเจ้าของข้อมูล	ระดับหน่วยงานเจ้าของข้อมูล	หมายเหตุ
การผลิต	การแปรรูป ผลิตภัณฑ์	การแปรรูปด้านเกษตรปลอดภัย/อินทรีย์เพิ่มขึ้น	0014	ผู้ผลิตสินค้า otop (ข้าว)	Tier1	สำนักงานพัฒนาชุมชนจังหวัด	จังหวัด	
สภาพแวดล้อมที่เอื้อต่อสินค้าเกษตรปลอดภัยมีมูลค่าเพิ่มขึ้น	การวิจัยและพัฒนาพันธุ์	การเพิ่มปริมาณผลผลิต	0015	โรงสีเอกชน	Tier1	สำนักงานพาณิชย์จังหวัด	จังหวัด	
การตลาด	การเพิ่มช่องทาง การตลาด และ ธุรกิจทั้งในและต่างประเทศ ให้กับสินค้าและบริการเกษตร ปลอดภัย/อินทรีย์	ร้อยละที่เพิ่มขึ้นของมูลค่าการจำหน่ายผลผลิตสินค้าเกษตรและสมุนไพรเพิ่มขึ้น	0016	ผู้ประกอบการค้าข้าวที่ได้รับใบอนุญาต	Tier1	สำนักงานพาณิชย์จังหวัด	จังหวัด	
การตลาด	การเพิ่มช่องทาง การตลาด และ ธุรกิจทั้งในและต่างประเทศ ให้กับสินค้าและบริการเกษตร ปลอดภัย/อินทรีย์	ครัวเรือนที่ประกอบ การเกษตรมีรายได้เพิ่มขึ้น	0017	ราคาข้าวเปลือกเจ้า	Tier1	สำนักงานพาณิชย์จังหวัด	จังหวัด	

ตาราง 24 บัญชีสถิติทางการ “ประเด็นย่อยที่ 2 การส่งเสริมและยกระดับการพัฒนาการผลิตสินค้าเกษตรอินทรีย์สินค้าเกษตรปลอดภัยอุตสาหกรรมเกษตรแปรรูปแลผลิตภัณฑ์สมุนไพร (ข้าว)”

ห่วงโซ่คุณค่า (VC)	ปัจจัยแห่งความสำเร็จ (CSF)	ตัวชี้วัด	OS ID	รายการสถิติทางการ	สถานะความพร้อมเผยแพร่ (Tier)	หน่วยงานเจ้าของข้อมูล	ระดับหน่วยงานเจ้าของข้อมูล	หมายเหตุ
การสร้างมูลค่าเพิ่ม	การแปรรูปผลิตภัณฑ์	การแปรรูปด้านเกษตรปลอดภัย/อินทรีย์เพิ่มขึ้น	0018	ผลิตภัณฑ์ที่แปรรูปจากข้าวหรือผลิตภัณฑ์ที่เกี่ยวข้อง	Tier1	สำนักงานพาณิชย์จังหวัด	จังหวัด	
การผลิต	การรวมกลุ่มทำเกษตรปลอดภัยและเกษตรอินทรีย์	เพิ่มพื้นที่เกษตรปลอดภัย/อินทรีย์	0019	สหกรณ์การเกษตร	Tier1	สำนักงานสหกรณ์จังหวัด	จังหวัด	
สภาพแวดล้อมที่เอื้อต่อสินค้าเกษตรปลอดภัยมีมูลค่าเพิ่มขึ้น	ระบบสินเชื่อ การเข้าถึงแหล่งเงินทุน	เพิ่มพื้นที่เกษตรปลอดภัย/อินทรีย์	0020	เกษตรกรผู้ปลูกข้าวที่กู้เงินจากสถาบันการเงิน/กองทุน	Tier1	สำนักงานสหกรณ์จังหวัด	จังหวัด	
การผลิต	การรวมกลุ่มทำเกษตรปลอดภัยและเกษตรอินทรีย์	เพิ่มพื้นที่เกษตรปลอดภัย/อินทรีย์	0021	กลุ่มศูนย์ข้าวชุมชน	Tier1	ศูนย์เมล็ดพันธุ์ข้าวอำนาจเจริญ	จังหวัด	
การผลิต	การรวมกลุ่มทำเกษตรปลอดภัยและเกษตรอินทรีย์	เพิ่มพื้นที่เกษตรปลอดภัย/อินทรีย์	0022	กลุ่มผู้ผลิตเมล็ดพันธุ์ข้าว	Tier1	ศูนย์เมล็ดพันธุ์ข้าวอำนาจเจริญ	จังหวัด	
การผลิต	การรวมกลุ่มทำเกษตรปลอดภัยและเกษตรอินทรีย์	เพิ่มพื้นที่เกษตรปลอดภัย/อินทรีย์	0023	กลุ่มเกษตรกรที่ปลูกข้าว (แปลงใหญ่)	Tier1	ศูนย์เมล็ดพันธุ์ข้าวอำนาจเจริญ	จังหวัด	

ตาราง 24 บัญชีสถิติทางการ “ประเด็นย่อยที่ 2 การส่งเสริมและยกระดับการพัฒนาการผลิตสินค้าเกษตรอินทรีย์สินค้าเกษตรปลอดภัยอุตสาหกรรมเกษตรแปรรูปแลผลิตภัณฑ์สมุนไพร (ข้าว)”

ห่วงโซ่คุณค่า (VC)	ปัจจัยแห่งความสำเร็จ (CSF)	ตัวชี้วัด	OS ID	รายการสถิติทางการ	สถานะความพร้อมเผยแพร่ (Tier)	หน่วยงานเจ้าของข้อมูล	ระดับหน่วยงานเจ้าของข้อมูล	หมายเหตุ
ปัจจัยการผลิต	การบริหารจัดการพื้นที่	เพิ่มพื้นที่เกษตรปลอดภัย/อินทรีย์	0025	พื้นที่ปลูกข้าวแปลงใหญ่	Tier1	ศูนย์เมล็ดพันธุ์ข้าวอำนาจเจริญ	จังหวัด	
ปัจจัยการผลิต	การบริหารจัดการพื้นที่	เพิ่มพื้นที่เกษตรปลอดภัย/อินทรีย์	0026	พันธุ์ข้าวที่เกษตรกรนิยมปลูก	Tier1	สนง.เกษตรจังหวัดอำนาจเจริญ	จังหวัด	
ปัจจัยการผลิต	การบริหารจัดการพื้นที่	เพิ่มพื้นที่เกษตรปลอดภัย/อินทรีย์	0027	ผลผลิตข้าวเฉลี่ยต่อไร่	Tier1	สนง.เกษตรจังหวัดอำนาจเจริญ	จังหวัด	
ปัจจัยการผลิต	การบริหารจัดการพื้นที่	เพิ่มพื้นที่เกษตรปลอดภัย/อินทรีย์	0028	ผลผลิตข้าวทั้งปี	Tier1	สนง.เกษตรจังหวัดอำนาจเจริญ	จังหวัด	
ปัจจัยการผลิต	การบริหารจัดการพื้นที่	เพิ่มพื้นที่เกษตรปลอดภัย/อินทรีย์	0029	เนื้อที่เก็บเกี่ยวข้าว	Tier1	สนง.เกษตรจังหวัดอำนาจเจริญ	จังหวัด	
ปัจจัยการผลิต	การบริหารจัดการพื้นที่	เพิ่มพื้นที่เกษตรปลอดภัย/อินทรีย์	0030	เนื้อที่เพาะปลูกข้าว	Tier1	สนง.เกษตรจังหวัดอำนาจเจริญ	จังหวัด	
ปัจจัยการผลิต	ผลิตภาพผู้ประกอบการแรงงาน	เพิ่มพื้นที่เกษตรปลอดภัย/อินทรีย์	0031	เกษตรกรผู้ปลูกข้าวที่ลงทะเบียนเกษตรกร	Tier1	สนง.เกษตรจังหวัดอำนาจเจริญ	จังหวัด	

ตาราง 24 บัญชีสถิติทางการ “ประเด็นย่อยที่ 2 การส่งเสริมและยกระดับการพัฒนาการผลิตสินค้าเกษตรอินทรีย์สินค้าเกษตรปลอดภัยอุตสาหกรรมเกษตรแปรรูปแลผลิตภัณฑ์สมุนไพร (ข้าว)”

ห่วงโซ่คุณค่า (VC)	ปัจจัยแห่งความสำเร็จ (CSF)	ตัวชี้วัด	OS ID	รายการสถิติทางการ	สถานะความพร้อมเผยแพร่ (Tier)	หน่วยงานเจ้าของข้อมูล	ระดับหน่วยงานเจ้าของข้อมูล	หมายเหตุ
ปัจจัยการผลิต	การบริหารจัดการพื้นที่	เพิ่มพื้นที่เกษตรปลอดภัย/อินทรีย์	0032	พื้นที่ปลูกข้าวที่ได้รับน้ำจากแหล่งน้ำชลประทาน	Tier1	สำนักงานเกษตรและสหกรณ์จังหวัด	จังหวัด	
ปัจจัยการผลิต	การบริหารจัดการพื้นที่	เพิ่มพื้นที่เกษตรปลอดภัย/อินทรีย์	0033	พื้นที่ปลูกข้าวที่ใช้ น้ำจากแหล่งน้ำนอกเขตชลประทาน	Tier1	สำนักงานเกษตรจังหวัด	จังหวัด	
สภาพแวดล้อมที่เอื้อต่อสินค้าเกษตรปลอดภัยมีมูลค่าเพิ่มขึ้น	การวิจัยและพัฒนาพันธุ์	การเพิ่มปริมาณผลผลิต	0034	บรรจุภัณฑ์หรือตราสัญลักษณ์ที่จังหวัดให้การรับรอง	Tier1	สำนักงานพาณิชย์จังหวัด	จังหวัด	
สภาพแวดล้อมที่เอื้อต่อสินค้าเกษตรปลอดภัยมีมูลค่าเพิ่มขึ้น	การวิจัยและพัฒนาพันธุ์	การเพิ่มปริมาณผลผลิต	0035	โรงสีสหกรณ์	Tier1	สำนักงานสหกรณ์จังหวัด	จังหวัด	

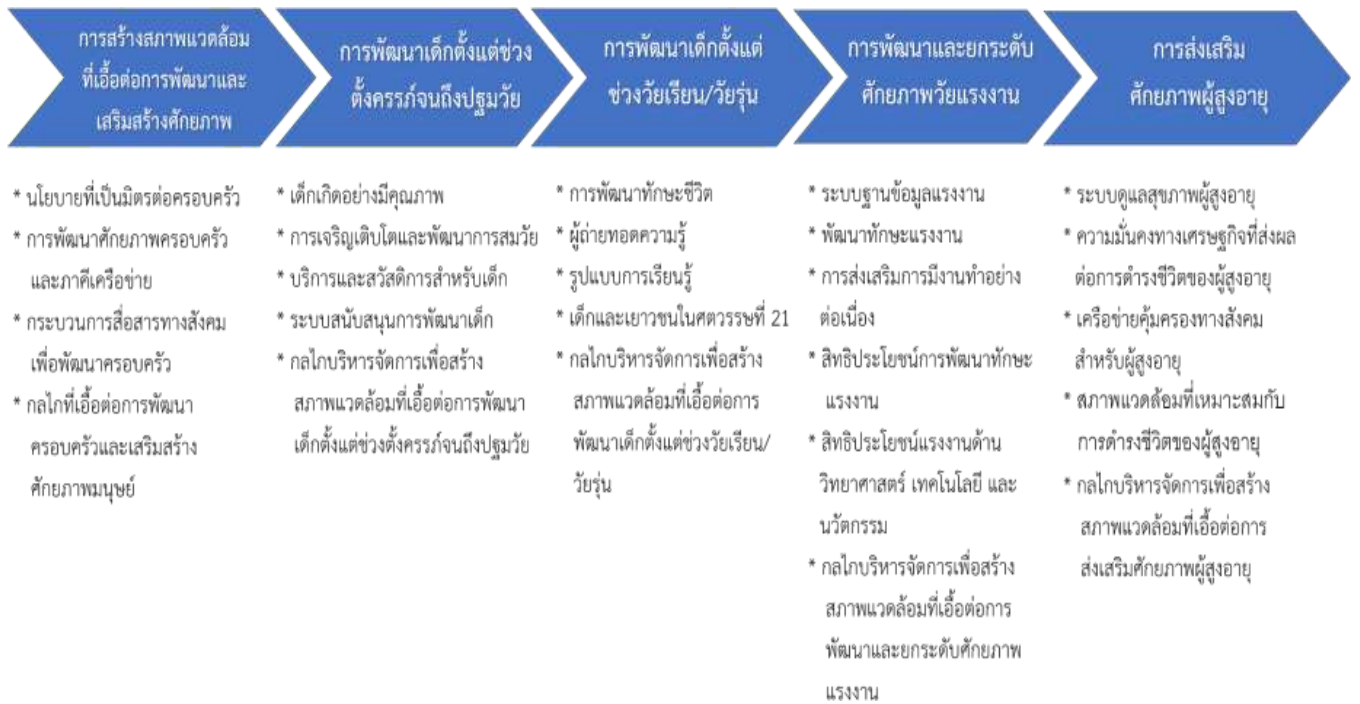
ตาราง 24 บัญชีสถิติทางการ “ประเด็นย่อยที่ 2 การส่งเสริมและยกระดับการพัฒนาการผลิตสินค้าเกษตรอินทรีย์สินค้าเกษตรปลอดภัยอุตสาหกรรมเกษตรแปรรูปแลผลิตภัณฑ์สมุนไพร (ข้าว)”

ห่วงโซ่คุณค่า (VC)	ปัจจัยแห่งความสำเร็จ (CSF)	ตัวชี้วัด	OS ID	รายการสถิติทางการ	สถานะความพร้อมเผยแพร่ (Tier)	หน่วยงานเจ้าของข้อมูล	ระดับหน่วยงานเจ้าของข้อมูล	หมายเหตุ
สภาพแวดล้อมที่เอื้อต่อสินค้าเกษตรปลอดภัยมีมูลค่าเพิ่มขึ้น	การวิจัยและพัฒนาพันธุ์	การเพิ่มปริมาณผลผลิต	0036	เนื้อที่เพาะปลูกข้าวเสียหาย	Tier1	สำนักงานเกษตรจังหวัด	จังหวัด	
สภาพแวดล้อมที่เอื้อต่อสินค้าเกษตรปลอดภัยมีมูลค่าเพิ่มขึ้น	การวิจัยและพัฒนาพันธุ์	การเพิ่มปริมาณผลผลิต	0037	ลานตากข้าว	Tier1	สำนักงานสหกรณ์จังหวัด	จังหวัด	
ปัจจัยการผลิต	การบริหารจัดการพื้นที่	ครัวเรือนที่ประกอบ การเกษตรมีรายได้เพิ่มขึ้น	0038	ต้นทุนการผลิตข้าวเฉลี่ยต่อไร่ (นาดำ)	Tier1	สนง.สหกรณ์จังหวัดอำนาจเจริญ	จังหวัด	
ปัจจัยการผลิต	การบริหารจัดการพื้นที่	ครัวเรือนที่ประกอบ การเกษตรมีรายได้เพิ่มขึ้น	0039	ต้นทุนการผลิตข้าวเฉลี่ยต่อไร่ (นาหว่าน)	Tier1	สนง.สหกรณ์จังหวัดอำนาจเจริญ	จังหวัด	
การผลิต	มาตรฐานเกษตรปลอดภัยเกษตรอินทรีย์ และระบบตรวจสอบย้อนกลับ	สินค้าเกษตรปลอดภัย/อินทรีย์ได้มาตรฐานที่เพิ่มขึ้น	0041	เกษตรกรที่ได้รับ การรับรองเกี่ยวกับการผลิตข้าวตามมาตรฐานอินทรีย์	Tier1	สนง.สหกรณ์จังหวัดอำนาจเจริญ	จังหวัด	

ตาราง 24 บัญชีสถิติทางการ “ประเด็นย่อยที่ 2 การส่งเสริมและยกระดับการพัฒนาการผลิตสินค้าเกษตรอินทรีย์สินค้าเกษตรปลอดภัยอุตสาหกรรมเกษตรแปรรูปแลผลิตภัณฑ์สมุนไพร (ข้าว)”

ห่วงโซ่คุณค่า (VC)	ปัจจัยแห่งความสำเร็จ (CSF)	ตัวชี้วัด	OS ID	รายการสถิติทางการ	สถานะความพร้อมเผยแพร่ (Tier)	หน่วยงานเจ้าของข้อมูล	ระดับหน่วยงานเจ้าของข้อมูล	หมายเหตุ
การผลิต	มาตรฐานเกษตรปลอดภัยเกษตรอินทรีย์ และระบบตรวจสอบย้อนกลับ	สินค้าเกษตรปลอดภัย/อินทรีย์ได้มาตรฐานที่เพิ่มขึ้น	0042	ราคาข้าวเปลือกเหนียว	Tier1	สำนักงานพาณิชย์จังหวัด	จังหวัด	

3.2.3 ปัจจัยสถิติทางการที่ตามประเด็นย่อยที่ 3 การพัฒนาคนหมู่บ้าน ชุมชนให้มีคุณภาพ มั่นคง เข้มแข็ง และทันสมัยตามหลักปรัชญาเศรษฐกิจพอเพียง (ผู้สูงอายุ)



ภาพ 48 ห่วงโซ่คุณค่า (Value Chain) “การพัฒนาศักยภาพคนตลอดช่วงชีวิต”

ตาราง 25 บัญชีสถิติทางการประเด็นย่อยที่ 3 การพัฒนาคนหมู่บ้าน ชุมชนให้มีคุณภาพ มั่นคง เข้มแข็ง และทันสมัยตามหลักปรัชญาเศรษฐกิจพอเพียง (ผู้สูงอายุ)

ห่วงโซ่คุณค่า (VC)	ปัจจัยแห่งความสำเร็จ (CSF)	ตัวชี้วัด	OS ID	รายการสถิติทางการ	สถานะความพร้อมเผยแพร่ (Tier)	หน่วยงานเจ้าของข้อมูล	ระดับหน่วยงานเจ้าของข้อมูล	หมายเหตุ
พัฒนาศักยภาพทรัพยากรมนุษย์ทุกช่วงวัย	สภาพแวดล้อมทางกายภาพที่เหมาะสมกับผู้สูงอายุ	กลุ่มเปราะบางได้รับการเสริมสร้างภูมิคุ้มกันและพัฒนาคุณภาพชีวิตให้เข้มแข็ง	0131	ประชากรจากการทะเบียน	Tier1	ที่ทำการปกครองจังหวัด	จังหวัด	
พัฒนาศักยภาพทรัพยากรมนุษย์ทุกช่วงวัย	สภาพแวดล้อมทางกายภาพที่เหมาะสมกับผู้สูงอายุ	กลุ่มเปราะบางได้รับการเสริมสร้างภูมิคุ้มกันและพัฒนาคุณภาพชีวิตให้เข้มแข็ง	0132	ประชากรสูงอายุ 60 ปี ขึ้นไป	Tier1	ที่ทำการปกครองจังหวัด	จังหวัด	
พัฒนาศักยภาพทรัพยากรมนุษย์ทุกช่วงวัย	สภาพแวดล้อมทางกายภาพที่เหมาะสมกับผู้สูงอายุ	กลุ่มเปราะบางได้รับการเสริมสร้างภูมิคุ้มกันและพัฒนาคุณภาพชีวิตให้เข้มแข็ง	0133	ผู้สูงอายุที่ได้รับเบี้ยยังชีพ	Tier1	สำนักงานส่งเสริมการปกครองท้องถิ่นจังหวัด	จังหวัด	
พัฒนาศักยภาพทรัพยากรมนุษย์ทุกช่วงวัย	สภาพแวดล้อมทางกายภาพที่เหมาะสมกับผู้สูงอายุ	กลุ่มเปราะบางได้รับการเสริมสร้างภูมิคุ้มกันและพัฒนาคุณภาพชีวิตให้เข้มแข็ง	0134	ผู้สูงอายุที่มีสภาพที่อยู่อาศัยไม่เหมาะสม	Tier1	สำนักงานพัฒนาสังคมและความมั่นคงของมนุษย์จังหวัด	จังหวัด	

ตาราง 25 บัญชีสถิติทางการประเด็นย่อยที่ 3 การพัฒนาคนหมู่บ้าน ชุมชนให้มีคุณภาพ มั่นคง เข้มแข็ง และทันสมัยตามหลักปรัชญาเศรษฐกิจพอเพียง (ผู้สูงอายุ)

ห่วงโซ่คุณค่า (VC)	ปัจจัยแห่งความสำเร็จ (CSF)	ตัวชี้วัด	OS ID	รายการสถิติทางการ	สถานะความพร้อมเผยแพร่ (Tier)	หน่วยงานเจ้าของข้อมูล	ระดับหน่วยงานเจ้าของข้อมูล	หมายเหตุ
พัฒนาศักยภาพทรัพยากรมนุษย์ทุกช่วงวัย	สภาพแวดล้อมทางกายภาพที่เหมาะสมกับผู้สูงอายุ	กลุ่มเปราะบางได้รับการเสริมสร้างภูมิคุ้มกันและพัฒนาคุณภาพชีวิตให้เข้มแข็ง	0135	ผู้สูงอายุที่ยากจน	Tier1	สำนักงานพัฒนาสังคมและความมั่นคงของมนุษย์จังหวัด	จังหวัด	
พัฒนาศักยภาพทรัพยากรมนุษย์ทุกช่วงวัย	ศักยภาพเครือข่ายผู้สูงอายุ	กลุ่มเปราะบางได้รับการเสริมสร้างภูมิคุ้มกันและพัฒนาคุณภาพชีวิตให้เข้มแข็ง	0136	โรงเรียนผู้สูงอายุ	Tier1	สำนักงานพัฒนาสังคมและความมั่นคงของมนุษย์จังหวัด	จังหวัด	
พัฒนาศักยภาพทรัพยากรมนุษย์ทุกช่วงวัย	การมีงานทำผู้สูงอายุ	กลุ่มเปราะบางได้รับการเสริมสร้างภูมิคุ้มกันและพัฒนาคุณภาพชีวิตให้เข้มแข็ง	0137	ศูนย์พัฒนาคุณภาพชีวิตและส่งเสริมอาชีพผู้สูงอายุ	Tier1	สำนักงานพัฒนาสังคมและความมั่นคงของมนุษย์จังหวัด	จังหวัด	
พัฒนาศักยภาพทรัพยากรมนุษย์ทุกช่วงวัย	สภาพแวดล้อมทางกายภาพที่เหมาะสมกับผู้สูงอายุ	กลุ่มเปราะบางได้รับการเสริมสร้างภูมิคุ้มกันและพัฒนาคุณภาพชีวิตให้เข้มแข็ง	0138	ผู้สูงอายุที่ถูกกระทำความรุนแรงทางร่างกายและจิตใจ	Tier1	สำนักงานพัฒนาสังคมและความมั่นคงของมนุษย์จังหวัด	จังหวัด	

ตาราง 25 บัญชีสถิติทางการประเด็นย่อยที่ 3 การพัฒนาคนหมู่บ้าน ชุมชนให้มีคุณภาพ มั่นคง เข้มแข็ง และทันสมัยตามหลักปรัชญาเศรษฐกิจพอเพียง (ผู้สูงอายุ)

ห่วงโซ่คุณค่า (VC)	ปัจจัยแห่งความสำเร็จ (CSF)	ตัวชี้วัด	OS ID	รายการสถิติทางการ	สถานะความพร้อมเผยแพร่ (Tier)	หน่วยงานเจ้าของข้อมูล	ระดับหน่วยงานเจ้าของข้อมูล	หมายเหตุ
พัฒนาศักยภาพทรัพยากรมนุษย์ทุกช่วงวัย	กิจกรรมทางสังคมที่ส่งเสริมการมีส่วนร่วมของผู้สูงอายุ	กลุ่มเปราะบางได้รับการเสริมสร้างภูมิคุ้มกันและพัฒนาคุณภาพชีวิตให้เข้มแข็ง	0139	ชมรมผู้สูงอายุ	Tier1	สำนักงานพัฒนาสังคมและความมั่นคงของมนุษย์จังหวัด	จังหวัด	
พัฒนาศักยภาพทรัพยากรมนุษย์ทุกช่วงวัย	สมรรถนะและศักยภาพผู้สูงอายุ	กลุ่มเปราะบางได้รับการเสริมสร้างภูมิคุ้มกันและพัฒนาคุณภาพชีวิตให้เข้มแข็ง	0140	ผู้สูงอายุที่ลงทะเบียนและได้รับเบี้ยคนพิการ	Tier1	สำนักงานพัฒนาสังคมและความมั่นคงของมนุษย์จังหวัด	จังหวัด	
พัฒนาศักยภาพทรัพยากรมนุษย์ทุกช่วงวัย	การมีงานทำผู้สูงอายุ	กลุ่มเปราะบางที่ได้รับการเสริมสร้างภูมิคุ้มกันและพัฒนาคุณภาพชีวิตให้มีความเข้มแข็ง	0141	ผู้สูงอายุที่กู้ยืมเงินกองทุนประกอบอาชีพ	Tier1	สำนักงานพัฒนาสังคมและความมั่นคงของมนุษย์จังหวัด	จังหวัด	

3.2.4 บัญชีสถิติทางการที่ตามประเด็นย่อยที่ 4 การบริหารจัดการทรัพยากรธรรมชาติ สิ่งแวดล้อม ป่า ดิน น้ำ และ พลังงาน เพื่อการอนุรักษ์และใช้ประโยชน์ที่สมดุล ยั่งยืน "การบริหารจัดการขยะ"



ภาพ 49 ห่วงโซ่คุณค่า (Value Chain) “การบริหารจัดการทรัพยากรธรรมชาติและสิ่งแวดล้อมเพื่อการอนุรักษ์และใช้ประโยชน์ที่สมดุล ยั่งยืน”

ตาราง 26 บัญชีสถิติทางการตามประเด็นย่อยที่ 4 การบริหารจัดการทรัพยากรธรรมชาติ สิ่งแวดล้อม ป่า ดิน น้ำ และ พลังงาน เพื่อการอนุรักษ์และใช้ประโยชน์ที่สมดุล
ยั่งยืน "การบริหารจัดการขยะ"

หัวข้อคุณค่า (VC)	ปัจจัยแห่งความสำเร็จ (CSF)	ตัวชี้วัด	OS ID	รายการสถิติทางการ	สถานะความพร้อมเผยแพร่ (Tier)	หน่วยงานเจ้าของข้อมูล	ระดับหน่วยงานเจ้าของข้อมูล	หมายเหตุ
การบริหารจัดการมลพิษที่มีผลกระทบต่อสิ่งแวดล้อม และสารเคมีในภาคเกษตร ทั้งระบบให้เป็นไปตามมาตรฐานสากล	การจัดการมลพิษ (คุณภาพน้ำ อากาศ ขยะ และของเสีย)	ปริมาณขยะมูลฝอยที่เกิดขึ้น	0218	ปริมาณมูลฝอยติดเชื้อมากำจัดอย่างถูกต้อง	Tier1	สำนักงานส่งเสริมการปกครองท้องถิ่นจังหวัด	จังหวัด	
การบริหารจัดการมลพิษที่มีผลกระทบต่อสิ่งแวดล้อม และสารเคมีในภาคเกษตร ทั้งระบบให้เป็นไปตามมาตรฐานสากล	การจัดการมลพิษ (คุณภาพน้ำ อากาศ ขยะ และของเสีย)	มีแผนบริหารจัดการน้ำที่เป็นระบบและบูรณาการร่วมกันของทุกภาคส่วน	0219	จำนวนเขตพื้นที่ที่มีการเก็บขนขยะ	Tier1	สำนักงานส่งเสริมการปกครองท้องถิ่นจังหวัด	จังหวัด	
การบริหารจัดการมลพิษที่มีผลกระทบต่อสิ่งแวดล้อม และสารเคมีในภาคเกษตร ทั้งระบบให้เป็นไปตามมาตรฐานสากล	การจัดการมลพิษ (คุณภาพน้ำ อากาศ ขยะ และของเสีย)	มีแผนบริหารจัดการน้ำที่เป็นระบบและบูรณาการร่วมกันของทุกภาคส่วน	0220	ขยะมูลฝอยที่สามารถจัดเก็บข้อมูลแบบแยกประเภทได้	Tier1	สำนักงานส่งเสริมการปกครองท้องถิ่นจังหวัด	จังหวัด	

ตาราง 26 บัญชีสถิติทางการตามประเด็นย่อยที่ 4 การบริหารจัดการ ทรัพยากรธรรมชาติ สิ่งแวดล้อม ป่า ดิน น้ำ และ พลังงาน เพื่อการอนุรักษ์และใช้ประโยชน์ที่สมดุล
ยั่งยืน "การบริหารจัดการขยะ"

ห่วงโซ่คุณค่า (VC)	ปัจจัยแห่งความสำเร็จ (CSF)	ตัวชี้วัด	OS ID	รายการสถิติทางการ	สถานะความพร้อมเผยแพร่ (Tier)	หน่วยงานเจ้าของข้อมูล	ระดับหน่วยงานเจ้าของข้อมูล	หมายเหตุ
การบริหารจัดการมลพิษที่มีผลกระทบต่อสิ่งแวดล้อม และสารเคมีในภาคเกษตร ทั้งระบบให้เป็นไปตามมาตรฐานสากล	การจัดการมลพิษ (คุณภาพน้ำ อากาศ ขยะ และของเสีย)	มีแผนบริหารจัดการน้ำที่เป็นระบบและบูรณาการร่วมกันของทุกภาคส่วน	0221	ปริมาณกากอุตสาหกรรม	Tier1	สำนักงานส่งเสริมการปกครองท้องถิ่นจังหวัด	จังหวัด	
การบริหารจัดการมลพิษที่มีผลกระทบต่อสิ่งแวดล้อม และสารเคมีในภาคเกษตร ทั้งระบบให้เป็นไปตามมาตรฐานสากล	การจัดการมลพิษ (คุณภาพน้ำ อากาศ ขยะ และของเสีย)	มีแผนบริหารจัดการน้ำที่เป็นระบบและบูรณาการร่วมกันของทุกภาคส่วน	0222	ปริมาณขยะมูลฝอยที่ถูกนำไปใช้ประโยชน์	Tier1	สำนักงานส่งเสริมการปกครองท้องถิ่นจังหวัด	จังหวัด	
การบริหารจัดการมลพิษที่มีผลกระทบต่อสิ่งแวดล้อม และสารเคมีในภาคเกษตร ทั้งระบบให้เป็นไปตามมาตรฐานสากล	การจัดการมลพิษ (คุณภาพน้ำ อากาศ ขยะ และของเสีย)	มีแผนบริหารจัดการน้ำที่เป็นระบบและบูรณาการร่วมกันของทุกภาคส่วน	0223	ปริมาณขยะติดเชื้อในสถานบริการสาธารณสุข	Tier1	สำนักงานสาธารณสุขจังหวัด	จังหวัด	

ตาราง 26 บัญชีสถิติทางการตามประเด็นย่อยที่ 4 การบริหารจัดการ ทรัพยากรธรรมชาติ สิ่งแวดล้อม ป่า ดิน น้ำ และ พลังงาน เพื่อการอนุรักษ์และใช้ประโยชน์ที่สมดุล
ยั่งยืน "การบริหารจัดการขยะ"

ห่วงโซ่คุณค่า (VC)	ปัจจัยแห่งความสำเร็จ (CSF)	ตัวชี้วัด	OS ID	รายการสถิติทางการ	สถานะความพร้อมเผยแพร่ (Tier)	หน่วยงานเจ้าของข้อมูล	ระดับหน่วยงานเจ้าของข้อมูล	หมายเหตุ
การบริหารจัดการมลพิษที่มีผลกระทบต่อสิ่งแวดล้อม และ สารเคมีในภาคเกษตร ทั้งระบบให้ปฏิบัติตามมาตรฐานสากล	การจัดการมลพิษ (คุณภาพน้ำ อากาศ ขยะ และของเสีย)	มีแผนบริหารจัดการน้ำที่เป็นระบบและบูรณาการร่วมกันของทุกภาคส่วน	0224	สถานที่กำจัดขยะทั้งหมด	Tier1	สำนักงานส่งเสริมการปกครองท้องถิ่นจังหวัด	จังหวัด	
การบริหารจัดการมลพิษที่มีผลกระทบต่อสิ่งแวดล้อม และ สารเคมีในภาคเกษตร ทั้งระบบให้ปฏิบัติตามมาตรฐานสากล	การจัดการมลพิษ (คุณภาพน้ำ อากาศ ขยะ และของเสีย)	มีแผนบริหารจัดการน้ำที่เป็นระบบและบูรณาการร่วมกันของทุกภาคส่วน	0225	ร้านรับซื้อของเก่า	Tier1	ที่ทำการปกครองจังหวัด	จังหวัด	
การบริหารจัดการมลพิษที่มีผลกระทบต่อสิ่งแวดล้อม และ สารเคมีในภาคเกษตร ทั้งระบบให้ปฏิบัติตามมาตรฐานสากล	การจัดการมลพิษ (คุณภาพน้ำ อากาศ ขยะ และของเสีย)	มีแผนบริหารจัดการน้ำที่เป็นระบบและบูรณาการร่วมกันของทุกภาคส่วน	0226	ปริมาณขยะมูลฝอยที่ได้รับการจัดการในครัวเรือน	Tier1	สำนักงานส่งเสริมการปกครองท้องถิ่นจังหวัด	จังหวัด	

ตาราง 26 บัญชีสถิติทางการตามประเด็นย่อยที่ 4 การบริหารจัดการ ทรัพยากรธรรมชาติ สิ่งแวดล้อม ป่า ดิน น้ำ และ พลังงาน เพื่อการอนุรักษ์และใช้ประโยชน์ที่สมดุล
ยั่งยืน "การบริหารจัดการขยะ"

หัวข้อคุณค่า (VC)	ปัจจัยแห่งความสำเร็จ (CSF)	ตัวชี้วัด	OS ID	รายการสถิติทางการ	สถานะความพร้อมเผยแพร่ (Tier)	หน่วยงานเจ้าของข้อมูล	ระดับหน่วยงานเจ้าของข้อมูล	หมายเหตุ
การบริหารจัดการมลพิษที่มีผลกระทบต่อสิ่งแวดล้อม และสารเคมีในภาคเกษตร ทั้งระบบให้เป็นไปตามมาตรฐานสากล	การจัดการมลพิษ (คุณภาพน้ำ อากาศ ขยะ และของเสีย)	มีแผนบริหารจัดการน้ำที่เป็นระบบและบูรณาการร่วมกันของทุกภาคส่วน	0227	พาหนะที่ใช้ในการขนส่งขยะในพื้นที่	Tier1	สำนักงานส่งเสริมการปกครองท้องถิ่นจังหวัด	จังหวัด	
การบริหารจัดการมลพิษที่มีผลกระทบต่อสิ่งแวดล้อม และสารเคมีในภาคเกษตร ทั้งระบบให้เป็นไปตามมาตรฐานสากล	การจัดการมลพิษ (คุณภาพน้ำ อากาศ ขยะ และของเสีย)	มีแผนบริหารจัดการน้ำที่เป็นระบบและบูรณาการร่วมกันของทุกภาคส่วน	0228	จำนวนครัวเรือนที่ได้รับการเก็บขนขยะมูลฝอย	Tier1	สำนักงานส่งเสริมการปกครองท้องถิ่นจังหวัด	จังหวัด	
การบริหารจัดการมลพิษที่มีผลกระทบต่อสิ่งแวดล้อม และสารเคมีในภาคเกษตร ทั้งระบบให้เป็นไปตามมาตรฐานสากล	การจัดการมลพิษ (คุณภาพน้ำ อากาศ ขยะ และของเสีย)	มีแผนบริหารจัดการน้ำที่เป็นระบบและบูรณาการร่วมกันของทุกภาคส่วน	0229	เขตพื้นที่ที่มีการวางระบบการเก็บขนหรือประกาศเก็บขนขยะมูลฝอย	Tier1	สำนักงานส่งเสริมการปกครองท้องถิ่นจังหวัด	จังหวัด	

ตาราง 26 บัญชีสถิติทางการตามประเด็นย่อยที่ 4 การบริหารจัดการ ทรัพยากรธรรมชาติ สิ่งแวดล้อม ป่า ดิน น้ำ และ พลังงาน เพื่อการอนุรักษ์และใช้ประโยชน์ที่สมดุล
ยั่งยืน "การบริหารจัดการขยะ"

หัวข้อคุณค่า (VC)	ปัจจัยแห่งความสำเร็จ (CSF)	ตัวชี้วัด	OS ID	รายการสถิติทางการ	สถานะความพร้อมเผยแพร่ (Tier)	หน่วยงานเจ้าของข้อมูล	ระดับหน่วยงานเจ้าของข้อมูล	หมายเหตุ
การบริหารจัดการมลพิษที่มีผลกระทบต่อสิ่งแวดล้อม และ สารเคมีในภาคเกษตร ทั้งระบบให้เป็นไปตามมาตรฐานสากล	การจัดการมลพิษ (คุณภาพน้ำ อากาศ ขยะ และของเสีย)	มีแผนบริหารจัดการน้ำที่เป็นระบบ และบูรณาการร่วมกัน ของทุกภาคส่วน	0230	จตุรรวบรวมขยะอันตราย	Tier1	สำนักงานส่งเสริมการปกครองท้องถิ่นจังหวัด	จังหวัด	
การบริหารจัดการมลพิษที่มีผลกระทบต่อสิ่งแวดล้อม และ สารเคมีในภาคเกษตร ทั้งระบบให้เป็นไปตามมาตรฐานสากล	การจัดการมลพิษ (คุณภาพน้ำ อากาศ ขยะ และของเสีย)	ปริมาณขยะมูลฝอยที่กำหนดถูกต้อง	0231	รายได้ในการบริหารจัดการขยะมูลฝอย	Tier1	สำนักงานส่งเสริมการปกครองท้องถิ่นจังหวัด	จังหวัด	
การบริหารจัดการมลพิษที่มีผลกระทบต่อสิ่งแวดล้อม และ สารเคมีในภาคเกษตร ทั้งระบบให้เป็นไปตามมาตรฐานสากล	การจัดการมลพิษ (คุณภาพน้ำ อากาศ ขยะ และของเสีย)	ปริมาณขยะมูลฝอยที่กำหนดไม่ถูกต้อง	0232	ปริมาณขยะมูลฝอยชุมชนที่เก็บขนได้	Tier1	สำนักงานส่งเสริมการปกครองท้องถิ่นจังหวัด	จังหวัด	

ตาราง 26 บัญชีสถิติทางการตามประเด็นย่อยที่ 4 การบริหารจัดการ ทรัพยากรธรรมชาติ สิ่งแวดล้อม ป่า ดิน น้ำ และ พลังงาน เพื่อการอนุรักษ์และใช้ประโยชน์ที่สมดุล
ยั่งยืน "การบริหารจัดการขยะ"

หัวข้อคุณค่า (VC)	ปัจจัยแห่งความสำเร็จ (CSF)	ตัวชี้วัด	OS ID	รายการสถิติทางการ	สถานะความพร้อมเผยแพร่ (Tier)	หน่วยงานเจ้าของข้อมูล	ระดับหน่วยงานเจ้าของข้อมูล	หมายเหตุ
การบริหารจัดการมลพิษที่มีผลกระทบต่อสิ่งแวดล้อม และ สารเคมีในภาคเกษตร ทั้งระบบให้เป็นไปตามมาตรฐานสากล	การจัดการมลพิษ (คุณภาพน้ำ อากาศ ขยะ และของเสีย)	ปริมาณขยะมูลฝอยที่นำไปกำจัด	0233	ปริมาณขยะมูลฝอยชุมชนที่เก็บขนได้ไม่ระบุสถานที่	Tier1	สำนักงานส่งเสริมการปกครองท้องถิ่นจังหวัด	จังหวัด	
การบริหารจัดการมลพิษที่มีผลกระทบต่อสิ่งแวดล้อม และ สารเคมีในภาคเกษตร ทั้งระบบให้เป็นไปตามมาตรฐานสากล	การจัดการมลพิษ (คุณภาพน้ำ อากาศ ขยะ และของเสีย)	มีแผนบริหารจัดการน้ำที่เป็นระบบ และบูรณาการร่วมกันของทุกภาคส่วน	0234	ปริมาณขยะมูลฝอยชุมชนที่เกิดขึ้น	Tier1	สำนักงานส่งเสริมการปกครองท้องถิ่นจังหวัด	จังหวัด	
การบริหารจัดการมลพิษที่มีผลกระทบต่อสิ่งแวดล้อม และ สารเคมีในภาคเกษตร ทั้งระบบให้เป็นไปตามมาตรฐานสากล	การจัดการมลพิษ (คุณภาพน้ำ อากาศ ขยะ และของเสีย)	มีแผนบริหารจัดการน้ำที่เป็นระบบ และบูรณาการร่วมกันของทุกภาคส่วน	0235	การบริหารจัดการขยะ	Tier 1	สำนักงานสถิติจังหวัด	จังหวัด	

3.3 บัญชีสถิติทางการตามตัวชี้วัดการพัฒนาระดับจังหวัด

จากรายงานตัวชี้วัดการพัฒนาระดับจังหวัดและกลุ่มจังหวัด เดือนกันยายน พ.ศ. 2566 ของสำนักงานสภาพัฒนาการเศรษฐกิจและสังคมแห่งชาติ พบว่า จังหวัดอำนาจเจริญมีตัวชี้วัดต้องพัฒนาในลำดับแรกคือ มิติด้านการพัฒนาสิ่งแวดล้อม โดยเฉพาะตัวชี้วัดอัตราการเปลี่ยนแปลงของพื้นที่ป่าไม้ในจังหวัด (ร้อยละ) สัดส่วนปริมาณขยะที่กำจัดถูกต้องต่อปริมาณขยะที่เกิดขึ้น (ร้อยละ) คริวเรือนที่เข้าถึงน้ำประปา (ร้อยละ) เพื่อให้ค่าดัชนีการพัฒนามีค่าสูงกว่าค่ากลางของประเทศ ในขณะที่เดียวกันต้องมีการพัฒนาในมิติด้านสันติภาพและยุติธรรมควบคู่กันไปด้วย ซึ่ง การพัฒนาในแต่ละมิติจะต้องอาศัยข้อมูลต่างๆ ที่เกี่ยวข้องเป็นตัวบ่งชี้ ว่าจังหวัดได้มีการพัฒนาไปในทิศทางที่ดีขึ้น ซึ่งมีรายการสถิติที่สำคัญและจำเป็นตามตัวชี้วัดการพัฒนาจังหวัด ดังตารางที่

ตารางที่ 27 บัญชีสถิติทางการ “ ตัวชี้วัดการพัฒนาจังหวัด จังหวัดอำนาจเจริญ ”

มิติการพัฒนา	OS ID	รายการสถิติทางการ	สถานะความพร้อมเผยแพร่ (Tier)	หน่วยงานเจ้าของข้อมูล	ระดับหน่วยงานเจ้าของข้อมูล	หมายเหตุ
ด้านสิ่งแวดล้อม	0236	อัตราการเปลี่ยนแปลงของพื้นที่ป่าไม้ในจังหวัด (ร้อยละ)	Tier1	สำนักงานสภาพัฒนาการเศรษฐกิจและสังคมแห่งชาติ	กรม	
ด้านสิ่งแวดล้อม	0237	สัดส่วนปริมาณขยะที่กำจัดถูกต้องต่อปริมาณขยะที่เกิดขึ้น (ร้อยละ)	Tier1	สำนักงานสภาพัฒนาการเศรษฐกิจและสังคมแห่งชาติ	กรม	
ด้านสิ่งแวดล้อม	0238	ครัวเรือนที่เข้าถึงน้ำประปา (ร้อยละ)	Tier1	สำนักงานสภาพัฒนาการเศรษฐกิจและสังคมแห่งชาติ	กรม	
ด้านสิ่งแวดล้อม	0239	ประชากรที่ประสบภัยพิบัติ (ร้อยละ)	Tier1	สำนักงานสภาพัฒนาการเศรษฐกิจและสังคมแห่งชาติ	กรม	
ด้านสิ่งแวดล้อม	0240	อัตราการร้องเรียนปัญหามลพิษ (เรื่องต่อประชากรแสนคน)	Tier1	สำนักงานสภาพัฒนาการเศรษฐกิจและสังคมแห่งชาติ	กรม	
ด้านสันติภาพและยุติธรรม	0241	การแจ้งความคดี ชีวิตร่างกาย เพศ และคดีประทุษร้ายต่อทรัพย์สิน (รายต่อประชากรแสนคน)	Tier1	สำนักงานสภาพัฒนาการเศรษฐกิจและสังคมแห่งชาติ	กรม	
ด้านสันติภาพและยุติธรรม	0242	จำนวนผู้ต้องหาคดียาเสพติด (ต่อแสนคน)	Tier1	สำนักงานสภาพัฒนาการเศรษฐกิจและสังคมแห่งชาติ	กรม	
ด้านสันติภาพและยุติธรรม	0243	จำนวนผู้เข้ารับการรักษาพยาบาล (ต่อแสนคน)	Tier1	สำนักงานสภาพัฒนาการเศรษฐกิจและสังคมแห่งชาติ	กรม	
ด้านสันติภาพและยุติธรรม	0244	จำนวนเจ้าหน้าที่ตำรวจ (ต่อแสนคน)	Tier1	สำนักงานสภาพัฒนาการเศรษฐกิจและสังคมแห่งชาติ	กรม	
ด้านสันติภาพและยุติธรรม	0245	การฆ่าตัวตายสำเร็จ (รายต่อประชากรแสนคน)	Tier1	สำนักงานสภาพัฒนาการเศรษฐกิจและสังคมแห่งชาติ	กรม	
ด้านการพัฒนาคน	0246	สัดส่วนประชากรยากจน (ร้อยละ)	Tier1	สำนักงานสภาพัฒนาการเศรษฐกิจและสังคมแห่งชาติ	กรม	
ด้านการพัฒนาคน	0247	ทารกแรกเกิดที่มีน้ำหนักต่ำกว่าเกณฑ์ (ร้อยละ)	Tier1	สำนักงานสภาพัฒนาการเศรษฐกิจและสังคมแห่งชาติ	กรม	
ด้านการพัฒนาคน	0248	เด็ก 0-5 ปีที่มีพัฒนาสมวัย (ร้อยละ)	Tier1	สำนักงานสภาพัฒนาการเศรษฐกิจและสังคมแห่งชาติ	กรม	

ตารางที่ 27 บัญชีสถิติทางการ “ ตัวชี้วัดการพัฒนาจังหวัด จังหวัดอำนาจเจริญ ” (ต่อ)

มิติการพัฒนา	OS ID	รายการสถิติทางการ	สถานะความพร้อมเผยแพร่ (Tier)	หน่วยงานเจ้าของข้อมูล	ระดับหน่วยงานเจ้าของข้อมูล	หมายเหตุ
ด้านการพัฒนาคน	0249	อัตราการคลอดมีชีพในหญิงอายุ 15-19 ปี (ต่อประชากร หญิงอายุ 15-19 ปีพันคน)	Tier1	สำนักงานสภาพัฒนาการเศรษฐกิจและสังคมแห่งชาติ	กรม	
ด้านการพัฒนาคน	0250	ประชากรที่เจ็บป่วยที่เป็นผู้ป่วยใน (ร้อยละ)	Tier1	สำนักงานสภาพัฒนาการเศรษฐกิจและสังคมแห่งชาติ	กรม	
ด้านการพัฒนาคน	0251	อัตราส่วนประชากรต่อแพทย์ (คน/แพทย์)	Tier1	สำนักงานสภาพัฒนาการเศรษฐกิจและสังคมแห่งชาติ	กรม	
ด้านการพัฒนาคน	0252	การเข้าเรียนมัธยมศึกษาตอนปลายและอาชีวศึกษา (ร้อยละ)	Tier1	สำนักงานสภาพัฒนาการเศรษฐกิจและสังคมแห่งชาติ	กรม	
ด้านการพัฒนาคน	0253	จำนวนปีการศึกษาเฉลี่ยประชากรไทยอายุ 15-59 ปี (ปี)	Tier1	สำนักงานสภาพัฒนาการเศรษฐกิจและสังคมแห่งชาติ	กรม	
ด้านการพัฒนาคน	0254	คะแนนเฉลี่ยการทดสอบ O-NET ระดับมัธยมศึกษาตอนปลาย (คะแนน)	Tier1	สำนักงานสภาพัฒนาการเศรษฐกิจและสังคมแห่งชาติ	กรม	
ด้านเศรษฐกิจและความมั่งคั่ง	0255	อัตราการเปลี่ยนแปลงของรายได้เฉลี่ยของเดือนของครัวเรือนในจังหวัด (ร้อยละ)	Tier1	สำนักงานสภาพัฒนาการเศรษฐกิจและสังคมแห่งชาติ	กรม	
ด้านเศรษฐกิจและความมั่งคั่ง	0256	อัตราการเปลี่ยนแปลงของผลิตภัณฑ์จังหวัด (ร้อยละ)	Tier1	สำนักงานสภาพัฒนาการเศรษฐกิจและสังคมแห่งชาติ	กรม	
ด้านเศรษฐกิจและความมั่งคั่ง	0257	มูลค่าผลิตภัณฑ์จังหวัดเฉลี่ยต่อหัว (บาท/คน)	Tier1	สำนักงานสภาพัฒนาการเศรษฐกิจและสังคมแห่งชาติ	กรม	
ด้านเศรษฐกิจและความมั่งคั่ง	0258	อัตราการขยายตัวรายได้ท่องเที่ยว (ร้อยละ)	Tier1	สำนักงานสภาพัฒนาการเศรษฐกิจและสังคมแห่งชาติ	กรม	
ด้านเศรษฐกิจและความมั่งคั่ง	0259	อัตราการว่างงาน (ร้อยละ)	Tier1	สำนักงานสภาพัฒนาการเศรษฐกิจและสังคมแห่งชาติ	กรม	
ด้านเศรษฐกิจและความมั่งคั่ง	0260	อัตราส่วนหนี้เฉลี่ยต่อรายได้เฉลี่ยของครัวเรือน (เท่า)	Tier1	สำนักงานสภาพัฒนาการเศรษฐกิจและสังคมแห่งชาติ	กรม	
ด้านเศรษฐกิจและความมั่งคั่ง	0261	ผลิตภาพแรงงาน (บาท/คน)	Tier1	สำนักงานสภาพัฒนาการเศรษฐกิจและสังคมแห่งชาติ	กรม	
ด้านเศรษฐกิจและความมั่งคั่ง	0262	แรงงานที่มีหลักประกันทางสังคม (ร้อยละ)	Tier1	สำนักงานสภาพัฒนาการเศรษฐกิจและสังคมแห่งชาติ	กรม	
ด้านเศรษฐกิจและความมั่งคั่ง	0263	ครัวเรือนที่มีที่อยู่อาศัยใช้วัสดุคุณภาพและเป็นของตนเอง (ร้อยละ)	Tier1	สำนักงานสภาพัฒนาการเศรษฐกิจและสังคมแห่งชาติ	กรม	

ตารางที่ 27 บัญชีสถิติทางการ “ ตัวชี้วัดการพัฒนาจังหวัด จังหวัดอำนาจเจริญ ” (ต่อ)

มิติการพัฒนา	OS ID	รายการสถิติทางการ	สถานะความพร้อมเผยแพร่ (Tier)	หน่วยงานเจ้าของข้อมูล	ระดับหน่วยงานเจ้าของข้อมูล	หมายเหตุ
ด้านเศรษฐกิจและความมั่งคั่ง	0264	หมู่บ้านที่ถนนสายหลักใช้การได้ตลอดปี (ร้อยละ)	Tier1	สำนักงานสภาพัฒนาการเศรษฐกิจและสังคมแห่งชาติ	กรม	
ด้านเศรษฐกิจและความมั่งคั่ง	0265	สัมประสิทธิ์ความไม่เสมอภาคของรายได้	Tier1	สำนักงานสภาพัฒนาการเศรษฐกิจและสังคมแห่งชาติ	กรม	
ด้านความเป็นหุ้นส่วนพัฒนา	0266	ประชากรที่เข้าถึงอินเทอร์เน็ต (ร้อยละ)	Tier1	สำนักงานสภาพัฒนาการเศรษฐกิจและสังคมแห่งชาติ	กรม	
ด้านความเป็นหุ้นส่วนพัฒนา	0267	ภาษีที่ท้องถิ่นจัดเก็บได้ต่อรายได้รวมที่ไม่รวมเงินอุดหนุนและเงินอุดหนุนเฉพาะกิจ (ร้อยละ)	Tier1	สำนักงานสภาพัฒนาการเศรษฐกิจและสังคมแห่งชาติ	กรม	
ด้านความเป็นหุ้นส่วนพัฒนา	0268	ความสามารถในการเบิกจ่ายงบประมาณของจังหวัด (ร้อยละ)	Tier1	สำนักงานสภาพัฒนาการเศรษฐกิจและสังคมแห่งชาติ	กรม	
ด้านความเป็นหุ้นส่วนพัฒนา	0269	จำนวนองค์กรชุมชน (แห่งต่อประชากรแสนคน)	Tier1	สำนักงานสภาพัฒนาการเศรษฐกิจและสังคมแห่งชาติ	กรม	

สถานการณ์สถิติทางการ และแนวทางการพัฒนาสถิติ ทางการ/แผนกำหนดความรับผิดชอบ

4.1 สถานการณ์รายการสถิติทางการ

บัญชีสถิติทางการตามแผนพัฒนาสถิติระดับจังหวัดอำนาจเจริญ (พ.ศ. 2566 – 2570) (ฉบับทบทวนประจำปีงบประมาณ พ.ศ.2567) คือ บัญชีสถิติทางการจังหวัดอำนาจเจริญ ซึ่งประกอบด้วยบัญชีสถิติทางการย่อย 5 บัญชี ดังนี้

- 4.1.1 บัญชีสถิติทางการ “การผลิตสินค้าเกษตรปลอดภัยและสินค้าเกษตรอินทรีย์ของจังหวัดอำนาจเจริญ”
- 4.1.2 บัญชีสถิติทางการ “การพัฒนาและเสริมสร้างศักยภาพของคนจังหวัดอำนาจเจริญ”
- 4.1.3 บัญชีสถิติทางการ “การส่งเสริมการค้าการลงทุน การท่องเที่ยวและบริการ และสินค้าชุมชน ของจังหวัดอำนาจเจริญ”
- 4.1.4 บัญชีสถิติทางการ “การบริหารจัดการทรัพยากรธรรมชาติและสิ่งแวดล้อมเพื่ออนุรักษ์และใช้ประโยชน์ที่สมดุล ยั่งยืนของจังหวัดอำนาจเจริญ”
- 4.1.5 บัญชีสถิติทางการ “การท่องเที่ยวชุมชนผ่านเรื่องราวยักษ์คู่”
- 4.1.6 บัญชีสถิติทางการ “การส่งเสริมและยกระดับการพัฒนาการผลิตสินค้าเกษตรอินทรีย์สินค้าเกษตรปลอดภัยอุตสาหกรรมเกษตรแปรรูปและผลิตภัณฑ์สมุนไพร (ข้าว)”
- 4.1.7 บัญชีสถิติทางการ “การพัฒนาคนหมู่บ้าน ชุมชนให้มีคุณภาพ มั่นคง เข้มแข็ง และทันสมัยตามหลักปรัชญาเศรษฐกิจพอเพียง (ผู้สูงอายุ)”
- 4.1.8 บัญชีสถิติทางการ “การบริหารจัดการ ทรัพยากรธรรมชาติสิ่งแวดล้อม ป่า ดิน น้ำ และ พลังงาน เพื่อการอนุรักษ์และใช้ประโยชน์ที่สมดุลยั่งยืน "การบริหารจัดการขยะ"
- 4.1.9 บัญชีสถิติทางการ “ตัวชี้วัดการพัฒนาระดับจังหวัด จังหวัดอำนาจเจริญ”

4.1.1 บัญชีสถิติทางการ “การผลิตสินค้าเกษตรปลอดภัยและสินค้าเกษตรอินทรีย์ของจังหวัดอำนาจเจริญ”

เป็นชุดข้อมูลประเด็นการพัฒนาจังหวัด ประเด็นที่ 1 การส่งเสริมและยกระดับการพัฒนาการผลิตสินค้าเกษตรอินทรีย์ สินค้าเกษตรปลอดภัยอุตสาหกรรมเกษตรแปรรูป และผลิตภัณฑ์สมุนไพร มีรายการสถิติทางการทั้งหมด 103 รายการ มีสถานะความพร้อมเผยแพร่ข้อมูล ดังนี้

- รายการสถิติทางการที่เป็น Tier 1 จำนวน 69 รายการ คิดเป็นร้อยละ 67.0
- รายการสถิติทางการที่เป็น Tier 2 (มีหน่วยงานรับผิดชอบ) จำนวน 34 รายการ คิดเป็นร้อยละ 33.0

4.1.2 บัญชีสถิติทางการ “การพัฒนาและเสริมสร้างศักยภาพของคนจังหวัดอำนาจเจริญ”

เป็นชุดข้อมูลประเด็นการพัฒนาจังหวัด ประเด็นการพัฒนาที่ 2 การพัฒนาคน หมู่บ้าน ชุมชน ให้มีคุณภาพ มั่นคง เข้มแข็ง และทันสมัยตามหลักปรัชญาเศรษฐกิจพอเพียง มีรายการสถิติทางการทั้งหมด 28 รายการ มีสถานะความพร้อมเผยแพร่ ดังนี้

- รายการสถิติทางการที่เป็น Tier 1 จำนวน 22 รายการ คิดเป็นร้อยละ 78.6
- รายการสถิติทางการที่เป็น Tier 2 (มีหน่วยงานรับผิดชอบ) จำนวน 6 รายการ คิดเป็นร้อยละ 21.4

4.1.3 บัญชีสถิติทางการ “การส่งเสริมการค้าการลงทุน การท่องเที่ยวและบริการและสินค้าชุมชน ของจังหวัดอำนาจเจริญ”

เป็นชุดข้อมูลประเด็นการพัฒนาจังหวัด ประเด็นการพัฒนาที่ 3 การส่งเสริมการค้าการลงทุน การท่องเที่ยวและบริการและสินค้าชุมชนให้สามารถแข่งขันได้ มีรายการสถิติทางการทั้งหมด 17 รายการ มีสถานะความพร้อมเผยแพร่ ดังนี้

- รายการสถิติทางการที่เป็น Tier 1 จำนวน 2 รายการ คิดเป็นร้อยละ 11.8
- รายการสถิติทางการที่เป็น Tier 2 (มีหน่วยงานรับผิดชอบ) จำนวน 15 รายการ คิดเป็นร้อยละ 88.2

4.1.4 บัญชีสถิติทางการ “การบริหารจัดการทรัพยากรธรรมชาติและสิ่งแวดล้อม เพื่ออนุรักษ์และใช้ประโยชน์ที่สมดุล ยั่งยืน ของจังหวัดอำนาจเจริญ”

เป็นชุดข้อมูลประเด็นการพัฒนาจังหวัด ประเด็นการพัฒนาที่ 4 การบริหารจัดการทรัพยากรธรรมชาติและสิ่งแวดล้อม เพื่ออนุรักษ์และใช้ประโยชน์ที่สมดุล ยั่งยืน มีรายการสถิติทางการทั้งหมด 16 รายการ มีสถานะความพร้อมเผยแพร่ ดังนี้

- รายการสถิติทางการที่เป็น Tier 1 จำนวน 6 รายการ คิดเป็นร้อยละ 37.5
- รายการสถิติทางการที่เป็น Tier 2 (มีหน่วยงานรับผิดชอบ) จำนวน 10 รายการ คิดเป็นร้อยละ 62.5

4.1.5 บัญชีสถิติทางการ “ตัวชี้วัดการพัฒนาจังหวัด”

เป็นชุดข้อมูลประเด็นการพัฒนาจังหวัด มีรายการสถิติทางการทั้งหมด 15 รายการ มีสถานะความพร้อมเผยแพร่ ดังนี้

- รายการสถิติทางการที่เป็น Tier 1 จำนวน 12 รายการ คิดเป็นร้อยละ 80.0
- รายการสถิติทางการที่เป็น Tier 2 (มีหน่วยงานรับผิดชอบ) จำนวน 3 รายการ คิดเป็นร้อยละ 20.0

4.1.6 บัญชีสถิติทางการ “การส่งเสริมและยกระดับการพัฒนาการผลิตสินค้าเกษตรอินทรีย์สินค้าเกษตรปลอดภัยอุตสาหกรรมเกษตรแปรรูปแลผลิตภัณฑ์สมุนไพร (ข้าว)”

เป็นชุดข้อมูลประเด็นย่อย มีรายการสถิติทางการทั้งหมด 27 รายการ มีสถานะความพร้อมเผยแพร่ของข้อมูลที่เป็น Tier 1 จำนวน 27 รายการ คิดเป็นร้อยละ 100.0

4.1.7 บัญชีสถิติทางการ “การพัฒนาคนหมู่บ้าน ชุมชนให้มีคุณภาพ มั่นคง เข้มแข็ง และทันสมัยตามหลักปรัชญาเศรษฐกิจพอเพียง (ผู้สูงอายุ)”

เป็นชุดข้อมูลประเด็นย่อย มีรายการสถิติทางการทั้งหมด 11 รายการ มีสถานะความพร้อมเผยแพร่ของข้อมูลที่เป็น Tier 1 จำนวน 11 รายการ คิดเป็นร้อยละ 100.0

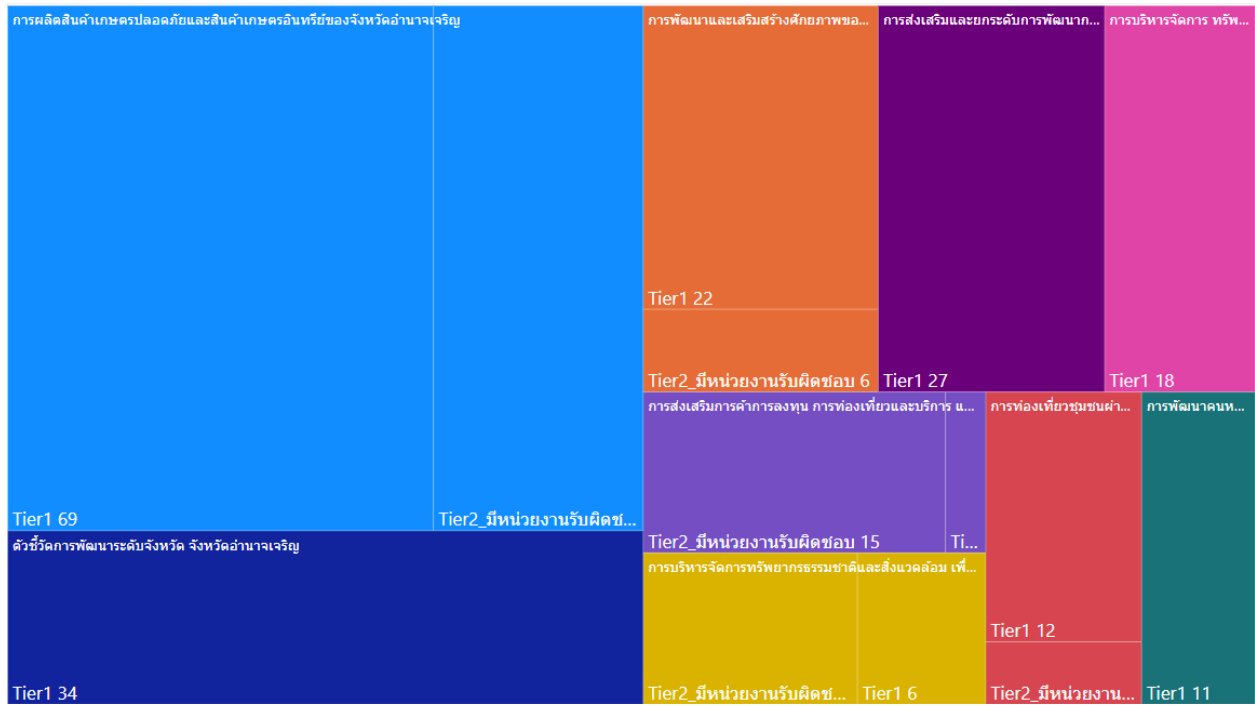
4.1.8 บัญชีสถิติทางการ “การบริหารจัดการ ทรัพยากรธรรมชาติสิ่งแวดล้อม ป่า ดิน น้ำ และ พลังงาน เพื่อการอนุรักษ์และใช้ประโยชน์ที่สมดุลยั่งยืน "การบริหารจัดการขยะ"”

เป็นชุดข้อมูลประเด็นย่อย มีรายการสถิติทางการทั้งหมด 18 รายการ มีสถานะความพร้อมเผยแพร่ของข้อมูลที่เป็น Tier 1 จำนวน 18 รายการ คิดเป็นร้อยละ 100.0

4.1.9 บัญชีสถิติทางการ “ตัวชี้วัดการพัฒนาจังหวัด”

เป็นชุดข้อมูลประเด็นย่อย มีรายการสถิติทางการทั้งหมด 34 รายการ มีสถานะความพร้อมเผยแพร่ของข้อมูลที่เป็น Tier 1 จำนวน 34 รายการ คิดเป็นร้อยละ 100.0

สรุปจำนวนบัญชีสถิติทางการตามแผนพัฒนาสถิติระดับจังหวัดอำนาจเจริญ พ.ศ. 2566 – 2570 (ฉบับทบทวนประจำปีงบประมาณ พ.ศ. 2567) ดังภาพ 50




ภาพ 50 จำนวนรายการสถิติทางการจำแนกตามบัญชีสถิติทางการและสถานะความพร้อมเผยแพร่ของข้อมูล

4.2 แนวทางการพัฒนาบัญชีสถิติทางการ

4.2.1 รายการสถิติทางการของจังหวัด

บัญชีสถิติทางการจังหวัดอำนาจเจริญ ตามแผนพัฒนาสถิติระดับจังหวัดอำนาจเจริญ พ.ศ. 2566 – 2570 (ฉบับทบทวน ประจำปีงบประมาณ พ.ศ. 2567) มีรายการสถิติทางการทั้งสิ้น 269 รายการ โดยมีสถานะความพร้อมเผยแพร่ของข้อมูล (Tier) ดังนี้

- 1) รายการสถิติทางการที่กรมเป็นเจ้าของ จำนวน 34 รายการ โดยมี
 - รายการสถิติทางการที่ความพร้อมเผยแพร่ของข้อมูลเป็น Tier1 จำนวน 34 รายการ
 - รายการสถิติทางการที่ความพร้อมเผยแพร่ของข้อมูลเป็น Tier2 (มีหน่วยงานรับผิดชอบ) จำนวน 0 รายการ
- 2) รายการสถิติทางการที่จังหวัดเป็นเจ้าของ จำนวน 235 รายการ โดยมี
 - รายการสถิติทางการที่ความพร้อมเผยแพร่ของข้อมูลเป็น Tier1 จำนวน 167 รายการ
 - รายการสถิติทางการที่ความพร้อมเผยแพร่ของข้อมูลเป็น Tier2 (มีหน่วยงานรับผิดชอบ) จำนวน 68 รายการ



ภาพ 51 จำนวนรายการสถิติทางการจำแนกตามความเป็นเจ้าของและความพร้อมเผยแพร่ของข้อมูล
สรุปจำนวนรายการสถิติทางการจำแนกตามบัญชีสถิติทางการ ความพร้อมเผยแพร่ของข้อมูล และความเป็นเจ้าของข้อมูล แสดงดังตาราง 28

ตาราง 28 จำนวนรายการสถิติทางการ จำแนกตามบัญชีสถิติทางการ ความพร้อมเผยแพร่ของข้อมูล และความเป็นเจ้าของข้อมูล

ความพร้อมเผยแพร่ของข้อมูล	Tier 1			Tier 2 (มีหน่วยงานรับผิดชอบ)			Tier 3	รวม
	กรม	จังหวัด	รวม	กรม	จังหวัด	รวม	รวม	
บัญชีสถิติทางการ								
การผลิตสินค้าเกษตรปลอดภัยและสินค้าเกษตรอินทรีย์ของจังหวัดอำนาจเจริญ	-	69	69	-	34	34	-	130
การพัฒนาและเสริมสร้างศักยภาพของคนจังหวัดอำนาจเจริญ	-	33	33	-	6	6	-	39
การส่งเสริมการค้าและการลงทุน การท่องเที่ยวและบริการและสินค้าชุมชนของจังหวัดอำนาจเจริญ	-	14	14	-	18	18	-	32
การบริหารจัดการทรัพยากรธรรมชาติและสิ่งแวดล้อมเพื่ออนุรักษ์และใช้ประโยชน์ที่สมดุลยั่งยืนของจังหวัดอำนาจเจริญ	-	24	24	-	10	10	-	34
ตัวชี้วัดการพัฒนาจังหวัด	34	-	34	-	-	-	-	34
รวมทั้งหมด	34	167	201	-	68	68	-	269

1) รายการสถิติทางการที่กรมเป็นเจ้าของ

การพัฒนารายการสถิติทางการจะพิจารณาความพร้อมเผยแพร่ของข้อมูลและหน่วยงานของแต่ละรายการสถิติทางการ เพื่อจัดทำแนวทางการพัฒนารายการสถิติทางการ ซึ่งพบว่า มีรายการสถิติทางการที่กรมเป็นเจ้าของข้อมูล จำนวน 34 รายการ ประกอบด้วย

- รายการสถิติทางการที่ความพร้อมเผยแพร่ของข้อมูลเป็น Tier 1 จำนวน 34 รายการ โดยมีรายละเอียดแสดงดังตาราง 29

ตาราง 29 รายการสถิติทางการที่กรมเป็นเจ้าของข้อมูล จำแนกตามความพร้อมเผยแพร่ของข้อมูล

ลำดับ	OS ID	รายการสถิติทางการ/ชุดข้อมูล	หน่วยงาน	ข้อบัญญัติสถิติทางการ
Tier 1				
1	0236	อัตราการเปลี่ยนแปลงของพื้นที่ป่าไม้ในจังหวัด (ร้อยละ)	สำนักงานสภาพัฒนาการเศรษฐกิจและสังคมแห่งชาติ	ตัวชี้วัดการพัฒนา ระดับจังหวัด
2	0237	สัดส่วนปริมาณขยะที่กำจัดถูกต้องต่อปริมาณขยะที่เกิดขึ้น (ร้อยละ)	สำนักงานสภาพัฒนาการเศรษฐกิจและสังคมแห่งชาติ	ตัวชี้วัดการพัฒนา ระดับจังหวัด
3	0238	ครัวเรือนที่เข้าถึงน้ำประปา (ร้อยละ)	สำนักงานสภาพัฒนาการเศรษฐกิจและสังคมแห่งชาติ	ตัวชี้วัดการพัฒนา ระดับจังหวัด
4	0239	ประชากรที่ประสบภัยพิบัติ (ร้อยละ)	สำนักงานสภาพัฒนาการเศรษฐกิจและสังคมแห่งชาติ	ตัวชี้วัดการพัฒนา ระดับจังหวัด
5	0240	อัตราการร้องเรียนปัญหามลพิษ (เรื่องต่อประชากรการแสนคน)	สำนักงานสภาพัฒนาการเศรษฐกิจและสังคมแห่งชาติ	ตัวชี้วัดการพัฒนา ระดับจังหวัด
6	0241	การแจ้งความคดี ชีวิตร่างกาย เพศ และคดีประทุษร้ายต่อทรัพย์(รายต่อประชากรแสนคน)	สำนักงานสภาพัฒนาการเศรษฐกิจและสังคมแห่งชาติ	ตัวชี้วัดการพัฒนา ระดับจังหวัด
7	0242	จำนวนผู้ต้องหาคดียาเสพติด (ต่อแสนคน)	สำนักงานสภาพัฒนาการเศรษฐกิจและสังคมแห่งชาติ	ตัวชี้วัดการพัฒนา ระดับจังหวัด
8	0243	จำนวนผู้เข้ารับการรักษาพยาบาล (ต่อแสนคน)	สำนักงานสภาพัฒนาการเศรษฐกิจและสังคมแห่งชาติ	ตัวชี้วัดการพัฒนา ระดับจังหวัด
9	0244	จำนวนเจ้าหน้าที่ตำรวจ (ต่อแสนคน)	สำนักงานสภาพัฒนาการเศรษฐกิจและสังคมแห่งชาติ	ตัวชี้วัดการพัฒนา ระดับจังหวัด
10	0245	การฆ่าตัวตายสำเร็จ (รายต่อประชากรแสนคน)	สำนักงานสภาพัฒนาการเศรษฐกิจและสังคมแห่งชาติ	ตัวชี้วัดการพัฒนา ระดับจังหวัด
11	0246	สัดส่วนประชากรยากจน (ร้อยละ)	สำนักงานสภาพัฒนาการเศรษฐกิจและสังคมแห่งชาติ	ตัวชี้วัดการพัฒนา ระดับจังหวัด
12	0247	ทารกแรกเกิดที่มีน้ำหนักต่ำกว่าเกณฑ์ (ร้อยละ)	สำนักงานสภาพัฒนาการเศรษฐกิจและสังคมแห่งชาติ	ตัวชี้วัดการพัฒนา ระดับจังหวัด
13	0248	เด็ก 0-5 ปีที่มีพัฒนาสมวัย (ร้อยละ)	สำนักงานสภาพัฒนาการเศรษฐกิจและสังคมแห่งชาติ	ตัวชี้วัดการพัฒนา ระดับจังหวัด

ลำดับ	OS ID	รายการสถิติทางการ/ชุดข้อมูล	หน่วยงาน	ชื่อบัญชีสถิติ ทางการ
14	0249	อัตราการคลอดมีชีพในหญิงอายุ 15-19 ปี (ต่อประชากร หญิงอายุ 15-19 ปีพันคน)	สำนักงานสภาพัฒนาการเศรษฐกิจและสังคมแห่งชาติ	ตัวชี้วัดการพัฒนา ระดับจังหวัด
15	0250	ประชากรที่เจ็บป่วยที่เป็นผู้ป่วยใน (ร้อยละ)	สำนักงานสภาพัฒนาการเศรษฐกิจและสังคมแห่งชาติ	ตัวชี้วัดการพัฒนา ระดับจังหวัด
16	0251	อัตราส่วนประชากรต่อแพทย์ (คน/แพทย์)	สำนักงานสภาพัฒนาการเศรษฐกิจและสังคมแห่งชาติ	ตัวชี้วัดการพัฒนา ระดับจังหวัด
17	0252	การเข้าเรียนมัธยมศึกษาตอนปลายและอาชีวศึกษา (ร้อยละ)	สำนักงานสภาพัฒนาการเศรษฐกิจและสังคมแห่งชาติ	ตัวชี้วัดการพัฒนา ระดับจังหวัด
18	0253	จำนวนปีการศึกษาเฉลี่ยประชากรไทยอายุ 15-59 ปี (ปี)	สำนักงานสภาพัฒนาการเศรษฐกิจและสังคมแห่งชาติ	ตัวชี้วัดการพัฒนา ระดับจังหวัด
19	0254	คะแนนเฉลี่ยการทดสอบ O-NET ระดับมัธยมศึกษาตอนปลาย (คะแนน)	สำนักงานสภาพัฒนาการเศรษฐกิจและสังคมแห่งชาติ	ตัวชี้วัดการพัฒนา ระดับจังหวัด
20	0255	อัตราการเปลี่ยนแปลงของรายได้เฉลี่ยของเดือนของครัวเรือนในจังหวัด (ร้อยละ)	สำนักงานสภาพัฒนาการเศรษฐกิจและสังคมแห่งชาติ	ตัวชี้วัดการพัฒนา ระดับจังหวัด
21	0256	อัตราการเปลี่ยนแปลงของผลิตภัณฑ์จังหวัด (ร้อยละ)	สำนักงานสภาพัฒนาการเศรษฐกิจและสังคมแห่งชาติ	ตัวชี้วัดการพัฒนา ระดับจังหวัด
22	0257	มูลค่าผลิตภัณฑ์จังหวัดเฉลี่ยต่อหัว (บาท/คน)	สำนักงานสภาพัฒนาการเศรษฐกิจและสังคมแห่งชาติ	ตัวชี้วัดการพัฒนา ระดับจังหวัด
23	0258	อัตราการขยายตัวรายได้ท่องเที่ยว (ร้อยละ)	สำนักงานสภาพัฒนาการเศรษฐกิจและสังคมแห่งชาติ	ตัวชี้วัดการพัฒนา ระดับจังหวัด
24	0259	อัตราการว่างงาน (ร้อยละ)	สำนักงานสภาพัฒนาการเศรษฐกิจและสังคมแห่งชาติ	ตัวชี้วัดการพัฒนา ระดับจังหวัด
25	0260	อัตราส่วนหนี้เฉลี่ยต่อรายได้เฉลี่ยของครัวเรือน (เท่า)	สำนักงานสภาพัฒนาการเศรษฐกิจและสังคมแห่งชาติ	ตัวชี้วัดการพัฒนา ระดับจังหวัด
26	0261	ผลิตภาพแรงงาน (บาท/คน)	สำนักงานสภาพัฒนาการเศรษฐกิจและสังคมแห่งชาติ	ตัวชี้วัดการพัฒนา ระดับจังหวัด
27	0262	แรงงานที่มีหลักประกันทางสังคม (ร้อยละ)	สำนักงานสภาพัฒนาการเศรษฐกิจและสังคมแห่งชาติ	ตัวชี้วัดการพัฒนา ระดับจังหวัด
28	0263	ครัวเรือนที่มีที่อยู่อาศัยใช้วัสดุคงทนและเป็นของตนเอง (ร้อยละ)	สำนักงานสภาพัฒนาการเศรษฐกิจและสังคมแห่งชาติ	ตัวชี้วัดการพัฒนา ระดับจังหวัด
29	0264	หมู่บ้านที่ถนนสายหลักใช้การได้ตลอดปี (ร้อยละ)	สำนักงานสภาพัฒนาการเศรษฐกิจและสังคมแห่งชาติ	ตัวชี้วัดการพัฒนา ระดับจังหวัด
30	0265	สัมประสิทธิ์ความไม่เสมอภาคของรายได้	สำนักงานสภาพัฒนาการเศรษฐกิจและสังคมแห่งชาติ	ตัวชี้วัดการพัฒนา ระดับจังหวัด
31	0266	ประชากรที่เข้าถึงอินเทอร์เน็ต (ร้อยละ)	สำนักงานสภาพัฒนาการเศรษฐกิจและสังคมแห่งชาติ	ตัวชี้วัดการพัฒนา ระดับจังหวัด

ลำดับ	OS ID	รายการสถิติทางการ/ชุดข้อมูล	หน่วยงาน	ชื่อบัญชีสถิติทางการ
32	0267	ภาษีที่ท้องถิ่นจัดเก็บได้ต่อรายได้รวมที่ไม่รวมเงินอุดหนุนและเงินอุดหนุนเฉพาะกิจ (ร้อยละ)	สำนักงานสภาพัฒนาการเศรษฐกิจและสังคมแห่งชาติ	ตัวชี้วัดการพัฒนา ระดับจังหวัด
33	0268	ความสามารถในการเบิกจ่ายงบประมาณของจังหวัด (ร้อยละ)	สำนักงานสภาพัฒนาการเศรษฐกิจและสังคมแห่งชาติ	ตัวชี้วัดการพัฒนา ระดับจังหวัด
34	0269	จำนวนองค์กรชุมชน (แห่งต่อประชากรแสนคน)	สำนักงานสภาพัฒนาการเศรษฐกิจและสังคมแห่งชาติ	ตัวชี้วัดการพัฒนา ระดับจังหวัด

2) การพัฒนารายการสถิติทางการที่หน่วยงานในจังหวัดเป็นเจ้าของข้อมูล

การพัฒนารายการสถิติทางการจะพิจารณาความพร้อมเผยแพร่ของข้อมูลและหน่วยงานของแต่ละรายการสถิติทางการ เพื่อจัดทำแนวทางการพัฒนารายการสถิติทางการ ซึ่งพบว่า มีรายการสถิติทางการที่หน่วยงานในจังหวัดเป็นเจ้าของข้อมูล จำนวน 235 รายการ ประกอบด้วย

- รายการสถิติทางการที่ความพร้อมเผยแพร่ของข้อมูลเป็น Tier 1 จำนวน 167 รายการ
- รายการสถิติทางการที่ความพร้อมเผยแพร่ของข้อมูลเป็น Tier 2 (มีหน่วยงานรับผิดชอบ) จำนวน 68 รายการ โดยมีรายละเอียดแสดงดังตาราง 30

ตาราง 30 รายการสถิติทางการที่จังหวัดเป็นเจ้าของข้อมูล จำแนกตามความพร้อมเผยแพร่ของข้อมูล

ลำดับ	OS ID	รายการสถิติทางการ/ชุดข้อมูล	หน่วยงาน	ชื่อบัญชีสถิติทางการ
Tier 1				
1	0001	ร้อยละของเมล็ดพันธุ์ข้าว ข้าวหอมมะลิปลอดภัย/อินทรีย์ ที่ผ่านมาตรฐานคุณภาพเมล็ดพันธุ์	ศูนย์เมล็ดพันธุ์ข้าวจังหวัด	ประเด็นการพัฒนาจังหวัด 1
2	0002	ราคาเมล็ดพันธุ์ ข้าวหอมมะลิ	ศูนย์เมล็ดพันธุ์ข้าวจังหวัด	ประเด็นการพัฒนาจังหวัด 1
3	0003	จำนวนพื้นที่ผลิตเมล็ดพันธุ์ข้าว	ศูนย์เมล็ดพันธุ์ข้าว อำนาจเจริญ	ประเด็นการพัฒนาจังหวัด 1
4	0004	ราคามันสำปะหลัง	สำนักงานเกษตรและ สหกรณ์จังหวัด	ประเด็นการพัฒนาจังหวัด 1
5	0005	ราคาข้าวเปลือกหอมมะลิ	สำนักงานเกษตรและ สหกรณ์จังหวัด	ประเด็นการพัฒนาจังหวัด 1
6	0006	ข้าวเปลือกเหนียว	สำนักงานเกษตรและ สหกรณ์จังหวัด	ประเด็นการพัฒนาจังหวัด 1
7	0007	ราคายางพารา	สำนักงานเกษตรและ สหกรณ์จังหวัด	ประเด็นการพัฒนาจังหวัด 1
8	0008	ราคาปาล์ม	สำนักงานเกษตรและ สหกรณ์จังหวัด	ประเด็นการพัฒนาจังหวัด 1
9	0009	ปริมาณผลผลิตสัตว์	สำนักงานเกษตรและ สหกรณ์จังหวัด	ประเด็นการพัฒนาจังหวัด 1

ลำดับ	OS ID	รายการสถิติทางการ/ชุดข้อมูล	หน่วยงาน	ชื่อบัญชีสถิติทางการ
10	0010	เกษตรกรผู้เลี้ยงสัตว์	สำนักงานเกษตรและ สหกรณ์จังหวัด	ประเด็นการพัฒนาจังหวัด 1
11	0011	จำนวนสัตว์เศรษฐกิจ	สำนักงานเกษตรและ สหกรณ์จังหวัด	ประเด็นการพัฒนาจังหวัด 1
12	0012	จำนวนพื้นที่ในจังหวัด	ที่ทำการปกครองจังหวัด	ประเด็นการพัฒนาจังหวัด 1
13	0013	ราคาด้านประมง	สำนักงานเกษตรและ สหกรณ์จังหวัด	ประเด็นการพัฒนาจังหวัด 1
14	0024	เกษตรกรผู้ปลูกข้าวแปลงใหญ่	ศูนย์เมล็ดพันธุ์ข้าว อำนาจเจริญ	ประเด็นการพัฒนาจังหวัด 1
15	0040	ผลผลิตข้าวเปลือกที่ผ่านเกณฑ์มาตรฐานอินทรีย์	ศูนย์เมล็ดพันธุ์ข้าว อำนาจเจริญ	ประเด็นการพัฒนาจังหวัด 1
16	0043	จำนวนเกษตรกรที่ทำเกษตรปลอดภัย/อินทรีย์	สนง.เกษตรจังหวัด อำนาจเจริญ	ประเด็นการพัฒนาจังหวัด 1
17	0044	จำนวนพื้นที่ปลูก ข้าวปลอดภัย/อินทรีย์นาปี	สำนักงานเกษตรจังหวัด	ประเด็นการพัฒนาจังหวัด 1
18	0045	เทคโนโลยีการผลิต/เครื่องมือ	ศูนย์เมล็ดพันธุ์ข้าวจังหวัด	ประเด็นการพัฒนาจังหวัด 1
19	0046	มูลค่าสินค้าเพื่อปลูก/แปรรูปเกษตรอินทรีย์	ธนาคารพัฒนาวิสาหกิจ ขนาดกลางและขนาดย่อม แห่งประเทศไทย สาขา จังหวัด	ประเด็นการพัฒนาจังหวัด 1
20	0047	จำนวนพื้นที่ปลูกข้าว	สนง.เกษตรจังหวัด อำนาจเจริญ	ประเด็นการพัฒนาจังหวัด 1
21	0048	รายชื่อผลิตภัณฑ์ที่ได้จากข้าวหอมมะลิปลอดภัย/ อินทรีย์	สำนักงานพาณิชย์จังหวัด	ประเด็นการพัฒนาจังหวัด 1
22	0049	จำนวนพื้นที่เกษตรโดยรวมในจังหวัด	สำนักงานเกษตรจังหวัด	ประเด็นการพัฒนาจังหวัด 1
23	0050	จำนวนเกษตรกร ผู้ปลูกข้าว	สำนักงานเกษตรจังหวัด	ประเด็นการพัฒนาจังหวัด 1
24	0051	จำนวนแปลง/ฟาร์มที่ยื่น (ผ่าน) การรับรอง มาตรฐานเกษตรอินทรีย์	สำนักงานเกษตรจังหวัด	ประเด็นการพัฒนาจังหวัด 1
25	0052	จำนวน Platform ฐานข้อมูลสินค้าเกษตร/สถาบัน เกษตรกร/เกษตรกรที่ผ่านการรับรองมาตรฐาน เกษตรอินทรีย์ที่เป็นปัจจุบัน	สำนักงานเกษตรจังหวัด	ประเด็นการพัฒนาจังหวัด 1
26	0053	จำนวนพื้นที่ที่ทำการเกษตรแบบผสมผสาน (เกษตร ทฤษฎีใหม่)	สำนักงานเกษตรและ สหกรณ์จังหวัด	ประเด็นการพัฒนาจังหวัด 1

ลำดับ	OS ID	รายการสถิติทางการ/ชุดข้อมูล	หน่วยงาน	ชื่อบัญชีสถิติทางการ
27	0054	ชนิดพันธุ์ มันสำปะหลังที่ดี	สำนักงานเกษตรจังหวัด	ประเด็นการพัฒนาจังหวัด 1
28	0055	จำนวนเกษตรกร ทำการเกษตรทฤษฎีใหม่	สำนักงานเกษตรและ สหกรณ์จังหวัด	ประเด็นการพัฒนาจังหวัด 1
29	0056	จำนวนเกษตรกร ทั้งสิ้น ในจังหวัด	สำนักงานเกษตรจังหวัด	ประเด็นการพัฒนาจังหวัด 1
30	0057	เงินกู้กองทุนพัฒนาสหกรณ์	สำนักงานสหกรณ์จังหวัด	ประเด็นการพัฒนาจังหวัด 1
31	0058	จำนวนโรงงานแปรรูปผลิตภัณฑ์จากข้าว	สำนักงานอุตสาหกรรม จังหวัด	ประเด็นการพัฒนาจังหวัด 1
32	0059	จำนวนเกษตรกร ผู้ปลูกข้าวปลอดภัย/อินทรีย์	สำนักงานเกษตรจังหวัด	ประเด็นการพัฒนาจังหวัด 1
33	0060	จำนวนการเผยแพร่ การสร้างความรู้และตระหนักใน คุณค่าและประโยชน์ของการบริโภคสินค้าเกษตร ปลอดภัยและเกษตรอินทรีย์	สำนักงานพาณิชย์จังหวัด	ประเด็นการพัฒนาจังหวัด 1
34	0061	จำนวนผู้ประกอบการที่แปรรูปผลิตภัณฑ์จากมัน สำปะหลัง	สำนักงานพาณิชย์จังหวัด	ประเด็นการพัฒนาจังหวัด 1
35	0062	จำนวนพื้นที่ที่ทำเกษตรปลอดภัย/อินทรีย์	สำนักงานเกษตรจังหวัด	ประเด็นการพัฒนาจังหวัด 1
36	0063	รายชื่อผลิตภัณฑ์ที่ได้จากข้าวหอมมะลิ	สำนักงานพาณิชย์จังหวัด	ประเด็นการพัฒนาจังหวัด 1
37	0064	ชั้นความเหมาะสมของดิน	สำนักงานเกษตรและ สหกรณ์จังหวัด	ประเด็นการพัฒนาจังหวัด 1
38	0065	จำนวนครั้งที่มีการถ่ายทอดเทคโนโลยีการส่งเสริม พัฒนา สนับสนุนการปลูกข้าวปลอดภัย/อินทรีย์	สำนักงานเกษตรจังหวัด	ประเด็นการพัฒนาจังหวัด 1
39	0066	ปริมาณการผลิตเมล็ดพันธุ์ ข้าวหอมมะลิปลอดภัย/ อินทรีย์	ศูนย์เมล็ดพันธุ์ข้าวจังหวัด	ประเด็นการพัฒนาจังหวัด 1
40	0067	พื้นที่ปลูกข้าวที่ได้รับความเสียหายจากภัยธรรมชาติ	สำนักงานเกษตรจังหวัด	ประเด็นการพัฒนาจังหวัด 1
41	0068	จำนวนพื้นที่ทำการเกษตรแบบผสมผสาน	สำนักงานเกษตรและ สหกรณ์จังหวัด	ประเด็นการพัฒนาจังหวัด 1
42	0069	รายชื่อชนิดพันธุ์ข้าวที่ใช้ปลูกแบบ ปลอดภัย/ อินทรีย์ ที่ปลูกในจังหวัด	ศูนย์เมล็ดพันธุ์ข้าวจังหวัด	ประเด็นการพัฒนาจังหวัด 1
43	0070	ร้อยละของเมล็ดพันธุ์ข้าวทั้งสิ้นที่ผ่านมาตรฐาน คุณภาพเมล็ดพันธุ์	ศูนย์เมล็ดพันธุ์ข้าวจังหวัด	ประเด็นการพัฒนาจังหวัด 1
44	0071	รายชื่อชนิดพันธุ์ข้าว นาปี ที่ปลูกในจังหวัด	ศูนย์เมล็ดพันธุ์ข้าวจังหวัด	ประเด็นการพัฒนาจังหวัด 1

ลำดับ	OS ID	รายการสถิติทางการ/ชุดข้อมูล	หน่วยงาน	ชื่อบัญชีสถิติทางการ
45	0072	ปริมาณการผลิตเมล็ดพันธุ์ ข้าวทั้งสิ้น ในจังหวัด	ศูนย์เมล็ดพันธุ์ข้าวจังหวัด	ประเด็นการพัฒนาจังหวัด 1
46	0073	ข้อมูลสหกรณ์และกลุ่มเกษตรกร	สำนักงานตรวจบัญชีสหกรณ์จังหวัด	ประเด็นการพัฒนาจังหวัด 1
47	0074	จำนวนผู้ประกอบการที่ผลิตเมล็ดพันธุ์ข้าว	ศูนย์เมล็ดพันธุ์ข้าวจังหวัด	ประเด็นการพัฒนาจังหวัด 1
48	0075	ปริมาณการผลิตมันสำปะหลัง	สำนักงานเกษตรจังหวัด	ประเด็นการพัฒนาจังหวัด 1
49	0076	รายชื่อผลิตภัณฑ์แปรรูปที่ได้จากมันสำปะหลัง	สำนักงานพาณิชย์จังหวัด	ประเด็นการพัฒนาจังหวัด 1
50	0077	เนื้อที่ปลูกมันสำปะหลังทั้งสิ้น	สำนักงานเกษตรจังหวัด	ประเด็นการพัฒนาจังหวัด 1
51	0078	จำนวนเกษตรกร ปลูกมันสำปะหลัง	สำนักงานเกษตรจังหวัด	ประเด็นการพัฒนาจังหวัด 1
52	0079	จำนวนพื้นที่ ปลูกข้าวทั้งหมด นอกเขตชลประทาน	สำนักงานเกษตรจังหวัด	ประเด็นการพัฒนาจังหวัด 1
53	0080	จำนวนพื้นที่ปลูก ปลูกข้าวนาปรัง	สำนักงานเกษตรจังหวัด	ประเด็นการพัฒนาจังหวัด 1
54	0081	มูลค่าการแปรรูปจากเนื้อสุกร	สำนักงานสหกรณ์จังหวัด	ประเด็นการพัฒนาจังหวัด 1
55	0082	จำนวนพื้นที่ปลูก ข้าวหอมมะลิปลอดภัย/อินทรีย์นาปีจังหวัด	สำนักงานเกษตรจังหวัด	ประเด็นการพัฒนาจังหวัด 1
56	0083	ราคา - ข้าวเปลือก หอมมะลิ	สำนักงานพาณิชย์จังหวัด	ประเด็นการพัฒนาจังหวัด 1
57	0084	จำนวนกลุ่มเกษตรกรปลอดภัย/อินทรีย์	สำนักงานสหกรณ์จังหวัด	ประเด็นการพัฒนาจังหวัด 1
58	0085	จำนวนโครงการสนับสนุนเกษตรกรในเรื่องการจัดการศัตรูพืช	สำนักงานเกษตรจังหวัด	ประเด็นการพัฒนาจังหวัด 1
59	0086	จำนวนพื้นที่ปลูก ข้าวหอมมะลินาปี	สำนักงานเกษตรจังหวัด	ประเด็นการพัฒนาจังหวัด 1
60	0087	การสร้างตราสินค้าและความเชื่อมั่นให้กับสินค้าและบริการเกษตรปลอดภัย/อินทรีย์	สำนักงานพาณิชย์จังหวัด	ประเด็นการพัฒนาจังหวัด 1
61	0088	ร้อยละของเมล็ดพันธุ์ข้าว ข้าวหอมมะลิ ที่ผ่านมาตรฐานคุณภาพเมล็ดพันธุ์	ศูนย์เมล็ดพันธุ์ข้าวจังหวัด	ประเด็นการพัฒนาจังหวัด 1
62	0089	จำนวนผู้ประกอบการที่แปรรูปผลิตภัณฑ์จากข้าว	สำนักงานพาณิชย์จังหวัด	ประเด็นการพัฒนาจังหวัด 1

ลำดับ	OS ID	รายการสถิติทางการ/ชุดข้อมูล	หน่วยงาน	ชื่อบัญชีสถิติทางการ
63	0090	แผนพัฒนาจังหวัดอำนาจเจริญ	สำนักงานจังหวัด	ประเด็นการพัฒนาจังหวัด 1
64	0091	แหล่งน้ำในไร่นานอกเขตชลประทาน	สำนักงานเกษตรและ สหกรณ์จังหวัด	ประเด็นการพัฒนาจังหวัด 1
65	0092	แหล่งน้ำสาธารณะ	โครงการชลประทานจังหวัด	ประเด็นการพัฒนาจังหวัด 1
66	0093	อุณหภูมิต	สถานีอุตุนิยมวิทยาจังหวัด	ประเด็นการพัฒนาจังหวัด 1
67	0094	แหล่งน้ำธรรมชาติที่มีการจับสัตว์น้ำ	สำนักงานเกษตรและ สหกรณ์จังหวัด	ประเด็นการพัฒนาจังหวัด 1
68	0095	ผลผลิตสัตว์น้ำ	สำนักงานเกษตรและ สหกรณ์จังหวัด	ประเด็นการพัฒนาจังหวัด 1
69	0096	พืชเศรษฐกิจ	สำนักงานเกษตรและ สหกรณ์จังหวัด	ประเด็นการพัฒนาจังหวัด 1
70	0142	ครัวเรือนที่มีเฉพาะผู้สูงอายุอาศัยอยู่กับเด็ก	สำนักงานพัฒนาสังคมและ ความมั่นคงของมนุษย์ จังหวัด	ประเด็นการพัฒนาจังหวัด 2
71	0143	กิจกรรมการแข่งขันกีฬาผู้สูงอายุ	สำนักงานการท่องเที่ยวและ กีฬาจังหวัด	ประเด็นการพัฒนาจังหวัด 2
72	0144	ชมรมกีฬาและนันทนาการผู้สูงอายุ	สำนักงานการท่องเที่ยวและ กีฬาจังหวัด	ประเด็นการพัฒนาจังหวัด 2
73	0145	ผู้สูงอายุที่ถูกส่งต่อเข้าสถานสงเคราะห์	สำนักงานพัฒนาสังคมและ ความมั่นคงของมนุษย์ จังหวัด	ประเด็นการพัฒนาจังหวัด 2
74	0146	ผู้ผ่านการรับรองความรู้ความสามารถ ประจำปี งบประมาณ 2565	สำนักงานพัฒนาฝีมือ แรงงานจังหวัด	ประเด็นการพัฒนาจังหวัด 2
75	0147	จำนวนแรงงานที่ได้รับการฝึกอบรมหลักสูตร ยกระดับฝีมือ ประจำปีงบประมาณ 2565	สำนักงานพัฒนาฝีมือ แรงงานจังหวัด	ประเด็นการพัฒนาจังหวัด 2
76	0148	จำนวนผู้ถูกจับกุม	ตำรวจภูธรจังหวัด	ประเด็นการพัฒนาจังหวัด 2
77	0149	จำนวนผู้ผ่านการบำบัดฟื้นฟู	ตำรวจภูธรจังหวัด	ประเด็นการพัฒนาจังหวัด 2
78	0150	จำนวนคดีที่ประทุษร้ายต่อชีวิต ร่างกาย และเพศ ที่ รับแจ้ง	ตำรวจภูธรจังหวัด	ประเด็นการพัฒนาจังหวัด 2
79	0151	จำนวนคดีอาญาที่รับแจ้ง	ตำรวจภูธรจังหวัด	ประเด็นการพัฒนาจังหวัด 2

ลำดับ	OS ID	รายการสถิติทางการ/ชุดข้อมูล	หน่วยงาน	ชื่อบัญชีสถิติทางการ
80	0152	จำนวนแรงงานที่ได้รับการฝึกอบรมหลักสูตรเตรียมเข้าทำงาน ประจำปีงบประมาณ 2565	สำนักงานพัฒนาฝีมือแรงงานจังหวัด	ประเด็นการพัฒนาจังหวัด 2
81	0153	จำนวนคดีอุกฉกรรจ์สะเทือนขวัญที่รับแจ้ง	ตำรวจภูธรจังหวัด	ประเด็นการพัฒนาจังหวัด 2
82	0154	จำนวนแรงงานที่ผ่านการทดสอบมาตรฐานฝีมือแรงงานแห่งชาติ ประจำปีงบประมาณ 2565	สำนักงานพัฒนาฝีมือแรงงานจังหวัด	ประเด็นการพัฒนาจังหวัด 2
83	0155	จำนวนเจ้าหน้าที่ อปพร.ในจังหวัด	สำนักงานป้องกันและบรรเทาสาธารณภัยจังหวัด	ประเด็นการพัฒนาจังหวัด 2
84	0156	จำนวนอาสาสมัครป้องกันปราบปรามอาชญากรรม	ตำรวจภูธรจังหวัด	ประเด็นการพัฒนาจังหวัด 2
85	0157	จำนวนอาสาสมัครป้องกันปราบปรามอาชญากรรมส่วนท้องถิ่น	ตำรวจภูธรจังหวัด	ประเด็นการพัฒนาจังหวัด 2
86	0158	จำนวนคดีประทุษร้ายต่อทรัพย์สินที่รับแจ้ง	ตำรวจภูธรจังหวัด	ประเด็นการพัฒนาจังหวัด 2
87	0159	จำนวนการจับกุมคดียาเสพติด	ตำรวจภูธรจังหวัด	ประเด็นการพัฒนาจังหวัด 2
88	0160	จำนวนจุดตรวจ/จุดสกัด และลาดตระเวนเพื่อสกัดกั้นการกระทำผิดกฎหมายในจังหวัด	ที่ทำการปกครองจังหวัด	ประเด็นการพัฒนาจังหวัด 2
89	0161	จำนวนจับกุมคดีอาชญากรรม	ตำรวจภูธรจังหวัด	ประเด็นการพัฒนาจังหวัด 2
90	0162	จำนวนผู้รับการบำบัดฟื้นฟู	ตำรวจภูธรจังหวัด	ประเด็นการพัฒนาจังหวัด 2
91	0169	จำนวนแรงงานที่ได้รับการฝึกอบรมหลักสูตรการฝึกอาชีพเสริม ประจำปีงบประมาณ 2565	สำนักงานพัฒนาฝีมือแรงงานจังหวัด	ประเด็นการพัฒนาจังหวัด 2
92	0170	ตำนาน/ประวัติโยกย้าย	สำนักงานวัฒนธรรมจังหวัด	ประเด็นการพัฒนาจังหวัด 3
93	0171	วิเคราะห์ประเด็น การท่องเที่ยวชุมชน ผ่านเรื่องราวโยกย้าย	สำนักงานสถิติจังหวัด	ประเด็นการพัฒนาจังหวัด 3
94	0202	ปริมาณขยะมูลฝอย	สำนักงานเกษตรและสหกรณ์จังหวัด	ประเด็นการพัฒนาจังหวัด 4
95	0203	ปริมาณมูลฝอยติดเชื้อที่เกิดขึ้น	สำนักงานส่งเสริมการปกครองท้องถิ่นจังหวัด	ประเด็นการพัฒนาจังหวัด 4
96	0204	แผนปฏิบัติการจัดการขยะมูลฝอยชุมชน "จังหวัดสะอาด"	สำนักงานส่งเสริมการปกครองท้องถิ่นจังหวัด	ประเด็นการพัฒนาจังหวัด 4
97	0205	ค่าใช้จ่ายการบริหารจัดการขยะมูลฝอย	สำนักงานส่งเสริมการปกครองท้องถิ่นจังหวัด	ประเด็นการพัฒนาจังหวัด 4

ลำดับ	OS ID	รายการสถิติทางการ/ชุดข้อมูล	หน่วยงาน	ชื่อบัญชีสถิติทางการ
98	0216	ปริมาณน้ำฝน	สถานีอุตุนิยมวิทยาจังหวัด	ประเด็นการพัฒนาจังหวัด 4
99	0217	จำนวนสมาชิกทั้งหมดที่เข้าร่วมและจัดทำโครงการ "ถึงขยะเปียก หมดโลกร้อน"	สำนักงานส่งเสริมการปกครองท้องถิ่นจังหวัด	ประเด็นการพัฒนาจังหวัด 4
100	0014	ผู้ผลิตสินค้า otop (ข้าว)	สำนักงานพัฒนาชุมชนจังหวัด	ประเด็นย่อย 2
101	0015	โรงสีเอกชน	สำนักงานพาณิชย์จังหวัด	ประเด็นย่อย 2
102	0016	ผู้ประกอบการค้าข้าวที่ได้รับใบอนุญาต	สำนักงานพาณิชย์จังหวัด	ประเด็นย่อย 2
103	0017	ราคาข้าวเปลือกเจ้า	สำนักงานพาณิชย์จังหวัด	ประเด็นย่อย 2
104	0018	ผลิตภัณฑ์ที่แปรรูปจากข้าวหรือผลิตภัณฑ์ที่เกี่ยวข้อง	สำนักงานพาณิชย์จังหวัด	ประเด็นย่อย 2
105	0019	สหกรณ์การเกษตร	สำนักงานสหกรณ์จังหวัด	ประเด็นย่อย 2
106	0020	เกษตรกรผู้ปลูกข้าวที่กู้เงินจากสถาบันการเงิน/กองทุน	สำนักงานสหกรณ์จังหวัด	ประเด็นย่อย 2
107	0021	กลุ่มศูนย์ข้าวชุมชน	ศูนย์เมล็ดพันธุ์ข้าวอำนาจเจริญ	ประเด็นย่อย 2
108	0022	กลุ่มผู้ผลิตเมล็ดพันธุ์ข้าว	ศูนย์เมล็ดพันธุ์ข้าวอำนาจเจริญ	ประเด็นย่อย 2
109	0023	กลุ่มเกษตรกรที่ปลูกข้าว (แปลงใหญ่)	ศูนย์เมล็ดพันธุ์ข้าวอำนาจเจริญ	ประเด็นย่อย 2
110	0025	พื้นที่ปลูกข้าวแปลงใหญ่	ศูนย์เมล็ดพันธุ์ข้าวอำนาจเจริญ	ประเด็นย่อย 2
111	0026	พันธุ์ข้าวที่เกษตรกรนิยมปลูก	สนง.เกษตรจังหวัดอำนาจเจริญ	ประเด็นย่อย 2
112	0027	ผลผลิตข้าวเฉลี่ยต่อไร่	สนง.เกษตรจังหวัดอำนาจเจริญ	ประเด็นย่อย 2
113	0028	ผลผลิตข้าวทั้งปี	สนง.เกษตรจังหวัดอำนาจเจริญ	ประเด็นย่อย 2
114	0029	เนื้อที่เก็บเกี่ยวข้าว	สนง.เกษตรจังหวัดอำนาจเจริญ	ประเด็นย่อย 2
115	0030	เนื้อที่เพาะปลูกข้าว	สนง.เกษตรจังหวัดอำนาจเจริญ	ประเด็นย่อย 2

ลำดับ	OS ID	รายการสถิติทางการ/ชุดข้อมูล	หน่วยงาน	ชื่อบัญชีสถิติทางการ
116	0031	เกษตรกรผู้ปลูกข้าวที่ลงทะเบียนเกษตรกร	สนง.เกษตรจังหวัด อำนาจเจริญ	ประเด็นย่อย 2
117	0032	พื้นที่ปลูกข้าวที่ได้รับน้ำจากแหล่งน้ำชลประทาน	สำนักงานเกษตรและ สหกรณ์จังหวัด	ประเด็นย่อย 2
118	0033	พื้นที่ปลูกข้าวที่ใช้น้ำจากแหล่งน้ำนอกเขต ชลประทาน	สำนักงานเกษตรจังหวัด	ประเด็นย่อย 2
119	0034	บรรจุภัณฑ์หรือตราสัญลักษณ์ที่จังหวัดให้การรับรอง	สำนักงานพาณิชย์จังหวัด	ประเด็นย่อย 2
120	0035	โรงสีสหกรณ์	สำนักงานสหกรณ์จังหวัด	ประเด็นย่อย 2
121	0036	เนื้อที่เพาะปลูกข้าวเสียหาย	สำนักงานเกษตรจังหวัด	ประเด็นย่อย 2
122	0037	ลานตากข้าว	สำนักงานสหกรณ์จังหวัด	ประเด็นย่อย 2
123	0038	ต้นทุนการผลิตข้าวเฉลี่ยต่อไร่ (นาดำ)	สนง.สหกรณ์จังหวัด อำนาจเจริญ	ประเด็นย่อย 2
124	0039	ต้นทุนการผลิตข้าวเฉลี่ยต่อไร่ (นาหว่าน)	สนง.สหกรณ์จังหวัด อำนาจเจริญ	ประเด็นย่อย 2
125	0041	เกษตรกรที่ได้รับการรับรองเกี่ยวกับการผลิตข้าว ตามมาตรฐานอินทรีย์	สนง.สหกรณ์จังหวัด อำนาจเจริญ	ประเด็นย่อย 2
126	0042	ราคาข้าวเปลือกเหนียว	สำนักงานพาณิชย์จังหวัด	ประเด็นย่อย 2
127	0131	ประชากรจากการทะเบียน	ที่ทำการปกครองจังหวัด	ประเด็นย่อย 3
128	0132	ประชากรสูงอายุ 60 ปี ขึ้นไป	ที่ทำการปกครองจังหวัด	ประเด็นย่อย 3
129	0133	ผู้สูงอายุที่ได้รับเบี้ยยังชีพ	สำนักงานส่งเสริมการ ปกครองท้องถิ่นจังหวัด	ประเด็นย่อย 3
130	0134	ผู้สูงอายุที่มีสภาพที่อยู่อาศัยไม่เหมาะสม	สำนักงานพัฒนาสังคมและ ความมั่นคงของมนุษย์ จังหวัด	ประเด็นย่อย 3
131	0135	ผู้สูงอายุที่ยากจน	สำนักงานพัฒนาสังคมและ ความมั่นคงของมนุษย์ จังหวัด	ประเด็นย่อย 3
132	0136	โรงเรียนผู้สูงอายุ	สำนักงานพัฒนาสังคมและ ความมั่นคงของมนุษย์ จังหวัด	ประเด็นย่อย 3

แผนพัฒนา

ลำดับ	OS ID	รายการสถิติทางการ/ชุดข้อมูล	หน่วยงาน	ชื่อบัญชีสถิติทางการ
133	0137	ศูนย์พัฒนาคุณภาพชีวิตและส่งเสริมอาชีพผู้สูงอายุ	สำนักงานพัฒนาสังคมและความมั่นคงของมนุษย์จังหวัด	ประเด็นย่อย 3
134	0138	ผู้สูงอายุที่ถูกกระทำความรุนแรงทางร่างกายและจิตใจ	สำนักงานพัฒนาสังคมและความมั่นคงของมนุษย์จังหวัด	ประเด็นย่อย 3
135	0139	ชมรมผู้สูงอายุ	สำนักงานพัฒนาสังคมและความมั่นคงของมนุษย์จังหวัด	ประเด็นย่อย 3
136	0140	ผู้สูงอายุที่ลงทะเบียนและได้รับเบี้ยคนพิการ	สำนักงานพัฒนาสังคมและความมั่นคงของมนุษย์จังหวัด	ประเด็นย่อย 3
137	0141	ผู้สูงอายุที่กู้ยืมเงินกองทุนประกอบอาชีพ	สำนักงานพัฒนาสังคมและความมั่นคงของมนุษย์จังหวัด	ประเด็นย่อย 3
138	0187	สถิติคดีอาญา	ตำรวจภูธรจังหวัด	ประเด็นย่อย 1
139	0188	สถิติทะเบียนนิติบุคคล	สำนักงานพาณิชย์จังหวัด	ประเด็นย่อย 1
140	0189	แผนงาน/โครงการ/งบประมาณ สนับสนุนพัฒนาแหล่งท่องเที่ยวจังหวัดอำนาจเจริญ	สำนักงานจังหวัด	ประเด็นย่อย 1
141	0190	สรุปผลการสำรวจความคิดเห็นของประชาชนเกี่ยวกับการจัดงาน"ประเพณีแห่ยักษ์คู่ตลิ่งชันจังหวัดอำนาจเจริญ"	สำนักงานสถิติจังหวัด	ประเด็นย่อย 1
142	0191	สถานที่ท่องเที่ยวที่มีป้ายบอกทาง	สำนักงานการท่องเที่ยวและกีฬาจังหวัด	ประเด็นย่อย 1
143	0192	ปริมาณน้ำฝนเป็นรายเดือน	สถานีอุตุนิยมวิทยา	ประเด็นย่อย 1
144	0193	เส้นทางท่องเที่ยว	สำนักงานการท่องเที่ยวและกีฬาจังหวัด	ประเด็นย่อย 1
145	0194	หมู่บ้าน OTOP เพื่อการท่องเที่ยว	สำนักงานพัฒนาชุมชนจังหวัด	ประเด็นย่อย 1
146	0195	ที่พัก Home Stay	สำนักงานการท่องเที่ยวและกีฬาจังหวัด	ประเด็นย่อย 1
147	0196	กิจกรรมส่งเสริมการท่องเที่ยว เช่น ยักษ์คู่ ปั่นจักรยาน	สำนักงานการท่องเที่ยวและกีฬาจังหวัด	ประเด็นย่อย 1
148	0197	ช่องทางการประชาสัมพันธ์	สำนักงานประชาสัมพันธ์จังหวัด	ประเด็นย่อย 1

ลำดับ	OS ID	รายการสถิติทางการ/ชุดข้อมูล	หน่วยงาน	ชื่อบัญชีสถิติทางการ
149	0201	ข้อมูลด้านการท่องเที่ยวของจังหวัดอำนาจเจริญ	สำนักงานการท่องเที่ยวและกีฬาจังหวัด	ประเด็นย่อย 1
150	0218	ปริมาณมูลฝอยติดเชื้อกำจัดอย่างถูกต้อง	สำนักงานส่งเสริมการปกครองท้องถิ่นจังหวัด	ประเด็นย่อย 4
151	0219	จำนวนเขตพื้นที่ที่มีการเก็บขนขยะ	สำนักงานส่งเสริมการปกครองท้องถิ่นจังหวัด	ประเด็นย่อย 4
152	0220	ขยะมูลฝอยที่สามารถจัดเก็บข้อมูลแบบแยกประเภทได้	สำนักงานส่งเสริมการปกครองท้องถิ่นจังหวัด	ประเด็นย่อย 4
153	0221	ปริมาณกากอุตสาหกรรม	สำนักงานส่งเสริมการปกครองท้องถิ่นจังหวัด	ประเด็นย่อย 4
154	0222	ปริมาณขยะมูลฝอยที่ถูกนำไปใช้ประโยชน์	สำนักงานส่งเสริมการปกครองท้องถิ่นจังหวัด	ประเด็นย่อย 4
155	0223	ปริมาณขยะติดเชื้อในสถานบริการสาธารณสุข	สำนักงานสาธารณสุขจังหวัด	ประเด็นย่อย 4
156	0224	สถานที่กำจัดขยะทั้งหมด	สำนักงานส่งเสริมการปกครองท้องถิ่นจังหวัด	ประเด็นย่อย 4
157	0225	ร้านรับซื้อของเก่า	ที่ทำการปกครองจังหวัด	ประเด็นย่อย 4
158	0226	ปริมาณขยะมูลฝอยที่ได้รับการจัดการในครัวเรือน	สำนักงานส่งเสริมการปกครองท้องถิ่นจังหวัด	ประเด็นย่อย 4
159	0227	พาหนะที่ใช้ในการขนส่งขยะในพื้นที่	สำนักงานส่งเสริมการปกครองท้องถิ่นจังหวัด	ประเด็นย่อย 4
160	0228	จำนวนครัวเรือนที่ได้รับการเก็บขนขยะมูลฝอย	สำนักงานส่งเสริมการปกครองท้องถิ่นจังหวัด	ประเด็นย่อย 4
161	0229	เขตพื้นที่ที่มีการวางระบบการเก็บขนหรือประกาศเก็บขนขยะมูลฝอย	สำนักงานส่งเสริมการปกครองท้องถิ่นจังหวัด	ประเด็นย่อย 4
162	0230	จุดรวบรวมขยะอันตราย	สำนักงานส่งเสริมการปกครองท้องถิ่นจังหวัด	ประเด็นย่อย 4
163	0231	รายได้ในการบริหารจัดการขยะมูลฝอย	สำนักงานส่งเสริมการปกครองท้องถิ่นจังหวัด	ประเด็นย่อย 4
164	0232	ปริมาณขยะมูลฝอยชุมชนที่เก็บขนได้	สำนักงานส่งเสริมการปกครองท้องถิ่นจังหวัด	ประเด็นย่อย 4
165	0233	ปริมาณขยะมูลฝอยชุมชนที่เก็บขนได้ไม่ระบุสถานที่	สำนักงานส่งเสริมการปกครองท้องถิ่นจังหวัด	ประเด็นย่อย 4
166	0234	ปริมาณขยะมูลฝอยชุมชนที่เกิดขึ้น	สำนักงานส่งเสริมการปกครองท้องถิ่นจังหวัด	ประเด็นย่อย 4

ลำดับ	OS ID	รายการสถิติทางการ/ชุดข้อมูล	หน่วยงาน	ชื่อบัญชีสถิติทางการ
167	0235	การบริหารจัดการขยะ	สำนักงานสถิติจังหวัด	ประเด็นย่อย 4
Tier 2 (มีหน่วยงานรับผิดชอบ)				
1	0097	จำนวนพื้นที่ปลูก ข้าว หอมมะลินาปริง	สำนักงานเกษตรและ สหกรณ์จังหวัด	ประเด็นการพัฒนาจังหวัด 1
2	0098	จำนวนพื้นที่ ปลูกข้าว ทั้งหมด ในเขตชลประทาน	โครงการชลประทานจังหวัด	ประเด็นการพัฒนาจังหวัด 1
3	0099	จำนวนพื้นที่ปลูก ข้าว หอมมะลิ ในเขตชลประทาน	โครงการชลประทานจังหวัด	ประเด็นการพัฒนาจังหวัด 1
4	0100	จำนวนพื้นที่ปลูก ข้าว หอมมะลินอกเขต ชลประทาน	สำนักงานเกษตรจังหวัด	ประเด็นการพัฒนาจังหวัด 1
5	0101	ความอุดมสมบูรณ์ของดิน	สถานีพัฒนาที่ดินจังหวัด	ประเด็นการพัฒนาจังหวัด 1
6	0102	ชุดดินจังหวัด	สถานีพัฒนาที่ดินจังหวัด	ประเด็นการพัฒนาจังหวัด 1
7	0103	จำนวนเกษตรกรที่ทำ การเกษตรแบบผสมผสาน	สำนักงานเกษตรและ สหกรณ์จังหวัด	ประเด็นการพัฒนาจังหวัด 1
8	0104	จำนวนพื้นที่เขตสูบน้ำด้วย ไฟฟ้า	โครงการชลประทานจังหวัด	ประเด็นการพัฒนาจังหวัด 1
9	0105	จำนวนอ่างเก็บน้ำ	โครงการชลประทานจังหวัด	ประเด็นการพัฒนาจังหวัด 1
10	0106	จำนวนอ่างเก็บน้ำที่มี ระบบ	โครงการชลประทานจังหวัด	ประเด็นการพัฒนาจังหวัด 1
11	0107	จำนวนอ่างเก็บน้ำไม่มี ระบบ	โครงการชลประทานจังหวัด	ประเด็นการพัฒนาจังหวัด 1
12	0108	ปริมาณความจุการจัดเก็บ น้ำในอ่างเก็บน้ำทั้งสิ้น	โครงการชลประทานจังหวัด	ประเด็นการพัฒนาจังหวัด 1
13	0109	ปริมาณความจุในการ จัดเก็บน้ำในอ่างเก็บน้ำที่ ไม่มี ระบบ	โครงการชลประทานจังหวัด	ประเด็นการพัฒนาจังหวัด 1
14	0110	ปริมาณน้ำในอ่างเก็บน้ำ	โครงการชลประทานจังหวัด	ประเด็นการพัฒนาจังหวัด 1
15	0111	ปริมาณการผลิตเมล็ดพันธุ์ข้าว กข 15	ศูนย์เมล็ดพันธุ์ข้าวจังหวัด	ประเด็นการพัฒนาจังหวัด 1
16	0112	ราคาเมล็ดพันธุ์ ข้าว กข15	ศูนย์เมล็ดพันธุ์ข้าวจังหวัด	ประเด็นการพัฒนาจังหวัด 1

ลำดับ	OS ID	รายการสถิติทางการ/ชุดข้อมูล	หน่วยงาน	ชื่อบัญชีสถิติทางการ
17	0113	ร้อยละของเมล็ดพันธุ์ข้าว ข้าวกข15 ที่ผ่านมาตรฐานคุณภาพเมล็ดพันธุ์	ศูนย์เมล็ดพันธุ์ข้าวจังหวัด	ประเด็นการพัฒนาจังหวัด 1
18	0114	จำนวนกลุ่ม/สถาบัน เกษตรกรที่เข้มแข็ง	สำนักงานสหกรณ์จังหวัด	ประเด็นการพัฒนาจังหวัด 1
19	0115	จำนวนสหกรณ์ภาค การเกษตร (สุกร)	สำนักงานสหกรณ์จังหวัด	ประเด็นการพัฒนาจังหวัด 1
20	0116	จำนวนสหกรณ์ภาค การเกษตร (โคเนื้อ)	สำนักงานสหกรณ์จังหวัด	ประเด็นการพัฒนาจังหวัด 1
21	0117	จำนวนเกษตรกรที่ผ่านการ ตรวจสอบรับรอง GAP	ศูนย์เมล็ดพันธุ์ข้าวจังหวัด	ประเด็นการพัฒนาจังหวัด 1
22	0118	เงินกู้กองทุนสงเคราะห์ เกษตรกร	สำนักงานสหกรณ์จังหวัด	ประเด็นการพัฒนาจังหวัด 1
23	0119	จำนวนโรงสีข้าวแยกตาม กำลังการผลิต	สำนักงานอุตสาหกรรมจังหวัด	ประเด็นการพัฒนาจังหวัด 1
24	0120	จำนวนโรงสีข้าวที่มีระบบ การจัดการสีข้าวเกษตรปลอดภัย/อินทรีย์แยกจาก สีข้าวทั่วไป	สำนักงานอุตสาหกรรมจังหวัด	ประเด็นการพัฒนาจังหวัด 1
25	0121	รายชื่อผลิตภัณฑ์ที่ได้จาก ข้าวหอมมะลิปลอดภัย/อินทรีย์	สำนักงานพาณิชย์จังหวัด	ประเด็นการพัฒนาจังหวัด 1
26	0122	จำนวนโรงงานแปรรูป ผลิตภัณฑ์จากข้าว	สำนักงานอุตสาหกรรมจังหวัด	ประเด็นการพัฒนาจังหวัด 1
27	0123	จำนวนกลุ่ม OTOP ที่แปรรูปผลิตภัณฑ์จากข้าว	สำนักงานพัฒนาชุมชนจังหวัด	ประเด็นการพัฒนาจังหวัด 1
28	0124	จำนวนผู้ประกอบการที่ แปรรูปผลิตภัณฑ์จากข้าว	สำนักงานพาณิชย์จังหวัด	ประเด็นการพัฒนาจังหวัด 1
29	0125	ราคา - ข้าวสาร หอมมะลิ ปลอดภัย/อินทรีย์	สำนักงานพาณิชย์จังหวัด	ประเด็นการพัฒนาจังหวัด 1
30	0126	ปริมาณการส่งออก ข้าว หอมมะลิปลอดภัย/อินทรีย์	สำนักงานพาณิชย์จังหวัด	ประเด็นการพัฒนาจังหวัด 1
31	0127	มูลค่าการส่งออก ข้าว หอมมะลิปลอดภัย/อินทรีย์	สำนักงานพาณิชย์จังหวัด	ประเด็นการพัฒนาจังหวัด 1
32	0128	มูลค่าการแปรรูปจากโคเนื้อ	สำนักงานสหกรณ์จังหวัด	ประเด็นการพัฒนาจังหวัด 1
33	0129	จำนวนกลุ่ม OTOP ที่แปรรูปผลิตภัณฑ์จากมันสำปะหลัง	สำนักงานพัฒนาชุมชนจังหวัด	ประเด็นการพัฒนาจังหวัด 1
34	0130	จำนวนตราสินค้าที่ผลิต จาก มันสำปะหลัง	สำนักงานพาณิชย์จังหวัด	ประเด็นการพัฒนาจังหวัด 1

ลำดับ	OS ID	รายการสถิติทางการ/ชุดข้อมูล	หน่วยงาน	ชื่อบัญชีสถิติทางการ
35	0163	กิจกรรมเสริมรายได้ แรงงานหรือการฝึกอาชีพ เสริม	สำนักงานพัฒนาฝีมือแรงงานจังหวัด	ประเด็นการพัฒนาจังหวัด 2
36	0164	จำนวนผู้สูงอายุที่มีงานทำ	สำนักงานจัดหางานจังหวัด	ประเด็นการพัฒนาจังหวัด 2
37	0165	อัตราการประสบเหตุเทียบ กับจำนวนประชากร	ตำรวจภูธรจังหวัด	ประเด็นการพัฒนาจังหวัด 2
38	0166	จำนวนครู บุคลากร ทางการศึกษา และชุมชน ผ่านการพัฒนาอบรมด้าน วิทยาศาสตร์ เทคโนโลยี สิ่งแวดล้อม และ ICT/Digital ฯลฯ	สำนักงานศึกษาธิการจังหวัด	ประเด็นการพัฒนาจังหวัด 2
39	0167	จำนวนครูปฐมวัยที่ได้รับ การพัฒนาตามสมรรถนะของครูปฐมวัย	สำนักงานศึกษาธิการจังหวัด	ประเด็นการพัฒนาจังหวัด 2
40	0168	จำนวนครูและบุคลากร ทางการศึกษาที่ผ่านการทดสอบสมรรถนะรายวิชา ในระดับสูงนานาชาติ	สำนักงานศึกษาธิการจังหวัด	ประเด็นการพัฒนาจังหวัด 2
41	0172	จำนวนโครงการพัฒนาและปรับปรุงระบบสาธารณูปโภคและโครงสร้างพื้นฐานทั้งที่ซ่อมแซมปรับปรุง และสร้างใหม่	แขวงทางหลวง	ประเด็นการพัฒนาจังหวัด 3
42	0173	ระดับความสำเร็จของ พัฒนาโครงสร้างพื้นฐาน โดยเฉพาะเส้นทางถนน ภายในและระหว่างจังหวัด รวมทั้งป้ายบอกทาง	แขวงทางหลวง	ประเด็นการพัฒนาจังหวัด 3
43	0174	จำนวนเส้นทางที่เชื่อมโยง ระหว่างประเทศ	แขวงทางหลวง	ประเด็นการพัฒนาจังหวัด 3
44	0175	ระยะทางที่เชื่อมโยงระหว่าง ประเทศ	แขวงทางหลวง	ประเด็นการพัฒนาจังหวัด 3
45	0176	จำนวนเส้นทางเข้าสู่แหล่ง ท่องเที่ยว	แขวงทางหลวง	ประเด็นการพัฒนาจังหวัด 3
46	0177	จำนวนป้ายบอกทางสู่แหล่ง ท่องเที่ยว	แขวงทางหลวง	ประเด็นการพัฒนาจังหวัด 3
47	0178	จำนวนผู้เข้าร่วมกิจกรรม อำนาจเจริญแอดเวนเจอร์	สำนักงานการท่องเที่ยวและกีฬาจังหวัด	ประเด็นการพัฒนาจังหวัด 3
48	0179	จำนวนผู้ผลิต/ ผู้ประกอบการ OTOP ที่ลงทะเบียน	สำนักงานพัฒนาชุมชนจังหวัด	ประเด็นการพัฒนาจังหวัด 3
49	0180	จำนวนศูนย์การเรียนรู้ สมุนไพร	สำนักงานพัฒนาชุมชนจังหวัด	ประเด็นการพัฒนาจังหวัด 3
50	0181	มูลค่าของฝากและของที่ระลึก	สำนักงานพัฒนาชุมชนจังหวัด	ประเด็นการพัฒนาจังหวัด 3
51	0182	รายได้จากการขายสินค้า ของฝาก/ของที่ระลึก	สำนักงานพัฒนาชุมชนจังหวัด	ประเด็นการพัฒนาจังหวัด 3

ลำดับ	OS ID	รายการสถิติทางการ/ชุดข้อมูล	หน่วยงาน	ชื่อบัญชีสถิติทางการ
52	0183	จำนวนสถานที่ท่องเที่ยวที่ได้รับการรับรองด้านมาตรฐานของการอนุรักษ์สิ่งแวดล้อม	สำนักงานการท่องเที่ยวและกีฬาจังหวัด	ประเด็นการพัฒนาจังหวัด 3
53	0184	จำนวนร้านอาหารในจังหวัด	สำนักงานการท่องเที่ยวและกีฬาจังหวัด	ประเด็นการพัฒนาจังหวัด 3
54	0185	จำนวนโรงแรมในจังหวัดที่มี บริการห้องพักทาง Internet	สำนักงานการท่องเที่ยวและกีฬาจังหวัด	ประเด็นการพัฒนาจังหวัด 3
55	0186	จำนวนผู้เข้าชม website ด้านการท่องเที่ยวของจังหวัด	สำนักงานการท่องเที่ยวและกีฬาจังหวัด	ประเด็นการพัฒนาจังหวัด 3
56	0206	ระยะแนวเขตป่าสงวน แห่งชาติที่ได้รับการ จัดทำเครื่องหมายในภูมิ ประเทศจริง	สำนักงานป่าไม้จังหวัด	ประเด็นการพัฒนาจังหวัด 4
57	0207	ระยะแนวเขตป่าสงวน แห่งชาติที่ได้รับการ จัดทำเครื่องหมายใน ภูมิประเทศ	สำนักงานป่าไม้จังหวัด	ประเด็นการพัฒนาจังหวัด 4
58	0208	ปริมาณและมูลค่า ผลิตภัณฑ์สำคัญที่ได้จาก ป่าไม้	สำนักงานป่าไม้จังหวัด	ประเด็นการพัฒนาจังหวัด 4
59	0209	ปริมาณไม้ที่ผลิตได้ จำแนกตามประเภท	สำนักงานป่าไม้จังหวัด	ประเด็นการพัฒนาจังหวัด 4
60	0210	จำนวนแหล่งน้ำที่ได้รับ การอนุรักษ์ฟื้นฟูเพิ่มขึ้น	โครงการชลประทานจังหวัด	ประเด็นการพัฒนาจังหวัด 4
61	0211	จำนวนข้อร้องเรียน/ คดี เรื่องมลพิษทางน้ำที่เกิด จากครัวเรือน และโรงงานอุตสาหกรรม	สำนักงาน ทรัพยากรธรรมชาติและ สิ่งแวดล้อมจังหวัด	ประเด็นการพัฒนาจังหวัด 4
62	0212	ร้อยละที่ลดลงต่อปีของ หมู่บ้านประสบภัยแล้ง	โครงการชลประทานจังหวัด	ประเด็นการพัฒนาจังหวัด 4
63	0213	จำนวนพื้นที่ที่ได้รับการ พัฒนาและฟื้นฟูแหล่งน้ำ เพิ่มขึ้น	โครงการชลประทานจังหวัด	ประเด็นการพัฒนาจังหวัด 4
64	0214	ข้อมูลคุณภาพน้ำที่ได้ จากการตรวจวัด	โครงการชลประทานจังหวัด	ประเด็นการพัฒนาจังหวัด 4
65	0215	ระยะแนวเขตพื้นที่ป่าไม้ที่ได้รับการสำรวจรังวัดเพื่อ กำหนดเป็นป่าสงวนแห่งชาติ	สำนักงานป่าไม้จังหวัด	ประเด็นการพัฒนาจังหวัด 4
66	0198	ผู้ประกอบการด้านการท่องเที่ยว	สำนักงานการท่องเที่ยวและกีฬาจังหวัด	ประเด็นย่อย 1
67	0199	นักท่องเที่ยวรายเดือนของอำเภอ	สำนักงานการท่องเที่ยวและกีฬาจังหวัด	ประเด็นย่อย 1
68	0200	โรงแรม/รีสอร์ท/Guest House	ที่ทำการปกครองจังหวัด	ประเด็นย่อย 1
69	0097	จำนวนพื้นที่ปลูก ข้าว หอมมะลินาปรัง	สำนักงานเกษตรและ สหกรณ์จังหวัด	ประเด็นการพัฒนาจังหวัด 1

4.2.2 แนวทางการพัฒนารายการสถิติทางการ

แนวทางการพัฒนารายการสถิติทางการเป็นการพัฒนารายการสถิติทางการทุกรายการที่มีหน่วยงานในจังหวัดเป็นเจ้าของข้อมูล โดยจะสามารถพัฒนาในด้านต่าง ๆ ได้ เช่น ด้านการพัฒนาคุณภาพสถิติทางการ ด้านการจัดทำข้อมูลให้อยู่ในรูปแบบดิจิทัลที่พร้อมใช้สำหรับการวิเคราะห์ ด้านการจัดทำคำอธิบายข้อมูลให้ถูกต้อง ครบถ้วน และสอดคล้องกับทรัพยากร ซึ่งแนวทางการพัฒนารายการสถิติทางการจะมีการจัดทำตามความพร้อมของข้อมูล ประกอบด้วย

- แนวทางการพัฒนารายการสถิติทางการที่ความพร้อมเผยแพร่ของข้อมูลเป็น Tier 1
- แนวทางการพัฒนารายการสถิติทางการที่ความพร้อมเผยแพร่ของข้อมูลเป็น Tier 2 (มีหน่วยงานรับผิดชอบ)

4.2.2.1 แนวทางการพัฒนารายการสถิติทางการที่ความพร้อมเผยแพร่ของข้อมูลเป็น Tier 1

การพัฒนารายการสถิติทางการที่ความพร้อมเผยแพร่ของข้อมูลเป็น Tier 1 เป็นการดำเนินการพัฒนาเฉพาะรายการทางการที่มีค่านิยมและวิธีการผลิต มีข้อมูลพร้อมเผยแพร่ และมีหน่วยงานรับผิดชอบที่หน่วยงานในจังหวัดเป็นเจ้าของข้อมูล เพื่อให้หน่วยงานเจ้าของข้อมูลนำรายการสถิติทางการขึ้นระบบบัญชีข้อมูลจังหวัด และลงทะเบียนชุดข้อมูลที่อยู่ในหมวดหมู่สาธารณะบนระบบบัญชีข้อมูลภาครัฐ เพื่อแบ่งปัน แลกเปลี่ยนข้อมูลสถิติทางการกับหน่วยงานอื่น ๆ รวมทั้งสามารถนำข้อมูลที่มีความพร้อมใช้ ไปวางแผนนโยบาย แผนการปฏิบัติงาน และติดตามประเมินผลการพัฒนาจังหวัด ดังนั้น จำเป็นต้องมีแนวทางการพัฒนารายการสถิติทางการเพื่อให้ข้อมูลมีคุณภาพและตรงตามมาตรฐานสถิติที่สามารถนำไปใช้ในการตัดสินใจได้ โดยมีรายการสถิติทางการที่ความพร้อมเผยแพร่ของข้อมูลเป็น Tier 1 จำนวน 167 รายการ โดยรายละเอียดแสดงดังตาราง 31

ตาราง 31 แนวทางการพัฒนาบัญชีสถิติทางการ ที่มีความพร้อมเผยแพร่ของข้อมูลเป็น Tier 1

ลำดับ	OS ID	รายการสถิติทางการ	หน่วยงาน	แนวทางการพัฒนา	ผลลัพธ์	ระยะเวลาดำเนินการ					หมายเหตุ
						ปีงบประมาณ พ.ศ.					
						66	67	68	69	70	
1	0001	ร้อยละของเมล็ดพันธุ์ข้าว ข้าวหอมมะลิปลอดภัย/ อินทรีย์ ที่ผ่านมาตรฐาน คุณภาพเมล็ดพันธุ์	ศูนย์เมล็ดพันธุ์ข้าวจังหวัด	<ul style="list-style-type: none"> - สร้างความตระหนักรู้ในความสำคัญ ของบัญชีข้อมูลภาครัฐ - สนับสนุนการนำชุดข้อมูลลงทะเบียน ในระบบบัญชีข้อมูลภาครัฐ 	มีรายการสถิติทางการ เผยแพร่บนระบบบัญชี ข้อมูลภาครัฐ	✓	✓	✓	✓		
2	0002	ราคาเมล็ดพันธุ์ ข้าวหอม มะลิ	ศูนย์เมล็ดพันธุ์ข้าวจังหวัด	<ul style="list-style-type: none"> - สร้างความตระหนักรู้ในความสำคัญ ของบัญชีข้อมูลภาครัฐ - สนับสนุนการนำชุดข้อมูลลงทะเบียน ในระบบบัญชีข้อมูลภาครัฐ 	มีรายการสถิติทางการ เผยแพร่บนระบบบัญชี ข้อมูลภาครัฐ	✓	✓	✓	✓		
3	0003	จำนวนพื้นที่ผลิตเมล็ดพันธุ์ ข้าว	ศูนย์เมล็ดพันธุ์ข้าว อำนาจเจริญ	<ul style="list-style-type: none"> - สร้างความตระหนักรู้ในความสำคัญ ของบัญชีข้อมูลภาครัฐ - สนับสนุนการนำชุดข้อมูลลงทะเบียน ในระบบบัญชีข้อมูลภาครัฐ 	มีรายการสถิติทางการ เผยแพร่บนระบบบัญชี ข้อมูลภาครัฐ	✓	✓	✓	✓		
4	0004	ราคามันสำปะหลัง	สำนักงานเกษตรและ สหกรณ์จังหวัด	<ul style="list-style-type: none"> - สร้างความตระหนักรู้ในความสำคัญ ของบัญชีข้อมูลภาครัฐ - สนับสนุนการนำชุดข้อมูลลงทะเบียน ในระบบบัญชีข้อมูลภาครัฐ 	มีรายการสถิติทางการ เผยแพร่บนระบบบัญชี ข้อมูลภาครัฐ	✓	✓	✓	✓		
5	0005	ราคาข้าวเปลือกหอมมะลิ	สำนักงานเกษตรและ สหกรณ์จังหวัด	<ul style="list-style-type: none"> - สร้างความตระหนักรู้ในความสำคัญ ของบัญชีข้อมูลภาครัฐ - สนับสนุนการนำชุดข้อมูลลงทะเบียน ในระบบบัญชีข้อมูลภาครัฐ 	มีรายการสถิติทางการ เผยแพร่บนระบบบัญชี ข้อมูลภาครัฐ	✓	✓	✓	✓		
6	0006	ข้าวเปลือกเหนียว	สำนักงานเกษตรและ สหกรณ์จังหวัด	<ul style="list-style-type: none"> - สร้างความตระหนักรู้ในความสำคัญ ของบัญชีข้อมูลภาครัฐ 	มีรายการสถิติทางการ เผยแพร่บนระบบบัญชี	✓	✓	✓	✓		

ลำดับ	OS ID	รายการสถิติทางการ	หน่วยงาน	แนวทางการพัฒนา	ผลลัพธ์	ระยะเวลาดำเนินการ ปีงบประมาณ พ.ศ.					หมายเหตุ
						66	67	68	69	70	
				- สนับสนุนการนำชุดข้อมูลลงทะเบียนในระบบบัญชีข้อมูลภาครัฐ	ข้อมูลภาครัฐ						
7	0007	ราคายางพารา	สำนักงานเกษตรและสหกรณ์จังหวัด	- สร้างความตระหนักรู้ในความสำคัญของบัญชีข้อมูลภาครัฐ - สนับสนุนการนำชุดข้อมูลลงทะเบียนในระบบบัญชีข้อมูลภาครัฐ	มีรายการสถิติทางการเผยแพร่บนระบบบัญชีข้อมูลภาครัฐ	✓	✓	✓	✓		
8	0008	ราคาปาล์ม	สำนักงานเกษตรและสหกรณ์จังหวัด	- สร้างความตระหนักรู้ในความสำคัญของบัญชีข้อมูลภาครัฐ - สนับสนุนการนำชุดข้อมูลลงทะเบียนในระบบบัญชีข้อมูลภาครัฐ	มีรายการสถิติทางการเผยแพร่บนระบบบัญชีข้อมูลภาครัฐ	✓	✓	✓	✓		
9	0009	ปริมาณผลผลิตสัตว์	สำนักงานเกษตรและสหกรณ์จังหวัด	- สร้างความตระหนักรู้ในความสำคัญของบัญชีข้อมูลภาครัฐ - สนับสนุนการนำชุดข้อมูลลงทะเบียนในระบบบัญชีข้อมูลภาครัฐ	มีรายการสถิติทางการเผยแพร่บนระบบบัญชีข้อมูลภาครัฐ	✓	✓	✓	✓		
10	0010	เกษตรกรผู้เลี้ยงสัตว์	สำนักงานเกษตรและสหกรณ์จังหวัด	- สร้างความตระหนักรู้ในความสำคัญของบัญชีข้อมูลภาครัฐ - สนับสนุนการนำชุดข้อมูลลงทะเบียนในระบบบัญชีข้อมูลภาครัฐ	มีรายการสถิติทางการเผยแพร่บนระบบบัญชีข้อมูลภาครัฐ	✓	✓	✓	✓		
11	0011	จำนวนสัตว์เศรษฐกิจ	สำนักงานเกษตรและสหกรณ์จังหวัด	- สร้างความตระหนักรู้ในความสำคัญของบัญชีข้อมูลภาครัฐ - สนับสนุนการนำชุดข้อมูลลงทะเบียนในระบบบัญชีข้อมูลภาครัฐ	มีรายการสถิติทางการเผยแพร่บนระบบบัญชีข้อมูลภาครัฐ	✓	✓	✓	✓		

ลำดับ	OS ID	รายการสถิติทางการ	หน่วยงาน	แนวทางการพัฒนา	ผลลัพธ์	ระยะเวลาดำเนินการ ปีงบประมาณ พ.ศ.					หมายเหตุ
						66	67	68	69	70	
12	0012	จำนวนพื้นที่ในจังหวัด	ที่ทำการปกครองจังหวัด	<ul style="list-style-type: none"> - สร้างความตระหนักรู้ในความสำคัญของบัญชีข้อมูลภาครัฐ - สนับสนุนการนำชุดข้อมูลลงทะเบียนในระบบบัญชีข้อมูลภาครัฐ 	มีรายการสถิติทางการเผยแพร่บนระบบบัญชีข้อมูลภาครัฐ	✓	✓	✓	✓		
13	0013	ราคาต้นทุนประมง	สำนักงานเกษตรและสหกรณ์จังหวัด	<ul style="list-style-type: none"> - สร้างความตระหนักรู้ในความสำคัญของบัญชีข้อมูลภาครัฐ - สนับสนุนการนำชุดข้อมูลลงทะเบียนในระบบบัญชีข้อมูลภาครัฐ 	มีรายการสถิติทางการเผยแพร่บนระบบบัญชีข้อมูลภาครัฐ	✓	✓	✓	✓		
14	0024	เกษตรกรผู้ปลูกข้าวแปลงใหญ่	ศูนย์เมล็ดพันธุ์ข้าวอำนาจเจริญ	<ul style="list-style-type: none"> - สร้างความตระหนักรู้ในความสำคัญของบัญชีข้อมูลภาครัฐ - สนับสนุนการนำชุดข้อมูลลงทะเบียนในระบบบัญชีข้อมูลภาครัฐ 	มีรายการสถิติทางการเผยแพร่บนระบบบัญชีข้อมูลภาครัฐ	✓	✓	✓	✓		
15	0040	ผลผลิตข้าวเปลือกที่ผ่านเกณฑ์มาตรฐานอินทรีย์	ศูนย์เมล็ดพันธุ์ข้าวอำนาจเจริญ	<ul style="list-style-type: none"> - สร้างความตระหนักรู้ในความสำคัญของบัญชีข้อมูลภาครัฐ - สนับสนุนการนำชุดข้อมูลลงทะเบียนในระบบบัญชีข้อมูลภาครัฐ 	มีรายการสถิติทางการเผยแพร่บนระบบบัญชีข้อมูลภาครัฐ	✓	✓	✓	✓		

ลำดับ	OS ID	รายการสถิติทางการ	หน่วยงาน	แนวทางการพัฒนา	ผลลัพธ์	ระยะเวลาดำเนินการ					หมายเหตุ
						ปีงบประมาณ พ.ศ.					
						66	67	68	69	70	
16	0043	จำนวนเกษตรกรที่ทำเกษตร ปลอดภัย/อินทรีย์	สนง.เกษตรจังหวัด อำนาจเจริญ	<ul style="list-style-type: none"> - สร้างความตระหนักรู้ในความสำคัญ ของบัญชีข้อมูลภาครัฐ - สนับสนุนการนำชุดข้อมูลลงทะเบียน ในระบบบัญชีข้อมูลภาครัฐ 	มีรายการสถิติทางการ เผยแพร่บนระบบบัญชี ข้อมูลภาครัฐ	✓	✓	✓	✓		
17	0044	จำนวนพื้นที่ปลูก ข้าว ปลอดภัย/อินทรีย์นาปี	สำนักงานเกษตรจังหวัด	<ul style="list-style-type: none"> - สร้างความตระหนักรู้ในความสำคัญ ของบัญชีข้อมูลภาครัฐ - สนับสนุนการนำชุดข้อมูลลงทะเบียน ในระบบบัญชีข้อมูลภาครัฐ 	มีรายการสถิติทางการ เผยแพร่บนระบบบัญชี ข้อมูลภาครัฐ	✓	✓	✓	✓		
18	0045	เทคโนโลยีการผลิต/ เครื่องมือ	ศูนย์เมล็ดพันธุ์ข้าวจังหวัด	<ul style="list-style-type: none"> - สร้างความตระหนักรู้ในความสำคัญ ของบัญชีข้อมูลภาครัฐ - สนับสนุนการนำชุดข้อมูลลงทะเบียน ในระบบบัญชีข้อมูลภาครัฐ 	มีรายการสถิติทางการ เผยแพร่บนระบบบัญชี ข้อมูลภาครัฐ	✓	✓	✓	✓		
19	0046	มูลค่าสินเชื่อเพื่อปลูก/แปรรูป เกษตรอินทรีย์	ธนาคารพัฒนาวิสาหกิจ ขนาดกลางและขนาดย่อม แห่งประเทศไทย สาขา จังหวัด	<ul style="list-style-type: none"> - สร้างความตระหนักรู้ในความสำคัญ ของบัญชีข้อมูลภาครัฐ - สนับสนุนการนำชุดข้อมูลลงทะเบียน ในระบบบัญชีข้อมูลภาครัฐ 	มีรายการสถิติทางการ เผยแพร่บนระบบบัญชี ข้อมูลภาครัฐ	✓	✓	✓	✓		

ลำดับ	OS ID	รายการสถิติทางการ	หน่วยงาน	แนวทางการพัฒนา	ผลลัพธ์	ระยะเวลาดำเนินการ					หมายเหตุ
						ปีงบประมาณ พ.ศ.					
						66	67	68	69	70	
20	0047	จำนวนพื้นที่ปลูกข้าว	สนง.เกษตรจังหวัด อำนาจเจริญ	<ul style="list-style-type: none"> - สร้างความตระหนักรู้ในความสำคัญ ของบัญชีข้อมูลภาครัฐ - สนับสนุนการนำชุดข้อมูลลงทะเบียน ในระบบบัญชีข้อมูลภาครัฐ 	มีรายการสถิติทางการ เผยแพร่บนระบบบัญชี ข้อมูลภาครัฐ	✓	✓	✓	✓		
21	0048	รายชื่อผลิตภัณฑ์ที่ได้จาก ข้าวหอมมะลิปลอดภัย/ อินทรีย์	สำนักงานพาณิชย์จังหวัด	<ul style="list-style-type: none"> - สร้างความตระหนักรู้ในความสำคัญ ของบัญชีข้อมูลภาครัฐ - สนับสนุนการนำชุดข้อมูลลงทะเบียน ในระบบบัญชีข้อมูลภาครัฐ 	มีรายการสถิติทางการ เผยแพร่บนระบบบัญชี ข้อมูลภาครัฐ	✓	✓	✓	✓		
22	0049	จำนวนพื้นที่เกษตรโดยรวม ในจังหวัด	สำนักงานเกษตรจังหวัด	<ul style="list-style-type: none"> - สร้างความตระหนักรู้ในความสำคัญ ของบัญชีข้อมูลภาครัฐ - สนับสนุนการนำชุดข้อมูลลงทะเบียน ในระบบบัญชีข้อมูลภาครัฐ 	มีรายการสถิติทางการ เผยแพร่บนระบบบัญชี ข้อมูลภาครัฐ	✓	✓	✓	✓		
23	0050	จำนวนเกษตรกร ผู้ปลูกข้าว	สำนักงานเกษตรจังหวัด	<ul style="list-style-type: none"> - สร้างความตระหนักรู้ในความสำคัญ ของบัญชีข้อมูลภาครัฐ - สนับสนุนการนำชุดข้อมูลลงทะเบียน ในระบบบัญชีข้อมูลภาครัฐ 	มีรายการสถิติทางการ เผยแพร่บนระบบบัญชี ข้อมูลภาครัฐ	✓	✓	✓	✓		

ลำดับ	OS ID	รายการสถิติทางการ	หน่วยงาน	แนวทางการพัฒนา	ผลลัพธ์	ระยะเวลาดำเนินการ					หมายเหตุ
						ปีงบประมาณ พ.ศ.					
						66	67	68	69	70	
24	0051	จำนวนแปลง/ฟาร์มที่ยื่น (ผ่าน) การรับรองมาตรฐาน เกษตรอินทรีย์	สำนักงานเกษตรจังหวัด	<ul style="list-style-type: none"> - สร้างความตระหนักรู้ในความสำคัญ ของบัญชีข้อมูลภาครัฐ - สนับสนุนการนำชุดข้อมูลลงทะเบียน ในระบบบัญชีข้อมูลภาครัฐ 	มีรายการสถิติทางการ เผยแพร่บนระบบบัญชี ข้อมูลภาครัฐ	✓	✓	✓	✓		
25	0052	จำนวน Platform ฐานข้อมูลสินค้าเกษตร/ สถาบันเกษตรกร/เกษตรกร ที่ผ่านการรับรองมาตรฐาน เกษตรอินทรีย์ที่เป็นปัจจุบัน	สำนักงานเกษตรจังหวัด	<ul style="list-style-type: none"> - สร้างความตระหนักรู้ในความสำคัญ ของบัญชีข้อมูลภาครัฐ - สนับสนุนการนำชุดข้อมูลลงทะเบียน ในระบบบัญชีข้อมูลภาครัฐ 	มีรายการสถิติทางการ เผยแพร่บนระบบบัญชี ข้อมูลภาครัฐ	✓	✓	✓	✓		
26	0053	จำนวนพื้นที่ที่ทำการเกษตร แบบผสมผสาน (เกษตร ทฤษฎีใหม่)	สำนักงานเกษตรและ สหกรณ์จังหวัด	<ul style="list-style-type: none"> - สร้างความตระหนักรู้ในความสำคัญ ของบัญชีข้อมูลภาครัฐ - สนับสนุนการนำชุดข้อมูลลงทะเบียน ในระบบบัญชีข้อมูลภาครัฐ 	มีรายการสถิติทางการ เผยแพร่บนระบบบัญชี ข้อมูลภาครัฐ	✓	✓	✓	✓		
27	0054	ชนิดพันธุ์ มั่นสำปะหลังที่ดี	สำนักงานเกษตรจังหวัด	<ul style="list-style-type: none"> - สร้างความตระหนักรู้ในความสำคัญ ของบัญชีข้อมูลภาครัฐ - สนับสนุนการนำชุดข้อมูลลงทะเบียน ในระบบบัญชีข้อมูลภาครัฐ 	มีรายการสถิติทางการ เผยแพร่บนระบบบัญชี ข้อมูลภาครัฐ	✓	✓	✓	✓		
28	0055	จำนวนเกษตรกร ทำ การเกษตรทฤษฎีใหม่	สำนักงานเกษตรและ สหกรณ์จังหวัด	<ul style="list-style-type: none"> - สร้างความตระหนักรู้ในความสำคัญ ของบัญชีข้อมูลภาครัฐ - สนับสนุนการนำชุดข้อมูลลงทะเบียน ในระบบบัญชีข้อมูลภาครัฐ 	มีรายการสถิติทางการ เผยแพร่บนระบบบัญชี ข้อมูลภาครัฐ	✓	✓	✓	✓		

ลำดับ	OS ID	รายการสถิติทางการ	หน่วยงาน	แนวทางการพัฒนา	ผลลัพธ์	ระยะเวลาดำเนินการ ปีงบประมาณ พ.ศ.					หมายเหตุ
						66	67	68	69	70	
29	0056	จำนวนเกษตรกร ทั้งสิ้น ใน จังหวัด	สำนักงานเกษตรจังหวัด	<ul style="list-style-type: none"> - สร้างความตระหนักรู้ในความสำคัญ ของบัญชีข้อมูลภาครัฐ - สนับสนุนการนำชุดข้อมูลลงทะเบียน ในระบบบัญชีข้อมูลภาครัฐ 	มีรายการสถิติทางการ เผยแพร่บนระบบบัญชี ข้อมูลภาครัฐ	✓	✓	✓	✓		
30	0057	เงินกู้กองทุนพัฒนาสหกรณ์	สำนักงานสหกรณ์จังหวัด	<ul style="list-style-type: none"> - สร้างความตระหนักรู้ในความสำคัญ ของบัญชีข้อมูลภาครัฐ - สนับสนุนการนำชุดข้อมูลลงทะเบียน ในระบบบัญชีข้อมูลภาครัฐ 	มีรายการสถิติทางการ เผยแพร่บนระบบบัญชี ข้อมูลภาครัฐ	✓	✓	✓	✓		
31	0058	จำนวนโรงงานแปรรูป ผลิตภัณฑ์จากข้าว	สำนักงานอุตสาหกรรม จังหวัด	<ul style="list-style-type: none"> - สร้างความตระหนักรู้ในความสำคัญ ของบัญชีข้อมูลภาครัฐ - สนับสนุนการนำชุดข้อมูลลงทะเบียน ในระบบบัญชีข้อมูลภาครัฐ 	มีรายการสถิติทางการ เผยแพร่บนระบบบัญชี ข้อมูลภาครัฐ	✓	✓	✓	✓		
32	0059	จำนวนเกษตรกร ผู้ปลูกข้าว ปลอดภัย/อินทรีย์	สำนักงานเกษตรจังหวัด	<ul style="list-style-type: none"> - สร้างความตระหนักรู้ในความสำคัญ ของบัญชีข้อมูลภาครัฐ - สนับสนุนการนำชุดข้อมูลลงทะเบียน ในระบบบัญชีข้อมูลภาครัฐ 	มีรายการสถิติทางการ เผยแพร่บนระบบบัญชี ข้อมูลภาครัฐ	✓	✓	✓	✓		
33	0060	จำนวนการเผยแพร่ การ สร้างความรู้และตระหนักใน คุณค่าและประโยชน์ของ การบริโภคสินค้าเกษตร ปลอดภัยและเกษตรอินทรีย์	สำนักงานพาณิชย์จังหวัด	<ul style="list-style-type: none"> - สร้างความตระหนักรู้ในความสำคัญ ของบัญชีข้อมูลภาครัฐ - สนับสนุนการนำชุดข้อมูลลงทะเบียน ในระบบบัญชีข้อมูลภาครัฐ 	มีรายการสถิติทางการ เผยแพร่บนระบบบัญชี ข้อมูลภาครัฐ	✓	✓	✓	✓		

ลำดับ	OS ID	รายการสถิติทางการ	หน่วยงาน	แนวทางการพัฒนา	ผลลัพธ์	ระยะเวลาดำเนินการ					หมายเหตุ
						ปีงบประมาณ พ.ศ.					
						66	67	68	69	70	
34	0061	จำนวนผู้ประกอบการที่แปรรูปผลิตภัณฑ์จากมันสำปะหลัง	สำนักงานพาณิชย์จังหวัด	<ul style="list-style-type: none"> - สร้างความตระหนักรู้ในความสำคัญของบัญชีข้อมูลภาครัฐ - สนับสนุนการนำชุดข้อมูลลงทะเบียนในระบบบัญชีข้อมูลภาครัฐ 	มีรายการสถิติทางการเผยแพร่บนระบบบัญชีข้อมูลภาครัฐ	✓	✓	✓	✓		
35	0062	จำนวนพื้นที่ที่ทำเกษตรปลอดภัย/อินทรีย์	สำนักงานเกษตรจังหวัด	<ul style="list-style-type: none"> - สร้างความตระหนักรู้ในความสำคัญของบัญชีข้อมูลภาครัฐ - สนับสนุนการนำชุดข้อมูลลงทะเบียนในระบบบัญชีข้อมูลภาครัฐ 	มีรายการสถิติทางการเผยแพร่บนระบบบัญชีข้อมูลภาครัฐ	✓	✓	✓	✓		
36	0063	รายชื่อผลิตภัณฑ์ที่ได้จากข้าวหอมมะลิ	สำนักงานพาณิชย์จังหวัด	<ul style="list-style-type: none"> - สร้างความตระหนักรู้ในความสำคัญของบัญชีข้อมูลภาครัฐ - สนับสนุนการนำชุดข้อมูลลงทะเบียนในระบบบัญชีข้อมูลภาครัฐ 	มีรายการสถิติทางการเผยแพร่บนระบบบัญชีข้อมูลภาครัฐ	✓	✓	✓	✓		
37	0064	ชั้นความเหมาะสมของดิน	สำนักงานเกษตรและสหกรณ์จังหวัด	<ul style="list-style-type: none"> - สร้างความตระหนักรู้ในความสำคัญของบัญชีข้อมูลภาครัฐ - สนับสนุนการนำชุดข้อมูลลงทะเบียนในระบบบัญชีข้อมูลภาครัฐ 	มีรายการสถิติทางการเผยแพร่บนระบบบัญชีข้อมูลภาครัฐ	✓	✓	✓	✓		
38	0065	จำนวนครั้งที่มีการถ่ายทอดเทคโนโลยีการส่งเสริมพัฒนา สนับสนุนการปลูกข้าวปลอดภัย/อินทรีย์	สำนักงานเกษตรจังหวัด	<ul style="list-style-type: none"> - สร้างความตระหนักรู้ในความสำคัญของบัญชีข้อมูลภาครัฐ - สนับสนุนการนำชุดข้อมูลลงทะเบียนในระบบบัญชีข้อมูลภาครัฐ 	มีรายการสถิติทางการเผยแพร่บนระบบบัญชีข้อมูลภาครัฐ	✓	✓	✓	✓		
39	0066	ปริมาณการผลิตเมล็ดพันธุ์ข้าวหอมมะลิปลอดภัย/อินทรีย์	ศูนย์เมล็ดพันธุ์ข้าวจังหวัด	<ul style="list-style-type: none"> - สร้างความตระหนักรู้ในความสำคัญของบัญชีข้อมูลภาครัฐ - สนับสนุนการนำชุดข้อมูลลงทะเบียนในระบบบัญชีข้อมูลภาครัฐ 	มีรายการสถิติทางการเผยแพร่บนระบบบัญชีข้อมูลภาครัฐ	✓	✓	✓	✓		

ลำดับ	OS ID	รายการสถิติทางการ	หน่วยงาน	แนวทางการพัฒนา	ผลลัพธ์	ระยะเวลาดำเนินการ ปีงบประมาณ พ.ศ.					หมายเหตุ
						66	67	68	69	70	
40	0067	พื้นที่ปลูกข้าวที่ได้รับความเสียหายจากภัยธรรมชาติ	สำนักงานเกษตรจังหวัด	<ul style="list-style-type: none"> - สร้างความตระหนักรู้ในความสำคัญของบัญชีข้อมูลภาครัฐ - สนับสนุนการนำชุดข้อมูลลงทะเบียนในระบบบัญชีข้อมูลภาครัฐ 	มีรายการสถิติทางการเผยแพร่บนระบบบัญชีข้อมูลภาครัฐ	✓	✓	✓	✓		
41	0068	จำนวนพื้นที่ที่ทำการเกษตรแบบผสมผสาน	สำนักงานเกษตรและสหกรณ์จังหวัด	<ul style="list-style-type: none"> - สร้างความตระหนักรู้ในความสำคัญของบัญชีข้อมูลภาครัฐ - สนับสนุนการนำชุดข้อมูลลงทะเบียนในระบบบัญชีข้อมูลภาครัฐ 	มีรายการสถิติทางการเผยแพร่บนระบบบัญชีข้อมูลภาครัฐ	✓	✓	✓	✓		
42	0069	รายชื่อชนิดพันธุ์ข้าวที่ใช้ปลูกแบบ ปลอดภัย/อินทรีย์ ที่ปลูกในจังหวัด	ศูนย์เมล็ดพันธุ์ข้าวจังหวัด	<ul style="list-style-type: none"> - สร้างความตระหนักรู้ในความสำคัญของบัญชีข้อมูลภาครัฐ - สนับสนุนการนำชุดข้อมูลลงทะเบียนในระบบบัญชีข้อมูลภาครัฐ 	มีรายการสถิติทางการเผยแพร่บนระบบบัญชีข้อมูลภาครัฐ	✓	✓	✓	✓		
43	0070	ร้อยละของเมล็ดพันธุ์ข้าวทั้งสิ้นที่ผ่านมาตรฐานคุณภาพเมล็ดพันธุ์	ศูนย์เมล็ดพันธุ์ข้าวจังหวัด	<ul style="list-style-type: none"> - สร้างความตระหนักรู้ในความสำคัญของบัญชีข้อมูลภาครัฐ - สนับสนุนการนำชุดข้อมูลลงทะเบียนในระบบบัญชีข้อมูลภาครัฐ 	มีรายการสถิติทางการเผยแพร่บนระบบบัญชีข้อมูลภาครัฐ	✓	✓	✓	✓		
44	0071	รายชื่อชนิดพันธุ์ข้าว นาปี ที่ปลูกในจังหวัด	ศูนย์เมล็ดพันธุ์ข้าวจังหวัด	<ul style="list-style-type: none"> - สร้างความตระหนักรู้ในความสำคัญของบัญชีข้อมูลภาครัฐ - สนับสนุนการนำชุดข้อมูลลงทะเบียนในระบบบัญชีข้อมูลภาครัฐ 	มีรายการสถิติทางการเผยแพร่บนระบบบัญชีข้อมูลภาครัฐ	✓	✓	✓	✓		
45	0072	ปริมาณการผลิตเมล็ดพันธุ์ข้าวทั้งสิ้น ในจังหวัด	ศูนย์เมล็ดพันธุ์ข้าวจังหวัด	<ul style="list-style-type: none"> - สร้างความตระหนักรู้ในความสำคัญของบัญชีข้อมูลภาครัฐ - สนับสนุนการนำชุดข้อมูลลงทะเบียนในระบบบัญชีข้อมูลภาครัฐ 	มีรายการสถิติทางการเผยแพร่บนระบบบัญชีข้อมูลภาครัฐ	✓	✓	✓	✓		

ลำดับ	OS ID	รายการสถิติทางการ	หน่วยงาน	แนวทางการพัฒนา	ผลลัพธ์	ระยะเวลาดำเนินการ ปีงบประมาณ พ.ศ.					หมายเหตุ
						66	67	68	69	70	
46	0073	ข้อมูลสหกรณ์และกลุ่มเกษตรกร	สำนักงานตรวจบัญชีสหกรณ์จังหวัด	<ul style="list-style-type: none"> - สร้างความตระหนักรู้ในความสำคัญของบัญชีข้อมูลภาครัฐ - สนับสนุนการนำชุดข้อมูลลงทะเบียนในระบบบัญชีข้อมูลภาครัฐ 	มีรายการสถิติทางการเผยแพร่บนระบบบัญชีข้อมูลภาครัฐ	✓	✓	✓	✓		
47	0074	จำนวนผู้ประกอบการที่ผลิตเมล็ดพันธุ์ข้าว	ศูนย์เมล็ดพันธุ์ข้าวจังหวัด	<ul style="list-style-type: none"> - สร้างความตระหนักรู้ในความสำคัญของบัญชีข้อมูลภาครัฐ - สนับสนุนการนำชุดข้อมูลลงทะเบียนในระบบบัญชีข้อมูลภาครัฐ 	มีรายการสถิติทางการเผยแพร่บนระบบบัญชีข้อมูลภาครัฐ	✓	✓	✓	✓		
48	0075	ปริมาณการผลิตมันสำปะหลัง	สำนักงานเกษตรจังหวัด	<ul style="list-style-type: none"> - สร้างความตระหนักรู้ในความสำคัญของบัญชีข้อมูลภาครัฐ - สนับสนุนการนำชุดข้อมูลลงทะเบียนในระบบบัญชีข้อมูลภาครัฐ 	มีรายการสถิติทางการเผยแพร่บนระบบบัญชีข้อมูลภาครัฐ	✓	✓	✓	✓		
49	0076	รายชื่อผลิตภัณฑ์แปรรูปที่ได้จากมันสำปะหลัง	สำนักงานพาณิชย์จังหวัด	<ul style="list-style-type: none"> - สร้างความตระหนักรู้ในความสำคัญของบัญชีข้อมูลภาครัฐ - สนับสนุนการนำชุดข้อมูลลงทะเบียนในระบบบัญชีข้อมูลภาครัฐ 	มีรายการสถิติทางการเผยแพร่บนระบบบัญชีข้อมูลภาครัฐ	✓	✓	✓	✓		
50	0077	เนื้อที่ปลูกมันสำปะหลังทั้งสิ้น	สำนักงานเกษตรจังหวัด	<ul style="list-style-type: none"> - สร้างความตระหนักรู้ในความสำคัญของบัญชีข้อมูลภาครัฐ - สนับสนุนการนำชุดข้อมูลลงทะเบียนในระบบบัญชีข้อมูลภาครัฐ 	มีรายการสถิติทางการเผยแพร่บนระบบบัญชีข้อมูลภาครัฐ	✓	✓	✓	✓		
51	0078	จำนวนเกษตรกร ปลูกมันสำปะหลัง	สำนักงานเกษตรจังหวัด	<ul style="list-style-type: none"> - สร้างความตระหนักรู้ในความสำคัญของบัญชีข้อมูลภาครัฐ - สนับสนุนการนำชุดข้อมูลลงทะเบียนในระบบบัญชีข้อมูลภาครัฐ 	มีรายการสถิติทางการเผยแพร่บนระบบบัญชีข้อมูลภาครัฐ	✓	✓	✓	✓		

ลำดับ	OS ID	รายการสถิติทางการ	หน่วยงาน	แนวทางการพัฒนา	ผลลัพธ์	ระยะเวลาดำเนินการ ปีงบประมาณ พ.ศ.					หมายเหตุ
						66	67	68	69	70	
52	0079	จำนวนพื้นที่ ปลูกข้าว ทั้งหมด นอกเขต ชลประทาน	สำนักงานเกษตรจังหวัด	- สร้างความตระหนักรู้ใน ความสำคัญของ ข้อมูลภาครัฐ - สนับสนุนการนำ ชุดข้อมูล ลงทะเบียนในระบบ บัญชีข้อมูลภาครัฐ	มีรายการสถิติทางการ เผยแพร่บนระบบ บัญชีข้อมูลภาครัฐ	✓	✓	✓	✓		
53	0080	จำนวนพื้นที่ปลูก ปลูกข้าว นาปรัง	สำนักงานเกษตรจังหวัด	- สร้างความตระหนักรู้ใน ความสำคัญของ ข้อมูลภาครัฐ - สนับสนุนการนำ ชุดข้อมูล ลงทะเบียนในระบบ บัญชีข้อมูลภาครัฐ	มีรายการสถิติทางการ เผยแพร่บนระบบ บัญชีข้อมูลภาครัฐ	✓	✓	✓	✓		
54	0081	มูลค่าการแปรรูปจากเนื้อ สุกร	สำนักงานสหกรณ์จังหวัด	- สร้างความตระหนักรู้ใน ความสำคัญของ ข้อมูลภาครัฐ - สนับสนุนการนำ ชุดข้อมูล ลงทะเบียนในระบบ บัญชีข้อมูลภาครัฐ	มีรายการสถิติทางการ เผยแพร่บนระบบ บัญชีข้อมูลภาครัฐ	✓	✓	✓	✓		
55	0082	จำนวนพื้นที่ปลูก ข้าวหอม มะลิปลอดภัย/อินทรีย์นาปี จังหวัด	สำนักงานเกษตรจังหวัด	- สร้างความตระหนักรู้ใน ความสำคัญของ ข้อมูลภาครัฐ - สนับสนุนการนำ ชุดข้อมูล ลงทะเบียนในระบบ บัญชีข้อมูลภาครัฐ	มีรายการสถิติทางการ เผยแพร่บนระบบ บัญชีข้อมูลภาครัฐ	✓	✓	✓	✓		
56	0083	ราคา - ข้าวเปลือก หอม มะลิ	สำนักงานพาณิชย์จังหวัด	- สร้างความตระหนักรู้ใน ความสำคัญของ ข้อมูลภาครัฐ - สนับสนุนการนำ ชุดข้อมูล ลงทะเบียนในระบบ บัญชีข้อมูลภาครัฐ	มีรายการสถิติทางการ เผยแพร่บนระบบ บัญชีข้อมูลภาครัฐ	✓	✓	✓	✓		
57	0084	จำนวนกลุ่มเกษตรกร ปลอดภัย/อินทรีย์	สำนักงานสหกรณ์จังหวัด	- สร้างความตระหนักรู้ใน ความสำคัญของ ข้อมูลภาครัฐ - สนับสนุนการนำ ชุดข้อมูล ลงทะเบียนในระบบ บัญชีข้อมูลภาครัฐ	มีรายการสถิติทางการ เผยแพร่บนระบบ บัญชีข้อมูลภาครัฐ	✓	✓	✓	✓		

ลำดับ	OS ID	รายการสถิติทางการ	หน่วยงาน	แนวทางการพัฒนา	ผลลัพธ์	ระยะเวลาดำเนินการ ปีงบประมาณ พ.ศ.					หมายเหตุ
						66	67	68	69	70	
58	0085	จำนวนโครงการสนับสนุน เกษตรกรในเรื่องการ จัดการศัตรูพืช	สำนักงานเกษตรจังหวัด	- สร้างความตระหนักรู้ใน ความสำคัญของ ของบัญชีข้อมูลภาครัฐ - สนับสนุนการนำชุดข้อมูล ลงทะเบียนในระบบบัญชีข้อมูลภาครัฐ	มีรายการสถิติทางการ เผยแพร่บนระบบบัญชี ข้อมูลภาครัฐ	✓	✓	✓	✓		
59	0086	จำนวนพื้นที่ปลูก ข้าวหอม มะลิในปี	สำนักงานเกษตรจังหวัด	- สร้างความตระหนักรู้ใน ความสำคัญของ ของบัญชีข้อมูลภาครัฐ - สนับสนุนการนำชุดข้อมูล ลงทะเบียนในระบบบัญชีข้อมูลภาครัฐ	มีรายการสถิติทางการ เผยแพร่บนระบบบัญชี ข้อมูลภาครัฐ	✓	✓	✓	✓		
60	0087	การสร้างตราสินค้าและ ความเชื่อมั่นให้กับสินค้า และบริการเกษตร ปลอดภัย/อินทรีย์	สำนักงานพาณิชย์จังหวัด	- สร้างความตระหนักรู้ใน ความสำคัญของ ของบัญชีข้อมูลภาครัฐ - สนับสนุนการนำชุดข้อมูล ลงทะเบียนในระบบบัญชีข้อมูลภาครัฐ	มีรายการสถิติทางการ เผยแพร่บนระบบบัญชี ข้อมูลภาครัฐ	✓	✓	✓	✓		
61	0088	ร้อยละของเมล็ดพันธุ์ข้าว ข้าวหอมมะลิ ที่ผ่าน มาตรฐานคุณภาพเมล็ด พันธุ์	ศูนย์เมล็ดพันธุ์ข้าวจังหวัด	- สร้างความตระหนักรู้ใน ความสำคัญของ ของบัญชีข้อมูลภาครัฐ - สนับสนุนการนำชุดข้อมูล ลงทะเบียนในระบบบัญชีข้อมูลภาครัฐ	มีรายการสถิติทางการ เผยแพร่บนระบบบัญชี ข้อมูลภาครัฐ	✓	✓	✓	✓		
62	0089	จำนวนผู้ประกอบการที่ แปรรูปผลิตภัณฑ์จากข้าว	สำนักงานพาณิชย์จังหวัด	- สร้างความตระหนักรู้ใน ความสำคัญของ ของบัญชีข้อมูลภาครัฐ - สนับสนุนการนำชุดข้อมูล ลงทะเบียนในระบบบัญชีข้อมูลภาครัฐ	มีรายการสถิติทางการ เผยแพร่บนระบบบัญชี ข้อมูลภาครัฐ	✓	✓	✓	✓		
63	0090	แผนพัฒนาจังหวัด อำนาจเจริญ	สำนักงานจังหวัด	- สร้างความตระหนักรู้ใน ความสำคัญของ ของบัญชีข้อมูลภาครัฐ - สนับสนุนการนำชุดข้อมูล ลงทะเบียนในระบบบัญชีข้อมูลภาครัฐ	มีรายการสถิติทางการ เผยแพร่บนระบบบัญชี ข้อมูลภาครัฐ	✓	✓	✓	✓		

ลำดับ	OS ID	รายการสถิติทางการ	หน่วยงาน	แนวทางการพัฒนา	ผลลัพธ์	ระยะเวลาดำเนินการ ปีงบประมาณ พ.ศ.					หมายเหตุ
						66	67	68	69	70	
64	0091	แหล่งน้ำในไร่นานอกเขตชลประทาน	สำนักงานเกษตรและสหกรณ์จังหวัด	- สร้างความตระหนักรู้ในความสำคัญของบัญชีข้อมูลภาครัฐ - สนับสนุนการนำชุดข้อมูลลงทะเบียนในระบบบัญชีข้อมูลภาครัฐ	มีรายการสถิติทางการเผยแพร่บนระบบบัญชีข้อมูลภาครัฐ	✓	✓	✓	✓		
65	0092	แหล่งน้ำสาธารณะ	โครงการชลประทานจังหวัด	- สร้างความตระหนักรู้ในความสำคัญของบัญชีข้อมูลภาครัฐ - สนับสนุนการนำชุดข้อมูลลงทะเบียนในระบบบัญชีข้อมูลภาครัฐ	มีรายการสถิติทางการเผยแพร่บนระบบบัญชีข้อมูลภาครัฐ	✓	✓	✓	✓		
66	0093	อุณหภูมิตัว	สถานีอุตุนิยมวิทยาจังหวัด	- สร้างความตระหนักรู้ในความสำคัญของบัญชีข้อมูลภาครัฐ - สนับสนุนการนำชุดข้อมูลลงทะเบียนในระบบบัญชีข้อมูลภาครัฐ	มีรายการสถิติทางการเผยแพร่บนระบบบัญชีข้อมูลภาครัฐ	✓	✓	✓	✓		
67	0094	แหล่งน้ำธรรมชาติที่มีการจับสัตว์น้ำ	สำนักงานเกษตรและสหกรณ์จังหวัด	- สร้างความตระหนักรู้ในความสำคัญของบัญชีข้อมูลภาครัฐ - สนับสนุนการนำชุดข้อมูลลงทะเบียนในระบบบัญชีข้อมูลภาครัฐ	มีรายการสถิติทางการเผยแพร่บนระบบบัญชีข้อมูลภาครัฐ	✓	✓	✓	✓		
68	0095	ผลผลิตสัตว์น้ำ	สำนักงานเกษตรและสหกรณ์จังหวัด	- สร้างความตระหนักรู้ในความสำคัญของบัญชีข้อมูลภาครัฐ - สนับสนุนการนำชุดข้อมูลลงทะเบียนในระบบบัญชีข้อมูลภาครัฐ	มีรายการสถิติทางการเผยแพร่บนระบบบัญชีข้อมูลภาครัฐ	✓	✓	✓	✓		
69	0096	พืชเศรษฐกิจ	สำนักงานเกษตรและสหกรณ์จังหวัด	- สร้างความตระหนักรู้ในความสำคัญของบัญชีข้อมูลภาครัฐ - สนับสนุนการนำชุดข้อมูลลงทะเบียนในระบบบัญชีข้อมูลภาครัฐ	มีรายการสถิติทางการเผยแพร่บนระบบบัญชีข้อมูลภาครัฐ	✓	✓	✓	✓		

ลำดับ	OS ID	รายการสถิติทางการ	หน่วยงาน	แนวทางการพัฒนา	ผลลัพธ์	ระยะเวลาดำเนินการ ปีงบประมาณ พ.ศ.					หมายเหตุ
						66	67	68	69	70	
70	0142	ครัวเรือนที่มีเฉพาะผู้สูงอายุอาศัยอยู่กับเด็ก	สำนักงานพัฒนาสังคมและความมั่นคงของมนุษย์จังหวัด	- สร้างความตระหนักรู้ในความสำคัญของบัญชีข้อมูลภาครัฐ - สนับสนุนการนำชุดข้อมูลลงทะเบียนในระบบบัญชีข้อมูลภาครัฐ	มีรายการสถิติทางการเผยแพร่บนระบบบัญชีข้อมูลภาครัฐ	✓	✓	✓	✓		
71	0143	กิจกรรมการแข่งขันกีฬาผู้สูงอายุ	สำนักงานการท่องเที่ยวและกีฬาจังหวัด	- สร้างความตระหนักรู้ในความสำคัญของบัญชีข้อมูลภาครัฐ - สนับสนุนการนำชุดข้อมูลลงทะเบียนในระบบบัญชีข้อมูลภาครัฐ	มีรายการสถิติทางการเผยแพร่บนระบบบัญชีข้อมูลภาครัฐ	✓	✓	✓	✓		
72	0144	ชมรมกีฬาและนันทนาการผู้สูงอายุ	สำนักงานการท่องเที่ยวและกีฬาจังหวัด	- สร้างความตระหนักรู้ในความสำคัญของบัญชีข้อมูลภาครัฐ - สนับสนุนการนำชุดข้อมูลลงทะเบียนในระบบบัญชีข้อมูลภาครัฐ	มีรายการสถิติทางการเผยแพร่บนระบบบัญชีข้อมูลภาครัฐ	✓	✓	✓	✓		
73	0145	ผู้สูงอายุที่ถูกส่งต่อเข้าสถานสงเคราะห์	สำนักงานพัฒนาสังคมและความมั่นคงของมนุษย์จังหวัด	- สร้างความตระหนักรู้ในความสำคัญของบัญชีข้อมูลภาครัฐ - สนับสนุนการนำชุดข้อมูลลงทะเบียนในระบบบัญชีข้อมูลภาครัฐ	มีรายการสถิติทางการเผยแพร่บนระบบบัญชีข้อมูลภาครัฐ	✓	✓	✓	✓		
74	0146	ผู้ผ่านการรับรองความรู้ความสามารถ ประจำปีงบประมาณ 2565	สำนักงานพัฒนาฝีมือแรงงานจังหวัด	- สร้างความตระหนักรู้ในความสำคัญของบัญชีข้อมูลภาครัฐ - สนับสนุนการนำชุดข้อมูลลงทะเบียนในระบบบัญชีข้อมูลภาครัฐ	มีรายการสถิติทางการเผยแพร่บนระบบบัญชีข้อมูลภาครัฐ	✓	✓	✓	✓		
75	0147	จำนวนแรงงานที่ได้รับการฝึกอบรมหลักสูตรยกระดับฝีมือ ประจำปีงบประมาณ 2565	สำนักงานพัฒนาฝีมือแรงงานจังหวัด	- สร้างความตระหนักรู้ในความสำคัญของบัญชีข้อมูลภาครัฐ - สนับสนุนการนำชุดข้อมูลลงทะเบียนในระบบบัญชีข้อมูลภาครัฐ	มีรายการสถิติทางการเผยแพร่บนระบบบัญชีข้อมูลภาครัฐ	✓	✓	✓	✓		

ลำดับ	OS ID	รายการสถิติทางการ	หน่วยงาน	แนวทางการพัฒนา	ผลลัพธ์	ระยะเวลาดำเนินการ ปีงบประมาณ พ.ศ.					หมายเหตุ
						66	67	68	69	70	
76	0148	จำนวนผู้ถูกจับกุม	ตำรวจภูธรจังหวัด	- สร้างความตระหนักรู้ในความสำคัญ ของบัญชีข้อมูลภาครัฐ - สนับสนุนการนำชุดข้อมูล ลงทะเบียนในระบบบัญชีข้อมูลภาครัฐ	มีรายการสถิติทางการ เผยแพร่บนระบบบัญชี ข้อมูลภาครัฐ	✓	✓	✓	✓		
77	0149	จำนวนผู้ผ่านการบำบัด ฟื้นฟู	ตำรวจภูธรจังหวัด	- สร้างความตระหนักรู้ในความสำคัญ ของบัญชีข้อมูลภาครัฐ - สนับสนุนการนำชุดข้อมูล ลงทะเบียนในระบบบัญชีข้อมูลภาครัฐ	มีรายการสถิติทางการ เผยแพร่บนระบบบัญชี ข้อมูลภาครัฐ	✓	✓	✓	✓		
78	0150	จำนวนคดีที่ประทุษร้ายต่อ ชีวิต ร่างกาย และเพศ ที่ รับแจ้ง	ตำรวจภูธรจังหวัด	- สร้างความตระหนักรู้ในความสำคัญ ของบัญชีข้อมูลภาครัฐ - สนับสนุนการนำชุดข้อมูล ลงทะเบียนในระบบบัญชีข้อมูลภาครัฐ	มีรายการสถิติทางการ เผยแพร่บนระบบบัญชี ข้อมูลภาครัฐ	✓	✓	✓	✓		
79	0151	จำนวนคดีอาญาที่รับแจ้ง	ตำรวจภูธรจังหวัด	- สร้างความตระหนักรู้ในความสำคัญ ของบัญชีข้อมูลภาครัฐ - สนับสนุนการนำชุดข้อมูล ลงทะเบียนในระบบบัญชีข้อมูลภาครัฐ	มีรายการสถิติทางการ เผยแพร่บนระบบบัญชี ข้อมูลภาครัฐ	✓	✓	✓	✓		
80	0152	จำนวนแรงงานที่ได้รับการ ฝึกอบรมหลักสูตรเตรียม เข้าทำงาน ประจำปี งบประมาณ 2565	สำนักงานพัฒนาฝีมือ แรงงานจังหวัด	- สร้างความตระหนักรู้ในความสำคัญ ของบัญชีข้อมูลภาครัฐ - สนับสนุนการนำชุดข้อมูล ลงทะเบียนในระบบบัญชีข้อมูลภาครัฐ	มีรายการสถิติทางการ เผยแพร่บนระบบบัญชี ข้อมูลภาครัฐ	✓	✓	✓	✓		
81	0153	จำนวนคดีอุกฉกรรจ์ สะเทือนขวัญที่รับแจ้ง	ตำรวจภูธรจังหวัด	- สร้างความตระหนักรู้ในความสำคัญ ของบัญชีข้อมูลภาครัฐ - สนับสนุนการนำชุดข้อมูล ลงทะเบียนในระบบบัญชีข้อมูลภาครัฐ	มีรายการสถิติทางการ เผยแพร่บนระบบบัญชี ข้อมูลภาครัฐ	✓	✓	✓	✓		

ลำดับ	OS ID	รายการสถิติทางการ	หน่วยงาน	แนวทางการพัฒนา	ผลลัพธ์	ระยะเวลาดำเนินการ ปีงบประมาณ พ.ศ.					หมายเหตุ
						66	67	68	69	70	
82	0154	จำนวนแรงงานที่ผ่านการทดสอบมาตรฐานฝีมือแรงงานแห่งชาติ ประจำปีงบประมาณ 2565	สำนักงานพัฒนาฝีมือแรงงานจังหวัด	- สร้างความตระหนักรู้ในความสำคัญ ของบัญชีข้อมูลภาครัฐ - สนับสนุนการนำชุดข้อมูล ลงทะเบียนในระบบบัญชีข้อมูลภาครัฐ	มีรายการสถิติทางการ เผยแพร่บนระบบบัญชี ข้อมูลภาครัฐ	✓	✓	✓	✓		
83	0155	จำนวนเจ้าหน้าที่ อบรม.ใน จังหวัด	สำนักงานป้องกันและ บรรเทาสาธารณภัยจังหวัด	- สร้างความตระหนักรู้ในความสำคัญ ของบัญชีข้อมูลภาครัฐ - สนับสนุนการนำชุดข้อมูล ลงทะเบียนในระบบบัญชีข้อมูลภาครัฐ	มีรายการสถิติทางการ เผยแพร่บนระบบบัญชี ข้อมูลภาครัฐ	✓	✓	✓	✓		
84	0156	จำนวนอาสาสมัครป้องกัน ปราบปรามอาชญากรรม	ตำรวจภูธรจังหวัด	- สร้างความตระหนักรู้ในความสำคัญ ของบัญชีข้อมูลภาครัฐ - สนับสนุนการนำชุดข้อมูล ลงทะเบียนในระบบบัญชีข้อมูลภาครัฐ	มีรายการสถิติทางการ เผยแพร่บนระบบบัญชี ข้อมูลภาครัฐ	✓	✓	✓	✓		
85	0157	จำนวนอาสาสมัครป้องกัน ปราบปรามอาชญากรรม ส่วนท้องถิ่น	ตำรวจภูธรจังหวัด	- สร้างความตระหนักรู้ในความสำคัญ ของบัญชีข้อมูลภาครัฐ - สนับสนุนการนำชุดข้อมูล ลงทะเบียนในระบบบัญชีข้อมูลภาครัฐ	มีรายการสถิติทางการ เผยแพร่บนระบบบัญชี ข้อมูลภาครัฐ	✓	✓	✓	✓		
86	0158	จำนวนคดีประทุษร้ายต่อ ทรัพย์สินที่รับแจ้ง	ตำรวจภูธรจังหวัด	- สร้างความตระหนักรู้ในความสำคัญ ของบัญชีข้อมูลภาครัฐ - สนับสนุนการนำชุดข้อมูล ลงทะเบียนในระบบบัญชีข้อมูลภาครัฐ	มีรายการสถิติทางการ เผยแพร่บนระบบบัญชี ข้อมูลภาครัฐ	✓	✓	✓	✓		
87	0159	จำนวนการจับกุมคดียาเสพติด	ตำรวจภูธรจังหวัด	- สร้างความตระหนักรู้ในความสำคัญ ของบัญชีข้อมูลภาครัฐ - สนับสนุนการนำชุดข้อมูล ลงทะเบียนในระบบบัญชีข้อมูลภาครัฐ	มีรายการสถิติทางการ เผยแพร่บนระบบบัญชี ข้อมูลภาครัฐ	✓	✓	✓	✓		

ลำดับ	OS ID	รายการสถิติทางการ	หน่วยงาน	แนวทางการพัฒนา	ผลลัพธ์	ระยะเวลาดำเนินการ ปีงบประมาณ พ.ศ.					หมายเหตุ
						66	67	68	69	70	
88	0160	จำนวนจุดตรวจ/จุดสกัด และลาดตระเวนเพื่อสกัด กั้นการกระทำผิดกฎหมาย ในจังหวัด	ที่ทำการปกครองจังหวัด	- สร้างความตระหนักรู้ใน重要性 ของบัญชีข้อมูลภาครัฐ - สนับสนุนการนำชุดข้อมูล ลงทะเบียนในระบบบัญชีข้อมูลภาครัฐ	มีรายการสถิติทางการ เผยแพร่บนระบบบัญชี ข้อมูลภาครัฐ	✓	✓	✓	✓		
89	0161	จำนวนจับกุมคดี อาชญากรรม	ตำรวจภูธรจังหวัด	- สร้างความตระหนักรู้ใน重要性 ของบัญชีข้อมูลภาครัฐ - สนับสนุนการนำชุดข้อมูล ลงทะเบียนในระบบบัญชีข้อมูลภาครัฐ	มีรายการสถิติทางการ เผยแพร่บนระบบบัญชี ข้อมูลภาครัฐ	✓	✓	✓	✓		
90	0162	จำนวนผู้รับการบำบัดฟื้นฟู	ตำรวจภูธรจังหวัด	- สร้างความตระหนักรู้ใน重要性 ของบัญชีข้อมูลภาครัฐ - สนับสนุนการนำชุดข้อมูล ลงทะเบียนในระบบบัญชีข้อมูลภาครัฐ	มีรายการสถิติทางการ เผยแพร่บนระบบบัญชี ข้อมูลภาครัฐ	✓	✓	✓	✓		
91	0169	จำนวนแรงงานที่ได้รับการ ฝึกอบรมหลักสูตรการฝึก อาชีพเสริม ประจำปี งบประมาณ 2565	สำนักงานพัฒนาฝีมือ แรงงานจังหวัด	- สร้างความตระหนักรู้ใน重要性 ของบัญชีข้อมูลภาครัฐ - สนับสนุนการนำชุดข้อมูล ลงทะเบียนในระบบบัญชีข้อมูลภาครัฐ	มีรายการสถิติทางการ เผยแพร่บนระบบบัญชี ข้อมูลภาครัฐ	✓	✓	✓	✓		
92	0170	ตำนาน/ประวัติยักซ์คุ	สำนักงานวัฒนธรรมจังหวัด	- สร้างความตระหนักรู้ใน重要性 ของบัญชีข้อมูลภาครัฐ - สนับสนุนการนำชุดข้อมูล ลงทะเบียนในระบบบัญชีข้อมูลภาครัฐ	มีรายการสถิติทางการ เผยแพร่บนระบบบัญชี ข้อมูลภาครัฐ	✓	✓	✓	✓		
93	0171	วิเคราะห์ประเด็น การ ท่องเที่ยวชุมชน ผ่าน เรื่องราวยักซ์คุ	สำนักงานสถิติจังหวัด	- สร้างความตระหนักรู้ใน重要性 ของบัญชีข้อมูลภาครัฐ - สนับสนุนการนำชุดข้อมูล ลงทะเบียนในระบบบัญชีข้อมูลภาครัฐ	มีรายการสถิติทางการ เผยแพร่บนระบบบัญชี ข้อมูลภาครัฐ	✓	✓	✓	✓		

ลำดับ	OS ID	รายการสถิติทางการ	หน่วยงาน	แนวทางการพัฒนา	ผลลัพธ์	ระยะเวลาดำเนินการ ปีงบประมาณ พ.ศ.					หมายเหตุ
						66	67	68	69	70	
94	0202	ปริมาณขยะมูลฝอย	สำนักงานเกษตรและ สหกรณ์จังหวัด	- สร้างความตระหนักรู้ในความสำคัญ ของบัญชีข้อมูลภาครัฐ - สนับสนุนการนำชุดข้อมูล ลงทะเบียนในระบบบัญชีข้อมูลภาครัฐ	มีรายการสถิติทางการ เผยแพร่บนระบบบัญชี ข้อมูลภาครัฐ	✓	✓	✓	✓		
95	0203	ปริมาณมูลฝอยติดเชื้อที่ เกิดขึ้น	สำนักงานส่งเสริมการ ปกครองท้องถิ่นจังหวัด	- สร้างความตระหนักรู้ในความสำคัญ ของบัญชีข้อมูลภาครัฐ - สนับสนุนการนำชุดข้อมูล ลงทะเบียนในระบบบัญชีข้อมูลภาครัฐ	มีรายการสถิติทางการ เผยแพร่บนระบบบัญชี ข้อมูลภาครัฐ	✓	✓	✓	✓		
96	0204	แผนปฏิบัติการจัดการขยะ มูลฝอยชุมชน "จังหวัด สะอาด"	สำนักงานส่งเสริมการ ปกครองท้องถิ่นจังหวัด	- สร้างความตระหนักรู้ในความสำคัญ ของบัญชีข้อมูลภาครัฐ - สนับสนุนการนำชุดข้อมูล ลงทะเบียนในระบบบัญชีข้อมูลภาครัฐ	มีรายการสถิติทางการ เผยแพร่บนระบบบัญชี ข้อมูลภาครัฐ	✓	✓	✓	✓		
97	0205	ค่าใช้จ่ายการบริหารจัดการ ขยะมูลฝอย	สำนักงานส่งเสริมการ ปกครองท้องถิ่นจังหวัด	- สร้างความตระหนักรู้ในความสำคัญ ของบัญชีข้อมูลภาครัฐ - สนับสนุนการนำชุดข้อมูล ลงทะเบียนในระบบบัญชีข้อมูลภาครัฐ	มีรายการสถิติทางการ เผยแพร่บนระบบบัญชี ข้อมูลภาครัฐ	✓	✓	✓	✓		
98	0216	ปริมาณน้ำฝน	สถานีอุตุนิยมวิทยาจังหวัด	- สร้างความตระหนักรู้ในความสำคัญ ของบัญชีข้อมูลภาครัฐ - สนับสนุนการนำชุดข้อมูล ลงทะเบียนในระบบบัญชีข้อมูลภาครัฐ	มีรายการสถิติทางการ เผยแพร่บนระบบบัญชี ข้อมูลภาครัฐ	✓	✓	✓	✓		
99	0217	จำนวนสมาชิกทั้งหมดที่เข้า ร่วมและจัดทำโครงการ "ถัง ขยะเปียก ลดโลกร้อน"	สำนักงานส่งเสริมการ ปกครองท้องถิ่นจังหวัด	- สร้างความตระหนักรู้ในความสำคัญ ของบัญชีข้อมูลภาครัฐ - สนับสนุนการนำชุดข้อมูล ลงทะเบียนในระบบบัญชีข้อมูลภาครัฐ	มีรายการสถิติทางการ เผยแพร่บนระบบบัญชี ข้อมูลภาครัฐ	✓	✓	✓	✓		

ลำดับ	OS ID	รายการสถิติทางการ	หน่วยงาน	แนวทางการพัฒนา	ผลลัพธ์	ระยะเวลาดำเนินการ ปีงบประมาณ พ.ศ.					หมายเหตุ
						66	67	68	69	70	
100	0014	ผู้ผลิตสินค้า otop (ข้าว)	สำนักงานพัฒนาชุมชน จังหวัด	- สร้างความตระหนักรู้ในความสำคัญ ของบัญชีข้อมูลภาครัฐ - สนับสนุนการนำชุดข้อมูล ลงทะเบียนในระบบบัญชีข้อมูลภาครัฐ	มีรายการสถิติทางการ เผยแพร่บนระบบบัญชี ข้อมูลภาครัฐ	✓	✓	✓	✓		
101	0015	โรงสีเอกชน	สำนักงานพาณิชย์จังหวัด	- สร้างความตระหนักรู้ในความสำคัญ ของบัญชีข้อมูลภาครัฐ - สนับสนุนการนำชุดข้อมูล ลงทะเบียนในระบบบัญชีข้อมูลภาครัฐ	มีรายการสถิติทางการ เผยแพร่บนระบบบัญชี ข้อมูลภาครัฐ	✓	✓	✓	✓		
102	0016	ผู้ประกอบการค้าข้าวที่ ได้รับใบอนุญาต	สำนักงานพาณิชย์จังหวัด	- สร้างความตระหนักรู้ในความสำคัญ ของบัญชีข้อมูลภาครัฐ - สนับสนุนการนำชุดข้อมูล ลงทะเบียนในระบบบัญชีข้อมูลภาครัฐ	มีรายการสถิติทางการ เผยแพร่บนระบบบัญชี ข้อมูลภาครัฐ	✓	✓	✓	✓		
103	0017	ราคาข้าวเปลือกเจ้า	สำนักงานพาณิชย์จังหวัด	- สร้างความตระหนักรู้ในความสำคัญ ของบัญชีข้อมูลภาครัฐ - สนับสนุนการนำชุดข้อมูล ลงทะเบียนในระบบบัญชีข้อมูลภาครัฐ	มีรายการสถิติทางการ เผยแพร่บนระบบบัญชี ข้อมูลภาครัฐ	✓	✓	✓	✓		
104	0018	ผลิตภัณฑ์ที่แปรรูปจากข้าว หรือผลิตภัณฑ์ที่เกี่ยวข้อง	สำนักงานพาณิชย์จังหวัด	- สร้างความตระหนักรู้ในความสำคัญ ของบัญชีข้อมูลภาครัฐ - สนับสนุนการนำชุดข้อมูล ลงทะเบียนในระบบบัญชีข้อมูลภาครัฐ	มีรายการสถิติทางการ เผยแพร่บนระบบบัญชี ข้อมูลภาครัฐ	✓	✓	✓	✓		

ลำดับ	OS ID	รายการสถิติทางการ	หน่วยงาน	แนวทางการพัฒนา	ผลลัพธ์	ระยะเวลาดำเนินการ ปีงบประมาณ พ.ศ.					หมายเหตุ
						66	67	68	69	70	
105	0019	สหกรณ์การเกษตร	สำนักงานสหกรณ์จังหวัด	- สร้างความตระหนักรู้ในความสำคัญ ของบัญชีข้อมูลภาครัฐ - สนับสนุนการนำชุดข้อมูล ลงทะเบียนในระบบบัญชีข้อมูลภาครัฐ	มีรายการสถิติทางการ เผยแพร่บนระบบบัญชี ข้อมูลภาครัฐ	✓	✓	✓	✓		
106	0020	เกษตรกรผู้ปลูกข้าวที่กู้เงิน จากสถาบันการเงิน/ กองทุน	สำนักงานสหกรณ์จังหวัด	- สร้างความตระหนักรู้ในความสำคัญ ของบัญชีข้อมูลภาครัฐ - สนับสนุนการนำชุดข้อมูล ลงทะเบียนในระบบบัญชีข้อมูลภาครัฐ	มีรายการสถิติทางการ เผยแพร่บนระบบบัญชี ข้อมูลภาครัฐ	✓	✓	✓	✓		
107	0021	กลุ่มศูนย์ข้าวชุมชน	ศูนย์เมล็ดพันธุ์ข้าว อำนาจเจริญ	- สร้างความตระหนักรู้ในความสำคัญ ของบัญชีข้อมูลภาครัฐ - สนับสนุนการนำชุดข้อมูล ลงทะเบียนในระบบบัญชีข้อมูลภาครัฐ	มีรายการสถิติทางการ เผยแพร่บนระบบบัญชี ข้อมูลภาครัฐ	✓	✓	✓	✓		
108	0022	กลุ่มผู้ผลิตเมล็ดพันธุ์ข้าว	ศูนย์เมล็ดพันธุ์ข้าว อำนาจเจริญ	- สร้างความตระหนักรู้ในความสำคัญ ของบัญชีข้อมูลภาครัฐ - สนับสนุนการนำชุดข้อมูล ลงทะเบียนในระบบบัญชีข้อมูลภาครัฐ	มีรายการสถิติทางการ เผยแพร่บนระบบบัญชี ข้อมูลภาครัฐ	✓	✓	✓	✓		
109	0023	กลุ่มเกษตรกรที่ปลูกข้าว (แปลงใหญ่)	ศูนย์เมล็ดพันธุ์ข้าว อำนาจเจริญ	- สร้างความตระหนักรู้ในความสำคัญ ของบัญชีข้อมูลภาครัฐ - สนับสนุนการนำชุดข้อมูล ลงทะเบียนในระบบบัญชีข้อมูลภาครัฐ	มีรายการสถิติทางการ เผยแพร่บนระบบบัญชี ข้อมูลภาครัฐ	✓	✓	✓	✓		
110	0025	พื้นที่ปลูกข้าวแปลงใหญ่	ศูนย์เมล็ดพันธุ์ข้าว อำนาจเจริญ	- สร้างความตระหนักรู้ในความสำคัญ ของบัญชีข้อมูลภาครัฐ - สนับสนุนการนำชุดข้อมูล ลงทะเบียนในระบบบัญชีข้อมูลภาครัฐ	มีรายการสถิติทางการ เผยแพร่บนระบบบัญชี ข้อมูลภาครัฐ	✓	✓	✓	✓		

ลำดับ	OS ID	รายการสถิติทางการ	หน่วยงาน	แนวทางการพัฒนา	ผลลัพธ์	ระยะเวลาดำเนินการ ปีงบประมาณ พ.ศ.					หมายเหตุ
						66	67	68	69	70	
111	0026	พันธุ์ข้าวที่เกษตรกรนิยมปลูก	สนง.เกษตรจังหวัดอำนาจเจริญ	- สร้างความตระหนักรู้ในความสำคัญของบัญชีข้อมูลภาครัฐ - สนับสนุนการนำชุดข้อมูลลงทะเบียนในระบบบัญชีข้อมูลภาครัฐ	มีรายการสถิติทางการเผยแพร่บนระบบบัญชีข้อมูลภาครัฐ	✓	✓	✓	✓		
112	0027	ผลผลิตข้าวเฉลี่ยต่อไร่	สนง.เกษตรจังหวัดอำนาจเจริญ	- สร้างความตระหนักรู้ในความสำคัญของบัญชีข้อมูลภาครัฐ - สนับสนุนการนำชุดข้อมูลลงทะเบียนในระบบบัญชีข้อมูลภาครัฐ	มีรายการสถิติทางการเผยแพร่บนระบบบัญชีข้อมูลภาครัฐ	✓	✓	✓	✓		
113	0028	ผลผลิตข้าวทั้งปี	สนง.เกษตรจังหวัดอำนาจเจริญ	- สร้างความตระหนักรู้ในความสำคัญของบัญชีข้อมูลภาครัฐ - สนับสนุนการนำชุดข้อมูลลงทะเบียนในระบบบัญชีข้อมูลภาครัฐ	มีรายการสถิติทางการเผยแพร่บนระบบบัญชีข้อมูลภาครัฐ	✓	✓	✓	✓		
114	0029	เนื้อที่เก็บเกี่ยวข้าว	สนง.เกษตรจังหวัดอำนาจเจริญ	- สร้างความตระหนักรู้ในความสำคัญของบัญชีข้อมูลภาครัฐ - สนับสนุนการนำชุดข้อมูลลงทะเบียนในระบบบัญชีข้อมูลภาครัฐ	มีรายการสถิติทางการเผยแพร่บนระบบบัญชีข้อมูลภาครัฐ	✓	✓	✓	✓		
115	0030	เนื้อที่เพาะปลูกข้าว	สนง.เกษตรจังหวัดอำนาจเจริญ	- สร้างความตระหนักรู้ในความสำคัญของบัญชีข้อมูลภาครัฐ - สนับสนุนการนำชุดข้อมูลลงทะเบียนในระบบบัญชีข้อมูลภาครัฐ	มีรายการสถิติทางการเผยแพร่บนระบบบัญชีข้อมูลภาครัฐ	✓	✓	✓	✓		

ลำดับ	OS ID	รายการสถิติทางการ	หน่วยงาน	แนวทางการพัฒนา	ผลลัพธ์	ระยะเวลาดำเนินการ ปีงบประมาณ พ.ศ.					หมายเหตุ
						66	67	68	69	70	
116	0031	เกษตรกรผู้ปลูกข้าวที่ ลงทะเบียนเกษตรกร	สนง.เกษตรจังหวัด อำนาจเจริญ	- สร้างความตระหนักรู้ใน ความสำคัญของบัญชีข้อมูล ภาครัฐ - สนับสนุนการนำชุดข้อมูล ลงทะเบียนในระบบบัญชีข้อมูล ภาครัฐ	มีรายการสถิติทางการ เผยแพร่บนระบบบัญชี ข้อมูลภาครัฐ	✓	✓	✓	✓		
117	0032	พื้นที่ปลูกข้าวที่ได้รับน้ำ จากแหล่งน้ำชลประทาน	สำนักงานเกษตรและ สหกรณ์จังหวัด	- สร้างความตระหนักรู้ใน ความสำคัญของบัญชีข้อมูล ภาครัฐ - สนับสนุนการนำชุดข้อมูล ลงทะเบียนในระบบบัญชีข้อมูล ภาครัฐ	มีรายการสถิติทางการ เผยแพร่บนระบบบัญชี ข้อมูลภาครัฐ	✓	✓	✓	✓		
118	0033	พื้นที่ปลูกข้าวที่ใช้น้ำจาก แหล่งน้ำนอกเขต ชลประทาน	สำนักงานเกษตรจังหวัด	- สร้างความตระหนักรู้ใน ความสำคัญของบัญชีข้อมูล ภาครัฐ - สนับสนุนการนำชุดข้อมูล ลงทะเบียนในระบบบัญชีข้อมูล ภาครัฐ	มีรายการสถิติทางการ เผยแพร่บนระบบบัญชี ข้อมูลภาครัฐ	✓	✓	✓	✓		
119	0034	บรรจุภัณฑ์หรือตรา สัญลักษณ์ที่จังหวัดให้การ รับรอง	สำนักงานพาณิชย์จังหวัด	- สร้างความตระหนักรู้ใน ความสำคัญของบัญชีข้อมูล ภาครัฐ - สนับสนุนการนำชุดข้อมูล ลงทะเบียนในระบบบัญชีข้อมูล ภาครัฐ	มีรายการสถิติทางการ เผยแพร่บนระบบบัญชี ข้อมูลภาครัฐ	✓	✓	✓	✓		
120	0035	โรงสีสหกรณ์	สำนักงานสหกรณ์จังหวัด	- สร้างความตระหนักรู้ใน ความสำคัญของบัญชีข้อมูล ภาครัฐ - สนับสนุนการนำชุดข้อมูล ลงทะเบียนในระบบบัญชีข้อมูล ภาครัฐ	มีรายการสถิติทางการ เผยแพร่บนระบบบัญชี ข้อมูลภาครัฐ	✓	✓	✓	✓		

ลำดับ	OS ID	รายการสถิติทางการ	หน่วยงาน	แนวทางการพัฒนา	ผลลัพธ์	ระยะเวลาดำเนินการ ปีงบประมาณ พ.ศ.					หมายเหตุ
						66	67	68	69	70	
121	0036	เนื้อที่เพาะปลูกข้าว เสียหาย	สำนักงานเกษตรจังหวัด	- สร้างความตระหนักรู้ใน ความสำคัญของข้อมูล ภาครัฐ - สนับสนุนการนำชุดข้อมูล ลงทะเบียนในระบบบัญชีข้อมูล ภาครัฐ	มีรายการสถิติทางการ เผยแพร่บนระบบบัญชี ข้อมูลภาครัฐ	✓	✓	✓	✓		
122	0037	ลานตากข้าว	สำนักงานสหกรณ์จังหวัด	- สร้างความตระหนักรู้ใน ความสำคัญของข้อมูล ภาครัฐ - สนับสนุนการนำชุดข้อมูล ลงทะเบียนในระบบบัญชีข้อมูล ภาครัฐ	มีรายการสถิติทางการ เผยแพร่บนระบบบัญชี ข้อมูลภาครัฐ	✓	✓	✓	✓		
123	0038	ต้นทุนการผลิตข้าวเฉลี่ยต่อ ไร่ (นาดำ)	สนง.สหกรณ์จังหวัด อำนาจเจริญ	- สร้างความตระหนักรู้ใน ความสำคัญของข้อมูล ภาครัฐ - สนับสนุนการนำชุดข้อมูล ลงทะเบียนในระบบบัญชีข้อมูล ภาครัฐ	มีรายการสถิติทางการ เผยแพร่บนระบบบัญชี ข้อมูลภาครัฐ	✓	✓	✓	✓		
124	0039	ต้นทุนการผลิตข้าวเฉลี่ยต่อ ไร่ (นาหว่าน)	สนง.สหกรณ์จังหวัด อำนาจเจริญ	- สร้างความตระหนักรู้ใน ความสำคัญของข้อมูล ภาครัฐ - สนับสนุนการนำชุดข้อมูล ลงทะเบียนในระบบบัญชีข้อมูล ภาครัฐ	มีรายการสถิติทางการ เผยแพร่บนระบบบัญชี ข้อมูลภาครัฐ	✓	✓	✓	✓		
125	0041	เกษตรกรที่ได้รับการรับรอง เกี่ยวกับการผลิตข้าวตาม มาตรฐานอินทรีย์	สนง.สหกรณ์จังหวัด อำนาจเจริญ	- สร้างความตระหนักรู้ใน ความสำคัญของข้อมูล ภาครัฐ - สนับสนุนการนำชุดข้อมูล ลงทะเบียนในระบบบัญชีข้อมูล ภาครัฐ	มีรายการสถิติทางการ เผยแพร่บนระบบบัญชี ข้อมูลภาครัฐ	✓	✓	✓	✓		
126	0042	ราคาข้าวเปลือกเหนียว	สำนักงานพาณิชย์จังหวัด	- สร้างความตระหนักรู้ใน ความสำคัญของข้อมูล ภาครัฐ - สนับสนุนการนำชุดข้อมูล ลงทะเบียนในระบบบัญชีข้อมูล ภาครัฐ	มีรายการสถิติทางการ เผยแพร่บนระบบบัญชี ข้อมูลภาครัฐ	✓	✓	✓	✓		

ลำดับ	OS ID	รายการสถิติทางการ	หน่วยงาน	แนวทางการพัฒนา	ผลลัพธ์	ระยะเวลาดำเนินการ ปีงบประมาณ พ.ศ.					หมายเหตุ
						66	67	68	69	70	
127	0131	ประชากรจากการทะเบียน	ที่ทำการปกครองจังหวัด	- สร้างความตระหนักรู้ในความสำคัญ ของบัญชีข้อมูลภาครัฐ - สนับสนุนการนำชุดข้อมูล ลงทะเบียนในระบบบัญชีข้อมูลภาครัฐ	มีรายการสถิติทางการ เผยแพร่บนระบบบัญชี ข้อมูลภาครัฐ	✓	✓	✓	✓		
128	0132	ประชากรสูงอายุ 60 ปี ขึ้น ไป	ที่ทำการปกครองจังหวัด	- สร้างความตระหนักรู้ในความสำคัญ ของบัญชีข้อมูลภาครัฐ - สนับสนุนการนำชุดข้อมูล ลงทะเบียนในระบบบัญชีข้อมูลภาครัฐ	มีรายการสถิติทางการ เผยแพร่บนระบบบัญชี ข้อมูลภาครัฐ	✓	✓	✓	✓		
129	0133	ผู้สูงอายุที่ได้รับเบี้ยยังชีพ	สำนักงานส่งเสริมการ ปกครองท้องถิ่นจังหวัด	- สร้างความตระหนักรู้ในความสำคัญ ของบัญชีข้อมูลภาครัฐ - สนับสนุนการนำชุดข้อมูล ลงทะเบียนในระบบบัญชีข้อมูลภาครัฐ	มีรายการสถิติทางการ เผยแพร่บนระบบบัญชี ข้อมูลภาครัฐ	✓	✓	✓	✓		
130	0134	ผู้สูงอายุที่มีสภาพที่อยู่ อาศัยไม่เหมาะสม	สำนักงานพัฒนาสังคมและ ความมั่นคงของมนุษย์ จังหวัด	- สร้างความตระหนักรู้ในความสำคัญ ของบัญชีข้อมูลภาครัฐ - สนับสนุนการนำชุดข้อมูล ลงทะเบียนในระบบบัญชีข้อมูลภาครัฐ	มีรายการสถิติทางการ เผยแพร่บนระบบบัญชี ข้อมูลภาครัฐ	✓	✓	✓	✓		
131	0135	ผู้สูงอายุที่ยากจน	สำนักงานพัฒนาสังคมและ ความมั่นคงของมนุษย์ จังหวัด	- สร้างความตระหนักรู้ในความสำคัญ ของบัญชีข้อมูลภาครัฐ - สนับสนุนการนำชุดข้อมูล ลงทะเบียนในระบบบัญชีข้อมูลภาครัฐ	มีรายการสถิติทางการ เผยแพร่บนระบบบัญชี ข้อมูลภาครัฐ	✓	✓	✓	✓		
132	0136	โรงเรียนผู้สูงอายุ	สำนักงานพัฒนาสังคมและ ความมั่นคงของมนุษย์ จังหวัด	- สร้างความตระหนักรู้ในความสำคัญ ของบัญชีข้อมูลภาครัฐ - สนับสนุนการนำชุดข้อมูล ลงทะเบียนในระบบบัญชีข้อมูลภาครัฐ	มีรายการสถิติทางการ เผยแพร่บนระบบบัญชี ข้อมูลภาครัฐ	✓	✓	✓	✓		
133	0137	ศูนย์พัฒนาคุณภาพชีวิต และส่งเสริมอาชีพผู้สูงอายุ	สำนักงานพัฒนาสังคมและ ความมั่นคงของมนุษย์ จังหวัด	- สร้างความตระหนักรู้ในความสำคัญ ของบัญชีข้อมูลภาครัฐ - สนับสนุนการนำชุดข้อมูล ลงทะเบียนในระบบบัญชีข้อมูลภาครัฐ	มีรายการสถิติทางการ เผยแพร่บนระบบบัญชี ข้อมูลภาครัฐ	✓	✓	✓	✓		

ลำดับ	OS ID	รายการสถิติทางการ	หน่วยงาน	แนวทางการพัฒนา	ผลลัพธ์	ระยะเวลาดำเนินการ ปีงบประมาณ พ.ศ.					หมายเหตุ
						66	67	68	69	70	
134	0138	ผู้สูงอายุที่ถูกระงับการทำความรุนแรงทางร่างกายและจิตใจ	สำนักงานพัฒนาสังคมและความมั่นคงของมนุษย์จังหวัด	- สร้างความตระหนักรู้ในความสำคัญของบัญชีข้อมูลภาครัฐ - สนับสนุนการนำชุดข้อมูลลงทะเบียนในระบบบัญชีข้อมูลภาครัฐ	มีรายการสถิติทางการเผยแพร่บนระบบบัญชีข้อมูลภาครัฐ	✓	✓	✓	✓		
135	0139	ชมรมผู้สูงอายุ	สำนักงานพัฒนาสังคมและความมั่นคงของมนุษย์จังหวัด	- สร้างความตระหนักรู้ในความสำคัญของบัญชีข้อมูลภาครัฐ - สนับสนุนการนำชุดข้อมูลลงทะเบียนในระบบบัญชีข้อมูลภาครัฐ	มีรายการสถิติทางการเผยแพร่บนระบบบัญชีข้อมูลภาครัฐ	✓	✓	✓	✓		
136	0140	ผู้สูงอายุที่ลงทะเบียนและได้รับเบี้ยคนพิการ	สำนักงานพัฒนาสังคมและความมั่นคงของมนุษย์จังหวัด	- สร้างความตระหนักรู้ในความสำคัญของบัญชีข้อมูลภาครัฐ - สนับสนุนการนำชุดข้อมูลลงทะเบียนในระบบบัญชีข้อมูลภาครัฐ	มีรายการสถิติทางการเผยแพร่บนระบบบัญชีข้อมูลภาครัฐ	✓	✓	✓	✓		
137	0141	ผู้สูงอายุที่กู้ยืมเงินกองทุนประกอบอาชีพ	สำนักงานพัฒนาสังคมและความมั่นคงของมนุษย์จังหวัด	- สร้างความตระหนักรู้ในความสำคัญของบัญชีข้อมูลภาครัฐ - สนับสนุนการนำชุดข้อมูลลงทะเบียนในระบบบัญชีข้อมูลภาครัฐ	มีรายการสถิติทางการเผยแพร่บนระบบบัญชีข้อมูลภาครัฐ	✓	✓	✓	✓		
138	0187	สถิติคดีอาญา	ตำรวจภูธรจังหวัด	- สร้างความตระหนักรู้ในความสำคัญของบัญชีข้อมูลภาครัฐ - สนับสนุนการนำชุดข้อมูลลงทะเบียนในระบบบัญชีข้อมูลภาครัฐ	มีรายการสถิติทางการเผยแพร่บนระบบบัญชีข้อมูลภาครัฐ	✓	✓	✓	✓		
139	0188	สถิติทะเบียนนิติบุคคล	สำนักงานพาณิชย์จังหวัด	- สร้างความตระหนักรู้ในความสำคัญของบัญชีข้อมูลภาครัฐ - สนับสนุนการนำชุดข้อมูลลงทะเบียนในระบบบัญชีข้อมูลภาครัฐ	มีรายการสถิติทางการเผยแพร่บนระบบบัญชีข้อมูลภาครัฐ	✓	✓	✓	✓		

ลำดับ	OS ID	รายการสถิติทางการ	หน่วยงาน	แนวทางการพัฒนา	ผลลัพธ์	ระยะเวลาดำเนินการ ปีงบประมาณ พ.ศ.					หมายเหตุ
						66	67	68	69	70	
140	0189	แผนงาน/โครงการ/ งบประมาณ สนับสนุน พัฒนาแหล่งท่องเที่ยว จังหวัดอำนาจเจริญ	สำนักงานจังหวัด	- สร้างความตระหนักรู้ใน ความสำคัญของข้อมูล ภาครัฐ - สนับสนุนการนำชุดข้อมูล ลงทะเบียนในระบบบัญชีข้อมูล ภาครัฐ	มีรายการสถิติทางการ เผยแพร่บนระบบบัญชี ข้อมูลภาครัฐ	✓	✓	✓	✓		
141	0190	สรุปผลการสำรวจความ คิดเห็นของประชาชน เกี่ยวกับการจัดงาน" ประเพณีแห่ยักษ์คู่ต ลักษณะจังหวัดอำนาจเจริญ"	สำนักงานสถิติจังหวัด	- สร้างความตระหนักรู้ใน ความสำคัญของข้อมูล ภาครัฐ - สนับสนุนการนำชุดข้อมูล ลงทะเบียนในระบบบัญชีข้อมูล ภาครัฐ	มีรายการสถิติทางการ เผยแพร่บนระบบบัญชี ข้อมูลภาครัฐ	✓	✓	✓	✓		
142	0191	สถานที่ท่องเที่ยวที่มีป้าย บอกทาง	สำนักงานการท่องเที่ยวและ กีฬาจังหวัด	- สร้างความตระหนักรู้ใน ความสำคัญของข้อมูล ภาครัฐ - สนับสนุนการนำชุดข้อมูล ลงทะเบียนในระบบบัญชีข้อมูล ภาครัฐ	มีรายการสถิติทางการ เผยแพร่บนระบบบัญชี ข้อมูลภาครัฐ	✓	✓	✓	✓		
143	0192	ปริมาณน้ำฝนเป็นรายเดือน	สถานีอุตุนิยมวิทยา	- สร้างความตระหนักรู้ใน ความสำคัญของข้อมูล ภาครัฐ - สนับสนุนการนำชุดข้อมูล ลงทะเบียนในระบบบัญชีข้อมูล ภาครัฐ	มีรายการสถิติทางการ เผยแพร่บนระบบบัญชี ข้อมูลภาครัฐ	✓	✓	✓	✓		
144	0193	เส้นทางท่องเที่ยว	สำนักงานการท่องเที่ยวและ กีฬาจังหวัด	- สร้างความตระหนักรู้ใน ความสำคัญของข้อมูล ภาครัฐ - สนับสนุนการนำชุดข้อมูล ลงทะเบียนในระบบบัญชีข้อมูล ภาครัฐ	มีรายการสถิติทางการ เผยแพร่บนระบบบัญชี ข้อมูลภาครัฐ	✓	✓	✓	✓		
145	0194	หมู่บ้าน OTOP เพื่อการ ท่องเที่ยว	สำนักงานพัฒนาชุมชน จังหวัด	- สร้างความตระหนักรู้ใน ความสำคัญของข้อมูล ภาครัฐ - สนับสนุนการนำชุดข้อมูล ลงทะเบียนในระบบบัญชีข้อมูล ภาครัฐ	มีรายการสถิติทางการ เผยแพร่บนระบบบัญชี ข้อมูลภาครัฐ	✓	✓	✓	✓		

ลำดับ	OS ID	รายการสถิติทางการ	หน่วยงาน	แนวทางการพัฒนา	ผลลัพธ์	ระยะเวลาดำเนินการ ปีงบประมาณ พ.ศ.					หมายเหตุ
						66	67	68	69	70	
146	0195	ที่พัก Home Stay	สำนักงานการท่องเที่ยวและกีฬาจังหวัด	- สร้างความตระหนักรู้ในความสำคัญของบัญชีข้อมูลภาครัฐ - สนับสนุนการนำชุดข้อมูลลงทะเบียนในระบบบัญชีข้อมูลภาครัฐ	มีรายการสถิติทางการเผยแพร่บนระบบบัญชีข้อมูลภาครัฐ	✓	✓	✓	✓		
147	0196	กิจกรรมส่งเสริมการท่องเที่ยว เช่น ยักษ์คู่ ปีนจักรยาน	สำนักงานการท่องเที่ยวและกีฬาจังหวัด	- สร้างความตระหนักรู้ในความสำคัญของบัญชีข้อมูลภาครัฐ - สนับสนุนการนำชุดข้อมูลลงทะเบียนในระบบบัญชีข้อมูลภาครัฐ	มีรายการสถิติทางการเผยแพร่บนระบบบัญชีข้อมูลภาครัฐ	✓	✓	✓	✓		
148	0197	ช่องทางการประชาสัมพันธ์	สำนักงานประชาสัมพันธ์จังหวัด	- สร้างความตระหนักรู้ในความสำคัญของบัญชีข้อมูลภาครัฐ - สนับสนุนการนำชุดข้อมูลลงทะเบียนในระบบบัญชีข้อมูลภาครัฐ	มีรายการสถิติทางการเผยแพร่บนระบบบัญชีข้อมูลภาครัฐ	✓	✓	✓	✓		
149	0201	ข้อมูลด้านการท่องเที่ยวของจังหวัดอำนาจเจริญ	สำนักงานการท่องเที่ยวและกีฬาจังหวัด	- สร้างความตระหนักรู้ในความสำคัญของบัญชีข้อมูลภาครัฐ - สนับสนุนการนำชุดข้อมูลลงทะเบียนในระบบบัญชีข้อมูลภาครัฐ	มีรายการสถิติทางการเผยแพร่บนระบบบัญชีข้อมูลภาครัฐ	✓	✓	✓	✓		
150	0218	ปริมาณมูลฝอยติดเชื้อกำจัดอย่างถูกต้อง	สำนักงานส่งเสริมการปกครองท้องถิ่นจังหวัด	- สร้างความตระหนักรู้ในความสำคัญของบัญชีข้อมูลภาครัฐ - สนับสนุนการนำชุดข้อมูลลงทะเบียนในระบบบัญชีข้อมูลภาครัฐ	มีรายการสถิติทางการเผยแพร่บนระบบบัญชีข้อมูลภาครัฐ	✓	✓	✓	✓		
151	0219	จำนวนเขตพื้นที่ที่มีการเก็บขยะ	สำนักงานส่งเสริมการปกครองท้องถิ่นจังหวัด	- สร้างความตระหนักรู้ในความสำคัญของบัญชีข้อมูลภาครัฐ - สนับสนุนการนำชุดข้อมูลลงทะเบียนในระบบบัญชีข้อมูลภาครัฐ	มีรายการสถิติทางการเผยแพร่บนระบบบัญชีข้อมูลภาครัฐ	✓	✓	✓	✓		
152	0220	ขยะมูลฝอยที่สามารถจัดเก็บข้อมูลแบบแยกประเภทได้	สำนักงานส่งเสริมการปกครองท้องถิ่นจังหวัด	- สร้างความตระหนักรู้ในความสำคัญของบัญชีข้อมูลภาครัฐ - สนับสนุนการนำชุดข้อมูลลงทะเบียนในระบบบัญชีข้อมูลภาครัฐ	มีรายการสถิติทางการเผยแพร่บนระบบบัญชีข้อมูลภาครัฐ	✓	✓	✓	✓		

ลำดับ	OS ID	รายการสถิติทางการ	หน่วยงาน	แนวทางการพัฒนา	ผลลัพธ์	ระยะเวลาดำเนินการ ปีงบประมาณ พ.ศ.					หมายเหตุ
						66	67	68	69	70	
153	0221	ปริมาณกากอุตสาหกรรม	สำนักงานส่งเสริมการปกครองท้องถิ่นจังหวัด	- สร้างความตระหนักรู้ในความสำคัญ ของบัญชีข้อมูลภาครัฐ - สนับสนุนการนำชุดข้อมูล ลงทะเบียนในระบบบัญชีข้อมูลภาครัฐ	มีรายการสถิติทางการ เผยแพร่บนระบบบัญชี ข้อมูลภาครัฐ	✓	✓	✓	✓		
154	0222	ปริมาณขยะมูลฝอยที่ถูก นำไปใช้ประโยชน์	สำนักงานส่งเสริมการปกครองท้องถิ่นจังหวัด	- สร้างความตระหนักรู้ในความสำคัญ ของบัญชีข้อมูลภาครัฐ - สนับสนุนการนำชุดข้อมูล ลงทะเบียนในระบบบัญชีข้อมูลภาครัฐ	มีรายการสถิติทางการ เผยแพร่บนระบบบัญชี ข้อมูลภาครัฐ	✓	✓	✓	✓		
155	0223	ปริมาณขยะติดเชื้อในสถาน บริการสาธารณสุข	สำนักงานสาธารณสุขจังหวัด	- สร้างความตระหนักรู้ในความสำคัญ ของบัญชีข้อมูลภาครัฐ - สนับสนุนการนำชุดข้อมูล ลงทะเบียนในระบบบัญชีข้อมูลภาครัฐ	มีรายการสถิติทางการ เผยแพร่บนระบบบัญชี ข้อมูลภาครัฐ	✓	✓	✓	✓		
156	0224	สถานที่กำจัดขยะทั้งหมด	สำนักงานส่งเสริมการปกครองท้องถิ่นจังหวัด	- สร้างความตระหนักรู้ในความสำคัญ ของบัญชีข้อมูลภาครัฐ - สนับสนุนการนำชุดข้อมูล ลงทะเบียนในระบบบัญชีข้อมูลภาครัฐ	มีรายการสถิติทางการ เผยแพร่บนระบบบัญชี ข้อมูลภาครัฐ	✓	✓	✓	✓		
157	0225	ร้านรับซื้อของเก่า	ที่ทำการปกครองจังหวัด	- สร้างความตระหนักรู้ในความสำคัญ ของบัญชีข้อมูลภาครัฐ - สนับสนุนการนำชุดข้อมูล ลงทะเบียนในระบบบัญชีข้อมูลภาครัฐ	มีรายการสถิติทางการ เผยแพร่บนระบบบัญชี ข้อมูลภาครัฐ	✓	✓	✓	✓		
158	0226	ปริมาณขยะมูลฝอยที่ได้รับ การจัดการในครัวเรือน	สำนักงานส่งเสริมการปกครองท้องถิ่นจังหวัด	- สร้างความตระหนักรู้ในความสำคัญ ของบัญชีข้อมูลภาครัฐ - สนับสนุนการนำชุดข้อมูล ลงทะเบียนในระบบบัญชีข้อมูลภาครัฐ	มีรายการสถิติทางการ เผยแพร่บนระบบบัญชี ข้อมูลภาครัฐ	✓	✓	✓	✓		
159	0227	พาหนะที่ใช้ในการขนส่ง ขยะในพื้นที่	สำนักงานส่งเสริมการปกครองท้องถิ่นจังหวัด	- สร้างความตระหนักรู้ในความสำคัญ ของบัญชีข้อมูลภาครัฐ - สนับสนุนการนำชุดข้อมูล ลงทะเบียนในระบบบัญชีข้อมูลภาครัฐ	มีรายการสถิติทางการ เผยแพร่บนระบบบัญชี ข้อมูลภาครัฐ	✓	✓	✓	✓		

ลำดับ	OS ID	รายการสถิติทางการ	หน่วยงาน	แนวทางการพัฒนา	ผลลัพธ์	ระยะเวลาดำเนินการ ปีงบประมาณ พ.ศ.					หมายเหตุ
						66	67	68	69	70	
160	0228	จำนวนครัวเรือนที่ได้รับ การเก็บขยะมูลฝอย	สำนักงานส่งเสริมการ ปกครองท้องถิ่นจังหวัด	- สร้างความตระหนักรู้ในความสำคัญ ของบัญชีข้อมูลภาครัฐ - สนับสนุนการนำชุดข้อมูล ลงทะเบียนในระบบบัญชีข้อมูลภาครัฐ	มีรายการสถิติทางการ เผยแพร่บนระบบบัญชี ข้อมูลภาครัฐ	✓	✓	✓	✓		
161	0229	เขตพื้นที่ที่มีการวางระบบ การเก็บขนหรือประกาศ เก็บขนขยะมูลฝอย	สำนักงานส่งเสริมการ ปกครองท้องถิ่นจังหวัด	- สร้างความตระหนักรู้ในความสำคัญ ของบัญชีข้อมูลภาครัฐ - สนับสนุนการนำชุดข้อมูล ลงทะเบียนในระบบบัญชีข้อมูลภาครัฐ	มีรายการสถิติทางการ เผยแพร่บนระบบบัญชี ข้อมูลภาครัฐ	✓	✓	✓	✓		
162	0230	จุดรวบรวมขยะอันตราย	สำนักงานส่งเสริมการ ปกครองท้องถิ่นจังหวัด	- สร้างความตระหนักรู้ในความสำคัญ ของบัญชีข้อมูลภาครัฐ - สนับสนุนการนำชุดข้อมูล ลงทะเบียนในระบบบัญชีข้อมูลภาครัฐ	มีรายการสถิติทางการ เผยแพร่บนระบบบัญชี ข้อมูลภาครัฐ	✓	✓	✓	✓		
163	0231	รายได้ในการบริหารจัดการ ขยะมูลฝอย	สำนักงานส่งเสริมการ ปกครองท้องถิ่นจังหวัด	- สร้างความตระหนักรู้ในความสำคัญ ของบัญชีข้อมูลภาครัฐ - สนับสนุนการนำชุดข้อมูล ลงทะเบียนในระบบบัญชีข้อมูลภาครัฐ	มีรายการสถิติทางการ เผยแพร่บนระบบบัญชี ข้อมูลภาครัฐ	✓	✓	✓	✓		
164	0232	ปริมาณขยะมูลฝอยชุมชนที่ เก็บขนได้	สำนักงานส่งเสริมการ ปกครองท้องถิ่นจังหวัด	- สร้างความตระหนักรู้ในความสำคัญ ของบัญชีข้อมูลภาครัฐ - สนับสนุนการนำชุดข้อมูล ลงทะเบียนในระบบบัญชีข้อมูลภาครัฐ	มีรายการสถิติทางการ เผยแพร่บนระบบบัญชี ข้อมูลภาครัฐ	✓	✓	✓	✓		
165	0233	ปริมาณขยะมูลฝอยชุมชนที่ เก็บขนได้ไม่ระบุสถานที่	สำนักงานส่งเสริมการ ปกครองท้องถิ่นจังหวัด	- สร้างความตระหนักรู้ในความสำคัญ ของบัญชีข้อมูลภาครัฐ - สนับสนุนการนำชุดข้อมูล ลงทะเบียนในระบบบัญชีข้อมูลภาครัฐ	มีรายการสถิติทางการ เผยแพร่บนระบบบัญชี ข้อมูลภาครัฐ	✓	✓	✓	✓		
166	0234	ปริมาณขยะมูลฝอยชุมชนที่ เกิดขึ้น	สำนักงานส่งเสริมการ ปกครองท้องถิ่นจังหวัด	- สร้างความตระหนักรู้ในความสำคัญ ของบัญชีข้อมูลภาครัฐ - สนับสนุนการนำชุดข้อมูล ลงทะเบียนในระบบบัญชีข้อมูลภาครัฐ	มีรายการสถิติทางการ เผยแพร่บนระบบบัญชี ข้อมูลภาครัฐ	✓	✓	✓	✓		

ลำดับ	OS ID	รายการสถิติทางการ	หน่วยงาน	แนวทางการพัฒนา	ผลลัพธ์	ระยะเวลาดำเนินการ ปีงบประมาณ พ.ศ.					หมายเหตุ
						66	67	68	69	70	
167	0235	การบริหารจัดการขยะ	สำนักงานสถิติจังหวัด	<ul style="list-style-type: none"> - สร้างความตระหนักรู้ในความสำคัญ ของบัญชีข้อมูลภาครัฐ - สนับสนุนการนำชุดข้อมูล ลงทะเบียนในระบบบัญชีข้อมูลภาครัฐ 	มีรายการสถิติทางการ เผยแพร่บนระบบบัญชี ข้อมูลภาครัฐ	✓	✓	✓	✓		

4.2.2 แนวทางการพัฒนาบัญชีสถิติทางการที่ความพร้อมเผยแพร่ของข้อมูลเป็น Tier2 (มีหน่วยงานรับผิดชอบ)

การพัฒนาบัญชีสถิติทางการที่ความพร้อมเผยแพร่ของข้อมูลเป็น Tier2 (มีหน่วยงาน รับผิดชอบ) เป็นการดำเนินการพัฒนาเฉพาะบัญชีสถิติทางการที่มีคำนิยามและวิธีการผลิต มีหน่วยงาน รับผิดชอบ แต่ยังไม่พร้อมเผยแพร่ (Tier 2) ที่หน่วยงานในจังหวัดเป็นเจ้าของข้อมูล (Data Owners) ดังนั้น จำเป็นต้องมีแนวทางการพัฒนาบัญชีสถิติทางการเพื่อให้มีคุณภาพและมาตรฐานสถิติที่สามารถนำไปใช้ ในการตัดสินใจได้ โดยบัญชีสถิติทางการที่ความพร้อมเผยแพร่ของข้อมูลเป็น Tier 2 (มีหน่วยงาน รับผิดชอบ) มี จำนวน 68 รายการ โดยรายละเอียดแสดงดังตาราง 32

ตาราง 32 แนวทางการพัฒนารายการสถิติทางการที่ความพร้อมเผยแพร่ของข้อมูลเป็น Tier 2 (มีหน่วยงานรับผิดชอบ) ที่หน่วยงานในจังหวัดเป็นเจ้าของข้อมูล

ลำดับ	OS ID	รายการสถิติทางการ	หน่วยงาน	แนวทางการพัฒนา	ผลลัพธ์	ระยะเวลาดำเนินการ ปีงบประมาณ พ.ศ.					หมายเหตุ
						66	67	68	69	70	
1	0097	จำนวนพื้นที่ปลูก ข้าว หอม มะลิ นาปรัง	สำนักงานเกษตรและสหกรณ์จังหวัด	<ul style="list-style-type: none"> - สร้างความตระหนักรู้ในความสำคัญของบัญชีข้อมูลภาครัฐ - สนับสนุนการนำชุดข้อมูลลงทะเบียนในระบบบัญชีข้อมูลภาครัฐ 	มีรายการสถิติทางการเผยแพร่บนระบบบัญชีข้อมูลภาครัฐ	✓	✓	✓	✓	✓	
2	0098	จำนวนพื้นที่ ปลูกข้าว ทั้งหมด ในเขตชลประทาน	โครงการชลประทานจังหวัด	<ul style="list-style-type: none"> - สร้างความตระหนักรู้ในความสำคัญของบัญชีข้อมูลภาครัฐ - สนับสนุนการนำชุดข้อมูลลงทะเบียนในระบบบัญชีข้อมูลภาครัฐ 	มีรายการสถิติทางการเผยแพร่บนระบบบัญชีข้อมูลภาครัฐ	✓	✓	✓	✓	✓	
3	0099	จำนวนพื้นที่ปลูก ข้าว หอม มะลิ ในเขตชลประทาน	โครงการชลประทานจังหวัด	<ul style="list-style-type: none"> - สร้างความตระหนักรู้ในความสำคัญของบัญชีข้อมูลภาครัฐ - สนับสนุนการนำชุดข้อมูลลงทะเบียนในระบบบัญชีข้อมูลภาครัฐ 	มีรายการสถิติทางการเผยแพร่บนระบบบัญชีข้อมูลภาครัฐ	✓	✓	✓	✓	✓	
4	0100	จำนวนพื้นที่ปลูก ข้าว หอม มะลินอกเขต ชลประทาน	สำนักงานเกษตรจังหวัด	<ul style="list-style-type: none"> - สร้างความตระหนักรู้ในความสำคัญของบัญชีข้อมูลภาครัฐ - สนับสนุนการนำชุดข้อมูลลงทะเบียนในระบบบัญชีข้อมูลภาครัฐ 	มีรายการสถิติทางการเผยแพร่บนระบบบัญชีข้อมูลภาครัฐ	✓	✓	✓	✓	✓	
5	0101	ความอุดมสมบูรณ์ของดิน	สถานีพัฒนาที่ดินจังหวัด	<ul style="list-style-type: none"> - สร้างความตระหนักรู้ในความสำคัญของบัญชีข้อมูลภาครัฐ - สนับสนุนการนำชุดข้อมูลลงทะเบียนในระบบบัญชีข้อมูลภาครัฐ 	มีรายการสถิติทางการเผยแพร่บนระบบบัญชีข้อมูลภาครัฐ	✓	✓	✓	✓	✓	

ตาราง 32 แนวทางการพัฒนารายการสถิติทางการที่ความพร้อมเผยแพร่ของข้อมูลเป็น Tier 2 (มีหน่วยงานรับผิดชอบ) ที่หน่วยงานในจังหวัดเป็นเจ้าของข้อมูล

ลำดับ	OS ID	รายการสถิติทางการ	หน่วยงาน	แนวทางการพัฒนา	ผลลัพธ์	ระยะเวลาดำเนินการ ปีงบประมาณ พ.ศ.					หมายเหตุ
						66	67	68	69	70	
6	0102	ชุดดินจังหวัด	สถานีพัฒนาที่ดินจังหวัด	<ul style="list-style-type: none"> - สร้างความตระหนักรู้ในความสำคัญของบัญชีข้อมูลภาครัฐ - สนับสนุนการนำชุดข้อมูลลงทะเบียนในระบบบัญชีข้อมูลภาครัฐ 	มีรายการสถิติทางการเผยแพร่บนระบบบัญชีข้อมูลภาครัฐ	✓	✓	✓	✓	✓	
7	0103	จำนวนเกษตรกรที่ทำการเกษตรแบบผสมผสาน	สำนักงานเกษตรและสหกรณ์จังหวัด	<ul style="list-style-type: none"> - สร้างความตระหนักรู้ในความสำคัญของบัญชีข้อมูลภาครัฐ - สนับสนุนการนำชุดข้อมูลลงทะเบียนในระบบบัญชีข้อมูลภาครัฐ 	มีรายการสถิติทางการเผยแพร่บนระบบบัญชีข้อมูลภาครัฐ	✓	✓	✓	✓	✓	
8	0104	จำนวนพื้นที่เขตสูบน้ำด้วยไฟฟ้า	โครงการชลประทานจังหวัด	<ul style="list-style-type: none"> - สร้างความตระหนักรู้ในความสำคัญของบัญชีข้อมูลภาครัฐ - สนับสนุนการนำชุดข้อมูลลงทะเบียนในระบบบัญชีข้อมูลภาครัฐ 	มีรายการสถิติทางการเผยแพร่บนระบบบัญชีข้อมูลภาครัฐ	✓	✓	✓	✓	✓	
9	0105	จำนวนอ่างเก็บน้ำ	โครงการชลประทานจังหวัด	<ul style="list-style-type: none"> - สร้างความตระหนักรู้ในความสำคัญของบัญชีข้อมูลภาครัฐ - สนับสนุนการนำชุดข้อมูลลงทะเบียนในระบบบัญชีข้อมูลภาครัฐ 	มีรายการสถิติทางการเผยแพร่บนระบบบัญชีข้อมูลภาครัฐ	✓	✓	✓	✓	✓	
10	0106	จำนวนอ่างเก็บน้ำที่มีระบบ	โครงการชลประทานจังหวัด	<ul style="list-style-type: none"> - สร้างความตระหนักรู้ในความสำคัญของบัญชีข้อมูลภาครัฐ - สนับสนุนการนำชุดข้อมูลลงทะเบียนในระบบบัญชีข้อมูลภาครัฐ 	มีรายการสถิติทางการเผยแพร่บนระบบบัญชีข้อมูลภาครัฐ	✓	✓	✓	✓	✓	

ลำดับ	OS ID	รายการสถิติทางการ	หน่วยงาน	แนวทางการพัฒนา	ผลลัพธ์	ระยะเวลาดำเนินการ ปีงบประมาณ พ.ศ.					หมายเหตุ
						66	67	68	69	70	
11	0107	จำนวนอ่างเก็บน้ำไม่มีระบบ	โครงการชลประทานจังหวัด	- สร้างความตระหนักรู้ในความสำคัญของบัญชีข้อมูลภาครัฐ - สนับสนุนการนำชุดข้อมูลลงทะเบียนในระบบบัญชีข้อมูลภาครัฐ	มีรายการสถิติทางการเผยแพร่บนระบบบัญชีข้อมูลภาครัฐ	✓	✓	✓	✓	✓	
12	0108	ปริมาณความจุการจัดเก็บน้ำในอ่างเก็บน้ำทั้งสิ้น	โครงการชลประทานจังหวัด	- สร้างความตระหนักรู้ในความสำคัญของบัญชีข้อมูลภาครัฐ - สนับสนุนการนำชุดข้อมูลลงทะเบียนในระบบบัญชีข้อมูลภาครัฐ	มีรายการสถิติทางการเผยแพร่บนระบบบัญชีข้อมูลภาครัฐ	✓	✓	✓	✓	✓	
13	0109	ปริมาณความจุในการจัดเก็บน้ำในอ่างเก็บน้ำที่ไม่มีระบบ	โครงการชลประทานจังหวัด	- สร้างความตระหนักรู้ในความสำคัญของบัญชีข้อมูลภาครัฐ - สนับสนุนการนำชุดข้อมูลลงทะเบียนในระบบบัญชีข้อมูลภาครัฐ	มีรายการสถิติทางการเผยแพร่บนระบบบัญชีข้อมูลภาครัฐ	✓	✓	✓	✓	✓	
14	0110	ปริมาณน้ำในอ่างเก็บน้ำ	โครงการชลประทานจังหวัด	- สร้างความตระหนักรู้ในความสำคัญของบัญชีข้อมูลภาครัฐ - สนับสนุนการนำชุดข้อมูลลงทะเบียนในระบบบัญชีข้อมูลภาครัฐ	มีรายการสถิติทางการเผยแพร่บนระบบบัญชีข้อมูลภาครัฐ	✓	✓	✓	✓	✓	
15	0111	ปริมาณการผลิตเมล็ดพันธุ์ข้าว กข 15	ศูนย์เมล็ดพันธุ์ข้าวจังหวัด	- สร้างความตระหนักรู้ในความสำคัญของบัญชีข้อมูลภาครัฐ - สนับสนุนการนำชุดข้อมูลลงทะเบียนในระบบบัญชีข้อมูลภาครัฐ	มีรายการสถิติทางการเผยแพร่บนระบบบัญชีข้อมูลภาครัฐ	✓	✓	✓	✓	✓	

ลำดับ	OS ID	รายการสถิติทางการ	หน่วยงาน	แนวทางการพัฒนา	ผลลัพธ์	ระยะเวลาดำเนินการ ปีงบประมาณ พ.ศ.					หมายเหตุ
						66	67	68	69	70	
16	0112	ราคาเมล็ดพันธุ์ ข้าวกข15	ศูนย์เมล็ดพันธุ์ข้าวจังหวัด	- สร้างความตระหนักรู้ในความสำคัญ ของบัญชีข้อมูลภาครัฐ - สนับสนุนการนำชุดข้อมูล ลงทะเบียนในระบบบัญชีข้อมูลภาครัฐ	มีรายการสถิติทางการ เผยแพร่บนระบบบัญชี ข้อมูลภาครัฐ	✓	✓	✓	✓	✓	
17	0113	ร้อยละของเมล็ดพันธุ์ข้าว ข้าวกข15 ที่ผ่าน มาตรฐาน คุณภาพเมล็ด พันธุ์	ศูนย์เมล็ดพันธุ์ข้าวจังหวัด	- สร้างความตระหนักรู้ในความสำคัญ ของบัญชีข้อมูลภาครัฐ - สนับสนุนการนำชุดข้อมูล ลงทะเบียนในระบบบัญชีข้อมูลภาครัฐ	มีรายการสถิติทางการ เผยแพร่บนระบบบัญชี ข้อมูลภาครัฐ	✓	✓	✓	✓	✓	
18	0114	จำนวนกลุ่ม/สถาบัน เกษตรกรที่เข้มแข็ง	สำนักงานสหกรณ์จังหวัด	- สร้างความตระหนักรู้ในความสำคัญ ของบัญชีข้อมูลภาครัฐ - สนับสนุนการนำชุดข้อมูล ลงทะเบียนในระบบบัญชีข้อมูลภาครัฐ	มีรายการสถิติทางการ เผยแพร่บนระบบบัญชี ข้อมูลภาครัฐ	✓	✓	✓	✓	✓	
19	0115	จำนวนสหกรณ์ภาค การเกษตร (สุกร)	สำนักงานสหกรณ์จังหวัด	- สร้างความตระหนักรู้ในความสำคัญ ของบัญชีข้อมูลภาครัฐ - สนับสนุนการนำชุดข้อมูล ลงทะเบียนในระบบบัญชีข้อมูลภาครัฐ	มีรายการสถิติทางการ เผยแพร่บนระบบบัญชี ข้อมูลภาครัฐ	✓	✓	✓	✓	✓	
20	0116	จำนวนสหกรณ์ภาค การเกษตร (โคเนื้อ)	สำนักงานสหกรณ์จังหวัด	- สร้างความตระหนักรู้ในความสำคัญ ของบัญชีข้อมูลภาครัฐ - สนับสนุนการนำชุดข้อมูล ลงทะเบียนในระบบบัญชีข้อมูลภาครัฐ	มีรายการสถิติทางการ เผยแพร่บนระบบบัญชี ข้อมูลภาครัฐ	✓	✓	✓	✓	✓	

ลำดับ	OS ID	รายการสถิติทางการ	หน่วยงาน	แนวทางการพัฒนา	ผลลัพธ์	ระยะเวลาดำเนินการ ปีงบประมาณ พ.ศ.					หมายเหตุ
						66	67	68	69	70	
21	0117	จำนวนเกษตรกรที่ผ่านการตรวจรับรอง GAP	ศูนย์เมล็ดพันธุ์ข้าวจังหวัด	– สร้างความตระหนักรู้ในความสำคัญของบัญชีข้อมูลภาครัฐ – สนับสนุนการนำชุดข้อมูลลงทะเบียนในระบบบัญชีข้อมูลภาครัฐ	มีรายการสถิติทางการเผยแพร่บนระบบบัญชีข้อมูลภาครัฐ	✓	✓	✓	✓	✓	
22	0118	เงินกู้กองทุนสงเคราะห์เกษตรกร	สำนักงานสหกรณ์จังหวัด	– สร้างความตระหนักรู้ในความสำคัญของบัญชีข้อมูลภาครัฐ – สนับสนุนการนำชุดข้อมูลลงทะเบียนในระบบบัญชีข้อมูลภาครัฐ	มีรายการสถิติทางการเผยแพร่บนระบบบัญชีข้อมูลภาครัฐ	✓	✓	✓	✓	✓	
23	0119	จำนวนโรงสีข้าวแยกตามกำลังการผลิต	สำนักงานอุตสาหกรรมจังหวัด	– สร้างความตระหนักรู้ในความสำคัญของบัญชีข้อมูลภาครัฐ – สนับสนุนการนำชุดข้อมูลลงทะเบียนในระบบบัญชีข้อมูลภาครัฐ	มีรายการสถิติทางการเผยแพร่บนระบบบัญชีข้อมูลภาครัฐ	✓	✓	✓	✓	✓	
24	0120	จำนวนโรงสีข้าวที่มีระบบการจัดการสีข้าวเกษตรปลอดภัย/อินทรีย์แยกจากสีข้าวทั่วไป	สำนักงานอุตสาหกรรมจังหวัด	– สร้างความตระหนักรู้ในความสำคัญของบัญชีข้อมูลภาครัฐ – สนับสนุนการนำชุดข้อมูลลงทะเบียนในระบบบัญชีข้อมูลภาครัฐ	มีรายการสถิติทางการเผยแพร่บนระบบบัญชีข้อมูลภาครัฐ	✓	✓	✓	✓	✓	
25	0121	รายชื่อผลิตภัณฑ์ที่ได้จากข้าวหอมมะลิปลอดภัย/อินทรีย์	สำนักงานพาณิชย์จังหวัด	– สร้างความตระหนักรู้ในความสำคัญของบัญชีข้อมูลภาครัฐ – สนับสนุนการนำชุดข้อมูลลงทะเบียนในระบบบัญชีข้อมูลภาครัฐ	มีรายการสถิติทางการเผยแพร่บนระบบบัญชีข้อมูลภาครัฐ	✓	✓	✓	✓	✓	

ลำดับ	OS ID	รายการสถิติทางการ	หน่วยงาน	แนวทางการพัฒนา	ผลลัพธ์	ระยะเวลาดำเนินการ ปีงบประมาณ พ.ศ.					หมายเหตุ
						66	67	68	69	70	
26	0122	จำนวนโรงงานแปรรูป ผลิตภัณฑ์จากข้าว	สำนักงานอุตสาหกรรม จังหวัด	- สร้างความตระหนักรู้ใน ความสำคัญของบัญชีข้อมูล ภาครัฐ - สนับสนุนการนำชุดข้อมูล ลงทะเบียนในระบบบัญชีข้อมูล ภาครัฐ	มีรายการสถิติทางการ เผยแพร่บนระบบบัญชี ข้อมูลภาครัฐ	✓	✓	✓	✓	✓	
27	0123	จำนวนกลุ่ม OTOP ที่แปร รูปผลิตภัณฑ์จากข้าว	สำนักงานพัฒนาชุมชน จังหวัด	- สร้างความตระหนักรู้ใน ความสำคัญของบัญชีข้อมูล ภาครัฐ - สนับสนุนการนำชุดข้อมูล ลงทะเบียนในระบบบัญชีข้อมูล ภาครัฐ	มีรายการสถิติทางการ เผยแพร่บนระบบบัญชี ข้อมูลภาครัฐ	✓	✓	✓	✓	✓	
28	0124	จำนวนผู้ประกอบการที่ แปรรูปผลิตภัณฑ์จากข้าว	สำนักงานพาณิชย์จังหวัด	- สร้างความตระหนักรู้ใน ความสำคัญของบัญชีข้อมูล ภาครัฐ - สนับสนุนการนำชุดข้อมูล ลงทะเบียนในระบบบัญชีข้อมูล ภาครัฐ	มีรายการสถิติทางการ เผยแพร่บนระบบบัญชี ข้อมูลภาครัฐ	✓	✓	✓	✓	✓	
29	0125	ราคา - ข้าวสาร หอมมะลิ ปลอดภัย/อินทรีย์	สำนักงานพาณิชย์จังหวัด	- สร้างความตระหนักรู้ใน ความสำคัญของบัญชีข้อมูล ภาครัฐ - สนับสนุนการนำชุดข้อมูล ลงทะเบียนในระบบบัญชีข้อมูล ภาครัฐ	มีรายการสถิติทางการ เผยแพร่บนระบบบัญชี ข้อมูลภาครัฐ	✓	✓	✓	✓	✓	
30	0126	ปริมาณการส่งออก ข้าว หอมมะลิปลอดภัย/ อินทรีย์	สำนักงานพาณิชย์จังหวัด	- สร้างความตระหนักรู้ใน ความสำคัญของบัญชีข้อมูล ภาครัฐ - สนับสนุนการนำชุดข้อมูล ลงทะเบียนในระบบบัญชีข้อมูล ภาครัฐ	มีรายการสถิติทางการ เผยแพร่บนระบบบัญชี ข้อมูลภาครัฐ	✓	✓	✓	✓	✓	
31	0127	มูลค่าการส่งออก ข้าว หอม มะลิปลอดภัย/ อินทรีย์	สำนักงานพาณิชย์จังหวัด	- สร้างความตระหนักรู้ใน ความสำคัญของบัญชีข้อมูล ภาครัฐ - สนับสนุนการนำชุดข้อมูล ลงทะเบียนในระบบบัญชีข้อมูล ภาครัฐ	มีรายการสถิติทางการ เผยแพร่บนระบบบัญชี ข้อมูลภาครัฐ	✓	✓	✓	✓	✓	

ลำดับ	OS ID	รายการสถิติทางการ	หน่วยงาน	แนวทางการพัฒนา	ผลลัพธ์	ระยะเวลาดำเนินการ ปีงบประมาณ พ.ศ.					หมายเหตุ
						66	67	68	69	70	
32	0128	มูลค่าการแปรรูปจากโคเนื้อ	สำนักงานสหกรณ์จังหวัด	- สร้างความตระหนักรู้ในความสำคัญของบัญชีข้อมูลภาครัฐ - สนับสนุนการนำชุดข้อมูลลงทะเบียนในระบบบัญชีข้อมูลภาครัฐ	มีรายการสถิติทางการเผยแพร่บนระบบบัญชีข้อมูลภาครัฐ	✓	✓	✓	✓	✓	
33	0129	จำนวนกลุ่ม OTOP ที่แปรรูปผลิตภัณฑ์จากมันสำปะหลัง	สำนักงานพัฒนาชุมชนจังหวัด	- สร้างความตระหนักรู้ในความสำคัญของบัญชีข้อมูลภาครัฐ - สนับสนุนการนำชุดข้อมูลลงทะเบียนในระบบบัญชีข้อมูลภาครัฐ	มีรายการสถิติทางการเผยแพร่บนระบบบัญชีข้อมูลภาครัฐ	✓	✓	✓	✓	✓	
34	0130	จำนวนตราสินค้าที่ผลิตจาก มันสำปะหลัง	สำนักงานพาณิชย์จังหวัด	- สร้างความตระหนักรู้ในความสำคัญของบัญชีข้อมูลภาครัฐ - สนับสนุนการนำชุดข้อมูลลงทะเบียนในระบบบัญชีข้อมูลภาครัฐ	มีรายการสถิติทางการเผยแพร่บนระบบบัญชีข้อมูลภาครัฐ	✓	✓	✓	✓	✓	
35	0163	กิจกรรมเสริมรายได้แรงงานหรือการฝึกอาชีพเสริม	สำนักงานพัฒนาฝีมือแรงงานจังหวัด	- สร้างความตระหนักรู้ในความสำคัญของบัญชีข้อมูลภาครัฐ - สนับสนุนการนำชุดข้อมูลลงทะเบียนในระบบบัญชีข้อมูลภาครัฐ	มีรายการสถิติทางการเผยแพร่บนระบบบัญชีข้อมูลภาครัฐ	✓	✓	✓	✓	✓	
36	0164	จำนวนผู้สูงอายุที่มีงานทำ	สำนักงานจัดหางานจังหวัด	- สร้างความตระหนักรู้ในความสำคัญของบัญชีข้อมูลภาครัฐ - สนับสนุนการนำชุดข้อมูลลงทะเบียนในระบบบัญชีข้อมูลภาครัฐ	มีรายการสถิติทางการเผยแพร่บนระบบบัญชีข้อมูลภาครัฐ	✓	✓	✓	✓	✓	
37	0165	อัตราการประสบเหตุเทียบ กับจำนวนประชากร	ตำรวจภูธรจังหวัด	- สร้างความตระหนักรู้ในความสำคัญของบัญชีข้อมูลภาครัฐ - สนับสนุนการนำชุดข้อมูลลงทะเบียนในระบบบัญชีข้อมูลภาครัฐ	มีรายการสถิติทางการเผยแพร่บนระบบบัญชีข้อมูลภาครัฐ	✓	✓	✓	✓	✓	
38	0166	จำนวนครู บุคลากรทางการศึกษา และชุมชน ผ่านการพัฒนาอบรมด้านวิทยาศาสตร์ เทคโนโลยี	สำนักงานศึกษาธิการจังหวัด	- สร้างความตระหนักรู้ในความสำคัญของบัญชีข้อมูลภาครัฐ - สนับสนุนการนำชุดข้อมูลลงทะเบียนในระบบบัญชีข้อมูลภาครัฐ	มีรายการสถิติทางการเผยแพร่บนระบบบัญชีข้อมูลภาครัฐ	✓	✓	✓	✓	✓	

ลำดับ	OS ID	รายการสถิติทางการ	หน่วยงาน	แนวทางการพัฒนา	ผลลัพธ์	ระยะเวลาดำเนินการ ปีงบประมาณ พ.ศ.					หมายเหตุ
						66	67	68	69	70	
		สิ่งแวดล้อม และ ICT/Digital ฯลฯ									
39	0167	จำนวนครูปฐมวัยที่ได้รับการพัฒนาตามสมรรถนะของครูปฐมวัย	สำนักงานศึกษาธิการจังหวัด	<ul style="list-style-type: none"> - สร้างความตระหนักรู้ในความสำคัญของบัญชีข้อมูลภาครัฐ - สนับสนุนการนำชุดข้อมูลลงทะเบียนในระบบบัญชีข้อมูลภาครัฐ 	มีรายการสถิติทางการเผยแพร่บนระบบบัญชีข้อมูลภาครัฐ	✓	✓	✓	✓	✓	
40	0168	จำนวนครูและบุคลากรทางการศึกษาที่ผ่านการทดสอบสมรรถนะรายวิชาในระดับสูงนานาชาติ	สำนักงานศึกษาธิการจังหวัด	<ul style="list-style-type: none"> - สร้างความตระหนักรู้ในความสำคัญของบัญชีข้อมูลภาครัฐ - สนับสนุนการนำชุดข้อมูลลงทะเบียนในระบบบัญชีข้อมูลภาครัฐ 	มีรายการสถิติทางการเผยแพร่บนระบบบัญชีข้อมูลภาครัฐ	✓	✓	✓	✓	✓	
41	0172	จำนวนโครงการพัฒนาและปรับปรุงระบบสาธารณูปโภคและโครงสร้างพื้นฐานทั้งที่ซ่อมแซม ปรับปรุง และสร้างใหม่	แขวงทางหลวง	<ul style="list-style-type: none"> - สร้างความตระหนักรู้ในความสำคัญของบัญชีข้อมูลภาครัฐ - สนับสนุนการนำชุดข้อมูลลงทะเบียนในระบบบัญชีข้อมูลภาครัฐ 	มีรายการสถิติทางการเผยแพร่บนระบบบัญชีข้อมูลภาครัฐ	✓	✓	✓	✓	✓	
42	0173	ระดับความสำเร็จของพัฒนาโครงสร้างพื้นฐาน โดยเฉพาะเส้นทางถนนภายในและระหว่างจังหวัดรวมทั้งป้ายบอกทาง	แขวงทางหลวง	<ul style="list-style-type: none"> - สร้างความตระหนักรู้ในความสำคัญของบัญชีข้อมูลภาครัฐ - สนับสนุนการนำชุดข้อมูลลงทะเบียนในระบบบัญชีข้อมูลภาครัฐ 	มีรายการสถิติทางการเผยแพร่บนระบบบัญชีข้อมูลภาครัฐ	✓	✓	✓	✓	✓	
43	0174	จำนวนเส้นทางที่เชื่อมโยงระหว่างประเทศ	แขวงทางหลวง	<ul style="list-style-type: none"> - สร้างความตระหนักรู้ในความสำคัญของบัญชีข้อมูลภาครัฐ - สนับสนุนการนำชุดข้อมูลลงทะเบียนในระบบบัญชีข้อมูลภาครัฐ 	มีรายการสถิติทางการเผยแพร่บนระบบบัญชีข้อมูลภาครัฐ	✓	✓	✓	✓	✓	

ลำดับ	OS ID	รายการสถิติทางการ	หน่วยงาน	แนวทางการพัฒนา	ผลลัพธ์	ระยะเวลาดำเนินการ ปีงบประมาณ พ.ศ.					หมายเหตุ
						66	67	68	69	70	
44	0175	ระยะทางที่เชื่อมโยงระหว่าง ประเทศ	แขวงทางหลวง	- สร้างความตระหนักรู้ในความสำคัญของบัญชีข้อมูลภาครัฐ - สนับสนุนการนำชุดข้อมูลลงทะเบียนในระบบบัญชีข้อมูลภาครัฐ	มีรายการสถิติทางการเผยแพร่บนระบบบัญชีข้อมูลภาครัฐ	✓	✓	✓	✓	✓	
45	0176	จำนวนเส้นทางเข้าสู่แหล่งท่องเที่ยว	แขวงทางหลวง	- สร้างความตระหนักรู้ในความสำคัญของบัญชีข้อมูลภาครัฐ - สนับสนุนการนำชุดข้อมูลลงทะเบียนในระบบบัญชีข้อมูลภาครัฐ	มีรายการสถิติทางการเผยแพร่บนระบบบัญชีข้อมูลภาครัฐ	✓	✓	✓	✓	✓	
46	0177	จำนวนป้ายบอกทางสู่แหล่งท่องเที่ยว	แขวงทางหลวง	- สร้างความตระหนักรู้ในความสำคัญของบัญชีข้อมูลภาครัฐ - สนับสนุนการนำชุดข้อมูลลงทะเบียนในระบบบัญชีข้อมูลภาครัฐ	มีรายการสถิติทางการเผยแพร่บนระบบบัญชีข้อมูลภาครัฐ	✓	✓	✓	✓	✓	
47	0178	จำนวนผู้เข้าร่วมกิจกรรมอำนาจอเจริญแอตเวนเจอร์	สำนักงานการท่องเที่ยวและกีฬาจังหวัด	- สร้างความตระหนักรู้ในความสำคัญของบัญชีข้อมูลภาครัฐ - สนับสนุนการนำชุดข้อมูลลงทะเบียนในระบบบัญชีข้อมูลภาครัฐ	มีรายการสถิติทางการเผยแพร่บนระบบบัญชีข้อมูลภาครัฐ	✓	✓	✓	✓	✓	
48	0179	จำนวนผู้ผลิต/ผู้ประกอบการ OTOP ที่ลงทะเบียน	สำนักงานพัฒนาชุมชนจังหวัด	- สร้างความตระหนักรู้ในความสำคัญของบัญชีข้อมูลภาครัฐ - สนับสนุนการนำชุดข้อมูลลงทะเบียนในระบบบัญชีข้อมูลภาครัฐ	มีรายการสถิติทางการเผยแพร่บนระบบบัญชีข้อมูลภาครัฐ	✓	✓	✓	✓	✓	
49	0180	จำนวนศูนย์การเรียนรู้สมุนไพร	สำนักงานพัฒนาชุมชนจังหวัด	- สร้างความตระหนักรู้ในความสำคัญของบัญชีข้อมูลภาครัฐ - สนับสนุนการนำชุดข้อมูลลงทะเบียนในระบบบัญชีข้อมูลภาครัฐ	มีรายการสถิติทางการเผยแพร่บนระบบบัญชีข้อมูลภาครัฐ	✓	✓	✓	✓	✓	
50	0181	มูลค่าของฝากและของที่ระลึก	สำนักงานพัฒนาชุมชนจังหวัด	- สร้างความตระหนักรู้ในความสำคัญของบัญชีข้อมูลภาครัฐ - สนับสนุนการนำชุดข้อมูลลงทะเบียนในระบบบัญชีข้อมูลภาครัฐ	มีรายการสถิติทางการเผยแพร่บนระบบบัญชีข้อมูลภาครัฐ	✓	✓	✓	✓	✓	

ลำดับ	OS ID	รายการสถิติทางการ	หน่วยงาน	แนวทางการพัฒนา	ผลลัพธ์	ระยะเวลาดำเนินการ ปีงบประมาณ พ.ศ.					หมายเหตุ
						66	67	68	69	70	
51	0182	รายได้จากการขายสินค้าของฝาก/ของที่ระลึก	สำนักงานพัฒนาชุมชนจังหวัด	- สร้างความตระหนักรู้ในความสำคัญของบัญชีข้อมูลภาครัฐ - สนับสนุนการนำชุดข้อมูลลงทะเบียนในระบบบัญชีข้อมูลภาครัฐ	มีรายการสถิติทางการเผยแพร่บนระบบบัญชีข้อมูลภาครัฐ	✓	✓	✓	✓	✓	
52	0183	จำนวนสถานที่ท่องเที่ยวที่ได้รับการรับรองด้านมาตรฐานของการอนุรักษ์สิ่งแวดล้อม	สำนักงานการท่องเที่ยวและกีฬาจังหวัด	- สร้างความตระหนักรู้ในความสำคัญของบัญชีข้อมูลภาครัฐ - สนับสนุนการนำชุดข้อมูลลงทะเบียนในระบบบัญชีข้อมูลภาครัฐ	มีรายการสถิติทางการเผยแพร่บนระบบบัญชีข้อมูลภาครัฐ	✓	✓	✓	✓	✓	
53	0184	จำนวนร้านอาหารในจังหวัด	สำนักงานการท่องเที่ยวและกีฬาจังหวัด	- สร้างความตระหนักรู้ในความสำคัญของบัญชีข้อมูลภาครัฐ - สนับสนุนการนำชุดข้อมูลลงทะเบียนในระบบบัญชีข้อมูลภาครัฐ	มีรายการสถิติทางการเผยแพร่บนระบบบัญชีข้อมูลภาครัฐ	✓	✓	✓	✓	✓	
54	0185	จำนวนโรงแรมในจังหวัดที่มี บริการห้องพักทาง Internet	สำนักงานการท่องเที่ยวและกีฬาจังหวัด	- สร้างความตระหนักรู้ในความสำคัญของบัญชีข้อมูลภาครัฐ - สนับสนุนการนำชุดข้อมูลลงทะเบียนในระบบบัญชีข้อมูลภาครัฐ	มีรายการสถิติทางการเผยแพร่บนระบบบัญชีข้อมูลภาครัฐ	✓	✓	✓	✓	✓	
55	0186	จำนวนผู้เข้าชม website ด้านการท่องเที่ยวของจังหวัด	สำนักงานการท่องเที่ยวและกีฬาจังหวัด	- สร้างความตระหนักรู้ในความสำคัญของบัญชีข้อมูลภาครัฐ - สนับสนุนการนำชุดข้อมูลลงทะเบียนในระบบบัญชีข้อมูลภาครัฐ	มีรายการสถิติทางการเผยแพร่บนระบบบัญชีข้อมูลภาครัฐ	✓	✓	✓	✓	✓	
56	0206	ระยะแนวเขตป่าสงวนแห่งชาติที่ได้รับการ จัดทำ เครื่องหมายในภู มิ ประเทศจริง	สำนักงานป่าไม้จังหวัด	- สร้างความตระหนักรู้ในความสำคัญของบัญชีข้อมูลภาครัฐ - สนับสนุนการนำชุดข้อมูลลงทะเบียนในระบบบัญชีข้อมูลภาครัฐ	มีรายการสถิติทางการเผยแพร่บนระบบบัญชีข้อมูลภาครัฐ	✓	✓	✓	✓	✓	
57	0207	ระยะแนวเขตป่าสงวนแห่งชาติที่ได้รับการ จัดทำ เครื่องหมายใน ภูมิประเทศ	สำนักงานป่าไม้จังหวัด	- สร้างความตระหนักรู้ในความสำคัญของบัญชีข้อมูลภาครัฐ - สนับสนุนการนำชุดข้อมูลลงทะเบียนในระบบบัญชีข้อมูลภาครัฐ	มีรายการสถิติทางการเผยแพร่บนระบบบัญชีข้อมูลภาครัฐ	✓	✓	✓	✓	✓	

ลำดับ	OS ID	รายการสถิติทางการ	หน่วยงาน	แนวทางการพัฒนา	ผลลัพธ์	ระยะเวลาดำเนินการ ปีงบประมาณ พ.ศ.					หมายเหตุ
						66	67	68	69	70	
58	0208	ปริมาณและมูลค่าผลิตภัณฑ์สำคัญที่ได้จากป่าไม้	สำนักงานป่าไม้จังหวัด	- สร้างความตระหนักรู้ในความสำคัญของบัญชีข้อมูลภาครัฐ - สนับสนุนการนำชุดข้อมูลลงทะเบียนในระบบบัญชีข้อมูลภาครัฐ	มีรายการสถิติทางการเผยแพร่บนระบบบัญชีข้อมูลภาครัฐ	✓	✓	✓	✓	✓	
59	0209	ปริมาณไม้ที่ผลิตได้ จำแนกตามประเภท	สำนักงานป่าไม้จังหวัด	- สร้างความตระหนักรู้ในความสำคัญของบัญชีข้อมูลภาครัฐ - สนับสนุนการนำชุดข้อมูลลงทะเบียนในระบบบัญชีข้อมูลภาครัฐ	มีรายการสถิติทางการเผยแพร่บนระบบบัญชีข้อมูลภาครัฐ	✓	✓	✓	✓	✓	
60	0210	จำนวนแหล่งน้ำที่ได้รับการอนุรักษ์ฟื้นฟูเพิ่มขึ้น	โครงการชลประทานจังหวัด	- สร้างความตระหนักรู้ในความสำคัญของบัญชีข้อมูลภาครัฐ - สนับสนุนการนำชุดข้อมูลลงทะเบียนในระบบบัญชีข้อมูลภาครัฐ	มีรายการสถิติทางการเผยแพร่บนระบบบัญชีข้อมูลภาครัฐ	✓	✓	✓	✓	✓	
61	0211	จำนวนข้อร้องเรียน/ คดีเรื่องมลพิษทางน้ำที่เกิดจากครัวเรือน และโรงงานอุตสาหกรรม	สำนักงานทรัพยากรธรรมชาติและสิ่งแวดล้อมจังหวัด	- สร้างความตระหนักรู้ในความสำคัญของบัญชีข้อมูลภาครัฐ - สนับสนุนการนำชุดข้อมูลลงทะเบียนในระบบบัญชีข้อมูลภาครัฐ	มีรายการสถิติทางการเผยแพร่บนระบบบัญชีข้อมูลภาครัฐ	✓	✓	✓	✓	✓	
62	0212	ร้อยละที่ลดลงต่อปีของหมู่บ้านประสบภัยแล้ง	โครงการชลประทานจังหวัด	- สร้างความตระหนักรู้ในความสำคัญของบัญชีข้อมูลภาครัฐ - สนับสนุนการนำชุดข้อมูลลงทะเบียนในระบบบัญชีข้อมูลภาครัฐ	มีรายการสถิติทางการเผยแพร่บนระบบบัญชีข้อมูลภาครัฐ	✓	✓	✓	✓	✓	
63	0213	จำนวนพื้นที่ที่ได้รับการพัฒนาและฟื้นฟูแหล่งน้ำเพิ่มขึ้น	โครงการชลประทานจังหวัด	- สร้างความตระหนักรู้ในความสำคัญของบัญชีข้อมูลภาครัฐ - สนับสนุนการนำชุดข้อมูลลงทะเบียนในระบบบัญชีข้อมูลภาครัฐ	มีรายการสถิติทางการเผยแพร่บนระบบบัญชีข้อมูลภาครัฐ	✓	✓	✓	✓	✓	
64	0214	ข้อมูลคุณภาพน้ำที่ได้จากการตรวจวัด	โครงการชลประทานจังหวัด	- สร้างความตระหนักรู้ในความสำคัญของบัญชีข้อมูลภาครัฐ - สนับสนุนการนำชุดข้อมูลลงทะเบียนในระบบบัญชีข้อมูลภาครัฐ	มีรายการสถิติทางการเผยแพร่บนระบบบัญชีข้อมูลภาครัฐ	✓	✓	✓	✓	✓	

ลำดับ	OS ID	รายการสถิติทางการ	หน่วยงาน	แนวทางการพัฒนา	ผลลัพธ์	ระยะเวลาดำเนินการ ปีงบประมาณ พ.ศ.					หมายเหตุ
						66	67	68	69	70	
65	0215	ระยะแนวเขตพื้นที่ป่าไม้ที่ได้รับคำสั่งสำรวจรังวัดเพื่อกำหนดเป็นป่าสงวนแห่งชาติ	สำนักงานป่าไม้จังหวัด	<ul style="list-style-type: none"> - สร้างความตระหนักรู้ในความสำคัญของบัญชีข้อมูลภาครัฐ - สนับสนุนการนำชุดข้อมูลลงทะเบียนในระบบบัญชีข้อมูลภาครัฐ 	มีรายการสถิติทางการเผยแพร่บนระบบบัญชีข้อมูลภาครัฐ	✓	✓	✓	✓	✓	
66	0198	ผู้ประกอบการด้านการท่องเที่ยว	สำนักงานการท่องเที่ยวและกีฬาจังหวัด	<ul style="list-style-type: none"> - สร้างความตระหนักรู้ในความสำคัญของบัญชีข้อมูลภาครัฐ - สนับสนุนการนำชุดข้อมูลลงทะเบียนในระบบบัญชีข้อมูลภาครัฐ 	มีรายการสถิติทางการเผยแพร่บนระบบบัญชีข้อมูลภาครัฐ	✓	✓	✓	✓	✓	
67	0199	นักท่องเที่ยวรายเดือนของอำเภอ	สำนักงานการท่องเที่ยวและกีฬาจังหวัด	<ul style="list-style-type: none"> - สร้างความตระหนักรู้ในความสำคัญของบัญชีข้อมูลภาครัฐ - สนับสนุนการนำชุดข้อมูลลงทะเบียนในระบบบัญชีข้อมูลภาครัฐ 	มีรายการสถิติทางการเผยแพร่บนระบบบัญชีข้อมูลภาครัฐ	✓	✓	✓	✓	✓	
68	0200	โรงแรม/รีสอร์ท/Guest House	ที่ทำการปกครองจังหวัด	<ul style="list-style-type: none"> - สร้างความตระหนักรู้ในความสำคัญของบัญชีข้อมูลภาครัฐ - สนับสนุนการนำชุดข้อมูลลงทะเบียนในระบบบัญชีข้อมูลภาครัฐ 	มีรายการสถิติทางการเผยแพร่บนระบบบัญชีข้อมูลภาครัฐ	✓	✓	✓	✓	✓	

ปัญหาอุปสรรคและข้อเสนอแนะการพัฒนาสถิติทางการ

5.1 ปัญหา อุปสรรค ข้อเสนอแนะ

การจัดทำแผนพัฒนาสถิติระดับจังหวัด มีวัตถุประสงค์หลักเพื่อให้ได้รายการข้อมูลสถิติที่ใช้ในการจัดทำตัวชี้วัดในการตอบโจทย์ประเด็นสำคัญ (Pain Point) ในการพัฒนาจังหวัดจากการวิเคราะห์สถานการณ์สถิติทางการ “แผนพัฒนาสถิติระดับจังหวัด พ.ศ. 2566-2570 จังหวัดอำนาจเจริญ” ซึ่งจากผลการดำเนินงานจัดทำแผนฯ สามารถสรุปปัญหาอุปสรรคได้ ดังนี้

ปัญหา/อุปสรรค	ข้อเสนอแนะ
1. ด้านข้อมูล	
1) ข้อมูลไม่ถูกต้อง ครบถ้วน แบนนัย ไม่เป็นปัจจุบัน ไม่มีความต่อเนื่อง และไม่มีข้อมูลเปรียบเทียบ 2) ข้อมูลในเรื่องเดียวกัน จัดเก็บหลายหน่วยงาน ทำให้ประสบปัญหา <ul style="list-style-type: none"> - ทำให้เกิดความซ้ำซ้อน - ไม่สามารถบูรณาการข้อมูลร่วมกันได้ - ไม่มีแบบฟอร์มกลาง เนื่องจากการกำหนดความหมาย คำนิยาม วิธีการจัดเก็บ และช่วงเวลาการจัดเก็บแตกต่างกัน 3) ข้อมูลที่จัดเก็บในระบบรายละเอียดยังไม่เพียงพอในการนำไปใช้งานด้านการบริหารได้ 4) ข้อมูลส่วนใหญ่ไม่ลงรายละเอียดในระดับพื้นที่ เช่น ระดับอำเภอ ตำบล จึงทำให้ไม่สามารถนำข้อมูลไปใช้วางแผนหรือแก้ปัญหาได้ถูกต้อง	1) ให้มีการตรวจสอบความถูกต้องของข้อมูล ปรับปรุงให้เป็นปัจจุบัน มีความต่อเนื่อง สามารถเปรียบเทียบช่วงเวลา และผู้ดำเนินการ คล้ายกันได้ 2) ให้มีการประสาน บูรณาการทำงาน และการนำข้อมูลไปใช้ประโยชน์ร่วมกันอย่างต่อเนื่อง 3) ร่วมกันกำหนดความหมาย คำนิยามของข้อมูล ให้ชัดเจน เป็นเอกภาพ สามารถบูรณาการข้อมูลร่วมกันได้ 4) พัฒนาระบบการจัดเก็บข้อมูลในระบบให้มีรายละเอียดที่เพียงพอกับการไปใช้งาน 5) พิจารณาข้อมูลที่สำคัญที่ควรจะมีการจัดเก็บ โดยให้ความสำคัญในการจัดเก็บถึงระดับพื้นที่ райครวเรือน หมู่บ้าน ตำบล อำเภอ

ปัญหา/อุปสรรค	ข้อเสนอแนะ/แนวทางการดำเนินการ
2. ด้านบุคลากร	
<ol style="list-style-type: none"> 1) บุคลากรขาดองค์ความรู้และทักษะในการจัดทำข้อมูลตรวจสอบให้มีความครบถ้วน ความถูกต้อง 2) บุคลากรมีการปรับเปลี่ยนหน้าที่ หรือโยกย้าย ทำให้ข้อมูลขาดความต่อเนื่อง 3) บุคลากรไม่เห็นความสำคัญของการใช้ข้อมูลในการปฏิบัติงานและการวางแผนพยากรณ์ในอนาคต 4) ผู้บริหารยังไม่ให้ความสำคัญในการจัดทำข้อมูลเท่าที่ควร 	<ol style="list-style-type: none"> 1) จังหวัดหรือหน่วยงานต่าง ๆ สนับสนุนงบประมาณในการจัดอบรม ส่งบุคลากรเข้ารับการอบรมของหน่วยงานอื่น หรืออบรมด้วยตนเองทางออนไลน์ 2) ผลักดันให้มีการนำข้อมูลไปใช้ในการติดตามตรวจสอบ แก้ไขปัญหา และจัดทำแผนพัฒนาในระดับต่าง ๆ 3) สร้างความตระหนักให้ผู้บริหารให้ความสำคัญในการจัดทำข้อมูล และผู้ที่ปฏิบัติด้านข้อมูล 4) ส่งเสริมวัฒนธรรมในการจัดทำ และการใช้ประโยชน์ข้อมูลของบุคลากรภาครัฐ
3. ด้านเทคโนโลยี	
<ol style="list-style-type: none"> 1) การจัดเก็บข้อมูลยังหลากหลายรูปแบบ เช่น กระดาษ ในระบบ หรือแอปพลิเคชันต่างๆ ไม่สามารถนำมาบูรณาการร่วมกันได้ 2) ไม่มีแพลตฟอร์มกลาง หรือไม่มีโปรแกรมที่สามารถจัดเก็บให้เป็นข้อมูลกลางสำหรับใช้ประโยชน์ร่วมกันได้ 	<ol style="list-style-type: none"> 1) ส่งเสริม สนับสนุนให้เกิดการนำเทคโนโลยีมาใช้ในการปฏิบัติงานด้านข้อมูล โดยกำหนดขั้นตอนการกรอกข้อมูลในระบบให้ชัดเจน 2) หน่วยงานภาครัฐเห็นความสำคัญในการจัดทำข้อมูลตามแพลตฟอร์มที่ สพร.กำหนด 3) ส่งเสริม การใช้ประโยชน์ข้อมูลร่วมกันทุกภาคส่วน
4. ด้านอื่นๆ	
<ol style="list-style-type: none"> 1) การประสานงาน ความร่วมมือจากหน่วยงานที่เกี่ยวข้องไม่มีความต่อเนื่อง 2) ข้อจำกัดในระเบียบกฎหมาย เช่น พรบ.คุ้มครองข้อมูลส่วนบุคคล 	-

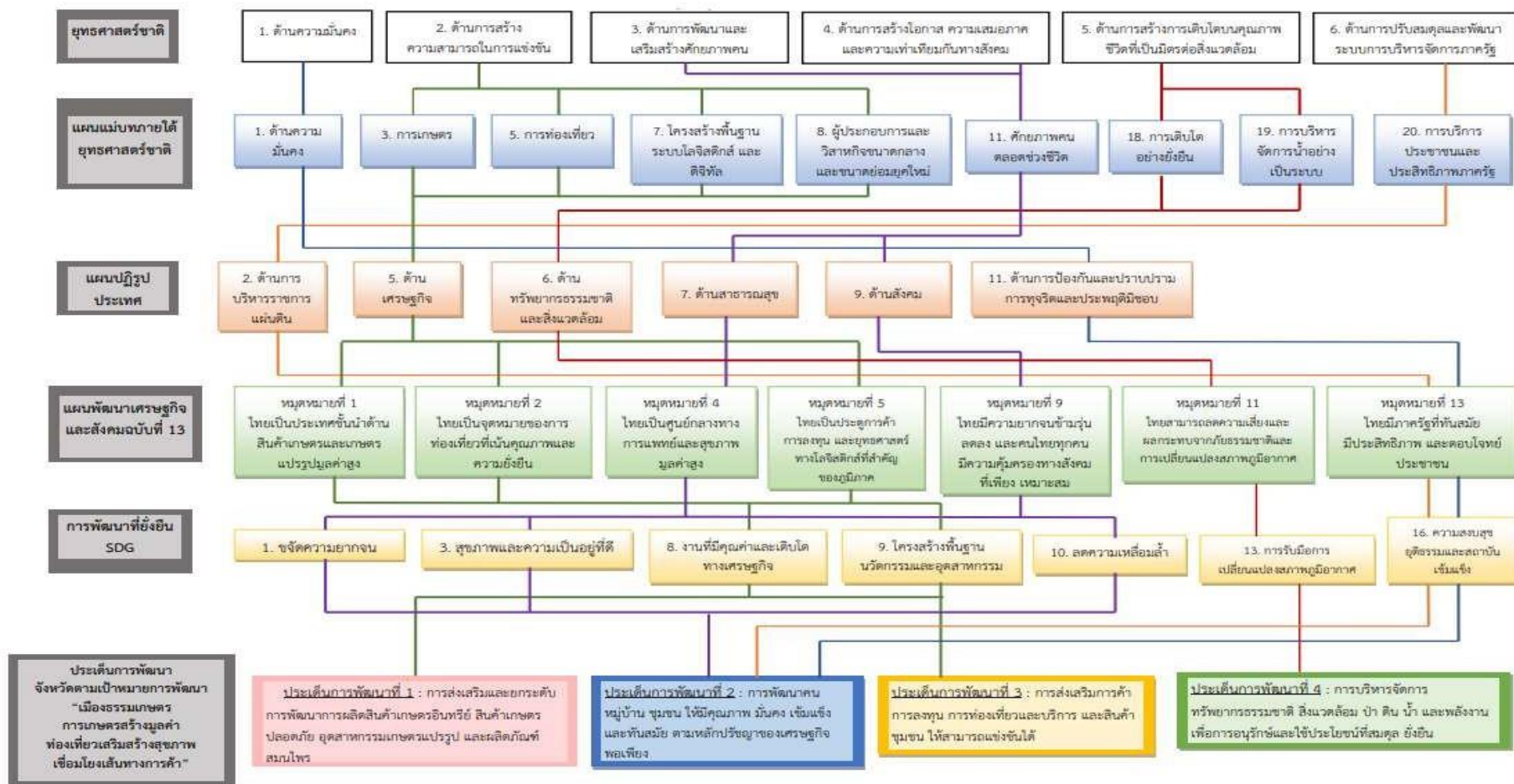
5.2 แผนปฏิบัติการพัฒนาสถิติทางการ เพื่อขับเคลื่อน “แผนพัฒนาสถิติระดับจังหวัด (พ.ศ. 2566-2570) จังหวัดอำนาจเจริญ” ปีงบประมาณ พ.ศ. 2567

ลำดับ ที่	กิจกรรม	2566			2567									
		ต.ค.	พ.ย.	ธ.ค.	ม.ค.	ก.พ.	มี.ค.	เม.ย.	พ.ค.	มิ.ย.	ก.ค.	ส.ค.	ก.ย.	
1	ติดตาม ตรวจสอบ รวบรวมข้อมูลให้เป็นปัจจุบัน ให้ความถูกต้องและต่อเนื่อง - ข้อมูลตามประเด็นการพัฒนา	→												
2	ให้คำแนะนำ ปรีกษา ประสานบูรณาการ ในการจัดทำข้อมูล ฯลฯ	→												
3	ปรับปรุงทบทวนแผนพัฒนาสถิติระดับ จังหวัด พ.ศ. 2566-2570 ฉบับสมบูรณ์	→												
4	ประชุมคณะกรรมการสถิติระดับจังหวัด	→												
5	จัดทำแผนปฏิบัติการพัฒนาสถิติ ประจำปี 2567	→												
6	เผยแพร่และสนับสนุนให้มีการนำ แผนพัฒนาสถิติระดับจังหวัด พ.ศ. 2566-2570 ไปใช้ประโยชน์				→									

หมายเหตุ : แผนปฏิบัติการพัฒนาสถิติทางการ อาจปรับเปลี่ยนตามสถานการณ์ที่เปลี่ยนแปลงไป

ภาคผนวก

การวิเคราะห์ประเด็นการพัฒนาจังหวัด
ภายใต้แผนพัฒนาจังหวัดที่เป็นปัจจุบัน
ที่สอดคล้องกับยุทธศาสตร์และแผน
ที่เกี่ยวข้องกับการพัฒนาในระดับจังหวัด

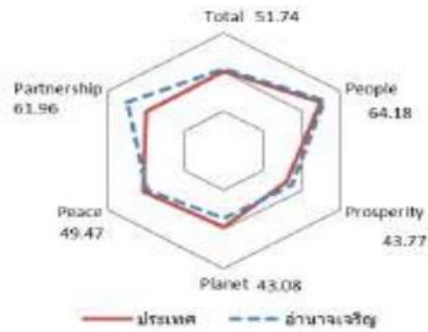


ภาพ ก1 การวิเคราะห์ประเด็นการพัฒนาจังหวัด ภายใต้แผนพัฒนาจังหวัดที่เป็นปัจจุบันที่สอดคล้องกับยุทธศาสตร์และแผนที่เกี่ยวข้องกับการพัฒนาในระดับจังหวัด

ตัวชี้วัดการพัฒนาจังหวัด

ดัชนีการพัฒนาระดับจังหวัดอำนาจเจริญ

จังหวัดอำนาจเจริญ



มิติการพัฒนา	ค่ากลางของประเทศ					อำนาจเจริญ				
	2560	2561	2562	2563	2564	2560	2561	2562	2563	2564
ภาพรวม	48.71	48.64	52.02	49.25	50.23	47.10	48.61	53.17	51.23	51.74
ด้านการพัฒนาคน (People)	60.97	63.27	63.81	64.05	62.08	56.51	58.42	62.07	62.15	64.18
ด้านเศรษฐกิจและความมั่งคั่ง (Prosperity)	45.41	46.27	45.22	38.31	39.80	41.66	46.27	48.31	41.19	43.77
ด้านสิ่งแวดล้อม (Planet)	49.96	49.50	48.46	47.92	48.69	49.97	45.04	45.64	46.24	43.08
ด้านสันติภาพและยุติธรรม (Peace)	55.67	56.33	59.80	52.53	51.50	58.63	63.05	59.66	54.88	49.47
ด้านความเป็นหุ้นส่วนพัฒนา (Partnership)	36.04	35.37	46.77	45.29	49.90	33.59	35.37	52.03	54.32	61.96

หมายเหตุ: * ตัวชีวิตที่มีการยกเว้นข้อมูล
 ** ตัวชีวิตที่มีการเก็บข้อมูลล่าสุดปี 2563
 *** ตัวชีวิตที่เป็นข้อมูลปีเว้นปี มีข้อมูลปี 2560 2562 2564

ภาพ ข1 ดัชนีการพัฒนาระดับจังหวัดระดับจังหวัดอำนาจเจริญ

ค่าตัวชี้วัดการพัฒนาจังหวัดอำนาจเจริญ

ตัวชี้วัด	ค่ากลางประเทศ					อำนาจเจริญ				
	2560	2561	2562	2563	2564	2560	2561	2562	2563	2564
ด้านการพัฒนาคน (People)										
PP 01 สัดส่วนประชากรยากจน (ร้อยละ)*	8.36	8.65	6.25	6.75	5.62	14.12	19.20	4.53	16.06	6.90
PP 02 ทารกแรกเกิดที่มีน้ำหนักต่ำกว่าเกณฑ์ (ร้อยละ)* **	9.95	10.19	9.78	9.39	9.68	10.62	10.96	9.97	9.82	10.47
PP 03 เด็ก 0-5 ปีที่มีพัฒนาการสมวัย (ร้อยละ)	96.08	96.56	97.54	89.83	84.19	95.68	96.47	97.87	91.29	82.73
PP 04 อัตราการคลอดมีชีพในหญิงอายุ 15-19 ปี (ต่อประชากรหญิงอายุ 15-19 ปีพันคน)*	40.54	35.13	31.64	29.13	25.41	34.98	29.86	25.78	25.55	21.23
PP 05 ประชากรที่เจ็บป่วยที่เป็นผู้ป่วยใน (ร้อยละ)*	29.53	30.99	32.57	31.88	33.46	31.17	30.09	31.18	30.67	31.90
PP 06 อัตราส่วนประชากรต่อแพทย์ (คน/แพทย์)*	2,676	2,549	2,350	2,610	2,450	4,141	3,666	3,434	4,006	3,646
PP 07 การเข้าเรียนมัธยมศึกษาตอนปลายและอาชีวศึกษา (ร้อยละ)	74.47	76.51	73.70	75.30	77.39	84.50	82.20	78.43	83.15	86.04
PP 08 จำนวนปีการศึกษาเฉลี่ยประชากรไทยอายุ 15-59 ปี (ปี)	7.98	7.97	8.06	8.19	8.37	7.47	7.67	7.70	7.66	7.82
PP 09 คะแนนเฉลี่ยการทดสอบ O-NET ระดับมัธยมศึกษาตอนปลาย (คะแนน)	31.89	33.60	31.06	32.73	31.70	29.68	30.91	28.77	30.48	30.66
ด้านเศรษฐกิจและความมั่งคั่ง (Prosperity)										
PT 01 อัตราการเปลี่ยนแปลงของรายได้เฉลี่ยของเดือนของครัวเรือนในจังหวัด (ร้อยละ)***	0.13	3.06	-0.91	3.05	5.79	-13.90	5.64	11.46	2.13	2.43
PT 02 อัตราการเปลี่ยนแปลงของผลิตภัณฑ์จังหวัด (ร้อยละ)	4.13	3.86	-0.08	-4.04	1.87	4.50	6.70	3.45	1.45	6.11
PT 03 มูลค่าผลิตภัณฑ์จังหวัดเฉลี่ยต่อหัว (บาท/คน)	104,985	109,077	111,628	109,661	113,247	61,860	67,064	70,668	72,844	77,048
PT 04 อัตราการขยายตัวรายได้ของหัว (ร้อยละ)	10.49	8.46	1.67	-54.13	-53.90	12.18	5.40	-3.06	-52.74	-32.77
PT 05 อัตราการว่างงาน (ร้อยละ)*	1.01	0.88	0.86	1.31	1.61	0.81	0.56	0.38	1.14	2.10
PT 06 อัตราส่วนหนี้เฉลี่ยต่อรายได้เฉลี่ยของครัวเรือน (เท่า)* ***	0.63	0.62	0.58	0.62	0.69	1.03	0.84	0.89	0.84	0.75
PT 07 ผลิตภัณฑ์แรงงาน (บาท/คน)	113,618	118,262	120,953	117,101	118,741	73,044	79,157	85,077	87,656	97,048
PT 08 แรงงานที่มีหลักประกันทางสังคม (ร้อยละ)	20.80	23.26	24.93	26.14	31.00	20.23	23.41	28.19	31.64	34.40
PT 09 ครัวเรือนที่มีที่อยู่อาศัยใช้สอยของตนเองและเป็นของตนเอง (ร้อยละ)	80.94	82.93	81.87	84.64	83.81	95.18	93.94	96.61	97.84	96.56
PT 10 หมู่บ้านที่ถนนสายหลักใช้การได้ตลอดปี (ร้อยละ)	59.64	60.07	62.49	62.89	61.69	57.48	59.95	62.41	67.86	73.30
PT 11 สัมประสิทธิ์ความไม่เสมอภาคของรายได้* ***	0.420	0.413	0.408	0.412	0.407	0.414	0.387	0.397	0.372	0.346
ด้านสิ่งแวดล้อม (Planet)										
PN 01 อัตราการเปลี่ยนแปลงของพื้นที่ป่าไม้ในจังหวัด (ร้อยละ)	0.12	0.42	0.08	-0.06	-0.06	-4.71	-4.19	-0.47	-0.54	-1.13
PN 02 สัดส่วนปริมาณขยะที่กำจัดถูกต้องต่อปริมาณขยะที่เกิดขึ้น (ร้อยละ)	29.25	22.24	16.81	20.08	20.01	32.00	12.47	13.85	19.43	0.00
PN 03 ครัวเรือนที่เข้าถึงน้ำประปา (ร้อยละ)	16.35	16.42	16.66	16.35	17.27	9.55	9.55	9.60	9.69	9.71
PN 04 ประชากรที่ประสบภัยพิบัติ (ร้อยละ)*	0.45	0.11	0.38	0.45	0.97	0.00	0.11	0.00	0.00	0.49
PN 05 อัตราการร้องเรียนปัญหามลพิษ (เรื่องต่อประชากรแสนคน)*	0.57	0.55	0.31	0.52	0.31	0.00	0.26	0.26	0.53	0.00
ด้านสันติภาพและยุติธรรม (Peace)										
PC 01 การแจ้งความคดี ชีวิตร่างกาย เพศ และคดีประทุษร้ายต่อทรัพย์สิน (รายต่อประชากรแสนคน)*	105.28	95.67	80.15	76.43	79.04	51.84	43.05	47.83	43.06	45.17
PC 02 จำนวนผู้ต้องหาคดียาเสพติด (ต่อแสนคน)*	509.57	510.16	561.17	504.27	518.20	762.48	761.45	987.22	539.35	889.86
PC 03 จำนวนผู้เข้ารับการบำบัดรักษาเสพติด (ต่อแสนคน)	252.31	304.60	337.87	292.19	250.87	353.34	446.88	534.57	509.31	454.10
PC 04 จำนวนเจ้าหน้าที่ตำรวจ (ต่อแสนคน)	276.83	267.98	268.05	273.41	260.59	235.91	234.27	233.59	234.98	234.89
PC 05 การฆ่าตัวตายสำเร็จ (รายต่อประชากรแสนคน)*	6.96	7.67	9.19	10.57	10.47	6.63	5.03	7.68	9.83	11.72
ด้านความเป็นหุ้นส่วนพัฒนา (Partnership)										
PS 01 ประชากรที่เข้าถึงอินเทอร์เน็ต (ร้อยละ)	46.82	50.79	60.90	74.77	83.07	42.35	43.54	50.93	65.79	73.45
PS 02 ภาษีที่ท้องถิ่นจัดเก็บได้ครบรายได้รวมที่ไม่รวมเงินอุดหนุนและเงินอุดหนุนเฉพาะกิจ (ร้อยละ)	11.79	11.01	11.56	8.89	8.29	7.94	7.39	7.44	7.22	8.49
PS 03 ความสามารถในการเบิกจ่ายงบประมาณของจังหวัด (ร้อยละ)	77.96	70.14	71.87	59.53	69.82	77.91	83.80	85.45	73.49	86.67
PS 04 จำนวนองค์กรชุมชน (แห่งต่อประชากรแสนคน)	127.39	129.32	285.04	297.86	298.92	229.56	228.99	637.36	641.16	640.89

ภาพ ข2 ค่าตัวชี้วัดการพัฒนาจังหวัดอำนาจเจริญ

คำอธิบายข้อมูล (Metadata)

ตาราง ค1 ความสัมพันธ์ระหว่างชื่อชุดข้อมูลกับรายการสถิติทางการที่จังหวัดเป็นเจ้าของ

ลำดับ	รหัสชุดข้อมูลตามที่กำหนดใน Template1	ชื่อชุดข้อมูล	OS ID	ชื่อรายการสถิติทางการ
1	dataset/11_44	ร้อยละของเมล็ดพันธุ์ข้าว ข้าวหอมมะลิปลอดภัย/อินทรีย์ ที่ผ่านมาตรฐานคุณภาพเมล็ดพันธุ์	0001	ร้อยละของเมล็ดพันธุ์ข้าว ข้าวหอมมะลิปลอดภัย/อินทรีย์ ที่ผ่านมาตรฐานคุณภาพเมล็ดพันธุ์
2	dataset/11_41	ราคामะลิพันธุ์ ข้าวหอมมะลิ	0002	ราคามะลิพันธุ์ ข้าวหอมมะลิ
3	dataset/gdpublish-11-371	จำนวนพื้นที่ผลิตเมล็ดพันธุ์ข้าว	0003	จำนวนพื้นที่ผลิตเมล็ดพันธุ์ข้าว
4	dataset/plant_03	ราคามันสำปะหลัง	0004	ราคามันสำปะหลัง
5	dataset/plant_02	ราคาข้าวเปลือกหอมมะลิ	0005	ราคาข้าวเปลือกหอมมะลิ
6	dataset/plant_01	ข้าวเปลือกเหนียว	0006	ข้าวเปลือกเหนียว
7	dataset/plnat_04	ราคายางพารา	0007	ราคายางพารา
8	dataset/plant_04	ราคาปาล์ม	0008	ราคาปาล์ม
9	dataset/animal0003	ปริมาณผลผลิตสัตว์	0009	ปริมาณผลผลิตสัตว์
10	dataset/animal02	เกษตรกรผู้เลี้ยงสัตว์	0010	เกษตรกรผู้เลี้ยงสัตว์
11	dataset/animal01	จำนวนสัตว์เศรษฐกิจ	0011	จำนวนสัตว์เศรษฐกิจ
12	dataset/my-dopa	จำนวนพื้นที่ในจังหวัด	0012	จำนวนพื้นที่ในจังหวัด
13	dataset/aquatic-price_06	ราคาด้านประมง	0013	ราคาด้านประมง
14	dataset/data_11_31	ผู้ผลิตสินค้า otop (ข้าว)	0014	ผู้ผลิตสินค้า otop (ข้าว)
15	dataset/data_11_30	โรงสีเอกชน	0015	โรงสีเอกชน
16	dataset/data_11_29	ผู้ประกอบการค้าข้าวที่ได้รับใบอนุญาต	0016	ผู้ประกอบการค้าข้าวที่ได้รับใบอนุญาต
17	dataset/data_11_27	ราคาข้าวเปลือกเจ้า	0017	ราคาข้าวเปลือกเจ้า
18	dataset/data_11_25	ผลิตภัณฑ์ที่แปรรูปจากข้าวหรือผลิตภัณฑ์ที่เกี่ยวข้อง	0018	ผลิตภัณฑ์ที่แปรรูปจากข้าวหรือผลิตภัณฑ์ที่เกี่ยวข้อง
19	dataset/data_11_23	สหกรณ์การเกษตร	0019	สหกรณ์การเกษตร
20	dataset/data_11_22	เกษตรกรผู้ปลูกข้าวที่กู้เงินจากสถาบันการเงิน/กองทุน	0020	เกษตรกรผู้ปลูกข้าวที่กู้เงินจากสถาบันการเงิน/กองทุน
21	dataset/gdpublish-data-11-19	กลุ่มศูนย์ข้าวชุมชน	0021	กลุ่มศูนย์ข้าวชุมชน
22	dataset/gdpublish-data-11-18	กลุ่มผู้ผลิตเมล็ดพันธุ์ข้าว	0022	กลุ่มผู้ผลิตเมล็ดพันธุ์ข้าว

ลำดับ	รหัสชุดข้อมูลตามที่กำหนดใน Tmplate1	ชื่อชุดข้อมูล	OS ID	ชื่อรายการสถิติทางการ
23	dataset/gdpublish-data-11-17	กลุ่มเกษตรกรที่ปลูกข้าว (แปลงใหญ่)	0023	กลุ่มเกษตรกรที่ปลูกข้าว (แปลงใหญ่)
24	dataset/gdpublish-data-11-16	เกษตรกรผู้ปลูกข้าวแปลงใหญ่	0024	เกษตรกรผู้ปลูกข้าวแปลงใหญ่
25	dataset/gdpublish-data-11-15	พื้นที่ปลูกข้าวแปลงใหญ่	0025	พื้นที่ปลูกข้าวแปลงใหญ่
26	dataset/gdpublish-data-11-10	พันธุ์ข้าวที่เกษตรกรนิยมปลูก	0026	พันธุ์ข้าวที่เกษตรกรนิยมปลูก
27	dataset/gdpublish-data-11-09	ผลผลิตข้าวเฉลี่ยต่อไร่	0027	ผลผลิตข้าวเฉลี่ยต่อไร่
28	dataset/gdpublish-data-11-06	ผลผลิตข้าวทั้งปี	0028	ผลผลิตข้าวทั้งปี
29	dataset/gdpublish-data-11-06	เนื้อที่เก็บเกี่ยวข้าว	0029	เนื้อที่เก็บเกี่ยวข้าว
30	dataset/gdpublish-data-11-05	เนื้อที่เพาะปลูกข้าว	0030	เนื้อที่เพาะปลูกข้าว
31	dataset/gdpublish-data-11-03	เกษตรกรผู้ปลูกข้าวที่ลงทะเบียนเกษตรกร	0031	เกษตรกรผู้ปลูกข้าวที่ลงทะเบียนเกษตรกร
32	dataset/animal01	พื้นที่ปลูกข้าวที่ได้รับน้ำจากแหล่งน้ำชลประทาน	0032	พื้นที่ปลูกข้าวที่ได้รับน้ำจากแหล่งน้ำชลประทาน
33	dataset/data_11_01	พื้นที่ปลูกข้าวที่ใช้น้ำจากแหล่งน้ำนอกเขตชลประทาน	0033	พื้นที่ปลูกข้าวที่ใช้น้ำจากแหล่งน้ำนอกเขตชลประทาน
34	dataset/data_11_26	บรรจุภัณฑ์หรือตราสัญลักษณ์ที่จังหวัดให้การรับรอง	0034	บรรจุภัณฑ์หรือตราสัญลักษณ์ที่จังหวัดให้การรับรอง
35	dataset/data_11_20	โรงสีสหกรณ์	0035	โรงสีสหกรณ์
36	dataset/data_11_07	เนื้อที่เพาะปลูกข้าวเสียหาย	0036	เนื้อที่เพาะปลูกข้าวเสียหาย
37	dataset/data_11_21	ลานตากข้าว	0037	ลานตากข้าว
38	dataset/gdpublish-data-11-11	ต้นทุนการผลิตข้าวเฉลี่ยต่อไร่ (นาดำ)	0038	ต้นทุนการผลิตข้าวเฉลี่ยต่อไร่ (นาดำ)
39	dataset/gdpublish-data-11-12	ต้นทุนการผลิตข้าวเฉลี่ยต่อไร่ (นาหว่าน)	0039	ต้นทุนการผลิตข้าวเฉลี่ยต่อไร่ (นาหว่าน)
40	dataset/gdpublish-data-11-14	ผลผลิตข้าวเปลือกที่ผ่านเกณฑ์มาตรฐานอินทรีย์	0040	ผลผลิตข้าวเปลือกที่ผ่านเกณฑ์มาตรฐานอินทรีย์

ลำดับ	รหัสชุดข้อมูลตามที่กำหนดใน Tmplate1	ชื่อชุดข้อมูล	OS ID	ชื่อรายการสถิติทางการ
41	dataset/gdpublish-data-11-13	เกษตรกรที่ได้รับการรับรองเกี่ยวกับการผลิตข้าวตามมาตรฐานอินทรีย์	0041	เกษตรกรที่ได้รับการรับรองเกี่ยวกับการผลิตข้าวตามมาตรฐานอินทรีย์
42	dataset/data_11_28	ราคาข้าวเปลือกเหนียว	0042	ราคาข้าวเปลือกเหนียว
43	dataset/gdpublish-11-244	จำนวนเกษตรกรที่ทำเกษตรปลอดภัย/อินทรีย์	0043	จำนวนเกษตรกรที่ทำเกษตรปลอดภัย/อินทรีย์
44	dataset/11_12	จำนวนพื้นที่ปลูก ข้าวปลอดภัย/อินทรีย์ นาปี	0044	จำนวนพื้นที่ปลูก ข้าวปลอดภัย/อินทรีย์ นาปี
45	dataset/11_45	เทคโนโลยีการผลิต/เครื่องมือ	0045	เทคโนโลยีการผลิต/เครื่องมือ
46	dataset_11_01	มูลค่าสินเชื่อเพื่อปลูก/แปรรูปเกษตรอินทรีย์	0046	มูลค่าสินเชื่อเพื่อปลูก/แปรรูปเกษตรอินทรีย์
47	dataset/gdpublish-11-10	จำนวนพื้นที่ปลูกข้าว	0047	จำนวนพื้นที่ปลูกข้าว
48	dataset/11_56	รายชื่อผลิตภัณฑ์ที่ได้จากข้าวหอมมะลิ ปลอดภัย/อินทรีย์	0048	รายชื่อผลิตภัณฑ์ที่ได้จากข้าวหอมมะลิ ปลอดภัย/อินทรีย์
49	dataset/dataset_11_0	จำนวนพื้นที่เกษตรโดยรวมในจังหวัด	0049	จำนวนพื้นที่เกษตรโดยรวมในจังหวัด
50	dataset/my-rice	จำนวนเกษตรกร ผู้ปลูกข้าว	0050	จำนวนเกษตรกร ผู้ปลูกข้าว
51	dataset/11_04	จำนวนแปลง/ฟาร์มที่ยื่น (ผ่าน) การรับรองมาตรฐานเกษตรอินทรีย์	0051	จำนวนแปลง/ฟาร์มที่ยื่น (ผ่าน) การรับรองมาตรฐานเกษตรอินทรีย์
52	dataset/platform	จำนวน Platform ฐานข้อมูลสินค้าเกษตร/สถาบันเกษตรกร/เกษตรกรที่ผ่านการรับรองมาตรฐานเกษตรอินทรีย์ที่เป็นปัจจุบัน	0052	จำนวน Platform ฐานข้อมูลสินค้าเกษตร/สถาบันเกษตรกร/เกษตรกรที่ผ่านการรับรองมาตรฐานเกษตรอินทรีย์ที่เป็นปัจจุบัน
53	dataset_11_09	จำนวนพื้นที่ที่ทำการเกษตรแบบผสมผสาน (เกษตรทฤษฎีใหม่)	0053	จำนวนพื้นที่ที่ทำการเกษตรแบบผสมผสาน (เกษตรทฤษฎีใหม่)
54	dataset/11_71	ชนิดพันธุ์ มันสำปะหลังที่ดี	0054	ชนิดพันธุ์ มันสำปะหลังที่ดี
55	dataset_11_21	จำนวนเกษตรกร ทำการเกษตรทฤษฎีใหม่	0055	จำนวนเกษตรกร ทำการเกษตรทฤษฎีใหม่
56	dataset/my-doe1	จำนวนเกษตรกร ทั้งสิ้น ในจังหวัด	0056	จำนวนเกษตรกร ทั้งสิ้น ในจังหวัด
57	dataset/11_51	เงินกู้กองทุนพัฒนาสหกรณ์	0057	เงินกู้กองทุนพัฒนาสหกรณ์
58	dataset/data_11_63	จำนวนโรงงานแปรรูปผลิตภัณฑ์จากข้าว	0058	จำนวนโรงงานแปรรูปผลิตภัณฑ์จากข้าว

ลำดับ	รหัสชุดข้อมูลตามที่กำหนดใน Tmplate1	ชื่อชุดข้อมูล	OS ID	ชื่อรายการสถิติทางการ
59	dataset/11_23	จำนวนเกษตรกร ผู้ปลูกข้าวปลอดภัย/ อินทรีย์	0059	จำนวนเกษตรกร ผู้ปลูกข้าวปลอดภัย/ อินทรีย์
60	dataset/11_02	จำนวนการเผยแพร่ การสร้างความรู้และ ตระหนักในคุณค่าและประโยชน์ของการ บริโภคสินค้าเกษตรปลอดภัยและเกษตร อินทรีย์	0060	จำนวนการเผยแพร่ การสร้างความรู้และ ตระหนักในคุณค่าและประโยชน์ของการ บริโภคสินค้าเกษตรปลอดภัยและเกษตร อินทรีย์
61	dataset/my-dit	จำนวนผู้ประกอบการที่แปรรูปผลิตภัณฑ์ จากมันสำปะหลัง	0061	จำนวนผู้ประกอบการที่แปรรูปผลิตภัณฑ์ จากมันสำปะหลัง
62	dataset_11_07	จำนวนพื้นที่ที่ทำเกษตรปลอดภัย/ อินทรีย์	0062	จำนวนพื้นที่ที่ทำเกษตรปลอดภัย/ อินทรีย์
63	dataset/11_55	รายชื่อผลิตภัณฑ์ที่ได้จากข้าวหอมมะลิ	0063	รายชื่อผลิตภัณฑ์ที่ได้จากข้าวหอมมะลิ
64	dataset/soil_08	ชั้นความเหมาะสมของดิน	0064	ชั้นความเหมาะสมของดิน
65	dataset_11_34	จำนวนครั้งที่มีการถ่ายทอดเทคโนโลยี การส่งเสริม พัฒนา สนับสนุนการปลูก ข้าวปลอดภัย/อินทรีย์	0065	จำนวนครั้งที่มีการถ่ายทอดเทคโนโลยี การส่งเสริม พัฒนา สนับสนุนการปลูก ข้าวปลอดภัย/อินทรีย์
66	dataset/11_39	ปริมาณการผลิตเมล็ดพันธุ์ ข้าวหอมมะลิ ปลอดภัย/อินทรีย์	0066	ปริมาณการผลิตเมล็ดพันธุ์ ข้าวหอมมะลิ ปลอดภัย/อินทรีย์
67	dataset/11_20	พื้นที่ปลูกข้าวที่ได้รับความเสียหายจาก ภัยธรรมชาติ	0067	พื้นที่ปลูกข้าวที่ได้รับความเสียหายจาก ภัยธรรมชาติ
68	dataset_11_08	จำนวนพื้นที่ที่ทำการเกษตรแบบ ผสมผสาน	0068	จำนวนพื้นที่ที่ทำการเกษตรแบบ ผสมผสาน
69	dataset/11_36	รายชื่อชนิดพันธุ์ข้าวที่ใช้ปลูกแบบ ปลอดภัย/อินทรีย์ ที่ปลูกในจังหวัด	0069	รายชื่อชนิดพันธุ์ข้าวที่ใช้ปลูกแบบ ปลอดภัย/อินทรีย์ ที่ปลูกในจังหวัด
70	dataset/11_42	ร้อยละของเมล็ดพันธุ์ข้าวทั้งสิ้นที่ผ่าน มาตรฐานคุณภาพเมล็ดพันธุ์	0070	ร้อยละของเมล็ดพันธุ์ข้าวทั้งสิ้นที่ผ่าน มาตรฐานคุณภาพเมล็ดพันธุ์
71	dataset/11_35	รายชื่อชนิดพันธุ์ข้าว นาปี ที่ปลูกใน จังหวัด	0071	รายชื่อชนิดพันธุ์ข้าว นาปี ที่ปลูกใน จังหวัด
72	dataset/11_38	ปริมาณการผลิตเมล็ดพันธุ์ ข้าวทั้งสิ้น ใน จังหวัด	0072	ปริมาณการผลิตเมล็ดพันธุ์ ข้าวทั้งสิ้น ใน จังหวัด
73	dataset/cooperative	ข้อมูลสหกรณ์และกลุ่มเกษตรกร	0073	ข้อมูลสหกรณ์และกลุ่มเกษตรกร
74	dataset/11_40	จำนวนผู้ประกอบการที่ผลิตเมล็ดพันธุ์ ข้าว	0074	จำนวนผู้ประกอบการที่ผลิตเมล็ดพันธุ์ ข้าว

ลำดับ	รหัสชุดข้อมูลตามที่กำหนดใน Tmplate1	ชื่อชุดข้อมูล	OS ID	ชื่อรายการสถิติทางการ
75	dataset/11_64	ปริมาณการผลิตมันสำปะหลัง	0075	ปริมาณการผลิตมันสำปะหลัง
76	dataset/11_66	รายชื่อผลิตภัณฑ์แปรรูปที่ได้จากมันสำปะหลัง	0076	รายชื่อผลิตภัณฑ์แปรรูปที่ได้จากมันสำปะหลัง
77	dataset/11_62	เนื้อที่ปลูกมันสำปะหลังทั้งสิ้น	0077	เนื้อที่ปลูกมันสำปะหลังทั้งสิ้น
78	dataset/11_63	จำนวนเกษตรกร ผู้ปลูกมันสำปะหลัง	0078	จำนวนเกษตรกร ผู้ปลูกมันสำปะหลัง
79	dataset/11_17	จำนวนพื้นที่ ปลูกข้าวทั้งหมด นอกเขตชลประทาน	0079	จำนวนพื้นที่ ปลูกข้าวทั้งหมด นอกเขตชลประทาน
80	dataset/11_14	จำนวนพื้นที่ปลูก ปลูกข้าวนาปรัง	0080	จำนวนพื้นที่ปลูก ปลูกข้าวนาปรัง
81	dataset/11_67	มูลค่าการแปรรูปจากเนื้อสุกร	0081	มูลค่าการแปรรูปจากเนื้อสุกร
82	dataset/11_13	จำนวนพื้นที่ปลูก ข้าวหอมมะลิ ปลอดภัย/อินทรีย์นาปีจังหวัด	0082	จำนวนพื้นที่ปลูก ข้าวหอมมะลิ ปลอดภัย/อินทรีย์นาปีจังหวัด
83	dataset/11_61	ราคา - ข้าวเปลือก หอมมะลิ	0083	ราคา - ข้าวเปลือก หอมมะลิ
84	dataset/11_65	จำนวนกลุ่มเกษตรกรปลอดภัย/อินทรีย์	0084	จำนวนกลุ่มเกษตรกรปลอดภัย/อินทรีย์
85	dataset/11_50	จำนวนโครงการสนับสนุนเกษตรกรในเรื่องการจัดการศัตรูพืช	0085	จำนวนโครงการสนับสนุนเกษตรกรในเรื่องการจัดการศัตรูพืช
86	dataset/11_11	จำนวนพื้นที่ปลูก ข้าวหอมมะลินาปี	0086	จำนวนพื้นที่ปลูก ข้าวหอมมะลินาปี
87	dataset/11_60	การสร้างตราสินค้าและความเชื่อมั่นให้กับสินค้าและบริการเกษตรกรปลอดภัย/อินทรีย์	0087	การสร้างตราสินค้าและความเชื่อมั่นให้กับสินค้าและบริการเกษตรกรปลอดภัย/อินทรีย์
88	dataset/11_44	ร้อยละของเมล็ดพันธุ์ข้าว ข้าวหอมมะลิ ที่ผ่านมาตรฐานคุณภาพเมล็ดพันธุ์	0088	ร้อยละของเมล็ดพันธุ์ข้าว ข้าวหอมมะลิ ที่ผ่านมาตรฐานคุณภาพเมล็ดพันธุ์
89	dataset/11_59	จำนวนผู้ประกอบการที่แปรรูปผลิตภัณฑ์จากข้าว	0089	จำนวนผู้ประกอบการที่แปรรูปผลิตภัณฑ์จากข้าว
90	dataset/anr01	แผนพัฒนาจังหวัดอำนาจเจริญ	0090	แผนพัฒนาจังหวัดอำนาจเจริญ
91	dataset/water_01	แหล่งน้ำในไร่นานอกเขตชลประทาน	0091	แหล่งน้ำในไร่นานอกเขตชลประทาน
92	dataset/data_11_24	แหล่งน้ำสาธารณะ	0092	แหล่งน้ำสาธารณะ
93	dataset/temp	อุณหภูมิ	0093	อุณหภูมิ
94	dataset/animal_03	แหล่งน้ำธรรมชาติที่มีการจับสัตว์น้ำ	0094	แหล่งน้ำธรรมชาติที่มีการจับสัตว์น้ำ

ลำดับ	รหัสชุดข้อมูลตามที่กำหนดใน Tmplate1	ชื่อชุดข้อมูล	OS ID	ชื่อรายการสถิติทางการ
95	dataset/animai_02	ผลผลิตสัตว์น้ำ	0095	ผลผลิตสัตว์น้ำ
96	dataset/plant_06	พืชเศรษฐกิจ	0096	พืชเศรษฐกิจ
97	dataset_22_18	ประชากรจากการทะเบียน	0131	ประชากรจากการทะเบียน
98	dataset_22_17	ประชากรสูงอายุ 60 ปี ขึ้นไป	0132	ประชากรสูงอายุ 60 ปี ขึ้นไป
99	dataset_22_16	ผู้สูงอายุที่ได้รับเบี้ยยังชีพ	0133	ผู้สูงอายุที่ได้รับเบี้ยยังชีพ
100	dataset_22_11	ผู้สูงอายุที่มีสภาพที่อยู่อาศัยไม่เหมาะสม	0134	ผู้สูงอายุที่มีสภาพที่อยู่อาศัยไม่เหมาะสม
101	dataset_22_09	ผู้สูงอายุที่ยากจน	0135	ผู้สูงอายุที่ยากจน
102	dataset_22_08	โรงเรียนผู้สูงอายุ	0136	โรงเรียนผู้สูงอายุ
103	dataset_22_07	ศูนย์พัฒนาคุณภาพชีวิตและส่งเสริมอาชีพผู้สูงอายุ	0137	ศูนย์พัฒนาคุณภาพชีวิตและส่งเสริมอาชีพผู้สูงอายุ
104	dataset_22_05	ผู้สูงอายุที่ถูกระทำความรุนแรงทางร่างกายและจิตใจ	0138	ผู้สูงอายุที่ถูกระทำความรุนแรงทางร่างกายและจิตใจ
105	dataset_22_04	ชมรมผู้สูงอายุ	0139	ชมรมผู้สูงอายุ
106	dataset_22_04	ผู้สูงอายุที่ลงทะเบียนและได้รับเบี้ยคนพิการ	0140	ผู้สูงอายุที่ลงทะเบียนและได้รับเบี้ยคนพิการ
107	dataset_22_01	ผู้สูงอายุที่กู้ยืมเงินกองทุนประกอบอาชีพ	0141	ผู้สูงอายุที่กู้ยืมเงินกองทุนประกอบอาชีพ
108	dataset_22_10	ครัวเรือนที่มีเฉพาะผู้สูงอายุอาศัยอยู่กับเด็ก	0142	ครัวเรือนที่มีเฉพาะผู้สูงอายุอาศัยอยู่กับเด็ก
109	dataset_22_12	กิจกรรมการแข่งขันกีฬาผู้สูงอายุ	0143	กิจกรรมการแข่งขันกีฬาผู้สูงอายุ
110	dataset_22_13	ชมรมกีฬาและนันทนาการผู้สูงอายุ	0144	ชมรมกีฬาและนันทนาการผู้สูงอายุ
111	dataset_22_03	ผู้สูงอายุที่ถูกส่งต่อเข้าสถานสงเคราะห์	0145	ผู้สูงอายุที่ถูกส่งต่อเข้าสถานสงเคราะห์
112	dataset/0005	ผู้ผ่านการรับรองความรู้ความสามารถประจำปีงบประมาณ 2565	0146	ผู้ผ่านการรับรองความรู้ความสามารถประจำปีงบประมาณ 2565
113	dataset/12_11	จำนวนแรงงานที่ได้รับการฝึกอบรมหลักสูตรยกระดับฝีมือ ประจำปีงบประมาณ 2565	0147	จำนวนแรงงานที่ได้รับการฝึกอบรมหลักสูตรยกระดับฝีมือ ประจำปีงบประมาณ 2565
114	dataset_12_25	จำนวนผู้ถูกจับกุม	0148	จำนวนผู้ถูกจับกุม
115	dataset_12_29	จำนวนผู้ผ่านการบำบัดฟื้นฟู	0149	จำนวนผู้ผ่านการบำบัดฟื้นฟู
116	dataset_12_36	จำนวนคดีที่ประทุษร้ายต่อชีวิต ร่างกาย และเพศที่รับแจ้ง	0150	จำนวนคดีที่ประทุษร้ายต่อชีวิต ร่างกาย และเพศที่รับแจ้ง

ลำดับ	รหัสชุดข้อมูลตามที่กำหนดใน Tmplate1	ชื่อชุดข้อมูล	OS ID	ชื่อรายการสถิติทางการ
117	dataset_12_34	จำนวนคดีอาญาที่รับแจ้ง	0151	จำนวนคดีอาญาที่รับแจ้ง
118	dataset/http- www- amnatcharoenpoli ce-com-homepage	สถิติคดีอาญา	0152	สถิติคดีอาญา
119	dataset/2565	จำนวนแรงงานที่ได้รับการฝึกอบรม หลักสูตรเตรียมเข้าทำงาน ประจำปี งบประมาณ 2565	0153	จำนวนแรงงานที่ได้รับการฝึกอบรม หลักสูตรเตรียมเข้าทำงาน ประจำปี งบประมาณ 2565
120	dataset_12_35	จำนวนคดีอุกฉกรรจ์สะเทือนขวัญที่รับ แจ้ง	0154	จำนวนคดีอุกฉกรรจ์สะเทือนขวัญที่รับ แจ้ง
121	dataset/0002	จำนวนแรงงานที่ผ่านการทดสอบ มาตรฐานฝีมือแรงงานแห่งชาติ ประจำปี งบประมาณ 2565	0155	จำนวนแรงงานที่ผ่านการทดสอบ มาตรฐานฝีมือแรงงานแห่งชาติ ประจำปี งบประมาณ 2565
122	dataset/my- disaster	จำนวนเจ้าหน้าที่ อปพร.ในจังหวัด	0156	จำนวนเจ้าหน้าที่ อปพร.ในจังหวัด
123	dataset_12_26	จำนวนอาสาสมัครป้องกันปราบปราม อาชญากรรม	0157	จำนวนอาสาสมัครป้องกันปราบปราม อาชญากรรม
124	dataset_12_30	จำนวนอาสาสมัครป้องกันปราบปราม อาชญากรรมส่วนท้องถิ่น	0158	จำนวนอาสาสมัครป้องกันปราบปราม อาชญากรรมส่วนท้องถิ่น
125	dataset_12_37	จำนวนคดีประทุษร้ายต่อทรัพย์ที่รับแจ้ง	0159	จำนวนคดีประทุษร้ายต่อทรัพย์ที่รับแจ้ง
126	dataset_12_27	จำนวนการจับกุมคดียาเสพติด	0160	จำนวนการจับกุมคดียาเสพติด
127	dataset/my-dopa2	จำนวนจุดตรวจ/จุดสกัด และ ลาดตระเวนเพื่อสกัดกั้นการกระทำผิด กฎหมายในจังหวัด	0161	จำนวนจุดตรวจ/จุดสกัด และ ลาดตระเวนเพื่อสกัดกั้นการกระทำผิด กฎหมายในจังหวัด
128	dataset_12_24	จำนวนจับกุมคดีอาชญากรรม	0162	จำนวนจับกุมคดีอาชญากรรม
129	dataset_12_28	จำนวนผู้รับการบำบัดฟื้นฟู	0163	จำนวนผู้รับการบำบัดฟื้นฟู
130	dataset/0001	จำนวนแรงงานที่ได้รับการฝึกอบรม หลักสูตรการฝึกอาชีพเสริม ประจำปี งบประมาณ 2565	0170	จำนวนแรงงานที่ได้รับการฝึกอบรม หลักสูตรการฝึกอาชีพเสริม ประจำปี งบประมาณ 2565
131	dataset/gd- catalog124	สถิติทะเบียนนิติบุคคล	0171	สถิติทะเบียนนิติบุคคล

ลำดับ	รหัสชุดข้อมูลตามที่กำหนดใน Tmplate1	ชื่อชุดข้อมูล	OS ID	ชื่อรายการสถิติทางการ
132	dataset_10_01	แผนงาน/โครงการ/งบประมาณสนับสนุนพัฒนาแหล่งท่องเที่ยวจังหวัดอำนาจเจริญ	0172	แผนงาน/โครงการ/งบประมาณสนับสนุนพัฒนาแหล่งท่องเที่ยวจังหวัดอำนาจเจริญ
133	dataset_10_15	สรุปผลการสำรวจความคิดเห็นของประชาชนเกี่ยวกับการจัดงาน"ประเพณีแห่ยักษ์คู่อัตลักษณ์จังหวัดอำนาจเจริญ"	0173	สรุปผลการสำรวจความคิดเห็นของประชาชนเกี่ยวกับการจัดงาน"ประเพณีแห่ยักษ์คู่อัตลักษณ์จังหวัดอำนาจเจริญ"
134	dataset_10_17	สถานที่ท่องเที่ยวที่มีป้ายบอกทาง	0174	สถานที่ท่องเที่ยวที่มีป้ายบอกทาง
135	dataset_10_14	ตำนาน/ประวัติยักษ์คู่	0175	ตำนาน/ประวัติยักษ์คู่
136	dataset/data2563	ปริมาณน้ำฝนเป็นรายเดือน	0176	ปริมาณน้ำฝนเป็นรายเดือน
137	ataset_10_12	เส้นทางท่องเที่ยว	0177	เส้นทางท่องเที่ยว
138	dataset/https-agencyas-nso-go-th	วิเคราะห์ประเด็น การท่องเที่ยวชุมชนผ่านเรื่องราวยักษ์คู่	0178	วิเคราะห์ประเด็น การท่องเที่ยวชุมชนผ่านเรื่องราวยักษ์คู่
139	dataset_10_09	หมู่บ้าน OTOP เพื่อการท่องเที่ยว	0179	หมู่บ้าน OTOP เพื่อการท่องเที่ยว
140	dataset_10_08	ที่พัก Home Stay	0181	ที่พัก Home Stay
141	dataset_10_13	กิจกรรมส่งเสริมการท่องเที่ยว เช่น ยักษ์คู่ ปั่นจักรยาน	0182	กิจกรรมส่งเสริมการท่องเที่ยว เช่น ยักษ์คู่ ปั่นจักรยาน
142	dataset_10_16	ช่องทางการประชาสัมพันธ์	0183	ช่องทางการประชาสัมพันธ์
143	dataset/my-metnet	ปริมาณน้ำฝน	0184	ปริมาณน้ำฝน
144	dataset_10_05	ข้อมูลด้านการท่องเที่ยวของจังหวัดอำนาจเจริญ	0203	ข้อมูลด้านการท่องเที่ยวของจังหวัดอำนาจเจริญ
145	dataset_40_19	ปริมาณขยะมูลฝอย	0204	ปริมาณขยะมูลฝอย
146	dataset_40_20	ปริมาณมูลฝอยติดเชื้อที่เกิดขึ้น	0205	ปริมาณมูลฝอยติดเชื้อที่เกิดขึ้น
147	dataset_40_09	แผนปฏิบัติการจัดการขยะมูลฝอยชุมชน "จังหวัดสะอาด"	0206	แผนปฏิบัติการจัดการขยะมูลฝอยชุมชน "จังหวัดสะอาด"
148	dataset_40_21	ค่าใช้จ่ายการบริหารจัดการขยะมูลฝอย	0207	ค่าใช้จ่ายการบริหารจัดการขยะมูลฝอย
149	dataset_40_26	จำนวนสมาชิกทั้งหมดที่เข้าร่วมและจัดทำโครงการ "ถังขยะเปียก ลดโลกร้อน"	0208	จำนวนสมาชิกทั้งหมดที่เข้าร่วมและจัดทำโครงการ "ถังขยะเปียก ลดโลกร้อน"
150	dataset_40_17	ปริมาณมูลฝอยติดเชื้อกำจัดอย่างถูกต้อง	0209	ปริมาณมูลฝอยติดเชื้อกำจัดอย่างถูกต้อง
151	dataset_40_35	จำนวนเขตพื้นที่ที่มีการเก็บขนขยะ	0210	จำนวนเขตพื้นที่ที่มีการเก็บขนขยะ

ลำดับ	รหัสชุดข้อมูลตามที่กำหนดใน Tmplate1	ชื่อชุดข้อมูล	OS ID	ชื่อรายการสถิติทางการ
152	dataset_40_36	ขยะมูลฝอยที่สามารถจัดเก็บข้อมูลแบบแยกประเภทได้	0211	ขยะมูลฝอยที่สามารถจัดเก็บข้อมูลแบบแยกประเภทได้
153	dataset_40_31	ปริมาณกากอุตสาหกรรม	0212	ปริมาณกากอุตสาหกรรม
154	dataset_40_23	ปริมาณขยะมูลฝอยที่ถูกนำไปใช้ประโยชน์	0213	ปริมาณขยะมูลฝอยที่ถูกนำไปใช้ประโยชน์
155	dataset_40_001	ปริมาณขยะติดเชื้อในสถานบริการสาธารณสุข	0214	ปริมาณขยะติดเชื้อในสถานบริการสาธารณสุข
156	dataset_40_14	สถานที่กำจัดขยะทั้งหมด	0215	สถานที่กำจัดขยะทั้งหมด
157	dataset_40_02	ร้านรับซื้อของเก่า	0216	ร้านรับซื้อของเก่า
158	dataset_40_05	ปริมาณขยะมูลฝอยที่ได้รับการจัดการในครัวเรือน	0217	ปริมาณขยะมูลฝอยที่ได้รับการจัดการในครัวเรือน
159	dataset_40_13	พาหนะที่ใช้ในการขนส่งขยะในพื้นที่	0218	พาหนะที่ใช้ในการขนส่งขยะในพื้นที่
160	dataset_40_27	จำนวนครัวเรือนที่ได้รับการเก็บขนขยะมูลฝอย	0219	จำนวนครัวเรือนที่ได้รับการเก็บขนขยะมูลฝอย
161	dataset_40_30	เขตพื้นที่ที่มีการวางระบบการเก็บขนหรือประกาศเก็บขนขยะมูลฝอย	0220	เขตพื้นที่ที่มีการวางระบบการเก็บขนหรือประกาศเก็บขนขยะมูลฝอย
162	dataset_40_04	จุดรวบรวมขยะอันตราย	0221	จุดรวบรวมขยะอันตราย
163	dataset_40_18	รายได้ในการบริหารจัดการขยะมูลฝอย	0222	รายได้ในการบริหารจัดการขยะมูลฝอย
164	dataset_40_24	ปริมาณขยะมูลฝอยชุมชนที่เก็บขนได้	0223	ปริมาณขยะมูลฝอยชุมชนที่เก็บขนได้
165	dataset_40_29	ปริมาณขยะมูลฝอยชุมชนที่เก็บขนได้ไม่ระบุสถานที่	0224	ปริมาณขยะมูลฝอยชุมชนที่เก็บขนได้ไม่ระบุสถานที่
166	dataset_40_25	ปริมาณขยะมูลฝอยชุมชนที่เกิดขึ้น	0225	ปริมาณขยะมูลฝอยชุมชนที่เกิดขึ้น
167	dash_board	การบริหารจัดการขยะ	0226	การบริหารจัดการขยะ

คำอธิบายข้อมูล (Metadata)



คณะผู้จัดทำ

คณะผู้จัดทำ

ลำดับ	ตำแหน่ง	องค์ประกอบ
1	ผู้ว่าราชการจังหวัดอำนาจเจริญ	ประธานกรรมการ
2	รองผู้ว่าราชการจังหวัดอำนาจเจริญ	รองประธานกรรมการ
3	ผู้บังคับการตำรวจภูธรจังหวัดอำนาจเจริญ	กรรมการ
4	ปลัดจังหวัดอำนาจเจริญ	กรรมการ
5	หัวหน้าสำนักงานจังหวัดอำนาจเจริญ	กรรมการ
6	นายแพทย์สาธารณสุขจังหวัดอำนาจเจริญ	กรรมการ
7	พัฒนาการจังหวัดอำนาจเจริญ	กรรมการ
8	นายกองค์การบริหารส่วนจังหวัดอำนาจเจริญ	กรรมการ
9	ผู้บัญชาการเรือนจำจังหวัดอำนาจเจริญ	กรรมการ
10	ผู้อำนวยการสถานีพัฒนาที่ดินจังหวัดอำนาจเจริญ	กรรมการ
11	ยุติธรรมจังหวัดอำนาจเจริญ	กรรมการ
12	ท้องถิ่นจังหวัดอำนาจเจริญ	กรรมการ
13	หัวหน้าสำนักงานป้องกันและบรรเทาสาธารณภัยจังหวัดอำนาจเจริญ	กรรมการ
14	คลังจังหวัดอำนาจเจริญ	กรรมการ
15	พาณิชย์จังหวัดอำนาจเจริญ	กรรมการ
16	อุตสาหกรรมจังหวัดอำนาจเจริญ	กรรมการ
17	เกษตรและสหกรณ์จังหวัดอำนาจเจริญ	กรรมการ
18	เกษตรจังหวัดอำนาจเจริญ	กรรมการ
19	อธิการบดีมหาวิทยาลัยมหิดล วิทยาเขตอำนาจเจริญ	กรรมการ
20	ผู้อำนวยการศูนย์วิจัยและพัฒนาการเกษตรอำนาจเจริญ	กรรมการ
21	ผู้อำนวยการศูนย์เมล็ดพันธุ์ข้าวอำนาจเจริญ	กรรมการ
22	ผู้อำนวยการสำนักพุทธศาสนาจังหวัดอำนาจเจริญ	กรรมการ
23	ผู้อำนวยการสำนักงานทรัพยากรธรรมชาติและสิ่งแวดล้อมจังหวัดอำนาจเจริญ	กรรมการ
24	ขนส่งจังหวัดอำนาจเจริญ	กรรมการ
25	แรงงานจังหวัดอำนาจเจริญ	กรรมการ
26	จัดหางานจังหวัดอำนาจเจริญ	กรรมการ
27	ธนารักษ์พื้นที่จังหวัดอำนาจเจริญ	กรรมการ
28	ประกันสังคมจังหวัดอำนาจเจริญ	กรรมการ
29	พัฒนาสังคมและความมั่นคงของมนุษย์จังหวัดอำนาจเจริญ	กรรมการ
30	พลังงานจังหวัดอำนาจเจริญ	กรรมการ
31	ท่องเที่ยวและกีฬาจังหวัดอำนาจเจริญ	กรรมการ
32	ประชาสัมพันธ์จังหวัดอำนาจเจริญ	กรรมการ
33	วัฒนธรรมจังหวัดอำนาจเจริญ	กรรมการ
34	ศึกษาธิการจังหวัดอำนาจเจริญ	กรรมการ
35	หัวหน้าอุทยานภูสิงห์ ภูผาผึ้ง	กรรมการ

ลำดับ	ตำแหน่ง	องค์ประกอบ
36	สรรพากรพื้นที่อำนาจเจริญ	กรรมการ
37	สรรพสามิตพื้นที่อำนาจเจริญ	กรรมการ
38	ผู้อำนวยการศูนย์ป่าไม้อำนาจเจริญ	กรรมการ
39	ผู้อำนวยการแขวงทางหลวงอำนาจเจริญ	กรรมการ
40	ผู้อำนวยการแขวงทางหลวงชนบทอำนาจเจริญ	กรรมการ
41	ผู้อำนวยการสำนักงานพัฒนาฝีมือแรงงานจังหวัดอำนาจเจริญ	กรรมการ
42	ผู้อำนวยการโครงการชลประทานจังหวัดอำนาจเจริญ	กรรมการ
43	ผู้อำนวยการสำนักงานเขตพื้นที่การศึกษามัธยมศึกษา เขต 29	กรรมการ
44	ผู้อำนวยการสำนักงานเขตพื้นที่การศึกษาประถมศึกษาจังหวัดอำนาจเจริญ	กรรมการ
45	ผู้อำนวยการวิทยาลัยเทคนิคจังหวัดอำนาจเจริญ	กรรมการ
46	ผู้จัดการธนาคารเพื่อการเกษตรและสหกรณ์การเกษตร จังหวัดอำนาจเจริญ	กรรมการ
47	ผู้อำนวยการสำนักงานส่งเสริมการศึกษานอกระบบและการศึกษาตาม อัธยาศัยจังหวัดอำนาจเจริญ	กรรมการ
48	ผู้อำนวยการสถานีอุตุนิยมวิทยาจังหวัดอำนาจเจริญ	กรรมการ
49	โทรศัพท์จังหวัดอำนาจเจริญ	กรรมการ
50	ประธานสภาอุตสาหกรรมท่องเที่ยวจังหวัดอำนาจเจริญ	กรรมการ
51	ผู้จัดการธนาคาร SME สาขาอำนาจเจริญ	กรรมการ
52	ผู้จัดการประปาส่วนภูมิภาค สาขาอำนาจเจริญ	กรรมการ
53	สถิติจังหวัดอำนาจเจริญ	กรรมการและ เลขานุการ
54	ผู้อำนวยการกลุ่มงานวิชาการสถิติและวางแผน สำนักงานสถิติจังหวัด อำนาจเจริญ	ผู้ช่วยเลขานุการ
55	นักวิชาการสถิติ สำนักงานสถิติจังหวัดอำนาจเจริญ	ผู้ช่วยเลขานุการ
56	เจ้าหน้าที่สำนักงานสถิติ สำนักงานสถิติจังหวัดอำนาจเจริญ	ผู้ช่วยเลขานุการ

คำอธิบายข้อมูล (Metadata)



