

แผนพัฒนาสถิติระดับจังหวัด

(พ.ศ. 2566 – 2570)

ฉบับทบทวน พ.ศ. 2566

ลำพูน



“Good statistics for decision makers”

คณะกรรมการสถิติระดับจังหวัดลำพูน

คำนำ

การพัฒนาประเทศ ทั้งในระดับประเทศ ระดับภารกิจ และระดับพื้นที่ต่างให้ความสำคัญกับการใช้ “สถิติที่มีคุณภาพ” ที่เสมือนเป็นวัตถุดิบหรือต้นน้ำที่เป็นข้อเท็จจริงและองค์ความรู้ของห่วงโซ่คุณค่า (Supply Chain) เพื่อใช้ในการกำหนดนโยบาย เป้าหมายการพัฒนา แผนการดำเนินงาน แผนงบประมาณ และแผนจัดสรรทรัพยากร และติดตามประเมินผลความก้าวหน้าในการดำเนินการพัฒนาในมิติต่าง ๆ ในทุกระดับ เพื่อให้รัฐสามารถกำหนดทิศทาง นโยบาย และตัดสินใจเพื่อพัฒนาคุณภาพชีวิตของประชาชนในประเทศ ตรงตามความต้องการโดยใช้ข้อมูลสถิติที่เป็นหลักฐานหรือข้อมูลทางวิทยาศาสตร์มาเป็นตัวนำในการตัดสินใจ ดำเนินนโยบายด้านต่าง ๆ แต่ในการดำเนินงานเพื่อการบูรณาการแผนการทำงานร่วมกันของหน่วยงานระดับพื้นที่ พบว่า ข้อมูลเพื่อการตัดสินใจในระดับพื้นที่แตกต่างจากราชการส่วนกลาง โดยข้อมูลสถิติระดับพื้นที่ควรเป็น ข้อมูลสถิติที่สะท้อนการดำเนินการของพื้นที่ตามนโยบายของรัฐบาล (Agenda Base) และการแก้ไขปัญหาเชิงพื้นที่ (Area Base) ซึ่งมีความจำเป็นต้องเป็นข้อมูลเชิงลึกและเป็นระบบ โดยต้องกำหนดประเด็นปัญหา (Pain Point) ที่เป็นนโยบายระดับจังหวัด ที่มีความซับซ้อน และมีความต้องการข้อมูลเพื่อการตัดสินใจเฉพาะ

การพัฒนาข้อมูลสถิติให้มีคุณภาพให้ตอบโจทย์กับการดำเนินงานนโยบายของรัฐ สำนักงานสถิติจังหวัด ในฐานะเป็นหน่วยราชการบริหารส่วนภูมิภาค ที่มีหน้าที่บริหารจัดการข้อมูลสถิติและสารสนเทศสถิติที่สำคัญ และจำเป็นเพื่อสนับสนุนการพัฒนาในระดับพื้นที่ รวมทั้งยังเป็นเลขานุการคณะกรรมการสถิติระดับจังหวัด ซึ่งเป็นกลไกในการขับเคลื่อนให้จังหวัดมีข้อมูลสถิติที่มีคุณภาพตรงตามความต้องการของพื้นที่อย่างแท้จริง และสามารถบูรณาการข้อมูลสถิติดังกล่าวเพื่อตอบโจทย์การพัฒนาในทุกระดับ รวมทั้งเป็นการดำเนินการตาม พระราชบัญญัติสถิติ พ.ศ. 2550 มาตรา 6 (1) กำหนดให้สำนักงานสถิติแห่งชาติมีหน้าที่ในการจัดทำแผนแม่บท เกี่ยวกับการดำเนินงานทางสถิติของรัฐ เสนอคณะรัฐมนตรีให้ความเห็นชอบ เพื่อให้การดำเนินงานด้านสถิติ ของประเทศมีความเป็นเอกภาพ ข้อมูลสถิติมีมาตรฐาน ลดความซ้ำซ้อนของการจัดทำสถิติ นำไปสู่การแลกเปลี่ยน ข้อมูลระหว่างหน่วยงานภาครัฐและใช้ข้อมูลสถิติและสารสนเทศร่วมกัน และมาตรา 6 (7) กำหนดให้สำนักงาน สถิติแห่งชาติบูรณาการข้อมูล จากหน่วยงานภาครัฐอื่น ๆ เพื่อจัดทำฐานข้อมูลสถิติและสารสนเทศของประเทศ

ดังนั้น การจัดทำแผนพัฒนาสถิติระดับจังหวัดลำพูน พ.ศ. 2566 – 2570 ฉบับนี้ มีวัตถุประสงค์หลัก เพื่อให้ได้รายการข้อมูลสถิติที่ใช้ในการจัดทำตัวชี้วัดในการตอบโจทย์ประเด็นปัญหา (Pain Point) ในการพัฒนา จังหวัด รวมทั้งมีแนวทางในการพัฒนาการจัดเก็บ รวบรวม ข้อมูลสถิติที่สำคัญ จำเป็น สอดคล้องกับยุทธศาสตร์ชาติ 20 ปี (พ.ศ. 2561 – 2580) แผนแม่บทภายใต้ยุทธศาสตร์ชาติ 23 ด้าน แผนการปฏิรูปประเทศ 13 ด้าน เป้าหมาย การพัฒนาที่ยั่งยืน (Sustainable Development Goal: SDGs) (ร่าง) แผนพัฒนาเศรษฐกิจและสังคมแห่งชาติ ฉบับที่ 13 (พ.ศ. 2566 – 2570) แผนพัฒนาต่าง ๆ และแผนพัฒนาจังหวัด พ.ศ. 2566 – 2570 โดยแผนพัฒนา สถิติระดับจังหวัดลำพูนฉบับนี้ จะใช้ในการติดตามผลการพัฒนาสถิติและมีการทบทวนรายการสถิติที่อยู่ในแผน อย่างต่อเนื่อง เพื่อให้มั่นใจได้ว่าจังหวัดลำพูนจะมีข้อมูลสถิติที่ทันสมัยตามประเด็นการพัฒนาจังหวัด

สารบัญ

บทที่ 1 บทนำ.....	1
1.1 หลักการและเหตุผล.....	1
1.2 วัตถุประสงค์การวางแผนพัฒนาสถิติระดับจังหวัด.....	3
1.3 แนวทางการจัดทำแผนพัฒนาสถิติระดับจังหวัด.....	4
1.4 คำอธิบายศัพท์.....	5
บทที่ 2 นโยบายและยุทธศาสตร์ที่เกี่ยวข้องกับการพัฒนาในระดับจังหวัด.....	7
2.1 การศึกษานโยบายและยุทธศาสตร์ที่เกี่ยวข้องกับการพัฒนาในระดับจังหวัด.....	8
2.2 การวิเคราะห์ประเด็นการพัฒนาจังหวัดภายใต้แผนพัฒนาจังหวัดที่เป็นปัจจุบันที่สอดคล้อง กับนโยบายและยุทธศาสตร์ต่าง ๆ ที่เกี่ยวข้องกับการพัฒนาในระดับจังหวัด.....	18
2.3 การวิเคราะห์สถานการณ์ แนวโน้ม การพัฒนาในระดับจังหวัด ตามเป้าหมายการพัฒนาที่ยั่งยืน (Sustainable Development Goals–SDGs) ของจังหวัดลำพูน.....	27
บทที่ 3 รายการข้อมูลสถิติทางการที่เกี่ยวข้องกับการพัฒนาในระดับจังหวัด.....	35
3.1 ประเด็นการพัฒนาที่ 1 : เมืองแห่งวัฒนธรรมอัตลักษณ์วิถีและท่องเที่ยวเชิงสร้างสรรค์.....	35
3.2 ประเด็นการพัฒนาที่ 2 : เมืองแห่งอุตสาหกรรม หัตถอุตสาหกรรมและเศรษฐกิจสร้างสรรค์.....	46
3.3 ประเด็นการพัฒนาที่ 3 : เมืองแห่งเกษตรสุขภาพและเกษตรนวัตกรรมสร้างสรรค์.....	55
3.4 ประเด็นการพัฒนาที่ 4 : เมืองแห่งความมั่นคง มั่งคั่ง ยั่งยืน.....	65
บทที่ 4 สถานการณ์สถิติทางการ.....	92
4.1 ประเด็นการพัฒนาที่ 1 : เมืองแห่งวัฒนธรรมอัตลักษณ์วิถีและท่องเที่ยวเชิงสร้างสรรค์.....	92
4.2 ประเด็นการพัฒนาที่ 2 : เมืองแห่งอุตสาหกรรม หัตถอุตสาหกรรมและเศรษฐกิจสร้างสรรค์.....	93
4.3 ประเด็นการพัฒนาที่ 3 : เมืองแห่งเกษตรสุขภาพและเกษตรนวัตกรรมสร้างสรรค์.....	94
4.4 ประเด็นการพัฒนาที่ 4 : เมืองแห่งความมั่นคง มั่งคั่ง ยั่งยืน.....	95
ผลการดำเนินงานการพัฒนาบัญชีสถิติทางการตามแนวทางการพัฒนาบัญชีสถิติทางการ ตามแผนพัฒนาสถิติระดับจังหวัดลำพูน (พ.ศ. 2566 – 2570).....	96
บทที่ 5 ข้อเสนอแนะการพัฒนาการรวบรวมข้อมูลและแผนปฏิบัติการพัฒนาสถิติทางการ.....	116
ภาคผนวก	
ภาคผนวก ก การวิเคราะห์ประเด็นการพัฒนาจังหวัด ภายใต้แผนพัฒนาจังหวัดที่เป็นปัจจุบัน ที่สอดคล้องกับนโยบายและยุทธศาสตร์ต่าง ๆ ที่เกี่ยวข้องกับการพัฒนาในระดับจังหวัด.....	124
ภาคผนวก ข ตัวชี้วัดการพัฒนาจังหวัด.....	128
ภาคผนวก ค คำอธิบายข้อมูล (Matadata).....	139

สารบัญภาพ

ภาพ 1	เป้าหมายที่ผู้ใช้ข้อมูลคาดหวัง	1
ภาพ 2	การพัฒนาสถิติทางการผ่านการทำบัญชีข้อมูลภาครัฐ (Data Catalog)	3
ภาพ 3	กรอบแนวคิดการวิเคราะห์นโยบายและยุทธศาสตร์ที่เกี่ยวข้องกับการพัฒนาในระดับจังหวัด	7
ภาพ 4	ยุทธศาสตร์ชาติ 6 ด้านและการแปลงยุทธศาสตร์สู่การปฏิบัติ, สำนักงานสภาพัฒนาการเศรษฐกิจและสังคมแห่งชาติ	8
ภาพ 5	17 เป้าหมายการพัฒนาที่ยั่งยืน, สำนักงานสภาพัฒนาการเศรษฐกิจและสังคมแห่งชาติ	12
ภาพ 6	กรอบแนวคิดของแผนพัฒนากลุ่มจังหวัดภาคเหนือตอนบน 1 (พ.ศ. 2566 - 2570)	15
ภาพ 7	กรอบเป้าหมายการพัฒนาจังหวัดตามแผนพัฒนาจังหวัดลำพูน (พ.ศ. 2566 - 2570)	16
ภาพ 8	กรอบแนวคิดของแผนพัฒนาสถิติระดับจังหวัดลำพูน (พ.ศ. 2566 - 2570)	17
ภาพ 9	ดัชนีการพัฒนากาพรวมของจังหวัดลำพูนเทียบกับค่ากลางประเทศ	30
ภาพ 10	ดัชนีด้านการพัฒนาคน (People) ของจังหวัดลำพูนเทียบกับค่ากลางประเทศ	31
ภาพ 11	ดัชนีการพัฒนาด้านเศรษฐกิจและความมั่งคั่ง (Prosperity) ของจังหวัดลำพูนเทียบกับค่ากลางประเทศ	31
ภาพ 12	ดัชนีการพัฒนาด้านสิ่งแวดล้อม (Planet) ของจังหวัดลำพูนเทียบกับค่ากลางประเทศ	32
ภาพ 13	ดัชนีการพัฒนาด้านสันติภาพและยุติธรรม (Peace) ของจังหวัดลำพูนเทียบกับค่ากลางประเทศ	33
ภาพ 14	ดัชนีการพัฒนาด้านความเป็นหุ้นส่วนพัฒนา (Partnership) ของจังหวัดลำพูนเทียบกับค่ากลางประเทศ	34
ภาพ 15	ห่วงโซ่คุณค่า (Value Chain) “การท่องเที่ยว”	38
ภาพ 16	ห่วงโซ่คุณค่า (Value Chain) “การท่องเที่ยว” (เป้าหมาย)	39
ภาพ 17	ห่วงโซ่คุณค่า (Value Chain) “การท่องเที่ยวเชิงสร้างสรรค์จังหวัดลำพูน”	40
ภาพ 18	ห่วงโซ่คุณค่า (Value Chain) “พื้นที่และเมืองนำอยู่อัจฉริยะ”	50
ภาพ 19	ห่วงโซ่คุณค่า (Value Chain) “ผู้ประกอบการและวิสาหกิจขนาดกลาง และขนาดย่อม”	51
ภาพ 20	ห่วงโซ่คุณค่า (Value Chain) “เศรษฐกิจฐานราก”	52
ภาพ 21	ห่วงโซ่คุณค่า (Value Chain) “อุตสาหกรรม เศรษฐกิจสร้างสรรค์จังหวัดลำพูน”	53
ภาพ 22	ห่วงโซ่คุณค่า (Value Chain) “การเกษตร”	58
ภาพ 23	ห่วงโซ่คุณค่า (Value Chain) “เกษตรสุขภาพและเกษตรนวัตกรรมสร้างสรรค์จังหวัดลำพูน”	59

สารบัญภาพ (ต่อ)

ภาพ 24	ห่วงโซ่คุณค่า (Value Chain) “ความมั่นคง”	81
ภาพ 25	ห่วงโซ่คุณค่า (Value Chain) “โครงสร้างพื้นฐาน”	82
ภาพ 26	ห่วงโซ่คุณค่า (Value Chain) “ศักยภาพคนตลอดช่วงชีวิต”	83
ภาพ 27	ห่วงโซ่คุณค่า (Value Chain) “พลังทางสังคม”	84
ภาพ 28	ห่วงโซ่คุณค่า (Value Chain) “การเติบโตอย่างยั่งยืน”	85
ภาพ 29	ห่วงโซ่คุณค่า (Value Chain) “สังคมและสิ่งแวดล้อมจังหวัดลำพูน”	86
ภาพ 30	สรุปสถานะบัญชีสถิติทางการ ประเด็นการพัฒนาด้านที่ 1 เมืองแห่งวัฒนธรรมอัตลักษณ์วิถี และท่องเที่ยวเชิงสร้างสรรค์	92
ภาพ 31	สรุปสถานะบัญชีสถิติทางการ ประเด็นการพัฒนาด้านที่ 2 เมืองแห่งอุตสาหกรรม หัตถอุตสาหกรรม และเศรษฐกิจสร้างสรรค์	93
ภาพ 32	สรุปสถานะบัญชีสถิติทางการ ประเด็นการพัฒนาด้านที่ 3 เมืองแห่งเกษตรสุขภาพและเกษตรนวัตกรรมสร้างสรรค์	94
ภาพ 33	สรุปสถานะบัญชีสถิติทางการ ประเด็นการพัฒนาด้านที่ 4 เมืองแห่งความมั่นคง มั่งคั่ง ยั่งยืน	95
ภาพ ก1	การวิเคราะห์ประเด็นการพัฒนาจังหวัดภายใต้แผนพัฒนาจังหวัดที่เป็นปัจจุบัน ที่สอดคล้องกับนโยบายและยุทธศาสตร์ต่าง ๆ ที่เกี่ยวข้องกับการพัฒนาในระดับจังหวัด	126
ภาพ ข1	ดัชนีรวมการพัฒนาจังหวัด	130
ภาพ ข2	ดัชนีผสม มิติการพัฒนาคน (People)	131
ภาพ ข3	ดัชนีผสม มิติเศรษฐกิจและความมั่งคั่ง (Prosperity)	132
ภาพ ข4	ดัชนีผสม มิติสิ่งแวดล้อม (Planet)	133
ภาพ ข5	ดัชนีผสม มิติสันติภาพและยุติธรรม (Peace)	134
ภาพ ข6	ดัชนีผสม มิติความเป็นหุ้นส่วนการพัฒนา (Partnership)	135
ภาพ ข7	ดัชนีการพัฒนาระดับจังหวัดลำพูน	136
ภาพ ค1	คำอธิบายชุดข้อมูลหรือเมทาดาทา (Metadata)	142

สารบัญตาราง

ตาราง 1	ความสอดคล้องระหว่างประเด็นหมุดหมายตาม (ร่าง) แผนพัฒนาเศรษฐกิจและสังคมแห่งชาติ ฉบับที่ 13 และประเด็นการพัฒนาจังหวัดของแผนพัฒนาจังหวัดฯ	18
ตาราง 2	ตัวชี้วัดตาม (ร่าง) แผนพัฒนาเศรษฐกิจและสังคมแห่งชาติ ฉบับที่ 13 และความสอดคล้องระหว่างตัวชี้วัดตามแผนพัฒนาจังหวัดฯ	19
ตาราง 3	การวิเคราะห์ประเด็นการพัฒนาจังหวัดภายใต้แผนพัฒนาจังหวัดที่เป็นปัจจุบันที่สอดคล้องกับยุทธศาสตร์ชาติ(พ.ศ. 2561 – 2580)	21
ตาราง 4	การวิเคราะห์ประเด็นการพัฒนาจังหวัดภายใต้แผนพัฒนาจังหวัดที่เป็นปัจจุบันที่สอดคล้องกับแผนแม่บทภายใต้ยุทธศาสตร์ชาติ	21
ตาราง 5	การวิเคราะห์ประเด็นการพัฒนาจังหวัดภายใต้แผนพัฒนาจังหวัดที่เป็นปัจจุบันที่สอดคล้องกับแผนการปฏิรูปประเทศ 13 ด้าน	22
ตาราง 6	การวิเคราะห์ประเด็นการพัฒนาจังหวัดภายใต้แผนพัฒนาจังหวัดที่เป็นปัจจุบันที่สอดคล้องกับ (ร่าง) แผนพัฒนาเศรษฐกิจและสังคมแห่งชาติ ฉบับที่ 13	23
ตาราง 7	การวิเคราะห์ประเด็นการพัฒนาจังหวัดภายใต้แผนพัฒนาจังหวัดที่เป็นปัจจุบันที่สอดคล้องกับ (ร่าง) กรอบแผนพัฒนาภาคเหนือ (พ.ศ. 2566 – 2570)	23
ตาราง 8	การวิเคราะห์ประเด็นการพัฒนาจังหวัดภายใต้แผนพัฒนาจังหวัดที่เป็นปัจจุบันที่สอดคล้องกับ แผนพัฒนากลุ่มจังหวัดภาคเหนือตอนบน 1 (พ.ศ. 2566 – 2570)	23
ตาราง 9	การวิเคราะห์ประเด็นการพัฒนาจังหวัดภายใต้แผนพัฒนาจังหวัดที่เป็นปัจจุบันที่สอดคล้องกับเป้าหมายการพัฒนาที่ยั่งยืน (SDGs)	24
ตาราง 10	การวิเคราะห์ประเด็นการพัฒนาจังหวัด ภายใต้แผนพัฒนาจังหวัดที่เป็นปัจจุบันที่สอดคล้องกับนโยบายและยุทธศาสตร์ต่าง ๆ ที่เกี่ยวข้องกับแผนพัฒนาจังหวัดลำพูน (พ.ศ. 2566 – 2570)	26
ตาราง 11	ผังสถิติทางการ “การท่องเที่ยวเชิงสร้างสรรค์จังหวัดลำพูน”	41
ตาราง 12	ผังสถิติทางการ “อุตสาหกรรม เศรษฐกิจสร้างสรรค์จังหวัดลำพูน”	54
ตาราง 13	ผังสถิติทางการ “เกษตรสุขภาพและเกษตรนวัตกรรมสร้างสรรค์จังหวัดลำพูน”	60
ตาราง 14	ผังสถิติทางการ “สังคมและสิ่งแวดล้อมจังหวัดลำพูน”	87
ตาราง 15	จำนวนบัญชีสถิติทางการ จำแนกตามชุดข้อมูล ความพร้อมเผยแพร่ของข้อมูล และความเป็นเจ้าของข้อมูล	97
ตาราง 16	จำนวนบัญชีสถิติทางการ จำแนกตามความพร้อมเผยแพร่ของข้อมูล ผลการดำเนินงาน และชุดข้อมูล สัญลักษณ์และความหมาย	98
ตาราง 17	ผลการดำเนินงานการพัฒนาบัญชีสถิติทางการตามแนวทางการพัฒนาบัญชีสถิติทางการที่ความพร้อมเผยแพร่ของข้อมูลเป็น Tier 1	100
ตาราง 18	ผลการดำเนินงานการพัฒนาบัญชีสถิติทางการตามแนวทางการพัฒนาบัญชีสถิติทางการที่ความพร้อมเผยแพร่ของข้อมูลเป็น Tier 2 (มีหน่วยงานรับผิดชอบ)	111

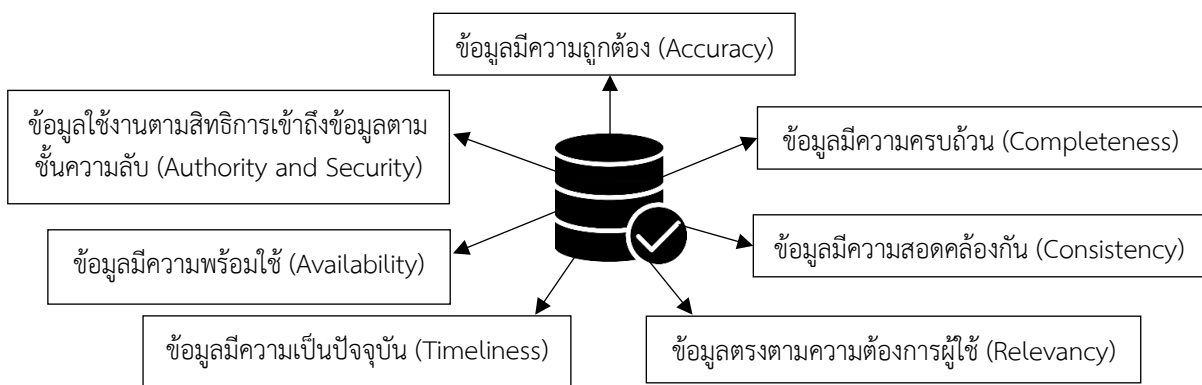
สารบัญตาราง (ต่อ)

ตาราง 19	ผลการดำเนินงานการพัฒนาบัญชีสถิติทางการตามแนวทางการพัฒนาบัญชีสถิติทางการ ที่ความพร้อมเผยแพร่ของข้อมูลเป็น Tier 2 (ไม่มีหน่วยงานรับผิดชอบ) และ Tier 3	114
ตาราง 20	ข้อเสนอแนะการพัฒนาการรวบรวมข้อมูล	116
ตาราง 21	แผนปฏิบัติการพัฒนาจัดเก็บข้อมูลแผนพัฒนาสถิติระดับจังหวัด ประจำปีงบประมาณ พ.ศ. 2566	120
ตาราง 22	ค่าตัวชี้วัดการพัฒนาระดับจังหวัดลำพูน	137

บทนำ

1.1 หลักการและเหตุผล

การพัฒนาและเพิ่มขีดความสามารถในการแข่งขันของประเทศ “สถิติ” ซึ่งเป็นข้อมูลที่ได้มาจากการเก็บรวบรวมข้อมูลด้วยกระบวนการและวิธีการต่าง ๆ ถือเป็นองค์ความรู้ที่สำคัญและจำเป็นต่อการบริหารงานและการพัฒนาประเทศ เพื่อใช้ประกอบกับการกำหนดนโยบาย ยุทธศาสตร์ การวางแผน และติดตามความก้าวหน้านโยบายต่าง ๆ ให้สอดคล้องกับบริบทของสภาวการณ์ในประเทศที่เปลี่ยนแปลงอย่างรวดเร็วและซับซ้อนมากขึ้น โดยเฉพาะสถานการณ์ทางด้านเศรษฐกิจ ด้านสังคม ด้านทรัพยากรธรรมชาติและสิ่งแวดล้อม รัฐบาลจึงต้องมีข้อมูลสถิติที่มีคุณภาพเพื่อใช้สำหรับการขับเคลื่อนการพัฒนาประเทศ และสามารถนำเสนอสถานการณ์ของประเทศได้ หรือที่เรียกว่า “สถิติทางการ” (Official Statistics) ซึ่งสถิติดังกล่าว ต้องเป็นสถิติที่มีระบบการผลิตถูกต้องตามหลักการที่วางไว้อย่างเป็นระบบ และมีมาตรฐานคุณภาพที่กำหนดตามหลักสากล รูปแบบการบริหารจัดการสถิติของประเทศไทยเป็นแบบระบบสถิติกระจายงาน โดยหน่วยงานภาครัฐสามารถมีหน่วยสถิติ มีระบบจัดเก็บข้อมูลเป็นของตนเอง ซึ่งได้มาจากการบริหารงาน งานทะเบียน อีกทั้งยังสามารถผลิตสถิติตามความต้องการของหน่วยงานได้ จึงเป็นข้อดีของการนำไปใช้ในการดำเนินงานต่าง ๆ ได้อย่างสะดวกและรวดเร็ว อย่างไรก็ตามในยุคของการวิเคราะห์และใช้ประโยชน์จากข้อมูลขนาดใหญ่ เพื่อประกอบการตัดสินใจและดำเนินงาน ทุกหน่วยงานต่างจำเป็นต้องใช้ข้อมูลที่สำคัญ ซึ่งเป็นองค์ประกอบหลักนำมาพิจารณาร่วมกัน ทั้งด้านเศรษฐกิจ ด้านสังคม ด้านทรัพยากรธรรมชาติและสิ่งแวดล้อม แต่ด้วยวิธีการจัดเก็บและระบบของแต่ละหน่วยงานที่แตกต่างกัน จึงทำให้เกิดปัญหาของการบูรณาการข้อมูลที่สำคัญนั้นทำได้ยาก และมีข้อจำกัดในการเข้าถึงข้อมูล ซึ่งปัญหาหลัก ๆ จากที่ใช้ข้อมูลพบเจอ เช่น ต้องการข้อมูลแต่ไม่ทราบแหล่งข้อมูล (Data Silo) ข้อมูลที่ได้มาไม่ทราบใครเป็นเจ้าของข้อมูล ข้อมูลซ้ำซ้อน ข้อมูลไม่พร้อมใช้งาน ข้อมูลไม่เป็นปัจจุบัน รวมถึงปัญหาด้านสิทธิในการเข้าถึงข้อมูล ภาครัฐจึงพยายามแก้ไขปัญหาดังกล่าวด้วยการผลักดันให้การพัฒนาข้อมูลสถิติตอบสนองต่อเป้าหมายที่ผู้ใช้ข้อมูลคาดหวัง ได้แก่



ภาพ 1 เป้าหมายที่ผู้ใช้ข้อมูลคาดหวัง

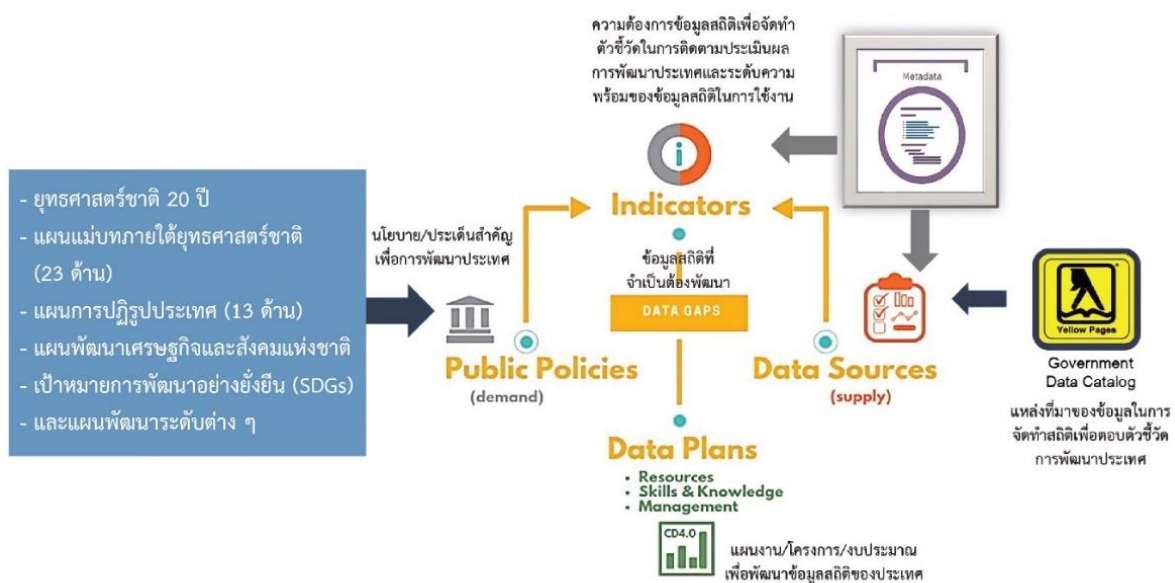
การบริหารจัดการระบบสถิติของประเทศไทยให้มีคุณภาพจึงเป็นส่วนสนับสนุนในการกำหนดทิศทางสำหรับพัฒนาประเทศให้มีประสิทธิภาพมากขึ้น โดยสำนักงานสถิติแห่งชาติมีภารกิจในการบริหารจัดการระบบสถิติของประเทศไทยให้เป็นเอกภาพ ซึ่งได้จัดทำแผนแม่บทระบบสถิติประเทศไทย (พ.ศ. 2554 – 2558) และแผนแม่บทระบบสถิติประเทศไทย ฉบับที่ 2 (พ.ศ. 2559 – 2564) เพื่อกำหนดกรอบความรับผิดชอบของหน่วยสถิติในการจัดทำสถิติ และมาตรฐานในการนำไปใช้เป็นแนวทางของการผลิตสถิติให้มีความถูกต้อง โดยเน้นให้ความสำคัญกับการเชื่อมโยงแลกเปลี่ยน เพื่อใช้ประโยชน์จากข้อมูลสถิติร่วมกัน ซึ่งสอดคล้องกับรัฐธรรมนูญแห่งราชอาณาจักรไทย พ.ศ. 2560 มาตรา 258 ข(2) “ให้มีการบูรณาการฐานข้อมูลของหน่วยงานของรัฐทุกหน่วยงานเข้าด้วยกัน เพื่อให้เป็นระบบข้อมูลเพื่อการบริหารราชการแผ่นดินและการบริการประชาชน” ทั้งในระดับภารกิจ (กระทรวง กรม) และระดับพื้นที่ (จังหวัด)

สำนักงานสถิติจังหวัดเป็นหน่วยงานส่วนภูมิภาคมีอำนาจหน้าที่บริหารจัดการข้อมูลสถิติและสารสนเทศ เพื่อสนับสนุนการพัฒนาข้อมูลในระดับพื้นที่ ซึ่งได้ดำเนินงานร่วมกับหน่วยงานที่เกี่ยวข้องในระดับพื้นที่ผ่านกลไกคณะกรรมการสถิติระดับจังหวัด โดยครั้งแรกได้จัดทำแผนพัฒนาสถิติระดับจังหวัดในปี พ.ศ. 2557 และต่อมาในปี (พ.ศ. 2561- 2564) เป็นเสมือนเครื่องมือที่ใช้ในการบูรณาการข้อมูลสถิติระดับพื้นที่ที่ตบโจทย์ยุทธศาสตร์ของจังหวัด ได้แก่ ชุดข้อมูลผลิตภัณฑ์ที่มีศักยภาพ (Product Champion) ประเด็นปัญหาสำคัญ (Critical Issue) และสร้างรายการชุดข้อมูลเพื่อใช้สนับสนุนการตัดสินใจ ที่ได้มาจากแผนงาน/โครงการตามแผนพัฒนาจังหวัด และแผนปฏิบัติการประจำปี ได้มาซึ่งรายการข้อมูลสถิติทางการ (Official Statistics) อันประกอบไปด้วย ปัจจัยสู่ความสำเร็จ (Critical Success Factor) ตัวชี้วัด (Key Performance Indicator) ข้อมูลพื้นฐานที่สำคัญ (Baseline Data) และคำอธิบายข้อมูลสถิติทางการ (Official Statistics Metadata) โดยการจัดทำแผนพัฒนาสถิติระดับจังหวัด (พ.ศ. 2566 – 2570) ต้องสร้างสถิติทางการที่มีคุณภาพให้สอดคล้องกับนโยบายสำคัญของประเทศลงสู่ระดับพื้นที่จังหวัด เป็นการบูรณาการภารกิจในพื้นที่ (Area) และภารกิจประจำตามหน้าที่ของหน่วยงาน (Function) และการบริหารราชการแบบบูรณาการตามนโยบายภาครัฐ (Agenda Based) เกิดประสิทธิผลต่อการขับเคลื่อนนโยบายภาครัฐในระดับพื้นที่บนฐานข้อมูลที่มีอยู่จริง และเกิดการสร้างธรรมาภิบาลในการเข้าถึงข้อมูลเชิงยุทธศาสตร์ของประชาชนภายใต้แผนการพัฒนาและนโยบายต่าง ๆ ดังต่อไปนี้

- ยุทธศาสตร์ชาติ 20 ปี (พ.ศ. 2561 – 2580)
- แผนแม่บทภายใต้ยุทธศาสตร์ชาติ (23 ด้าน)
- แผนการปฏิรูปประเทศ (13 ด้าน)
- (ร่าง) แผนพัฒนาเศรษฐกิจและสังคมแห่งชาติ ฉบับที่ 13 (พ.ศ. 2566 – 2570)
- เป้าหมายการพัฒนาที่ยั่งยืน (Sustainable Development Goals: SDGs) ที่เชื่อมโยงกับกรอบการจัดทำแผนพัฒนาเศรษฐกิจและสังคมแห่งชาติ ฉบับที่ 13 (พ.ศ. 2566 – 2570)
- แผนยุทธศาสตร์และแผนพัฒนาระดับต่าง ๆ ในประเด็นที่เกี่ยวข้องกับยุทธศาสตร์การพัฒนาจังหวัด
- แผนพัฒนาจังหวัด (พ.ศ. 2566 – 2570)¹

¹ นโยบาย หลักเกณฑ์ วิธีการจัดทำแผนพัฒนาจังหวัด และแผนพัฒนากลุ่มจังหวัด พ.ศ. 2566 – 2570 (มติคณะกรรมการบูรณาการนโยบายภาค (ก.บ.ภ.) ครั้งที่ 2/2564 เมื่อวันที่ 14 กรกฎาคม 2564) โดยให้จังหวัดและกลุ่มจังหวัดดำเนินการจัดทำแผนพัฒนาจังหวัด และแผนพัฒนากลุ่มจังหวัด พ.ศ. 2566 – 2570 เพื่อให้แผนทันสมัยสถานการณ์ และใช้เป็นกรอบและทิศทางในการจัดทำแผนปฏิบัติการประจำปีของจังหวัดและกลุ่มจังหวัด ประจำปีงบประมาณ พ.ศ. 2566 – 2570

สำหรับการจัดทำรายการข้อมูลสถิติทางการเพื่อใช้จัดทำตัวชี้วัดในการติดตามประเมินผล การพัฒนาประเทศ สามารถศึกษาความต้องการและความจำเป็นได้จากการจัดทำบัญชีข้อมูลภาครัฐ (Data Catalog) ซึ่งเป็นแหล่งรายการข้อมูลที่ภาครัฐมีอยู่ โดยแนวทางการพัฒนามีจุดเริ่มต้นจากนโยบาย และแผนพัฒนาระดับต่าง ๆ ผ่านกระบวนการให้ได้มาซึ่งรายการข้อมูลสถิติที่สำคัญและจำเป็นในการจัดทำ บัญชีข้อมูลภาครัฐ (Data Catalog) ในกระบวนการพิจารณาความเป็นเจ้าของข้อมูล ถ้าหากพบว่าข้อมูล สถิติมีหน่วยงานในพื้นที่เป็นเจ้าของข้อมูลให้หน่วยงานนั้นดำเนินการจัดทำคำอธิบายข้อมูลหรือเมทาดาตา (Metadata) และคำอธิบายข้อมูลทรัพยากร (Resource Metadata) เพื่อนำเข้าสู่ระบบบัญชีข้อมูลภาครัฐ (Data Catalog) แต่เมื่อดำเนินการแล้วพบว่ายังมีข้อมูลที่สำคัญและจำเป็นยังไม่มีหน่วยงานในพื้นที่ดำเนินการ จัดทำข้อมูล คณะกรรมการสถิติระดับจังหวัดสามารถพิจารณาและหารือกับหน่วยงานในพื้นที่ที่เกี่ยวข้องให้เป็น ผู้รับผิดชอบข้อมูลดังกล่าว ซึ่งจะนำไปสู่กระบวนการพัฒนาการจัดทำข้อมูลสถิติทางการในระดับพื้นที่ ให้เพียงพอและตอบสนองต่อการใช้จริงกับทุกภาคส่วนอย่างถูกต้องและมีธรรมาภิบาล



ภาพ 2 การพัฒนาสถิติทางการผ่านการทำบัญชีข้อมูลภาครัฐ (Data Catalog)

คณะกรรมการสถิติระดับจังหวัดจึงได้จัดทำแผนพัฒนาสถิติระดับจังหวัดลำพูน (พ.ศ. 2566 – 2570) เพื่อการพัฒนาข้อมูลสถิติและสารสนเทศให้ตอบโจทย์และสอดคล้องกับการพัฒนาจังหวัดลำพูน ภายใต้แผนการพัฒนาและนโยบายของภาครัฐ รวมถึงประเด็นยุทธศาสตร์ตามแผนพัฒนาจังหวัดลำพูน ที่เป็นปัจจุบัน เพื่อพัฒนาการจัดทำข้อมูลสถิติที่สำคัญและจำเป็นต่อการบริหารงานของจังหวัดต่อไป

1.2 วัตถุประสงค์การจัดแผนพัฒนาสถิติระดับจังหวัด

- 1.2.1 เพื่อศึกษาและวิเคราะห์นโยบายและยุทธศาสตร์ตามยุทธศาสตร์ชาติ 20 ปี (พ.ศ. 2561 – 2580) แผนแม่บทภายใต้ยุทธศาสตร์ชาติ (23 ด้าน) แผนการปฏิรูปประเทศ (13 ด้าน) (ร่าง) แผนพัฒนาเศรษฐกิจและสังคมแห่งชาติ ฉบับที่ 13 (พ.ศ. 2566 – 2570) เป้าหมายการพัฒนาที่ยั่งยืน (Sustainable Development Goals: SDGs) (ร่าง) กรอบแผนพัฒนาภาค (พ.ศ. 2566 – 2570) และแผนพัฒนากลุ่มจังหวัด (พ.ศ. 2566 – 2570) ที่สอดคล้องกับแผนพัฒนาจังหวัด (พ.ศ. 2566 – 2570) หรือนโยบายของผู้บริหารในจังหวัด

- 1.2.2 เพื่อจัดทำรายการข้อมูลสถิติทางการที่เกี่ยวข้องกับการพัฒนาในระดับจังหวัดที่สอดคล้องกับแผนยุทธศาสตร์และแผนพัฒนาระดับต่าง ๆ พร้อมทั้งกำหนดหน่วยงานที่มีหน้าที่รับผิดชอบในการจัดทำข้อมูลที่ยังไม่มีหน่วยงานใดดำเนินการ และเชื่อมโยง/บูรณาการข้อมูลในระดับพื้นที่
- 1.2.3 เพื่อสร้างวัฒนธรรมการใช้ข้อมูลสถิติ สนับสนุนการตัดสินใจในระดับพื้นที่ ตลอดจนสร้างโอกาสการเข้าถึงข้อมูลในระดับพื้นที่ของประชาชน
- 1.2.4 เพื่อสร้างเครือข่าย การมีส่วนร่วมของหน่วยงานในระดับพื้นที่ในการผลิตข้อมูลทางสถิติ และการประยุกต์ใช้ข้อมูลเพื่อการตัดสินใจอย่างมีประสิทธิภาพ
- 1.2.5 เพื่อพัฒนาบุคลากรด้านสถิติของหน่วยงานที่เกี่ยวข้อง ให้มีความเป็นมืออาชีพด้านข้อมูลสถิติ และสารสนเทศที่สนับสนุนการพัฒนาในระดับพื้นที่

1.3 แนวทางการจัดทำแผนพัฒนาสถิติระดับจังหวัด

- 1.3.1 ศึกษา ยุทธศาสตร์ชาติ 20 ปี พ.ศ. (2561 – 2580) แผนแม่บทภายใต้ยุทธศาสตร์ชาติ (23 ด้าน) แผนการปฏิรูปประเทศ (13 ด้าน) และ (ร่าง) แผนพัฒนาเศรษฐกิจและสังคมแห่งชาติ ฉบับที่ 13 (พ.ศ. 2566 – 2570) เป้าหมายการพัฒนาที่ยั่งยืน (Sustainable Development Goals: SDGs) (ร่าง) กรอบแผนพัฒนาภาค (พ.ศ. 2566 – 2570) แผนพัฒนาภูมิภาค (พ.ศ. 2566 – 2570) แผนพัฒนาจังหวัด (พ.ศ. 2566 – 2570) หรือนโยบายของผู้บริหารในจังหวัด
- 1.3.2 วิเคราะห์ความสอดคล้องเชื่อมโยงระหว่างประเด็นการพัฒนาจังหวัด ตัวชี้วัดการพัฒนากับแผนยุทธศาสตร์และแผนพัฒนาระดับต่าง ๆ โดยมีการประชุมหารือร่วมกับสำนักงานจังหวัดและหน่วยงานที่เกี่ยวข้อง
- 1.3.3 วิเคราะห์ห่วงโซ่คุณค่าจากแผนแม่บทภายใต้ยุทธศาสตร์ชาติ (23 ด้าน) ซึ่งใช้เป็นกรอบในการจัดทำห่วงโซ่คุณค่าที่สอดคล้องกับแผนพัฒนาจังหวัด โดยมีการประชุมหารือร่วมกับสำนักงานจังหวัดและหน่วยงานที่เกี่ยวข้อง
- 1.3.4 ทบทวนรายการสถิติทางการ 21 สาขา² รายการข้อมูลสถิติทางการในระดับพื้นที่ และสรุปรวบรวมรายการข้อมูลสถิติทางการของแต่ละห่วงโซ่คุณค่าที่เกี่ยวข้องกับการพัฒนาในระดับจังหวัด เพื่อจัดทำเป็นร่างผังสถิติทางการ
- 1.3.5 จัดทำผังสถิติทางการ ที่แสดงชื่อตัวชี้วัด รายการสถิติทางการ การจัดจำแนก ระดับการนำเสนอ ผล สถานะ และหน่วยงาน ทั้งนี้ สถิติทางการในผังสถิติทางการบางรายการอาจจะยังไม่มีผลิต หรือขาดหน่วยงานที่รับผิดชอบในปัจจุบัน ซึ่งจะต้องได้รับการพิจารณาเป็นส่วนหนึ่งของยุทธศาสตร์การพัฒนาในลำดับต่อไป
- 1.3.6 สรุปข้อเสนอแนะการพัฒนาการจัดเก็บข้อมูลและเสนอแผนการพัฒนาในอนาคต

² สถิติทางการ 21 สาขา ประกอบด้วย ด้านสังคม 9 สาขา ได้แก่ 1) ประชากรศาสตร์ ประชากรและเคหะ 2) แรงงาน 3) การศึกษา 4) ศาสนา ศิลปะ และวัฒนธรรม 5) สุขภาพ 6) สวัสดิการสังคม 7) หญิงและชาย 8) รายได้และรายจ่ายของครัวเรือน 9) ยุติธรรมความมั่นคงการเมืองและการปกครอง ด้านเศรษฐกิจ 11 สาขา ได้แก่ 10) บัญชีประชาชาติ 11) เกษตร และประมง 12) อุตสาหกรรม 13) พลังงาน 14) การค้าและราคา 15) ขนส่ง และโลจิสติกส์ 16) เทคโนโลยีสารสนเทศและการสื่อสาร 17) การท่องเที่ยวและการกีฬา 18) การเงิน การธนาคาร และประกันภัย 19) การคลัง 20) วิทยาศาสตร์ เทคโนโลยีและนวัตกรรม ด้านทรัพยากรธรรมชาติและสิ่งแวดล้อม 21) ทรัพยากรธรรมชาติและสิ่งแวดล้อม

1.4 คำอธิบายศัพท์

- 1.4.1 ห่วงโซ่คุณค่าภายใต้แผนแม่บทภายใต้ยุทธศาสตร์ชาติ (23 ด้าน)³ เป็นองค์ประกอบ (อาจรวมถึงกิจกรรมและกระบวนการต่าง ๆ) ที่มีความสอดคล้องและสัมพันธ์กันเป็นระบบ ภายใต้แผนแม่บทย่อย ตั้งแต่จุดเริ่มต้นของกระบวนการดำเนินงาน (ต้นทาง) ไปจนกระทั่งสิ้นสุดกระบวนการดำเนินงาน (ปลายทาง) ที่ส่งผลต่อการบรรลุเป้าหมายแผนแม่บทย่อย นั้น ๆ ได้ตามที่กำหนด โดยทางสำนักงานสภาพัฒนาการเศรษฐกิจและสังคมแห่งชาติได้จัดทำ 140 Final Value Chains เพื่อใช้ประกอบการจัดทำโครงการสำคัญต่าง ๆ
- 1.4.2 ห่วงโซ่คุณค่าทั่วไป (Generic Value Chain : GVC)⁴ เป็นห่วงโซ่คุณค่ารูปแบบกลางที่ได้จากการทบทวนประเด็นยุทธศาสตร์การพัฒนาภาพรวมของจังหวัด (กรอบการดำเนินงานปี 2557) สามารถแบ่งแนวทางการพัฒนาเป็น 3 ด้าน คือ เศรษฐกิจ สังคม และทรัพยากร ธรรมชาติและสิ่งแวดล้อม ซึ่งประเด็นในแต่ละด้านจะมีประเด็นย่อยรวม 18 เรื่อง ในแต่ละเรื่องจะมีการจัดทำห่วงโซ่คุณค่าแสดงกิจกรรมหลัก (Primary Activities) และกิจกรรมสนับสนุน (Support Activities) โดยกิจกรรมทุกประเภทมีส่วนในการช่วยเพิ่มคุณค่าให้กับสินค้าหรือบริการ หรือลดค่าใช้จ่าย ป้องกันปัญหาให้กับประเด็นปัญหาสำคัญที่เลือก โดยแต่ละกิจกรรมในแต่ละข้อของห่วงโซ่คุณค่า (Value Chain : VC) จะแสดงให้เห็นถึงคุณค่า หรือประโยชน์ที่ให้กับการพัฒนาพื้นที่
- 1.4.3 ห่วงโซ่คุณค่าที่สอดคล้องกับแผนพัฒนาจังหวัด เป็นห่วงโซ่คุณค่าของจังหวัดในแต่ละประเด็นการพัฒนาภายใต้แผนพัฒนาจังหวัด โดยใช้ห่วงโซ่คุณค่าภายใต้แผนแม่บทภายใต้ยุทธศาสตร์ชาติ (23 ด้าน) 140 Final Value Chains และห่วงโซ่คุณค่าทั่วไป (Generic Value Chain: GVC) เป็นกรอบในการจัดทำเพื่อให้ได้ห่วงโซ่คุณค่าตามประเด็นการพัฒนาจังหวัดที่ประกอบด้วยกิจกรรมหลัก (Primary Activities) และกิจกรรมสนับสนุน (Support Activities) ที่มีความสอดคล้องและสัมพันธ์กันเป็นระบบ ตั้งแต่จุดเริ่มต้นของกระบวนการดำเนินงาน (ต้นทาง) ไปจนกระทั่งสิ้นสุดกระบวนการดำเนินงาน (ปลายทาง) ที่ส่งผลต่อการบรรลุเป้าหมายประเด็นการพัฒนาจังหวัดได้ตามที่กำหนด
- 1.4.4 แผนพัฒนาสถิติระดับจังหวัด⁵ เป็นเครื่องมือสำคัญในการกำหนดกรอบแนวทางการดำเนินงานเพื่อการพัฒนาการเก็บข้อมูลสถิติที่สำคัญและจำเป็นต่อการบริหารงานยุทธศาสตร์จังหวัดในระยะสั้น 1 ปี และระยะกลาง 4 ปี เพื่อให้เชื่อมโยงกับการจัดทำแผนพัฒนาจังหวัด และสอดคล้องกับแผนยุทธศาสตร์และแผนพัฒนาระดับต่าง ๆ ซึ่งจะกำหนดกิจกรรมต่าง ๆ เพื่อพัฒนาคุณภาพสถิติทางการว่ามีรายการใดบ้าง จะพัฒนาอย่างไร หน่วยงานใดเป็นผู้รับผิดชอบ พร้อมทั้งระบุระยะเวลาที่ต้องดำเนินการด้วย
- 1.4.5 สถิติทางการ (Official Statistics)⁶ หมายถึง ข้อความหรือตัวเลขที่เป็นตัวแทนแสดงถึงคุณลักษณะของสิ่งต่าง ๆ ในประเทศ ที่ประมวลตามความเป็นจริงจากข้อมูลที่เก็บรวบรวมได้ตามหลักวิชาการทางสถิติ และเป็นสถิติที่มีความสำคัญต่อการใช้ในการกำหนดนโยบายเพื่อการพัฒนาประเทศ

³ ที่มา : การประชุมเชิงปฏิบัติการการจัดทำโครงการสำคัญ ประจำปีงบประมาณ 2565 เอกสารประกอบการบรรยาย: การวิเคราะห์และประมวลผลห่วงโซ่คุณค่า (Value Chain) ที่ส่งผลต่อการบรรลุเป้าหมายแผนแม่บทย่อย Workshop2 วันที่ 9 ก.ค. 63

⁴ ผลจากการจัดทำโครงการพัฒนาข้อมูลสถิติและสารสนเทศระดับพื้นที่ 76 จังหวัด และ 18 กลุ่มจังหวัด พ.ศ. 2557

⁵ ที่มา : ผลจากการจัดทำโครงการพัฒนาข้อมูลสถิติและสารสนเทศระดับพื้นที่ 76 จังหวัด และ 18 กลุ่มจังหวัด พ.ศ. 2557

⁶ ที่มา : แผนแม่บทระบบสถิติประเทศไทย พ.ศ. 2554 – 2558 หน้า 6

- 1.4.6 บัญชีสถิติทางการ เอกสารแสดงบรรดารายการสถิติทางการเพื่อจัดทำแผนกำหนดความรับผิดชอบในการดำเนินงานทางสถิติตามแผนแม่บท
- 1.4.7 คำอธิบายข้อมูลหรือเมทาดาทา (Metadata)⁷ หมายถึง ข้อมูลที่ใช้อธิบายข้อมูลหลักหรือกลุ่มที่เกี่ยวข้องทั้งกระบวนการเชิงธุรกิจ (ในที่นี้หมายถึง กระบวนการทำงานตามภารกิจของหน่วยงาน) และเชิงเทคโนโลยีสารสนเทศ กฎและข้อจำกัดของข้อมูล และโครงสร้างของข้อมูล เมทาดาทาช่วยให้หน่วยงานสามารถเข้าใจข้อมูล ระบบ และขั้นตอนการทำงานได้ดียิ่งขึ้น โดยการบริหารจัดการเมทาดาทา (Metadata Management) เริ่มตั้งแต่การเก็บรวบรวม การจัดกลุ่ม การดูแล และการควบคุมเมทาดาทา ทั้งนี้ ข้อมูลแต่ละชุดควรมีเมทาดาทา เพื่อให้ผู้ใช้งานทราบเกี่ยวกับชุดข้อมูล เช่น รายละเอียดของชุดข้อมูล สิ่งที่เกี่ยวข้องกับชุดข้อมูล วัตถุประสงค์การนำไปใช้ และฟิลด์ข้อมูล เป็นต้น ซึ่งคำอธิบายชุดข้อมูลประกอบด้วยคำอธิบายข้อมูลจำนวน 14 รายการ สำหรับ 1 ชุดข้อมูล ที่หน่วยงานต้องจัดทำและระบุรายละเอียด ได้แก่ ประเภทข้อมูล ชื่อชุดข้อมูล องค์กร ชื่อผู้ติดต่อ อีเมลผู้ติดต่อ คำสำคัญ รายละเอียดวัตถุประสงค์ หน่วยความถี่ของการปรับปรุงข้อมูล ค่าความถี่ของการปรับปรุงข้อมูล ขอบเขตเชิงภูมิศาสตร์หรือเชิงพื้นที่ แหล่งที่มา รูปแบบการเก็บข้อมูล หมวดหมู่ข้อมูลตามธรรมาภิบาลข้อมูลภาครัฐ และสัญญาอนุญาตให้ใช้ข้อมูล
- 1.4.8 หน่วยงาน⁸ หมายถึง ส่วนราชการ รัฐวิสาหกิจ องค์กรมหาชน องค์กรปกครองส่วนท้องถิ่น และหน่วยงานอื่นของรัฐ
- 1.4.9 เจ้าของข้อมูล (Data Owners)⁹ หมายถึง บุคคลที่ทำหน้าที่ตรวจสอบดูแลข้อมูลโดยตรง สร้างความมั่นใจได้ว่าการบริหารจัดการข้อมูลสอดคล้องกับนโยบาย มาตรฐาน กฎระเบียบ หรือกฎหมาย เจ้าของข้อมูลทำการทบทวนและอนุมัติการดำเนินการต่าง ๆ ที่เกี่ยวข้องกับข้อมูล เช่น การเปลี่ยนแปลงเมทาดาทาและเกณฑ์การทำดาตาคleaning (Data Cleansing) นอกจากนี้ยังทำหน้าที่ในการให้สิทธิ์ในการเข้าถึงข้อมูล จัดชั้นความลับของข้อมูล เจ้าของข้อมูลมักจะอยู่ในตำแหน่งบริหาร เช่น ผู้อำนวยการฝ่ายหรือหัวหน้าส่วนงานบุคคลเป็นเจ้าของข้อมูล บุคคล ผู้อำนวยการฝ่ายหรือหัวหน้าส่วนงานการเงินเป็นเจ้าของข้อมูลการเงิน เป็นต้น

⁷ ที่มา : (ร่าง) คำอธิบาย ข้อมูลหรือเมทาดาทา (Metadata) สำหรับชุดข้อมูลภาครัฐ

⁸ ที่มา : พระราชบัญญัติสถิติ พ.ศ. 2550

⁹ ที่มา : ธรรมาภิบาลข้อมูลภาครัฐ หน้า 36

นโยบายและยุทธศาสตร์ที่เกี่ยวข้องกับการพัฒนาในระดับจังหวัด

การขับเคลื่อนในการจัดทำแผนพัฒนาสถิติระดับจังหวัด (พ.ศ. 2566 – 2570) ได้ศึกษายุทธศาสตร์ชาติ 20 ปี (พ.ศ. 2561 – 2580) แผนแม่บทภายใต้ยุทธศาสตร์ชาติ (23 ด้าน) แผนการปฏิรูปประเทศ (13 ด้าน) (ร่าง) แผนพัฒนาเศรษฐกิจและสังคมแห่งชาติ ฉบับที่ 13 (พ.ศ. 2566 – 2570) เป้าหมายการพัฒนาที่ยั่งยืน (Sustainable Development Goals: SDGs) และตัวชี้วัดสากลอื่น ๆ ที่สำคัญ เช่น การจัดอันดับขีดความสามารถในการแข่งขัน (International Institute for Management Development: IMD) ยุทธศาสตร์การพัฒนาของแผนแม่บท/แผนพัฒนาต่าง ๆ/แผนปฏิบัติการราชการระดับกระทรวง กรมที่เกี่ยวข้อง (ร่าง) กรอบแผนพัฒนาภาค (พ.ศ. 2566 – 2570) แผนพัฒนากลุ่มจังหวัด (พ.ศ. 2566 – 2570) แผนพัฒนาจังหวัด (พ.ศ. 2566 – 2570) หรือนโยบายของผู้บริหารในจังหวัด เป็นต้น พร้อมทั้งวิเคราะห์ความสอดคล้องเชื่อมโยงระหว่างประเด็นการพัฒนาจังหวัด ตัวชี้วัดการพัฒนากับแผนยุทธศาสตร์และแผนพัฒนาระดับต่าง ๆ เพื่อเป็นกรอบแนวคิดในการดำเนินการในครั้งนี้ ดังภาพ 3



ภาพ 3 กรอบแนวคิดการวิเคราะห์นโยบายและยุทธศาสตร์ที่เกี่ยวข้องกับการพัฒนาในระดับจังหวัด

2.1 การศึกษานโยบายและยุทธศาสตร์ที่เกี่ยวข้องกับการพัฒนาในระดับจังหวัด

การจัดทำแผนพัฒนาสถิติระดับจังหวัดลำพูน (พ.ศ. 2566 – 2570) ได้มีการศึกษานโยบายและยุทธศาสตร์ที่เกี่ยวข้องเพื่อให้เกิดความเชื่อมโยงระหว่างแผนและข้อมูลสถิติที่ใช้ในกำหนดนโยบาย การจัดทำตัวชี้วัดเพื่อติดตามประเมินผล ดังนี้

2.1.1 ยุทธศาสตร์ชาติ 20 ปี (พ.ศ. 2561 – 2580)¹⁰

เครื่องมือสำคัญในการบริหารราชการแผ่นดินและใช้เป็นแนวทางในการสนับสนุนการตัดสินใจของผู้บริหาร รวมถึงการวางกรอบการพัฒนาประเทศให้เป็นไปในแนวทางที่เหมาะสมสอดคล้องกับการเปลี่ยนแปลงของประเทศ ทั้งในด้านเศรษฐกิจ สังคม และทรัพยากรธรรมชาติและสิ่งแวดล้อม ได้อย่างมีประสิทธิภาพ เพื่อให้บรรลุวิสัยทัศน์ “ประเทศไทยมีความมั่นคง มั่งคั่ง ยั่งยืน เป็นประเทศที่พัฒนาแล้ว ด้วยการพัฒนาตามหลักปรัชญาของเศรษฐกิจพอเพียง” หรือตามคติพจน์ “มั่นคง มั่งคั่ง ยั่งยืน” ประกอบด้วย 6 ยุทธศาสตร์โดยมีการแปลงยุทธศาสตร์สู่การปฏิบัติ ดังภาพ 3 เพื่อยกระดับศักยภาพของประเทศในหลากหลายมิติ พัฒนาค้นในทุกมิติและในทุกช่วงวัยให้เป็นคนดี คนเก่ง และมีคุณภาพ สร้างโอกาสและความเสมอภาคทางสังคม สร้างการเติบโตบนคุณภาพชีวิตที่เป็นมิตรกับสิ่งแวดล้อม และมีภาครัฐของประชาชนเพื่อประชาชนและประโยชน์ส่วนรวม



ภาพ 4 ยุทธศาสตร์ชาติ 6 ด้านและการแปลงยุทธศาสตร์สู่การปฏิบัติ, สำนักงานสภาพัฒนาการเศรษฐกิจและสังคมแห่งชาติ

¹⁰ ที่มา: ยุทธศาสตร์ชาติ 20 ปี (พ.ศ. 2561 - 2580), ราชกิจจานุเบกษา เล่มที่ 135 ตอนที่ 82 ก

2.1.2 แผนแม่บทภายใต้ยุทธศาสตร์ชาติ¹¹

แผนแม่บทภายใต้ยุทธศาสตร์ชาติเป็นส่วนสำคัญในการถ่ายทอดเป้าหมายและประเด็นยุทธศาสตร์ของยุทธศาสตร์ชาติลงสู่แผนระดับต่าง ๆ ต่อไป ซึ่งได้คำนึงถึงประเด็นร่วมหรือประเด็นตัดข้ามยุทธศาสตร์และการประสานเชื่อมโยงเป้าหมายของแต่ละแผนแม่บทภายใต้ยุทธศาสตร์ชาติให้มีความสอดคล้องไปในทิศทางเดียวกัน โดยแผนแม่บทภายใต้ยุทธศาสตร์ชาติจะประกอบด้วย สถานการณ์และแนวโน้มที่เกี่ยวข้องของแผนแม่บท เป้าหมายและตัวชี้วัดในการดำเนินการ ซึ่งแบ่งช่วงเวลาออกเป็น 4 ช่วง ช่วงละ 5 ปี รวมทั้งกำหนดแนวทางการพัฒนา และแผนงาน/โครงการที่สำคัญของแผนแม่บทภายใต้ยุทธศาสตร์ชาติ เพื่อเป็นกรอบในการดำเนินการของหน่วยงานที่เกี่ยวข้องให้บรรลุเป้าหมายการพัฒนาประเทศที่กำหนดไว้ในยุทธศาสตร์ว่า “ประเทศไทยมั่นคง ประชาชนมีความสุข เศรษฐกิจพัฒนาอย่างต่อเนื่อง สังคมเป็นธรรม ฐานทรัพยากรธรรมชาติยั่งยืน” โดยยกระดับศักยภาพของประเทศในหลายมิติ พัฒนาคมนาคมในทุกมิติและในทุกช่วงวัยให้เป็นคนดี เก่ง และมีคุณภาพ สร้างโอกาสและความเสมอภาคทางสังคม สร้างการเติบโตบนคุณภาพชีวิตที่เป็นมิตรกับสิ่งแวดล้อม และมีภาครัฐของประชาชนเพื่อประชาชนและประโยชน์ส่วนรวม โดยแผนแม่บทภายใต้ยุทธศาสตร์ชาติ มีจำนวน 23 ฉบับ ได้แก่

- 1) ความมั่นคง
- 2) การต่างประเทศ
- 3) การเกษตร
- 4) อุตสาหกรรมและบริการแห่งอนาคต
- 5) การท่องเที่ยว
- 6) พื้นที่และเมืองน่าอยู่อัจฉริยะ
- 7) โครงสร้างพื้นฐาน ระบบโลจิสติกส์ และดิจิทัล
- 8) ผู้ประกอบการและวิสาหกิจขนาดกลางและขนาดย่อมยุคใหม่
- 9) เขตเศรษฐกิจพิเศษ
- 10) การปรับเปลี่ยนค่านิยม และวัฒนธรรม
- 11) ศักยภาพคนตลอดช่วงชีวิต
- 12) การพัฒนาการเรียนรู้
- 13) การเสริมสร้างให้คนไทยมีสุขภาวะที่ดี
- 14) ศักยภาพการกีฬา
- 15) พลังทางสังคม
- 16) เศรษฐกิจฐานราก
- 17) ความเสมอภาคและหลักประกันสังคม
- 18) การเติบโตอย่างยั่งยืน
- 19) การบริหารจัดการน้ำทั้งระบบ
- 20) การบริการประชาชนและประสิทธิภาพภาครัฐ
- 21) การต่อต้านการทุจริตและประพฤติมิชอบ
- 22) กฎหมายและกระบวนการยุติธรรม
- 23) การวิจัยและพัฒนานวัตกรรม

¹¹ ที่มา: สรุปสาระสำคัญแผนแม่บทภายใต้ยุทธศาสตร์ชาติ (พ.ศ. 2561 - 2580), สำนักงานสภาพัฒนาการเศรษฐกิจและสังคมแห่งชาติ

แผนแม่บทภายใต้ยุทธศาสตร์ชาติทั้ง 23 ฉบับ เป็นการกำหนดประเด็นในลักษณะที่มีการบูรณาการและเชื่อมโยงระหว่างยุทธศาสตร์ชาติด้านที่เกี่ยวข้อง และประเด็นการพัฒนาจะมีความซ้ำซ้อนกันระหว่างแผนแม่บทฯ เพื่อให้ส่วนราชการสามารถนำแผนแม่บทฯ ไปใช้ในทางปฏิบัติได้อย่างมีประสิทธิภาพ และป้องกันการเกิดความสับสน โดยแผนแม่บทภายใต้ยุทธศาสตร์ชาติเป็นแผนระดับที่ 2 ที่มีความสำคัญในการเป็นแนวทางการพัฒนาและขับเคลื่อนประเทศเพื่อให้บรรลุเป้าหมายของยุทธศาสตร์ และถ่ายทอดไปสู่แนวทางในการปฏิบัติในแผนระดับที่ 3 ของหน่วยงาน ตามมติคณะรัฐมนตรี เมื่อวันที่ 4 ธันวาคม 2560

นอกจากนี้ สำนักงานสภาพัฒนาการเศรษฐกิจและสังคมแห่งชาติได้จัดทำห่วงโซ่คุณค่าของประเทศไทย¹² (Final Value Chain Thailand) ที่ส่งผลให้บรรลุ 140 เป้าหมายแผนแม่บทย่อย ภายใต้แผนแม่บทภายใต้ยุทธศาสตร์ (ฉบับแก้ไข ปี 2566)

2.1.3 แผนการปฏิรูปประเทศ (ฉบับปรับปรุง)¹³

แผนการปฏิรูปประเทศ (ฉบับปรับปรุง) เป็นแผนระดับที่ 2 ตามมติคณะรัฐมนตรี เมื่อวันที่ 4 ธันวาคม 2560 โดยส่งผลต่อการบรรลุเป้าหมายของยุทธศาสตร์ชาติ และแผนแม่บทภายใต้ยุทธศาสตร์ ซึ่งทุกหน่วยงานต้องดำเนินการตามกิจกรรมปฏิรูปประเทศที่จะส่งผลให้เกิดการเปลี่ยนแปลงต่อประชาชนอย่างมีนัยสำคัญ (Big Rock) นำไปสู่การปฏิบัติตามหลักความสัมพันธ์เชิงเหตุและผล (Causal Relationship: XYZ) เพื่อให้บรรลุผลสัมฤทธิ์ตามเป้าหมายของยุทธศาสตร์ชาติของแต่ละช่วงเวลา 5 ปี โดยแผนการปฏิรูปประเทศ ฉบับปรับปรุงจะดำเนินการคู่ขนานไปกับเล่มแผนการปฏิรูปประเทศฉบับเดิมที่ประกาศใช้เมื่อเดือนเมษายน 2561 ที่เป็นกิจกรรมในลักษณะภารกิจปกติของหน่วยงาน ซึ่งแผนการปฏิรูปประเทศ 13 ด้าน ได้แก่ ด้านการเมือง ด้านการบริหารราชการแผ่นดิน ด้านกฎหมาย ด้านกระบวนการยุติธรรม ด้านเศรษฐกิจ ด้านทรัพยากรธรรมชาติและสิ่งแวดล้อม ด้านสาธารณสุข ด้านสื่อสารมวลชน เทคโนโลยีสารสนเทศ ด้านสังคม ด้านพลังงาน ด้านการป้องกันและปราบปรามการทุจริตและประพฤติมิชอบ ด้านการศึกษา ด้านวัฒนธรรม กีฬาแรงงาน และการพัฒนาทรัพยากรมนุษย์

2.1.4 (ร่าง) แผนพัฒนาเศรษฐกิจและสังคมแห่งชาติ ฉบับที่ 13 (พ.ศ. 2566 – 2570)¹⁴

(ร่าง) แผนพัฒนาเศรษฐกิจและสังคมแห่งชาติ ฉบับที่ 13 (พ.ศ. 2566 - 2570) เป็นแผนพัฒนาฉบับแรกที่เริ่มต้นกระบวนการยกร่างกรอบแผนแม่บทภายใต้ยุทธศาสตร์ชาติและจะมีผลในการใช้เป็นกรอบเพื่อกำหนดแผนแม่บทภายใต้ยุทธศาสตร์ชาติ และแผนปฏิบัติการในช่วง 5 ปีที่สองของยุทธศาสตร์ชาติ 20 ปี โดยการกำหนดทิศทางการพัฒนาประเทศในระยะของแผนพัฒนาฯ ได้นำมโนปรีชาของเศรษฐกิจพอเพียงมาเป็นหลักในการขับเคลื่อนและวางแผนการพัฒนาประเทศ ไปสู่การบรรลุเป้าหมายในมิติต่าง ๆ ภายใต้ยุทธศาสตร์ชาติได้อย่างเป็นรูปธรรม ซึ่งการกำหนดทิศทางการพัฒนาประเทศในระยะต่อไปจึงจำเป็นต้องให้ความสำคัญกับปัจจัยทั้งภายนอกและภายใน ตลอดจนผลจากการเปลี่ยนแปลงของปัจจัยที่จะมีอิทธิพลต่อโครงสร้างและองค์ประกอบของประเทศในทุกมิติ เพื่อนำมาประมวลผลประกอบการกำหนดทิศทางการพัฒนาประเทศที่ควรจะมีไปในอนาคต บนหลักปรัชญาของเศรษฐกิจพอเพียงที่สอดคล้องกับเป้าหมายการพัฒนาที่ยั่งยืนของโลก (SDGs)

¹² ที่มา: ห่วงโซ่คุณค่าของประเทศไทย (Value Chain Thailand) (ฉบับแก้ไขปี 2566) , สำนักงานสภาพัฒนาการเศรษฐกิจและสังคมแห่งชาติ

¹³ ที่มา: แผนการปฏิรูปประเทศ (ฉบับปรับปรุง) , สำนักงานสภาพัฒนาการเศรษฐกิจและสังคมแห่งชาติ

¹⁴ ที่มา: (ร่าง) แผนพัฒนาเศรษฐกิจและสังคมแห่งชาติ ฉบับที่ 13 (พ.ศ. 2566 - 2570) ตุลาคม 2564

(ร่าง) แผนพัฒนาฯ ฉบับที่ 13 มีจุดมุ่งหมายเพื่อขับเคลื่อนการพัฒนาประเทศให้สามารถบรรลุผลตามเป้าหมายการพัฒนาระยะยาวที่กำหนดไว้ในยุทธศาสตร์ชาติ โดยมุ่งหวังให้แผนพัฒนาฯ ฉบับที่ 13 (พ.ศ. 2566 - 2570) ทำหน้าที่เป็นกลไกในการขับเคลื่อนที่มีลำดับความสำคัญสูงต่อการพัฒนาประเทศในระยะ 5 ปี และเพื่อผลักดันให้ประเทศสามารถก้าวข้ามความท้าทายต่าง ๆ เพื่อขับเคลื่อนสู่ความเจริญเติบโตที่ทุกภาคส่วนได้รับประโยชน์อย่างเท่าเทียมกัน โดยมีวัตถุประสงค์เพื่อพลิกโฉมประเทศไทยสู่ “สังคมก้าวหน้า เศรษฐกิจสร้างมูลค่าอย่างยั่งยืน” จึงได้กำหนดเป้าหมายหลัก 5 ประการ ประกอบด้วย

- 1) การปรับโครงสร้างการผลิตสู่เศรษฐกิจฐานนวัตกรรม
- 2) การพัฒนาคนสำหรับโลกยุคใหม่
- 3) การมุ่งสู่สังคมแห่งโอกาสและความเป็นธรรม
- 4) การเปลี่ยนผ่านไปสู่ความยั่งยืน
- 5) การเสริมสร้างความสามารถของประเทศในการรับมือกับความเสี่ยงและการเปลี่ยนแปลงภายใต้บริบทโลกใหม่

ดังนั้น (ร่าง) แผนพัฒนาฯ ฉบับที่ 13 จึงได้กำหนดหมวดหมู่การพัฒนา จำนวน 13 ประการที่มีลักษณะเชิงบูรณาการ ซึ่งสามารถนำไปสู่การพัฒนาทั้งในด้านเศรษฐกิจ สังคม ทรัพยากรธรรมชาติและสิ่งแวดล้อมไปพร้อม ๆ กัน ทำให้หมวดหมู่แต่ละประการสามารถสนับสนุนเป้าหมายหลักได้มากกว่าหนึ่งข้อ โดยหมวดหมู่ทั้ง 13 ประการ แบ่งออกได้เป็น 4 มิติ ดังนี้

- 1) มิติภาคการผลิตและบริการเป้าหมาย
 - หมวดหมู่ที่ 1 ไทยเป็นประเทศชั้นนำด้านสินค้าเกษตรและเกษตรแปรรูปมูลค่าสูง
 - หมวดหมู่ที่ 2 ไทยเป็นจุดหมายของการท่องเที่ยวที่เน้นคุณภาพและความยั่งยืน
 - หมวดหมู่ที่ 3 ไทยเป็นฐานการผลิตยานยนต์ไฟฟ้าที่สำคัญของโลก
 - หมวดหมู่ที่ 4 ไทยเป็นศูนย์กลางทางการแพทย์และสุขภาพมูลค่าสูง
 - หมวดหมู่ที่ 5 ไทยเป็นประตูการค้าการลงทุนและยุทธศาสตร์ทางโลจิสติกส์ที่สำคัญของภูมิภาค
 - หมวดหมู่ที่ 6 ไทยเป็นศูนย์กลางด้านดิจิทัลและอุตสาหกรรมอิเล็กทรอนิกส์อัจฉริยะของอาเซียน
- 2) มิติโอกาสและความเสมอภาคทางเศรษฐกิจและสังคม
 - หมวดหมู่ที่ 7 ไทยมีวิสาหกิจขนาดกลางและขนาดย่อมที่เข้มแข็ง มีศักยภาพสูง และสามารถแข่งขันได้
 - หมวดหมู่ที่ 8 ไทยมีพื้นที่และเมืองอัจฉริยะที่น่าอยู่ ปลอดภัย เติบโตได้อย่างยั่งยืน
 - หมวดหมู่ที่ 9 ไทยมีความยากจนข้ามรุ่นลดลง และคนไทยทุกคนมีความคุ้มครองทางสังคมที่เพียงพอ เหมาะสม
- 3) มิติความยั่งยืนของทรัพยากรธรรมชาติและสิ่งแวดล้อม
 - หมวดหมู่ที่ 10 ไทยมีเศรษฐกิจหมุนเวียนและสังคมคาร์บอนต่ำ
 - หมวดหมู่ที่ 11 ไทยสามารถลดความเสี่ยงและผลกระทบจากภัยธรรมชาติและ การเปลี่ยนแปลงสภาพภูมิอากาศ

4) มิติปัจจัยผลักดันการพลิกโฉมประเทศ

หมวดหมู่ที่ 12 ไทยมีกำลังคนสมรรถนะสูง มุ่งเรียนรู้อย่างต่อเนื่อง
ตบโจทย์การพัฒนาแห่งอนาคต

หมวดหมู่ที่ 13 ไทยมีภาครัฐที่ทันสมัย มีประสิทธิภาพ และตบโจทย์ประชาชน

2.1.5 การพัฒนาที่ยั่งยืน (Sustainable Development)¹⁵

การพัฒนาที่ยั่งยืน (Sustainable Development) คือ แนวทางการพัฒนาที่ตอบสนองความต้องการของคนรุ่นปัจจุบัน โดยไม่ลดทอนความสามารถในการตอบสนอง ความต้องการของคนรุ่นหลัง (Brundtland Report, 1987) โดยการบรรลุการพัฒนาที่ยั่งยืน มีองค์ประกอบสำคัญ 3 ประการ ได้แก่ การเติบโตทางเศรษฐกิจ (Economic Growth) ความครอบคลุมทางสังคม (Social Inclusion) และการคุ้มครองสิ่งแวดล้อม (Environmental Protection)



ภาพ 5 17 เป้าหมายการพัฒนาที่ยั่งยืน, สำนักงานสภาพัฒนาการเศรษฐกิจและสังคมแห่งชาติ

ในการประชุมสมัชชาสหประชาชาติสมัยสามัญ ครั้งที่ 70 เมื่อวันที่ 25 กันยายน 2558 ณ สำนักงานใหญ่สหประชาชาติ ประเทศไทยและประเทศสมาชิกสหประชาชาติรวม 193 ประเทศ ร่วมลงนามรับรองวาระการพัฒนาที่ยั่งยืน ค.ศ. 2030 (2030 Agenda for Sustainable Development) ซึ่งเป็นกรอบการพัฒนาของโลกเพื่อร่วมกันบรรลุการพัฒนาทางสังคม เศรษฐกิจ และสิ่งแวดล้อมอย่างยั่งยืน โดยไม่ทิ้งใครไว้ข้างหลัง ภายในปี ค.ศ. 2030 โดยกำหนดให้มีเป้าหมายการพัฒนาที่ยั่งยืน (Sustainable Development Goals: SDGs) เป็นแนวทางให้แต่ละประเทศดำเนินการร่วมกัน

¹⁵ ที่มา: สำนักงานสภาพัฒนาการเศรษฐกิจและสังคมแห่งชาติ, <https://sdgs.nesdc.go.th/>

เป้าหมายการพัฒนาที่ยั่งยืน (SDGs) 17 เป้าหมาย ประกอบด้วย 169 เป้าหมายย่อย (SDG Targets) ที่มีความเป็นสากล เชื่อมโยงและเกี่ยวพันกัน และกำหนดให้มี 247 ตัวชี้วัด เพื่อใช้ติดตามและประเมินความก้าวหน้าของการพัฒนา โดยสามารถจัดกลุ่ม SDGs ตามปัจจัยที่เชื่อมโยงกันใน 5 มิติ (5P) ได้แก่

- 1) **การพัฒนาคน (People)** ให้ความสำคัญกับการขจัดปัญหาความยากจนและความหิวโหย และลดความเหลื่อมล้ำในสังคม ประกอบด้วย
 - เป้าหมายที่ 1: ขจัดความยากจน
 - เป้าหมายที่ 2: ยุติความหิวโหย บรรลุความมั่นคงทางอาหารและยกระดับโภชนาการสำหรับทุกคนในทุกวัย
 - เป้าหมายที่ 3: สร้างหลักประกันว่าคนมีชีวิตที่มีสุขภาพดีและส่งเสริมสวัสดิภาพสำหรับทุกคนในทุกวัย
 - เป้าหมายที่ 4: สร้างหลักประกันว่าทุกคนมีการศึกษาที่มีคุณภาพอย่างครอบคลุมและเท่าเทียม และสนับสนุนโอกาสในการเรียนรู้ตลอดชีวิต
 - เป้าหมายที่ 5: บรรลุความเท่าเทียมระหว่างเพศ และเสริมสร้างความเข้มแข็งให้แก่สตรีและเด็กหญิง
- 2) **สิ่งแวดล้อม (Planet)** ให้ความสำคัญกับการปกป้องและรักษาทรัพยากรธรรมชาติและสภาพภูมิอากาศเพื่อพลเมืองโลกรุ่นต่อไป ประกอบด้วย
 - เป้าหมายที่ 7: สร้างหลักประกันให้ทุกคนสามารถเข้าถึงพลังงานสมัยใหม่ที่ยั่งยืนในราคาที่ย่อมเยา
 - เป้าหมายที่ 8: ส่งเสริมการเติบโตทางเศรษฐกิจที่ต่อเนื่อง ครอบคลุม และยั่งยืน การจ้างงานเต็มที่มีผลิตภาพ และการมีงานที่เหมาะสมสำหรับทุกคน
 - เป้าหมายที่ 9: สร้างโครงสร้างพื้นฐานที่มีความทนทาน ส่งเสริมการพัฒนาอุตสาหกรรมที่ครอบคลุมและยั่งยืน และส่งเสริมนวัตกรรม
 - เป้าหมายที่ 10: ลดความไม่เสมอภาคภายในประเทศและระหว่างประเทศ
 - เป้าหมายที่ 11: ทำให้เมืองและการตั้งถิ่นฐานของมนุษย์มีความครอบคลุม ปลอดภัย มีภูมิต้านทานและยั่งยืน
- 3) **เศรษฐกิจและความมั่งคั่ง (Prosperity)** ส่งเสริมให้ประชาชนมีความเป็นอยู่ที่ดีและสอดคล้องกับธรรมชาติ ประกอบด้วย
 - เป้าหมายที่ 6: สร้างหลักประกันว่าจะมีการจัดให้มีน้ำและสุขอนามัยสำหรับทุกคนและมีการบริหารจัดการที่ยั่งยืน
 - เป้าหมายที่ 12: สร้างหลักประกันให้มีรูปแบบการผลิตและการบริโภคที่ยั่งยืน
 - เป้าหมายที่ 13: เร่งต่อสู้กับการเปลี่ยนแปลงสภาพภูมิอากาศและผลกระทบที่เกิดขึ้น
 - เป้าหมายที่ 14: อนุรักษ์และใช้ประโยชน์จากมหาสมุทร ทะเล และทรัพยากรทางทะเลอย่างยั่งยืนเพื่อการพัฒนาที่ยั่งยืน
 - เป้าหมายที่ 15: ปกป้อง ฟื้นฟู และสนับสนุนการใช้ระบบนิเวศบนบกอย่างยั่งยืน จัดการป่าไม้อย่างยั่งยืนต่อสู้การกลายสภาพเป็นทะเลทราย หยุดการเสื่อมโทรมของที่ดินและฟื้นสภาพกลับมาใหม่ และหยุดการสูญเสียมลพิษความหลากหลายทางชีวภาพ

- 4) **สันติภาพและความยุติธรรม (Peace)** ยึดหลักการอยู่ร่วมกันอย่างสันติ มีสังคมที่สงบสุขและไม่แบ่งแยก ประกอบด้วย

เป้าหมายที่ 16: ส่งเสริมสังคมที่สงบสุขและครอบคลุมเพื่อการพัฒนาที่ยั่งยืน ให้ทุกคนเข้าถึงความยุติธรรมและสร้างสถาบันที่มีประสิทธิภาพที่รับผิดชอบต่อและครอบคลุมในทุกระดับ
- 5) **ความเป็นหุ้นส่วนการพัฒนา (Partnership)** ความร่วมมือของทุกภาคส่วนในการขับเคลื่อนวาระการพัฒนาที่ยั่งยืน ประกอบด้วย

เป้าหมายที่ 17: เสริมความเข้มแข็งให้แก่กลไกการดำเนินงานและฟื้นฟูสภาพหุ้นส่วนความร่วมมือระดับโลกสำหรับการพัฒนาที่ยั่งยืน

2.1.6 (ร่าง) กรอบแผนพัฒนาภาคเหนือ (พ.ศ. 2566 – 2570)¹⁶

(ร่าง) กรอบแผนพัฒนาภาคเหนือ (พ.ศ. 2566 – 2570) มีเป้าหมายการพัฒนาที่มุ่งพัฒนาการเป็นฐานเศรษฐกิจสร้างสรรค์ของประเทศ เชื่อมโยงกับ อนุภูมิภาค และเติบโตอย่างยั่งยืน ตามแนวคิด “เศรษฐกิจสร้างสรรค์ สานสัมพันธ์ระหว่างพื้นที่ สุขภาวะดี วิถีชีวิตยั่งยืน” โดยให้ความสำคัญกับการพัฒนา 4C ได้แก่ Creative พัฒนาเศรษฐกิจสร้างสรรค์มูลค่าสูง โดย การสร้างระบบนิเวศ เมือง และพื้นที่สร้างสรรค์ตลอดจนสามารถพัฒนาสู่การเป็นสินค้าและบริการสร้างสรรค์ Connect สร้างโอกาสในการเชื่อมโยงเศรษฐกิจภายในประเทศและกับอนุภูมิภาค ทั้งในส่วนของระเบียบ เศรษฐกิจพิเศษ เขตเศรษฐกิจพิเศษชายแดน เมืองสร้างสรรค์ และกลุ่มผู้คนสร้างสรรค์ Clean พัฒนาตาม แนววิถีใหม่ (New Normal) บนฐานการเติบโตอย่างยั่งยืนของการอนุรักษ์สิ่งแวดล้อม การดูแลความสะอาด ของเมือง และการใช้พลังงานสะอาด โดยคำนึงถึง Care ที่ให้ความสำคัญอย่างต่อเนื่องกับการดูแลผู้สูงอายุ และผู้ด้อยโอกาสในสังคมและพัฒนาศักยภาพแรงงาน

เป้าหมาย

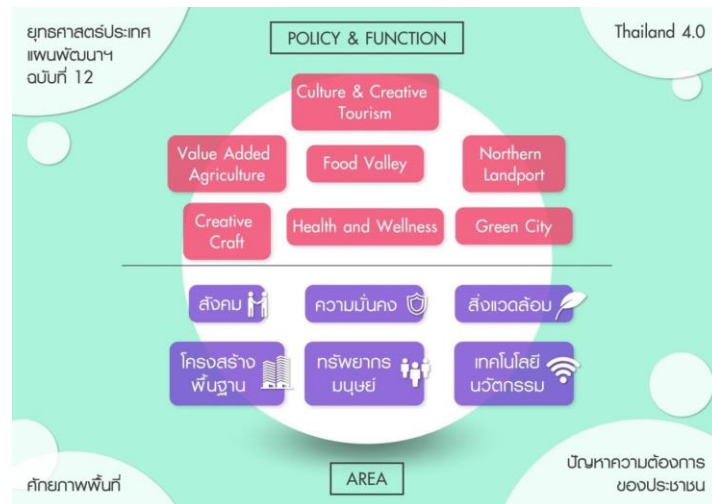
- 1) อัตราการเจริญเติบโตทางเศรษฐกิจของภาคเหนือขยายตัวเพิ่มขึ้น
 - 2) สัมประสิทธิ์ความไม่เสมอภาค (Gini Coefficient) ในการกระจายรายได้ของภาคเหนือลดลง
- ประเด็นการพัฒนาเพื่อให้บรรลุผลตามทิศทางการพัฒนาภาคเหนือ มีดังนี้
1. พัฒนาสู่การเป็นระเบียบเศรษฐกิจพิเศษภาคเหนือ Creative LANNA ในพื้นที่จังหวัด เชียงใหม่ เชียงราย ลำพูน ลำปาง
 2. พัฒนาการผลิตตามระบบเกษตรกรรมยั่งยืน เชื่อมโยงสู่อุตสาหกรรมแปรรูปมูลค่าสูง
 3. พัฒนาการท่องเที่ยวและบริการบนฐานภูมิปัญญาและวัฒนธรรม
 4. เสริมศักยภาพของเมืองและพื้นที่เขตเศรษฐกิจพิเศษชายแดนเพื่อรองรับการขยายตัวทางเศรษฐกิจ และเอื้อต่อการอยู่อาศัย
 5. พัฒนาและยกระดับคุณภาพชีวิต เพื่อแก้ไขปัญหาความยากจน พัฒนาผู้สูงอายุสู่การเป็นผู้สูงอายุที่มีศักยภาพ (Active Aging) และพัฒนาทักษะฝีมือแรงงาน
 6. อนุรักษ์และฟื้นฟูป่าต้นน้ำ พัฒนาระบบบริหารจัดการน้ำที่มีความสมดุล ป้องกันและแก้ไขปัญหาหมอกควัน ปัญหาส่งแวดล้อมเมือง

¹⁶ ที่มา: https://www.nesdc.go.th/ewt_dl_link.php?nid=11684&filename=index

2.1.7 แผนพัฒนากลุ่มจังหวัดภาคเหนือตอนบน 1 (เชียงใหม่ ลำพูน ลำปาง และแม่ฮ่องสอน) พ.ศ. 2566 – 2570¹⁷

กลุ่มจังหวัดภาคเหนือตอนบน 1 ประกอบด้วย จังหวัดเชียงใหม่ จังหวัดลำพูน จังหวัดลำปาง และจังหวัดแม่ฮ่องสอน มีวิสัยทัศน์ของกลุ่มจังหวัดภาคเหนือตอนบน 1 “พัฒนาพื้นที่บนพื้นฐานวัฒนธรรมสร้างสรรค์ สู่วัฒนธรรมมูลค่าสูงอย่างทั่วถึง”

แผนพัฒนากลุ่มจังหวัดภาคเหนือตอนบน 1 (พ.ศ. 2566 - 2570) ได้กำหนดกรอบแนวคิดการพัฒนาในระยะ 5 ปี ชำนาญโดยพิจารณาจากทั้งนโยบาย/ยุทธศาสตร์ระดับชาติและรัฐบาล ศักยภาพของพื้นที่ และปัญหาความต้องการของประชาชน โดยได้กำหนดประเด็นสำคัญที่เป็นธงนำ (flagships) ของการพัฒนาที่กลุ่มจังหวัดภาคเหนือตอนบน 1 ให้ความสำคัญ ได้แก่ การท่องเที่ยวเชิงวัฒนธรรมและสร้างสรรค์ เกษตรมูลค่าสูง อุทยานอาหาร ศูนย์กลางการคมนาคมและโลจิสติกส์ หัตถกรรมสร้างสรรค์ บริการสุขภาพ และเมืองสีเขียว ขณะที่ปัจจัยสนับสนุนให้การพัฒนาดังกล่าวประสบความสำเร็จ ซึ่งต้องอาศัยพื้นฐานความเข้มแข็งจากระดับจังหวัด ได้แก่ ความเข้มแข็งทางสังคม การสร้างความมั่นคง การอนุรักษ์และฟื้นฟูสิ่งแวดล้อมการพัฒนาโครงสร้างพื้นฐาน การพัฒนาทรัพยากรมนุษย์ และการส่งเสริมเทคโนโลยีและนวัตกรรม



ภาพ 6 กรอบแนวคิดของแผนพัฒนากลุ่มจังหวัดภาคเหนือตอนบน 1 (พ.ศ. 2566 - 2570)

ตำแหน่งทางยุทธศาสตร์ (Positioning)

- เมืองท่องเที่ยวสู่สากล
- เกษตรอินทรีย์ เกษตรปลอดภัย (Food Valley)
- พื้นที่ป่าไม้ (Green City)
- Northern Landport
- Health and Wellness

ประเด็นการพัฒนากลุ่มจังหวัด

- ประเด็นการพัฒนาที่ 1: การพัฒนาเศรษฐกิจท่องเที่ยวและการค้าในพื้นที่
- ประเด็นการพัฒนาที่ 2: การพัฒนาเศรษฐกิจมูลค่าสูงด้วยการส่งออกสินค้าและบริการนอกพื้นที่
- ประเด็นการพัฒนาที่ 3: การพัฒนาเศรษฐกิจเกษตรสร้างสรรค์
- ประเด็นการพัฒนาที่ 4: การพัฒนาเศรษฐกิจสิ่งแวดล้อมเพื่อลดฝุ่นควัน

¹⁷ ที่มา: <http://www.osmnorth-n1.moi.go.th>

2.1.8 แผนพัฒนาจังหวัดลำพูน พ.ศ. 2566 – 2570¹⁸

แผนพัฒนาจังหวัดลำพูน (พ.ศ. 2566 – 2570) จัดทำขึ้นเพื่อใช้เป็นกรอบในการกำหนดทิศทางแนวทางการดำเนินการในการพัฒนาจังหวัด โดยให้สอดคล้องกับการพัฒนาตามยุทธศาสตร์ชาติ แผนแม่บทภายใต้ยุทธศาสตร์ชาติ แผนพัฒนาเศรษฐกิจและสังคมแห่งชาติ แผนปฏิรูปประเทศ นโยบายรัฐบาล ยุทธศาสตร์การพัฒนาระดับภูมิภาค ยุทธศาสตร์กลุ่มจังหวัดภาคเหนือตอนบน 1 และการพัฒนาเชิงพื้นที่ (Area Based Approach) ที่ครอบคลุมการพัฒนาในทุกมิติ โดยขับเคลื่อนการดำเนินงานผ่านรูปแบบคณะกรรมการพัฒนาจังหวัดลำพูน และบูรณาการการทำงานร่วมกันของทุกภาคส่วนและทุกระดับ

เป้าหมายการพัฒนาจังหวัด : เมืองเศรษฐกิจสร้างสรรค์ บนความพอเพียง เมืองเศรษฐกิจ สังคม วัฒนธรรมสร้างสรรค์ ชุมชนวิถีพอเพียงและยั่งยืน

ประเด็นการพัฒนาจังหวัดลำพูน

- 1) เมืองแห่งวัฒนธรรมอัตลักษณ์วิถีและท่องเที่ยวเชิงสร้างสรรค์
- 2) เมืองแห่งอุตสาหกรรมและเศรษฐกิจสร้างสรรค์
- 3) เมืองแห่งเกษตรสุขภาพและนวัตกรรมสร้างสรรค์
- 4) เมืองแห่งความมั่นคง มั่งคั่ง ยั่งยืน

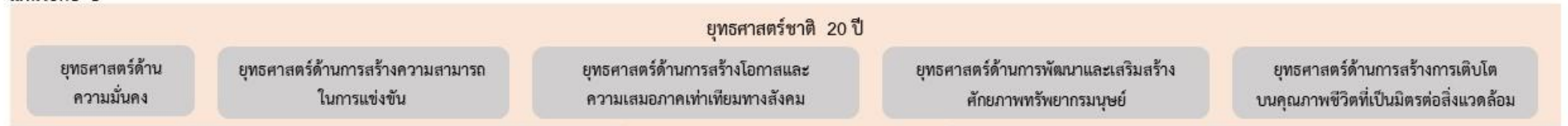


ภาพ 7 กรอบเป้าหมายการพัฒนาจังหวัดตามแผนพัฒนาจังหวัดลำพูน (พ.ศ. 2560 – 2570)

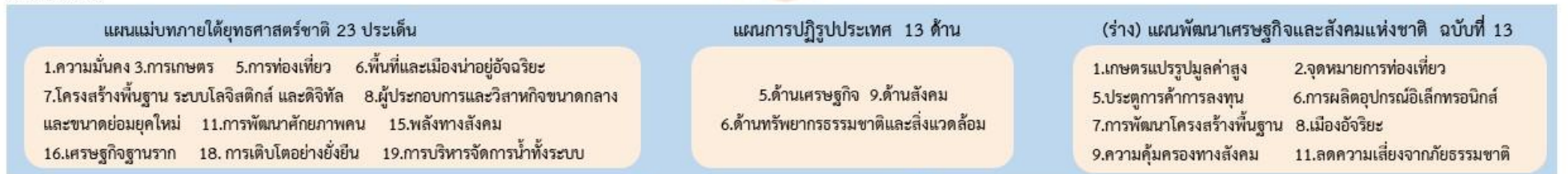
¹⁸ ที่มา: [https://www.lamphun.go.th/th/documents-download/632/แผนพัฒนาจังหวัดลำพูน-\(พ.ศ.2566-2570\)](https://www.lamphun.go.th/th/documents-download/632/แผนพัฒนาจังหวัดลำพูน-(พ.ศ.2566-2570))

Strategy Road Map ความเชื่อมโยงตั้งแต่ยุทธศาสตร์ มาแผนพัฒนาจังหวัด

แผนระดับ 1



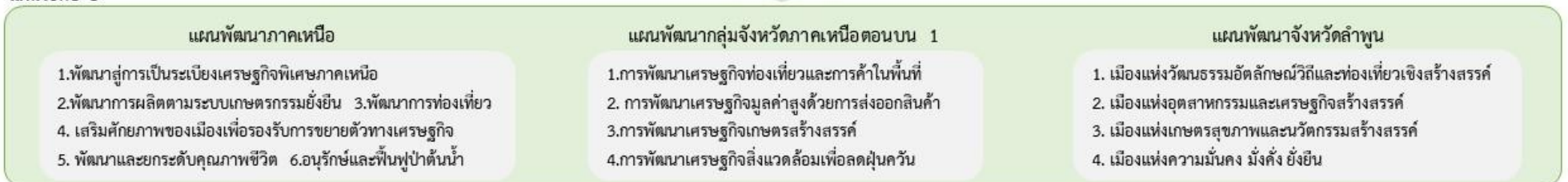
แผนระดับ 2



ตัวชี้วัดสากล



แผนระดับ 3



Generic Value Chain เรื่อง 1. การท่องเที่ยวเชิงสร้างสรรค์ 2. อุตสาหกรรม (เศรษฐกิจสร้างสรรค์)
3. เกษตรสุขภาพและเกษตรนวัตกรรมสร้างสรรค์ 4. สังคมและสิ่งแวดล้อม

ภาพ 8 กรอบแนวคิดของแผนพัฒนาสถิติระดับจังหวัดลำพูน (พ.ศ. 2566 – 2570)

2.2 การวิเคราะห์ประเด็นการพัฒนาจังหวัดภายใต้แผนพัฒนาจังหวัดที่เป็นปัจจุบันที่สอดคล้องกับนโยบายและยุทธศาสตร์ต่าง ๆ ที่เกี่ยวข้องกับการพัฒนาในระดับจังหวัด

สำนักงานสถิติจังหวัดในฐานะฝ่ายเลขานุการคณะกรรมการสถิติระดับจังหวัดได้ดำเนินการหารือร่วมกับสำนักงานจังหวัดเกี่ยวกับการวิเคราะห์ประเด็นการพัฒนาจังหวัดที่สอดคล้องกับนโยบายและยุทธศาสตร์ต่าง ๆ ที่เกี่ยวข้องกับการพัฒนาในระดับจังหวัด สามารถสรุปความสอดคล้องเชื่อมโยงระหว่างประเด็นยุทธศาสตร์การพัฒนากับยุทธศาสตร์ตาม (ร่าง) แผนพัฒนาฯ ฉบับที่ 13 แสดงได้ดังตารางต่อไปนี้

ตาราง 1 ความสอดคล้องระหว่างประเด็นหมุดหมายตาม (ร่าง) แผนพัฒนาเศรษฐกิจและสังคมแห่งชาติ ฉบับที่ 13 และประเด็นการพัฒนาจังหวัดของแผนพัฒนาจังหวัดฯ

ประเด็นหมุดหมาย (ร่าง) แผนฯ 13	ประเด็นการพัฒนาจังหวัด
1. ไทยเป็นประเทศชั้นนำด้านสินค้าเกษตรและเกษตรแปรรูปมูลค่าสูง	3. เมืองแห่งเกษตรสุขภาพและนวัตกรรมสร้างสรรค์
2. ไทยเป็นจุดหมายของการท่องเที่ยวที่เน้นคุณภาพและความยั่งยืน	1. เมืองแห่งวัฒนธรรมอัตลักษณ์วิถีและท่องเที่ยวเชิงสร้างสรรค์
3. ไทยเป็นฐานการผลิตยานยนต์ไฟฟ้าที่สำคัญของโลก	–
4. ไทยเป็นศูนย์กลางทางการแพทย์และสุขภาพมูลค่าสูง	–
5. ไทยเป็นประตูการค้าการลงทุนและยุทธศาสตร์ทางโลจิสติกส์ที่สำคัญของภูมิภาค	2. เมืองแห่งอุตสาหกรรมและเศรษฐกิจสร้างสรรค์
6. ไทยเป็นศูนย์กลางด้านดิจิทัลและอุตสาหกรรมอิเล็กทรอนิกส์อัจฉริยะของอาเซียน	
7. ไทยมีวิสาหกิจขนาดกลางและขนาดย่อมที่เข้มแข็ง มีศักยภาพสูง และสามารถแข่งขันได้	
8. ไทยมีพื้นที่และเมืองอัจฉริยะที่น่าอยู่ ปลอดภัย เติบโตได้อย่างยั่งยืน	1. เมืองแห่งวัฒนธรรมอัตลักษณ์วิถีและท่องเที่ยวเชิงสร้างสรรค์ 2. เมืองแห่งอุตสาหกรรมและเศรษฐกิจสร้างสรรค์
9. ไทยมีความยากจนข้ามรุ่นลดลง และคนไทยทุกคนมีความคุ้มครองทางสังคมที่เพียงพอ เหมาะสม	4. เมืองแห่งความมั่นคง มั่งคั่ง ยั่งยืน
10. ไทยมีเศรษฐกิจหมุนเวียนและสังคมคาร์บอนต่ำ	–
11. ไทยสามารถลดความเสี่ยงและผลกระทบจากภัยธรรมชาติและการเปลี่ยนแปลงสภาพภูมิอากาศ	4. เมืองแห่งความมั่นคง มั่งคั่ง ยั่งยืน
12. ไทยมีกำลังคนสมรรถนะสูง มุ่งเรียนรู้อย่างต่อเนื่อง ตอบโจทย์การพัฒนาแห่งอนาคต	–
13. ไทยมีภาครัฐที่ทันสมัย มีประสิทธิภาพ และตอบโจทย์ประชาชน	–

ตาราง 2 ตัวชี้วัดตาม (ร่าง) แผนพัฒนาเศรษฐกิจและสังคมแห่งชาติ ฉบับที่ 13 และความสอดคล้องระหว่างตัวชี้วัดตามแผนพัฒนาจังหวัดฯ

ตัวชี้วัด (ร่าง) แผนพัฒนาฯ ฉบับที่ 13	ตัวชี้วัดของจังหวัดลำพูน
<ol style="list-style-type: none"> 1. นักท่องเที่ยวชาวไทยและชาวต่างชาติ มีค่าใช้จ่ายต่อวันเพิ่มขึ้นเฉลี่ยร้อยละ 10 ต่อปี 2. ดัชนีชี้วัดความสามารถด้านการท่องเที่ยวดีขึ้น 3. ระดับความพึงพอใจของนักท่องเที่ยวเพิ่มขึ้น 0.05 คะแนนต่อปี 4. รายได้จากการท่องเที่ยวเมืองท่องเที่ยวรองเฉลี่ยทุกเมืองเพิ่มขึ้นร้อยละ 10 ต่อปี 5. รายได้จากนักท่องเที่ยวชาวไทยเพิ่มขึ้นร้อยละ 10 ต่อปี 6. มีชุมชนที่เป็นวิสาหกิจเพื่อสังคมเพิ่มขึ้นเฉลี่ยปีละ 50 ชุมชน 7. ผู้ประกอบการและแหล่งท่องเที่ยวได้รับมาตรฐานการท่องเที่ยวไทยเพิ่มขึ้นร้อยละ 10 ต่อปี 8. ชุมชนท่องเที่ยวได้รับมาตรฐานการท่องเที่ยวโดยชุมชนเพิ่มขึ้นไม่น้อยกว่าปีละ 50 ชุมชน 	<ol style="list-style-type: none"> 1. อัตราการขยายตัวของรายได้จากการท่องเที่ยวเชิงสร้างสรรค์และวัฒนธรรม 2. จำนวนชุมชนที่มีศักยภาพด้านการท่องเที่ยวเชิงสร้างสรรค์และวัฒนธรรม
<ol style="list-style-type: none"> 9. อันดับความสามารถในการแข่งขันด้านเศรษฐกิจ (โดยสถาบันนานาชาติเพื่อการพัฒนาการบริหารจัดการ) มีอันดับดีขึ้น 10. สัดส่วนมูลค่าเพิ่มของอุตสาหกรรมเทคโนโลยีดิจิทัลต่อผลิตภัณฑ์มวลรวมในประเทศเพิ่มขึ้นเป็นร้อยละ 30 ภายในปี 2570 11. มูลค่าการลงทุนในเขตเศรษฐกิจพิเศษเพิ่มขึ้นตามเป้าหมายในแผนแม่บทภายใต้ยุทธศาสตร์ชาติ พ.ศ. 2561-2580 ประเด็น 9 เขตเศรษฐกิจพิเศษ 	<ol style="list-style-type: none"> 3. อัตราการขยายตัวของผลิตภัณฑ์มวลรวมจังหวัดสาขาอุตสาหกรรม 4. อัตราการขยายตัวของผลิตภัณฑ์มวลรวมจังหวัดสาขาบริการ 5. อัตราการเพิ่มขึ้นของมูลค่าการจำหน่ายสินค้าอัตลักษณ์อุตสาหกรรม หัตถอุตสาหกรรม ผลิตภัณฑ์ชุมชนที่สำคัญ
<ol style="list-style-type: none"> 12. ผลิตภัณฑ์มวลรวมในประเทศสาขาเกษตรเติบโตร้อยละ 4.5 ต่อปี 13. ภาคเกษตรมีผลิิตภาพการผลิตรวม (TFP) เฉลี่ยร้อยละ 1.5 เมื่อสิ้นสุดแผนพัฒนาฯ ฉบับที่ 13 14. ระบบชลประทานมีประสิทธิภาพไม่ต่ำกว่าร้อยละ 75 เมื่อสิ้นสุดแผนพัฒนาฯ ฉบับที่ 13 15. จำนวนกลุ่มเกษตรกรในชั้นที่ 1 ตามเกณฑ์ การจัดระดับความเข้มแข็งกลุ่มเกษตรกรเพิ่มขึ้น อย่างน้อยร้อยละ 6 เมื่อสิ้นสุดแผนพัฒนาฯ ฉบับที่ 13 	<ol style="list-style-type: none"> 6. อัตราการขยายตัวของผลิตภัณฑ์มวลรวมในประเทศสาขาเกษตร

ตัวชี้วัด (ร่าง) แผนพัฒนาฯ ฉบับที่ 13	ตัวชี้วัดของจังหวัดลำพูน
16. ทุกครัวเรือนที่มีสถานะยากจนข้ามรุ่นในปี 2566 หลุดพ้นจากความยากจนข้ามรุ่นภายในปี 2570	7. ร้อยละของประชากรที่อยู่ใต้เส้นความยากจน
17. ดัชนีรวมของความคุ้มครองทางสังคมมีค่าไม่ต่ำกว่า 100 โดยดัชนีรวมของความคุ้มครองทางสังคมประกอบด้วย 3 มิติ	8. การแจ้งความคดีชีวิต ร่างกาย เพศ และคดี ประทุษร้ายต่อทรัพย์
18. จำนวนพื้นที่ และมูลค่าความเสียหายจากภัยธรรมชาติลดลงเมื่อเทียบกับค่าเฉลี่ยในแผนพัฒนาฯ ฉบับที่ 12	9. จุดความร้อน (Hotspot) ลดลงร้อยละจากปีที่ผ่านมา
19. การมีแผนจัดการป้องกันความเสี่ยงจากภัยธรรมชาติ และการเปลี่ยนแปลงสภาพภูมิอากาศในระดับพื้นที่ โดยเฉพาะพื้นที่สำคัญ เพิ่มขึ้นอย่างน้อย 3 พื้นที่	10. จำนวนวันที่ค่า PM 2.5 เกินเกณฑ์มาตรฐาน (วัน)
20. ชุมชน ท้องถิ่น อาสาสมัคร และเครือข่าย ที่สามารถจัดการความเสี่ยงจากภัยธรรมชาติและการเปลี่ยนแปลงสภาพภูมิอากาศเบื้องต้นได้ด้วยตนเอง เพิ่มขึ้นเป็นร้อยละ 80 ภายในปี 2570 และมีการจัดฝึกอบรมด้านการป้องกันและบรรเทาผลกระทบจากภัยธรรมชาติและการเปลี่ยนแปลงสภาพภูมิอากาศ ครอบคลุมทุกพื้นที่ของประเทศ	

นอกจากนี้ฝ่ายเลขานุการคณะกรรมการสถิติระดับจังหวัดได้ประชุมหารือร่วมกับสำนักงานจังหวัดได้สรุปความสอดคล้องเชื่อมโยงระหว่างประเด็นการพัฒนาจังหวัดภายใต้แผนพัฒนาจังหวัดที่เป็นปัจจุบันที่สอดคล้องกับนโยบายและยุทธศาสตร์ต่าง ๆ ที่เกี่ยวข้องกับการพัฒนาในระดับจังหวัด ดังภาคผนวก ก

ตาราง 3 การวิเคราะห์ประเด็นการพัฒนาจังหวัดภายใต้แผนพัฒนาจังหวัดที่เป็นปัจจุบัน ที่สอดคล้องกับยุทธศาสตร์ชาติ (พ.ศ. 2561 – 2580)

ยุทธศาสตร์/ประเด็นการพัฒนาภายใต้ยุทธศาสตร์ชาติ (พ.ศ. 2561-2580)	
ยุทธศาสตร์ด้านความมั่นคง	ยุทธศาสตร์ด้านการสร้างโอกาสและความเสมอภาคเท่าเทียมทางสังคม
ยุทธศาสตร์ด้านการสร้างความสามารถในการแข่งขัน	ยุทธศาสตร์ด้านการสร้างการเติบโตบนคุณภาพชีวิตที่เป็นมิตรต่อสิ่งแวดล้อม
ยุทธศาสตร์ด้านการพัฒนาและเสริมสร้างศักยภาพทรัพยากรมนุษย์	

ตาราง 4 การวิเคราะห์ประเด็นการพัฒนาจังหวัดภายใต้แผนพัฒนาจังหวัดที่เป็นปัจจุบัน ที่สอดคล้องกับแผนแม่บทภายใต้ยุทธศาสตร์ชาติ

แผนแม่บทภายใต้ยุทธศาสตร์ชาติ			
ประเด็นการเกษตร	ประเด็นอุตสาหกรรมและบริการแห่งอนาคต	ประเด็นการท่องเที่ยว	ประเด็นการพัฒนาคุณภาพคนตลอดช่วงชีวิต
<p>ตัวชี้วัด :</p> <p>อัตราการขยายตัวของผลิตภัณฑ์มวลรวมในประเทศสาขาเกษตร (เฉลี่ยร้อยละ)</p>	<p>ตัวชี้วัด :</p> <ul style="list-style-type: none"> - อัตราการขยายตัวของผลิตภัณฑ์มวลรวมจังหวัดสาขาอุตสาหกรรม (เฉลี่ยร้อยละ) - อัตราการขยายตัวของผลิตภัณฑ์มวลรวมจังหวัดสาขาบริการ (เฉลี่ยร้อยละ) - อัตราการเพิ่มขึ้นของมูลค่าการจำหน่ายสินค้าอัตลักษณ์อุตสาหกรรม - หัตถอุตสาหกรรมผลิตภัณฑ์ชุมชนที่สำคัญ 	<p>ตัวชี้วัด :</p> <ul style="list-style-type: none"> - อัตราการขยายตัวของรายได้จากการท่องเที่ยวเชิงสร้างสรรค์และวัฒนธรรม (เฉลี่ยร้อยละ) - จำนวนชุมชนที่มีศักยภาพด้านการท่องเที่ยวเชิงสร้างสรรค์และวัฒนธรรม 	<p>ตัวชี้วัด :</p> <ul style="list-style-type: none"> - ร้อยละของประชากรที่อยู่ใต้เส้นความยากจน - การแจ้งความคดีชีวิต ร่างกาย เพศ และคดีประทุษร้ายต่อทรัพย์สิน - จุดความร้อน (Hotspot) ลดลงร้อยละจากปีที่ผ่านมา - จำนวนวันที่ค่า PM 2.5 เกินเกณฑ์มาตรฐาน (วัน)

ตาราง 5 การวิเคราะห์ประเด็นการพัฒนาจังหวัดภายใต้แผนพัฒนาจังหวัดที่เป็นปัจจุบัน ที่สอดคล้องกับแผนการปฏิรูปประเทศ 13 ด้าน

แผนการปฏิรูปประเทศ 13 ด้าน			
<p>ด้านเศรษฐกิจ เป้าหมาย: ยกระดับศักยภาพทางเศรษฐกิจของประเทศ</p>	<p>ด้านทรัพยากรธรรมชาติและสิ่งแวดล้อม เป้าหมาย:</p> <ol style="list-style-type: none"> 1) สิ่งแวดล้อมได้รับการดูแล รักษาอย่างเป็นระบบ และมีประสิทธิภาพ เพื่อลดมลพิษและผลกระทบต่อสุขภาพของประชาชนและระบบนิเวศ 2) มีระบบบริหารจัดการทรัพยากรธรรมชาติและสิ่งแวดล้อมที่มีประสิทธิภาพบนพื้นฐานการมีส่วนร่วมของทุกภาคส่วนตามแนวทางประชารัฐ เพื่อลดความเหลื่อมล้ำ สร้างความเป็นธรรม สอดคล้องกับยุทธศาสตร์ชาติกฎหมายที่เกี่ยวข้อง และข้อตกลงระหว่างประเทศ ที่ประเทศไทยเป็นภาคีสมาชิก โดยยึดถือผลประโยชน์ของประเทศ 3) ทรัพยากรธรรมชาติได้รับการรักษาและฟื้นฟูให้มีความสมบูรณ์และยั่งยืนเป็นฐานการพัฒนาประเทศ ทั้งทางเศรษฐกิจ สังคม และสิ่งแวดล้อม 4) เกิดความสมดุลระหว่างการอนุรักษ์และการใช้ประโยชน์ ลดความขัดแย้งของการพัฒนาที่ใช้ฐานทรัพยากรธรรมชาติ บรรเทาผลกระทบต่อสิ่งแวดล้อมและลดภัยพิบัติทางธรรมชาติ 	<p>ด้านสังคม เป้าหมาย: ชุมชนในเขตเมืองมีความเข้มแข็งและมีโอกาสในการเข้าถึงสวัสดิการภาครัฐอย่างเท่าเทียม อันจะนำไปสู่ความเสมอภาคในสังคม</p>	<p>ด้านการศึกษา เป้าหมาย: ผู้เรียนทุกกลุ่มวัยได้รับการศึกษาที่มีคุณภาพตามมาตรฐานสากล มีทักษะที่จำเป็นของโลกอนาคต สามารถในการแก้ปัญหา ปรับตัว สื่อสาร และทำงานร่วมกับผู้อื่นได้ อย่างมีประสิทธิภาพ มีวินัย มีนิสัยใฝ่เรียนรู้อย่างต่อเนื่องตลอดชีวิตและ เป็นพลเมืองที่ดี รู้สิทธิและหน้าที่ มีความรับผิดชอบ และมีจิตสาธารณะ</p>

ตาราง 6 การวิเคราะห์ประเด็นการพัฒนาจังหวัดภายใต้แผนพัฒนาจังหวัดที่เป็นปัจจุบัน ที่สอดคล้องกับ (ร่าง) แผนพัฒนาเศรษฐกิจและสังคมแห่งชาติ ฉบับที่ 13

(ร่าง) แผนพัฒนาเศรษฐกิจและสังคมแห่งชาติ ฉบับที่ 13							
หมวดหมู่ที่ 1 ไทยเป็นประเทศชั้นนำ ด้านสินค้าเกษตรและ เกษตรแปรรูปมูลค่าสูง	หมวดหมู่ที่ 2 ไทยเป็นจุดหมายของ การท่องเที่ยวที่เน้น คุณภาพและความยั่งยืน	หมวดหมู่ที่ 5 ไทยเป็นประตูการค้าการ ลงทุนและยุทธศาสตร์ ทางโลจิสติกส์ที่สำคัญ ของภูมิภาค	หมวดหมู่ที่ 6 ไทยเป็นฐานการผลิต อุปกรณ์อิเล็กทรอนิกส์ อัจฉริยะที่สำคัญของโลก	หมวดหมู่ที่ 7 ไทยมีวิสาหกิจขนาดกลาง และขนาดย่อมที่เข้มแข็ง มีศักยภาพสูง และ สามารถแข่งขันได้	หมวดหมู่ที่ 8 ไทยมีพื้นที่และเมือง อัจฉริยะที่น่าอยู่ปลอดภัย เต็มโตได้อย่างยั่งยืน	หมวดหมู่ที่ 9 ไทยมีความยากจนข้ามรุ่น ลดลง และคนไทยทุกคนมี ความคุ้มครองทางสังคมที่ เพียงพอเหมาะสม	หมวดหมู่ที่ 11 ไทยสามารถลดความเสี่ยง และผลกระทบจากภัย ธรรมชาติ และการ เปลี่ยนแปลงสภาพ ภูมิอากาศ

ตาราง 7 การวิเคราะห์ประเด็นการพัฒนาจังหวัดภายใต้แผนพัฒนาจังหวัดที่เป็นปัจจุบัน ที่สอดคล้องกับ (ร่าง) กรอบแผนพัฒนาภาคเหนือ (พ.ศ. 2566 – 2570)

(ร่าง) กรอบแผนพัฒนาภาคเหนือ (พ.ศ. 2566 – 2570)					
1. พัฒนาสู่การเป็นระเบียบ เศรษฐกิจพิเศษภาคเหนือ Creative LANNA ในพื้นที่ จังหวัด เชียงใหม่ เชียงราย ลำพูน ลำปาง	2. พัฒนาการผลิตตามระบบ เกษตรกรรมยั่งยืน เชื่อมโยงสู่ อุตสาหกรรมแปรรูปมูลค่าสูง	3. พัฒนาการท่องเที่ยวและ บริการบนฐานภูมิปัญญาและ วัฒนธรรม	4. เสริมศักยภาพของเมือง และพื้นที่เขตเศรษฐกิจพิเศษ ชายแดนเพื่อรองรับการ ขยายตัวทางเศรษฐกิจ และ เอื้อต่อการอยู่อาศัย	5. พัฒนาและยกระดับคุณภาพชีวิต เพื่อแก้ไขปัญหาความยากจน พัฒนา ผู้สูงอายุสู่การเป็นผู้สูงอายุที่มี ศักยภาพ (Active Aging) และ พัฒนาทักษะฝีมือแรงงาน	6. อนุรักษ์และฟื้นฟูป่าต้นน้ำ พัฒนา ระบบบริหารจัดการน้ำที่มีความ สมดุล ป้องกันและแก้ไขปัญหาหมอก คว้น ปัญหาสิ่งแวดล้อมเมือง

ตาราง 8 การวิเคราะห์ประเด็นการพัฒนาจังหวัดภายใต้แผนพัฒนาจังหวัดที่เป็นปัจจุบัน ที่สอดคล้องกับ แผนพัฒนากลุ่มจังหวัดภาคเหนือตอนบน 1 (พ.ศ. 2566 – 2570)

แผนพัฒนากลุ่มจังหวัดภาคเหนือตอนบน 1 (พ.ศ. 2566 – 2570)			
ประเด็นการพัฒนาที่ 1 การพัฒนาเศรษฐกิจท่องเที่ยวและ การค้าในพื้นที่	ประเด็นการพัฒนาที่ 2 การพัฒนาเศรษฐกิจมูลค่าสูงด้วยการ ส่งออกสินค้าและบริการนอกพื้นที่	ประเด็นการพัฒนาที่ 3 การพัฒนาเศรษฐกิจเกษตรสร้างสรรค์	ประเด็นการพัฒนาที่ 4 การพัฒนาเศรษฐกิจสิ่งแวดล้อมเพื่อลดฝุ่นควัน

ตาราง 9 การวิเคราะห์ประเด็นการพัฒนาจังหวัดภายใต้แผนพัฒนาจังหวัดที่เป็นปัจจุบัน ที่สอดคล้องกับเป้าหมายการพัฒนาที่ยั่งยืน (SDGs)

เป้าหมายการพัฒนาที่ยั่งยืน (SDGs)					
<p>เป้าหมาย (Goals) 6 สร้างหลักประกันเรื่องน้ำและการสุขาภิบาลให้มีการจัดการอย่างยั่งยืน และมีสภาพพร้อมใช้สำหรับทุกคน</p> <p>เป้าประสงค์ (Targets) 6.4 เพิ่มประสิทธิภาพการใช้น้ำในทุกภาคส่วนและสร้างหลักประกันว่าจะมีการใช้น้ำและจัดหาน้ำที่ยั่งยืนเพื่อแก้ไขปัญหาการขาดแคลนน้ำและลดจำนวนประชาชนที่ประสบความทุกข์จากการขาดแคลนน้ำภายในปี 2573</p> <p>เป้าประสงค์ (Targets) 6.6 ปกป้องและฟื้นฟูระบบนิเวศที่เกี่ยวข้องกับแหล่งน้ำ รวมถึงภูเขา ป่าไม้ พื้นที่ชุ่มน้ำ แม่น้ำ ชั้นหินอุ้มน้ำ และทะเลสาบ ภายในปี 2563</p>	<p>เป้าหมาย (Goals) 8 ส่งเสริมการเติบโตทางเศรษฐกิจที่ต่อเนื่อง ครอบคลุม และยั่งยืน การจ้างงานเต็มที่ และมีผลผลิตภาพ และการมีงานที่สมควรสำหรับทุกคน</p> <p>เป้าประสงค์ (Targets) 8.1 ทำให้การเติบโตทางเศรษฐกิจต่อหัวประชากรมีความยั่งยืนตามบริบทของประเทศ โดยเฉพาะอย่างยิ่ง ให้ผลผลิตภณฑัวมวลรวมในประเทศของประเทศที่พัฒนาน้อยที่สุด มีการขยายตัวอย่างน้อยร้อยละ 7 ต่อปี</p> <p>เป้าประสงค์ (Targets) 8.3 ส่งเสริมนโยบายที่มุ่งเน้นการพัฒนาที่สนับสนุนกิจกรรมที่มีผลผลิตภาพ การสร้างงานที่สมควรความเป็นผู้ประกอบการ ความสร้างสรรค์และนวัตกรรม และส่งเสริมการเกิดและการเติบโตของวิสาหกิจรายย่อย</p>	<p>เป้าหมาย (Goals) 9 สร้างโครงสร้างพื้นฐานที่มีความทนทาน ส่งเสริมการพัฒนาอุตสาหกรรมที่ครอบคลุมและยั่งยืน และส่งเสริมนวัตกรรม</p> <p>เป้าประสงค์ (Targets) 9.2 ส่งเสริมการพัฒนาอุตสาหกรรมที่ครอบคลุมและยั่งยืน และภายในปี พ.ศ. 2573 ให้เพิ่มส่วนแบ่งของภาคอุตสาหกรรมในการจ้างงานและผลผลิตภณฑัวมวลรวมของประเทศ โดยให้เป็นไปตามบริบทของประเทศ และให้เพิ่มส่วนแบ่งขึ้นเป็น 2 เท่า ในประเทศพัฒนาน้อยที่สุด</p> <p>เป้าประสงค์ Targets 9.4 ยกระดับโครงสร้างพื้นฐานและปรับปรุงอุตสาหกรรมเพื่อให้เกิดความยั่งยืน โดยเพิ่มประสิทธิภาพการใช้ทรัพยากรและการใช้เทคโนโลยีและกระบวนการทาง</p>	<p>เป้าหมาย (Goals) 10 ลดความไม่เสมอภาคภายในและระหว่างประเทศ</p> <p>เป้าประสงค์ (Targets) 10.1 ให้บรรลุอย่างต่อเนื่องและคงการเติบโตของรายได้ในกลุ่มประชากรร้อยละ 40 ที่ยากจนที่สุดในอัตราที่สูงกว่าค่าเฉลี่ยของประเทศภายในปี 2573</p> <p>เป้าประสงค์ (Targets) 10.2 เสริมสร้างศักยภาพและส่งเสริมความครอบคลุมทางสังคม เศรษฐกิจและการเมืองสำหรับทุกคน โดยไม่คำนึงถึงอายุ เพศ ความพิการ เชื้อชาติ ชาติพันธุ์ แหล่งกำเนิด ศาสนา สถานะทางเศรษฐกิจหรืออื่น ๆ ภายในปี พ.ศ. 2573</p>	<p>เป้าหมาย (Goals) 11 ทำให้เมืองและการตั้งถิ่นฐานของมนุษย์มีความปลอดภัย ทิวถึง พร้อมรับการเปลี่ยนแปลงและยั่งยืน</p> <p>เป้าประสงค์ (Targets) 11.6 ลดผลกระทบทางลบต่อสิ่งแวดล้อมต่อหัวประชากรในเขตเมือง รวมถึงการให้ความสนใจเป็นพิเศษต่อคุณภาพอากาศ และการจัดการของเสียของเทศบาล และการจัดการของเสียอื่นๆ ภายในปี 2573</p> <p>เป้าประสงค์ (Targets) 11.7 จัดให้มีการเข้าถึงพื้นที่สาธารณะสีเขียว ที่ปลอดภัยครอบคลุมและเข้าถึงได้ โดยถ้วนหน้า โดยเฉพาะผู้หญิง เด็ก คนชรา และผู้มีความบกพร่องทางร่างกาย ภายในปี 2573</p>	<p>เป้าหมาย (Goals) 15 ปกป้อง ฟื้นฟู และสนับสนุนการใช้ระบบนิเวศบนบกอย่างยั่งยืน จัดการป่าไม้อย่างยั่งยืน ต่อสู้การกลายสภาพเป็นทะเลทราย หยุดการเสื่อมโทรมของที่ดินและฟื้นสภาพกลับมาใหม่ และหยุดการสูญเสียความหลากหลายทางชีวภาพ</p> <p>เป้าประสงค์ (Targets) 15.2 ส่งเสริมการดำเนินการบริหารจัดการป่าไม้ทุกประเภทอย่างยั่งยืน หยุดยั้งการตัดไม้ทำลายป่า ฟื้นฟูป่าที่เสื่อมโทรม และเพิ่มการปลูกป่าและฟื้นฟูป่าทั่วโลกอย่างจริงจัง ภายในปี พ.ศ. 2563</p>

เป้าหมายการพัฒนาที่ยั่งยืน (SDGs)					
<p>เป้าประสงค์ (Targets) 6.b สนับสนุนและเพิ่มความเข้มแข็งในการมีส่วนร่วมของชุมชนท้องถิ่นในการพัฒนาการจัดการน้ำและสุขอนามัย</p>	<p>ขนาดเล็ก และขนาดกลาง ซึ่งรวมถึงผ่านทางการเข้าถึงบริการทางการเงิน</p> <p>เป้าประสงค์ (Targets) 8.8 ปกป้องสิทธิแรงงานและส่งเสริมสภาพแวดล้อมในการทำงานที่ปลอดภัยและมั่นคงสำหรับผู้ทำงานทุกคน รวมถึงผู้ทำงานต่างด้าว โดยเฉพาะหญิงต่างด้าว และผู้ทำงานเสี่ยงอันตราย</p> <p>เป้าประสงค์ (Targets) 8.9 ออกแบบและใช้นโยบายเพื่อส่งเสริมการท่องเที่ยวที่ยั่งยืน ซึ่งช่วยสร้างงานและส่งเสริมวัฒนธรรมและผลิตภัณฑ์ท้องถิ่นภายในปี พ.ศ. 2573</p>	<p>อุตสาหกรรมที่สะอาดและเป็นมิตรต่อสิ่งแวดล้อมมากขึ้น โดยทุกประเทศดำเนินการตามขีดความสามารถของแต่ละประเทศภายในปี 2573</p> <p>เป้าประสงค์ Targets 9.b สนับสนุนการพัฒนาเทคโนโลยีการวิจัย และนวัตกรรมภายในประเทศกำลังพัฒนา รวมถึงการให้มีสภาพแวดล้อมทางนโยบายที่นำไปสู่ความหลากหลายของอุตสาหกรรมและการเพิ่มมูลค่าของสินค้าโภคภัณฑ์</p>			

ตาราง 10 การวิเคราะห์ประเด็นการพัฒนาจังหวัด ภายใต้แผนพัฒนาจังหวัดที่เป็นปัจจุบัน ที่สอดคล้องกับนโยบายและยุทธศาสตร์ต่าง ๆ ที่เกี่ยวข้องกับแผนพัฒนาจังหวัดลำพูน (พ.ศ. 2566 – 2570)

แผนพัฒนาจังหวัดลำพูน (พ.ศ. 2566 – 2570)			
<p>ประเด็นการพัฒนา</p> <p>1. เมืองแห่งวัฒนธรรมอัตลักษณ์วิถีและท่องเที่ยวเชิงสร้างสรรค์</p> <p>ตัวชี้วัด:</p> <p>1. อัตราการขยายตัวของรายได้จากการท่องเที่ยว</p> <p>2. จำนวนชุมชนที่มีศักยภาพด้านการท่องเที่ยวเชิงสร้างสรรค์และวัฒนธรรม</p>	<p>ประเด็นการพัฒนา</p> <p>2. เมืองแห่งอุตสาหกรรมและเศรษฐกิจสร้างสรรค์</p> <p>ตัวชี้วัด:</p> <p>1. อัตราการขยายตัวของผลิตภัณฑ์มวลรวมจังหวัดสาขาอุตสาหกรรม (เฉลี่ยร้อยละ)</p> <p>2. อัตราการขยายตัวของผลิตภัณฑ์มวลรวมจังหวัดสาขาบริการ (เฉลี่ยร้อยละ)</p> <p>3. อัตราการเพิ่มขึ้นของมูลค่าการจำหน่ายสินค้าอัตลักษณ์อุตสาหกรรมผลิตภัณฑ์ชุมชนที่สำคัญ</p>	<p>ประเด็นการพัฒนา</p> <p>3. เมืองแห่งเกษตรสุขภาพและนวัตกรรมสร้างสรรค์</p> <p>ตัวชี้วัด:</p> <p>1. อัตราการขยายตัวภาคเกษตร (ร้อยละ)</p>	<p>ประเด็นการพัฒนา</p> <p>4. เมืองแห่งความมั่นคง มั่งคั่ง ยั่งยืน</p> <p>ตัวชี้วัด:</p> <p>1. ร้อยละของประชากรที่อยู่ใต้เส้นความยากจน</p> <p>2. การแจ้งความคดีชีวิต ร่างกาย เพศ และคดีประทุษร้ายต่อทรัพย์สิน</p> <p>3. จุดความร้อน (Hotspot) ลดลงร้อยละจากปีที่ผ่านมา</p> <p>4. จำนวนวันที่ค่า PM 2.5 เกินเกณฑ์มาตรฐาน (วัน)</p>

2.3 การวิเคราะห์สถานการณ์ แนวโน้ม การพัฒนาในระดับจังหวัด ตามเป้าหมายการพัฒนาที่ยั่งยืน (Sustainable Development Goals–SDGs) ของจังหวัดลำพูน

การวิเคราะห์สถานการณ์ แนวโน้ม การพัฒนาในระดับจังหวัด โดยศึกษาจากตัวชี้วัดการพัฒนาระดับจังหวัดและกลุ่มจังหวัด¹⁹ เดือนกรกฎาคม ปี 2564 ของสำนักงานสภาพัฒนาการเศรษฐกิจและสังคมแห่งชาติ ที่ดำเนินการตามมติคณะรัฐมนตรีเมื่อวันที่ 30 กันยายน 2558 ที่เห็นชอบให้ส่วนราชการนำตัวชี้วัดการพัฒนาระดับจังหวัดและกลุ่มจังหวัดพิจารณาใช้ประโยชน์ในการกำหนดแผนงานโครงการและงบประมาณลงสู่พื้นที่ เพื่อให้เกิดการบูรณาการขับเคลื่อนระหว่างจังหวัด กลุ่มจังหวัด และส่วนราชการ เป็นไปอย่างมีประสิทธิภาพ

แนวคิดการจัดทำตัวชี้วัดการพัฒนาระดับจังหวัดและกลุ่มจังหวัดเป็นการพัฒนาเครื่องมือที่ใช้วัดสถานะการพัฒนาพื้นที่จังหวัดและกลุ่มจังหวัดเชิงเปรียบเทียบ โดยมีเงื่อนไขข้อมูลที่น่ามาจัดทำตัวชี้วัดจะต้องมีการจัดเก็บครอบคลุมทั้ง 76 จังหวัด และจัดเก็บอย่างต่อเนื่องทุกปีหรือปีเว้นปี สำหรับการดำเนินการในปี 2564 ได้นำเป้าหมายการพัฒนาที่ยั่งยืน (Sustainable Development Goals: SDGs) มาปรับใช้เป็นกรอบในการปรับปรุงตัวชี้วัดการพัฒนาระดับจังหวัด เพื่อให้จังหวัดมีข้อมูลตัวชี้วัดที่สะท้อนระดับการพัฒนาในพื้นที่ และสอดคล้องกับเป้าหมายการจัดทำตัวชี้วัด SDGs ในระดับพื้นที่ของประเทศ โดยได้จัดทำข้อมูลเป็นอนุกรมตั้งแต่ปี 2558 – 2562 นำเสนอผลการเปรียบเทียบการพัฒนาในระดับภาพรวม ระดับรายตัวชี้วัด และระดับจังหวัดและกลุ่มจังหวัด ในรูปแบบที่ กราฟแท่งเปรียบเทียบ 5 ปี และกราฟไทม์แมจมุม รวมทั้งตารางข้อมูลเปรียบเทียบ 5 ปีในแต่ละตัวชี้วัดเทียบกับค่ากลางของประเทศ

ในปี 2564 สำนักงานสภาพัฒนาการเศรษฐกิจและสังคมแห่งชาติ ได้นำเป้าหมายการพัฒนาที่ยั่งยืน (Sustainable Development Goals : SDGs) มาปรับใช้เป็นกรอบในการปรับปรุงตัวชี้วัดการพัฒนาระดับจังหวัด เพื่อให้จังหวัดมีข้อมูลตัวชี้วัดที่สะท้อนระดับการพัฒนาในพื้นที่ และสอดคล้องกับเป้าหมายการจัดทำตัวชี้วัด SDGs ในระดับพื้นที่ของประเทศ โดยได้จัดทำข้อมูลเป็นอนุกรม ตั้งแต่ปี 2558 – 2562 นำเสนอผลการเปรียบเทียบการพัฒนาในระดับภาพรวม ระดับรายตัวชี้วัด ของจังหวัดและกลุ่มจังหวัดเทียบกับค่ากลางของประเทศ ประกอบด้วยตัวชี้วัดการพัฒนาชุดใหม่ ระดับจังหวัด 5 มิติ 32 ตัวชี้วัด ระดับกลุ่มจังหวัด 2 มิติ 15 ตัวชี้วัด ซึ่งจังหวัด กลุ่มจังหวัด สามารถใช้ตัวชี้วัดชุดใหม่นี้เป็นเครื่องมือในการวิเคราะห์เปรียบเทียบผล การพัฒนาและแนวโน้มของประเด็นปัญหาในพื้นที่ได้อย่างต่อเนื่อง และนำไปใช้ประกอบการวางแผนและจัดทำแผนพัฒนาจังหวัดและกลุ่มจังหวัด และกำหนดแผนงานโครงการอย่างสอดคล้อง รวมทั้งส่วนราชการสามารถนำตัวชี้วัดไปใช้ประโยชน์ในการวิเคราะห์และชี้พื้นที่เป้าหมายการพัฒนาในระดับจังหวัดและกลุ่มจังหวัด ในส่วนที่เกี่ยวข้องกับภารกิจเพื่อกำหนดโครงการและงบประมาณได้ชัดเจนยิ่งขึ้น

ทั้งนี้ ตัวชี้วัดการพัฒนาระดับจังหวัด (Common Indicators) ชุดใหม่ มีการจัดกลุ่มข้อมูลตัวชี้วัดตามกรอบเป้าหมายการพัฒนาที่ยั่งยืน 5 มิติ (5P) ได้แก่ มิติการพัฒนาคน (People) มิติเศรษฐกิจและความมั่งคั่ง (Prosperity) มิติสิ่งแวดล้อม (Planet) มิติสันติภาพและยุติธรรม (Peace) และมิติความเป็นหุ้นส่วนการพัฒนา (Partnership) ประกอบด้วยตัวชี้วัดในแต่ละมิติดังนี้

- 1) มิติการพัฒนาคน (People)
 - 1.1) ร้อยละของประชากรที่อยู่ใต้เส้นความยากจน (ร้อยละ)
 - 1.2) ร้อยละของทารกแรกเกิดที่มีน้ำหนักต่ำกว่าเกณฑ์ (ร้อยละทารกเกิดมีชีพ)
 - 1.3) ร้อยละของประชากรที่เจ็บป่วยที่เป็นผู้ป่วยใน (ร้อยละ)

¹⁹ ที่มา: https://www.nesdc.go.th/ewt_news.php?nid=11594&filename=index

- 1.4) อัตราส่วนประชากรต่อแพทย์ (คน/แพทย์)
 - 1.5) อัตราการเข้าเรียนรวมระดับมัธยมศึกษาตอนปลายและอาชีวศึกษา (ร้อยละ)
 - 1.6) จำนวนปีการศึกษาเฉลี่ยประชากรไทย อายุ 15-39 ปี (ปี)
 - 1.7) ค่าเฉลี่ยคะแนน O-net มัธยมศึกษาตอนปลาย (คะแนน)
- 2) มิติเศรษฐกิจและความมั่งคั่ง (Prosperity)
 - 2.1) อัตราการเปลี่ยนแปลงของรายได้เฉลี่ยของครัวเรือนในจังหวัด (ร้อยละ)
 - 2.2) อัตราการเปลี่ยนแปลงของผลิตภัณฑ์มวลรวมจังหวัด (ร้อยละ)
 - 2.3) อัตราการว่างงาน (ร้อยละ)
 - 2.4) อัตราส่วนหนี้เฉลี่ยต่อรายได้เฉลี่ยของครัวเรือน (เท่า)
 - 2.5) ผลผลิตภาพแรงงาน (บาท/คน)
 - 2.6) สัดส่วนปริมาณการใช้ไฟฟ้าภาคครัวเรือนต่อประชากร (kw-ชั่วโมง/คน)
 - 2.7) สัดส่วนปริมาณน้ำมันเชื้อเพลิงในภาคอุตสาหกรรมต่อ GPP ภาคอุตสาหกรรม (ลิตร/ล้านบาท)
 - 2.8) ร้อยละผู้อยู่ในระบบประกันสังคมต่อกำลังแรงงาน (ร้อยละ)
 - 2.9) ร้อยละของครัวเรือนที่มีบ้านและที่ดินเป็นของตนเอง (ร้อยละ)
 - 2.10) ร้อยละของหมู่บ้านที่ถนนสายหลักใช้การได้ตลอดปี (ร้อยละ)
 - 2.11) สัมประสิทธิ์การกระจายรายได้
 - 3) มิติสิ่งแวดล้อม (Planet)
 - 3.1) อัตราการเปลี่ยนแปลงของพื้นที่ป่าไม้ในจังหวัด (ร้อยละ)
 - 3.2) สัดส่วนปริมาณขยะที่กำจัดถูกต้องต่อปริมาณขยะที่เกิดขึ้น (ร้อยละ)
 - 3.3) ร้อยละของครัวเรือนที่เข้าถึงน้ำประปา (ร้อยละ)
 - 3.4) ร้อยละของประชากรที่ประสบอุทกภัย (ร้อยละ)
 - 3.5) ร้อยละของประชากรที่ประสบภัยแล้ง (ร้อยละ)
 - 4) มิติสันติภาพและยุติธรรม (Peace)
 - 4.1) การแจ้งความคดีชีวิต ร่างกาย เพศ และคดีประทุษร้ายต่อทรัพย์สิน (ต่อแสนคน)
 - 4.2) จำนวนของประชากรในเรือนจำ (ต่อแสนคน)
 - 4.3) จำนวนเจ้าหน้าที่ตำรวจ (ต่อแสนคน)
 - 4.4) อัตราการฆ่าตัวตาย (ต่อแสนคน)
 - 4.5) จำนวนผู้ถูกกักขังที่รอการพิพากษาในสัดส่วนของประชากรในเรือนจำ (ร้อยละ)
 - 5) มิติความเป็นหุ้นส่วนการพัฒนา (Partnership)
 - 5.1) ร้อยละของประชากรที่เข้าถึงอินเทอร์เน็ต (ร้อยละ)
 - 5.2) ร้อยละของภาษีที่ท้องถิ่นจัดเก็บได้ต่อรายได้รวมที่ไม่รวมเงินอุดหนุนและเงินอุดหนุนเฉพาะกิจ (ร้อยละ)
 - 5.3) ความสามารถในการเบิกจ่ายงบประมาณของจังหวัด (ร้อยละ)
 - 5.4) สัดส่วนองค์กรชุมชนต่อประชากรแสนคน (แห่ง/แสนคน)

โดยมีการจัดกลุ่มพื้นที่จังหวัด ออกเป็น 4 กลุ่ม ดังนี้

กลุ่มที่ 1 เป็นพื้นที่/จังหวัดที่มีความเหลื่อมล้ำสูง ยังขาดความพร้อมและต้องได้รับการสนับสนุนอย่างเร่งด่วน ได้แก่ จังหวัดที่มีค่าดัชนีผสม ต่ำกว่าค่ากลางของประเทศ มากกว่าร้อยละ 20

กลุ่มที่ 2 เป็นพื้นที่/จังหวัดที่มีศักยภาพ แต่ยังมีข้อจำกัดที่จะพัฒนา ได้แก่ จังหวัดที่มีค่าดัชนีผสม ต่ำกว่าค่ากลางของประเทศ ระหว่างร้อยละ 10 ถึง ร้อยละ 20

กลุ่มที่ 3 เป็นพื้นที่/จังหวัดที่มีศักยภาพและพร้อมที่จะพัฒนา ได้แก่ จังหวัดที่มีค่าดัชนีผสมต่ำกว่าค่ากลางของประเทศ ไม่เกินร้อยละ 10

กลุ่มที่ 4 เป็นพื้นที่/จังหวัดที่มีความเข้มแข็งและพร้อมขยายผลไปภายนอก ได้แก่ จังหวัดที่มีค่าดัชนีผสมสูงกว่าค่ากลางของประเทศ

จากรายงานตัวชี้วัดการพัฒนาระดับจังหวัดและกลุ่มจังหวัด เดือนกรกฎาคม พ.ศ. 2564 ของสำนักงานสภาพัฒนาการเศรษฐกิจและสังคมแห่งชาติ สามารถสรุปได้ดังนี้ (ภาคผนวก ข)

1. ดัชนีรวมการพัฒนาจังหวัดลำพูน

ค่าดัชนีการพัฒนา²⁰ของจังหวัดมีค่ามากแสดงว่าจังหวัดมีการพัฒนาที่ดี (ลำดับที่มาก แสดงว่ามีระดับการพัฒนาที่ดี นั่นคือ ลำดับที่ 1 มีการพัฒนาน้อยที่สุด ลำดับที่ 76 มีการพัฒนามากที่สุด) เห็นได้จากข้อมูลปี 2562 ที่ใช้ในการวิเคราะห์ พบว่า

1.1 การเปรียบเทียบค่าดัชนีระหว่างจังหวัด

- 1.1.1 ดัชนีรวมการพัฒนาจังหวัดลำพูน มีค่าเท่ากับ 55.2 เป็นลำดับที่ 50 ของประเทศ ซึ่งสูงกว่าค่ากลางของประเทศ²¹ (ดัชนี = 52.87)
- 1.1.2 ดัชนีด้านการพัฒนาคน (People) มีค่าเท่ากับ 67.66 เป็นลำดับที่ 56 ของประเทศ ซึ่งสูงกว่าค่ากลางของประเทศ (ดัชนี = 63.20)
- 1.1.3 ดัชนีด้านเศรษฐกิจและความมั่งคั่ง (Prosperity) มีค่าเท่ากับ 56.98 เป็นลำดับที่ 64 ของประเทศ ซึ่งสูงกว่าค่ากลางของประเทศ (ดัชนี = 50.03)
- 1.1.4 ดัชนีด้านสิ่งแวดล้อม (Planet) มีค่าเท่ากับ 50.63 เป็นลำดับที่ 36 ของประเทศ ซึ่งต่ำกว่าค่ากลางของประเทศ (ดัชนี = 50.92)
- 1.1.5 ดัชนีด้านสันติภาพและยุติธรรม (Peace) มีค่าเท่ากับ 54.96 เป็นลำดับที่ 6 ของประเทศ ซึ่งต่ำกว่าค่ากลางของประเทศ (ดัชนี = 63.45)
- 1.1.6 ดัชนีด้านความเป็นหุ้นส่วนพัฒนา (Partnership) มีค่าเท่ากับ 49.17 เป็นลำดับที่ 55 ของประเทศ ซึ่งสูงกว่าค่ากลางของประเทศ (ดัชนี = 44.68)

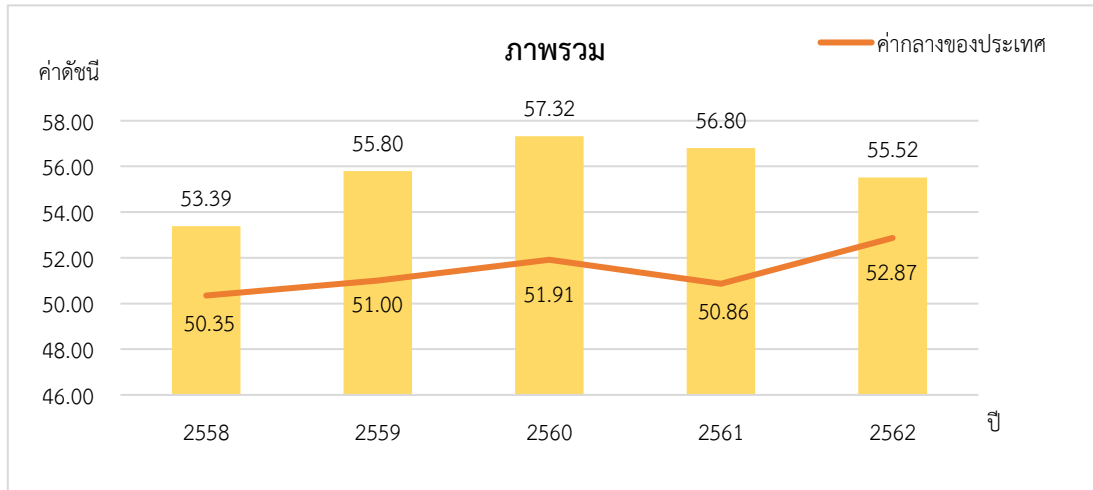
²⁰ การคำนวณดัชนีการพัฒนาระดับจังหวัด

- ดัชนีย่อย คำนวณจากค่าเฉลี่ยเลขคณิต (Arithmetic Mean) จากข้อมูลตัวชี้วัดในแต่ละมิติ
- ดัชนีรวม คำนวณจากค่าเฉลี่ยแบบเรขาคณิต (Geometric Mean) จากดัชนีย่อยทั้ง 5 ด้าน

²¹ ค่ากลางของประเทศ คำนวณจากค่ามัธยฐาน (Median) ของดัชนีผสม (Composite Index) ค่าดัชนีรวม หรือดัชนีย่อยในแต่ละมิติ

1.2 การเปรียบเทียบค่าดัชนีระหว่างปี

ดัชนีรวมการพัฒนาจังหวัดลำพูนปี 2562 มีค่าต่ำกว่าปี 2561 และเมื่อพิจารณาในแต่ละมิติการพัฒนา พบว่า ในปี 2562 มิติการพัฒนาคน (People) และมิติเศรษฐกิจและความมั่งคั่ง (Prosperity) มีค่าดัชนีสูงกว่าปี 2561 ส่วนมิติสิ่งแวดล้อม (Planet) มิติสันติภาพและยุติธรรม (Peace) และมิติความเป็นหุ้นส่วนพัฒนา (Partnership) มีค่าดัชนีในปี 2562 ต่ำกว่า ปี 2561



ภาพ 9 ดัชนีการพัฒนารวมของจังหวัดลำพูนเทียบกับค่ากลางประเทศ

* ที่มา : ข้อมูลจากตัวชี้วัดการพัฒนาระดับจังหวัดและกลุ่มจังหวัด เดือนกรกฎาคม ปี 2564, สำนักงานสภาพัฒนาการเศรษฐกิจและสังคมแห่งชาติ

2. ดัชนีด้านการพัฒนาคน (People)

ค่าดัชนีการพัฒนามีค่ามากแสดงว่าจังหวัดมีการพัฒนาที่ดี ตามข้อมูลสถิติในปี 2562 พบว่า

2.1 การเปรียบเทียบค่าดัชนีระหว่างจังหวัด ปี 2562 ดัชนีด้านการพัฒนาคน (People) มีค่าเท่ากับ 67.66 เป็นลำดับที่ 56 ของประเทศ ซึ่งสูงกว่าค่ากลางของประเทศ (ดัชนี = 63.20) ในขณะที่ ดัชนีด้านการพัฒนาคน (People) ปี 2562 (ดัชนี = 67.66) สูงกว่าปี 2561 (ดัชนี = 65.83) แต่มีค่าดัชนีของปี 2562 สูงกว่าค่ากลางของประเทศ (ดัชนี = 63.20) และในปี 2561 มีค่าดัชนีสูงกว่าค่ากลางของประเทศ (ดัชนี = 59.89)

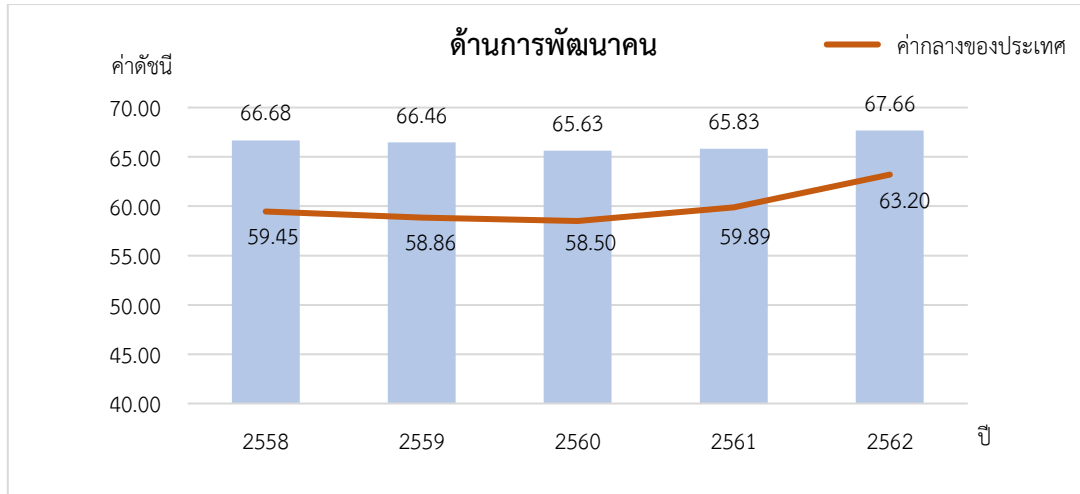
2.2 การเปรียบเทียบค่าดัชนีระหว่างปี

ดัชนีด้านการพัฒนาคน (People) จังหวัดลำพูนปี 2562 มีค่าสูงกว่าปี 2561 เมื่อพิจารณาค่าตัวชี้วัดการพัฒนา ในปี 2562 เทียบกับปี 2561 พบว่า ตัวชี้วัดที่มีการพัฒนาที่ดีขึ้น ได้แก่

- ตัวชี้วัด PP_01 ร้อยละของประชากรที่อยู่ใต้เส้นความยากจน (ร้อยละ)
- ตัวชี้วัด PP_03 ร้อยละของประชากรที่เจ็บป่วยที่เป็นผู้ป่วยใน (ร้อยละ)
- ตัวชี้วัด PP_04 อัตราส่วนประชากรต่อแพทย์ (คน/แพทย์)
- ตัวชี้วัด PP_05 อัตราการเข้าเรียนรวมระดับมัธยมศึกษาตอนปลายและอาชีวศึกษา (ร้อยละ)
- ตัวชี้วัด PP_06 จำนวนปีการศึกษาเฉลี่ยประชากรไทยอายุ 15-59 ปี (ปี)
- ตัวชี้วัด PP_07 ค่าเฉลี่ยคะแนน o-net มัธยมศึกษาตอนปลาย (คะแนน)

ในขณะที่เดียวกันตัวชี้วัดที่ต้องมีการพัฒนาให้ดีขึ้นต่อไป ได้แก่

- ตัวชี้วัด PP_02 ร้อยละของทารกแรกเกิดที่มีน้ำหนักต่ำกว่าเกณฑ์



ภาพ 10 ดัชนีด้านการพัฒนาคน (People) ของจังหวัดลำพูนเทียบกับค่ากลางประเทศ

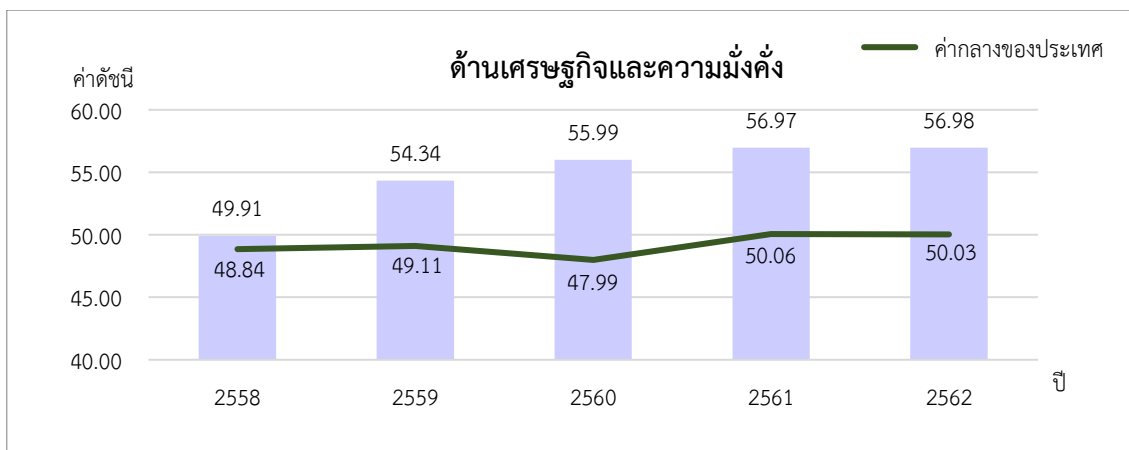
* ที่มา: ข้อมูลจากตัวชี้วัดการพัฒนาระดับจังหวัดและกลุ่มจังหวัด เดือนกรกฎาคม ปี 2564 ของสำนักงานสภาพัฒนาการเศรษฐกิจและสังคมแห่งชาติ

ซึ่งมิติการพัฒนาคน (People) ให้ความสำคัญกับการขจัดปัญหาความยากจนและความหิวโหย และลดความเหลื่อมล้ำในสังคม ประกอบด้วย 7 ดัชนีชี้วัด 6 ค่าดัชนีผสมสูงและดีกว่าค่ากลางของประเทศ มีเพียง 1 ตัวที่ต่ำกว่าค่ากลางของประเทศ คือร้อยละของทารกแรกเกิดที่มีน้ำหนักต่ำกว่าเกณฑ์

3. ด้านเศรษฐกิจและความมั่งคั่ง (Prosperity)

ค่าดัชนีการพัฒนามีค่ามากแสดงว่าจังหวัดมีการพัฒนาที่ดี ตามข้อมูลสถิติในปี 2562 พบว่า

3.1 การเปรียบเทียบค่าดัชนีระหว่างจังหวัด ปี 2562 ด้านเศรษฐกิจและความมั่งคั่ง (Prosperity) มีค่าเท่ากับ 56.98 เป็นลำดับที่ 64 ของประเทศ ซึ่งสูงกว่าค่ากลางของประเทศ (ดัชนี = 50.03) โดยที่มีค่าสูงกว่าปี 2561 (ดัชนี = 56.97) ซึ่งค่าดัชนีของปี 2562 สูงกว่าค่ากลางของประเทศ (ดัชนี = 50.03) นั่นคือจังหวัดลำพูนมีการพัฒนาด้านเศรษฐกิจและความมั่งคั่งไปในทิศทางที่ดีขึ้นจากปีที่ผ่านมา



ภาพ 11 ดัชนีการพัฒนาด้านเศรษฐกิจและความมั่งคั่ง (Prosperity) ของจังหวัดลำพูนเทียบกับค่ากลางประเทศ

* ที่มา: ข้อมูลจากตัวชี้วัดการพัฒนาระดับจังหวัดและกลุ่มจังหวัด เดือนกรกฎาคม ปี 2564 ของสำนักงานสภาพัฒนาการเศรษฐกิจและสังคมแห่งชาติ

3.2 การเปรียบเทียบค่าดัชนีระหว่างปี

ดัชนีด้านเศรษฐกิจและความมั่งคั่ง (Prosperity) จังหวัดลำพูนปี 2562 มีค่าสูงกว่า ปี 2561 เมื่อพิจารณาอัตราการเปลี่ยนแปลงตัวชี้วัด ในปี 2562 เทียบกับปี 2561 พบว่า ตัวชี้วัดที่มีการพัฒนาที่ดีขึ้น ได้แก่

- ตัวชี้วัด PT_03 อัตราการว่างงาน (ร้อยละ)
- ตัวชี้วัด PT_05 ผลิตภาพแรงงาน (บาท/คน)
- ตัวชี้วัด PT_06 สัดส่วนปริมาณการใช้ไฟฟ้าภาคครัวเรือนต่อประชากร (kw-ชั่วโมง/คน)
- ตัวชี้วัด PT_07 สัดส่วนปริมาณน้ำมันเชื้อเพลิงในภาคอุตสาหกรรมต่อ GPP ภาคอุตสาหกรรม (ลิตร/ล้านบาท)
- ตัวชี้วัด PT_08 ร้อยละผู้อยู่ในระบบประกันสังคมต่อกำลังแรงงาน (ร้อยละ)
- ตัวชี้วัด PT_09 ร้อยละของครัวเรือนที่มีบ้านและที่ดินเป็นของตนเอง (ร้อยละ)
- ตัวชี้วัด PT_10 ร้อยละของหมู่บ้านที่ถนนสายหลักใช้การได้ตลอดปี (ร้อยละ)
- ตัวชี้วัด PT_11 สัมประสิทธิ์การกระจายรายได้

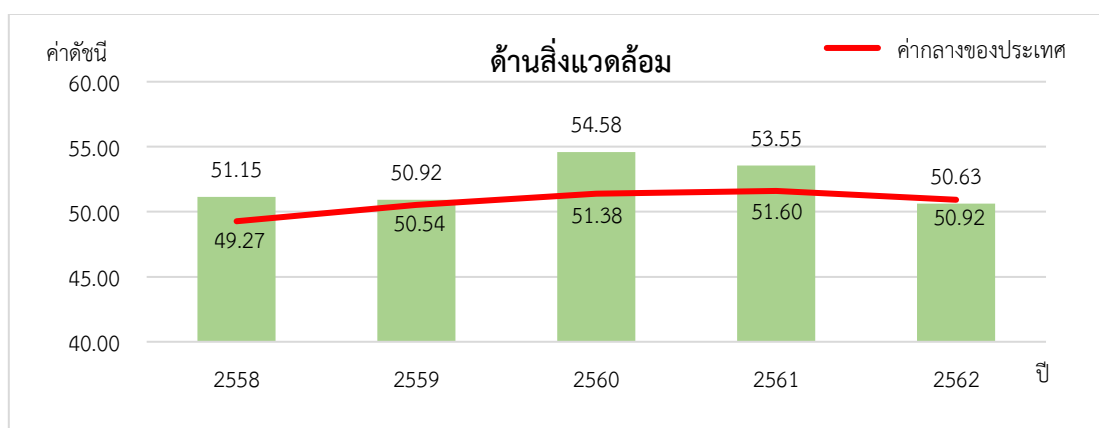
ในขณะที่เดียวกันตัวชี้วัดที่ต้องมีการพัฒนาให้ดีขึ้นต่อไป ได้แก่

- ตัวชี้วัด PT_01 อัตราการเปลี่ยนแปลงของรายได้เฉลี่ยของครัวเรือนในจังหวัด (ร้อยละ)
- ตัวชี้วัด PT_02 อัตราการเปลี่ยนแปลงของผลิตภัณฑ์มวลรวมจังหวัด (ร้อยละ)
- ตัวชี้วัด PT_04 อัตราส่วนหนี้เฉลี่ยต่อรายได้เฉลี่ยของครัวเรือน (เท่า)

4. ด้านสิ่งแวดล้อม (Planet)

ค่าดัชนีการพัฒนามีค่ามากแสดงจังหวัดมีการพัฒนาที่ดี ตามข้อมูลสถิติในปี 2562 พบว่า

4.1 การเปรียบเทียบค่าดัชนีระหว่างจังหวัด ปี 2562 ด้านสิ่งแวดล้อม (Planet) มีค่าเท่ากับ 50.63 เป็นลำดับที่ 36 ของประเทศ ซึ่งต่ำกว่าค่ากลางของประเทศ (ดัชนี = 50.92) และมีค่าต่ำกว่าปี 2561 (ดัชนี = 53.55) ซึ่งค่าดัชนีของปี 2562 และปี 2561 มีค่าต่ำกว่าค่ากลางของประเทศ (ปี 2562 ดัชนี = 50.92 ปี 2561 ดัชนี = 51.60) นั่นคือ มีการพัฒนาด้านสิ่งแวดล้อม (Planet) ต่ำกว่าปีที่ผ่านมา แต่ยังคงสถานการณ์พัฒนาเป็นไปในทิศทางที่ดีเมื่อเทียบกับภาพรวมของประเทศ



ภาพ 12 ดัชนีการพัฒนาด้านสิ่งแวดล้อม (Planet) ของจังหวัดลำพูนเทียบกับค่ากลางประเทศ

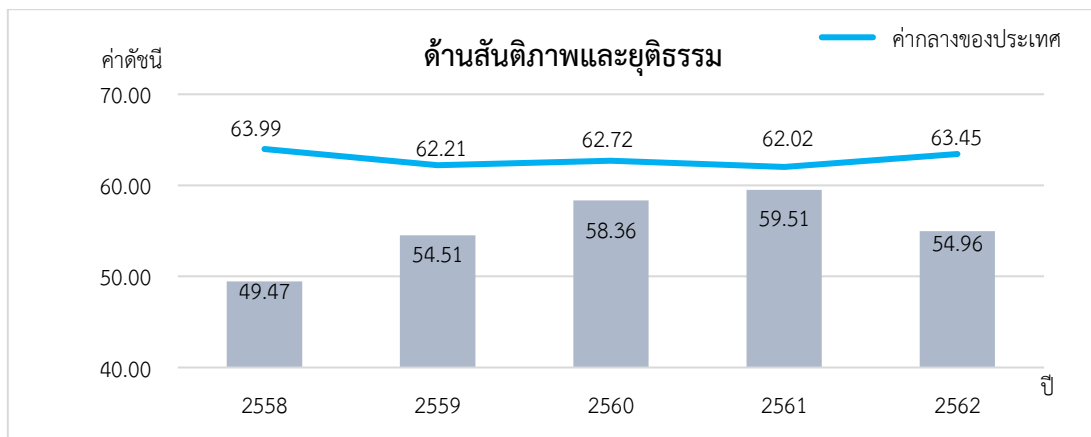
* ที่มา: ข้อมูลจากตัวชี้วัดการพัฒนาระดับจังหวัดและกลุ่มจังหวัด เดือนกรกฎาคม ปี 2564 ของสำนักงานสภาพัฒนาการเศรษฐกิจและสังคมแห่งชาติ

4.2 การเปรียบเทียบค่าดัชนีระหว่างปี

ดัชนีด้านสิ่งแวดล้อม (Planet) จังหวัดลำพูนปี 2562 มีค่าต่ำกว่าปี 2561 เมื่อพิจารณาในมิติสิ่งแวดล้อมให้ความสำคัญกับการปกป้องและรักษาทรัพยากรธรรมชาติและสภาพภูมิอากาศเพื่อพลเมืองโลกรุ่นต่อไป ประกอบด้วย 5 ดัชนีชี้วัด ซึ่งค่าดัชนีผสมส่วนใหญ่สูงและดีกว่าค่ากลางของประเทศ มีอัตราการเปลี่ยนแปลงของพื้นที่ป่าไม้ในจังหวัด และร้อยละของครัวเรือนที่เข้าถึงน้ำประปาที่มีค่าดัชนีผสมต่ำกว่าค่ากลางของประเทศที่จังหวัดจะต้องมีการแก้ไขปัญหา

5. ด้านสันติภาพและยุติธรรม (Peace)

5.1 การเปรียบเทียบค่าดัชนีระหว่างจังหวัด ปี 2562 ด้านสันติภาพและยุติธรรม (Peace) มีค่าเท่ากับ 54.96 เป็นลำดับที่ 6 ของประเทศ ซึ่งต่ำกว่าค่ากลางของประเทศ (ดัชนี = 63.45) ซึ่งมีค่าต่ำกว่าปี 2561 (ดัชนี = 62.02) ซึ่งค่าดัชนีของปี 2562 และปี 2561 มีค่าต่ำกว่าค่ากลางของประเทศ (ปี 2562 ดัชนี = 63.45 ปี 2561 ดัชนี = 62.02) นั่นคือ จังหวัดลำพูนมีการพัฒนาด้านสันติภาพและยุติธรรม (Peace) ต่ำกว่าปีที่ผ่านมา



ภาพ 13 ดัชนีการพัฒนาด้านสันติภาพและยุติธรรม (Peace) ของจังหวัดลำพูนเทียบกับค่ากลางประเทศ

* ที่มา: ข้อมูลจากตัวชี้วัดการพัฒนาระดับจังหวัดและกลุ่มจังหวัด เดือนกรกฎาคม ปี 2564 ของสำนักงานสภาพัฒนาการเศรษฐกิจและสังคมแห่งชาติ

5.2 การเปรียบเทียบค่าดัชนีระหว่างปี

ดัชนีด้านสันติภาพและยุติธรรม (Peace) จังหวัดลำพูนปี 2562 มีค่าต่ำกว่าปี 2561 (ดัชนี = 59.51) เมื่อพิจารณาอัตราการเปลี่ยนแปลงตัวชี้วัด ในปี 2562 เทียบกับปี 2561 พบว่า ตัวชี้วัดที่ต้องมีการพัฒนาให้ดีขึ้นต่อไป ได้แก่

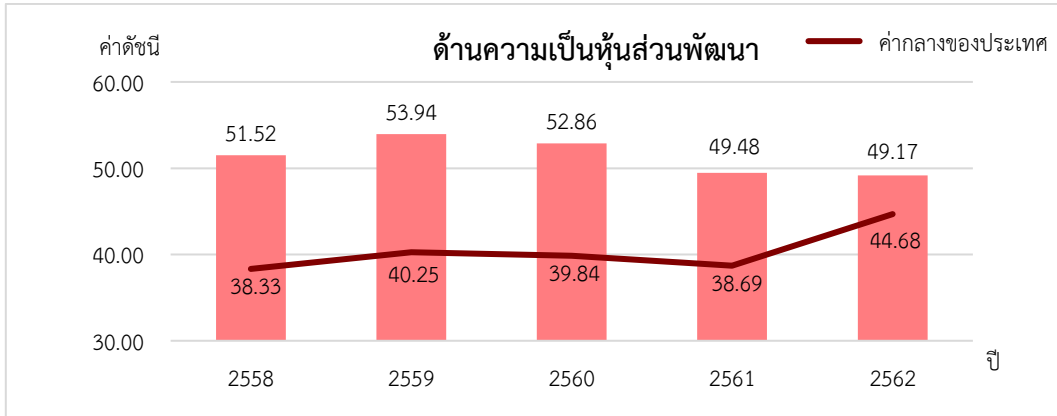
- ตัวชี้วัด PC_01 การแจ้งความคดีชีวิต ร่างกาย เพศ และคดีประทุษร้ายต่อทรัพย์สิน (ต่อแสนคน)
- ตัวชี้วัด PC_02 จำนวนของประชากรในเรือนจำ (ต่อแสนคน)
- ตัวชี้วัด PC_03 จำนวนเจ้าหน้าที่ตำรวจ (ต่อแสนคน)
- ตัวชี้วัด PC_04 อัตราการฆ่าตัวตาย (ต่อแสนคน)

นั่นคือ จังหวัดลำพูนมีค่าดัชนีการพัฒนาด้านสันติภาพและยุติธรรม ที่ต่ำกว่าปีที่ผ่านมา และต่ำกว่าค่ากลางของประเทศ ดังนั้น จึงต้องมีการดูแลรักษาความปลอดภัยในชีวิตและทรัพย์สินของประชาชนเพื่อลดปัญหาการก่ออาชญากรรม รวมทั้งการดูแลสุขภาพทางจิตของประชากรเพื่อลดอัตราการฆ่าตัวตาย

6. ด้านความเป็นหุ้นส่วนพัฒนา (Partnership)

ค่าดัชนีการพัฒนามีค่ามากแสดงจังหวัดมีการพัฒนาที่ดี ตามข้อมูลสถิติในปี 2562 พบว่า

6.1 การเปรียบเทียบค่าดัชนีระหว่างจังหวัด ปี 2562 ด้านความเป็นหุ้นส่วนพัฒนา (Partnership) มีค่าเท่ากับ 49.17 เป็นลำดับที่ 55 ของประเทศ ซึ่งสูงกว่าค่ากลางของประเทศ (ดัชนี = 44.68) ซึ่ง มีค่าต่ำกว่าปี 2561 (ดัชนี = 49.48) ซึ่งค่าดัชนีของปี 2562 และปี 2561 มีค่าสูงกว่าค่ากลางของประเทศ (ปี 2562 ดัชนี = 44.68 ปี 2561 ดัชนี = 38.69) นั่นคือ จังหวัดลำพูนมีการพัฒนา ด้านความเป็นหุ้นส่วนพัฒนา (Partnership) ต่ำกว่าปีที่ผ่านมา แต่ยังคงสถานการณ์พัฒนาเป็นไปในทิศทางที่ดี เมื่อเทียบกับภาพรวมของประเทศ



ภาพ 14 ดัชนีการพัฒนาด้านความเป็นหุ้นส่วนพัฒนา (Partnership) ของจังหวัดลำพูนเทียบกับค่ากลางประเทศ

* ที่มา: ข้อมูลจากตัวชี้วัดการพัฒนาระดับจังหวัดและกลุ่มจังหวัด เดือนกรกฎาคม ปี 2564 ของสำนักงานสภาพัฒนาการเศรษฐกิจและสังคมแห่งชาติ

6.2 การเปรียบเทียบค่าดัชนีระหว่างปี

ดัชนีด้านความเป็นหุ้นส่วนพัฒนา (Partnership) จังหวัดลำพูนปี 2562 มีค่าต่ำกว่าปี 2561 (ดัชนี = 49.48) เมื่อพิจารณาอัตราการเปลี่ยนแปลงตัวชี้วัด ในปี 2562 เทียบกับปี 2561 พบว่า ตัวชี้วัดที่มีการพัฒนาที่ดีขึ้น ได้แก่

- ตัวชี้วัด PS_01 ร้อยละของประชากรที่เข้าถึงอินเทอร์เน็ต (ร้อยละ)
- ตัวชี้วัด PS_02 ร้อยละภาษีที่ท้องถิ่นจัดเก็บได้ต่อรายได้รวมที่ไม่รวมเงินอุดหนุนและเงินอุดหนุนเฉพาะกิจ
- ตัวชี้วัด PS_04 สัดส่วนองค์กรชุมชนต่อประชากรแสนคน (แห่ง/แสนคน)

ขณะเดียวกันตัวชี้วัดที่ต้องมีการพัฒนาให้ดีขึ้นต่อไป คือ ตัวชี้วัด PS_03 ความสามารถในการเบิกจ่ายงบประมาณของจังหวัด (ร้อยละ) นั่นคือ จังหวัดลำพูนมีค่าดัชนีการพัฒนาด้านความเป็นหุ้นส่วนพัฒนาที่ต่ำกว่าปีที่ผ่านมา แต่สูงกว่าค่ากลางของประเทศ ดังนั้น จึงต้องมีการบริหารจัดการเพื่อให้สามารถดำเนินงานตามแผนที่กำหนดไว้ ซึ่งจะส่งผลให้สามารถเบิกจ่ายงบประมาณของจังหวัดได้ตรงตามคาบเวลาที่กำหนด

รายการข้อมูลสถิติทางการที่เกี่ยวข้องกับการพัฒนาในระดับจังหวัด

จากการวิเคราะห์ตัวชี้วัดการพัฒนาระดับจังหวัดจังหวัดลำพูน พบว่าดัชนีรวมการพัฒนาของจังหวัดลำพูน จัดอยู่ในจังหวัดกลุ่มที่มีค่าดัชนีผสมสูงกว่าค่ากลางของประเทศ แสดงว่าเป็นจังหวัดที่มีความเข้มแข็งและพร้อมขยายผลพัฒนาต่อยอดในมิติต่าง ๆ ได้ เมื่อพิจารณาในรายละเอียดพบว่าค่าดัชนีผสมของทั้ง 5 มิติ มีค่าสถิติทั้งสูงและต่ำกว่าค่ากลางของประเทศ โดยจังหวัดลำพูนมีมิติการพัฒนาที่มีค่าสูงกว่าระดับประเทศถึง 3 มิติคือ มิติการพัฒนาคน (People) ให้ความสำคัญกับการจัดปัญหาความยากจนและความหิวโหยและลดความเหลื่อมล้ำในสังคม ประกอบด้วย 7 ดัชนีชี้วัด 6 ค่าดัชนีผสมสูงและดีกว่าค่ากลางของประเทศ มีเพียง 1 ตัวที่ต่ำกว่าค่ากลางของประเทศ คือร้อยละของทารกแรกเกิดที่มีน้ำหนักต่ำกว่าเกณฑ์ คือ มิติเศรษฐกิจและความมั่งคั่ง (Prosperity) ส่งเสริมให้ประชาชนมีความเป็นอยู่ที่ดีและสอดคล้องกับธรรมชาติ ประกอบด้วย 11 ดัชนีชี้วัด จุดที่ต้องพัฒนาคืออัตราการเปลี่ยนแปลงของรายได้เฉลี่ย อัตราการเปลี่ยนแปลงของผลิตภัณฑ์มวลรวมจังหวัด อัตราส่วนหนี้เฉลี่ยต่อรายได้เฉลี่ยของครัวเรือนในจังหวัด และมิติความเป็นหุ้นส่วนการพัฒนา (Partnership) ความร่วมมือของทุกภาคส่วนในการขับเคลื่อนวาระการพัฒนาที่ยั่งยืน ประกอบด้วย 4 ดัชนีชี้วัด มีค่าดัชนีผสม 2 ดัชนีที่สูงกว่าค่ากลางของประเทศ และค่าดัชนีผสม 1 ดัชนีที่ต่ำกว่าค่ากลางของประเทศ คือความสามารถในการเบิกจ่ายงบประมาณของจังหวัดซึ่งเป็นจุดที่จะต้องพัฒนาและปรับปรุง

ดังนั้น ในการพัฒนาในแต่ละมิตินั้น จะต้องมีการกำหนดรายการข้อมูลต่าง ๆ ที่เกี่ยวข้อง และมีความสอดคล้องกับประเด็นการพัฒนาจังหวัดด้วย โดยเริ่มจากการวิเคราะห์ห่วงโซ่คุณค่า (Value Chain) และจัดทำผังสถิติทางการ²² ตามประเด็นการพัฒนาจังหวัด เพื่อให้สามารถตอบโจทย์การพัฒนาในระดับจังหวัดในแต่ละมิติได้ โดยมีรายละเอียดดังนี้

3.1 ประเด็นการพัฒนาที่ 1 : เมืองแห่งวัฒนธรรมอัตลักษณ์วิถีและท่องเที่ยวเชิงสร้างสรรค์

วัตถุประสงค์ : เพื่อพัฒนาเมืองเก่าเมืองแห่งวัฒนธรรมเป็นเมืองท่องเที่ยว เชิงวัฒนธรรมอัตลักษณ์วิถี เชื่อมโยงการท่องเที่ยวรูปแบบใหม่บนฐานดิจิทัลให้เป็นเมืองเก่าที่ Smart และเมืองแห่งการท่องเที่ยวเชิงวัฒนธรรมอัตลักษณ์วิถี

เป้าหมาย	ตัวชี้วัด
รายได้จากการท่องเที่ยวและบริการเพิ่มขึ้น	อัตราการขยายตัวของรายได้จากการท่องเที่ยวและบริการ (เฉลี่ยร้อยละ)
ชุมชนที่มีศักยภาพด้านการท่องเที่ยวเชิงสร้างสรรค์และวัฒนธรรมเพิ่มขึ้น	จำนวนชุมชนที่มีศักยภาพด้านการท่องเที่ยวเชิงสร้างสรรค์และวัฒนธรรม

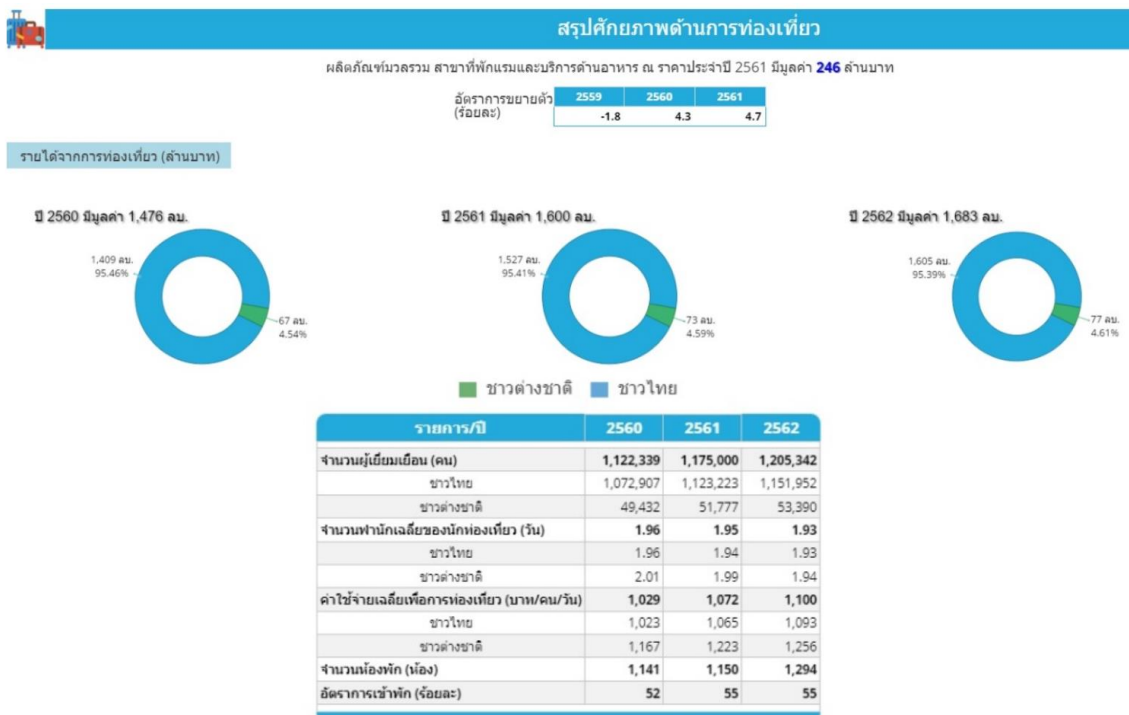
²² ผังสถิติทางการมีส่วนประกอบสำคัญ คือ ห่วงโซ่คุณค่า (VC) ปัจจัยแห่งความสำเร็จ (CSF) ตัวชี้วัด รายการสถิติทางการ การจัดจำแนกระดับการนำเสนอผล สถานะ หน่วยงาน การส่งข้อมูลให้ส่วนราชการส่วนกลาง (กระทรวง กรม) หรือไม่ และหมายเหตุ ซึ่งภายใต้ผังสถิติทางการจะมีสถิติทางการที่มีความสำคัญและจำเป็นในการกำหนดนโยบาย การติดตาม และประเมินผลการดำเนินงานในจังหวัด

การขับเคลื่อนประเด็นการพัฒนาที่ 1: เมืองแห่งวัฒนธรรมอัตลักษณ์วิถีและท่องเที่ยวเชิงสร้างสรรค์ ได้มีการวิเคราะห์สถานการณ์ แนวโน้มการพัฒนาจังหวัดลำพูน เมื่อวิเคราะห์ตัวชี้วัดด้านท่องเที่ยวและบริการของจังหวัดลำพูน พบว่า ตัวชี้วัดรายได้จากการท่องเที่ยว ตัวชี้วัดสัดส่วนมูลค่าผลิตภัณฑ์มวลรวมด้านการท่องเที่ยวต่อผลิตภัณฑ์มวลรวมทั้งหมด ตัวชี้วัดสัดส่วนมูลค่าผลิตภัณฑ์มวลรวมสาขาตัวกลางทางการเงินต่อผลิตภัณฑ์มวลรวมทั้งหมด และตัวชี้วัดสัดส่วนมูลค่าผลิตภัณฑ์มวลรวมภาคบริการ (นอกเหนือจากบริการภาครัฐ) ต่อผลิตภัณฑ์มวลรวมทั้งหมดยังมีค่าเฉลี่ยต่ำกว่าระดับประเทศ มีเพียง 1 ตัวชี้วัดที่มีค่าเฉลี่ยสูง กว่าระดับประเทศคือ อัตราการขยายตัวของผลิตภัณฑ์มวลรวมภาคบริการ (นอกเหนือจากบริการภาครัฐ)

อันดับ	1	76	ตัวชี้วัดการท่องเที่ยว และบริการ	ค่าเฉลี่ย	จังหวัดลำพูน		อันดับ
					ค่าสถิติ	หน่วย	
			(2562)รายได้จากการท่องเที่ยว	21,843	1,683 ล้านบาท		61
			(2561)สัดส่วนมูลค่าผลิตภัณฑ์มวลรวมด้านการท่องเที่ยวต่อผลิตภัณฑ์มวลรวมทั้งหมด แบบปรับตามลูกโซ่	4.36	0.33 ร้อยละ		66
			(2561)สัดส่วนมูลค่าผลิตภัณฑ์มวลรวมสาขาตัวกลางทางการเงินต่อผลิตภัณฑ์มวลรวมทั้งหมด แบบปรับตามลูกโซ่	4.48	3.62 ร้อยละ		64
			(2561)สัดส่วนมูลค่าผลิตภัณฑ์มวลรวมภาคบริการ (นอกเหนือจากบริการภาครัฐ) ต่อผลิตภัณฑ์มวลรวมทั้งหมด แบบปรับตามลูกโซ่	47.57	30.22 ร้อยละ		69
			(2561)อัตราการขยายตัวของผลิตภัณฑ์มวลรวมภาคบริการ (นอกเหนือจากบริการภาครัฐ) แบบปรับตามลูกโซ่	4.08	6.08 ร้อยละ		13

na : ไม่มีข้อมูลตัวชี้วัด
- : ไม่มีการจัดอันดับของตัวชี้วัด

ด้านการท่องเที่ยวของจังหวัดลำพูนถึงแม้จะมีสัดส่วนของรายได้ที่ต่ำกว่าค่าเฉลี่ยของระดับประเทศ แต่ถ้าพิจารณาในภาพรวมของจังหวัดลำพูนจะพบว่าช่วง 3 ปี 2560 – 2562 การท่องเที่ยวของจังหวัดลำพูนมีอัตราการขยายตัวค่อนข้างสูงและมีอัตราเพิ่มขึ้นอย่างต่อเนื่อง



ดังนั้น จึงได้ดำเนินการจัดทำห่วงโซ่มูลค่า (Value Chain) ที่สอดคล้องกับแผนพัฒนาจังหวัดลำพูน เรื่อง “การท่องเที่ยว” และคัดเลือกปัจจัยสู่ความสำเร็จ (Critical Success Factor) พร้อมจัดทำผังสถิติทางการ เรื่อง “การท่องเที่ยวเชิงสร้างสรรค์จังหวัดลำพูน” ที่ประกอบด้วยรายการข้อมูลสถิติทางการที่สามารถนำไปใช้ในการติดตามและประเมินผลในเรื่องดังกล่าวได้ ซึ่งมีรายละเอียดดังนี้

3.1.1 ห่วงโซ่คุณค่า (Value Chain) ที่สอดคล้องกับแผนพัฒนาจังหวัดลำพูน

การจัดทำห่วงโซ่คุณค่าที่สอดคล้องกับแผนพัฒนาจังหวัดลำพูน “ประเด็นการพัฒนา ที่ 1: เมืองแห่งวัฒนธรรมอัตลักษณ์วิถีและท่องเที่ยวเชิงสร้างสรรค์” เริ่มจากการศึกษาห่วงโซ่คุณค่าของประเทศไทย 140 เป้าหมายแผนแม่บทย่อย ภายใต้แผนแม่บทภายใต้ยุทธศาสตร์ชาติ (23 ด้าน)

ประเด็นที่ 5 การท่องเที่ยว

- แผนแม่บทย่อย 5.1 เมืองและชุมชนที่มีศักยภาพด้านการท่องเที่ยวสร้างสรรค์และวัฒนธรรมเพิ่มขึ้น เป้าหมาย 050101 รายได้จากการท่องเที่ยวสร้างสรรค์และวัฒนธรรม เป้าหมาย 050102 เมืองและชุมชนที่มีศักยภาพด้านการท่องเที่ยวสร้างสรรค์และวัฒนธรรม

- แผนแม่บทย่อย 5.6 การพัฒนาระบบนิเวศการท่องเที่ยว เป้าหมาย 050502 โครงสร้างพื้นฐานเพื่อสนับสนุนการท่องเที่ยวมีคุณภาพและมาตรฐาน เป้าหมาย 050603 การท่องเที่ยวอย่างมีความรับผิดชอบต่อสังคมและสิ่งแวดล้อม

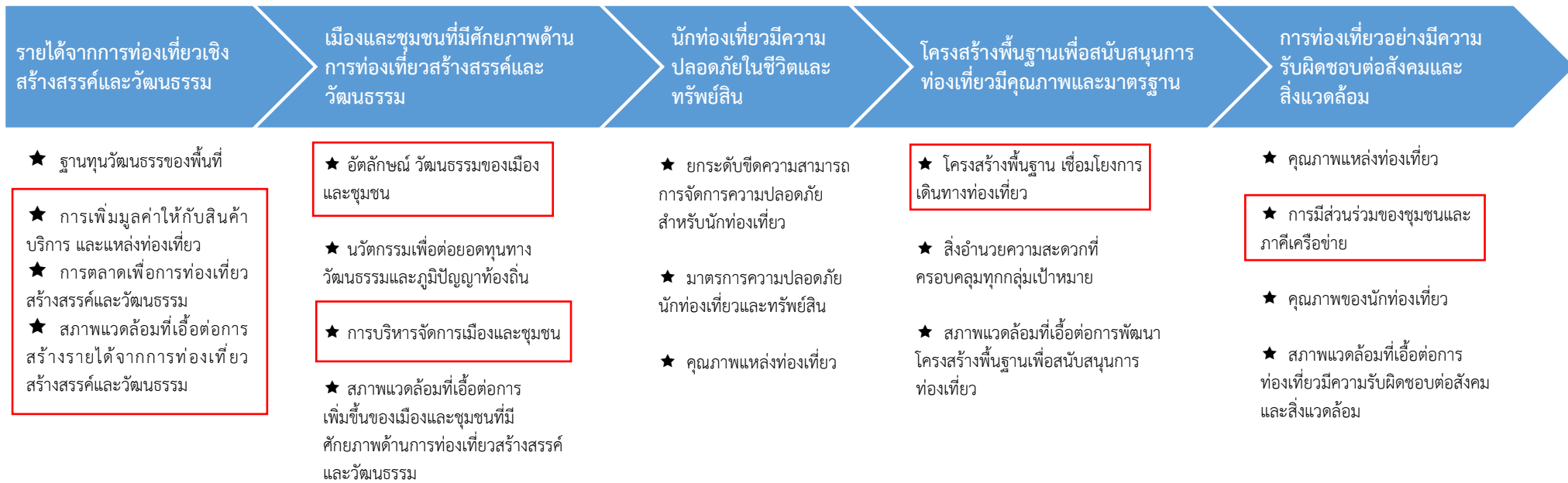
จากนั้นดำเนินการจัดทำห่วงโซ่คุณค่า (Value Chain) การท่องเที่ยว และห่วงโซ่คุณค่า (Value Chain) ที่สอดคล้องกับแผนพัฒนาจังหวัดลำพูน เรื่อง “การท่องเที่ยวเชิงสร้างสรรค์จังหวัดลำพูน”

ห่วงโซ่คุณค่า (Value Chain) “การท่องเที่ยว”



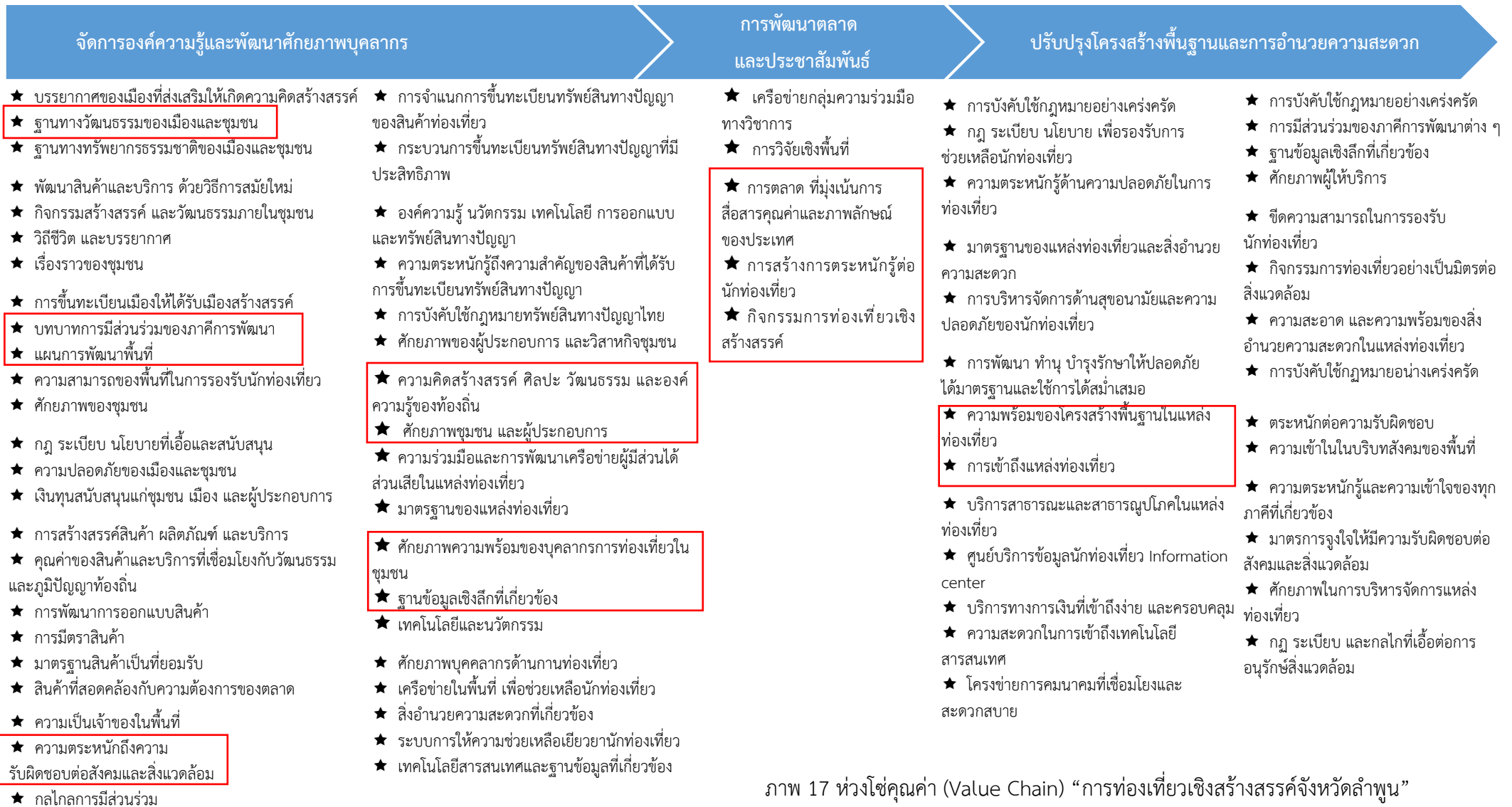
ภาพ 15 ห่วงโซ่คุณค่า (Value Chain) “การท่องเที่ยว”

ห่วงโซ่คุณค่า (Value Chain) “การท่องเที่ยว” (เป้าหมาย)



ภาพ 16 ห่วงโซ่คุณค่า (Value Chain) “การท่องเที่ยว” (เป้าหมาย)

ห่วงโซ่คุณค่า (Value Chain) “การท่องเที่ยวเชิงสร้างสรรค์จังหวัดลำพูน”



ภาพ 17 ห่วงโซ่คุณค่า (Value Chain) “การท่องเที่ยวเชิงสร้างสรรค์จังหวัดลำพูน”

ตาราง 11 ผังสถิติทางการ “การท่องเที่ยวเชิงสร้างสรรค์จังหวัดลำพูน”

ห่วงโซ่คุณค่า (VC)	ปัจจัยแห่งความสำเร็จ (CSF)	ตัวชี้วัด	บัญชีสถิติทางการ	การจัดจำแนก	ระดับการนำเสนอผล	สถานะข้อมูล ²³	หน่วยงาน	การจัดส่งข้อมูลให้ส่วนราชการส่วนกลาง ²⁴	หมายเหตุ
จัดการองค์ความรู้และพัฒนาศักยภาพบุคลากร	ฐานวัฒนธรรมของเมืองและชุมชน	ส่งเสริมเส้นทางท่องเที่ยวเชิงประวัติศาสตร์นครหริภุญชัยสู่การสร้างเศรษฐกิจเชิงสร้างสรรค์	จำนวนเส้นทางท่องเที่ยวเชิงประวัติศาสตร์นครหริภุญชัย	อำเภอ	จังหวัด	1	สำนักงานวัฒนธรรมจังหวัดลำพูน	2	
จัดการองค์ความรู้และพัฒนาศักยภาพบุคลากร	ฐานวัฒนธรรมของเมืองและชุมชน	ส่งเสริมเส้นทางเมืองเก่านครลำพูน โดยกระบวนการพัฒนาการท่องเที่ยวเชิงวัฒนธรรม	จำนวนแหล่งท่องเที่ยวเชิงวัฒนธรรม	อำเภอ	จังหวัด	1	สำนักงานวัฒนธรรมจังหวัดลำพูน	2	
จัดการองค์ความรู้และพัฒนาศักยภาพบุคลากร	ฐานวัฒนธรรมของเมืองและชุมชน	พัฒนาแหล่งท่องเที่ยวชุมชนเชิงวัฒนธรรมชาติพันธุ์เพื่อเสริมสร้างเศรษฐกิจฐานราก	จำนวนแหล่งท่องเที่ยวชุมชนเชิงวัฒนธรรมชาติพันธุ์	กลุ่มชาติพันธุ์	จังหวัด	1	สำนักงานวัฒนธรรมจังหวัดลำพูน	1	
จัดการองค์ความรู้และพัฒนาศักยภาพบุคลากร	ฐานวัฒนธรรมของเมืองและชุมชน	ส่งเสริมอัตลักษณ์ประเพณีและวัฒนธรรมท้องถิ่นของชาติพันธุ์	จำนวนประเพณีและวัฒนธรรมท้องถิ่นของชาติพันธุ์	กลุ่มชาติพันธุ์	จังหวัด	1	สำนักงานวัฒนธรรมจังหวัดลำพูน	1	
จัดการองค์ความรู้และพัฒนาศักยภาพบุคลากร	ฐานวัฒนธรรมของเมืองและชุมชน	ศึกษาออกแบบอนุรักษ์ ปรับปรุงสถาปัตยกรรมอาคาร จัดตั้งหอประวัติศาสตร์ ศิลปะวัฒนธรรมเมืองหริภุญชัย	จำนวนหอประวัติศาสตร์ ศิลปะวัฒนธรรมเมืองหริภุญชัย		จังหวัด	2	สำนักงานวัฒนธรรมจังหวัดลำพูน	1	
จัดการองค์ความรู้และพัฒนาศักยภาพบุคลากร	ฐานวัฒนธรรมของเมืองและชุมชน	ศึกษารวบรวมข้อมูลองค์ความรู้เมืองเก่าทางประวัติศาสตร์ โบราณสถาน วัฒนธรรม สถานที่ศักดิ์สิทธิ์ ข้อมูลหอเกียรติภูมิ	จำนวนองค์ความรู้เมืองเก่าทางประวัติศาสตร์		จังหวัด	2	สำนักงานวัฒนธรรมจังหวัดลำพูน	2	

²³ สถานะข้อมูล แบ่งเป็น 1. พร้อมเผยแพร่ 2. ต้องพัฒนา 3. ไม่มีหน่วยงานรับผิดชอบ 4. อื่นๆ

²⁴ การส่งข้อมูลให้ส่วนราชการส่วนกลาง (กระทรวง กรม) แบ่งเป็น 1. จัดส่ง 2. ไม่ได้จัดส่ง เพื่อใช้ในการกำหนดหน่วยงานเจ้าของข้อมูล (Data Owner) และประสานกับกระทรวงกรมต้นสังกัดในการลงทะเบียนชุดข้อมูลในระบบบัญชีข้อมูลภาครัฐเพื่อให้บริการข้อมูลดังกล่าวต่อไป

ห่วงโซ่คุณค่า (VC)	ปัจจัยแห่งความสำเร็จ (CSF)	ตัวชี้วัด	บัญชีสถิติทางการ	การจัดจำแนก	ระดับการนำเสนอผล	สถานะข้อมูล ²³	หน่วยงาน	การจัดส่งข้อมูลให้ส่วนราชการส่วนกลาง ²⁴	หมายเหตุ
		พระนางจามเทวี โดยใช้นวัตกรรมเทคโนโลยีแพลตฟอร์มดิจิทัล							
จัดการองค์ความรู้และพัฒนาศักยภาพบุคลากร	บทบาทการมีส่วนร่วมของภาคีการพัฒนา	กิจกรรมสร้างเครือข่ายความร่วมมืออนุรักษ์และพัฒนาเมืองเก่าลำพูน	จำนวนเครือข่ายความร่วมมืออนุรักษ์และพัฒนาเมืองเก่าลำพูน	เครือข่าย	จังหวัด	1	สำนักงานทรัพยากรธรรมชาติและสิ่งแวดล้อมจังหวัดลำพูน	2	
จัดการองค์ความรู้และพัฒนาศักยภาพบุคลากร	บทบาทการมีส่วนร่วมของภาคีการพัฒนา	กิจกรรมการสร้างเครือข่ายผู้นำความคิด ผู้นำชุมชนในการอนุรักษ์และพัฒนาเมืองเก่าลำพูน	จำนวนผู้นำชุมชนที่ผ่านกิจกรรมการสร้างเครือข่ายการอนุรักษ์และพัฒนาเมืองเก่าลำพูน		จังหวัด	1	สำนักงานทรัพยากรธรรมชาติและสิ่งแวดล้อมจังหวัดลำพูน	2	
จัดการองค์ความรู้และพัฒนาศักยภาพบุคลากร	บทบาทการมีส่วนร่วมของภาคีการพัฒนา	กิจกรรมการสร้างเครือข่ายประชาชนในการให้ความร่วมมืออนุรักษ์และพัฒนาเมืองเก่าลำพูน	จำนวนประชาชนที่ผ่านกิจกรรมการสร้างเครือข่ายอนุรักษ์และพัฒนาเมืองเก่าลำพูน		จังหวัด	1	สำนักงานทรัพยากรธรรมชาติและสิ่งแวดล้อมจังหวัดลำพูน	2	
จัดการองค์ความรู้และพัฒนาศักยภาพบุคลากร	บทบาทการมีส่วนร่วมของภาคีการพัฒนา	กิจกรรมปลูกจิตสำนึกให้แก่เยาวชนอนุรักษ์และพัฒนาเมืองเก่าลำพูน	จำนวนเยาวชนอนุรักษ์และพัฒนาเมืองเก่าลำพูน		จังหวัด	2	สำนักงานทรัพยากรธรรมชาติและสิ่งแวดล้อมจังหวัดลำพูน	2	
จัดการองค์ความรู้และพัฒนาศักยภาพบุคลากร	บทบาทการมีส่วนร่วมของภาคีการพัฒนา	กิจกรรมการสร้างเครือข่ายผู้นำความคิด ผู้นำชุมชนการอนุรักษ์และพัฒนาเมืองเก่าลำพูน	จำนวนผู้นำความคิด ผู้นำชุมชนการอนุรักษ์และพัฒนาเมืองเก่าลำพูน		จังหวัด	2	สำนักงานทรัพยากรธรรมชาติและสิ่งแวดล้อมจังหวัดลำพูน	2	
จัดการองค์ความรู้และพัฒนาศักยภาพบุคลากร	บทบาทการมีส่วนร่วมของภาคีการพัฒนา	กิจกรรมการสร้างเครือข่ายประชาชนในการให้ความร่วมมืออนุรักษ์และพัฒนาเมืองเก่าลำพูน	จำนวนประชาชนที่ให้ความร่วมมืออนุรักษ์และพัฒนาเมืองเก่าลำพูน		จังหวัด	2	สำนักงานทรัพยากรธรรมชาติและสิ่งแวดล้อมจังหวัดลำพูน	2	
จัดการองค์ความรู้และพัฒนาศักยภาพบุคลากร	บทบาทการมีส่วนร่วมของภาคีการพัฒนา	กิจกรรมการจัดเก็บข้อมูลด้านประวัติศาสตร์แบบรายละเอียดทางสถาปัตยกรรมและงานศิลปกรรมต่างๆ ภายในวัดที่อยู่ในเขตเมืองเก่า	จำนวนวัดที่อยู่ในเขตเมืองเก่า		จังหวัด	2	สำนักงานทรัพยากรธรรมชาติและสิ่งแวดล้อมจังหวัดลำพูน	2	

ห่วงโซ่คุณค่า (VC)	ปัจจัยแห่งความสำเร็จ (CSF)	ตัวชี้วัด	บัญชีสถิติทางการ	การจัดจำแนก	ระดับการนำเสนอผล	สถานะข้อมูล ²³	หน่วยงาน	การจัดส่งข้อมูลให้ส่วนราชการส่วนกลาง ²⁴	หมายเหตุ
จัดการองค์ความรู้และพัฒนาศักยภาพบุคลากร	แผนการพัฒนาพื้นที่	ศึกษาออกแบบอนุรักษ์ ปรับปรุงสถาปัตยกรรมอาคาร จัดตั้งหอประวัติศาสตร์ ศิลปะวัฒนธรรมเมืองหรือชุมชน	จำนวนผู้เข้าเยี่ยมชมหอประวัติศาสตร์ ศิลปะวัฒนธรรมเมืองหรือชุมชน		จังหวัด	1	สำนักงานวัฒนธรรมจังหวัดลำพูน	2	
จัดการองค์ความรู้และพัฒนาศักยภาพบุคลากร	แผนการพัฒนาพื้นที่	กิจกรรมทบทวนแผนแม่บทและผังแม่บทการอนุรักษ์และพัฒนาเมืองลำพูน	จำนวนกิจกรรมการอนุรักษ์และพัฒนาเมืองลำพูน	อายุ	จังหวัด	1	สำนักงานทรัพยากรธรรมชาติและสิ่งแวดล้อมจังหวัดลำพูน	2	
จัดการองค์ความรู้และพัฒนาศักยภาพบุคลากร	ความตระหนักถึงความรับผิดชอบต่อสังคม	กิจกรรมปลูกจิตสำนึกให้แก่เยาวชนอนุรักษ์และพัฒนาเมืองเก่า	จำนวนเยาวชนที่เข้าร่วมกิจกรรมอนุรักษ์และพัฒนาเมืองเก่า		จังหวัด	1	สำนักงานทรัพยากรธรรมชาติและสิ่งแวดล้อมจังหวัดลำพูน	2	
จัดการองค์ความรู้และพัฒนาศักยภาพบุคลากร	ความคิดสร้างสรรค์ ศิลปะ วัฒนธรรม และองค์ความรู้ของท้องถิ่น	ศึกษารวบรวมข้อมูลองค์ความรู้เมืองเก่าทางประวัติศาสตร์ โบราณสถาน วัฒนธรรม สถานที่ศักดิ์สิทธิ์ ข้อมูลหอเกียรติภูมิพระนางจามเทวี	จำนวนเทคโนโลยีแพลตฟอร์มดิจิทัลที่รวบรวมองค์ความรู้หรือเกียรติภูมิพระนางจามเทวี		จังหวัด	1	สำนักงานวัฒนธรรมจังหวัดลำพูน	2	
จัดการองค์ความรู้และพัฒนาศักยภาพบุคลากร	ความคิดสร้างสรรค์ ศิลปะ วัฒนธรรม และองค์ความรู้ของท้องถิ่น	กิจกรรมการจัดทำคู่มือองค์ความรู้เชิงประวัติศาสตร์เมืองเก่าลำพูนสำหรับประชาชนทั่วไปและเยาวชน	จำนวนคู่มือ/หลักสูตรองค์ความรู้เชิงประวัติศาสตร์เมืองเก่าลำพูนสำหรับประชาชนทั่วไปและสำหรับเยาวชน		จังหวัด	1	สำนักงานทรัพยากรธรรมชาติและสิ่งแวดล้อมจังหวัดลำพูน	2	
จัดการองค์ความรู้และพัฒนาศักยภาพบุคลากร	ฐานข้อมูลเชิงลึกที่เกี่ยวข้อง	พัฒนาแหล่งท่องเที่ยวชุมชนเชิงวัฒนธรรมชาติพันธุ์ เพื่อเสริมสร้างเศรษฐกิจฐานราก	จำนวนแหล่งท่องเที่ยวที่ได้รับการพัฒนาเป็นแหล่งท่องเที่ยวชุมชนเชิงวัฒนธรรมชาติพันธุ์ เพื่อเสริมสร้างเศรษฐกิจฐานราก		จังหวัด	2	สำนักงานวัฒนธรรมจังหวัดลำพูน	1	
จัดการองค์ความรู้และพัฒนาศักยภาพบุคลากร	ฐานข้อมูลเชิงลึกที่เกี่ยวข้อง	ส่งเสริมอัตลักษณ์ประเพณีและวัฒนธรรมท้องถิ่นของชาติพันธุ์	จำนวนประเพณีและวัฒนธรรมท้องถิ่นของชาติพันธุ์		จังหวัด	2	สำนักงานวัฒนธรรมจังหวัดลำพูน	1	

ห่วงโซ่คุณค่า (VC)	ปัจจัยแห่งความสำเร็จ (CSF)	ตัวชี้วัด	บัญชีสถิติทางการ	การจัดจำแนก	ระดับการนำเสนอผล	สถานะข้อมูล ²³	หน่วยงาน	การจัดส่งข้อมูลให้ส่วนราชการส่วนกลาง ²⁴	หมายเหตุ
การพัฒนาตลาดและประชาสัมพันธ์	การตลาดที่มุ่งเน้นการสื่อสารคุณค่าและภาพลักษณ์ของประเทศ	กิจกรรมประชาสัมพันธ์ผ่าน Digital Content	จำนวนกิจกรรมประชาสัมพันธ์ผ่าน Digital Content	กิจกรรม	จังหวัด	1	สำนักงานทรัพยากรธรรมชาติและสิ่งแวดล้อมจังหวัดลำพูน	2	
การพัฒนาตลาดและประชาสัมพันธ์	การตลาดที่มุ่งเน้นการสื่อสารคุณค่าและภาพลักษณ์ของประเทศ	กิจกรรมการจัดทำสื่อประชาสัมพันธ์เทศกาลการท่องเที่ยวที่สำคัญของจังหวัดลำพูน	จำนวนสื่อประชาสัมพันธ์เทศกาลการท่องเที่ยวที่สำคัญของจังหวัดลำพูน	ประเภทสื่อ	จังหวัด	1	สำนักงานประชาสัมพันธ์จังหวัดลำพูน	1	
การพัฒนาตลาดและประชาสัมพันธ์	การตลาดที่มุ่งเน้นการสื่อสารคุณค่าและภาพลักษณ์ของประเทศ	ส่งเสริมการขาย การจัดแสดงและจำหน่ายผลิตภัณฑ์ด้านการท่องเที่ยวของจังหวัดลำพูน	จำนวนการจัดแสดงและจำหน่ายผลิตภัณฑ์ด้านการท่องเที่ยวของจังหวัดลำพูน		จังหวัด	1	สำนักงานการท่องเที่ยวและกีฬาจังหวัดลำพูน	1	
การพัฒนาตลาดและประชาสัมพันธ์	การตลาดที่มุ่งเน้นการสื่อสารคุณค่าและภาพลักษณ์ของประเทศ	การประชาสัมพันธ์การท่องเที่ยวเชิงวัฒนธรรมลำพูนผ่านสื่อสิ่งพิมพ์ และ Social Media	การประชาสัมพันธ์การท่องเที่ยวเชิงวัฒนธรรมลำพูนผ่านสื่อสิ่งพิมพ์ และ Social Media	ประเภทสื่อ	จังหวัด	1	สำนักงานการท่องเที่ยวและกีฬาจังหวัดลำพูน	1	
การพัฒนาตลาดและประชาสัมพันธ์	การตลาดที่มุ่งเน้นการสื่อสารคุณค่าและภาพลักษณ์ของประเทศ	กิจกรรมการนำเสนอเมืองลำพูนสู่เมืองมรดกโลก	จำนวนช่องทางนำเสนอเมืองลำพูนสู่เมืองมรดกโลก		จังหวัด	2	สำนักงานทรัพยากรธรรมชาติและสิ่งแวดล้อมจังหวัดลำพูน	2	
การพัฒนาตลาดและประชาสัมพันธ์	การตลาดที่มุ่งเน้นการสื่อสารคุณค่าและภาพลักษณ์ของประเทศ	กิจกรรมประชาสัมพันธ์ลำพูนสู่เมืองมรดกโลก	จำนวนกิจกรรมประชาสัมพันธ์ลำพูนสู่เมืองมรดกโลก		จังหวัด	2	สำนักงานทรัพยากรธรรมชาติและสิ่งแวดล้อมจังหวัดลำพูน	1	
การพัฒนาตลาดและประชาสัมพันธ์	การตลาดที่มุ่งเน้นการสื่อสารคุณค่าและภาพลักษณ์ของประเทศ	ตลาดวัฒนธรรม ถนนสายวัฒนธรรม	จำนวนตลาดวัฒนธรรม		จังหวัด	2	สำนักงานวัฒนธรรมจังหวัดลำพูน	1	
การพัฒนาตลาดและประชาสัมพันธ์	การตลาดที่มุ่งเน้นการสื่อสารคุณค่าและภาพลักษณ์ของประเทศ	ตลาดวัฒนธรรม ถนนสายวัฒนธรรม	จำนวนถนนวัฒนธรรม		จังหวัด	2	สำนักงานวัฒนธรรมจังหวัดลำพูน	1	

ห่วงโซ่คุณค่า (VC)	ปัจจัยแห่งความสำเร็จ (CSF)	ตัวชี้วัด	บัญชีสถิติทางการ	การจัดจำแนก	ระดับการนำเสนอผล	สถานะข้อมูล ²³	หน่วยงาน	การจัดส่งข้อมูลให้ส่วนราชการส่วนกลาง ²⁴	หมายเหตุ
การพัฒนาตลาดและประชาสัมพันธ์	การสร้างการตระหนักรู้ต่อนักท่องเที่ยว	กิจกรรมการนำเสนอเมืองลำพูนสู่เมืองมรดกโลก	จำนวนกิจกรรมการนำเสนอ/ การประชาสัมพันธ์เมืองลำพูนสู่เมืองมรดกโลก	กิจกรรม	จังหวัด	1	สำนักงานทรัพยากรธรรมชาติและสิ่งแวดล้อมจังหวัดลำพูน	1	
การพัฒนาตลาดและประชาสัมพันธ์	กิจกรรมการท่องเที่ยวเชิงสร้างสรรค์	กิจกรรมพัฒนาเส้นทางท่องเที่ยวเชื่อมโยงท่องเที่ยวชุมชน (Lamphun Story Telling)	จำนวนเส้นทางท่องเที่ยวเชื่อมโยงท่องเที่ยวชุมชน (Lamphun Story Telling)		จังหวัด	1	สำนักงานการท่องเที่ยวและกีฬาจังหวัดลำพูน	2	
การพัฒนาตลาดและประชาสัมพันธ์	กิจกรรมการท่องเที่ยวเชิงสร้างสรรค์	กิจกรรมการส่งเสริมการท่องเที่ยวเชิงกีฬาและการท่องเที่ยวเชิงสุขภาพ	จำนวนกิจกรรมการส่งเสริมการท่องเที่ยวเชิงกีฬาและการท่องเที่ยวเชิงสุขภาพ	อำเภอ	จังหวัด	1	สำนักงานการท่องเที่ยวและกีฬาจังหวัดลำพูน	1	
การพัฒนาตลาดและประชาสัมพันธ์	กิจกรรมการท่องเที่ยวเชิงสร้างสรรค์	กิจกรรมการท่องเที่ยวเชิงสร้างสรรค์	จำนวนกิจกรรมการท่องเที่ยวเชิงสร้างสรรค์	กิจกรรม	จังหวัด	1	สำนักงานการท่องเที่ยวและกีฬาจังหวัดลำพูน	1	
การพัฒนาตลาดและประชาสัมพันธ์	กิจกรรมการท่องเที่ยวเชิงสร้างสรรค์	ส่งเสริมเสน่ห์เมืองเก่านครลำพูนโดยกระบวนการพัฒนาการท่องเที่ยวเชิงวัฒนธรรม	จำนวนกิจกรรมส่งเสริมเสน่ห์เมืองเก่านครลำพูน		จังหวัด	2	สำนักงานวัฒนธรรมจังหวัดลำพูน	1	
ปรับปรุงโครงสร้างพื้นฐานและการอำนวยความสะดวก	การเข้าถึงแหล่งท่องเที่ยว	การพัฒนาระบบโครงข่ายขนส่งนักท่องเที่ยวเชื่อมเทศบาลเมืองลำพูนเทศบาลตำบลเวียงยอง และองค์การบริหารส่วนตำบลบ้านเรือน	จำนวนระบบโครงข่ายขนส่งนักท่องเที่ยว		จังหวัด	1	สำนักงานขนส่งจังหวัดลำพูน	1	
ปรับปรุงโครงสร้างพื้นฐานและการอำนวยความสะดวก	การเข้าถึงแหล่งท่องเที่ยว	การพัฒนาระบบโครงข่ายขนส่งนักท่องเที่ยวเชื่อมเทศบาลเมืองลำพูนเทศบาลตำบลเวียงยอง และองค์การบริหารส่วนตำบลบ้านเรือน	จำนวนแหล่งท่องเที่ยวที่เชื่อมโยงการท่องเที่ยว		อำเภอ	2	สำนักงานขนส่งจังหวัดลำพูน	1	

3.2 ประเด็นการพัฒนาที่ 2 : เมืองแห่งอุตสาหกรรม หัตถอุตสาหกรรมและเศรษฐกิจสร้างสรรค์

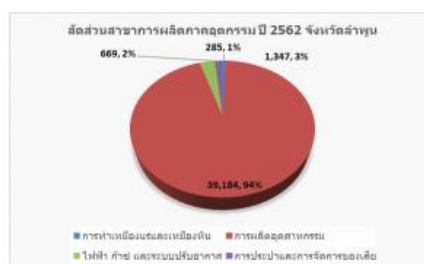
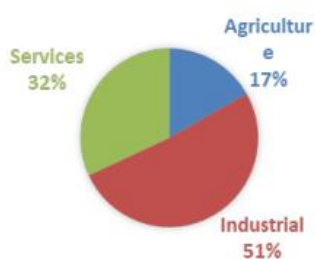
วัตถุประสงค์ : เป็นเมืองอุตสาหกรรมที่สามารถเชื่อมโยงกับฐานผลิตของจังหวัด และพัฒนาอุตสาหกรรมใหม่เมืองใหม่ที่มีศักยภาพเป็นศูนย์กลางด้านอุตสาหกรรมที่สร้างงานและมูลค่าเพิ่มทางเศรษฐกิจ รวมทั้งเป็นแหล่งอุตสาหกรรมและหัตถอุตสาหกรรมสร้างสรรค์ที่ต่อยอดและสร้างมูลค่าเพิ่มจากทุนทางวัฒนธรรมของพื้นที่

เป้าหมาย	ตัวชี้วัด
การขยายตัวของผลิตภัณฑ์มวลรวมจังหวัด สาขาอุตสาหกรรมและบริการ	อัตราการขยายตัวของผลิตภัณฑ์มวลรวมจังหวัดสาขาอุตสาหกรรม (เฉลี่ยร้อยละ)
การเพิ่มขึ้นของมูลค่าการจำหน่ายสินค้า อุตสาหกรรม หัตถอุตสาหกรรม ผลิตภัณฑ์ชุมชนที่สำคัญ	อัตราการเพิ่มขึ้นของมูลค่าการจำหน่ายสินค้าอุตสาหกรรม หัตถอุตสาหกรรม ผลิตภัณฑ์ชุมชนที่สำคัญ (เฉลี่ยร้อยละ)

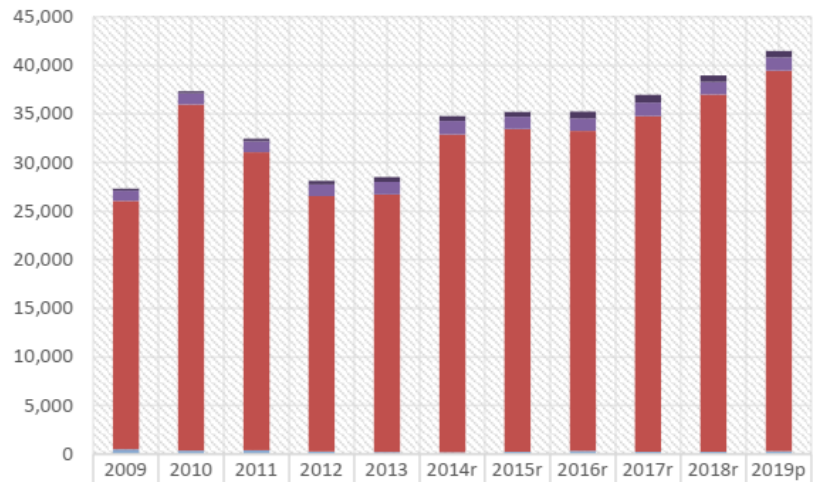
การขับเคลื่อนประเด็นการพัฒนาที่ 2: เมืองแห่งอุตสาหกรรม หัตถอุตสาหกรรมและเศรษฐกิจสร้างสรรค์ เมื่อวิเคราะห์ตัวชี้วัดด้านอุตสาหกรรมและหัตถอุตสาหกรรมจังหวัดลำพูน พบว่า ภาคอุตสาหกรรมของจังหวัดมีอัตราการขยายตัวของผลิตภัณฑ์มวลรวมมีแนวโน้มลดลง มูลค่าผลิตภัณฑ์มวลรวมภาคอุตสาหกรรมปี 2562 เท่ากับ 41,485 ล้านบาท ลดลงจากปี 2561 ที่มีมูลค่าผลิตภัณฑ์มวลรวมภาคอุตสาหกรรม เท่ากับ 38,967 ล้านบาท และภาคอุตสาหกรรมมีสัดส่วนที่ร้อยละ 51 ของผลิตภัณฑ์มวลรวมของจังหวัด และสัดส่วนร้อยละ 44 ของผลิตภัณฑ์มวลรวมของกลุ่มจังหวัดภาคเหนือตอนบน 1 สาขาการผลิตที่มีสัดส่วนสูงที่สุด คือ มีการผลิตอุตสาหกรรมสัดส่วนสูงสุดถึงร้อยละ 94 รองลงมาเป็น ไฟฟ้า ก๊าซ และระบบปรับอากาศ การทำเหมืองแร่และเหมืองหินการประปาและการจัดการของเสีย ตามลำดับ

(Million Baht)

ลำพูน	2009	2010	2011r	2012r	2013r	2014r	2015r	2016r	2017r	2018r	2019p
อุตสาหกรรม	27,314	37,352	32,468	28,125	28,523	34,768	35,218	35,245	36,963	38,967	41,485
การทำเหมืองแร่และเหมืองหิน	475	343	395	257	184	153	232	318	211	230	285
การผลิตอุตสาหกรรม	25,586	35,629	30,677	26,296	26,543	32,749	33,213	32,928	34,564	36,792	39,184
ไฟฟ้า ก๊าซ และระบบปรับอากาศ	1,066	1,154	1,125	1,194	1,298	1,395	1,287	1,292	1,411	1,280	1,347
การประปาและการจัดการของเสีย	186	226	272	377	497	470	485	706	777	664	669

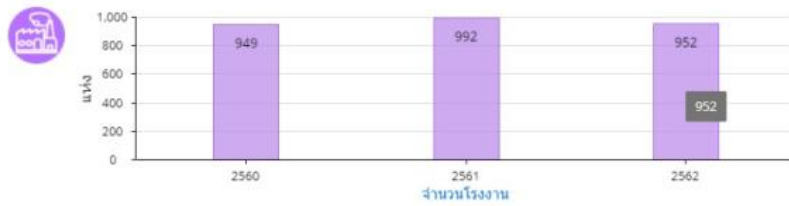


ผลิตภัณฑ์มวลรวมภาคอุตสาหกรรม ราคาประจำปี (ล้านบาท)จังหวัดลำพูน ปี 2552-2562



	2009	2010	2011	2012	2013	2014r	2015r	2016r	2017r	2018r	2019p
9LPN Water supply; sewerage, waste management and remediation activities	186	226	272	377	497	470	485	706	777	664	669
8LPN Electricity, gas, steam and air conditioning supply	1,066	1,154	1,125	1,194	1,298	1,395	1,287	1,292	1,411	1,280	1,347
7LPN Manufacturing	25,586	35,629	30,677	26,296	26,543	32,749	33,213	32,928	34,564	36,792	39,184
6LPN Mining and quarrying	475	343	395	257	184	153	232	318	211	230	285

สรุปศักยภาพด้านอุตสาหกรรม



เมื่อพิจารณาดัชนีด้านอุตสาหกรรมพบว่า ตัวชี้วัดส่วนใหญ่มีค่าเฉลี่ยสูงกว่าค่าเฉลี่ยของประเทศ โดยสัดส่วนของการใช้พลังงานขั้นสุดท้ายต่อผลิตภัณฑ์มวลรวม อยู่อันดับ 8 ของประเทศ และสัดส่วนมูลค่าผลิตภัณฑ์ภาคอุตสาหกรรมต่อผลิตภัณฑ์ทั้งหมด อยู่อันดับต้นของประเทศ มีเพียง 2 ตัวชี้วัดเท่านั้นที่มีค่าเฉลี่ยต่ำกว่าระดับประเทศ

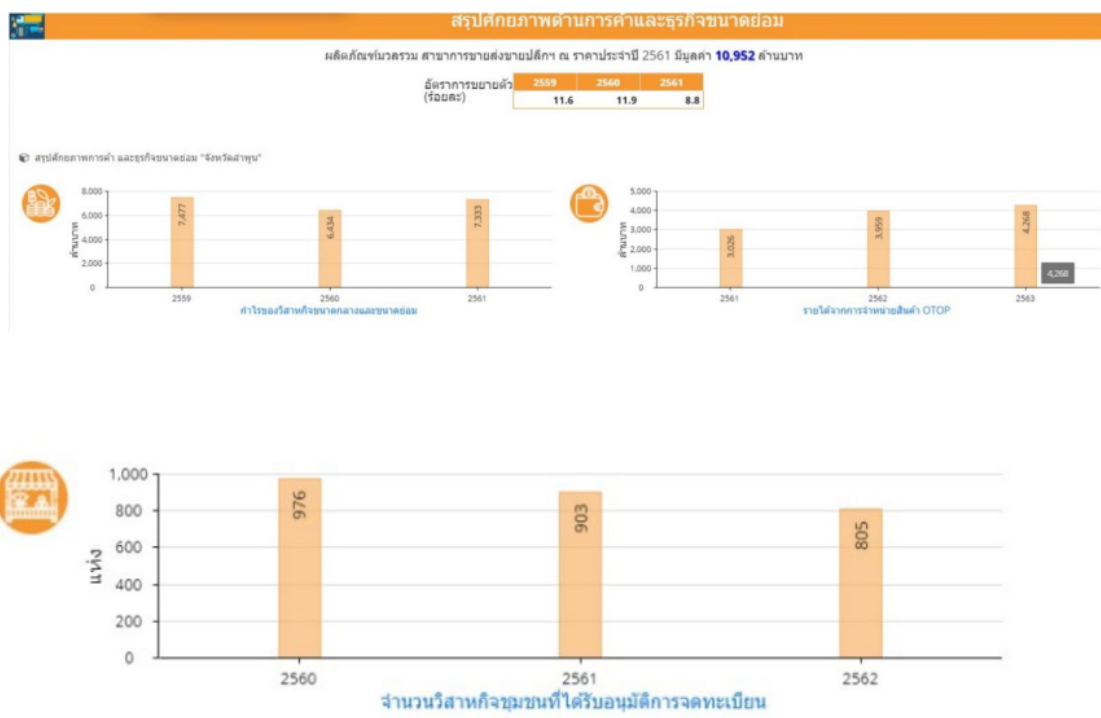
อันดับ	1	76	ตัวชี้วัดด้านอุตสาหกรรม	ค่าเฉลี่ย	จังหวัดลำพูน		
					ค่าสถิติ	หน่วย	อันดับ
			(2561)สัดส่วนมูลค่าผลิตภัณฑ์มวลรวมภาคอุตสาหกรรมต่อผลิตภัณฑ์มวลรวมทั้งหมด แบบปริมาณลูกโซ่	44.05	55.36	ร้อยละ	9
			(2561)อัตราการขยายตัวของผลิตภัณฑ์มวลรวมภาคอุตสาหกรรม แบบปริมาณลูกโซ่	2.53	5.38	ร้อยละ	25
			(2561)สัดส่วนมูลค่าสินค้าอุตสาหกรรมเกษตรต่อผลิตภัณฑ์มวลรวมทั้งหมด แบบปริมาณลูกโซ่	0.14	1.54	ร้อยละ	67
			(2562)ปริมาณการใช้น้ำมันดีเซล	252,372.28	71,156.64	ฟิวลิต	22
			(2562)ปริมาณการใช้พลังงานทดแทน	177.04	9.84	ฟิวลิตเทียบเท่าน้ำมันดิบ	63
			(2562)สัดส่วนการใช้พลังงานทดแทนต่อปริมาณการใช้พลังงานขั้นสุดท้าย	24.59	4.06	ร้อยละ	66
			(2561)สัดส่วนการใช้พลังงานขั้นสุดท้ายต่อผลิตภัณฑ์มวลรวมฯ แบบปริมาณลูกโซ่	7.99	4.78	toe/ล้านบาท	8
			(2561)สัดส่วนการปล่อยก๊าซเรือนกระจกต่อผลิตภัณฑ์มวลรวมฯ แบบปริมาณลูกโซ่	24.53	22.54	Ton Co2eq/ล้านบาท	20
			(2562)อัตราการเปลี่ยนแปลงของปริมาณการปล่อยก๊าซเรือนกระจก	1.41	0.32	ร้อยละ	17

na : ไม่มีข้อมูลตัวชี้วัด
- : ไม่มีการจัดอันดับของตัวชี้วัด

ส่วนหัตถอุตสาหกรรมเมื่อเปรียบเทียบกับระดับประเทศพบว่าทุกตัวชี้วัดมีค่าสถิติต่ำกว่าระดับประเทศทุกตัวชี้วัด

อันดับ	1	76	ตัวชี้วัดด้านการค้า และธุรกิจขนาดย่อม	ค่าเฉลี่ย	จังหวัดลำพูน		
					ค่าสถิติ	หน่วย	อันดับ
			(2561)กำไรของวิสาหกิจขนาดกลางและขนาดย่อมต่อมูลค่าผลิตภัณฑ์มวลรวมทั้งหมด แบบปริมาณลูกโซ่	19.57	14.29	ร้อยละ	44
			(2563)อัตราเพิ่มของรายได้จากการจำหน่ายสินค้า OTOP	8.50	7.79	ร้อยละ	61
			(2562)จำนวนวิสาหกิจชุมชนและเครือข่ายวิสาหกิจชุมชนที่ได้รับอนุมัติการจดทะเบียน	1,141	805	แห่ง	32
			(2561)สัดส่วนมูลค่าผลิตภัณฑ์มวลรวมสาขาการขนส่ง สถานที่เก็บสินค้า และการคมนาคม ต่อผลิตภัณฑ์มวลรวมทั้งหมด แบบปริมาณลูกโซ่	6.09	0.74	ร้อยละ	75

na : ไม่มีข้อมูลตัวชี้วัด
- : ไม่มีการจัดอันดับของตัวชี้วัด



ดังนั้น จึงได้ดำเนินการจัดทำห่วงโซ่คุณค่า (Value Chain) ที่สอดคล้องกับแผนพัฒนาจังหวัดลำพูน และคัดเลือกปัจจัยสู่ความสำเร็จ (Critical Success Factor) พร้อมจัดทำผังสถิติทางการ เรื่อง “อุตสาหกรรม เศรษฐกิจสร้างสรรค์จังหวัดลำพูน” ที่ประกอบด้วยรายการข้อมูลสถิติทางการที่สามารถนำไปใช้ในการติดตาม และประเมินผลในเรื่องดังกล่าวได้ ซึ่งมีรายละเอียดดังนี้

3.2.1 ห่วงโซ่คุณค่า (Value Chain) ที่สอดคล้องกับแผนพัฒนาจังหวัดลำพูน

การจัดทำห่วงโซ่คุณค่าที่สอดคล้องกับแผนพัฒนาจังหวัดลำพูน “ประเด็นการพัฒนา ที่ 2: เมืองแห่งอุตสาหกรรม หัตถอุตสาหกรรมและเศรษฐกิจสร้างสรรค์” เริ่มจากการศึกษาห่วงโซ่คุณค่าของประเทศไทย 140 เป้าหมายแผนแม่บทย่อย ภายใต้แผนแม่บทภายใต้ยุทธศาสตร์ชาติ (23 ด้าน)

ประเด็นที่ 6 พื้นที่และเมืองน่าอยู่อัจฉริยะ

- แผนแม่บทย่อย 6.2 การพัฒนาพื้นที่เมือง ชนบท เกษตรกรรม และอุตสาหกรรมเชิงนิเวศ ที่มีการบริหารจัดการตามแผนผังภูมิเนเวศอย่างยั่งยืน เป้าหมาย 060202 ความยั่งยืนทางภูมิเนเวศ ภูมิสังคม และภูมิวัฒนธรรม

ประเด็นที่ 8 ผู้ประกอบการและวิสาหกิจขนาดกลาง และขนาดย่อมยุคใหม่

- แผนแม่บทย่อย 8.1 การสร้างความเข้มแข็งผู้ประกอบการอัจฉริยะ เป้าหมาย 080101 การขยายตัวของวิสาหกิจเริ่มต้นในประเทศไทยเพิ่มขึ้น

- แผนแม่บทย่อย 8.3 การสร้างโอกาสการเข้าถึงตลาด เป้าหมาย 080302 ความสามารถในการแข่งขันด้านการค้าระหว่างประเทศของประเทศไทยดีขึ้น

ประเด็นที่ 16 เศรษฐกิจฐานราก

- แผนแม่บทย่อย 16.1 การยกระดับศักยภาพการเป็นผู้ประกอบการธุรกิจ เป้าหมาย 160101 ศักยภาพและขีดความสามารถเศรษฐกิจฐานรากเพิ่มขึ้น

- แผนแม่บทย่อย 16.2 การสร้างสภาพแวดล้อมและกลไกที่ส่งเสริมการพัฒนาเศรษฐกิจฐานราก เป้าหมาย 160201 ผู้ประกอบการเศรษฐกิจฐานรากมีรายได้เพิ่มขึ้นอย่างต่อเนื่อง

จากนั้นดำเนินการจัดทำห่วงโซ่คุณค่า (Value Chain) ที่สอดคล้องกับแผนพัฒนาจังหวัดลำพูน เรื่อง “อุตสาหกรรม เศรษฐกิจสร้างสรรค์จังหวัดลำพูน”

ห่วงโซ่คุณค่า (Value Chain) “พื้นที่และเมืองนำอยู่อัจฉริยะ”

การพัฒนาเมืองนำอยู่อัจฉริยะ

การพัฒนาพื้นที่เมือง ชนบท เกษตรกรรม และอุตสาหกรรมเชิงนิเวศ
ที่มีการบริหารจัดการตามแผนผังภูมินิเวศอย่างยั่งยืน

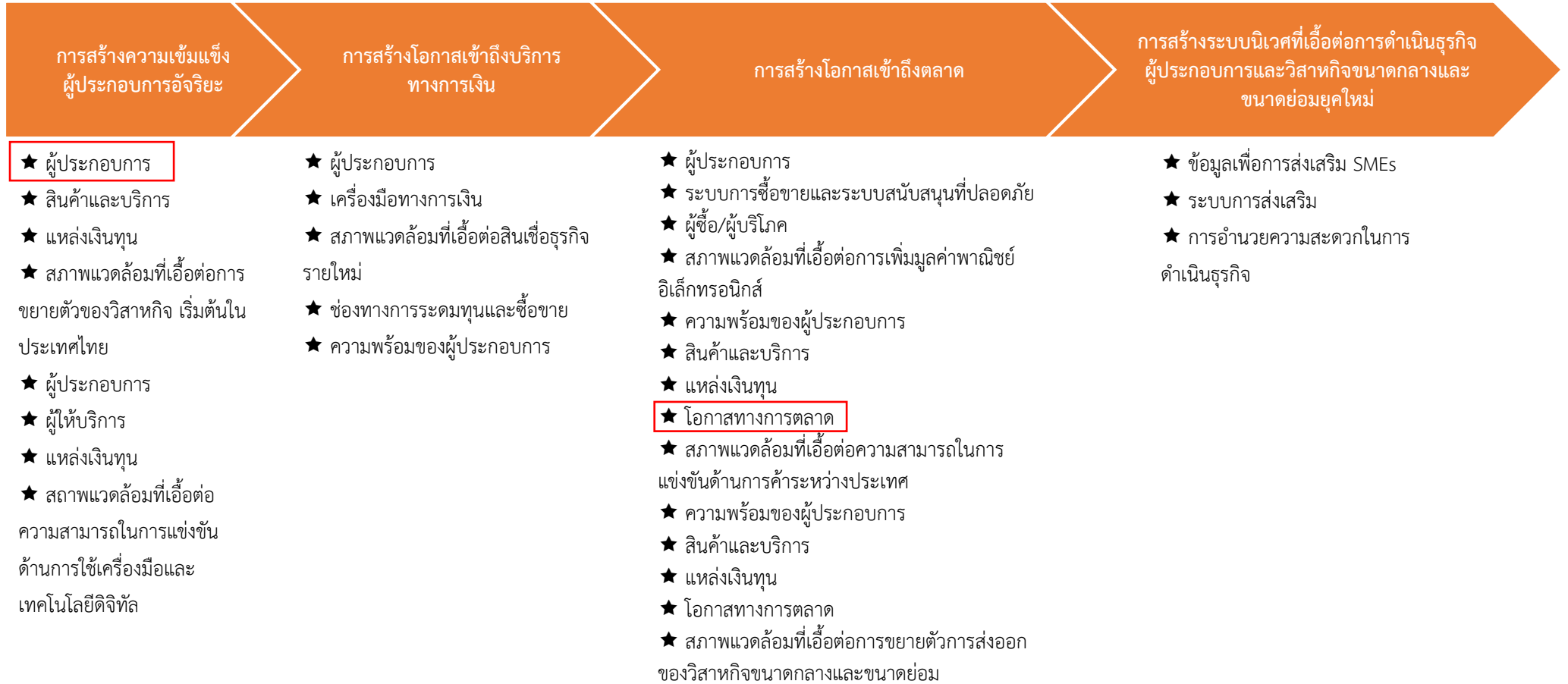
- ★ ความต้องการของเมือง
- ★ โครงสร้างพื้นฐานของเมือง
- ★ ฐานข้อมูลของเมือง
- ★ การเงินที่ยั่งยืนของเมือง
- ★ การบริหารจัดการเมือง
- ★ ระบบนิเวศที่เอื้อต่อการสร้างเมืองอัจฉริยะ

- ★ การลงทุนที่เป็นมิตรกับสิ่งแวดล้อม
- ★ การจัดการสิ่งแวดล้อมของเมือง
- ★ ความเชื่อมโยงเศรษฐกิจสังคมและสิ่งแวดล้อมของเมือง
- ★ ระบบนิเวศที่เอื้อต่อระบบการจัดการสิ่งแวดล้อมและมลพิษของเมือง

- ★ การกำหนดพื้นที่เป้าหมาย
- ★ เครื่องมือ กลไก และองค์ความรู้ในการพัฒนาพื้นที่เป้าหมาย
- ★ แนวทางการพัฒนาและจัดการสิ่งแวดล้อม

ภาพ 18 ห่วงโซ่คุณค่า (Value Chain) “พื้นที่และเมืองนำอยู่อัจฉริยะ”

ห่วงโซ่คุณค่า (Value Chain) “ผู้ประกอบการและวิสาหกิจขนาดกลาง และขนาดย่อม”



ภาพ 19 ห่วงโซ่คุณค่า (Value Chain) “ผู้ประกอบการและวิสาหกิจขนาดกลาง และขนาดย่อม”

ห่วงโซ่คุณค่า (Value Chain) “เศรษฐกิจฐานราก”

การยกระดับศักยภาพการเป็นผู้ประกอบการ

- ★ การสร้างองค์ความรู้และทักษะ
- ★ ทู่น
- ★ ผลิตภัณฑ์และบริการ
- ★ ตลาด
- ★ โครงสร้างพื้นฐาน
- ★ สภาพแวดล้อมที่เอื้อต่อการเพิ่มศักยภาพและขีดความสามารถเศรษฐกิจฐานราก

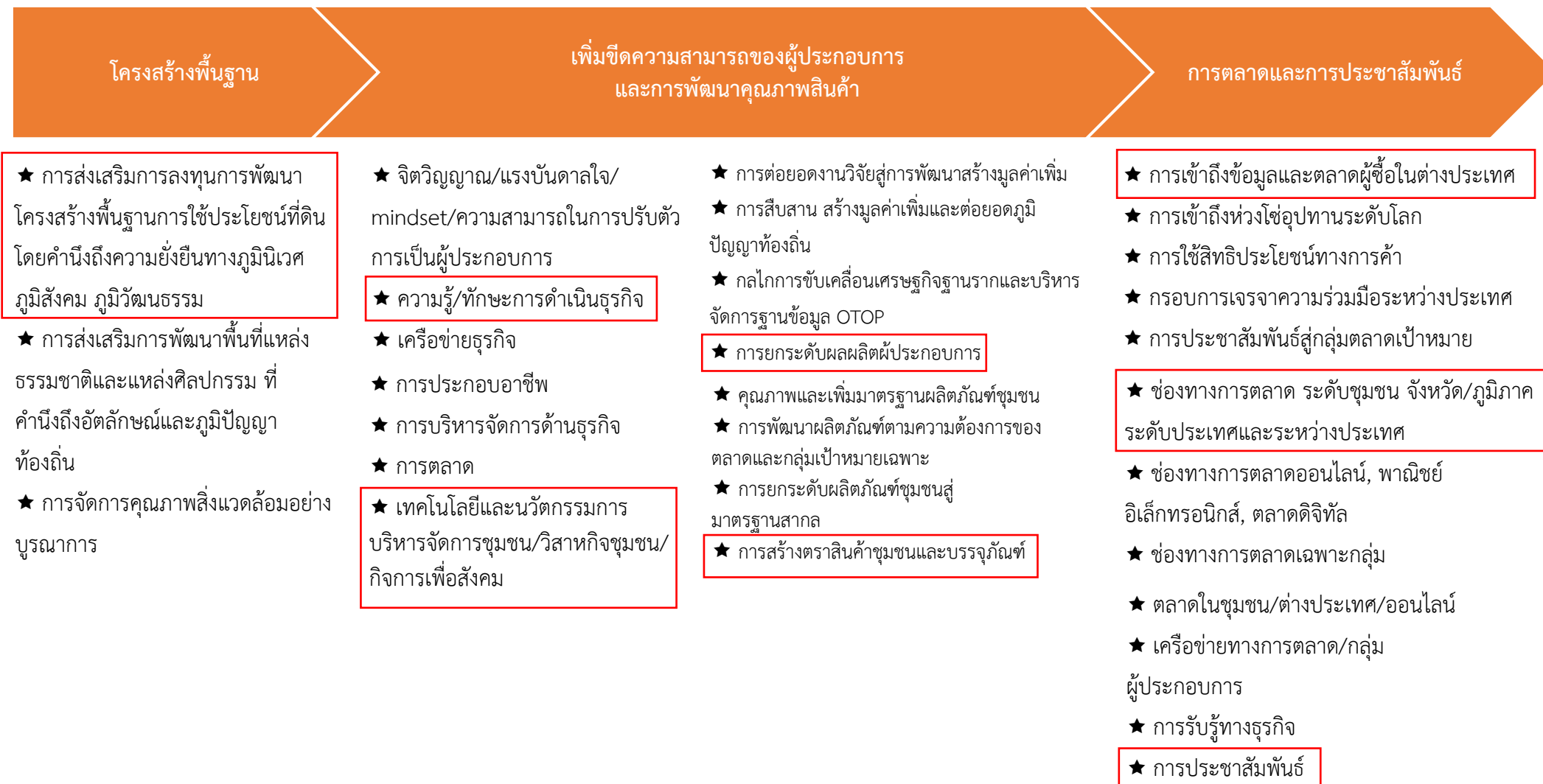
การสร้างสภาพแวดล้อมและกลไก
ที่ส่งเสริมการพัฒนาเศรษฐกิจฐานราก

- ★ พัฒนาผู้ผลิตผู้ประกอบการ
- ★ พัฒนาผลิตภัณฑ์
- ★ ส่งเสริมช่องทางการตลาด

- ★ ความรู้พื้นฐานด้านการบริหารจัดการหนี้สินและการเงิน
- ★ การเข้าถึงทรัพยากรและปัจจัยการผลิต (ที่ดิน/แหล่งทุน/บริหารหนี้)
- ★ ส่งเสริมและสนับสนุนการพัฒนาอาชีพ
- ★ สภาพแวดล้อมที่เอื้อให้กลุ่มประชากร Bottom 40 สามารถบริหารจัดการหนี้สินได้อย่างมีประสิทธิภาพเพิ่มขึ้นอย่างต่อเนื่อง

ภาพ 20 ห่วงโซ่คุณค่า (Value Chain) “เศรษฐกิจฐานราก”

ห่วงโซ่คุณค่า (Value Chain) “อุตสาหกรรม เศรษฐกิจสร้างสรรค์จังหวัดลำพูน”



ภาพ 21 ห่วงโซ่คุณค่า (Value Chain) “อุตสาหกรรม เศรษฐกิจสร้างสรรค์จังหวัดลำพูน”

ตาราง 12 ผังสถิติทางการ “อุตสาหกรรม เศรษฐกิจสร้างสรรค์จังหวัดลำพูน”

ห่วงโซ่คุณค่า (VC)	ปัจจัยแห่งความสำเร็จ (CSF)	ตัวชี้วัด	บัญชีสถิติทางการ	การจัดจำแนก	ระดับการนำเสนอผล	สถานะข้อมูล ²⁵	หน่วยงาน	การจัดส่งข้อมูลให้ส่วนราชการส่วนกลาง ²⁶	หมายเหตุ
เพิ่มขีดความสามารถของผู้ประกอบการและการพัฒนาคุณภาพสินค้า	ความรู้ทักษะการดำเนินธุรกิจ	กิจกรรมพัฒนาขีดความสามารถเชิงธุรกิจของผู้ประกอบการอุตสาหกรรม และ SMEs ในจังหวัดลำพูน	จำนวนผู้ประกอบการอุตสาหกรรม SMEs สถานประกอบการในจังหวัดลำพูน ที่ได้รับการพัฒนาผ่านการประเมิน		จังหวัด	1	สำนักงานอุตสาหกรรมจังหวัดลำพูน	1	
เพิ่มขีดความสามารถของผู้ประกอบการและการพัฒนาคุณภาพสินค้า	ความรู้ทักษะการดำเนินธุรกิจ	พัฒนาผู้ประกอบการหัตถอุตสาหกรรม ด้วยนวัตกรรมสร้างสรรค์	จำนวนผู้ประกอบการหัตถอุตสาหกรรม ด้วยนวัตกรรมสร้างสรรค์ ที่ผ่านการอบรม		จังหวัด	1	สำนักงานพาณิชย์จังหวัดลำพูน	1	
เพิ่มขีดความสามารถของผู้ประกอบการและการพัฒนาคุณภาพสินค้า	การบริหารจัดการชุมชน/วิสาหกิจชุมชน/กิจการเพื่อสังคม	พัฒนาระบบการจัดการองค์ความรู้ภูมิปัญญาท้องถิ่นและการถ่ายทอดเรื่องราวของผ้าลำพูน	จำนวนกิจกรรม/องค์ความรู้ภูมิปัญญาท้องถิ่น และการถ่ายทอดเรื่องราวของผ้าลำพูน		จังหวัด	1	สำนักงานพัฒนาชุมชนจังหวัดลำพูน	2	
เพิ่มขีดความสามารถของผู้ประกอบการและการพัฒนาคุณภาพสินค้า	การยกระดับผู้ผลิตผู้ประกอบการ	กิจกรรมค้นหา วิเคราะห์ศักยภาพผู้ประกอบการ/ผลิตภัณฑ์	จำนวนผู้ผลิต ผู้ประกอบการ OTOP ประเภทผ้าที่ได้รับ การพัฒนาศักยภาพด้านการตลาด		จังหวัด	1	สำนักงานพัฒนาชุมชนจังหวัดลำพูน	1	
เพิ่มขีดความสามารถของผู้ประกอบการและการพัฒนาคุณภาพสินค้า	การสร้างตราสินค้าชุมชนและบรรจุภัณฑ์	กิจกรรมออกแบบและพัฒนาผลิตภัณฑ์	จำนวนผลิตภัณฑ์ที่ได้รับการออกแบบและพัฒนา		จังหวัด	1	สำนักงานพัฒนาชุมชนจังหวัดลำพูน	2	
การตลาดและการประชาสัมพันธ์	การเข้าถึงข้อมูลและตลาดผู้ซื้อในต่างประเทศ	การประชาสัมพันธ์และขยายช่องทางการตลาดสินค้าหัตถอุตสาหกรรม และเศรษฐกิจสร้างสรรค์จังหวัดลำพูน	จำนวนช่องทางการตลาดสินค้าหัตถอุตสาหกรรม และเศรษฐกิจสร้างสรรค์จังหวัดลำพูน		จังหวัด	1	สำนักงานพาณิชย์จังหวัดลำพูน	2	
การตลาดและการประชาสัมพันธ์	ช่องทางการตลาดระดับชุมชนจังหวัด/ภูมิภาค ระดับประเทศ และระหว่างประเทศ	กิจกรรมส่งเสริมช่องทางการตลาด	มูลค่าสินค้า OTOP	อำเภอ	จังหวัด	1	สำนักงานพัฒนาชุมชนจังหวัดลำพูน	1	

²⁵ สถานะข้อมูล แบ่งเป็น 1. พร้อมเผยแพร่ 2. ต้องพัฒนา 3. ไม่มีหน่วยงานรับผิดชอบ 4. อื่นๆ

²⁶ การส่งข้อมูลให้ส่วนราชการส่วนกลาง (กระทรวง กรม) แบ่งเป็น 1. จัดส่ง 2. ไม่ได้จัดส่ง เพื่อใช้ในการกำหนดหน่วยงานเจ้าของข้อมูล (Data Owner) และประสานกับกระทรวงกรมต้นสังกัดในการลงทะเบียนชุดข้อมูลในระบบบัญชีข้อมูลภาครัฐเพื่อให้บริการข้อมูลดังกล่าวต่อไป

3.3 ประเด็นการพัฒนาที่ 3 : เมืองแห่งเกษตรสุขภาพและเกษตรนวัตกรรมสร้างสรรค์

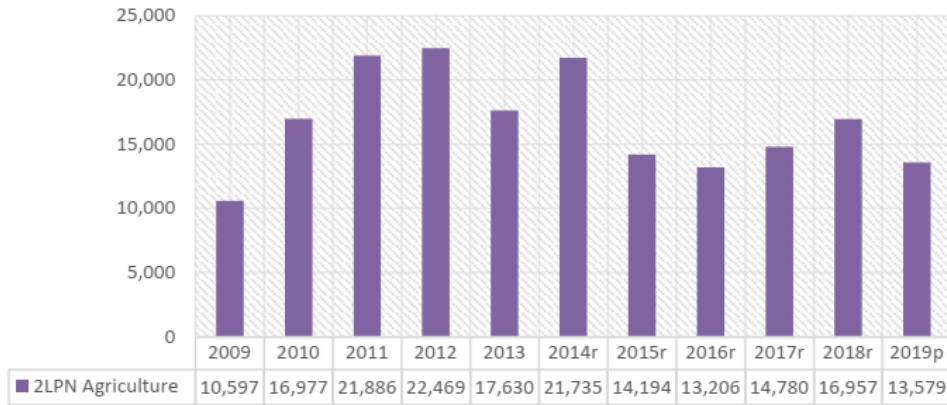
วัตถุประสงค์ : เป็นแหล่งผลิตและจำหน่ายผลิตภัณฑ์การเกษตร เกษตรอัตลักษณ์พื้นถิ่น เกษตรแปรรูป เกษตรมูลค่าสูงและเกษตรสุขภาพที่มีคุณภาพมาตรฐานโดดเด่นของภาคเหนือและของประเทศ

เป้าหมาย	ตัวชี้วัด
ศักยภาพของเกษตรกรรุ่นใหม่ที่ได้รับการพัฒนาเพิ่มขึ้น	จำนวนเครือข่ายเกษตรกรรุ่นใหม่เพิ่มขึ้น
ผลิตภัณฑ์มวลรวมของจังหวัด สาขาเกษตรเพิ่มขึ้น	อัตราการขยายตัวภาคเกษตร (ร้อยละ)
ผลผลิตการเกษตรปลอดภัยเพิ่มขึ้น (ลำไย มะม่วง ปลูก)	จำนวนแปลง/ฟาร์มที่ได้รับการรับรอง GAP (เฉลี่ยร้อยละ)

การขับเคลื่อนประเด็นการพัฒนาที่ 3: เมืองแห่งเกษตรสุขภาพและเกษตรนวัตกรรมสร้างสรรค์ เมื่อวิเคราะห์ตัวชี้วัดด้านเกษตรจังหวัดลำพูน พบว่า ภาคเกษตรของจังหวัดลำพูนมีอัตราการขยายตัวของผลิตภัณฑ์มวลรวมในระดับต่ำ เมื่อพิจารณาตัวชี้วัดด้านเกษตรโดยภาพรวมพบว่า สัดส่วนมูลค่าผลิตภัณฑ์มวลรวมภาคเกษตรต่อผลิตภัณฑ์มวลรวมทั้งหมดมีแนวโน้มลดลง แต่อัตราการขยายตัวของผลิตภัณฑ์มวลรวมภาคเกษตรสูงกว่าระดับค่าเฉลี่ยของประเทศ มี 9 ตัวชี้วัดที่มีค่าสูงกว่าค่าเฉลี่ยของประเทศ และมี 8 ตัวชี้วัดที่ต่ำกว่าค่าเฉลี่ยของประเทศ ตัวชี้วัดที่อยู่อันดับท้าย ๆ ของประเทศที่ต้องนำไปพิจารณาและแก้ไขปัญหาเร่งด่วนคือ ปริมาณพื้นที่ปลูกลำไย อยู่อันดับที่ 70 ของประเทศ สัดส่วนหนี้เสียต่อปริมาณเงินให้กู้เพื่อการเกษตร อยู่อันดับที่ 68 ของประเทศ

อันดับ	อันดับ	76	ตัวชี้วัดด้านเกษตร	ค่าเฉลี่ย	จังหวัดลำพูน		
					ค่าสถิติ	หน่วย	อันดับ
			(2561)สัดส่วนมูลค่าผลิตภัณฑ์มวลรวมภาคเกษตรต่อผลิตภัณฑ์มวลรวมทั้งหมด แบบ ปริมาณลูกไร่	9.8	12.2	ร้อยละ	58
			(2561)อัตราการขยายตัวของผลิตภัณฑ์มวลรวมภาคเกษตร แบบปริมาณลูกไร่	5.5	7.5	ร้อยละ	34
			(2562)สัดส่วนการใช้จ่ายประโยชน์ที่ดินเพื่อภาคเกษตร	46.20	28.72	ร้อยละ	66
			(2562)อัตราเพิ่มเฉลี่ยของผลผลิตสินค้าเกษตรสำคัญเฉลี่ยต่อไร่ (ประมง)	-2.28	-11.04	ร้อยละ	51
			(2563)ผลผลิตสินค้าเกษตรสำคัญเฉลี่ยต่อไร่ (พืช)	1,757	1,119	กก.ต่อไร่	55
			(2562)ผลผลิตสินค้าเกษตรสำคัญเฉลี่ยต่อไร่ (ประมง)	773	403	กก.ต่อไร่	58
			(2563)อัตราเพิ่มเฉลี่ยของผลผลิตสินค้าเกษตรสำคัญเฉลี่ยต่อไร่ (พืช)	-23.87	5.80	ร้อยละ	2
			(2562)ปริมาณพืชพลังงาน	583.77	64.16	พันตันเทียบเท่าน้ำมันดิบ	70
			(2563)จำนวนฟาร์มที่ได้รับการรับรองมาตรฐานฟาร์ม GAP	362	478	ฟาร์ม	22
			(2563)จน. โรงงาน/สปก. ผลิตสินค้าเกษตรและอาหารที่ได้รับการรับรองมาตรฐาน GMP/HACCP	9	13	แห่ง	16
			(2561)อัตราเพิ่มของแรงงานเกษตรในพื้นที่	4.38	26.48	ร้อยละ	10
			(2561)พื้นที่ชลประทาน	441,170	182,650	ไร่	54
			(2563)ปริมาณน้ำต้นทุนต่อความต้องการใช้น้ำ	136	5	ล้าน ลบ.ม.	43
			(2562)สัดส่วนหมู่บ้านมีน้ำใช้เพื่อการเกษตรเพียงพอตลอดปี	52.73	73.33	ร้อยละ	17
			(2561)รายได้เงินอุดหนุนทางการเกษตรเฉลี่ยต่อครัวเรือน	81,776	161,312	บาทต่อครัวเรือน	9
			(2561)สัดส่วนหนี้สินต่อรายได้เงินอุดหนุนทางการเกษตร	1.59	0.86	เท่า	12
			(2561)สัดส่วนหนี้เสียต่อปริมาณเงินให้กู้ยืมเพื่อการเกษตร	4.23	9.17	ร้อยละ	68

ผลิตภัณฑ์มวลรวมภาคเกษตร ณ ราคาประจำปี (ด้านบาท)จังหวัดลำพูน ปี 2552-2562



เมื่อพิจารณาปริมาณการผลิตภาคเกษตร พบว่า ปริมาณการผลิตภาคเกษตรจังหวัดลำพูน 10 ปี มีแนวโน้มลดลง ซึ่งเป็นประเด็นที่ต้องนำมาพิจารณาเนื่องจากภาคเกษตรของจังหวัดลำพูนมีศักยภาพและฐานที่เข้มแข็ง มีศักยภาพในการพัฒนาและส่งเสริมต่อยอดในการสร้างมูลค่าเพิ่มทางเศรษฐกิจของจังหวัดได้

พืชสำคัญ (f:ข้อมูลพยากรณ์)	เนื้อที่เก็บเกี่ยว (ไร่)			ผลผลิต (ตัน)			ผลผลิตเฉลี่ยต่อไร่ (กก.)		
	2561	2562	2563(f)	2561	2562	2563(f)	2561	2562	2563(f)
ข้าว									
ข้าวนาปี	106,247	105,794	105,992	65,244	64,044	64,479	614	605	608
ข้าวนาปรัง	17,683	14,810	7,626	12,562	10,302	4,456	710	696	584
พืชไร่									
ข้าวโพดเลี้ยงสัตว์	77,901	75,521	76,109	56,557	46,069	46,817	726	610	615
มันสำปะหลัง	3,547	3,738	3,041	11,068	11,747	8,136	3,120	3,143	2,675
ถั่วเหลือง	128	72	42	34	17	11	266	236	262
สวนไม้ผล ไม้ยืนต้น									
ลำไย	319,227	337,180	348,570	295,621	319,428	289,657	926	947	831
ยางพารา	5,040	5,540	5,540	811	875	881	161	158	159
ปาล์มน้ำมัน	1,203	635	na	1,385	717	na	1,151	1,129	na
สวนผัก/ไม้ดอก/ไม้ประดับ									
ข้าวโพดอ่อน	1,860	1,821	1,916	2,241	2,165	2,311	1,205	1,189	1,206
หอมแดง	5,975	5,116	1,593	12,558	10,680	3,326	2,102	2,088	2,088
กระเทียม	4,875	5,073	879	4,770	4,972	942	978	980	1,072
ข้าวโพดหวาน	715	856	783	1,263	1,436	1,274	1,766	1,678	1,627
มะเขือเทศ	46	17	13	119	43	30	2,587	2,529	2,308
มันฝรั่ง	3,205	na	na	3,928	na	na	1,226	na	na

หมายเหตุ: na (ไม่มีข้อมูล)

ประมงสำคัญ	เนื้อที่เพาะเลี้ยง (ไร่)			ผลผลิต (ตัน)			ผลผลิตเฉลี่ยต่อไร่ (กก.)		
	2560	2561	2562	2560	2561	2562	2560	2561	2562
การเพาะเลี้ยงชายฝั่ง									
การเพาะเลี้ยงสัตว์น้ำจืด									
รวมสัตว์น้ำจืดทุกชนิด	1,310	1,301	1,356	546	590	546	417	453	403

หมายเหตุ: na (ไม่มีข้อมูล)

ผลิตภัณฑ์สำคัญ (ประมาณการ)	จำนวนการเลี้ยง (ตัว)			ปริมาณผลผลิต			หน่วย	ผลผลิตต่อหน่วยการเลี้ยง			
	2561	2562(p)	2563(p)	2561	2562(p)	2563(p)		2561	2562(p)	2563(p)	
การเลี้ยงปลาสลิด											
โกเนื้อ	1,240,107	1,248,736	1,257,425	4,449,731	5,651,158	5,690,480	ตัว	3.6	4.5	4.5	ตัว
โกไซ (ไซโก)	318,897	313,193	419,675	90,466	89,147	101,967	พันฟอง	283.7	284.6	243.0	ฟอง
โกพื้นเมือง	1,314,453	1,401,585	1,456,888	1,177,577	1,206,634	1,460,088	ตัว	0.9	0.9	1.0	ตัว
โคเนื้อ	30,573	36,004	37,625	7,645	7,841	8,339	ตัว	0.3	0.2	0.2	ตัว
สุกร	64,553	72,054	70,613	180,299	201,250	197,225	ตัว	2.8	2.8	2.8	ตัว
เบ็ดไซ (ไซเบ็ด)	4,352	4,026	3,801	830	760	742	พันฟอง	190.6	188.8	195.2	ฟอง
โคนม (น้ำนมดิบ)	19,668	20,487	18,733	31,595	30,708	30,322	ตัน	1,606.4	1,498.9	1,618.6	กก.
เบ็ดเนื้อ	3,933	4,086	2,848	9,180	6,274	7,690	ตัว	2.3	1.5	2.7	ตัว
กระบือ	4,569	4,851	4,921	948	1,008	1,061	ตัว	0.2	0.2	0.2	ตัว

หมายเหตุ: na (ไม่มีข้อมูล)

ศักยภาพเชิงพลังงานจากชีวมวลของแข็งจากพืช (Table of Energy Potential of Solid Biomass)	พันตันเทียบเท่าไม้มนดิบ (ktoe)			
	ปี 2559	ปี 2560	ปี 2561	ปี 2562
ข้าว (แกลบ ฟางข้าว)	35.66	39.14	36.60	35.19
ข้าวโพดเลี้ยงสัตว์ (ส่วนลำต้น ยอด ใบ และขี้ข้าวโพด)	27.19	23.23	24.23	23.37
มันสำปะหลัง (ส่วนลำต้น และเหง้า)	1.02	0.93	0.87	0.93
ปาล์มไม้ (ส่วนหางใบ ก้าน ใบปาล์ม กะลา ทะลาย)	0.65	1.91	4.38	4.38
ถั่วเหลือง (ลำต้น ยอด ใบ เปลือก)	0.08	0.01	0.01	0.02
ยางพารา (ถ่านไม้ ไม้พิน เศษไม้ ขี้เลื่อย)	0.20	0.22	0.13	0.27
พืชอื่นๆ เช่น ถั่วลิสง (เปลือก) ฝ้าย (ลำต้น) ข้าวฟ่าง (ใบและต้น)	0.03	na	na	na
ยอดรวม	64.83	65.44	66.22	64.16

ดังนั้น จึงได้ดำเนินการจัดทำห่วงโซ่คุณค่า (Value Chain) ที่สอดคล้องกับแผนพัฒนาจังหวัดลำพูน และคัดเลือกปัจจัยสู่ความสำเร็จ (Critical Success Factor) พร้อมจัดทำผังสถิติทางการ เรื่อง “เกษตรสุขภาพและเกษตรนวัตกรรมสร้างสรรค์จังหวัดลำพูน” ที่ประกอบด้วยรายการข้อมูลสถิติทางการที่สามารถนำไปใช้ในการติดตามและประเมินผลในเรื่องดังกล่าวได้ ซึ่งมีรายละเอียดดังนี้

3.3.1 ห่วงโซ่คุณค่า (Value Chain) ที่สอดคล้องกับแผนพัฒนาจังหวัดลำพูน

การจัดทำห่วงโซ่คุณค่าที่สอดคล้องกับแผนพัฒนาจังหวัดลำพูน “ประเด็นการพัฒนาที่ 3: เมืองแห่งเกษตรสุขภาพและเกษตรนวัตกรรมสร้างสรรค์” เริ่มจากการศึกษาห่วงโซ่คุณค่าของประเทศไทย 140 เป้าหมายแผนแม่บทย่อย ภายใต้แผนแม่บทภายใต้ยุทธศาสตร์ชาติ (23 ด้าน)

ประเด็นที่ 3 การเกษตร

- แผนแม่บทย่อย 3.1 เกษตรอัตลักษณ์พื้นถิ่น เป้าหมาย 030101 สินค้าเกษตรอัตลักษณ์พื้นถิ่นมีมูลค่าเพิ่มขึ้น

- แผนแม่บทย่อย 3.2 เกษตรปลอดภัย เป้าหมาย 030201 สินค้าเกษตรปลอดภัยมีมูลค่าเพิ่มขึ้น (GAP และเกษตรอินทรีย์) เป้าหมาย 030202 ผลิตภัณฑ์เกษตรปลอดภัยของไทยได้รับการยอมรับด้านคุณภาพความปลอดภัยและคุณค่าทางโภชนาการสูงขึ้น

- แผนแม่บทย่อย 3.3 เกษตรชีวภาพ เป้าหมาย 030301 สินค้าเกษตรชีวภาพมีมูลค่าเพิ่มขึ้น

- แผนแม่บทย่อย 3.4 เกษตรแปรรูป เป้าหมาย 030401 สินค้าเกษตรแปรรูปและผลิตภัณฑ์มีมูลค่าเพิ่มขึ้น

- แผนแม่บทย่อย 3.5 เกษตรอัจฉริยะ เป้าหมาย 030501 สินค้าที่ได้จากเทคโนโลยีสมัยใหม่/อัจฉริยะมีมูลค่าเพิ่มขึ้น

- แผนแม่บทย่อย 3.6 การพัฒนาระบบนิเวศการเกษตร เป้าหมาย 030601 ประสิทธิภาพการผลิตสินค้าเกษตรต่อหน่วยมีการปรับตัวเพิ่มขึ้น

จากนั้นดำเนินการจัดทำห่วงโซ่คุณค่า (Value Chain) ที่สอดคล้องกับแผนพัฒนาจังหวัดลำพูน เรื่อง “เกษตรสุขภาพและเกษตรนวัตกรรมสร้างสรรค์จังหวัดลำพูน”

ห่วงโซ่คุณค่า (Value Chain) “การเกษตร”



ภาพ 22 ห่วงโซ่คุณค่า (Value Chain) “การเกษตร”

ห่วงโซ่คุณค่า (Value Chain) “เกษตรสุขภาพและเกษตรนวัตกรรมสร้างสรรค์จังหวัดลำพูน”



ภาพ 23 ห่วงโซ่คุณค่า (Value Chain) “เกษตรสุขภาพและเกษตรนวัตกรรมสร้างสรรค์จังหวัดลำพูน”

ตาราง 13 ผังสถิติทางการ “เกษตรสุขภาพและเกษตรนวัตกรรมสร้างสรรค์จังหวัดลำพูน”

ห่วงโซ่คุณค่า (VC)	ปัจจัยแห่งความสำเร็จ (CSF)	ตัวชี้วัด	บัญชีสถิติทางการ	การจัดจำแนก	ระดับการนำเสนอผล	สถานะข้อมูล ²⁷	หน่วยงาน	การจัดส่งข้อมูลให้ส่วนราชการส่วนกลาง ²⁸	หมายเหตุ
สร้างมูลค่าเพิ่มให้กับสินค้าเกษตร	การบริหารจัดการพื้นที่	ส่งเสริมปลูกพืช พืชสมุนไพร พืชอาหารพืชเศรษฐกิจ (Food Bank) สร้างความมั่นคงด้านอาหาร	จำนวนแปลงต้นแบบการปลูกพืชสมุนไพร พืชอาหาร พืชเศรษฐกิจ (Food Bank)		จังหวัด	1	ศูนย์ขยายพันธุ์พืชที่ 8 จังหวัดลำพูน	1	
สร้างมูลค่าเพิ่มให้กับสินค้าเกษตร	การส่งเสริมด้านบุคลากรและพัฒนาให้ความรู้	ยกระดับการผลิตและคุณภาพผลผลิตสินค้าเกษตรสู่มาตรฐาน GAP	จำนวนเกษตรกรที่ได้รับการถ่ายทอดองค์ความรู้ตามระบบมาตรฐาน GAP		จังหวัด	1	สำนักงานเกษตรจังหวัดลำพูน	1	
สร้างมูลค่าเพิ่มให้กับสินค้าเกษตร	การส่งเสริมด้านบุคลากรและพัฒนาให้ความรู้	ยกระดับการผลิตและคุณภาพผลผลิตสินค้าเกษตรสู่มาตรฐาน GAP	ร้อยละเกษตรกรที่เข้าร่วมโครงการเกษตรสู่มาตรฐาน GAP ได้รับรองมาตรฐาน GAP		จังหวัด	1	สำนักงานเกษตรจังหวัดลำพูน	1	
สร้างมูลค่าเพิ่มให้กับสินค้าเกษตร	การส่งเสริมด้านบุคลากรและพัฒนาให้ความรู้	ยกระดับการผลิตและคุณภาพผลผลิตสินค้าเกษตรสู่มาตรฐาน GAP	กลุ่มเกษตรกรที่ได้รับการถ่ายทอดความรู้ นวัตกรรม และเทคโนโลยี		จังหวัด	1	สำนักงานเกษตรจังหวัดลำพูน	2	
สร้างมูลค่าเพิ่มให้กับสินค้าเกษตร	การส่งเสริมด้านบุคลากรและพัฒนาให้ความรู้	การอบรมให้ความรู้เกี่ยวกับการปฏิบัติทางการเกษตรที่ดีสำหรับพืชอาหาร (GAP) พืชเพื่อการส่งออก จังหวัดลำพูน	จำนวนเกษตรกรที่เข้ารับการอบรมความรู้เกี่ยวกับการปฏิบัติทางการเกษตรที่ดีสำหรับพืชอาหาร (GAP) พืช (ลำไย)		จังหวัด	1	สำนักวิจัยและพัฒนาการเกษตรเขตที่ 1 กรมวิชาการเกษตร	1	
สร้างมูลค่าเพิ่มให้กับสินค้าเกษตร	การส่งเสริมด้านบุคลากรและพัฒนาให้ความรู้	รณรงค์การผลิตลำไยคุณภาพ	จำนวนเกษตรกรที่ผลิตลำไยได้รับคุณภาพ GAP	คน	จังหวัด	2	สำนักงานเกษตรจังหวัดลำพูน	1	
สร้างมูลค่าเพิ่มให้กับสินค้าเกษตร	การส่งเสริมด้านบุคลากรและพัฒนาให้ความรู้	การถอดบทเรียนจากอาสาสมัครเกษตรหมู่บ้านต้นแบบ	จำนวนอาสาสมัครเกษตรต้นแบบ	คน	จังหวัด	2	สำนักงานเกษตรจังหวัดลำพูน	1	

²⁷ สถานะข้อมูล แบ่งเป็น 1. พร้อมเผยแพร่ 2. ต้องพัฒนา 3. ไม่มีหน่วยงานรับผิดชอบ 4. อื่นๆ

²⁸ การส่งข้อมูลให้ส่วนราชการส่วนกลาง (กระทรวง กรม) แบ่งเป็น 1. จัดส่ง 2. ไม่ได้จัดส่ง เพื่อใช้ในการกำหนดหน่วยงานเจ้าของข้อมูล (Data Owner) และประสานกับกระทรวงกรมต้นสังกัดในการลงทะเบียนชุดข้อมูลในระบบบัญชีข้อมูลภาครัฐเพื่อให้บริการข้อมูลดังกล่าวต่อไป

ห่วงโซ่คุณค่า (VC)	ปัจจัยแห่งความสำเร็จ (CSF)	ตัวชี้วัด	บัญชีสถิติทางการ	การจัดจำแนก	ระดับการนำเสนอผล	สถานะข้อมูล ²⁷	หน่วยงาน	การจัดส่งข้อมูลให้ส่วนราชการส่วนกลาง ²⁸	หมายเหตุ
สร้างมูลค่าเพิ่มให้กับสินค้าเกษตร	การรวมกลุ่มและพัฒนาศักยภาพของกลุ่มให้มีความพร้อมเพื่อการแปรรูป	ส่งเสริมการแปรรูปผลิตภัณฑ์ลำไยและสินค้าเกษตรอื่นๆ เพื่อเพิ่มมูลค่า	จำนวนเกษตรกร/กลุ่มวิสาหกิจชุมชน/กลุ่มเกษตรกรแปลงใหญ่ที่ได้รับการถ่ายทอดความรู้ นวัตกรรมและเทคโนโลยีด้านการแปรรูปผลิตภัณฑ์ลำไยและสินค้าเกษตรอื่น ๆ	กลุ่มเกษตรกร	จังหวัด	1	สำนักงานเกษตรจังหวัดลำพูน	1	
สร้างมูลค่าเพิ่มให้กับสินค้าเกษตร	เพิ่มช่องทางการตลาดและธุรกิจทั้งในและต่างประเทศให้กับสินค้าและบริการตลาดอินทรีย์	ประชาสัมพันธ์สินค้าเกษตรปลอดภัยจังหวัดลำพูน	จำนวนช่องทางประชาสัมพันธ์สินค้าเกษตรปลอดภัย		จังหวัด	1	สำนักงานเกษตรจังหวัดลำพูน	2	
สร้างมูลค่าเพิ่มให้กับสินค้าเกษตร	ศักยภาพผู้ประกอบการ	กิจกรรมพัฒนาผลิตภัณฑ์เกษตรแปรรูปเพื่อเพิ่มมูลค่า	จำนวนผลิตภัณฑ์เกษตรแปรรูปที่ได้รับการพัฒนา	ประเภทผลิตภัณฑ์	จังหวัด	1	สำนักงานอุตสาหกรรมจังหวัดลำพูน	1	
สร้างมูลค่าเพิ่มให้กับสินค้าเกษตร	ศักยภาพผู้ประกอบการ	สร้างนักรการค้าออนไลน์มืออาชีพ (Smart Trader Online)	จำนวนเกษตรกร/กลุ่มเกษตรกร Young Smart Farmer ที่ผ่านการอบรมด้านการค้า การทำการตลาดออนไลน์	กลุ่มเกษตรกร	จังหวัด	1	สำนักงานพาณิชย์จังหวัดลำพูน	1	
สร้างมูลค่าเพิ่มให้กับสินค้าเกษตร	ศักยภาพผู้ประกอบการ	ส่งเสริมการแปรรูปผลิตภัณฑ์ลำไยและสินค้าเกษตรอื่น ๆ เพื่อเพิ่มคุณค่า	จำนวนผลิตภัณฑ์ลำไยและสินค้าเกษตรอื่น ๆ ที่แปรรูปเพื่อเพิ่มคุณค่า	ประเภทผลิตภัณฑ์	จังหวัด	2	สำนักงานเกษตรจังหวัดลำพูน	1	
สร้างมูลค่าเพิ่มให้กับสินค้าเกษตร	การสร้างเครือข่ายและช่องทางการจำหน่ายสินค้า	จัดประชุมเชื่อมโยงเครือข่ายการผลิตและการตลาดผลไม้คุณภาพของสถาบันเกษตรกรในจังหวัดลำพูน	จำนวนเครือข่ายการผลิตและการตลาดผลไม้คุณภาพของสถาบันเกษตรกรในจังหวัดลำพูน	เครือข่าย	จังหวัด	1	สำนักงานสหกรณ์จังหวัดลำพูน	1	
สร้างมูลค่าเพิ่มให้กับสินค้าเกษตร	การประชาสัมพันธ์	ประชาสัมพันธ์เพื่อเพิ่มช่องทางการตลาดลำไยและผลไม้อื่น และเจรจาเชื่อมโยงเครือข่ายการผลิตและการตลาดสินค้าสหกรณ์และสถาบันเกษตรกร	จำนวนเครือข่ายความร่วมมือการผลิตและการตลาดสินค้าสหกรณ์	เครือข่าย	จังหวัด	1	สำนักงานสหกรณ์จังหวัดลำพูน	1	
สร้างมูลค่าเพิ่มให้กับสินค้าเกษตร	การประชาสัมพันธ์	ประชาสัมพันธ์สินค้าเกษตรปลอดภัย	จำนวนสื่อประชาสัมพันธ์สินค้าเกษตรปลอดภัย	ประเภทสื่อ	จังหวัด	1	สำนักงานพาณิชย์จังหวัดลำพูน	2	

ห่วงโซ่คุณค่า (VC)	ปัจจัยแห่งความสำเร็จ (CSF)	ตัวชี้วัด	บัญชีสถิติทางการ	การจัดจำแนก	ระดับการนำเสนอผล	สถานะข้อมูล ²⁷	หน่วยงาน	การจัดส่งข้อมูลให้ส่วนราชการส่วนกลาง ²⁸	หมายเหตุ
สร้างมูลค่าเพิ่มให้กับสินค้าเกษตร	ช่องทางจำหน่ายและขยายตลาดทั้งในและต่างประเทศ	การเข้าร่วมงานแสดงและจำหน่ายสินค้าระดับประเทศ/ระดับนานาชาติ	มูลค่าจำหน่ายสินค้าระดับประเทศ/ระดับนานาชาติ	ประเภทสินค้า	จังหวัด	1	สำนักงานพาณิชย์จังหวัดลำพูน	1	
สร้างมูลค่าเพิ่มให้กับสินค้าเกษตร	ช่องทางจำหน่ายและขยายตลาดทั้งในและต่างประเทศ	จัดงานแสดงสินค้าและจำหน่ายสินค้าและการเจรจาการค้าทั้งในรูปแบบออฟไลน์และออนไลน์	มูลค่าจำหน่ายสินค้าทั้งในรูปแบบออนไลน์และออฟไลน์	ประเภทสินค้า	จังหวัด	1	สำนักงานพาณิชย์จังหวัดลำพูน	1	
เพิ่มประสิทธิภาพการผลิตโดยใช้เทคโนโลยีและนวัตกรรม	ศักยภาพด้านบุคลากร	การส่งเสริมพัฒนาศักยภาพการผลิตสินค้าเกษตรปลอดภัยด้านประมงในร่องสวน	ร้อยละของเกษตรกรที่มีองค์ความรู้ด้านการเลี้ยงสัตว์น้ำปลอดภัยในร่องสวน		จังหวัด	1	สำนักงานประมงจังหวัดลำพูน	2	
เพิ่มประสิทธิภาพการผลิตโดยใช้เทคโนโลยีและนวัตกรรม	เทคโนโลยีเครื่องจักรกลการเกษตรอัจฉริยะหรือเทคโนโลยีการเกษตรดิจิทัล	การเพาะพันธุ์สัตว์น้ำแบบเคลื่อนที่ (Mobile Hatchery)	จำนวนแหล่งเรียนรู้แลกเปลี่ยนการเพาะขยายพันธุ์สัตว์น้ำ	เขตพื้นที่	อำเภอ	1	สำนักงานประมงจังหวัดลำพูน	2	
เพิ่มประสิทธิภาพการผลิตโดยใช้เทคโนโลยีและนวัตกรรม	มาตรฐานเกษตรอินทรีย์	กิจกรรมการรับรองมาตรฐานเกษตรอินทรีย์แบบมีส่วนร่วม SDGsPGS	จำนวนเกษตรกรที่ผ่านการรับรองมาตรฐานเกษตรอินทรีย์แบบมีส่วนร่วม SDGsPGS		จังหวัด	1	สำนักงานเกษตรและสหกรณ์จังหวัดลำพูน	1	
เพิ่มประสิทธิภาพการผลิตโดยใช้เทคโนโลยีและนวัตกรรม	เทคโนโลยีการผลิต/เครื่องมือ	รณรงค์การผลิตลำไยคุณภาพ	จำนวนกิจกรรมอบรมการถ่ายทอดเทคโนโลยีการผลิตลำไยคุณภาพ	กิจกรรม	จังหวัด	1	สำนักงานเกษตรจังหวัดลำพูน	2	
เพิ่มประสิทธิภาพการผลิตโดยใช้เทคโนโลยีและนวัตกรรม	การเพิ่มปริมาณผลผลิตเฉลี่ย	เพิ่มมูลค่าผลิตภัณฑ์เกษตรด้วยพลังงานแสงอาทิตย์	ร้อยละของปริมาณผลิตภัณฑ์เกษตรด้วยพลังงานแสงอาทิตย์ที่เพิ่มขึ้น		จังหวัด	1	สำนักงานพลังงานจังหวัดลำพูน	1	

ห่วงโซ่คุณค่า (VC)	ปัจจัยแห่งความสำเร็จ (CSF)	ตัวชี้วัด	บัญชีสถิติทางการ	การจัดจำแนก	ระดับการนำเสนอผล	สถานะข้อมูล ²⁷	หน่วยงาน	การจัดส่งข้อมูลให้ส่วนราชการส่วนกลาง ²⁸	หมายเหตุ
เพิ่มประสิทธิภาพการผลิตโดยใช้เทคโนโลยีและนวัตกรรม	การเข้าสู่ระบบรับรองมาตรฐานเกษตรอินทรีย์ทั้งในและต่างประเทศ	การตรวจรับรองมาตรฐานการปฏิบัติทางการเกษตรที่ดีสำหรับพืชอาหาร (GAP พืช) ในพืชส่งออก ได้แก่ มะม่วง ลำไย และพืชชนิดอื่น	จำนวนเกษตรกรที่ได้รับรองมาตรฐานการปฏิบัติทางการเกษตรที่ดีสำหรับพืชอาหาร (GAP พืช) ในพืชส่งออก ได้แก่ มะม่วง ลำไย และพืชชนิดอื่น	ประเภทผลผลิต	จังหวัด	1	สำนักวิจัยและพัฒนาการเกษตรเขตที่ 1 กรมวิชาการเกษตร	1	
เพิ่มประสิทธิภาพการผลิตโดยใช้เทคโนโลยีและนวัตกรรม	ถ่ายทอดเทคโนโลยีและองค์ความรู้	การเพิ่มประสิทธิภาพในระบบการผลิตพืชไม้ผลเป็นพืชหลัก	จำนวนองค์ความรู้/เทคโนโลยี นวัตกรรมที่ถูกสร้างขึ้น เพื่อส่งเสริมการพัฒนาเศรษฐกิจชีวภาพเศรษฐกิจหมุนเวียนและเศรษฐกิจสีเขียว พืชไม้ผลเป็นหลัก	ประเภทผลผลิต	จังหวัด	1	สำนักวิจัยและพัฒนาการเกษตรเขตที่ 1 กรมวิชาการเกษตร	1	
เพิ่มประสิทธิภาพการผลิตโดยใช้เทคโนโลยีและนวัตกรรม	ถ่ายทอดเทคโนโลยีและองค์ความรู้	การเพิ่มประสิทธิภาพในระบบการผลิตพืชข้าวเป็นหลัก	จำนวนองค์ความรู้/เทคโนโลยี นวัตกรรมที่ถูกสร้างขึ้น เพื่อส่งเสริมการพัฒนาเศรษฐกิจชีวภาพเศรษฐกิจหมุนเวียนและเศรษฐกิจสีเขียว พืชข้าวเป็นหลัก	ประเภทผลผลิต	จังหวัด	1	สำนักวิจัยและพัฒนาการเกษตรเขตที่ 1 กรมวิชาการเกษตร	1	
เพิ่มประสิทธิภาพการผลิตโดยใช้เทคโนโลยีและนวัตกรรม	เทคโนโลยีเมื่อการพัฒนาเกษตรกรให้เป็น Smart Farmer /Young Smart Farmer/Start Up	การอบรมอาสาสมัครเกษตรกรหมู่บ้าน	จำนวนอาสาสมัครเกษตรกรหมู่บ้าน (อกม.) ที่ได้รับการถ่ายทอดองค์ความรู้	หมู่บ้าน	อำเภอ	1	สำนักงานเกษตรจังหวัดลำพูน	1	
เพิ่มประสิทธิภาพการผลิตโดยใช้เทคโนโลยีและนวัตกรรม	เทคโนโลยีเมื่อการพัฒนาเกษตรกรให้เป็น Smart Farmer /Young Smart Farmer/Start Up	การประกวดอาสาสมัครเกษตรกรหมู่บ้านดีเด่น	จำนวนอาสาสมัครเกษตรกรหมู่บ้านดีเด่น	หมู่บ้าน	อำเภอ	1	สำนักงานเกษตรจังหวัดลำพูน	1	
เพิ่มประสิทธิภาพการผลิตโดยใช้เทคโนโลยีและนวัตกรรม	เทคโนโลยีเมื่อการพัฒนาเกษตรกรให้เป็น Smart Farmer /Young Smart Farmer/Start Up	สร้างเครือข่าย อาสาสมัครเกษตรกรหมู่บ้าน ระดับจังหวัด	จำนวนอาสาสมัครเกษตรกรหมู่บ้าน ระดับจังหวัด	อำเภอ	จังหวัด	1	สำนักงานเกษตรจังหวัดลำพูน	1	

ห่วงโซ่คุณค่า (VC)	ปัจจัยแห่งความสำเร็จ (CSF)	ตัวชี้วัด	บัญชีสถิติทางการ	การจัดจำแนก	ระดับการนำเสนอผล	สถานะข้อมูล ²⁷	หน่วยงาน	การจัดส่งข้อมูลให้ส่วนราชการส่วนกลาง ²⁸	หมายเหตุ
พัฒนาระบบนิเวศการเกษตร	โครงสร้างพื้นฐานด้านการเกษตร	ระบบส่งน้ำฝายดอยแช่ ระยะที่ 2 โครงการเกษตรแปลงใหญ่ลำไย ตำบลทากาศ อำเภอแม่ทา จังหวัดลำพูน	สัดส่วนของพื้นที่ระบบส่งน้ำ		จังหวัด	1	โครงการชลประทานจังหวัดลำพูน	1	
พัฒนาระบบนิเวศการเกษตร	การสำรวจ/อนุรักษ์/รวบรวมพันธุ์พืช พันธุ์สัตว์ ประมง จากแหล่งธรรมชาติในท้องถิ่น/ชุมชน	การจัดงานโครงการอนุรักษ์พันธุกรรมพืชอันเนื่องมาจากพระราชดำริสมเด็จพระเทพรัตนราชสุดาฯ สยามบรมราชกุมารี (อพ.สธ.)	จำนวนผู้เข้าร่วมงานโครงการอนุรักษ์พันธุกรรมพืชอันเนื่องมาจากพระราชดำริฯ		จังหวัด	1	สำนักงานจังหวัดลำพูน	1	
พัฒนาระบบนิเวศการเกษตร	การสำรวจ/อนุรักษ์/รวบรวมพันธุ์พืช พันธุ์สัตว์ ประมง จากแหล่งธรรมชาติในท้องถิ่น/ชุมชน	การฝึกอบรมหลักสูตรการเสริมสร้างเครือข่ายสมาชิกสวนพฤกษศาสตร์โรงเรียน และเครือข่ายสมาชิกฐานทรัพยากรท้องถิ่นในการขับเคลื่อนโครงการอนุรักษ์พันธุกรรมพืชอันเนื่องมาจากพระราชดำริสมเด็จพระเทพรัตนราชสุดาฯ สยามบรมราชกุมารี (อพ.สธ.) ประจำปีงบประมาณ พ.ศ. 2566	จำนวนสมาชิกเครือข่ายสมาชิกสวนพฤกษศาสตร์โรงเรียน และเครือข่ายสมาชิกฐานทรัพยากรท้องถิ่น		จังหวัด	1	สำนักงานจังหวัดลำพูน	1	
พัฒนาระบบนิเวศการเกษตร	การสำรวจ/อนุรักษ์/รวบรวมพันธุ์พืช พันธุ์สัตว์ ประมง จากแหล่งธรรมชาติในท้องถิ่น/ชุมชน	การขยายผลการขับเคลื่อนสวนพฤกษศาสตร์ เพื่อเป็นแหล่งเรียนรู้และส่งเสริมการอนุรักษ์พืช	จำนวนแหล่งเรียนรู้การขยายผลการขับเคลื่อนสวนพฤกษศาสตร์ เพื่อเป็นแหล่งเรียนรู้และส่งเสริมการอนุรักษ์พืช		จังหวัด	1	สำนักงานจังหวัดลำพูน	1	

3.4 ประเด็นการพัฒนาที่ 4 : เมืองแห่งความมั่นคง มั่งคั่ง ยั่งยืน

วัตถุประสงค์ : เพื่อพัฒนาคุณภาพชีวิตประชาชนทุกระดับสู่ความมั่งคั่ง เสริมสร้างความปลอดภัยในชีวิตและทรัพย์สินและความมั่นคงของมนุษย์ รวมถึงบริหารจัดการทรัพยากรธรรมชาติอย่างยั่งยืนภายใต้สิ่งแวดล้อมที่ดี

เป้าหมาย	ตัวชี้วัด
ประชาชนทุกกลุ่มวัยได้รับการพัฒนาคุณภาพชีวิตที่ดีขึ้น	สัดส่วนของประชากรที่อยู่ใต้เส้นความยากจน (มิติรายได้)
การแจ้งความคดีชีวิต ร่างกาย เพศ และคดีประทุษร้ายต่อทรัพย์ลดลง	การแจ้งความคดีชีวิต ร่างกาย เพศ และคดีประทุษร้ายต่อทรัพย์ (ต่อแสนคน)
เพิ่มประสิทธิภาพในการจัดการหมอกควันและไฟป่า	ร้อยละของจำนวนจุดความร้อน (Hotspot) ลดลง จากค่าเฉลี่ย 5 ปี
ลดจำนวนวันที่ปริมาณฝุ่นละอองขนาดเล็ก (PM2.5) เกินค่ามาตรฐาน	ร้อยละจำนวนวันที่ค่าฝุ่นละอองขนาดเล็ก / PM 2.5 ลดลงจากค่าเฉลี่ยย้อนหลัง 5 ปี

ในการขับเคลื่อนประเด็นการพัฒนาที่ 4: เมืองแห่งความมั่นคง มั่งคั่ง ยั่งยืน แบ่งเป็น 6 ด้าน ได้แก่



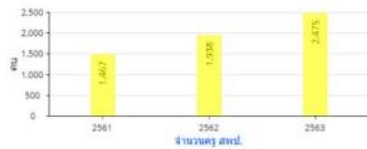
1) ด้านสังคมและความมั่นคง

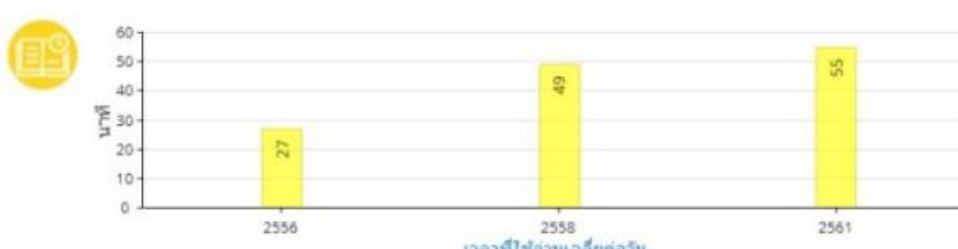
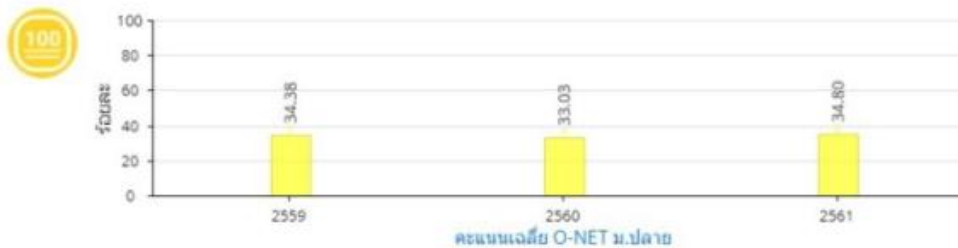
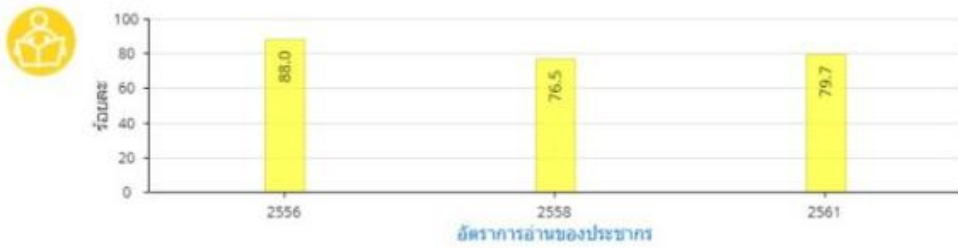

ด้านสังคมและคุณภาพชีวิตในภาพรวมเมื่อวิเคราะห์ตามเป้าหมายการพัฒนาที่ยั่งยืน (Sustainable Development Goals–SDGs) ด้านการพัฒนาคน (People) พบว่า มิติด้านการพัฒนาคน (People) ถูกจัดให้อยู่กลุ่มที่ 4 เป็นจังหวัดที่มีความเข้มแข็งและพร้อมขยายผลไปภายนอก คือ จังหวัดที่มีค่าดัชนีผสมสูงกว่าค่ากลางของประเทศ ตัวชี้วัดมิติด้านการพัฒนาคน (People) ประกอบด้วย 7 ดัชนีชี้วัด คือ ร้อยละของประชากรที่อยู่ใต้เส้นความยากจน ร้อยละของทารกแรกเกิดที่มีน้ำหนักต่ำกว่าเกณฑ์ ร้อยละของประชากรที่เจ็บป่วยที่เป็นผู้ป่วยใน อัตราส่วนประชากรต่อแพทย์ อัตราการเข้าเรียนรวมระดับมัธยมศึกษาตอนปลายและอาชีวศึกษา จำนวนปีการศึกษาเฉลี่ยประชากรไทยอายุ 15 - 59 ปี (ปี) ค่าเฉลี่ยคะแนน o-net มัธยมศึกษาตอนปลาย (คะแนน) มีตัวชี้วัด 6 ค่าดัชนีผสมสูงและดีกว่าค่ากลางของประเทศ มีเพียง 1 ตัวที่ต่ำกว่าค่ากลางของประเทศ คือร้อยละของทารกแรกเกิดที่มีน้ำหนักต่ำกว่าเกณฑ์

- ร้อยละของเด็กนักเรียนที่มีคะแนน EQ ไม่ต่ำกว่าเกณฑ์มาตรฐาน อันดับ 54 ของประเทศ
- สัดส่วนผู้ใช้อินเทอร์เน็ตต่อจำนวนประชากร อันดับ 37

อันดับ	1	76	ตัวชี้วัดด้านสังคม (การศึกษา เรียนรู้ และอาชีพ)	ค่าเฉลี่ย	จังหวัดลำพูน		
					ค่าสถิติ	หน่วย	อันดับ
			(2561)จำนวนปีการศึกษาเฉลี่ย	8.1	8.1 ปี		34
			(2563)อัตราการเข้าเรียนของประชากรวัยเรียนในระดับการศึกษาขั้นพื้นฐาน	98.28	104.54	ร้อยละ	11
			(2561)คะแนนเฉลี่ยผลสัมฤทธิ์ทางการศึกษา (O-NET) ชั้นมัธยมศึกษาตอนปลาย	33.91	34.80	คะแนน	28
			(2559)คะแนนเฉลี่ยสติปัญญา (IQ) เด็กนักเรียนไทย	98.10	101.64	คะแนน IQ	12
			(2559)ร้อยละของเด็กนักเรียนที่มีคะแนน EQ ไม่ต่ำกว่าเกณฑ์มาตรฐาน	77.03	74.23	ร้อยละ	54
			(2562)สัดส่วนคนอายุ 6 ปีขึ้นไปไปปฏิบัติกิจกรรมทางศาสนาอย่างน้อยสัปดาห์ละ 1 ครั้ง	99.69	99.98	ร้อยละ	5
			(2561)อัตราการอ่านของประชากรอายุ 6 ปีขึ้นไป	76.3	79.7	ร้อยละ	23
			(2561)สัดส่วนผู้ใช้อินเทอร์เน็ตต่อจำนวนประชากร	53.74	50.97	ร้อยละ	37
			(2562)จำนวนผู้มีภูมิปัญญาท้องถิ่นหรือปราชญ์ชาวบ้านเฉลี่ยต่อหมู่บ้าน	42	81	คน	6
			(2563)อัตราเพิ่มของผู้เรียนระบบทวิภาคี	1.68	14.11	ร้อยละ	10
			(2562)สัดส่วนคนอายุ 15 -59 ปี มีอาชีพและมีรายได้	99.54	99.81	ร้อยละ	19
			(2562)สัดส่วนคนอายุ 60 ปีขึ้นไป มีอาชีพและมีรายได้	96.19	98.05	ร้อยละ	17
			(2562)สัดส่วนแรงงานเพศหญิงต่อประชากรแรงงาน	44.62	47.54	ร้อยละ	2
			(2562)สัดส่วนผู้หญิงในระดับบริหารหรือในระดับการตัดสินใจต่อจำนวนแรงงานในระดับบริหารทั้งหมด	32.24	34.27	ร้อยละ	25

สถานการณด้านการศึกษา



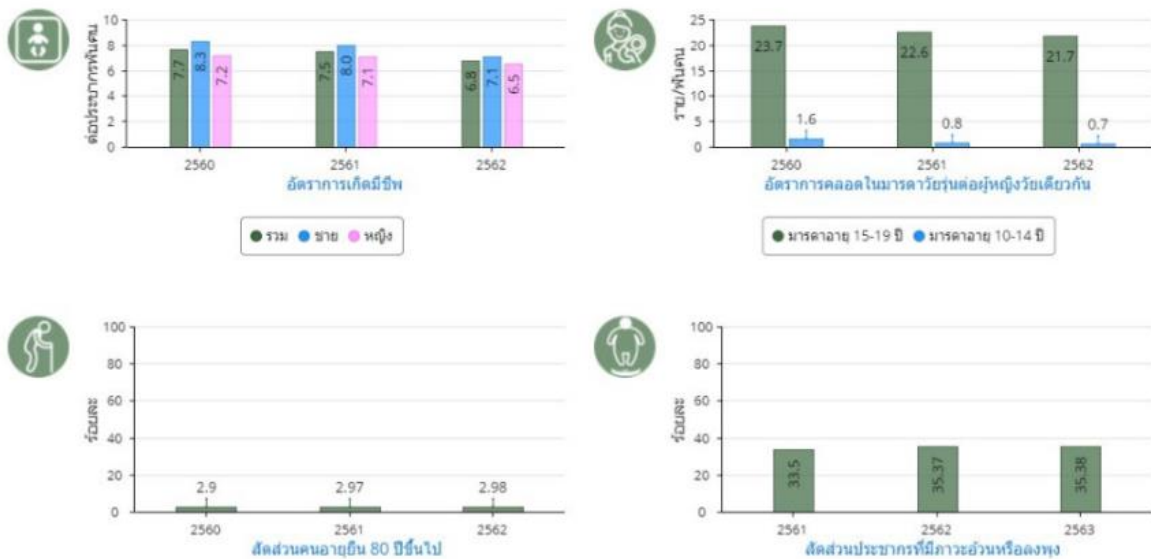


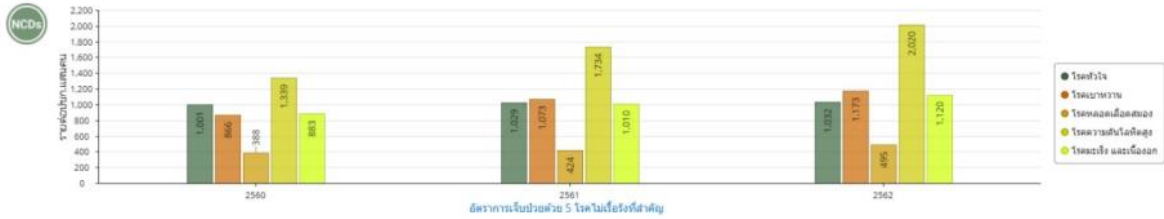

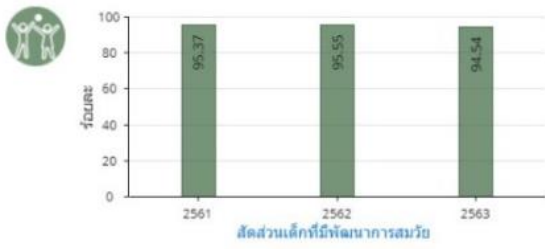
2) ด้านสุขภาพและสาธารณสุข

จากการวิเคราะห์ข้อมูลจากตัวชี้วัดด้านสุขภาพและสาธารณสุข จำนวน 20 ตัวชี้วัดพบว่า 9 ตัวชี้วัดที่ค่าสูงกว่าค่าเฉลี่ยระดับประเทศ และตัวชี้วัดที่น้อยกว่าค่าเฉลี่ยของประเทศมีถึง 11 ตัวชี้วัด ตัวชี้วัดที่อยู่อันดับท้าย ๆ เมื่อเปรียบเทียบระดับประเทศคือ อัตราผู้ป่วยทางสุขภาพจิตต่อประชากรแสนคน อยู่อันดับที่ 76 ของประเทศ อัตราการฆ่าตัวตายสำเร็จต่อประชากรแสนคน อยู่อันดับที่ 74 ของประเทศ ร้อยละของเด็กที่มีพัฒนาการสมวัย ซึ่งทั้ง 3 ประเด็นเป็นประเด็นที่น่าเป็นห่วงที่สุด เพราะเป็นปัญหาสังคมที่มีความละเอียดอ่อนและมีความสัมพันธ์กัน ดังนั้นในการกำหนดแนวทางการพัฒนาด้านสังคมเป็นประเด็นที่ต้องนำมาพิจารณา

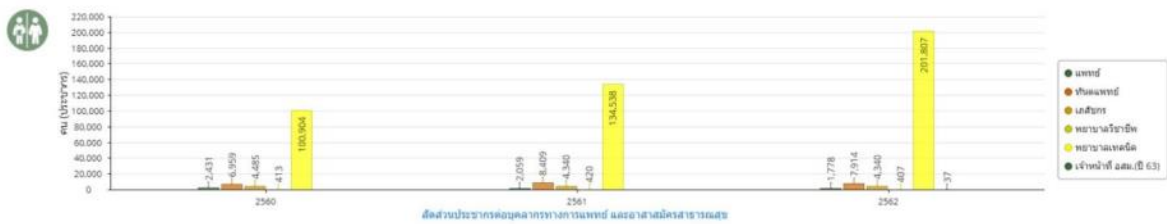
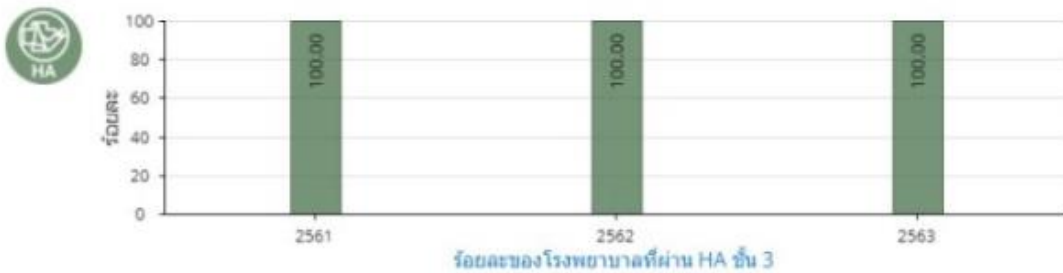

อันดับ	ตัวชี้วัดด้านสังคม (สุขภาพ และสาธารณสุข)	ค่าเฉลี่ย	จังหวัดลำพูน		
			ค่าสถิติ	หน่วย	อันดับ
1	76				
	(2562)อัตราการเกิดมีชีพ	9.0	6.8	รายต่อประชากรพันคน	56
	(2563)ร้อยละของเด็กที่มีพัฒนาการสมวัย	97.40	94.54	ร้อยละ	72
	(2562)สัดส่วนคนอายุเกิน 80 ปีขึ้นไปต่อจำนวนประชากรทั้งหมด	2.43	2.98	ร้อยละ	19
	(2562)สัดส่วนครัวเรือนที่มีน้ำสะอาดสำหรับดื่มและบริโภคเพียงพอลดปี	99.91	99.97	ร้อยละ	42
	(2562)สัดส่วนครัวเรือนกินอาหารถูกสุขลักษณะ ปลอดภัยและได้มาตรฐาน	99.28	99.08	ร้อยละ	61
	(2562)สัดส่วนครัวเรือนมีการใช้ยาเพื่อปราบศัตรูพืชอย่างเหมาะสม	99.55	99.49	ร้อยละ	54
	(2560)สัดส่วนผู้สูงอายุที่พักอาศัยอยู่ในห้องนอนชั้นล่างหรืออยู่บนชั้นเดียว	80.74	77.65	ร้อยละ	54
	(2560)สัดส่วนผู้สูงอายุที่มีห้องน้ำห้องส้วมแบบโถนั่งห้อยเท้าภายในบ้าน	46.93	51.14	ร้อยละ	30
	(2562)สัดส่วนคนอายุ 35 ปีขึ้นไป ได้รับการตรวจสุขภาพประจำปี	96.29	99.69	ร้อยละ	11
	(2562)สัดส่วนคนอายุ 6 ปีขึ้นไป ออกกำลังกายอย่างน้อยสัปดาห์ละ 3 วัน ๆ ละ 30 นาที	99.60	99.88	ร้อยละ	11
	(2563)สัดส่วนประชากรที่มีภาวะอ้วนและหรือภาวะอ้วนลงพุง	33.95	35.38	ร้อยละ	41
	(2562)อัตราการคลอดในมารดาอายุ 15-19 ปี	31.6	21.7	รายต่อหญิงวัยเดียวกันพันคน	6
	(2562)อัตราการคลอดในมารดาอายุ 10-14 ปี	1.1	0.7	รายต่อหญิงวัยเดียวกันพันคน	11
	(2562)สัดส่วนคนสูบบุหรี่	6.05	4.95	ร้อยละ	29
	(2562)สัดส่วนคนดื่มสุรา	5.93	7.09	ร้อยละ	57
	(2562)อัตราผู้ป่วยทางสุขภาพจิตต่อประชากรแสนคน	3,251	5,526	รายต่อประชากรแสนคน	76
	(2562)อัตราเพิ่มของการเจ็บป่วยด้วย 5 โรคไม่เรื้อรังที่สำคัญ (โรคหัวใจ เบาหวาน หลอดเลือดสมอง ความดันโลหิตสูง และมะเร็ง)	5.30	10.81	ร้อยละ	66
	(2562)อัตราการฆ่าตัวตายสำเร็จต่อประชากรแสนคน	7.12	11.84	รายต่อประชากรแสนคน	74
	(2562)สัดส่วนค่าใช้จ่ายประเภทเวชภัณฑ์และค่าตรวจรักษาพยาบาล ต่อค่าใช้จ่ายทั้งหมดของครัวเรือน เฉลี่ยต่อเดือน	1.29	1.37	ร้อยละ	46
	(2562)อัตราประชากรต่อแพทย์ 1 คน	2,045	1,778	คน	18

สถานะด้านสุขภาพของประชากร


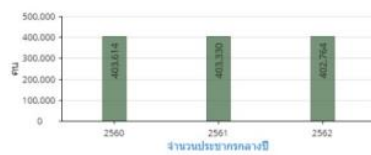





ทรัพยากรสาธารณสุขและการบริการด้านสุขภาพ



อัตราส่วน ปชก.ต่อสถานพยาบาล **14,917 : 1** อัตราส่วน ปชก.ต่อเตียง **116 : 1**

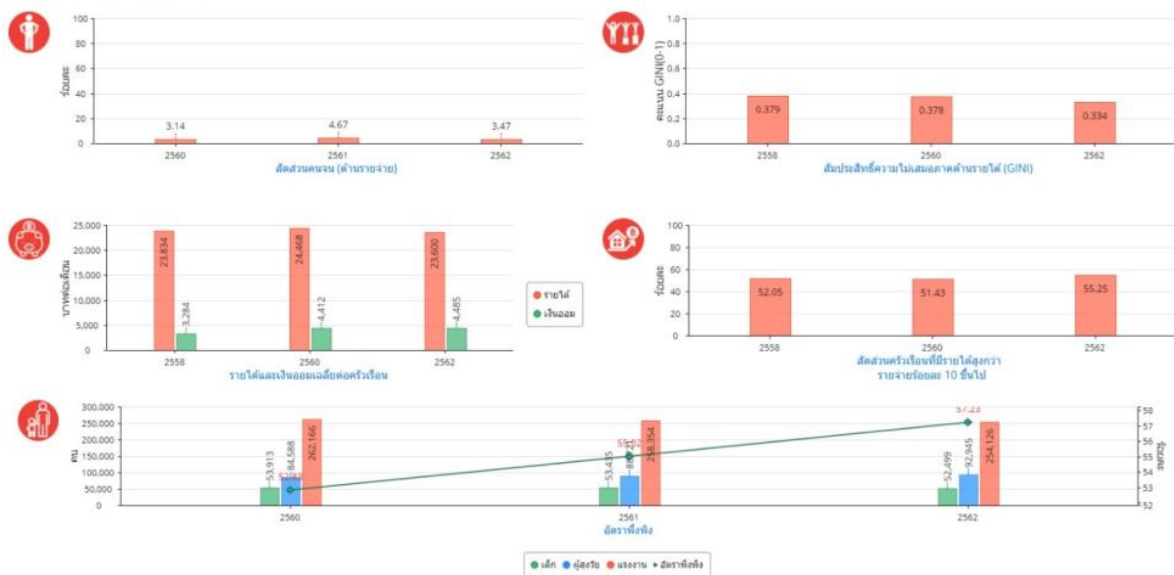


3) ด้านคุณภาพชีวิตและความเหลื่อมล้ำ

ด้านคุณภาพชีวิตในภาพรวมของจังหวัดเมื่อวิเคราะห์ผ่านตัวชี้วัดความยากจนและเหลื่อมล้ำ พบว่า จาก 10 ตัวชี้วัดมีถึง 8 ตัวชี้วัดที่มีค่าสูงกว่าค่าเฉลี่ยของประเทศ และตัวชี้วัดที่ดีที่สุดของลำพูน คือ ค่าสัมประสิทธิ์ความไม่เสมอภาคด้านรายได้ (Gini coefficient) ที่อยู่ในอันดับที่ 6 ของประเทศ ซึ่งแสดงถึงการกระจายรายได้ของประชากรในจังหวัดได้เป็นอย่างดี และมี 2 ตัวชี้วัดที่มีค่าน้อยกว่าค่าเฉลี่ยของประเทศ คือ สัดส่วนของนักเรียนด้อยโอกาสต่อนักเรียนทั้งหมด อยู่ในอันดับที่ 59 และอัตราส่วนการออมเฉลี่ยต่อรายได้เฉลี่ยของครัวเรือน อยู่ในอันดับที่ 45 ของประเทศ ซึ่งต้องหาแนวทางในการแก้ปัญหา

อันดับ	1	76	ตัวชี้วัดค่านิ่งคม (ความยากจน และเหลื่อมล้ำ)	ค่าเฉลี่ย	จังหวัดลำพูน		
					ค่าสถิติ	หน่วย	อันดับ
			(2562)รายได้ครัวเรือนเฉลี่ย	23,359	23,600	บาทต่อเดือน	31
			(2562)อัตราส่วนการออมเฉลี่ยต่อรายได้เฉลี่ยของครัวเรือน	21.45	19.00	ร้อยละ	45
			(2562)รายได้เฉลี่ยต่อหัวของกลุ่มประชากรร้อยละ 40 ที่มีรายได้ต่ำสุด	4,068	4,432	บาทต่อเดือนต่อคน	18
			(2562)มูลค่าสินทรัพย์ทางการเงินของกลุ่มประชากรร้อยละ 40 ที่มีรายได้ต่ำสุด	48,858	57,945	บาทต่อครัวเรือน	18
			(2562)สัดส่วนครัวเรือนที่มีหนี้ในระบบต่อครัวเรือนที่มีหนี้ทั้งหมด	95.61	97.84	ร้อยละ	30
			(2562)ค่าสัมประสิทธิ์ความไม่เสมอภาคด้านรายได้ (Gini coefficient)	0.410	0.334	คะแนน Gini (0-1)	6
			(2562)สัดส่วนคนจนด้านรายจ่าย	8.05	3.47	ร้อยละ	21
			(2562)สัดส่วนหนี้สินเฉลี่ยต่อรายได้เฉลี่ยของครัวเรือนกลุ่มที่ยากจนที่สุด	6.6	6.0	เท่า	44
			(2562)สัดส่วนมูลค่าหนี้นอกกรอบข้อมูลค่าหนึ่งทั้งหมดของครัวเรือน	1.23	0.82	ร้อยละ	36
			(2563)สัดส่วนนักเรียนด้อยโอกาสต่อนักเรียนทั้งหมด	61.81	72.17	ร้อยละ	59

๓ สถานการณ์ด้านความยากจนและเหลื่อมล้ำ



4) ด้านความเข้มแข็งของชุมชนและครอบครัว

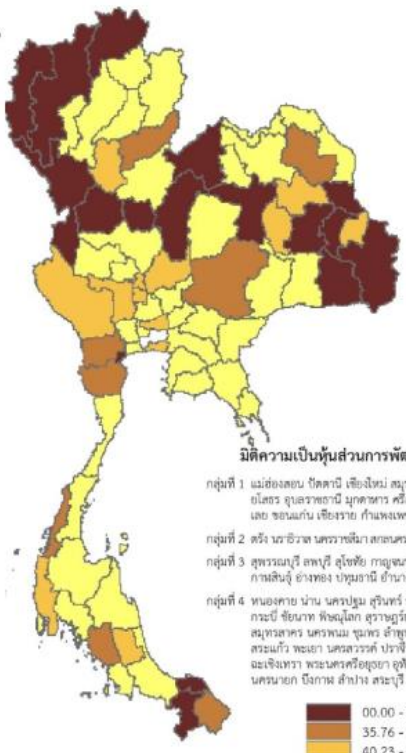
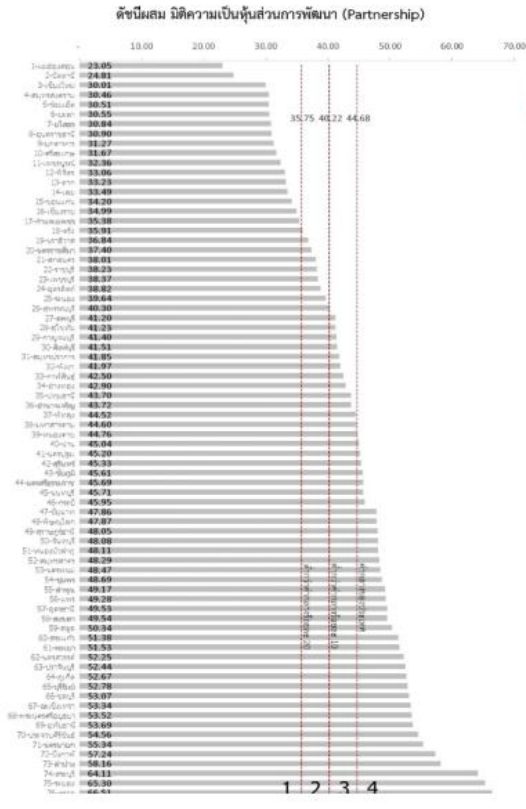
ในภาพรวมของจังหวัดลำพูนชุมชนและครอบครัวมีความเข้มแข็ง เมื่อวิเคราะห์ผ่านตัวชี้วัดชุมชนและครอบครัว 17 ตัวชี้วัด พบว่าตัวชี้วัดที่มีค่าสถิติที่ดีกว่าค่าเฉลี่ยของประเทศมี 12 ตัวชี้วัด และมี 2 ตัวชี้วัดที่ติดอันดับที่ 1 ของประเทศคือ สัดส่วนขององค์กรปกครองส่วนท้องถิ่นที่มีการบริหารจัดการที่ดีและสัดส่วนของครัวเรือนที่มีส่วนร่วมทำกิจกรรมสาธารณะเพื่อประโยชน์ชุมชนหรือท้องถิ่น และมี 5 ตัวชี้วัดที่มีค่าสถิติน้อยกว่าค่าเฉลี่ยของประเทศ และมีตัวชี้วัดที่น่าเป็นห่วงคือ อัตราพึ่งพิง อยู่อันดับ 68 ของประเทศ และอัตราการจดทะเบียนหย่า อยู่อันดับ 65 ของประเทศ และตัวชี้วัดอัตราเหตุการณ์ความรุนแรงในครอบครัวอยู่อันดับ 62 ของประเทศ ซึ่งเป็นประเด็นที่ต้องให้ความสำคัญเป็นพิเศษเพราะเป็นประเด็นทางสังคมที่ละเอียดอ่อนและเชื่อมโยงกับปัญหาอื่นๆ

อันดับ	76	ตัวชี้วัดด้านสังคม (ชุมชนและครอบครัว)	ค่าเฉลี่ย		จังหวัดลำพูน		อันดับ
			ค่าสถิติ	หน่วย	หน่วย	อันดับ	
		(2562)สัดส่วนของครอบครัวชาย	32.83	37.90	ร้อยละ		28
		(2562)สัดส่วนเด็กที่อยู่ในการคุมประพฤติ	0.16	0.21	คดีต่อเยาวชนพันคน		56
		(2563)สัดส่วนองค์กรปกครองส่วนท้องถิ่นที่มีการบริหารจัดการที่ดี (ที่ผ่านเกณฑ์ประเมินและที่ได้รับรางวัลทุกประเภท) ต่อองค์กรปกครองส่วนท้องถิ่นทั้งหมด	2.79	13.79	ร้อยละ		1
		(2562)สัดส่วนศูนย์การเรียนรู้ชุมชนต่อจำนวนหมู่บ้าน	41.41	55.15	ร้อยละ		11
		(2562)สัดส่วนศูนย์พัฒนาเด็กเล็กต่อจำนวนหมู่บ้าน	81.02	94.14	ร้อยละ		13
		(2561)จำนวนองค์กรชุมชนต่อประชากรแสนคน	152.70	325.40	แห่ง		5
		(2562)สัดส่วนองค์กรชุมชน (สหกรณ์และกลุ่มเกษตรกร) ที่มีเสถียรภาพทางการเงินอยู่ในระดับมั่นคงถึงดีมาก	58.36	70.09	ร้อยละ		10
		(2562)สัดส่วนครัวเรือนที่มีคนในครัวเรือนเป็นสมาชิกกลุ่มหรือองค์กรในท้องถิ่น	68.46	82.47	ร้อยละ		11
		(2562)สัดส่วนครัวเรือนที่มีส่วนร่วมทำกิจกรรมสาธารณะเพื่อประโยชน์ชุมชนหรือท้องถิ่น	99.63	100.00	ร้อยละ		1
		(2562)สัดส่วนครัวเรือนที่มีรายได้สูงกว่ารายจ่ายร้อยละ 10 ขึ้นไป	53.75	55.25	ร้อยละ		38
		(2562)สัดส่วนครัวเรือนที่มีบ้านและที่ดินเป็นของตนเอง	78.02	89.54	ร้อยละ		19
		(2562)สัดส่วนครัวเรือนที่มีน้ำประปาใช้ในครัวเรือน	84.60	94.15	ร้อยละ		26
		(2562)สัดส่วนครัวเรือนมีน้ำใช้เพียงพอตลอดปี อย่างน้อยคนละ 45 ลิตรต่อวัน	99.88	99.98	ร้อยละ		27
		(2562)อัตราพึ่งพิง	51.60	57.23	ร้อยละ		68
		(2562)สัดส่วนผู้สูงอายุที่อาศัยอยู่ลำพังคนเดียว	8.30	8.33	ร้อยละ		38
		(2562)อัตราการจดทะเบียนหย่า	5.87	7.04	คู่ต่อพันครัวเรือน		65
		(2562)อัตราเหตุการณ์ความรุนแรงในครอบครัว	7.48	17.20	เหตุการณ์ต่อแสนครัวเรือน		62

ครอบครัวและความอบอุ่น



ความเข้มแข็งของชุมชนในภาพรวมเมื่อวิเคราะห์ตามเป้าหมายการพัฒนาที่ยั่งยืน (Sustainable Development Goals–SDGs) ในการจัดกลุ่มพื้นที่จังหวัด พบว่าด้านความเป็นหุ้นส่วนพัฒนา (Partnership) ถูกจัดให้อยู่กลุ่มที่ 4 เป็นจังหวัดที่มีความเข้มแข็งและพร้อมขยายผลไปภายนอก คือ จังหวัดที่มีค่าดัชนีผสมมิติความเป็นหุ้นส่วนพัฒนา (Partnership) สูงกว่าค่ากลางของประเทศ ซึ่งด้านความเป็นหุ้นส่วนพัฒนา (Partnership) มีตัวชี้วัดที่วัดถึงความเข้มแข็งของชุมชนคือ สัดส่วนองค์กรชุมชนต่อประชากรแสนคน (แห่ง/แสนคน) ซึ่งตัวชี้วัดดังกล่าวมีค่าสูงและดีกว่าค่ากลางของประเทศ



มิติความเป็นหุ้นส่วนการพัฒนา (Partnership)

กลุ่มที่ 1 แม่ฮ่องสอน บึงกาฬ เชียงใหม่ สุราษฎร์ธานี ร้อยเอ็ด ยะลา ยโสธร อุบลราชธานี มุกดาหาร ศรีสะเกษ เพชรบูรณ์ พิจิตร ตาก เลย ชอนแก่น เชียงราย กำแพงเพชร

กลุ่มที่ 2 ศรีสะเกษ นครราชสีมา สกลนคร ราชบุรี ลพบุรี อุตรดิตถ์ ระยอง

กลุ่มที่ 3 สุพรรณบุรี ลพบุรี สุโขทัย กาญจนบุรี สิงห์บุรี สมุทรปราการ พังงา กำแพงเพชร อ่างทอง ปทุมธานี อ่างทอง ฉะเชิงเทรา พิษณุโลก นครราชสีมา

กลุ่มที่ 4 นนทบุรี น่าน นครปฐม สุรินทร์ ชัยภูมิ นครศรีธรรมราช นนทบุรี กระบี่ ชัยนาท พิจิตร สุราษฎร์ธานี จันทบุรี หนองบัวลำภู สุรษลาทร นครพนม ชุมพร ลำพูน แพร่ อุตรดิตถ์ สระบุรี สกลนคร สระแก้ว พะเยา นครสวรรค์ ปราจีนบุรี ภูเก็ต ภูเก็ต ภูเก็ต และจังหวัด พะเยา นครศรีธรรมราช อุตรดิตถ์ ประจวบคีรีขันธ์ นครนายก บึงกาฬ ลำปาง สระบุรี ระยอง ตาก

00.00 - 35.75
35.76 - 40.22
40.23 - 44.68
44.69 - 66.51

ตัวชี้วัด	ค่ากลางประเทศ					ค่าพจน				
	2558	2559	2560	2561	2562	2558	2559	2560	2561	2562
ด้านความเป็นหุ้นส่วนพัฒนา (Partnership)										
PS 01 ร้อยละของประชากรที่เข้าถึงสิ่งอำนวยความสะดวก	32.73	41.27	46.82	50.80	60.75	37.58	44.70	47.00	50.97	58.73
PS 02 ร้อยละการเข้าถึงสินค้าจำเป็นได้ตรงใจที่มีปริมาณอุดมและมั่นคงพอเพียง	12.19	11.81	11.77	11.02	11.56	13.86	13.75	13.92	13.54	14.95
PS 03 ความสามารถในการเข้าถึงระบบรางของจังหวัด (ร้อยละ)	92.15	85.72	81.56	70.14	71.87	91.33	88.94	83.78	72.04	60.36
PS 04 สัดส่วนองค์กรเอกชนต่อประชากรทั้งหมด (เป็นล้านคน)*	110.15	109.62	127.39	129.32	142.82	313.50	325.86	325.19	325.41	331.26

5) ด้านสวัสดิการสังคม

ในภาพรวมของจังหวัดลำพูนสวัสดิการสังคม เมื่อวิเคราะห์ผ่านตัวชี้วัดสวัสดิการด้านสังคม 7 ตัวชี้วัดพบว่าตัวชี้วัดที่มีค่าสถิติที่ต่ำกว่าค่าเฉลี่ยของประเทศมี 4 ตัวชี้วัด และมี 3 ตัวชี้วัดที่มีค่าสถิติน้อยกว่าค่าเฉลี่ยของประเทศ ตัวชี้วัดที่มีค่าสถิติอยู่อันดับสุดท้าย คือ จำนวนการขอรับความช่วยเหลือจากกองทุนยุติธรรมอยู่ในอันดับที่ 73 ของประเทศ สัดส่วนประชากรที่เข้าถึงสวัสดิการ ประกันสุขภาพ อยู่ในอันดับที่ 57 ของประเทศ จำนวนนักเรียนพิการเรียนร่วมเฉลี่ยต่อโรงเรียนอยู่ในอันดับที่ 47 ของประเทศ ซึ่งแสดงถึงความสามารถในการเข้าถึงบริการสาธารณะของประชาชนและประสิทธิภาพการบริหารจัดการของภาครัฐ ซึ่งเป็นอีกหนึ่งประเด็นที่ต้องนำมาพิจารณาในการกำหนดแนวทางในการพัฒนา


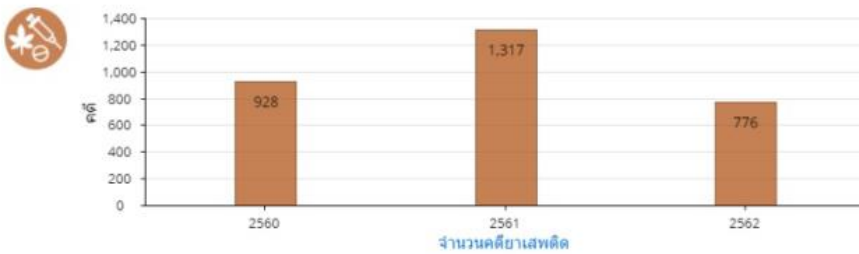
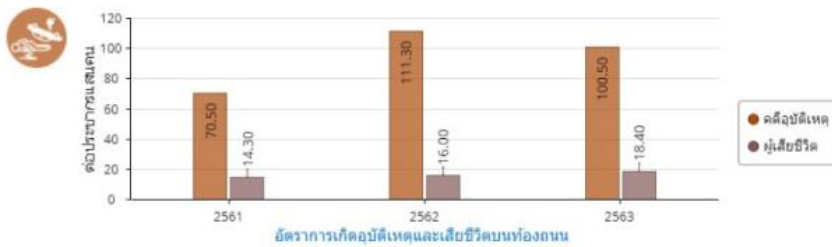
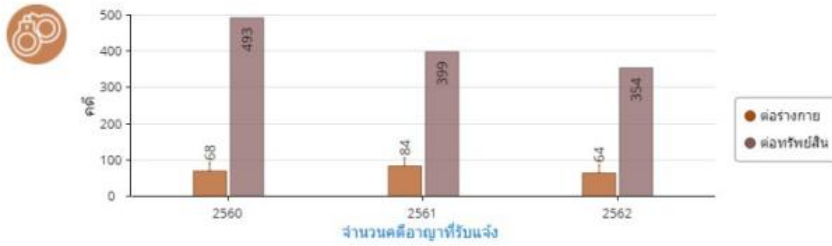
อันดับ	76	ตัวชี้วัดด้านสังคม (สวัสดิการด้านสังคม)	ค่าเฉลี่ย	จังหวัดลำพูน		
				ค่าสถิติ	หน่วย	อันดับ
		(2563)สัดส่วนประชากรที่เข้าถึงสิทธิสวัสดิการประกันสุขภาพ	96.74	96.71	ร้อยละ	57
		(2563)สัดส่วนประชากรผู้ใช้สิทธิประกันสุขภาพ	43.86	50.14	ร้อยละ	19
		(2561)สัดส่วนแรงงานนอกระบบที่อยู่ในระบบประกันสังคมต่อกำลังแรงงานทั้งหมด	7.40	14.33	ร้อยละ	5
		(2562)สัดส่วนแรงงานที่เป็นสมาชิกกองทุนการออมแห่งชาติต่อกำลังแรงงานทั้งหมด	6.96	7.33	ร้อยละ	36
		(2562)สัดส่วนคนพิการได้รับการดูแลจากคนในครัวเรือน ชุมชน หรือภาครัฐ	99.98	100.00	ร้อยละ	1
		(2563)จำนวนนักเรียนพิการเรียนร่วมเฉลี่ยต่อโรงเรียน	13	11	คนต่อโรงเรียน	47
		(2563)จำนวนการขอรับความช่วยเหลือจากกองทุนยุติธรรม	68	11	ราย	73

กส : ไม่มีข้อมูลตัวชี้วัด
- : ไม่มีการจัดอันดับของตัวชี้วัด

อันดับ	1	76	ตัวชี้วัดด้านความมั่นคง (ความปลอดภัยในชีวิตและทรัพย์สิน)	ค่าเฉลี่ย	จังหวัดลำพูน		
					ค่าสถิติ	หน่วย	อันดับ
			(2563)อัตราการเสียชีวิตจากอุบัติเหตุบนท้องถนนต่อประชากรแสนคน	11.60	18.40	รายต่อประชากรแสนคน	74
			(2562)จำนวนคดีอาชญากรรม	2,314	776	คดี	17
			(2562)อัตราการเกิดคดีอาชญากรรมต่อประชากรแสนคน	90	103	คดีต่อประชากรแสนคน	49
			(2562)สัดส่วนคดีที่จับกุมได้ต่อคดีที่รับแจ้ง	82.65	76.47	ร้อยละ	58

กส : ไม่มีข้อมูลตัวชี้วัด
 - : ไม่มีการจัดอันดับของตัวชี้วัด

☑ ความมั่นคงปลอดภัยในชีวิตและทรัพย์สิน



เมื่อวิเคราะห์ข้อมูลจากตัวชี้วัดด้านทรัพยากรธรรมชาติและสิ่งแวดล้อมโดยรวม พบตัวชี้วัดที่มีค่าสูงกว่าค่าเฉลี่ยของประเทศ 4 ตัวชี้วัด ประกอบด้วย สัดส่วนของพื้นที่ป่าไม้ต่อพื้นที่จังหวัด อยู่อันดับ 8 ของประเทศ สัดส่วนของพื้นที่ป่าเศรษฐกิจต่อพื้นที่จังหวัดอันดับที่ 12 สัดส่วนพื้นที่ป่าเพื่อการอนุรักษ์ต่อพื้นที่จังหวัดอยู่อันดับที่ 14 และปริมาณขยะมูลฝอยที่เกิดขึ้น อยู่อันดับที่ 4 และพบตัวชี้วัดที่ต่ำกว่าค่าเฉลี่ยของประเทศ 6 ตัวชี้วัดคือ ผลตรวจวัดคุณภาพน้ำ (WQI) สัดส่วนจำนวนวันที่มีคุณภาพอากาศในเกณฑ์มาตรฐาน ปริมาณกากอุตสาหกรรมอันตรายที่เข้าสู่ระบบการจัดการ สัดส่วนขยะมูลฝอยชุมชนที่นำไปใช้ประโยชน์ และจำนวนเรื่องร้องเรียนด้านปัญหามลพิษ

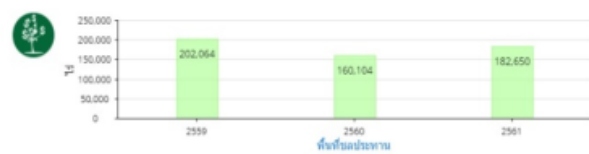
ส่วนตัวชี้วัดภัยธรรมชาติมีทั้งหมด 6 ตัวชี้วัด พบว่า 5 ตัวชี้วัดที่มีค่าสถิติสูงกว่าค่าเฉลี่ยของประเทศ มีเพียง 1 ตัวชี้วัดที่มีค่าสถิติต่ำกว่าค่าเฉลี่ยของประเทศคือจำนวนอาสาสมัครป้องกันภัยฝ่ายพลเรือน

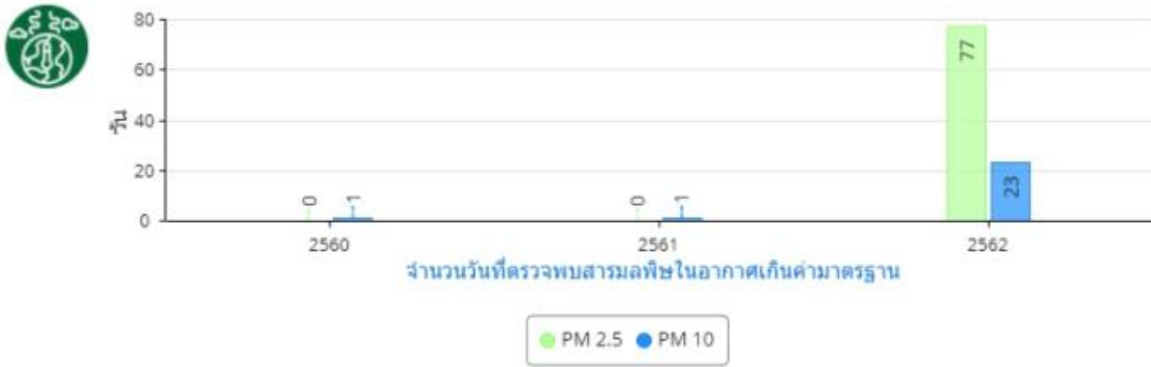
อันดับ	1	76	ตัวชี้วัดด้านทรัพยากร/สว. (ทรัพยากรทางธรรมชาติ และสิ่งแวดล้อม)	ค่าเฉลี่ย	จังหวัดลำพูน		
					ค่าสถิติ	หน่วย	อันดับ
			(2562)สัดส่วนพื้นที่ป่าไม้ต่อพื้นที่จังหวัด	31.77	57.80	ร้อยละ	8
			(2562)สัดส่วนพื้นที่ป่าเพื่อการอนุรักษ์ต่อพื้นที่จังหวัด	20.97	29.86	ร้อยละ	14
			(2562)สัดส่วนพื้นที่ป่าเศรษฐกิจต่อพื้นที่จังหวัด	2.71	3.60	ร้อยละ	12
			(2563)ผลตรวจวัดคุณภาพน้ำ (WQI)	67	58	คะแนน (1-100)	56
			(2562)สัดส่วนจำนวนวันที่มีคุณภาพอากาศในเกณฑ์มาตรฐาน	89	77	ร้อยละ	28
			(2562)สัดส่วนของขยะมูลฝอยชุมชนที่นำไปใช้ประโยชน์	48.05	39.95	ร้อยละ	50
			(2562) สัดส่วนของขยะมูลฝอยชุมชนที่ได้รับการจัดการอย่างถูกต้อง	73.14	71.21	ร้อยละ	50
			(2562)ปริมาณขยะมูลฝอยที่เกิดขึ้น	856	231	ตันต่อวัน	4
			(2563)ปริมาณกากอุตสาหกรรมอันตรายที่เข้าสู่ระบบการจัดการ	15,739.56	8,110.30	ตัน	13
			(2562)จำนวนเรื่องร้องเรียนด้านปัญหามลพิษ	5	6	เรื่อง	58

อันดับ	1	76	ตัวชี้วัดด้านทรัพยากร/สว. (ภัยธรรมชาติ)	ค่าเฉลี่ย	จังหวัดลำพูน		
					ค่าสถิติ	หน่วย	อันดับ
			(2563)สัดส่วนมูลค่าความเสียหายทางเศรษฐกิจที่เกิดจากภัยธรรมชาติ ต่อมูลค่าผลิตภัณฑ์มวลรวมฯ แบบปริมาณลูกโซ่	0.01	0.00	ร้อยละ	1
			(2563)จำนวนผู้เสียชีวิตจากภัยธรรมชาติ	1	0	ราย	1
			(2563)สัดส่วนหมู่บ้านที่ประสบอุทกภัย และภัยแล้ง	23.99	3.46	ร้อยละ	25
			(2563)มูลค่าความเสียหายจากอุทกภัย และภัยแล้ง	772,096	30,051	บาท	58
			(2563)สัดส่วนประชากรที่ประสบอุทกภัย	2.18	0.79	ร้อยละ	48
			(2561)จำนวนอาสาสมัครป้องกันภัยฝ่ายพลเรือน (อปพร.)	15,733	6,851	คน	59
			(2562)จำนวนระบบพยากรณ์และอุปกรณ์เตือนภัยล่วงหน้า	41	57	ชิ้น	26

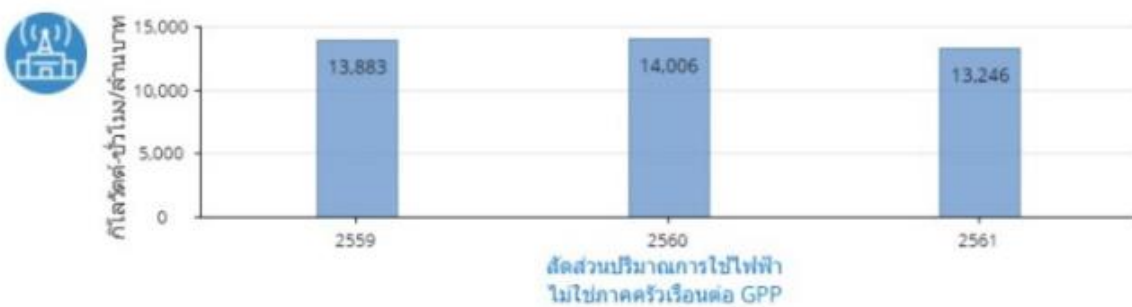
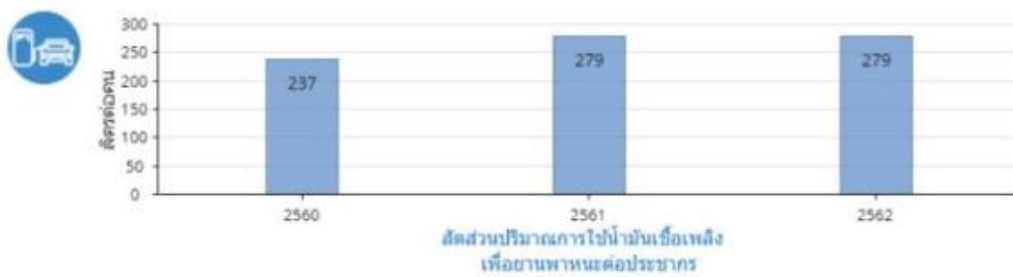
กท. :ไม่มีข้อมูลตัวชี้วัด
- :ไม่มีการจัดอันดับของตัวชี้วัด

ทรัพยากร และสิ่งแวดล้อม





☑ การใช้พลังงาน



ดังนั้น จึงได้ดำเนินการจัดทำห่วงโซ่คุณค่า (Value Chain) ที่สอดคล้องกับแผนพัฒนาจังหวัด ลำพูน และคัดเลือกปัจจัยสู่ความสำเร็จ (Critical Success Factor) พร้อมจัดทำผังสถิติทางการ เรื่อง “สังคมและสิ่งแวดล้อมจังหวัดลำพูน” ที่ประกอบด้วยรายการข้อมูลสถิติทางการที่สามารถนำไปใช้ในการติดตามและประเมินผลในเรื่องดังกล่าวได้ ซึ่งมีรายละเอียดดังนี้

3.4.1 ห่วงโซ่คุณค่า (Value Chain) ที่สอดคล้องกับแผนพัฒนาจังหวัดลำพูน

การจัดทำห่วงโซ่คุณค่าที่สอดคล้องกับแผนพัฒนาจังหวัดลำพูน “ประเด็นการพัฒนา ที่ 4: เมืองแห่งความมั่นคง มั่งคั่ง ยั่งยืน” เริ่มจากการศึกษาห่วงโซ่คุณค่าของประเทศไทย 140 เป้าหมายแผนแม่บทย่อย ภายใต้แผนแม่บทภายใต้ยุทธศาสตร์ชาติ (23 ด้าน)

ประเด็นที่ 1 ความมั่นคง

- แผนแม่บทย่อย 1.1 การรักษาความสงบภายในประเทศ เป้าหมาย 010101 ประชาชนมีความมั่นคง ปลอดภัยในชีวิตและทรัพย์สินเพิ่มขึ้น เป้าหมาย 010102 คนไทยมีความจงรักภักดี ซื่อสัตย์ พร้อมธำรงไว้ซึ่งสถาบันหลักของชาติ สถาบันศาสนาเป็นที่เคารพ ยึดเหนี่ยวจิตใจของคนไทยสูงขึ้น

ประเด็นที่ 7 โครงสร้างพื้นฐาน ระบบโลจิสติกส์ และดิจิทัล

- แผนแม่บทย่อย 7.1 โครงสร้างพื้นฐานด้านคมนาคมและระบบโลจิสติกส์ เป้าหมาย 070105 ผู้เสียชีวิตจากอุบัติเหตุทางถนนลดลง

ประเด็นที่ 11 ศักยภาพคนตลอดช่วงชีวิต

- แผนแม่บทย่อย 11.1 การสร้างสภาพแวดล้อมที่เอื้อต่อการพัฒนาและเสริมสร้างศักยภาพมนุษย์ เป้าหมาย 110101 ครอบครัวไทยมีความเข้มแข็งและมีจิตสำนึกความเป็นไทย ดำรงชีวิตแบบพอเพียงมากขึ้น

- แผนแม่บทย่อย 11.3 การพัฒนาเด็กตั้งแต่ช่วงวัยเรียน/วัยรุ่น เป้าหมาย 110301 วัยเรียน/วัยรุ่น มีความและทักษะในศตวรรษที่ 21 ครบถ้วน รู้จักคิด วิเคราะห์ รักการเรียนรู้ มีสำนึกพลเมือง มีความกล้าหาญทางจริยธรรม มีความสามารถในการแก้ปัญหา ปรับตัว สื่อสาร และทำงานร่วมกับผู้อื่นได้อย่างมีประสิทธิภาพตลอดชีวิตดีขึ้น

- แผนแม่บทย่อย 11.4 การพัฒนาและยกระดับศักยภาพวัยแรงงาน เป้าหมาย 110401 แรงงานมีศักยภาพในการเพิ่มผลผลิตมี ทักษะอาชีพสูง ตระหนักในความสำคัญที่จะพัฒนาตนเองให้เต็มศักยภาพ สามารถปรับตัวและเรียนรู้สิ่งใหม่ตามพลวัตของโครงสร้างอาชีพ และความต้องการของตลาดแรงงานเพิ่มขึ้น

ประเด็นที่ 15 พลังทางสังคม

- แผนแม่บทย่อย 15.1 การเสริมสร้างทุนทางสังคม เป้าหมาย 150101 ภาคีการพัฒนา มีบทบาทในการพัฒนาสังคมมากขึ้นอย่างต่อเนื่อง

- แผนแม่บทย่อย 15.2 การรองรับสังคมสูงวัยเชิงรุก เป้าหมาย 150201 ประชากรไทย มีการเตรียมการก่อนยามสูงอายุ เพื่อให้สูงวัยอย่างมีคุณภาพเพิ่มขึ้น

ประเด็นที่ 18 การเติบโตอย่างยั่งยืน

- แผนแม่บทย่อย 18.1 การสร้างการเติบโตอย่างยั่งยืนบนสังคมเศรษฐกิจสีเขียว เป้าหมาย 180102 พื้นที่สีเขียวทุกประเภทเพิ่มขึ้น

- แผนแม่บทย่อย 18.4 การจัดการมลพิษที่มีผลกระทบต่อสิ่งแวดล้อม และสารเคมีในภาคเกษตรไทยให้เป็นไปตามมาตรฐานสากล เป้าหมาย 180403 การจัดการขยะมูลฝอย มูลฝอยติดเชื้อ ของเสียอันตราย สารเคมีในภาคการเกษตรและการอุตสาหกรรมมีประสิทธิภาพมากขึ้น

ประเด็นที่ 19 การบริหารจัดการน้ำทั้งระบบ

- แผนแม่บทย่อย 19.3 การอนุรักษ์และฟื้นฟูแม่น้ำลำคลองและแหล่งน้ำธรรมชาติทั่วประเทศ เป้าหมาย 190301 แม่น้ำลำคลองและแหล่งน้ำธรรมชาติทั่วประเทศมีระบบนิเวศและทัศนียภาพที่ดีมีคุณภาพได้มาตรฐานเพิ่มขึ้น

จากนั้นดำเนินการจัดทำห่วงโซ่คุณค่า (Value Chain) ที่สอดคล้องกับแผนพัฒนาจังหวัดลำพูน เรื่อง “สังคมและสิ่งแวดล้อมจังหวัดลำพูน”

ห่วงโซ่คุณค่า (Value Chain) “ความมั่นคง”

ประชาชนมีความมั่นคง ปลอดภัยในชีวิตและทรัพย์สินเพิ่มขึ้น

คนไทยมีความจงรักภักดี เชื่อสัจย์ พร้อมธำรงไว้ซึ่งสถาบันหลักของชาติ
สถาบันศาสนาเป็นที่เคารพ ยึดเหนี่ยวจิตใจของคนไทยสูงขึ้น

★ การมีส่วนร่วมป้องกันและปราบปรามอาชญากรรม

- ★ สภาพสังคม
- ★ กลไกการป้องกันและปราบปรามอาชญากรรม/งานยุติธรรม
สืบสวน สอบสวน
- ★ สภาพแวดล้อมที่เอื้อต่อประชาชนมีความมั่นคง ปลอดภัยใน
ชีวิตและทรัพย์สิน

★ การตระหนักรู้ถึงความสำคัญของสถาบันหลักของชาติ

- ★ กลไกบริหารจัดการ
- ★ องค์ความรู้ทางการศึกษาเกี่ยวกับสถาบันหลักของชาติ
- ★ สภาพแวดล้อมที่เอื้อต่อการธำรงไว้ซึ่งสถาบันหลักของชาติ

ภาพ 24 ห่วงโซ่คุณค่า (Value Chain) “ความมั่นคง”

ห่วงโซ่คุณค่า (Value Chain) “โครงสร้างพื้นฐาน”

โครงสร้างพื้นฐานด้านคมนาคมและระบบโลจิสติกส์

- ★ คน/องค์กร/หน่วยงาน
- ★ ถนน/ยานพาหนะ
- ★ ผู้ใช้รถใช้ถนน

- ★ การช่วยเหลือหลังการเกิดอุบัติเหตุ
- ★ สภาพแวดล้อมที่ช่วยลดผู้เสียชีวิตจากอุบัติเหตุทางถนนในภาพรวม

การอนุรักษ์และฟื้นฟูแม่น้ำลำคลองและแหล่งน้ำธรรมชาติทั่วประเทศ

- ★ พิสูจน์สิทธิและป้องกันการรุกรานน้ำ แหล่งน้ำธรรมชาติทั่วประเทศ

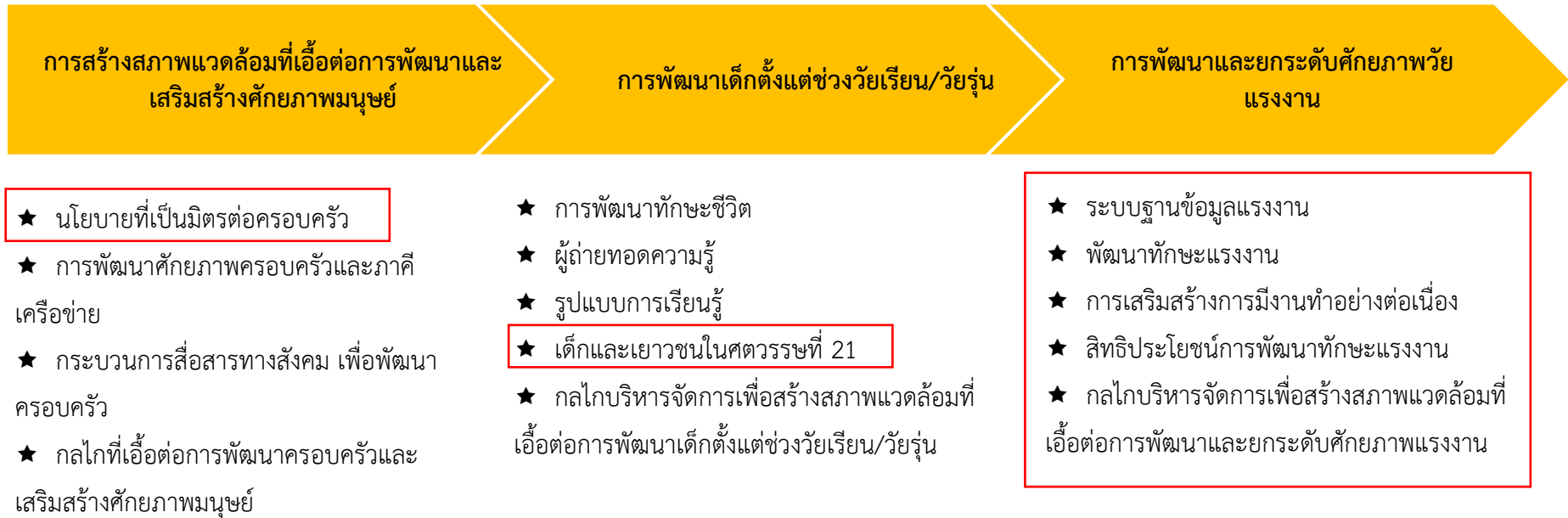
- ★ การบริหารจัดการ อนุรักษ์ ฟื้นฟูและพัฒนาแม่น้ำ ลำคลอง แหล่งน้ำธรรมชาติ

- ★ สภาพแวดล้อมที่เอื้อต่อการพัฒนาแม่น้ำ ลำคลองและแหล่งน้ำธรรมชาติทั่วประเทศให้มีทัศนียภาพที่ดี มีคุณภาพได้มาตรฐาน

- แผนแม่บทประเด็น 7 โครงสร้างพื้นฐาน ระบบโลจิสติกส์ และดิจิทัล
- แผนแม่บทประเด็น 19 การบริหารจัดการน้ำทั้งระบบ

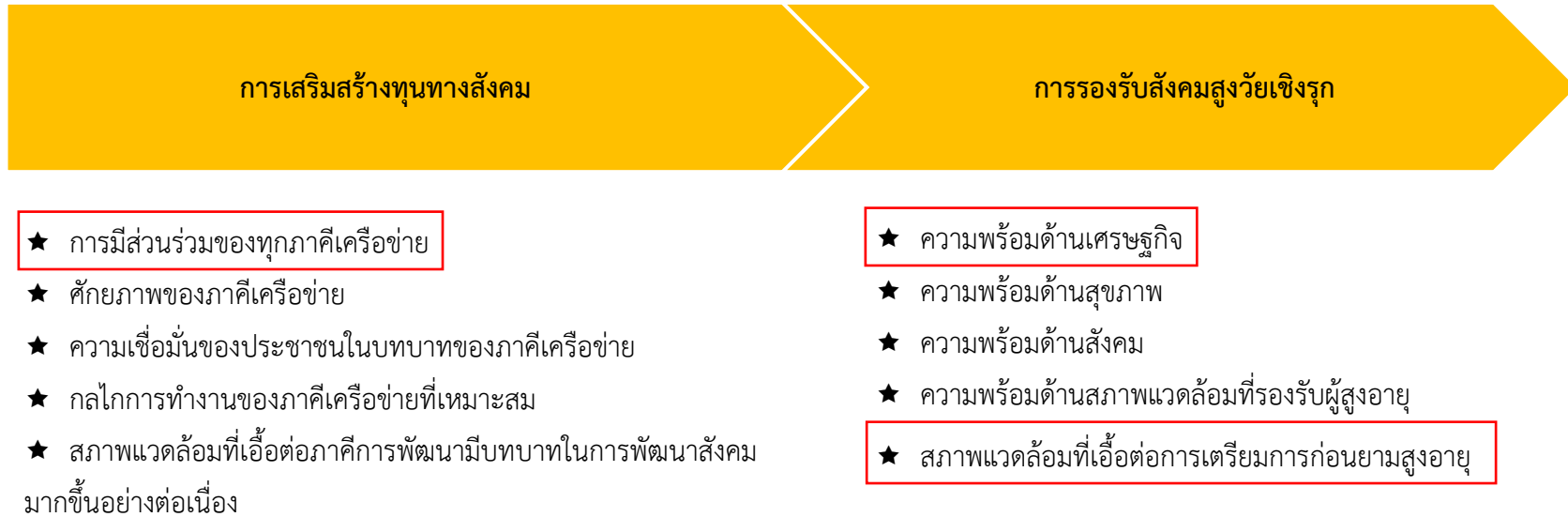
ภาพ 25 ห่วงโซ่คุณค่า (Value Chain) “โครงสร้างพื้นฐาน”

ห่วงโซ่คุณค่า (Value Chain) “ศักยภาพคนตลอดช่วงชีวิต”



ภาพ 26 ห่วงโซ่คุณค่า (Value Chain) “ศักยภาพคนตลอดช่วงชีวิต”

ห่วงโซ่คุณค่า (Value Chain) “พลังทางสังคม”



ภาพ 27 ห่วงโซ่คุณค่า (Value Chain) “พลังทางสังคม”

ห่วงโซ่คุณค่า (Value Chain) “การเติบโตอย่างยั่งยืน”

การสร้างการเติบโตอย่างยั่งยืนบนสังคมเศรษฐกิจสีเขียว

การจัดการมลพิษที่มีผลต่อสิ่งแวดล้อม และสารเคมีในภาคเกษตรทั้งระบบ
ให้เป็นไปตามมาตรฐานสากล

★ การป้องกันการบุกรุกพื้นที่ป่า

★ การอนุรักษ์และฟื้นฟูพื้นที่ป่า

★ การเพิ่มประสิทธิภาพการเฝ้าระวังพื้นที่ป่า

★ การพัฒนาศักยภาพพื้นที่ป่าและกลไกการอนุรักษ์

★ สภาพแวดล้อมที่เอื้อต่อการมีพื้นที่สีเขียวเพิ่มขึ้น

★ การบริหารจัดการที่เหมาะสมกับประเภทและชนิดขยะ

★ กฎหมาย นโยบายและระเบียบที่เกี่ยวข้อง

★ วิจัยและพัฒนานวัตกรรมและเทคโนโลยีการจัดการขยะ

★ สภาพแวดล้อมที่เอื้อต่อการบริหารจัดการขยะ

ภาพ 28 ห่วงโซ่คุณค่า (Value Chain) “การเติบโตอย่างยั่งยืน”

ห่วงโซ่คุณค่า (Value Chain) “สังคมและสิ่งแวดล้อมจังหวัดลำพูน”



ภาพ 29 ห่วงโซ่คุณค่า (Value Chain) “สังคมและสิ่งแวดล้อมจังหวัดลำพูน”

ตาราง 14 ผังสถิติทางการ “สังคมและสิ่งแวดล้อมจังหวัดลำพูน”

หัวข้อคุณค่า (VC)	ปัจจัยแห่งความสำเร็จ (CSF)	ตัวชี้วัด	บัญชีสถิติทางการ	การจัดจำแนก	ระดับการนำเสนอผล	สถานะข้อมูล ²⁹	หน่วยงาน	การจัดส่งข้อมูลให้ส่วนราชการส่วนกลาง ³⁰	หมายเหตุ
โครงสร้างพื้นฐานและสิ่งแวดล้อม	สมรรถนะ สภาพการใช้งานได้ตามมาตรฐาน และมีความปลอดภัย	การอำนวยความสะดวกเพื่อป้องกันและแก้ไขอุบัติเหตุทางถนนทางหลวง โดยการติดตั้งไฟฟ้าแสงสว่าง ชนิดกิ่งเดี่ยว ความสูง 9 เมตร	จำนวนสายทางที่ได้รับการติดตั้งไฟฟ้าแสงสว่าง		จังหวัด	1	แขวงทางหลวงลำพูน	1	
โครงสร้างพื้นฐานและสิ่งแวดล้อม	การแก้ไขปัญหาไฟป่าหมอกควัน	เสริมสร้างความร่วมมือในการลดหมอกควันผ่านกลไกการสื่อสาร	จำนวนวันที่ค่าฝุ่นละอองขนาดเล็กไม่เกิน 2.5 ไมครอน (PM 2.5 เกินค่ามาตรฐาน)		จังหวัด	1	สำนักงานทรัพยากรธรรมชาติและสิ่งแวดล้อม จังหวัดลำพูน	1	
โครงสร้างพื้นฐานและสิ่งแวดล้อม	การแก้ไขปัญหาไฟป่าหมอกควัน	เสริมสร้างความร่วมมือในการลดหมอกควันผ่านกลไกการสื่อสาร	จำนวนจุด Hotspot ลดลง		จังหวัด	1	สำนักงานทรัพยากรธรรมชาติและสิ่งแวดล้อม จังหวัดลำพูน	1	
โครงสร้างพื้นฐานและสิ่งแวดล้อม	การแก้ไขปัญหาไฟป่าหมอกควัน	เฝ้าระวังลาดตระเวน เพื่อลดการเกิดหมอกควันและไฟป่าในพื้นที่เสี่ยง	ปริมาณหมอกควันและไฟป่าในพื้นที่เสี่ยง		จังหวัด	1	สำนักงานทรัพยากรธรรมชาติและสิ่งแวดล้อม จังหวัดลำพูน	1	
โครงสร้างพื้นฐานและสิ่งแวดล้อม	การแก้ไขปัญหาไฟป่าหมอกควัน	รณรงค์ประชาสัมพันธ์ เพื่อกระตุ้นการรับรู้และเสริมสร้างความตระหนักในการลดหมอกควันในระดับพื้นที่	จำนวนกิจกรรมประชาสัมพันธ์ เพื่อกระตุ้นการรับรู้และเสริมสร้างความตระหนักในการลดหมอกควันในระดับพื้นที่		จังหวัด	1	สำนักงานทรัพยากรธรรมชาติและสิ่งแวดล้อม จังหวัดลำพูน	2	
โครงสร้างพื้นฐานและสิ่งแวดล้อม	การบริหารจัดการพื้นที่สีเขียว	ส่งเสริมการเพิ่มพื้นที่สีเขียวและส่งเสริมการเพิ่มความชุ่มชื้น	จำนวนกิจกรรมที่ส่งเสริมการเพิ่มพื้นที่สีเขียวและการเพิ่มความชุ่มชื้น		จังหวัด	1	สำนักงานทรัพยากรธรรมชาติและสิ่งแวดล้อม จังหวัดลำพูน	1	
โครงสร้างพื้นฐานและสิ่งแวดล้อม	การอนุรักษ์พื้นที่ชุ่มน้ำ และพัฒนาในทุกมิติ ให้มีระบบนิเวศน์ และทัศนียภาพที่ดี	ต่อยอดการฟื้นฟูทรัพยากรน้ำอย่างสมดุลและยั่งยืนในระดับพื้นที่	จำนวนชุมชนที่ได้รับการฟื้นฟูคุณภาพน้ำ	ตำบล/หมู่บ้าน	อำเภอ	1	สำนักงานทรัพยากรธรรมชาติและสิ่งแวดล้อม จังหวัดลำพูน	1	

²⁹ สถานะข้อมูล แบ่งเป็น 1. พร้อมเผยแพร่ 2. ต้องพัฒนา 3. ไม่มีหน่วยงานรับผิดชอบ 4. อื่นๆ

³⁰ การส่งข้อมูลให้ส่วนราชการส่วนกลาง (กระทรวง กรม) แบ่งเป็น 1. จัดส่ง 2. ไม่ได้จัดส่ง เพื่อใช้ในการกำหนดหน่วยงานเจ้าของข้อมูล (Data Owner) และประสานกับกระทรวงกรมต้นสังกัดในการลงทะเบียนชุดข้อมูลในระบบบัญชีข้อมูลภาครัฐเพื่อให้บริการข้อมูลดังกล่าวต่อไป

ห่วงโซ่คุณค่า (VC)	ปัจจัยแห่งความสำเร็จ (CSF)	ตัวชี้วัด	บัญชีสถิติทางการ	การจัดจำแนก	ระดับการนำเสนอผล	สถานะข้อมูล ²⁹	หน่วยงาน	การจัดส่งข้อมูลให้ส่วนราชการส่วนกลาง ³⁰	หมายเหตุ
โครงสร้างพื้นฐานและสิ่งแวดล้อม	การอนุรักษ์ฟื้นฟู และพัฒนาในทุกมิติ ให้มีระบบนิเวศน์ และทัศนียภาพที่ดี	เสริมสร้างความตระหนักและจิตสำนึกในการอนุรักษ์ทรัพยากรน้ำเพื่อความยั่งยืน	จำนวนผู้ผ่านการอบรมเชิงปฏิบัติการ เพื่อเสริมสร้างความตระหนักและจิตสำนึกในการอนุรักษ์ทรัพยากรน้ำเพื่อความยั่งยืน		จังหวัด	1	สำนักงานทรัพยากรธรรมชาติและสิ่งแวดล้อม จังหวัดลำพูน	1	
โครงสร้างพื้นฐานและสิ่งแวดล้อม	การอนุรักษ์ฟื้นฟู และพัฒนาในทุกมิติ ให้มีระบบนิเวศน์ และทัศนียภาพที่ดี	การพัฒนาและฟื้นฟูสภาพแวดล้อมของเมืองที่ปลอดภัยและน่าอยู่	จำนวนเขื่อนป้องกันตลิ่งริมแม่น้ำ		จังหวัด	1	สำนักงานโยธาธิการและผังเมืองจังหวัดลำพูน	1	
โครงสร้างพื้นฐานและสิ่งแวดล้อม	การสื่อสาร การประชาสัมพันธ์ การให้ความรู้ และการถ่ายทอดนวัตกรรม และเทคโนโลยีด้านการจัดการขยะของเสีย และสารเคมี	เสริมสร้างการมีส่วนร่วมในการจัดการสิ่งแวดล้อมเพื่อลำพูนเมืองสะอาดอย่างยั่งยืน	จำนวนเสริมสร้างการมีส่วนร่วมในการจัดการสิ่งแวดล้อมเพื่อลำพูนเมืองสะอาดอย่างยั่งยืน		จังหวัด	1	สำนักงานทรัพยากรธรรมชาติและสิ่งแวดล้อมจังหวัดลำพูน	2	
การยกระดับคุณภาพชีวิต	ช่องทางในการรับบริการ เพื่อพัฒนาศักยภาพ	ส่งเสริมและสร้างความเข้มแข็งเศรษฐกิจฐานราก เพื่อพัฒนาคุณภาพชีวิต	จำนวนผู้เข้าร่วมกิจกรรมงาน Lamphun Job Fair 2023		จังหวัด	1	สำนักงานแรงงานจังหวัดลำพูน	2	
การยกระดับคุณภาพชีวิต	ช่องทางในการรับบริการ เพื่อพัฒนาศักยภาพ	ส่งเสริมและสร้างความเข้มแข็งเศรษฐกิจฐานราก เพื่อพัฒนาคุณภาพชีวิต	จำนวนชุมชนที่ได้รับการส่งเสริมและสร้างแนวทางการพัฒนาอาชีพเสริมให้เหมาะสมตามความต้องการของชุมชน		จังหวัด	1	สำนักงานแรงงานจังหวัดลำพูน	1	
การยกระดับคุณภาพชีวิต	ความตระหนักของสังคมทุกภาคส่วน	การสร้างสุขภาวะที่ดีของคนทุกวัย	อัตราการฆ่าตัวตาย		จังหวัด	1	สำนักงานสาธารณสุขจังหวัดลำพูน	1	
การยกระดับคุณภาพชีวิต	ความตระหนักของสังคมทุกภาคส่วน	การสร้างสุขภาวะที่ดีของคนทุกวัย	จำนวนเครือข่ายเฝ้าระวังและป้องกันปัญหาความรุนแรงทุกรูปแบบ	เครือข่าย	จังหวัด	1	สำนักงานพัฒนาสังคมและความมั่นคงของมนุษย์จังหวัดลำพูน	2	

ห่วงโซ่คุณค่า (VC)	ปัจจัยแห่งความสำเร็จ (CSF)	ตัวชี้วัด	บัญชีสถิติทางการ	การจัดจำแนก	ระดับการนำเสนอผล	สถานะข้อมูล ²⁹	หน่วยงาน	การจัดส่งข้อมูลให้ส่วนราชการส่วนกลาง ³⁰	หมายเหตุ
การยกระดับคุณภาพชีวิต	องค์ความรู้/ความรู้รอบรู้ในการเตรียมความพร้อมก่อนยามสูงอายุ	เสริมสร้างสังคมคุณภาพ ผู้สูงอายุเชิงรุก	จำนวนตำบลต้นแบบที่ประชาชนทุกช่วงวัยมีส่วนร่วม	ตำบล	อำเภอ	1	สำนักงานพัฒนาสังคมและความมั่นคงของมนุษย์จังหวัดลำพูน	2	
การยกระดับคุณภาพชีวิต	กระบวนการมีส่วนร่วมของคนในชุมชน/องค์กรชุมชน (ภาคีเครือข่าย หน่วยงานภาครัฐ ภาคเอกชน)	เสริมสร้างศักยภาพมนุษย์และคุณภาพทรัพยากรบุคคลในทุกช่วงวัย	จำนวนภาคีเครือข่ายเสริมสร้างศักยภาพมนุษย์ และคุณภาพทรัพยากรบุคคลในทุกช่วงวัย	ภาคีเครือข่าย	จังหวัด	1	สำนักงานศึกษาธิการจังหวัดลำพูน	2	
การพัฒนาศักยภาพของชุมชน	การบริหารจัดการ	ขับเคลื่อนศูนย์อำนวยการความปลอดภัยทางถนนจังหวัด ศูนย์ปฏิบัติการความปลอดภัยทางถนนอำเภอ และศูนย์ปฏิบัติการความปลอดภัยทางถนนองค์กรปกครองส่วนท้องถิ่น	จำนวนศูนย์อำนวยการความปลอดภัยทางถนน และศูนย์ปฏิบัติการความปลอดภัยทางถนนองค์กรปกครองส่วนท้องถิ่น	ประเภทศูนย์ฯ	ตำบล	1	สนง.ป้องกันและบรรเทาสาธารณภัยจังหวัดลำพูน	1	
การพัฒนาศักยภาพของชุมชน	การปฏิบัติตามระเบียบกฎจราจร	สร้างวัฒนธรรมความปลอดภัยด้านการใช้รถใช้ถนน	จำนวนอุบัติเหตุจากท้องถนน	สาเหตุ	อำเภอ	1	สนง.ป้องกันและบรรเทาสาธารณภัยจังหวัดลำพูน	1	
การพัฒนาศักยภาพของชุมชน	การปฏิบัติตามระเบียบกฎจราจร	สร้างวินัยจราจรด้วยมาตรการทางสังคม การบังคับใช้กฎหมายและสนับสนุนการตั้งด่านบูรณาการ	จำนวนจุดตั้งด่านทางจราจร		อำเภอ	1	สนง.ป้องกันและบรรเทาสาธารณภัยจังหวัดลำพูน	1	
การพัฒนาศักยภาพของชุมชน	การศึกษา/ทักษะ/ความรู้/ประสบการณ์	เสริมสร้างศักยภาพการตอบสนองหลังเกิดอุบัติเหตุ	จำนวนผู้ผ่านการอบรมการพัฒนาศักยภาพทีมกู้ภัย เพื่อเสริมสร้างศักยภาพการตอบสนองหลังเกิดอุบัติเหตุ		จังหวัด	1	สนง.ป้องกันและบรรเทาสาธารณภัยจังหวัดลำพูน	1	
การพัฒนาศักยภาพของชุมชน	การใช้เทคโนโลยีเพื่อเสริมสร้างความปลอดภัย	เพิ่มประสิทธิภาพในการรักษาความปลอดภัยในชีวิตและทรัพย์สินด้วยโครงข่ายกล้องโทรทัศน์วงจรปิด	จำนวนโครงข่ายกล้องโทรทัศน์วงจรปิด (CCTV)		อำเภอ	1	สนง.ป้องกันและบรรเทาสาธารณภัยจังหวัดลำพูน	1	

ห่วงโซ่คุณค่า (VC)	ปัจจัยแห่งความสำเร็จ (CSF)	ตัวชี้วัด	บัญชีสถิติทางการ	การจัดจำแนก	ระดับการนำเสนอผล	สถานะข้อมูล ²⁹	หน่วยงาน	การจัดส่งข้อมูลให้ส่วนราชการส่วนกลาง ³⁰	หมายเหตุ
การพัฒนาศักยภาพของชุมชน	ความรู้และความเข้าใจที่ถูกต้องเกี่ยวกับสถาบันหลักของชาติ	เข้าพิมัร้กสถาบันหลักของชาติ และวิถีชีวิตใหม่	จำนวนประชาชน นักเรียนและเยาวชน ที่ผ่านการอบรมหล่อหลอมเข้าพิมัร้กสถาบันหลักของชาติ สู่สังคมคุณภาพ มั่นคงปลอดภัย และก้าวสู่วิถีชีวิตใหม่	กลุ่มเป้าหมาย	จังหวัด	1	ที่ทำการปกครองจังหวัดลำพูน และ กอ รมน.จ.ลพ.	1	
การพัฒนาศักยภาพของชุมชน	การมีส่วนร่วม ความร่วมมือ ความเป็นหุ้นส่วน และการบูรณาการการสร้างเครือข่าย	การเสริมสร้างประสิทธิภาพความเข้มแข็งภายในหมู่บ้านและชุมชน	จำนวนหมู่บ้านที่เข้ารับการคัดเลือกหมู่บ้านดีเด่น	ตำบล	หมู่บ้าน	1	ที่ทำการปกครองจังหวัดลำพูน	1	
การพัฒนาศักยภาพของชุมชน	แผนรักษาความการมีส่วนร่วม ความร่วมมือ ความเป็นหุ้นส่วน และการบูรณาการการสร้างเครือข่าย	การฝึกอบรมจัดตั้ง/ทบทวนชุดรักษาความปลอดภัยหมู่บ้าน (ชรบ.) เพื่อเพิ่มประสิทธิภาพและความเข้มแข็งในการรักษาความปลอดภัยหมู่บ้าน	จำนวนเจ้าหน้าที่ชุดรักษาความปลอดภัยหมู่บ้าน (ชรบ.) ที่ผ่านการอบรม	ตำบล	หมู่บ้าน	1	ที่ทำการปกครองจังหวัดลำพูน	1	
การพัฒนาศักยภาพของชุมชน	การมีส่วนร่วม ความร่วมมือ ความเป็นหุ้นส่วน และการบูรณาการการสร้างเครือข่าย	กิจกรรมการพัฒนาศักยภาพคณะกรรมการกลางหมู่บ้านอาสาพัฒนาและป้องกันตนเอง	จำนวนคณะกรรมการกลางหมู่บ้านอาสาพัฒนาและป้องกันตนเองที่ผ่านการอบรมกิจกรรมการพัฒนาศักยภาพ	ตำบล	หมู่บ้าน	1	ที่ทำการปกครองจังหวัดลำพูน	1	

สถานการณ์ข้อมูลสถิติทางการ

สำนักงานสถิติจังหวัดลำพูน ได้ตรวจสอบสถานะบัญชีสถิติทางการตามประเด็นการพัฒนาจังหวัด โดยแยกเป็นสถานะบัญชีสถิติทางการเป็น 3 สถานะ ประกอบด้วย บัญชีสถิติทางการที่มีการจัดเก็บข้อมูลเป็นปกติ บัญชีสถิติทางการที่ต้องพัฒนาการจัดเก็บ และบัญชีสถิติทางการที่ยังไม่มีการจัดเก็บ โดยมีรายละเอียดสรุปสถานะในแต่ละประเด็นการพัฒนา ดังนี้

4.1) ประเด็นการพัฒนาที่ 1 เมืองแห่งวัฒนธรรมอัตลักษณ์วิถีและท่องเที่ยวเชิงสร้างสรรค์

มีบัญชีสถิติทางการทั้งหมด 21 รายการ ซึ่งแบ่งสถานะบัญชีสถิติทางการตามผังสถิติทางการ ได้ดังนี้

- บัญชีสถิติทางการที่มีการจัดเก็บข้อมูลเป็นปกติ 21 รายการ คิดเป็นร้อยละ 100 (ทั้งนี้อาจจะมีการนำเสนอสถานะบัญชีสถิติทางการ ในรูปแบบ กราฟ แผนภูมิต่าง ๆ)



ภาพ 30 สรุปสถานะบัญชีสถิติทางการ ประเด็นการพัฒนาที่ 1 เมืองแห่งวัฒนธรรมอัตลักษณ์วิถีและท่องเที่ยวเชิงสร้างสรรค์

ได้ดังนี้

4.2) ประเด็นการพัฒนาที่ 2 เมืองแห่งอุตสาหกรรมและเศรษฐกิจสร้างสรรค์

มีบัญชีสถิติทางการทั้งหมด 7 รายการ ซึ่งแบ่งสถานะบัญชีสถิติทางการตามผังสถิติทางการ

- บัญชีสถิติทางการที่มีการจัดเก็บข้อมูลเป็นปกติ 7 รายการ คิดเป็นร้อยละ 100 (ทั้งนี้อาจจะมีการนำเสนอสถานะบัญชีสถิติทางการ ในรูปแบบ กราฟ แผนภูมิต่าง ๆ)



ภาพ 31 สรุปสถานะบัญชีสถิติทางการ ประเด็นการพัฒนาที่ 2 เมืองแห่งอุตสาหกรรมและเศรษฐกิจสร้างสรรค์

4.3) ประเด็นการพัฒนาที่ 3 เมืองแห่งเกษตรสุขภาพและนวัตกรรมสร้างสรรค์

มีบัญชีสถิติทางการทั้งหมด 28 รายการ ซึ่งแบ่งสถานะบัญชีสถิติทางการตามผังสถิติทางการ ได้ดังนี้

- บัญชีสถิติทางการที่มีการจัดเก็บข้อมูลเป็นปกติ 28 รายการ คิดเป็นร้อยละ 100 (ทั้งนี้อาจจะมีการนำเสนอสถานะบัญชีสถิติทางการ ในรูปแบบ กราฟ แผนภูมิต่าง ๆ)

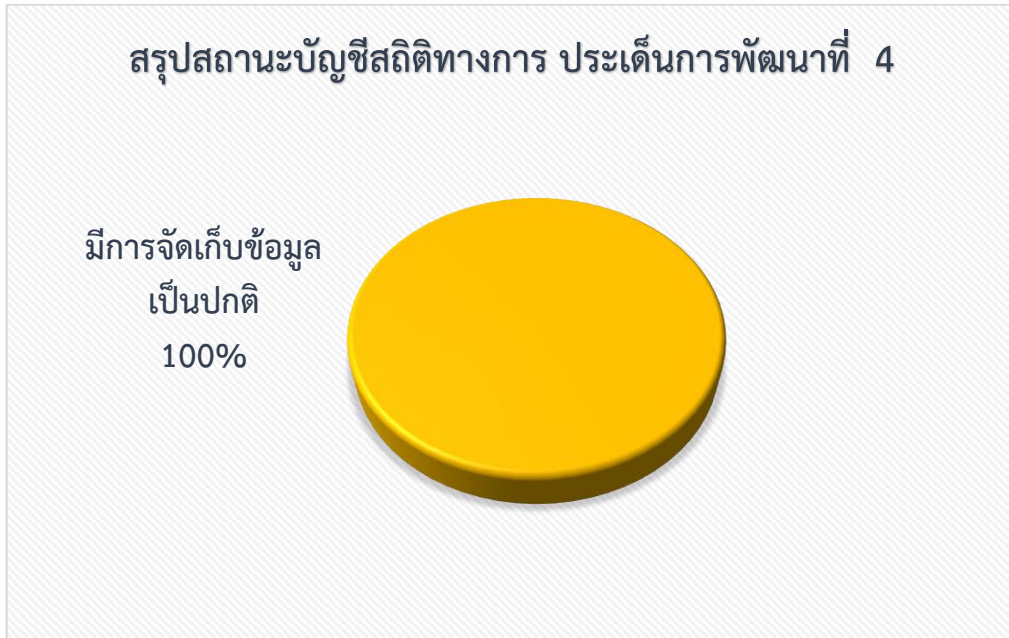


ภาพ 32 สรุปสถานะบัญชีสถิติทางการ ประเด็นการพัฒนาที่ 3 เมืองแห่งเกษตรสุขภาพและนวัตกรรมสร้างสรรค์

4.4) ประเด็นการพัฒนาที่ 4 เมืองแห่งความมั่นคง มั่งคั่ง ยั่งยืน

มีบัญชีสถิติทางการทั้งหมด 25 รายการ ซึ่งแบ่งสถานะบัญชีสถิติทางการตามผังสถิติทางการ ได้ดังนี้

- บัญชีสถิติทางการที่มีการจัดเก็บข้อมูลเป็นปกติ 25 รายการ คิดเป็นร้อยละ 100 (ทั้งนี้อาจจะมีการนำเสนอสถานะบัญชีสถิติทางการ ในรูปแบบ กราฟ แผนภูมิต่าง ๆ)



ภาพ 33 สรุปสถานะบัญชีสถิติทางการ ประเด็นการพัฒนาที่ 4 เมืองแห่งความมั่นคง มั่งคั่ง ยั่งยืน

ผลการดำเนินงานการพัฒนาบัญชีสถิติทางการตามแนวทางการพัฒนาบัญชีสถิติทางการ ตามแผนพัฒนาสถิติระดับจังหวัดลำพูน (พ.ศ. 2566 – 2570)

1. สถานการณ์การพัฒนาบัญชีสถิติทางการ

บัญชีสถิติทางการตามแผนพัฒนาสถิติระดับจังหวัดลำพูน (พ.ศ. 2566 – 2570) ประกอบด้วย ชุดข้อมูลต่าง ๆ ที่สำคัญและจำเป็นต่อการพัฒนาในระดับจังหวัด เช่น ชุดข้อมูลประเด็นการพัฒนาจังหวัด ชุดข้อมูลประเด็นสำคัญ (Pain Point) ที่ผู้บริหารให้ความสนใจ ชุดข้อมูลพื้นฐาน เป็นต้น ซึ่งในแต่ละชุดข้อมูลประกอบด้วยบัญชีสถิติทางการที่สำคัญและจำเป็นต่อการนำไปใช้ในการวิเคราะห์ เพื่อตอบโจทย์การใช้งานจริงตามความต้องการของผู้ใช้ รวมทั้งมีข้อมูลสำหรับการติดตามและประเมินผลการพัฒนาในระดับพื้นที่ได้อย่างถูกต้องและมีธรรมาภิบาล ซึ่งในแต่ละชุดข้อมูลประกอบด้วยบัญชีสถิติทางการที่สำคัญและจำเป็นต่อการนำไปใช้เพื่อตอบโจทย์การใช้งานจริงตามความต้องการของผู้ใช้

จากบัญชีสถิติทางการตามแผนพัฒนาสถิติระดับจังหวัดลำพูน (พ.ศ. 2566 – 2570) พบว่า มีจำนวนบัญชีสถิติทางการทั้งสิ้น 100 รายการ ประกอบด้วย

- บัญชีสถิติทางการตามประเด็นการพัฒนาจังหวัด จำนวน 100 รายการ ประกอบด้วย
 - บัญชีสถิติทางการที่ความพร้อมเผยแพร่ของข้อมูลเป็น Tier 1 จำนวน 81 รายการ ประกอบด้วย
 - ส่วนกลางเป็นเจ้าของข้อมูล จำนวน 55 รายการ
 - จังหวัดเป็นเจ้าของข้อมูล จำนวน 26 รายการ
 - บัญชีสถิติทางการที่ความพร้อมเผยแพร่ของข้อมูลเป็น Tier 2 จำนวน 19 รายการ
 - ส่วนกลางเป็นเจ้าของข้อมูล จำนวน 12 รายการ
 - จังหวัดเป็นเจ้าของข้อมูล จำนวน 7 รายการ
 - บัญชีสถิติทางการที่ความพร้อมเผยแพร่ของข้อมูลเป็น Tier 3 จำนวน 0 รายการ
 - ส่วนกลางเป็นเจ้าของข้อมูล จำนวน 0 รายการ
 - จังหวัดเป็นเจ้าของข้อมูล จำนวน 0 รายการ

โดยรายละเอียดแสดงดังตาราง 15

ตาราง 15 จำนวนบัญชีสถิติทางการ จำแนกตามชุดข้อมูล ความพร้อมเผยแพร่ของข้อมูล และความเป็นเจ้าของข้อมูล

ความพร้อมเผยแพร่ของข้อมูล	Tier 1			Tier 2				Tier 3	รวม
	ส่วนกลาง	จังหวัด	รวม (1)	ส่วนกลาง	จังหวัด	ไม่มีหน่วยงานรับผิดชอบ	รวม (2)	(3)	(1)+ (2)+ (3)
ความเป็นเจ้าของข้อมูล									
ชุดข้อมูลประเด็นการพัฒนาจังหวัด									
ประเด็นการพัฒนาที่ 1 เมืองแห่งวัฒนธรรมอัตลักษณ์วิถี และท่องเที่ยวสร้างสรรค์	9	12	21	8	6	-	14	-	35
ประเด็นการพัฒนาที่ 2 เมืองแห่งอุตสาหกรรม ผลิตอุตสาหกรรม และเศรษฐกิจสร้างสรรค์	4	3	7	-	-	-	-	-	7
ประเด็นการพัฒนาที่ 3 เมืองแห่งเกษตรสุขภาพและเกษตรนวัตกรรมสร้างสรรค์	23	5	28	3	1	-	4	-	32
ประเด็นการพัฒนาที่ 4 เมืองแห่งความมั่นคง มั่งคั่ง ยั่งยืน	19	6	25	1	-	-	1	-	26
รวม	55	26	81	12	7	-	19	-	100

การพัฒนาบัญชีสถิติทางการตามแนวทางการพัฒนาบัญชีสถิติทางการ เป็นการพัฒนาบัญชีสถิติทางการทุกรายการที่หน่วยงานในจังหวัดเป็นเจ้าของข้อมูล ผ่านกลไกคณะกรรมการสถิติระดับจังหวัด โดยจะสามารถพัฒนาในด้านต่าง ๆ ได้ เช่น ด้านการพัฒนาคุณภาพสถิติทางการ ด้านการจัดทำข้อมูลให้อยู่ในรูปแบบดิจิทัลที่พร้อมใช้สำหรับการวิเคราะห์ ด้านการจัดทำคำอธิบายข้อมูลให้ถูกต้อง ครบถ้วน และสอดคล้องกับทรัพยากร (Resources) เป็นต้น รายละเอียดสรุปผลการพัฒนาบัญชีสถิติทางการที่หน่วยงานในจังหวัดเป็นเจ้าของข้อมูล แสดงดังตาราง 16

ตาราง 16 จำนวนบัญชีสถิติทางการ จำแนกตามความพร้อมเผยแพร่ของข้อมูล ผลการดำเนินงาน และชุดข้อมูล สัญลักษณ์และความหมาย

✗ ยังไม่ดำเนินการ ⌚ อยู่ระหว่างดำเนินการ 🎯 ดำเนินการแล้วเสร็จ

ความพร้อมเผยแพร่ของข้อมูล	Tier 1			Tier 2 (มีหน่วยงานรับผิดชอบ)			Tier 2 (ไม่มีหน่วยงานรับผิดชอบ) และ Tier 3		
	✗	⌚	🎯	✗	⌚	🎯	✗	⌚	🎯
ผลการดำเนินงาน	✗	⌚	🎯	✗	⌚	🎯	✗	⌚	🎯
ชุดข้อมูลประเด็นการพัฒนาจังหวัด									
ประเด็นการพัฒนาที่ 1 เมืองแห่งวัฒนธรรมอัตลักษณ์วิถี และท่องเที่ยวสร้างสรรค์	-	21	-	-	14	-	-	-	-
ประเด็นการพัฒนาที่ 2 เมืองแห่งอุตสาหกรรม หัตถอุตสาหกรรม และเศรษฐกิจสร้างสรรค์	-	7	-	-	-	-	-	-	-
ประเด็นการพัฒนาที่ 3 เมืองแห่งเกษตรสุขภาพและเกษตรนวัตกรรมสร้างสรรค์	-	28	-	-	4	-	-	-	-
ประเด็นการพัฒนาที่ 4 เมืองแห่งความมั่นคง มั่งคั่ง ยั่งยืน	-	25	-	-	1	-	-	-	-
รวม	-	81	-	-	19	-	-	-	-

2. ผลการดำเนินงานการพัฒนาตามแนวทางการพัฒนาบัญชีสถิติทางการ

จากแนวทางการพัฒนาบัญชีสถิติทางการตามแผนพัฒนาสถิติระดับจังหวัดลำพูน (พ.ศ. 2566 – 2570) ได้ดำเนินการจัดทำแนวทางการพัฒนาบัญชีสถิติทางการที่สถานะความพร้อมเผยแพร่ของข้อมูล

- Tier 1
- Tier 2 (มีหน่วยงานรับผิดชอบ)
- Tier 2 (ไม่มีหน่วยงานรับผิดชอบ) และ Tier 3

โดยจะพัฒนาจนกว่าจะได้สถิติทางการที่มีผลการดำเนินงาน คือ หน่วยงานเจ้าของข้อมูลนำข้อมูลสถิติทางการที่อยู่ในรูปแบบดิจิทัลที่มีความพร้อมใช้ พร้อมทั้งจัดทำคำอธิบายข้อมูล (Metadata) ให้มีคุณภาพและมาตรฐาน ถูกต้อง ครบถ้วน และสอดคล้องกับทรัพยากร (Resources) ขึ้นระบบบัญชีข้อมูลจังหวัด (Area-Based Data Catalog) และลงทะเบียนชุดข้อมูลที่อยู่ในหมวดหมู่สาธารณะบนระบบบัญชีข้อมูลภาครัฐ (Government Data Catalog: GD Catalog) เพื่อแบ่งปัน แลกเปลี่ยนข้อมูลสถิติทางการกับหน่วยงานอื่น ๆ นำข้อมูลไปใช้ในการตัดสินใจ วางแผนนโยบาย แผนการปฏิบัติงาน และติดตามประเมินผลการพัฒนาจังหวัดได้ ซึ่งบัญชีสถิติทางการที่มีสถานะความพร้อมเผยแพร่ของข้อมูลเป็น Tier 1 และ Tier 2 (มีหน่วยงานรับผิดชอบ) จะมีแนวทางการพัฒนาที่หลากหลาย สำหรับแนวทางการพัฒนาบัญชีสถิติทางการที่ความพร้อมเผยแพร่ของข้อมูลเป็น Tier 2 (ไม่มีหน่วยงานรับผิดชอบ) และ Tier 3 คือ จะต้องกำหนดหน่วยงานรับผิดชอบ เพื่อให้หน่วยงานที่ได้รับมอบหมายดำเนินการจัดทำคำนิยามและวิธีการผลิต และดำเนินการผลิตข้อมูลต่อไป โดยสรุปกรอบแนวทางการพัฒนาบัญชีสถิติทางการ ได้ดังนี้

1. บัญชีสถิติทางการที่สถานะความพร้อมเผยแพร่ของข้อมูลเป็น Tier 2 (ไม่มีหน่วยงานรับผิดชอบ) และ Tier 3 มีแนวทางการพัฒนาคือ พัฒนาบัญชีสถิติทางการให้เป็น Tier 2 (มีหน่วยงานรับผิดชอบ)
2. บัญชีสถิติทางการที่สถานะความพร้อมเผยแพร่ของข้อมูลเป็น Tier 2 (มีหน่วยงานรับผิดชอบ) มีแนวทางการพัฒนาคือ พัฒนาบัญชีสถิติทางการให้เป็น Tier 1
3. บัญชีสถิติทางการที่สถานะความพร้อมเผยแพร่ของข้อมูลเป็น Tier 1 มีแนวทางการพัฒนาคือ พัฒนาคุณภาพของข้อมูลให้ดีขึ้น เช่น
 - จัดทำข้อมูลให้อยู่ในรูปแบบดิจิทัลที่มีความพร้อมใช้สำหรับการวิเคราะห์ เช่น csv, json เป็นต้น
 - จัดทำคำอธิบายข้อมูล (Metadata) แล้วนำชุดข้อมูลขึ้นระบบบัญชีข้อมูลจังหวัด (Area-Based Data Catalog) และลงทะเบียนชุดข้อมูลที่อยู่ในหมวดหมู่สาธารณะบนระบบบัญชีข้อมูลภาครัฐ (Government Data Catalog: GD Catalog)
 - จัดทำคำอธิบายข้อมูล (Metadata) ในส่วนของ Optional Metadata ที่มีคุณภาพและมาตรฐาน ถูกต้อง ครบถ้วน และสอดคล้องกับทรัพยากร (Resources)
 - พัฒนาคุณภาพของข้อมูล เช่น ใช้มาตรฐานสถิติกลางในการผลิต เป็นต้น และประเมินคุณภาพข้อมูลผ่าน ระบบ GD Catalog

2.1 บัญชีสถิติทางการที่ความพร้อมเผยแพร่ของข้อมูลเป็น Tier 1

แนวทางการพัฒนาบัญชีสถิติทางการที่ความพร้อมเผยแพร่ของข้อมูลเป็น Tier 1 คือ การพัฒนาบัญชีสถิติทางการที่หน่วยงานในจังหวัดเป็นเจ้าของข้อมูล (Data Owners) ที่มีค่านิยามและวิธีการผลิต มีข้อมูลพร้อมเผยแพร่ ซึ่งเป็นชุดข้อมูลที่มีความพร้อมเผยแพร่ มีคำอธิบายข้อมูล (Metadata) และพัฒนาให้ขึ้นระบบบัญชีข้อมูลจังหวัดได้ แต่ข้อมูลนั้นอาจยังไม่มีคุณสมบัติ หรืออยู่ในรูปแบบไม่พร้อมใช้สำหรับการวิเคราะห์ข้อมูล เช่น pdf , Word , Excel เป็นต้น ซึ่งแนวทางการพัฒนาคือการสนับสนุนให้หน่วยงานเจ้าของข้อมูลจัดทำข้อมูลให้อยู่ในรูปแบบดิจิทัลที่พร้อมใช้สำหรับการวิเคราะห์ เช่น csv, json เป็นต้น เผยแพร่บนเว็บไซต์หรือฐานข้อมูลของหน่วยงานเจ้าของข้อมูล จากนั้นนำขึ้นระบบบัญชีข้อมูลจังหวัด และลงทะเบียนชุดข้อมูลที่อยู่ในหมวดหมู่สาธารณะบนระบบบัญชีข้อมูลภาครัฐ (Government Data Catalog: GD Catalog) และจะพัฒนาจนกว่าบัญชีสถิติทางการนั้นจะมีคำอธิบายข้อมูล (Metadata) ที่มีคุณภาพและมาตรฐาน ถูกต้อง ครบถ้วน และสอดคล้องกับทรัพยากร (Resources) ซึ่งบัญชีสถิติทางการตามแนวทางการพัฒนาบัญชีสถิติทางการ ที่หน่วยงานในจังหวัดเป็นเจ้าของข้อมูล ที่ความพร้อมเผยแพร่ของข้อมูลเป็น Tier 1 จำนวน 81 รายการ โดยผลการดำเนินงานการพัฒนาตามแนวทางการพัฒนาบัญชีสถิติทางการที่ความพร้อมเผยแพร่ของข้อมูลเป็น Tier 1 รายละเอียดแสดงดังตาราง 17

ตาราง 17 ผลการดำเนินงานการพัฒนาบัญชีสถิติทางการตามแนวทางการพัฒนาบัญชีสถิติทางการที่ความพร้อมเผยแพร่ของข้อมูลเป็น Tier 1

ลำดับที่	บัญชีสถิติทางการ	หน่วยงาน	แนวทางการพัฒนา	ผลลัพธ์	ระยะเวลาดำเนินการ ปีงบประมาณ พ.ศ.					ผลการดำเนินงาน	หมายเหตุ
					66	67	68	69	70		
ชุดข้อมูลประเด็นการพัฒนาจังหวัด											
1	จำนวนเส้นทางท่องเที่ยวเชิงประวัติศาสตร์นครศรีอยุธยา	สำนักงานวัฒนธรรมจังหวัดลำพูน	สนับสนุนการนำชุดข้อมูลลงทะเบียนบนระบบบัญชีข้อมูลภาครัฐ	มีบัญชีสถิติทางการ เส้นทางท่องเที่ยวเชิงประวัติศาสตร์นครศรีอยุธยา เผยแพร่บนระบบบัญชีข้อมูลภาครัฐ		✓	✓	✓	✓	อยู่ระหว่างดำเนินการ	
2	จำนวนแหล่งท่องเที่ยวเชิงวัฒนธรรม	สำนักงานวัฒนธรรมจังหวัดลำพูน	สนับสนุนการนำชุดข้อมูลลงทะเบียนบนระบบบัญชีข้อมูลภาครัฐ	มีบัญชีสถิติทางการ แหล่งท่องเที่ยวเชิงวัฒนธรรม เผยแพร่บนระบบบัญชีข้อมูลภาครัฐ		✓	✓	✓	✓	อยู่ระหว่างดำเนินการ	
3	จำนวนแหล่งท่องเที่ยวชุมชนเชิงวัฒนธรรมชาติพันธุ์	สำนักงานวัฒนธรรมจังหวัดลำพูน	สนับสนุนการนำชุดข้อมูลลงทะเบียนบนระบบบัญชีข้อมูลภาครัฐ	มีบัญชีสถิติทางการ แหล่งท่องเที่ยวชุมชนเชิงวัฒนธรรมชาติพันธุ์ เผยแพร่บนระบบบัญชีข้อมูลภาครัฐ		✓	✓	✓	✓	อยู่ระหว่างดำเนินการ	
4	จำนวนประเพณีและวัฒนธรรมท้องถิ่นของชาติพันธุ์	สำนักงานวัฒนธรรมจังหวัดลำพูน	สนับสนุนการนำชุดข้อมูลลงทะเบียนบนระบบบัญชีข้อมูลภาครัฐ	มีบัญชีสถิติทางการ ประเพณีและวัฒนธรรมท้องถิ่นของชาติพันธุ์ เผยแพร่บนระบบบัญชีข้อมูลภาครัฐ		✓	✓	✓	✓	อยู่ระหว่างดำเนินการ	
5	จำนวนเครือข่ายความร่วมมืออนุรักษ์และพัฒนาเมืองเก่าลำพูน	สำนักงานทรัพยากรธรรมชาติและสิ่งแวดล้อมจังหวัดลำพูน	สนับสนุนการนำชุดข้อมูลลงทะเบียนบนระบบบัญชีข้อมูลภาครัฐ	มีบัญชีสถิติทางการ เครือข่ายความร่วมมืออนุรักษ์และพัฒนาเมืองเก่าลำพูน เผยแพร่บนระบบบัญชีข้อมูลภาครัฐ		✓	✓	✓	✓	อยู่ระหว่างดำเนินการ	

ลำดับ ที่	บัญชีสถิติทางการ	หน่วยงาน	แนวทางการพัฒนา	ผลลัพธ์	ระยะเวลาดำเนินการ ปีงบประมาณ พ.ศ.					ผลการ ดำเนินงาน	หมายเหตุ
					66	67	68	69	70		
6	จำนวนผู้นำชุมชนที่ผ่านกิจกรรมการสร้างเครือข่ายการอนุรักษ์และพัฒนาเมืองเก่าลำพูน	สำนักงาน ทรัพยากรธรรมชาติและ สิ่งแวดล้อมจังหวัดลำพูน	สนับสนุนการนำชุดข้อมูล ลงทะเบียนบนระบบบัญชี ข้อมูลภาครัฐ	มีบัญชีสถิติทางการ ผู้นำชุมชนที่ผ่าน กิจกรรมการสร้างเครือข่ายการอนุรักษ์ และพัฒนาเมืองเก่าลำพูน เผยแพร่บน ระบบบัญชีข้อมูลภาครัฐ		✓	✓	✓	✓	อยู่ระหว่าง ดำเนินการ	
7	จำนวนประชาชนที่ผ่านกิจกรรมการสร้างเครือข่ายอนุรักษ์และพัฒนาเมืองเก่าลำพูน	สำนักงาน ทรัพยากรธรรมชาติและ สิ่งแวดล้อมจังหวัดลำพูน	สนับสนุนการนำชุดข้อมูล ลงทะเบียนบนระบบบัญชี ข้อมูลภาครัฐ	มีบัญชีสถิติทางการ ประชาชนที่ผ่าน กิจกรรมการสร้างเครือข่ายอนุรักษ์และ พัฒนาเมืองเก่าลำพูน เผยแพร่บนระบบ บัญชีข้อมูลภาครัฐ		✓	✓	✓	✓	อยู่ระหว่าง ดำเนินการ	
8	จำนวนผู้เข้าเยี่ยมชมหอประวัติศาสตร์ ศิลปวัฒนธรรมเมืองหริภุญชัย	สำนักงานวัฒนธรรม จังหวัดลำพูน	สนับสนุนการนำชุดข้อมูล ลงทะเบียนบนระบบบัญชี ข้อมูลภาครัฐ	มีบัญชีสถิติทางการ จำนวนผู้เข้าเยี่ยมชม หอประวัติศาสตร์ ศิลปวัฒนธรรมเมือง หริภุญชัย เผยแพร่บนระบบบัญชีข้อมูล ภาครัฐ		✓	✓	✓	✓	อยู่ระหว่าง ดำเนินการ	
9	จำนวนกิจกรรมการอนุรักษ์และพัฒนาเมือง ลำพูน	สำนักงาน ทรัพยากรธรรมชาติและ สิ่งแวดล้อมจังหวัดลำพูน	สนับสนุนการนำชุดข้อมูล ลงทะเบียนบนระบบบัญชี ข้อมูลภาครัฐ	มีบัญชีสถิติทางการ กิจกรรมการอนุรักษ์ และพัฒนาเมืองลำพูน เผยแพร่บนระบบ บัญชีข้อมูลภาครัฐ		✓	✓	✓	✓	อยู่ระหว่าง ดำเนินการ	
10	จำนวนเยาวชนที่เข้าร่วมกิจกรรมอนุรักษ์ และพัฒนาเมืองเก่า	สำนักงาน ทรัพยากรธรรมชาติและ สิ่งแวดล้อมจังหวัดลำพูน	สนับสนุนการนำชุดข้อมูล ลงทะเบียนบนระบบบัญชี ข้อมูลภาครัฐ	มีบัญชีสถิติทางการ จำนวนเยาวชนที่เข้า ร่วมกิจกรรมอนุรักษ์และพัฒนาเมืองเก่า เผยแพร่บนระบบบัญชีข้อมูลภาครัฐ		✓	✓	✓	✓	อยู่ระหว่าง ดำเนินการ	
11	จำนวนเทคโนโลยีแพลตฟอร์มดิจิทัลที่ รวบรวมองค์ความรู้หอเกียรติภูมิพระนาง จามเทวี	สำนักงานวัฒนธรรม จังหวัดลำพูน	สนับสนุนการนำชุดข้อมูล ลงทะเบียนบนระบบบัญชี ข้อมูลภาครัฐ	มีบัญชีสถิติทางการ เทคโนโลยีแพลตฟอร์ม ดิจิทัลที่รวบรวมองค์ความรู้หอ เกียรติภูมิพระนางจามเทวี เผยแพร่บน ระบบบัญชีข้อมูลภาครัฐ		✓	✓	✓	✓	อยู่ระหว่าง ดำเนินการ	
12	จำนวนคู่มือ/หลักสูตรองค์ความรู้เชิง ประวัติศาสตร์เมืองเก่าลำพูน สำหรับ ประชาชนทั่วไปและสำหรับเยาวชน	สำนักงาน ทรัพยากรธรรมชาติและ สิ่งแวดล้อมจังหวัดลำพูน	สนับสนุนการนำชุดข้อมูล ลงทะเบียนบนระบบบัญชี ข้อมูลภาครัฐ	มีบัญชีสถิติทางการ คู่มือ/หลักสูตรองค์ ความรู้เชิงประวัติศาสตร์เมืองเก่าลำพูน สำหรับประชาชนทั่วไปและสำหรับ เยาวชน เผยแพร่บนระบบบัญชีข้อมูล ภาครัฐ		✓	✓	✓	✓	อยู่ระหว่าง ดำเนินการ	
13	จำนวนกิจกรรมประชาสัมพันธ์ผ่าน Digital Content	สำนักงาน ทรัพยากรธรรมชาติและ สิ่งแวดล้อมจังหวัดลำพูน	สนับสนุนการนำชุดข้อมูล ลงทะเบียนบนระบบบัญชี ข้อมูลภาครัฐ	มีบัญชีสถิติทางการ กิจกรรม ประชาสัมพันธ์ผ่าน Digital Content เผยแพร่บนระบบบัญชีข้อมูลภาครัฐ		✓	✓	✓	✓	อยู่ระหว่าง ดำเนินการ	

ลำดับ ที่	บัญชีสถิติทางการ	หน่วยงาน	แนวทางการพัฒนา	ผลลัพธ์	ระยะเวลาดำเนินการ ปีงบประมาณ พ.ศ.					ผลการ ดำเนินงาน	หมายเหตุ
					66	67	68	69	70		
14	จำนวนสื่อประชาสัมพันธ์เทศกาลการท่องเที่ยวที่สำคัญของจังหวัดลำพูน	สำนักงานประชาสัมพันธ์จังหวัดลำพูน	สนับสนุนการนำชุดข้อมูลลงทะเบียนบนระบบบัญชีข้อมูลภาครัฐ	มีบัญชีสถิติทางการ สื่อประชาสัมพันธ์เทศกาลการท่องเที่ยวที่สำคัญของจังหวัดลำพูน เผยแพร่บนระบบบัญชีข้อมูลภาครัฐ		✓	✓	✓	✓	อยู่ระหว่างดำเนินการ	
15	จำนวนการจัดแสดงและจำหน่ายผลิตภัณฑ์ด้านการท่องเที่ยวของจังหวัดลำพูน	สำนักงานการท่องเที่ยวและกีฬาจังหวัดลำพูน	สนับสนุนการนำชุดข้อมูลลงทะเบียนบนระบบบัญชีข้อมูลภาครัฐ	มีบัญชีสถิติทางการ การจัดแสดงและจำหน่ายผลิตภัณฑ์ด้านการท่องเที่ยวของจังหวัดลำพูน เผยแพร่บนระบบบัญชีข้อมูลภาครัฐ		✓	✓	✓	✓	อยู่ระหว่างดำเนินการ	
16	การประชาสัมพันธ์การท่องเที่ยวเชิงวัฒนธรรมลำพูนผ่านสื่อสิ่งพิมพ์ และ Social Media	สำนักงานการท่องเที่ยวและกีฬาจังหวัดลำพูน	สนับสนุนการนำชุดข้อมูลลงทะเบียนบนระบบบัญชีข้อมูลภาครัฐ	มีบัญชีสถิติทางการ การประชาสัมพันธ์การท่องเที่ยวเชิงวัฒนธรรมลำพูนผ่านสื่อสิ่งพิมพ์ และ Social Media เผยแพร่บนระบบบัญชีข้อมูลภาครัฐ		✓	✓	✓	✓	อยู่ระหว่างดำเนินการ	
17	จำนวนกิจกรรมการนำเสนอ/การประชาสัมพันธ์เมืองลำพูนสู่เมืองมรดกโลก	สำนักงานทรัพยากรธรรมชาติและสิ่งแวดล้อมจังหวัดลำพูน	สนับสนุนการนำชุดข้อมูลลงทะเบียนบนระบบบัญชีข้อมูลภาครัฐ	มีบัญชีสถิติทางการ กิจกรรมการนำเสนอ/การประชาสัมพันธ์เมืองลำพูนสู่เมืองมรดกโลก เผยแพร่บนระบบบัญชีข้อมูลภาครัฐ		✓	✓	✓	✓	อยู่ระหว่างดำเนินการ	
18	จำนวนเส้นทางท่องเที่ยวเชื่อมโยงท่องเที่ยวชุมชน (Lamphun Story Telling)	สำนักงานการท่องเที่ยวและกีฬาจังหวัดลำพูน	สนับสนุนการนำชุดข้อมูลลงทะเบียนบนระบบบัญชีข้อมูลภาครัฐ	มีบัญชีสถิติทางการ เส้นทางท่องเที่ยวเชื่อมโยงท่องเที่ยวชุมชน (Lamphun Story Telling) เผยแพร่บนระบบบัญชีข้อมูลภาครัฐ		✓	✓	✓	✓	อยู่ระหว่างดำเนินการ	
19	จำนวนกิจกรรมการส่งเสริมการท่องเที่ยวเชิงกีฬาและการท่องเที่ยวเชิงสุขภาพ	สำนักงานการท่องเที่ยวและกีฬาจังหวัดลำพูน	สนับสนุนการนำชุดข้อมูลลงทะเบียนบนระบบบัญชีข้อมูลภาครัฐ	มีบัญชีสถิติทางการ กิจกรรมการส่งเสริมการท่องเที่ยวเชิงกีฬาและการท่องเที่ยวเชิงสุขภาพ เผยแพร่บนระบบบัญชีข้อมูลภาครัฐ		✓	✓	✓	✓	อยู่ระหว่างดำเนินการ	
20	จำนวนกิจกรรมการท่องเที่ยวเชิงสร้างสรรค์	สำนักงานการท่องเที่ยวและกีฬาจังหวัดลำพูน	สนับสนุนการนำชุดข้อมูลลงทะเบียนบนระบบบัญชีข้อมูลภาครัฐ	มีบัญชีสถิติทางการ กิจกรรมการท่องเที่ยวเชิงสร้างสรรค์ เผยแพร่บนระบบบัญชีข้อมูลภาครัฐ		✓	✓	✓	✓	อยู่ระหว่างดำเนินการ	
21	จำนวนระบบโครงข่ายขนส่งนักท่องเที่ยว	สำนักงานขนส่งจังหวัดลำพูน	สนับสนุนการนำชุดข้อมูลลงทะเบียนบนระบบบัญชีข้อมูลภาครัฐ	มีบัญชีสถิติทางการ ระบบโครงข่ายขนส่งนักท่องเที่ยว เผยแพร่บนระบบบัญชีข้อมูลภาครัฐ		✓	✓	✓	✓	อยู่ระหว่างดำเนินการ	

ลำดับ ที่	บัญชีสถิติทางการ	หน่วยงาน	แนวทางการพัฒนา	ผลลัพธ์	ระยะเวลาดำเนินการ ปีงบประมาณ พ.ศ.					ผลการ ดำเนินงาน	หมายเหตุ
					66	67	68	69	70		
22	จำนวนผู้ประกอบการอุตสาหกรรม SMEs สถานประกอบการในจังหวัดลำพูน ที่ได้รับการพัฒนาผ่านการประเมิน	สำนักงานอุตสาหกรรมจังหวัดลำพูน	สนับสนุนการนำชุดข้อมูลลงทะเบียนบนระบบบัญชีข้อมูลภาครัฐ	มีบัญชีสถิติทางการ ผู้ประกอบการอุตสาหกรรม SMEs สถานประกอบการในจังหวัดลำพูน ที่ได้รับการพัฒนาผ่านการประเมิน เผยแพร่บนระบบบัญชีข้อมูลภาครัฐ		✓	✓	✓	✓	อยู่ระหว่างดำเนินการ	
23	จำนวนผู้ประกอบการหัตถอุตสาหกรรม ด้วยนวัตกรรมสร้างสรรค์ที่ผ่านการอบรม	สำนักงานพาณิชย์จังหวัดลำพูน	สนับสนุนการนำชุดข้อมูลลงทะเบียนบนระบบบัญชีข้อมูลภาครัฐ	มีบัญชีสถิติทางการ ผู้ประกอบการหัตถอุตสาหกรรม ด้วยนวัตกรรมสร้างสรรค์ที่ผ่านการอบรม เผยแพร่บนระบบบัญชีข้อมูลภาครัฐ		✓	✓	✓	✓	อยู่ระหว่างดำเนินการ	
24	จำนวนกิจกรรม/องค์ความรู้ภูมิปัญญาท้องถิ่น และการถ่ายทอดเรื่องราวของผ้าลำพูน	สำนักงานพัฒนาชุมชนจังหวัดลำพูน	สนับสนุนการนำชุดข้อมูลลงทะเบียนบนระบบบัญชีข้อมูลภาครัฐ	มีบัญชีสถิติทางการ กิจกรรม/องค์ความรู้ภูมิปัญญาท้องถิ่น และการถ่ายทอดเรื่องราวของผ้าลำพูน เผยแพร่บนระบบบัญชีข้อมูลภาครัฐ		✓	✓	✓	✓	อยู่ระหว่างดำเนินการ	
25	จำนวนผู้ผลิต ผู้ประกอบการ OTOP ประเภทผ้าที่ได้รับการพัฒนาศักยภาพด้านการตลาด	สำนักงานพัฒนาชุมชนจังหวัดลำพูน	สนับสนุนการนำชุดข้อมูลลงทะเบียนบนระบบบัญชีข้อมูลภาครัฐ	มีบัญชีสถิติทางการ ผู้ผลิต ผู้ประกอบการ OTOP ประเภทผ้าที่ได้รับการพัฒนาศักยภาพด้านการตลาด เผยแพร่บนระบบบัญชีข้อมูลภาครัฐ		✓	✓	✓	✓	อยู่ระหว่างดำเนินการ	
26	จำนวนผลิตภัณฑ์ที่ได้รับการออกแบบและพัฒนา	สำนักงานพัฒนาชุมชนจังหวัดลำพูน	สนับสนุนการนำชุดข้อมูลลงทะเบียนบนระบบบัญชีข้อมูลภาครัฐ	มีบัญชีสถิติทางการ ผลิตภัณฑ์ที่ได้รับการออกแบบและพัฒนา เผยแพร่บนระบบบัญชีข้อมูลภาครัฐ		✓	✓	✓	✓	อยู่ระหว่างดำเนินการ	
27	จำนวนช่องทางการตลาดสินค้าหัตถอุตสาหกรรม และเศรษฐกิจสร้างสรรค์จังหวัดลำพูน	สำนักงานพาณิชย์จังหวัดลำพูน	สนับสนุนการนำชุดข้อมูลลงทะเบียนบนระบบบัญชีข้อมูลภาครัฐ	มีบัญชีสถิติทางการ ช่องทางการตลาดสินค้าหัตถอุตสาหกรรม และเศรษฐกิจสร้างสรรค์จังหวัดลำพูน เผยแพร่บนระบบบัญชีข้อมูลภาครัฐ		✓	✓	✓	✓	อยู่ระหว่างดำเนินการ	
28	มูลค่าสินค้า OTOP	สำนักงานพัฒนาชุมชนจังหวัดลำพูน	สนับสนุนการนำชุดข้อมูลลงทะเบียนบนระบบบัญชีข้อมูลภาครัฐ	มีบัญชีสถิติทางการ มูลค่าสินค้า OTOP เผยแพร่บนระบบบัญชีข้อมูลภาครัฐ		✓	✓	✓	✓	อยู่ระหว่างดำเนินการ	
29	จำนวนแปลงต้นแบบการปลูกพืชสมุนไพร พืชอาหาร พืชเศรษฐกิจ (Food Bank)	ศูนย์ขยายพันธุ์พืชที่ 8 จังหวัดลำพูน	สนับสนุนการนำชุดข้อมูลลงทะเบียนบนระบบบัญชีข้อมูลภาครัฐ	มีบัญชีสถิติทางการ แปลงต้นแบบการปลูกพืชสมุนไพร พืชอาหาร พืช		✓	✓	✓	✓	อยู่ระหว่างดำเนินการ	

ลำดับ ที่	บัญชีสถิติทางการ	หน่วยงาน	แนวทางการพัฒนา	ผลลัพธ์	ระยะเวลาดำเนินการ ปีงบประมาณ พ.ศ.					ผลการ ดำเนินงาน	หมายเหตุ
					66	67	68	69	70		
				เศรษฐกิจ (Food Bank) เผยแพร่บนระบบบัญชีข้อมูลภาครัฐ							
30	จำนวนเกษตรกรที่ได้รับการถ่ายทอดองค์ความรู้ตามระบบมาตรฐาน GAP	สำนักงานเกษตรจังหวัดลำพูน	สนับสนุนการนำชุดข้อมูลลงทะเบียนบนระบบบัญชีข้อมูลภาครัฐ	มีบัญชีสถิติทางการ เกษตรกรที่ได้รับการถ่ายทอดองค์ความรู้ตามระบบมาตรฐาน GAP เผยแพร่บนระบบบัญชีข้อมูลภาครัฐ		✓	✓	✓	✓	อยู่ระหว่างดำเนินการ	
31	ร้อยละเกษตรกรที่เข้าร่วมโครงการเกษตรสู่มาตรฐาน GAP ได้รับรองมาตรฐาน GAP	สำนักงานเกษตรจังหวัดลำพูน	สนับสนุนการนำชุดข้อมูลลงทะเบียนบนระบบบัญชีข้อมูลภาครัฐ	มีบัญชีสถิติทางการ เกษตรกรที่เข้าร่วมโครงการเกษตรสู่มาตรฐาน GAP ได้รับรองมาตรฐาน GAP เผยแพร่บนระบบบัญชีข้อมูลภาครัฐ		✓	✓	✓	✓	อยู่ระหว่างดำเนินการ	
32	กลุ่มเกษตรกรที่ได้รับการถ่ายทอดความรู้ นวัตกรรม และเทคโนโลยี	สำนักงานเกษตรจังหวัดลำพูน	สนับสนุนการนำชุดข้อมูลลงทะเบียนบนระบบบัญชีข้อมูลภาครัฐ	มีบัญชีสถิติทางการ กลุ่มเกษตรกรที่ได้รับการถ่ายทอดความรู้ นวัตกรรม และเทคโนโลยี เผยแพร่บนระบบบัญชีข้อมูลภาครัฐ		✓	✓	✓	✓	อยู่ระหว่างดำเนินการ	
33	จำนวนเกษตรกรที่เข้ารับการอบรมความรู้เกี่ยวกับการปฏิบัติทางการเกษตรที่ดีสำหรับพืชอาหาร (GAP) พืช (ลำไย)	สำนักวิจัยและพัฒนาการเกษตรเขตที่ 1 กรมวิชาการเกษตร	สนับสนุนการนำชุดข้อมูลลงทะเบียนบนระบบบัญชีข้อมูลภาครัฐ	มีบัญชีสถิติทางการ เกษตรกรที่เข้ารับการอบรมความรู้เกี่ยวกับการปฏิบัติทางการเกษตรที่ดีสำหรับพืชอาหาร (GAP) พืช (ลำไย) เผยแพร่บนระบบบัญชีข้อมูลภาครัฐ		✓	✓	✓	✓	อยู่ระหว่างดำเนินการ	
34	จำนวนเกษตรกร/กลุ่มวิสาหกิจชุมชน/กลุ่มเกษตรกรแปลงใหญ่ที่ได้รับการถ่ายทอดความรู้ นวัตกรรมและเทคโนโลยีด้านการแปรรูปผลิตภัณฑ์ลำไยและสินค้าเกษตรอื่น ๆ	สำนักงานเกษตรจังหวัดลำพูน	สนับสนุนการนำชุดข้อมูลลงทะเบียนบนระบบบัญชีข้อมูลภาครัฐ	มีบัญชีสถิติทางการ เกษตรกร/กลุ่มวิสาหกิจชุมชน/กลุ่มเกษตรกรแปลงใหญ่ที่ได้รับการถ่ายทอดความรู้ นวัตกรรมและเทคโนโลยีด้านการแปรรูปผลิตภัณฑ์ลำไยและสินค้าเกษตรอื่น ๆ เผยแพร่บนระบบบัญชีข้อมูลภาครัฐ		✓	✓	✓	✓	อยู่ระหว่างดำเนินการ	
35	จำนวนช่องทางประชาสัมพันธ์สินค้าเกษตรปลอดภัย	สำนักงานเกษตรจังหวัดลำพูน	สนับสนุนการนำชุดข้อมูลลงทะเบียนบนระบบบัญชีข้อมูลภาครัฐ	มีบัญชีสถิติทางการ ช่องทางประชาสัมพันธ์สินค้าเกษตรปลอดภัย เผยแพร่บนระบบบัญชีข้อมูลภาครัฐ		✓	✓	✓	✓	อยู่ระหว่างดำเนินการ	

ลำดับ ที่	บัญชีสถิติทางการ	หน่วยงาน	แนวทางการพัฒนา	ผลลัพธ์	ระยะเวลาดำเนินการ ปีงบประมาณ พ.ศ.					ผลการ ดำเนินงาน	หมายเหตุ
					66	67	68	69	70		
36	จำนวนผลิตภัณฑ์เกษตรแปรรูปที่ได้รับการพัฒนา	สำนักงานอุตสาหกรรมจังหวัดลำพูน	สนับสนุนการนำชุดข้อมูลลงทะเบียนบนระบบบัญชีข้อมูลภาครัฐ	มีบัญชีสถิติทางการ ผลิตภัณฑ์เกษตรแปรรูปที่ได้รับการพัฒนา เผยแพร่บนระบบบัญชีข้อมูลภาครัฐ		✓	✓	✓	✓	อยู่ระหว่างดำเนินการ	
37	จำนวนเกษตรกร/กลุ่มเกษตรกร Young Smart Farmer ที่ผ่านการอบรมด้านการค้า การทำการตลาดออนไลน์	สำนักงานพาณิชย์จังหวัดลำพูน	สนับสนุนการนำชุดข้อมูลลงทะเบียนบนระบบบัญชีข้อมูลภาครัฐ	มีบัญชีสถิติทางการ เกษตรกร/กลุ่มเกษตรกร Young Smart Farmer ที่ผ่านการ เผยแพร่บนระบบบัญชีข้อมูลภาครัฐ		✓	✓	✓	✓	อยู่ระหว่างดำเนินการ	
38	จำนวนเครือข่ายการผลิตและการตลาดผลไม้คุณภาพของสถาบันเกษตรกรในจังหวัดลำพูน	สำนักงานสหกรณ์จังหวัดลำพูน	สนับสนุนการนำชุดข้อมูลลงทะเบียนบนระบบบัญชีข้อมูลภาครัฐ	มีบัญชีสถิติทางการ เครือข่ายการผลิตและการตลาดผลไม้คุณภาพของสถาบันเกษตรกรในจังหวัดลำพูน เผยแพร่บนระบบบัญชีข้อมูลภาครัฐ		✓	✓	✓	✓	อยู่ระหว่างดำเนินการ	
39	จำนวนเครือข่ายความร่วมมือการผลิตและการตลาดสินค้าสหกรณ์	สำนักงานสหกรณ์จังหวัดลำพูน	สนับสนุนการนำชุดข้อมูลลงทะเบียนบนระบบบัญชีข้อมูลภาครัฐ	มีบัญชีสถิติทางการ เครือข่ายความร่วมมือการผลิตและการตลาดสินค้าสหกรณ์ เผยแพร่บนระบบบัญชีข้อมูลภาครัฐ		✓	✓	✓	✓	อยู่ระหว่างดำเนินการ	
40	มูลค่าจำหน่ายสินค้าระดับประเทศ/ระดับนานาชาติ	สำนักงานพาณิชย์จังหวัดลำพูน	สนับสนุนการนำชุดข้อมูลลงทะเบียนบนระบบบัญชีข้อมูลภาครัฐ	มีบัญชีสถิติทางการ มูลค่าจำหน่ายสินค้าระดับประเทศ/ระดับนานาชาติ เผยแพร่บนระบบบัญชีข้อมูลภาครัฐ		✓	✓	✓	✓	อยู่ระหว่างดำเนินการ	
41	มูลค่าจำหน่ายสินค้าทั้งในรูปแบบออนไลน์และออฟไลน์	สำนักงานพาณิชย์จังหวัดลำพูน	สนับสนุนการนำชุดข้อมูลลงทะเบียนบนระบบบัญชีข้อมูลภาครัฐ	มีบัญชีสถิติทางการ มูลค่าจำหน่ายสินค้าทั้งในรูปแบบออนไลน์และออฟไลน์ เผยแพร่บนระบบบัญชีข้อมูลภาครัฐ		✓	✓	✓	✓	อยู่ระหว่างดำเนินการ	
42	ร้อยละของเกษตรกรที่มีองค์ความรู้ด้านการเลี้ยงสัตว์น้ำปลอดภัยในร่องสวน	สำนักงานประมงจังหวัดลำพูน	สนับสนุนการนำชุดข้อมูลลงทะเบียนบนระบบบัญชีข้อมูลภาครัฐ	มีบัญชีสถิติทางการ เกษตรกรที่มีองค์ความรู้ด้านการเลี้ยงสัตว์น้ำปลอดภัยในร่องสวน เผยแพร่บนระบบบัญชีข้อมูลภาครัฐ		✓	✓	✓	✓	อยู่ระหว่างดำเนินการ	
43	จำนวนแหล่งเรียนรู้แลกเปลี่ยนการเพาะขยายพันธุ์สัตว์น้ำ	สำนักงานประมงจังหวัดลำพูน	สนับสนุนการนำชุดข้อมูลลงทะเบียนบนระบบบัญชีข้อมูลภาครัฐ	มีบัญชีสถิติทางการ แหล่งเรียนรู้แลกเปลี่ยนการเพาะขยายพันธุ์สัตว์น้ำ เผยแพร่บนระบบบัญชีข้อมูลภาครัฐ		✓	✓	✓	✓	อยู่ระหว่างดำเนินการ	

ลำดับ ที่	บัญชีสถิติทางการ	หน่วยงาน	แนวทางการพัฒนา	ผลลัพธ์	ระยะเวลาดำเนินการ ปีงบประมาณ พ.ศ.					ผลการ ดำเนินงาน	หมายเหตุ
					66	67	68	69	70		
44	จำนวนเกษตรกรที่ผ่านการรับรองมาตรฐาน เกษตรกรอินทรีย์แบบมีส่วนร่วม SDGsPGS	สำนักงานเกษตรและ สหกรณ์จังหวัดลำพูน	สนับสนุนการนำชุดข้อมูล ลงทะเบียนบนระบบบัญชี ข้อมูลภาครัฐ	มีบัญชีสถิติทางการ เกษตรกรที่ผ่านการ รับรองมาตรฐานเกษตรกรอินทรีย์แบบมี ส่วนร่วม SDGsPGS เผยแพร่บนระบบ บัญชีข้อมูลภาครัฐ		✓	✓	✓	✓	อยู่ระหว่าง ดำเนินการ	
45	จำนวนกิจกรรมอบรมการถ่ายทอด เทคโนโลยีการผลิตลำไยคุณภาพ	สำนักงานเกษตรจังหวัด ลำพูน	สนับสนุนการนำชุดข้อมูล ลงทะเบียนบนระบบบัญชี ข้อมูลภาครัฐ	มีบัญชีสถิติทางการ กิจกรรมอบรมการ ถ่ายทอดเทคโนโลยีการผลิตลำไย คุณภาพ เผยแพร่บนระบบบัญชีข้อมูล ภาครัฐ		✓	✓	✓	✓	อยู่ระหว่าง ดำเนินการ	
46	ร้อยละของปริมาณผลิตภัณฑ์เกษตรด้วย พลังงานแสงอาทิตย์ที่เพิ่มขึ้น	สำนักงานพลังงานจังหวัด ลำพูน	สนับสนุนการนำชุดข้อมูล ลงทะเบียนบนระบบบัญชี ข้อมูลภาครัฐ	มีบัญชีสถิติทางการ ผลิตภัณฑ์เกษตร ด้วยพลังงานแสงอาทิตย์ เผยแพร่บน ระบบบัญชีข้อมูลภาครัฐ		✓	✓	✓	✓	อยู่ระหว่าง ดำเนินการ	
47	จำนวนเกษตรกรที่ได้รับรองมาตรฐานการ ปฏิบัติทางการเกษตรที่ดีสำหรับพืชอาหาร (GAP พืช) ในพืชส่งออก ได้แก่ มะม่วง ลำไย และพืชชนิดอื่น	สำนักวิจัยและพัฒนาการ เกษตรเขตที่ 1 กรม วิชาการเกษตร	สนับสนุนการนำชุดข้อมูล ลงทะเบียนบนระบบบัญชี ข้อมูลภาครัฐ	มีบัญชีสถิติทางการ เกษตรกรที่ได้รับรอง มาตรฐานการปฏิบัติทางการเกษตรที่ดี สำหรับพืชอาหาร (GAP พืช) ในพืช ส่งออก ได้แก่ มะม่วง ลำไย และพืชชนิด อื่น เผยแพร่บนระบบบัญชีข้อมูลภาครัฐ		✓	✓	✓	✓	อยู่ระหว่าง ดำเนินการ	
48	จำนวนองค์ความรู้/เทคโนโลยี นวัตกรรมที่ ถูกสร้างขึ้น เพื่อส่งเสริมการพัฒนา เศรษฐกิจชีวภาพเศรษฐกิจหมุนเวียนและ เศรษฐกิจสีเขียว พืชไม้ผลเป็นหลัก	สำนักวิจัยและพัฒนาการ เกษตรเขตที่ 1 กรม วิชาการเกษตร	สนับสนุนการนำชุดข้อมูล ลงทะเบียนบนระบบบัญชี ข้อมูลภาครัฐ	มีบัญชีสถิติทางการ องค์ความรู้/ เทคโนโลยี นวัตกรรมที่ถูกสร้างขึ้น เพื่อ ส่งเสริมการพัฒนาเศรษฐกิจชีวภาพ เศรษฐกิจหมุนเวียนและเศรษฐกิจสีเขียว พืชไม้ผลเป็นหลัก เผยแพร่บนระบบบัญชี ข้อมูลภาครัฐ		✓	✓	✓	✓	อยู่ระหว่าง ดำเนินการ	
49	จำนวนองค์ความรู้/เทคโนโลยี นวัตกรรมที่ ถูกสร้างขึ้น เพื่อส่งเสริมการพัฒนา เศรษฐกิจชีวภาพเศรษฐกิจหมุนเวียนและ เศรษฐกิจสีเขียว พืชข้าวเป็นหลัก	สำนักวิจัยและพัฒนาการ เกษตรเขตที่ 1 กรม วิชาการเกษตร	สนับสนุนการนำชุดข้อมูล ลงทะเบียนบนระบบบัญชี ข้อมูลภาครัฐ	มีบัญชีสถิติทางการ องค์ความรู้/ เทคโนโลยี นวัตกรรมที่ถูกสร้างขึ้น เพื่อ ส่งเสริมการพัฒนาเศรษฐกิจชีวภาพ เศรษฐกิจหมุนเวียนและเศรษฐกิจสีเขียว พืชข้าวเป็นหลัก เผยแพร่บนระบบบัญชี ข้อมูลภาครัฐ		✓	✓	✓	✓	อยู่ระหว่าง ดำเนินการ	

ลำดับ ที่	บัญชีสถิติทางการ	หน่วยงาน	แนวทางการพัฒนา	ผลลัพธ์	ระยะเวลาดำเนินการ ปีงบประมาณ พ.ศ.					ผลการ ดำเนินงาน	หมายเหตุ
					66	67	68	69	70		
50	จำนวนอาสาสมัครเกษตรหมู่บ้าน (อกม.) ที่ ได้รับการถ่ายทอดองค์ความรู้	สำนักงานเกษตรจังหวัด ลำพูน	สนับสนุนการนำชุดข้อมูล ลงทะเบียนบนระบบบัญชี ข้อมูลภาครัฐ	มีบัญชีสถิติทางการ อาสาสมัครเกษตร หมู่บ้าน (อกม.) เผยแพร่บนระบบบัญชี ข้อมูลภาครัฐ		✓	✓	✓	✓	อยู่ระหว่าง ดำเนินการ	
51	จำนวนอาสาสมัครเกษตรหมู่บ้านดีเด่น	สำนักงานเกษตรจังหวัด ลำพูน	สนับสนุนการนำชุดข้อมูล ลงทะเบียนบนระบบบัญชี ข้อมูลภาครัฐ	มีบัญชีสถิติทางการ อาสาสมัครเกษตร หมู่บ้าน (อกม.) เผยแพร่บนระบบบัญชี ข้อมูลภาครัฐ		✓	✓	✓	✓	อยู่ระหว่าง ดำเนินการ	
52	จำนวนอาสาสมัครเกษตรหมู่บ้านระดับ จังหวัด	สำนักงานเกษตรจังหวัด ลำพูน	สนับสนุนการนำชุดข้อมูล ลงทะเบียนบนระบบบัญชี ข้อมูลภาครัฐ	มีบัญชีสถิติทางการ อาสาสมัครเกษตร หมู่บ้าน (อกม.) เผยแพร่บนระบบบัญชี ข้อมูลภาครัฐ		✓	✓	✓	✓	อยู่ระหว่าง ดำเนินการ	
53	สัดส่วนของพื้นที่ระบบส่งน้ำ	โครงการชลประทาน จังหวัดลำพูน	สนับสนุนการนำชุดข้อมูล ลงทะเบียนบนระบบบัญชี ข้อมูลภาครัฐ	มีบัญชีสถิติทางการ พื้นที่ระบบส่งน้ำ เผยแพร่บนระบบบัญชีข้อมูลภาครัฐ		✓	✓	✓	✓	อยู่ระหว่าง ดำเนินการ	
54	จำนวนผู้เข้าร่วมงานโครงการอนุรักษ์พันธุ กรรมพืชอันเนื่องมาจากพระราชดำริฯ	สำนักงานจังหวัดลำพูน	สนับสนุนการนำชุดข้อมูล ลงทะเบียนบนระบบบัญชี ข้อมูลภาครัฐ	มีบัญชีสถิติทางการ โครงการอนุรักษ์ พันธุกรรมพืชอันเนื่องมาจากพระราชดำริ ฯ เผยแพร่บนระบบบัญชีข้อมูลภาครัฐ		✓	✓	✓	✓	อยู่ระหว่าง ดำเนินการ	
55	จำนวนสมาชิกเครือข่ายสมาชิกสวน พฤกษศาสตร์โรงเรียน และเครือข่ายสมาชิก ฐานทรัพยากรท้องถิ่น	สำนักงานจังหวัดลำพูน	สนับสนุนการนำชุดข้อมูล ลงทะเบียนบนระบบบัญชี ข้อมูลภาครัฐ	มีบัญชีสถิติทางการ สมาชิกเครือข่าย สมาชิกสวนพฤกษศาสตร์โรงเรียน และ เครือข่ายสมาชิกฐานทรัพยากรท้องถิ่น เผยแพร่บนระบบบัญชีข้อมูลภาครัฐ		✓	✓	✓	✓	อยู่ระหว่าง ดำเนินการ	
56	จำนวนแหล่งเรียนรู้การขยายผลการ ขับเคลื่อนสวนพฤกษศาสตร์ เพื่อเป็นแหล่ง เรียนรู้และส่งเสริมการอนุรักษ์พืช	สำนักงานจังหวัดลำพูน	สนับสนุนการนำชุดข้อมูล ลงทะเบียนบนระบบบัญชี ข้อมูลภาครัฐ	มีบัญชีสถิติทางการ แหล่งเรียนรู้การ ขยายผลการขับเคลื่อนสวนพฤกษศาสตร์ เพื่อเป็นแหล่งเรียนรู้และส่งเสริมการ อนุรักษ์พืช เผยแพร่บนระบบบัญชีข้อมูล ภาครัฐ		✓	✓	✓	✓	อยู่ระหว่าง ดำเนินการ	
57	จำนวนสายทางที่ได้รับการติดตั้งไฟฟ้าแสง สว่าง	แขวงทางหลวงลำพูน	สนับสนุนการนำชุดข้อมูล ลงทะเบียนบนระบบบัญชี ข้อมูลภาครัฐ	มีบัญชีสถิติทางการ สายทางที่ได้รับการ ติดตั้งไฟฟ้าแสงสว่าง เผยแพร่บนระบบ บัญชีข้อมูลภาครัฐ		✓	✓	✓	✓	อยู่ระหว่าง ดำเนินการ	
58	จำนวนวันที่ค่าฝุ่นละอองขนาดเล็กไม่เกิน 2.5 ไมครอน (PM 2.5 เกินค่ามาตรฐาน)	สำนักงาน ทรัพยากรธรรมชาติและ สิ่งแวดล้อมจังหวัดลำพูน	สนับสนุนการนำชุดข้อมูล ลงทะเบียนบนระบบบัญชี ข้อมูลภาครัฐ	มีบัญชีสถิติทางการ ค่าฝุ่นละอองขนาด เล็กไม่เกิน 2.5 ไมครอน เผยแพร่บน ระบบบัญชีข้อมูลภาครัฐ		✓	✓	✓	✓	อยู่ระหว่าง ดำเนินการ	

ลำดับ ที่	บัญชีสถิติทางการ	หน่วยงาน	แนวทางการพัฒนา	ผลลัพธ์	ระยะเวลาดำเนินการ ปีงบประมาณ พ.ศ.					ผลการ ดำเนินงาน	หมายเหตุ
					66	67	68	69	70		
59	จำนวนจุด Hotspot ลดลง	สำนักงาน ทรัพยากรธรรมชาติและ สิ่งแวดล้อมจังหวัดลำพูน	สนับสนุนการนำชุดข้อมูล ลงทะเบียนบนระบบบัญชี ข้อมูลภาครัฐ	มีบัญชีสถิติทางการ จุด Hotspot เผยแพร่บนระบบบัญชีข้อมูลภาครัฐ		✓	✓	✓	✓	อยู่ระหว่าง ดำเนินการ	
60	ปริมาณหมอกควันและไฟป่าในพื้นที่เสี่ยง	สำนักงาน ทรัพยากรธรรมชาติและ สิ่งแวดล้อมจังหวัดลำพูน	สนับสนุนการนำชุดข้อมูล ลงทะเบียนบนระบบบัญชี ข้อมูลภาครัฐ	มีบัญชีสถิติทางการ หมอกควันและไฟป่า ในพื้นที่เสี่ยง เผยแพร่บนระบบบัญชี ข้อมูลภาครัฐ		✓	✓	✓	✓	อยู่ระหว่าง ดำเนินการ	
61	จำนวนกิจกรรมประชาสัมพันธ์ เพื่อกระตุ้น การรับรู้และเสริมสร้างความตระหนักใน การลดหมอกควันในระดับพื้นที่	สำนักงาน ทรัพยากรธรรมชาติและ สิ่งแวดล้อมจังหวัดลำพูน	สนับสนุนการนำชุดข้อมูล ลงทะเบียนบนระบบบัญชี ข้อมูลภาครัฐ	มีบัญชีสถิติทางการ กิจกรรม ประชาสัมพันธ์ เพื่อกระตุ้นการรับรู้และ เสริมสร้างความตระหนักในการลดหมอก ควันในระดับพื้นที่ เผยแพร่บนระบบ บัญชีข้อมูลภาครัฐ		✓	✓	✓	✓	อยู่ระหว่าง ดำเนินการ	
62	จำนวนกิจกรรมที่ส่งเสริมการเพิ่มพื้นที่สีเขียวและการเพิ่มความชุ่มชื้น	สำนักงาน ทรัพยากรธรรมชาติและ สิ่งแวดล้อมจังหวัดลำพูน	สนับสนุนการนำชุดข้อมูล ลงทะเบียนบนระบบบัญชี ข้อมูลภาครัฐ	มีบัญชีสถิติทางการ กิจกรรมที่ส่งเสริม การเพิ่มพื้นที่สีเขียวและการเพิ่มความชุ่ม ชื้น เผยแพร่บนระบบบัญชีข้อมูลภาครัฐ		✓	✓	✓	✓	อยู่ระหว่าง ดำเนินการ	
63	จำนวนชุมชนที่ได้รับการฟื้นฟูคุณภาพน้ำ	สำนักงาน ทรัพยากรธรรมชาติและ สิ่งแวดล้อมจังหวัดลำพูน	สนับสนุนการนำชุดข้อมูล ลงทะเบียนบนระบบบัญชี ข้อมูลภาครัฐ	มีบัญชีสถิติทางการ ชุมชนที่ได้รับการ ฟื้นฟูคุณภาพน้ำ เผยแพร่บนระบบบัญชี ข้อมูลภาครัฐ		✓	✓	✓	✓	อยู่ระหว่าง ดำเนินการ	
64	จำนวนผู้ผ่านการอบรมเชิงปฏิบัติการ เพื่อ เสริมสร้างความตระหนักและจิตสำนึกใน การอนุรักษ์ทรัพยากรน้ำเพื่อความยั่งยืน	สำนักงาน ทรัพยากรธรรมชาติและ สิ่งแวดล้อมจังหวัดลำพูน	สนับสนุนการนำชุดข้อมูล ลงทะเบียนบนระบบบัญชี ข้อมูลภาครัฐ	มีบัญชีสถิติทางการ ผู้ผ่านการอบรมเชิง ปฏิบัติการ เพื่อเสริมสร้างความตระหนัก และจิตสำนึกในการอนุรักษ์ทรัพยากรน้ำ เพื่อความยั่งยืน เผยแพร่บนระบบบัญชี ข้อมูลภาครัฐ		✓	✓	✓	✓	อยู่ระหว่าง ดำเนินการ	
65	จำนวนเขื่อนป้องกันตลิ่งริมแม่น้ำ	สำนักงานโยธาธิการและ ผังเมืองจังหวัดลำพูน	สนับสนุนการนำชุดข้อมูล ลงทะเบียนบนระบบบัญชี ข้อมูลภาครัฐ	มีบัญชีสถิติทางการ เขื่อนป้องกันตลิ่งริม แม่น้ำ เผยแพร่บนระบบบัญชีข้อมูล ภาครัฐ		✓	✓	✓	✓	อยู่ระหว่าง ดำเนินการ	
66	จำนวนเสริมสร้างการมีส่วนร่วมในการ จัดการสิ่งแวดล้อมเพื่อลำพูนเมืองสะอาด อย่างยั่งยืน	สำนักงาน ทรัพยากรธรรมชาติและ สิ่งแวดล้อมจังหวัดลำพูน	สนับสนุนการนำชุดข้อมูล ลงทะเบียนบนระบบบัญชี ข้อมูลภาครัฐ	มีบัญชีสถิติทางการ เสริมสร้างการมีส่วน ร่วมในการจัดการสิ่งแวดล้อมเพื่อลำพูน เมืองสะอาดอย่างยั่งยืน เผยแพร่บน ระบบบัญชีข้อมูลภาครัฐ		✓	✓	✓	✓	อยู่ระหว่าง ดำเนินการ	

ลำดับ ที่	บัญชีสถิติทางการ	หน่วยงาน	แนวทางการพัฒนา	ผลลัพธ์	ระยะเวลาดำเนินการ ปีงบประมาณ พ.ศ.					ผลการ ดำเนินงาน	หมายเหตุ
					66	67	68	69	70		
67	จำนวนผู้เข้าร่วมกิจกรรมงาน Lamphun Job Fair 2023	สำนักงานแรงงานจังหวัดลำพูน	สนับสนุนการนำชุดข้อมูลลงทะเบียนบนระบบบัญชีข้อมูลภาครัฐ	มีบัญชีสถิติทางการ ผู้เข้าร่วมกิจกรรมงาน Lamphun Job Fair 2023 เผยแพร่บนระบบบัญชีข้อมูลภาครัฐ		✓	✓	✓	✓	อยู่ระหว่างดำเนินการ	
68	จำนวนชุมชนที่ได้รับการส่งเสริมและสร้างแนวทางการพัฒนาอาชีพเสริมให้เหมาะสมตามความต้องการของชุมชน	สำนักงานแรงงานจังหวัดลำพูน	สนับสนุนการนำชุดข้อมูลลงทะเบียนบนระบบบัญชีข้อมูลภาครัฐ	มีบัญชีสถิติทางการ ชุมชนที่ได้รับการส่งเสริมและสร้างแนวทางการพัฒนาอาชีพเสริมให้เหมาะสมตามความต้องการของชุมชน เผยแพร่บนระบบบัญชีข้อมูลภาครัฐ		✓	✓	✓	✓	อยู่ระหว่างดำเนินการ	
69	อัตราการฆ่าตัวตาย	สำนักงานสาธารณสุขจังหวัดลำพูน	สนับสนุนการนำชุดข้อมูลลงทะเบียนบนระบบบัญชีข้อมูลภาครัฐ	มีบัญชีสถิติทางการ อัตราการฆ่าตัวตาย เผยแพร่บนระบบบัญชีข้อมูลภาครัฐ		✓	✓	✓	✓	อยู่ระหว่างดำเนินการ	
70	จำนวนเครือข่ายเฝ้าระวังและป้องกันปัญหาความรุนแรงทุกรูปแบบ	สำนักงานพัฒนาสังคมและความมั่นคงของมนุษย์จังหวัดลำพูน	สนับสนุนการนำชุดข้อมูลลงทะเบียนบนระบบบัญชีข้อมูลภาครัฐ	มีบัญชีสถิติทางการ เครือข่ายเฝ้าระวังและป้องกันปัญหาความรุนแรงทุกรูปแบบ เผยแพร่บนระบบบัญชีข้อมูลภาครัฐ		✓	✓	✓	✓	อยู่ระหว่างดำเนินการ	
71	จำนวนตำบลต้นแบบที่ประชาชนทุกช่วงวัยมีส่วนร่วม	สำนักงานพัฒนาสังคมและความมั่นคงของมนุษย์จังหวัดลำพูน	สนับสนุนการนำชุดข้อมูลลงทะเบียนบนระบบบัญชีข้อมูลภาครัฐ	มีบัญชีสถิติทางการ ตำบลต้นแบบที่ประชาชนทุกช่วงวัยมีส่วนร่วม เผยแพร่บนระบบบัญชีข้อมูลภาครัฐ		✓	✓	✓	✓	อยู่ระหว่างดำเนินการ	
72	จำนวนภาคีเครือข่ายเสริมสร้างศักยภาพมนุษย์ และคุณภาพทรัพยากรบุคคลในทุกช่วงวัย	สำนักงานศึกษาธิการจังหวัดลำพูน	สนับสนุนการนำชุดข้อมูลลงทะเบียนบนระบบบัญชีข้อมูลภาครัฐ	มีบัญชีสถิติทางการ ภาคีเครือข่ายเสริมสร้างศักยภาพมนุษย์ และคุณภาพทรัพยากรบุคคลในทุกช่วงวัย เผยแพร่บนระบบบัญชีข้อมูลภาครัฐ		✓	✓	✓	✓	อยู่ระหว่างดำเนินการ	
73	จำนวนศูนย์อำนวยความสะดวกทางถนน และศูนย์ปฏิบัติการความปลอดภัยทางถนนองค์กรปกครองส่วนท้องถิ่น	สนง.ป้องกันและบรรเทาสาธารณภัยจังหวัดลำพูน	สนับสนุนการนำชุดข้อมูลลงทะเบียนบนระบบบัญชีข้อมูลภาครัฐ	มีบัญชีสถิติทางการ ศูนย์อำนวยความสะดวกทางถนน และศูนย์ปฏิบัติการความปลอดภัยทางถนนองค์กรปกครองส่วนท้องถิ่น เผยแพร่บนระบบบัญชีข้อมูลภาครัฐ		✓	✓	✓	✓	อยู่ระหว่างดำเนินการ	
74	จำนวนอุบัติเหตุจากท้องถนน	สนง.ป้องกันและบรรเทาสาธารณภัยจังหวัดลำพูน	สนับสนุนการนำชุดข้อมูลลงทะเบียนบนระบบบัญชีข้อมูลภาครัฐ	มีบัญชีสถิติทางการ อุบัติเหตุจากท้องถนน เผยแพร่บนระบบบัญชีข้อมูลภาครัฐ		✓	✓	✓	✓	อยู่ระหว่างดำเนินการ	

ลำดับ ที่	บัญชีสถิติทางการ	หน่วยงาน	แนวทางการพัฒนา	ผลลัพธ์	ระยะเวลาดำเนินการ ปีงบประมาณ พ.ศ.					ผลการ ดำเนินงาน	หมายเหตุ
					66	67	68	69	70		
75	จำนวนจุดติดตั้งด้านทางจราจร	สนง.ป้องกันและบรรเทา สาธารณภัยจังหวัดลำพูน	สนับสนุนการนำชุดข้อมูล ลงทะเบียนบนระบบบัญชี ข้อมูลภาครัฐ	มีบัญชีสถิติทางการ จุดติดตั้งด้านทางจราจร เผยแพร่บนระบบบัญชีข้อมูลภาครัฐ		✓	✓	✓	✓	อยู่ระหว่าง ดำเนินการ	
76	จำนวนผู้ผ่านการอบรมการพัฒนาศักยภาพ ทีมกู้ภัย เพื่อเสริมสร้างศักยภาพการ ตอบสนองหลังเกิดอุบัติเหตุ	สนง.ป้องกันและบรรเทา สาธารณภัยจังหวัดลำพูน	สนับสนุนการนำชุดข้อมูล ลงทะเบียนบนระบบบัญชี ข้อมูลภาครัฐ	มีบัญชีสถิติทางการ การอบรมการพัฒนา ศักยภาพทีมกู้ภัย เพื่อเสริมสร้าง ศักยภาพการตอบสนองหลังเกิดอุบัติเหตุ เผยแพร่บนระบบบัญชีข้อมูลภาครัฐ		✓	✓	✓	✓	อยู่ระหว่าง ดำเนินการ	
77	จำนวนโครงข่ายกล้องโทรทัศน์วงจรปิด (CCTV)	สนง.ป้องกันและบรรเทา สาธารณภัยจังหวัดลำพูน	สนับสนุนการนำชุดข้อมูล ลงทะเบียนบนระบบบัญชี ข้อมูลภาครัฐ	มีบัญชีสถิติทางการ โครงข่าย กล้องโทรทัศน์วงจรปิด (CCTV) เผยแพร่ บนระบบบัญชีข้อมูลภาครัฐ		✓	✓	✓	✓	อยู่ระหว่าง ดำเนินการ	
78	จำนวนประชาชน นักเรียนและเยาวชน ที่ ผ่านการอบรมหล่อหลอมเข้าพืชมัรึก สถาบันหลักของชาติ สู้สังคมคุณภาพ มั่นคง ปลอดภัย และก้าวสู่วิถีชีวิตใหม่	ที่ทำการปกครองจังหวัด ลำพูน และ กอ.รมน.จ. ลพ.	สนับสนุนการนำชุดข้อมูล ลงทะเบียนบนระบบบัญชี ข้อมูลภาครัฐ	มีบัญชีสถิติทางการ การอบรมหล่อหลอม เข้าพืชมัรึกสถาบันหลักของชาติ เผยแพร่ บนระบบบัญชีข้อมูลภาครัฐ		✓	✓	✓	✓	อยู่ระหว่าง ดำเนินการ	
79	จำนวนหมู่บ้านที่เข้ารับการคัดเลือกหมู่บ้าน ดีเด่น	ที่ทำการปกครองจังหวัด ลำพูน	สนับสนุนการนำชุดข้อมูล ลงทะเบียนบนระบบบัญชี ข้อมูลภาครัฐ	มีบัญชีสถิติทางการ หมู่บ้านที่เข้ารับการ คัดเลือกหมู่บ้านดีเด่น เผยแพร่บนระบบ บัญชีข้อมูลภาครัฐ		✓	✓	✓	✓	อยู่ระหว่าง ดำเนินการ	
80	จำนวนเจ้าหน้าที่ชุดรักษาความปลอดภัย หมู่บ้าน (ชรบ.) ที่ผ่านการอบรม	ที่ทำการปกครองจังหวัด ลำพูน	สนับสนุนการนำชุดข้อมูล ลงทะเบียนบนระบบบัญชี ข้อมูลภาครัฐ	มีบัญชีสถิติทางการ เจ้าหน้าที่ชุดรักษา ความปลอดภัยหมู่บ้าน (ชรบ.) เผยแพร่ บนระบบบัญชีข้อมูลภาครัฐ		✓	✓	✓	✓	อยู่ระหว่าง ดำเนินการ	
81	จำนวนคณะกรรมการกลางหมู่บ้านอาสา พัฒนาและป้องกันตนเองที่ผ่านการอบรม กิจกรรมการพัฒนาศักยภาพ	ที่ทำการปกครองจังหวัด ลำพูน	สนับสนุนการนำชุดข้อมูล ลงทะเบียนบนระบบบัญชี ข้อมูลภาครัฐ	มีบัญชีสถิติทางการ คณะกรรมการกลาง หมู่บ้านอาสาพัฒนาและป้องกันตนเองที่ ผ่านการอบรมกิจกรรมการพัฒนาศัพ ยภาพ เผยแพร่บนระบบบัญชีข้อมูล ภาครัฐ		✓	✓	✓	✓	อยู่ระหว่าง ดำเนินการ	

2.2 บัญชีสถิติทางการที่ความพร้อมเผยแพร่ของข้อมูลเป็น Tier 2 (มีหน่วยงานรับผิดชอบ)

แนวทางการพัฒนาบัญชีสถิติทางการที่ความพร้อมเผยแพร่ของข้อมูลเป็น Tier 2 (มีหน่วยงานรับผิดชอบ) คือ การพัฒนาบัญชีสถิติทางการบัญชีสถิติทางการที่หน่วยงานในจังหวัดเป็นเจ้าของข้อมูล (Data Owners) ที่มีค่านิยมและวิธีการผลิต แต่ยังไม่พร้อมเผยแพร่ (Tier 2) ซึ่งเป็นชุดข้อมูลที่หน่วยงานรับผิดชอบยังไม่ได้ผลิตสถิติ หรือผลิตแต่ยังไม่อยู่ในรูปแบบที่พร้อมเผยแพร่ เช่น อยู่ในรูปแบบกระดาษ อยู่ระหว่างรอการประมวลผล เป็นต้น จะพัฒนาจนกว่าบัญชีสถิติทางการนั้นจะมีความพร้อมเผยแพร่ของข้อมูลเป็น Tier 1 คือมีข้อมูลพร้อมเผยแพร่ และการสนับสนุนให้หน่วยงานเจ้าของข้อมูลจัดทำข้อมูลให้อยู่ในรูปแบบดิจิทัลที่พร้อมใช้สำหรับการวิเคราะห์ เช่น csv, json เป็นต้น เผยแพร่บนเว็บไซต์หรือฐานข้อมูลของหน่วยงานเจ้าของข้อมูลต่อไป จากนั้นนำขึ้นระบบบัญชีข้อมูลจังหวัด และลงทะเบียนชุดข้อมูลที่อยู่ในหมวดหมู่สาธารณะบนระบบบัญชีข้อมูลภาครัฐ (Government Data Catalog: GD Catalog) และจะพัฒนาจนกว่าบัญชีสถิติทางการนั้นจะมีคำอธิบายข้อมูล (Metadata) ที่มีคุณภาพและมาตรฐานถูกต้อง ครบถ้วน และสอดคล้องกับทรัพยากร (Resources) ต่อไปซึ่งบัญชีสถิติทางการตามแนวทางการพัฒนาบัญชีสถิติทางการ ที่ความพร้อมเผยแพร่ของข้อมูลเป็น Tier 2 (มีหน่วยงานรับผิดชอบ) จำนวน 19 รายการ โดยผลการดำเนินงานรายละเอียดแสดงดังตาราง 18

ตาราง 18 ผลการดำเนินงานการพัฒนาบัญชีสถิติทางการตามแนวทางการพัฒนาบัญชีสถิติทางการที่ความพร้อมเผยแพร่ของข้อมูลเป็น Tier 2 (มีหน่วยงานรับผิดชอบ)

ลำดับที่	บัญชีสถิติทางการ	หน่วยงาน	แนวทางการพัฒนา	ผลลัพธ์	ระยะเวลาดำเนินการ ปีงบประมาณ พ.ศ.					ผลการดำเนินงาน	หมายเหตุ
					66	67	68	69	70		
1	จำนวนหอประวัติศาสตร์ ศิลปะวัฒนธรรมเมืองหริภุญชัย	สำนักงานวัฒนธรรมจังหวัดลำพูน	สนับสนุนการนำชุดข้อมูลลงทะเบียนบนระบบบัญชีข้อมูลภาครัฐ	มีบัญชีสถิติทางการ หอประวัติศาสตร์ ศิลปะ วัฒนธรรมเมืองหริภุญชัย เผยแพร่บนระบบบัญชีข้อมูลภาครัฐ		✓	✓	✓	✓	อยู่ระหว่างดำเนินการ	
2	จำนวนองค์ความรู้เมืองเก่าทางประวัติศาสตร์	สำนักงานวัฒนธรรมจังหวัดลำพูน	สนับสนุนการนำชุดข้อมูลลงทะเบียนบนระบบบัญชีข้อมูลภาครัฐ	มีบัญชีสถิติทางการ องค์ความรู้เมืองเก่าทางประวัติศาสตร์ เผยแพร่บนระบบบัญชีข้อมูลภาครัฐ		✓	✓	✓	✓	อยู่ระหว่างดำเนินการ	
3	จำนวนเยาวชนอนุรักษ์และพัฒนาเมืองเก่า	สำนักงานทรัพยากรธรรมชาติและสิ่งแวดล้อมจังหวัดลำพูน	สนับสนุนการนำชุดข้อมูลลงทะเบียนบนระบบบัญชีข้อมูลภาครัฐ	มีบัญชีสถิติทางการ จำนวนเยาวชนอนุรักษ์และพัฒนาเมืองเก่า เผยแพร่บนระบบบัญชีข้อมูลภาครัฐ		✓	✓	✓	✓	อยู่ระหว่างดำเนินการ	
4	จำนวนผู้นำความคิด ผู้นำชุมชนการอนุรักษ์และพัฒนาเมืองเก่าลำพูน	สำนักงานทรัพยากรธรรมชาติและสิ่งแวดล้อมจังหวัดลำพูน	สนับสนุนการนำชุดข้อมูลลงทะเบียนบนระบบบัญชีข้อมูลภาครัฐ	มีบัญชีสถิติทางการ จำนวนผู้นำความคิด ผู้นำชุมชนการอนุรักษ์และพัฒนาเมืองเก่าลำพูน เผยแพร่บนระบบบัญชีข้อมูลภาครัฐ		✓	✓	✓	✓	อยู่ระหว่างดำเนินการ	

ลำดับ ที่	บัญชีสถิติทางการ	หน่วยงาน	แนวทางการพัฒนา	ผลลัพธ์	ระยะเวลาดำเนินการ ปีงบประมาณ พ.ศ.					ผลการ ดำเนินงาน	หมายเหตุ
					66	67	68	69	70		
5	จำนวนประชาชนในการให้ความ ร่วมมืออนุรักษ์และพัฒนาเมือง เก่าลำพูน	สำนักงานทรัพยากร ธรรมชาติและสิ่งแวดล้อม จังหวัดลำพูน	สนับสนุนการนำชุดข้อมูล ลงทะเบียนบนระบบบัญชี ข้อมูลภาครัฐ	มีบัญชีสถิติทางการ จำนวนประชาชน ในการให้ความร่วมมืออนุรักษ์และ พัฒนาเมืองเก่าลำพูน เผยแพร่บน ระบบบัญชีข้อมูลภาครัฐ		✓	✓	✓	✓	อยู่ระหว่าง ดำเนินการ	
6	จำนวนวัดที่อยู่ในเขตเมืองเก่า	สำนักงานทรัพยากร ธรรมชาติและสิ่งแวดล้อม จังหวัดลำพูน	สนับสนุนการนำชุดข้อมูล ลงทะเบียนบนระบบบัญชี ข้อมูลภาครัฐ	มีบัญชีสถิติทางการ วัดที่อยู่ในเขต เมืองเก่า เผยแพร่บนระบบบัญชี ข้อมูลภาครัฐ		✓	✓	✓	✓	อยู่ระหว่าง ดำเนินการ	
7	จำนวนแหล่งท่องเที่ยวที่ได้รับ การพัฒนาเป็นแหล่งท่องเที่ยว ชุมชนเชิงวัฒนธรรมชาติพันธุ์ เพื่อเสริมสร้างเศรษฐกิจฐานราก	สำนักงานวัฒนธรรมจังหวัด ลำพูน	สนับสนุนการนำชุดข้อมูล ลงทะเบียนบนระบบบัญชี ข้อมูลภาครัฐ	มีบัญชีสถิติทางการ แหล่งท่องเที่ยวที่ ได้รับการพัฒนาเป็นแหล่งท่องเที่ยว ชุมชนเชิงวัฒนธรรมชาติพันธุ์เพื่อ เสริมสร้างเศรษฐกิจฐานราก เผยแพร่ บนระบบบัญชีข้อมูลภาครัฐ		✓	✓	✓	✓	อยู่ระหว่าง ดำเนินการ	
8	จำนวนประเพณีและวัฒนธรรม ท้องถิ่นของชาติพันธุ์	สำนักงานวัฒนธรรมจังหวัด ลำพูน	สนับสนุนการนำชุดข้อมูล ลงทะเบียนบนระบบบัญชี ข้อมูลภาครัฐ	มีบัญชีสถิติทางการ ประเพณีและ วัฒนธรรมท้องถิ่นของชาติพันธุ์ เผยแพร่บนระบบบัญชีข้อมูลภาครัฐ		✓	✓	✓	✓	อยู่ระหว่าง ดำเนินการ	
9	จำนวนช่องทางนำเสนอเมือง ลำพูนสู่เมืองมรดกโลก	สำนักงานทรัพยากร ธรรมชาติและสิ่งแวดล้อม จังหวัดลำพูน	สนับสนุนการนำชุดข้อมูล ลงทะเบียนบนระบบบัญชี ข้อมูลภาครัฐ	มีบัญชีสถิติทางการ ช่องทางนำเสนอ เมืองลำพูนสู่เมืองมรดกโลก เผยแพร่ บนระบบบัญชีข้อมูลภาครัฐ		✓	✓	✓	✓	อยู่ระหว่าง ดำเนินการ	
10	จำนวนกิจกรรมประชาสัมพันธ์ ลำพูนสู่เมืองมรดกโลก	สำนักงานทรัพยากร ธรรมชาติและสิ่งแวดล้อม จังหวัดลำพูน	สนับสนุนการนำชุดข้อมูล ลงทะเบียนบนระบบบัญชี ข้อมูลภาครัฐ	มีบัญชีสถิติทางการ กิจกรรม ประชาสัมพันธ์ลำพูนสู่เมืองมรดกโลก เผยแพร่บนระบบบัญชีข้อมูลภาครัฐ		✓	✓	✓	✓	อยู่ระหว่าง ดำเนินการ	
11	จำนวนตลาดวัฒนธรรม	สำนักงานวัฒนธรรมจังหวัด ลำพูน	สนับสนุนการนำชุดข้อมูล ลงทะเบียนบนระบบบัญชี ข้อมูลภาครัฐ	มีบัญชีสถิติทางการ ตลาดวัฒนธรรม เผยแพร่บนระบบบัญชีข้อมูลภาครัฐ		✓	✓	✓	✓	อยู่ระหว่าง ดำเนินการ	
12	จำนวนถนนสายวัฒนธรรม	สำนักงานวัฒนธรรมจังหวัด ลำพูน	สนับสนุนการนำชุดข้อมูล ลงทะเบียนบนระบบบัญชี ข้อมูลภาครัฐ	มีบัญชีสถิติทางการ ถนนสาย วัฒนธรรม เผยแพร่บนระบบบัญชี ข้อมูลภาครัฐ		✓	✓	✓	✓	อยู่ระหว่าง ดำเนินการ	

ลำดับ ที่	บัญชีสถิติทางการ	หน่วยงาน	แนวทางการพัฒนา	ผลลัพธ์	ระยะเวลาดำเนินการ ปีงบประมาณ พ.ศ.					ผลการ ดำเนินงาน	หมายเหตุ
					66	67	68	69	70		
13	จำนวนกิจกรรมส่งเสริมเสน่ห์เมืองแก่นนครลำพูน	สำนักงานวัฒนธรรมจังหวัดลำพูน	สนับสนุนการนำชุดข้อมูลลงทะเบียนบนระบบบัญชีข้อมูลภาครัฐ	มีบัญชีสถิติทางการ กิจกรรมส่งเสริมเสน่ห์เมืองแก่นนครลำพูน เผยแพร่บนระบบบัญชีข้อมูลภาครัฐ		✓	✓	✓	✓	อยู่ระหว่าง ดำเนินการ	
14	จำนวนแหล่งท่องเที่ยวที่เชื่อมโยงการท่องเที่ยว	สำนักงานขนส่งจังหวัดลำพูน	สนับสนุนการนำชุดข้อมูลลงทะเบียนบนระบบบัญชีข้อมูลภาครัฐ	มีบัญชีสถิติทางการ แหล่งท่องเที่ยวที่เชื่อมโยงการท่องเที่ยว เผยแพร่บนระบบบัญชีข้อมูลภาครัฐ		✓	✓	✓	✓	อยู่ระหว่าง ดำเนินการ	
15	จำนวนเกษตรกรที่ผลิตลำไยได้รับคุณภาพ GAP	สำนักงานเกษตรจังหวัดลำพูน	สนับสนุนการนำชุดข้อมูลลงทะเบียนบนระบบบัญชีข้อมูลภาครัฐ	มีบัญชีสถิติทางการ เกษตรกรที่ผลิตลำไยได้รับคุณภาพ GAP เผยแพร่บนระบบบัญชีข้อมูลภาครัฐ		✓	✓	✓	✓	อยู่ระหว่าง ดำเนินการ	
16	จำนวนอาสาสมัครเกษตรต้นแบบ	สำนักงานเกษตรจังหวัดลำพูน	สนับสนุนการนำชุดข้อมูลลงทะเบียนบนระบบบัญชีข้อมูลภาครัฐ	มีบัญชีสถิติทางการอาสาสมัครเกษตรต้นแบบ เผยแพร่บนระบบบัญชีข้อมูลภาครัฐ		✓	✓	✓	✓	อยู่ระหว่าง ดำเนินการ	
17	จำนวนผลิตภัณฑ์ลำไยและสินค้าเกษตรอื่น ๆ ที่แปรรูปเพื่อเพิ่มคุณค่า	สำนักงานเกษตรจังหวัดลำพูน	สนับสนุนการนำชุดข้อมูลลงทะเบียนบนระบบบัญชีข้อมูลภาครัฐ	มีบัญชีสถิติทางการ ผลิตภัณฑ์ลำไยและสินค้าเกษตรอื่น ๆ ที่แปรรูป เผยแพร่บนระบบบัญชีข้อมูลภาครัฐ		✓	✓	✓	✓	อยู่ระหว่าง ดำเนินการ	
18	จำนวนสื่อประชาสัมพันธ์สินค้าเกษตรปลอดภัย	สำนักงานเกษตรจังหวัดลำพูน	สนับสนุนการนำชุดข้อมูลลงทะเบียนบนระบบบัญชีข้อมูลภาครัฐ	มีบัญชีสถิติทางการ สื่อประชาสัมพันธ์สินค้าเกษตรปลอดภัย เผยแพร่บนระบบบัญชีข้อมูลภาครัฐ		✓	✓	✓	✓	อยู่ระหว่าง ดำเนินการ	
19	จำนวนโครงการป้องกันและแก้ไขปัญหาการฆ่าตัวตายแบบบูรณาการจังหวัดลำพูน	สำนักงานสาธารณสุขจังหวัดลำพูน	สนับสนุนการนำชุดข้อมูลลงทะเบียนบนระบบบัญชีข้อมูลภาครัฐ	มีบัญชีสถิติทางการ โครงการป้องกันและแก้ไขปัญหาการฆ่าตัวตายแบบบูรณาการจังหวัดลำพูน เผยแพร่บนระบบบัญชีข้อมูลภาครัฐ		✓	✓	✓	✓	อยู่ระหว่าง ดำเนินการ	

2.3 บัญชีสถิติทางการที่ความพร้อมเผยแพร่ของข้อมูลเป็น Tier 2 (ไม่มีหน่วยงานรับผิดชอบ) และ Tier 3

แนวทางการพัฒนาบัญชีสถิติทางการที่ความพร้อมเผยแพร่ของข้อมูลเป็น Tier 2 (ไม่มีหน่วยงานรับผิดชอบ) และ Tier 3 จะยังไม่สามารถดำเนินการได้จนกว่าจะมีการกำหนดหน่วยงานรับผิดชอบก่อน เพื่อให้หน่วยงานที่ได้รับมอบหมายดำเนินการจัดทำคํานิยามและวิธีการผลิตข้อมูล และผลิตข้อมูลต่อไป

ผลการดำเนินงานการพัฒนาบัญชีสถิติทางการที่ความพร้อมเผยแพร่ของข้อมูลเป็น Tier 2 (ไม่มีหน่วยงานรับผิดชอบ) จำนวน 0 รายการ มีหน่วยงานรับผิดชอบตามมติคณะกรรมการสถิติระดับจังหวัดครั้งที่ จำนวน 0 รายการ เป็นหน่วยงานในระดับจังหวัด จำนวน 0 รายการ เป็นหน่วยงานระดับกรม จำนวน 0 รายการ ยังไม่มีหน่วยงานรับผิดชอบ จำนวน 0 รายการ และบัญชีสถิติทางการที่ความพร้อมเผยแพร่ของข้อมูลเป็น Tier 3 จำนวน 0 รายการ มีหน่วยงานรับผิดชอบตามมติคณะกรรมการสถิติระดับจังหวัดครั้งที่ โดยเป็นหน่วยงานในระดับจังหวัด จำนวน 0 รายการ เป็นหน่วยงานระดับกรม จำนวน 0 รายการ ยังไม่มีหน่วยงานรับผิดชอบ จำนวน 0 รายการ รายละเอียดแสดงดังตาราง 19

ตาราง 19 ผลการดำเนินงานการพัฒนาบัญชีสถิติทางการตามแนวทางการพัฒนาบัญชีสถิติทางการที่ความพร้อมเผยแพร่ของข้อมูลเป็น Tier 2 (ไม่มีหน่วยงานรับผิดชอบ) และ Tier 3

ลำดับที่	บัญชีสถิติทางการ	ผลการดำเนินงาน	หมายเหตุ
Tier 2 (ไม่มีหน่วยงานรับผิดชอบ)			
ชุดข้อมูลประเด็นการพัฒนาจังหวัด			
-	-	-	จังหวัดลำพูนไม่มี Tier 2 (ไม่มีหน่วยงานรับผิดชอบ)
Tier 3			
ชุดข้อมูลประเด็นการพัฒนาจังหวัด			
-	-	-	จังหวัดลำพูนไม่มี Tier 3

ข้อเสนอแนะการพัฒนารวบรวมข้อมูลและแผนปฏิบัติการพัฒนาสถิติทางการ

5.1 ข้อเสนอแนะการพัฒนารวบรวมข้อมูล

สำหรับการบูรณาการข้อมูล ของจังหวัดลำพูน โดยสำนักงานสถิติจังหวัดลำพูนเป็นหน่วยประสาน และรวบรวมข้อมูลจากหน่วยงานหลัก

ตาราง 20 ข้อเสนอแนะการพัฒนารวบรวมข้อมูล

รายการสถิติทางการ (ข้อมูลที่สำคัญและจำเป็น)	การดำเนินการ
1. รายการสถิติที่มีการจัดเก็บเป็นปกติ	หน่วยงานผู้รับผิดชอบข้อมูลรวบรวมข้อมูลย้อนหลัง อย่างน้อย 3 – 5 ปี โดยบางข้อมูลให้จำแนกเป็นรายอำเภอ จัดส่งให้สถิติจังหวัดเพื่อประมวลผลและนำเสนอคณะกรรมการสถิติระดับจังหวัด
2. รายการข้อมูลที่มีการจัดเก็บหลายหน่วยงาน หรือหลายแหล่งที่มา	ประสานหน่วยงานที่รับผิดชอบข้อมูลนั้น ๆ จัดทำค่านิยามข้อมูลของแต่ละหน่วยงาน และเลือกใช้ข้อมูลที่มีความเหมาะสมกับตรงตามค่านิยามและความต้องการของผู้ใช้มากที่สุด
3. รายการสถิติที่จัดเก็บไม่ต่อเนื่อง ไม่ครบถ้วน หรืออยู่ระหว่างการจัดเก็บ การตรวจสอบความถูกต้องของข้อมูล	ในกรณีที่พบว่าการจัดเก็บข้อมูลไม่ต่อเนื่อง ไม่ครบถ้วน หรืออยู่ระหว่างการจัดเก็บ การตรวจสอบความถูกต้องของข้อมูล ขอให้หน่วยงานผู้รับผิดชอบข้อมูลสำรวจและจัดเก็บข้อมูลย้อนหลัง 3 – 5 ปี โดยข้อมูลใดที่สามารถจำแนกรายอำเภอได้ให้จำแนกเป็นรายอำเภอ และจัดส่งให้สำนักงานสถิติจังหวัดเพื่อประมวลผลและนำเสนอคณะกรรมการสถิติระดับจังหวัด
4. รายการสถิติที่ยังไม่มีการจัดเก็บต้องพัฒนาการจัดเก็บ	คณะกรรมการสถิติระดับจังหวัดมอบหมายหน่วยงานผู้รับผิดชอบข้อมูลให้วางแผนเตรียมการและจัดระบบการจัดเก็บข้อมูลตามความพร้อมเพื่อจัดส่งให้สำนักงานสถิติจังหวัดประมวลผลและเสนอคณะกรรมการสถิติระดับจังหวัดต่อไป

สำหรับการบริหารจัดการข้อมูล เพื่อการพัฒนาการจัดเก็บข้อมูลสถิติทางการดังกล่าวให้เกิดประสิทธิภาพมากยิ่งขึ้น สำนักงานสถิติจังหวัด ควรมีการดำเนินการ ดังนี้

1) ด้านการพัฒนาการบริหารจัดการระบบข้อมูลสารสนเทศ เพื่อการบริหารยุทธศาสตร์ของจังหวัด ศึกษา และวิเคราะห์นโยบายและยุทธศาสตร์ที่เกี่ยวข้องกับการพัฒนาในระดับจังหวัด เช่น ยุทธศาสตร์ชาติ 20 ปี แผนแม่บทภายใต้ยุทธศาสตร์ชาติ (23 ด้าน) แผนพัฒนาจังหวัด ฉบับปัจจุบัน หรือนโยบายของผู้บริหารในระดับจังหวัด เป็นต้น ซึ่งต้องการพัฒนาต้องประกอบไปด้วย พัฒนาสมรรถนะบุคลากร พัฒนากลไกการประสานงาน การบูรณาการข้อมูล การบริหารจัดการงบประมาณเพื่อใช้สำหรับการพัฒนาระบบข้อมูลสารสนเทศ เพื่อการตัดสินใจ และพัฒนาระบบสารสนเทศโดยใช้เทคโนโลยีที่เหมาะสมกับการใช้งาน

2) ด้านการพัฒนาการผลิตข้อมูลสถิติ เพื่อลดความซ้ำซ้อนการผลิตข้อมูล เติมเต็มในส่วนของคุณภาพข้อมูลที่ขาดหายไป ตลอดจนเพื่อประสิทธิภาพคุณภาพข้อมูล เห็นควรร่วมกันบูรณาการการทำงานร่วมกันกับหน่วยงานที่เกี่ยวข้อง ร่วมกันกำหนดรายการข้อมูลที่สำคัญจำเป็นในแต่ละประเด็นยุทธศาสตร์ รวมถึงร่วมกันวิเคราะห์ในส่วนของคุณภาพข้อมูลที่ขาดหายไป เพื่อให้ได้ข้อมูลที่สำคัญและจำเป็นตอบสนองยุทธศาสตร์ของจังหวัด และตรงตามความต้องการของผู้ใช้งาน

3) ด้านการพัฒนาคุณภาพของข้อมูลและการประสานข้อมูล ควรจัดให้มีการนำข้อมูลสารสนเทศในระดับพื้นที่ประยุกต์ใช้ในการพัฒนาระบบบริหารจัดการสารสนเทศภาครัฐเพื่อการตัดสินใจ รวมทั้งบูรณาการแลกเปลี่ยนข้อมูลระหว่างหน่วยงาน และในส่วนข้อมูลระดับมหภาค ควรมีการมีส่วนร่วมหารือกับหน่วยงานที่เกี่ยวข้องต่างๆ อาทิเช่น

- การรวบรวมข้อมูลมหภาคที่เกี่ยวข้องกับการเกษตร ควรมีการประสานข้อมูลจากกรมวิชาการเกษตร สำนักงานเศรษฐกิจการเกษตร เป็นต้น

- การรวบรวมข้อมูลมหภาคที่เกี่ยวข้องกับด้านเศรษฐกิจ ควรมีการประสานข้อมูลจากธนาคารแห่งประเทศไทย สภาหอการค้าแห่งประเทศไทย กระทรวงพาณิชย์ เป็นต้น

5.2 แผนปฏิบัติการพัฒนาสถิติทางการ

กระแสการเปลี่ยนแปลงของโลกทุกวันนี้ ไม่ว่าจะเป็น โลกาภิวัตน์ การเปลี่ยนแปลงของโครงสร้างครัวเรือน การเข้าสู่สังคมผู้สูงอายุ การใช้อินเทอร์เน็ตเพิ่มมากขึ้น รวมทั้งสถานการณ์การแพร่ระบาดของโควิด-19 ทำให้เกิดข้อมูลใหม่ๆเพิ่มมากขึ้น ล้วนส่งผลให้สำนักงานสถิติจังหวัดมีความท้าทายมากขึ้น ในฐานะหน่วยงานที่ผลิตสถิติทางการเพื่อตอบสนองนโยบายที่ใช้ในการพัฒนาจังหวัด สำนักงานสถิติจังหวัดจึงจำเป็นต้องปรับตัวให้เข้ากับยุคดิจิทัล และให้เข้ากับสถานการณ์ปัจจุบัน

ดังนั้น การพัฒนาสถิติทางการให้มีความทันสมัย โดยใช้ประโยชน์จากข้อมูลแหล่งใหม่ ๆ หรือ Big Data เพื่อใช้ประโยชน์ในการประเมินผลการพัฒนาตามยุทธศาสตร์ชาติจะยังคงเป็นวาระสำคัญหลักของการพัฒนาตามแผนฉบับต่อไปให้ก้าวทันต่อการเปลี่ยนแปลงในสถานการณ์ที่เกิดขึ้น การสร้างและพัฒนาเครือข่ายในการจัดทำ เพื่อตอบโจทย์ความต้องการในสถานการณ์เร่งด่วน การพัฒนาบุคลากรให้มีความรู้ก้าวทันการเปลี่ยนแปลงตลอดจนการสร้างสภาวะแวดล้อมต่าง ๆ ให้เอื้ออำนวย เพื่อให้ข้อมูลสถิติของประเทศเป็นสินทรัพย์เพื่อการพัฒนาที่ยั่งยืนต่อไป ซึ่งมีประเด็นที่จะต้องนำมาพิจารณาเป็นกรอบในการพัฒนา คือ

1) การยกระดับระบบข้อมูลสถิติของประเทศให้มีความทันสมัย เป็นประโยชน์และก้าวทันการเปลี่ยนแปลงทางด้านดิจิทัล โดยการผลักดันการบูรณาการข้อมูลสถิติของหน่วยงานภาครัฐ เอกชน ภายใต้การดำเนินการจัดทำบัญชีข้อมูลภาครัฐ (GD Catalog) อย่างต่อเนื่อง เพื่อให้เป็นเครื่องมือในการจัดการฐานข้อมูลสถิติของหน่วยงานให้มีคุณภาพและมาตรฐาน ตั้งแต่ต้นทางไปจนถึงการให้บริการข้อมูลสถิติที่สะดวกรวดเร็วในรูปแบบ Smart Service มีการนำเสนอแบบ Visualization และเชื่อมต่อกับระบบอื่น ๆ เพื่อให้ข้อมูลสถิติ เป็นส่วนหนึ่งในชีวิตประจำวันและกิจกรรมต่าง ๆ ของสังคม เกิดการใช้ประโยชน์จากข้อมูลสถิติที่ดีในการพัฒนา ประเทศตลอดจนการส่งเสริมการดำเนินงานที่เกี่ยวข้องกับการใช้ประโยชน์จากเทคโนโลยี Big Data ในการจัดทำ สถิติทางการ (Big Data for OS) การศึกษารูปแบบการใช้ประโยชน์จากชุดข้อมูลที่ยังไม่เคยถูกใช้ในแง่มุมอื่น ๆ ทั้งภาครัฐและเอกชน เพื่อการเติมเต็มข้อมูลที่มีการขาดหายไป

2) การส่งเสริมและพัฒนาคุณภาพและมาตรฐานสถิติของประเทศให้ทัดเทียมในระดับสากล ถือเป็นหัวใจสำคัญของการบูรณาการและการใช้ประโยชน์ร่วมกัน ซึ่งเป็นยุทธศาสตร์ที่ต้องดำเนินการและผลักดันอย่างต่อเนื่อง โดยให้ความสำคัญกับการส่งเสริมและร่วมกับหน่วยงานในการจัดทำมาตรฐานสถิติตามมาตรฐานสากล และการจัดทำข้อมูลสถิติให้เป็นไปตามหลักการพื้นฐานสถิติทางการ ตลอดจนการกำหนดเกณฑ์คุณภาพและกรอบ การรับรองคุณภาพข้อมูลสถิติที่สำคัญและใช้อ้างอิงของประเทศ อย่างไรก็ตาม การจัดทำมาตรฐานสถิติที่ต้องใช้ องค์ความรู้หลากหลายสาขา ทั้งภาษาอังกฤษและองค์ความรู้เฉพาะด้าน มาตรฐานสถิติ และต้องประสานกับ หน่วยงานเพื่อสร้างการยอมรับอย่างมีส่วนร่วม พร้อมทั้งส่งเสริมหน่วยงานให้เกิดความเข้าใจและมีการ นำมาตรฐานสถิติไปใช้ในการจัดทำสถิติของหน่วยงาน สำนักงานสถิติแห่งชาติควร จัดทำเป็นโครงการจัดจ้าง หน่วยงานที่มีองค์ความรู้ความเชี่ยวชาญในเรื่องที่จะจัดทำมาตรฐานสถิติ เพื่อให้สามารถดำเนินการและปรับปรุง มาตรฐานสถิติให้ทันต่อความต้องการใช้

3) การจัดทำและพัฒนาข้อมูลสถิติเพื่อการพัฒนายั่งยืนและขับเคลื่อนวาระสำคัญของ ประเทศ โดยการพัฒนาข้อมูลสถิติและตัวชี้วัดการพัฒนาประเทศในภาพรวมที่สะท้อนการเติบโตอย่างยั่งยืน ในทุกมิติ ซึ่งสถิติจากการบริหารงานเป็นเพียงส่วนหนึ่งเท่านั้น อาจมีสถิติอื่นที่ไม่เชื่อมโยงกับการบริหารงาน มากนัก แต่มีลักษณะเป็นสถิติของผลลัพธ์หรือผลกระทบ (Outcomes or Impacts) ในแง่มุมที่หลากหลาย ครอบคลุม เช่น ดัชนีการพัฒนายั่งยืนตามกรอบ SDGs ดัชนีการพัฒนาตามหลักเศรษฐกิจพอเพียง ซึ่งควรมีอีกกลไกหนึ่งที่ได้รับนิชอบและขับเคลื่อนการดำเนินงานในส่วนนี้ให้เกิดเป็นรูปธรรมอย่างต่อเนื่อง ซึ่งจะเป็นอีกยุทธศาสตร์ที่จะสามารถสะท้อนการเปลี่ยนแปลงของเศรษฐกิจและสังคมได้อย่างรอบด้าน และเกิดประโยชน์ต่อทุกกลุ่มเป้าหมาย ในสังคม

4) การพัฒนาทรัพยากรและสภาพแวดล้อม (Resource and Key Success Factors) โดยผลักดัน การพัฒนาสภาพแวดล้อมที่เกี่ยวข้องให้เหมาะสมและเอื้ออำนวยต่อการพัฒนาระบบสถิติตาม ทิศทางที่กำหนดไว้ มุ่งเน้นการปรับปรุง พ.ร.บ. สถิติ พ.ศ. 2550 เพื่อให้หน่วยงานสามารถใช้ พ.ร.บ. ฉบับนี้ใน การอ้างอิงและเข้าถึงข้อมูลของหน่วยงานอื่น ๆ เพื่อใช้ประโยชน์ในเชิงสถิติ การวิเคราะห์ และวิจัย รวมทั้ง การเข้าถึงข้อมูลสถิติที่สำคัญ ที่จัดเก็บโดยภาคเอกชน ซึ่งถือเป็นหัวใจสำคัญของการพัฒนาระบบสถิติของ ประเทศที่ต้องร่วมกันขับเคลื่อนและมี กลไกการดำเนินงานที่มีส่วนร่วมของทุกภาคส่วน เพื่อเร่งผลักดันให้ สำเร็จและเห็นผลเป็นรูปธรรมรวมทั้งการสร้าง เครือข่ายวิชาการที่เกี่ยวข้องกับเทคโนโลยี Big Data เครือข่าย การแลกเปลี่ยนข้อมูลและการทำงานใน หลากหลายมิติกับเอกชน โดยเฉพาะในเรื่องของมาตรฐานสถิติ ซึ่งจะทำให้ศักยภาพและฐานผู้ใช้งานข้อมูลสถิติ เพิ่มมากขึ้นกว่าในปัจจุบัน

5) การพัฒนาบุคลากรด้านสถิติของประเทศทั้งภาครัฐและภาคเอกชนในการพัฒนาทักษะ ดิจิทัล และการผลิตสถิติจากข้อมูลทุกรูปแบบ (Data as Sources) โดยการร่วมมือกับองค์กรเครือข่าย ในการพัฒนา และยกระดับศักยภาพของสำนักงานสถิติแห่งชาติในฐานะหน่วยสถิติกลางของประเทศ รวมทั้ง บุคลากรของหน่วยสถิติ และเอกชนที่สนใจ เพื่อให้สามารถใช้ประโยชน์จากข้อมูลขนาดใหญ่/การวิเคราะห์ ข้อมูล หรือข้อมูลแหล่งอื่น ๆ โดยเฉพาะการพัฒนาหลักสูตรและฝึกอบรมแบบ E-learning ที่เป็นการฝึกอบรม ที่คุ้มค่าใช้จ่ายมากขึ้น เนื่องจาก ช่วยลดต้นทุนและคาร์บอนฟุตพริ้นท์ (Carbon Footprint) จากการเดินทาง ไม่ว่าจะเป็นผู้เรียนหรือผู้สอน และมี รูปแบบการเรียนการสอนคล้ายการเรียนการสอนแบบตัวต่อตัว และสามารถเข้าถึงได้ง่ายจากแพลตฟอร์มออนไลน์

6) การผลิตสถิติที่รวดเร็วตอบโจทย์ความต้องการในสถานการณ์สำคัญของประเทศ โดยการเตรียมความพร้อมต่อสถานการณ์และบทบาทของสำนักงานสถิติแห่งชาติในการพัฒนาสถิติหลังสถานการณ์โควิด-19 ด้วยวิธีการสำรวจด้วยตัวอย่างที่ยังคงมีความจำเป็นเพราะมีข้อมูลของกลุ่มที่อยู่นอกระบบ (Informal Sector) ที่ไม่สามารถจัดเก็บได้จากข้อมูลการบริหารงาน (Administrative Data) หรือ Big Data และแม้ว่าในปัจจุบัน Big Data จะยังไม่สามารถทดแทนการสำรวจตัวอย่างและการสำมะโนได้ทั้งหมด แต่สามารถบอกแนวโน้ม (Trend) ได้บางอย่าง ซึ่งควรนำมาใช้สนับสนุนข้อมูลจากการสำรวจตัวอย่าง/สำมะโนในการวิเคราะห์ให้เห็นถึงแนวโน้มหรือ สถานการณ์ ในระยะ 5 - 10 ปีข้างหน้าที่เป็นการเพิ่มคุณค่าให้กับข้อมูล ซึ่งสำนักงานสถิติแห่งชาติควรจัดตั้ง คณะทำงานที่ศึกษาในประเด็นดังกล่าวโดยเฉพาะบนความร่วมมือกับหน่วยงานที่เกี่ยวข้อง 3 ส่วน ได้แก่ (1) หน่วยงานที่มีบทบาทหน้าที่ในการบริหารจัดการข้อมูล ซึ่งได้แก่ สำนักงานพัฒนารัฐบาลดิจิทัล (องค์การมหาชน) และสถาบันส่งเสริมการวิเคราะห์และบริหารข้อมูลขนาดใหญ่ภาครัฐ (สวช.) (2) หน่วยงานเจ้าของข้อมูล และ (3) หน่วยงานที่ใช้ข้อมูลในการตัดสินใจทางนโยบาย เช่น สำนักงานสภาพัฒนาการเศรษฐกิจและสังคมแห่งชาติ สำนักงานนโยบายและแผนทรัพยากรธรรมชาติและสิ่งแวดล้อม เป็นต้น เพื่อให้รัฐบาลสามารถเข้าใจผลกระทบ ด้านสุขภาพ การศึกษา สังคม และเศรษฐกิจ และสามารถตอบสนองได้อย่างมีประสิทธิภาพ

5.3 แผนปฏิบัติการพัฒนาการจัดเก็บข้อมูลสถิติระดับจังหวัด

สำหรับแผนงาน โครงการ กิจกรรม เพื่อขับเคลื่อนการพัฒนาการจัดเก็บข้อมูลสถิติทางการระดับจังหวัด ตามประเด็นการพัฒนาจังหวัดทั้ง 5 ประเด็น ประจำปีงบประมาณ พ.ศ. 2566 ดังต่อไปนี้

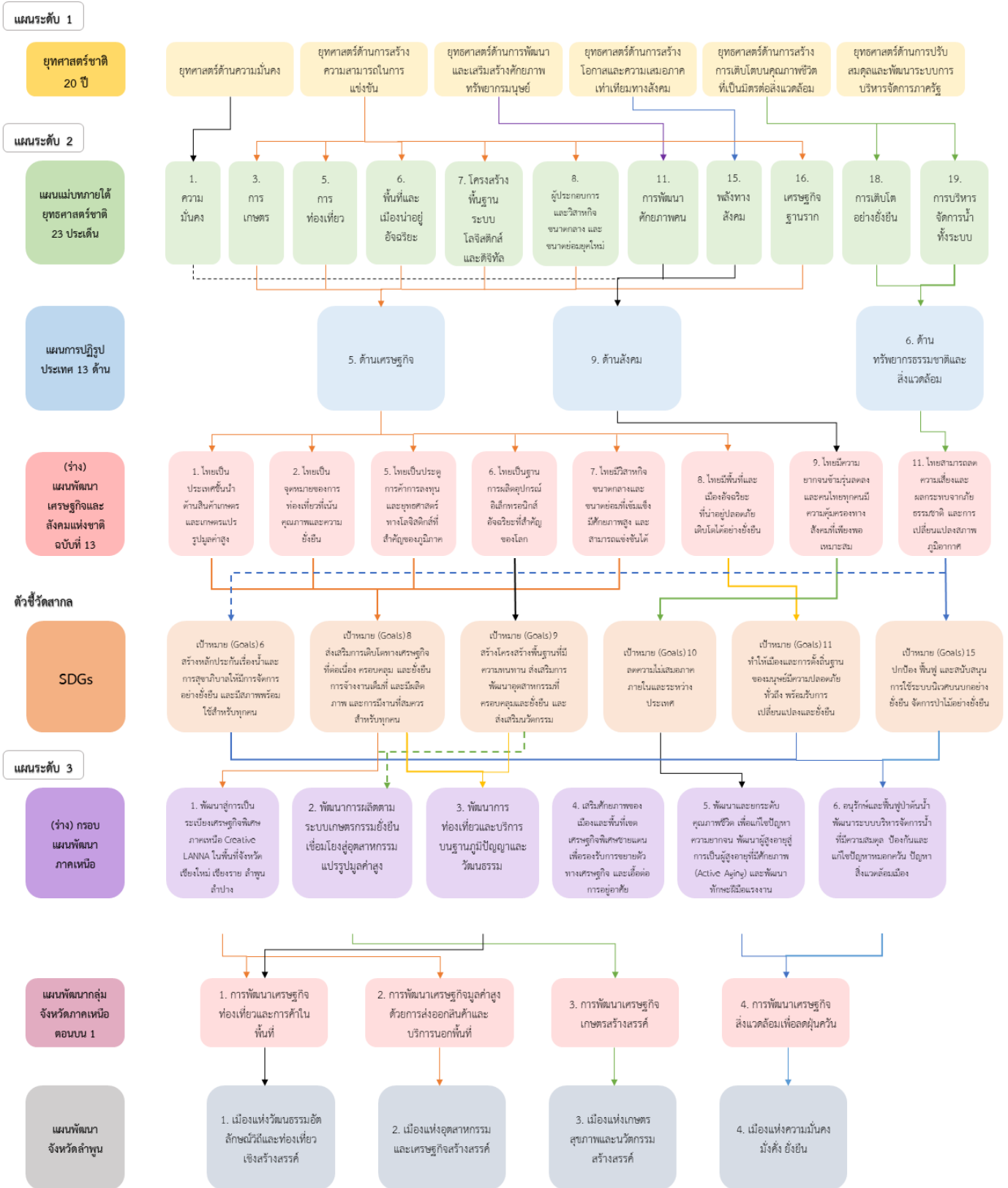
ตารางที่ 21 แผนปฏิบัติการพัฒนาจัดเก็บข้อมูลแผนพัฒนาสถิติระดับจังหวัด ประจำปีงบประมาณ พ.ศ. 2566

แผนงาน/โครงการ/กิจกรรม	ผู้รับผิดชอบ	รายละเอียด	ประจำปีงบประมาณ พ.ศ. 2566			
			ไตรมาส 1	ไตรมาส 2	ไตรมาส 3	ไตรมาส 4
1. อบรมให้ความรู้แก่บุคลากร เพื่อเป็นการพัฒนาบุคลากรด้านสถิติและการจัดทำแผนพัฒนาสถิติ	สำนักงานสถิติจังหวัด	- อบรมให้ความรู้เกี่ยวกับกระบวนการวิเคราะห์ห่วงโซ่มูลค่า (Value Chain) แก่บุคลากรที่ปฏิบัติงานด้านสถิติ ด้านการจัดทำแผน และผู้ที่เกี่ยวข้อง				
2. วิเคราะห์ข้อมูลผลิตภัณฑ์ที่มีศักยภาพ (Product Champion) และประเด็นปัญหา นโยบายที่สำคัญ ของจังหวัด (Critical Issue) เพื่อเชื่อมโยงกับประเด็นการพัฒนาจังหวัด	คณะกรรมการสถิติระดับจังหวัด	- สำรวจผลิตภัณฑ์มวลรวมของจังหวัด ผลิตภัณฑ์ที่สำคัญทางเศรษฐกิจ ผลิตภัณฑ์ที่เกี่ยวข้องกับประเด็นการพัฒนาจังหวัด เพื่อให้ได้ข้อมูลในการเก็บรวบรวมที่ตรงกับความต้องการของผู้ใช้งาน - สำรวจผลิตภัณฑ์ที่มีศักยภาพ (Product Champion) ของจังหวัด - วิเคราะห์ประเด็นปัญหาและนโยบายที่สำคัญของจังหวัด	← →			
3. เสริมสร้างศักยภาพในการจัดทำแผนพัฒนาจังหวัดโดยใช้ข้อมูลที่มีคุณภาพสะท้อนศักยภาพของจังหวัด	สำนักงานจังหวัด/ สำนักงานสถิติจังหวัด/หน่วยงานที่เกี่ยวข้อง	- จัดประชุมเชิงปฏิบัติการ (Workshop) ระหว่างหน่วยงานเพื่อแลกเปลี่ยนและเชื่อมโยงการปฏิบัติงาน - สร้างการรับรู้และความเข้าใจ และให้เห็นถึงความสำคัญของการนำข้อมูลมาใช้ประโยชน์ในการวิเคราะห์และจัดทำแผนพัฒนาจังหวัด - หาชุดข้อมูลสำคัญที่ตอบโจทย์ศักยภาพของผลิตภัณฑ์ที่มี ศักยภาพและมีความสำคัญ จำเป็นของจังหวัดที่ไม่สมบูรณ์หรือขาดหายไป		← →		
4. การบริหารจัดการข้อมูลที่ขาดหายไป (Data Gap)	สำนักงานสถิติจังหวัด/หน่วยงานที่เกี่ยวข้อง	- นำเสนอแนวทางการดำเนินงาน แผนพัฒนาสถิติระดับจังหวัด (พ.ศ. 2566 - 2570) แก่คณะกรรมการสถิติระดับจังหวัดเพื่อดำเนินการจัดเก็บข้อมูลและวิเคราะห์ข้อมูลที่ขาดหายไป (Data Gap)			← →	

แผนงาน/โครงการ/กิจกรรม	ผู้รับผิดชอบ	รายละเอียด	ประจำปีงบประมาณ พ.ศ. 2566			
			ไตรมาส 1	ไตรมาส 2	ไตรมาส 3	ไตรมาส 4
5. ทบทวนและปรับปรุงรายการข้อมูลตามประเด็นการพัฒนาจังหวัด	สำนักงานสถิติจังหวัด/หน่วยงานที่เกี่ยวข้อง	- ทบทวน ศึกษาวิเคราะห์ประเด็นการพัฒนาต่าง ๆ เพื่อให้เป็นข้อมูลที่ตรงกับความต้องการและเป็นปัจจุบัน		↔		↔
6. ประสานรวบรวมข้อมูลจากหน่วยงานที่เกี่ยวข้องตามแผนพัฒนาจังหวัดลำพูน (พ.ศ. 2566 - 2570)	สำนักงานจังหวัด/สำนักงานสถิติจังหวัด/หน่วยงานที่เกี่ยวข้อง	- รวบรวมข้อมูลที่เกี่ยวข้องอย่างน้อย 3 - 5 ปีย้อนหลัง			↔	
7. รายงานผลการดำเนินงานแผนพัฒนาสถิติระดับจังหวัดลำพูน (พ.ศ. 2566 - 2570)	คณะกรรมการสถิติระดับจังหวัด	- จัดประชุมคณะกรรมการสถิติระดับจังหวัด ปีละ 2 ครั้ง		↔		↔

ภาคผนวก

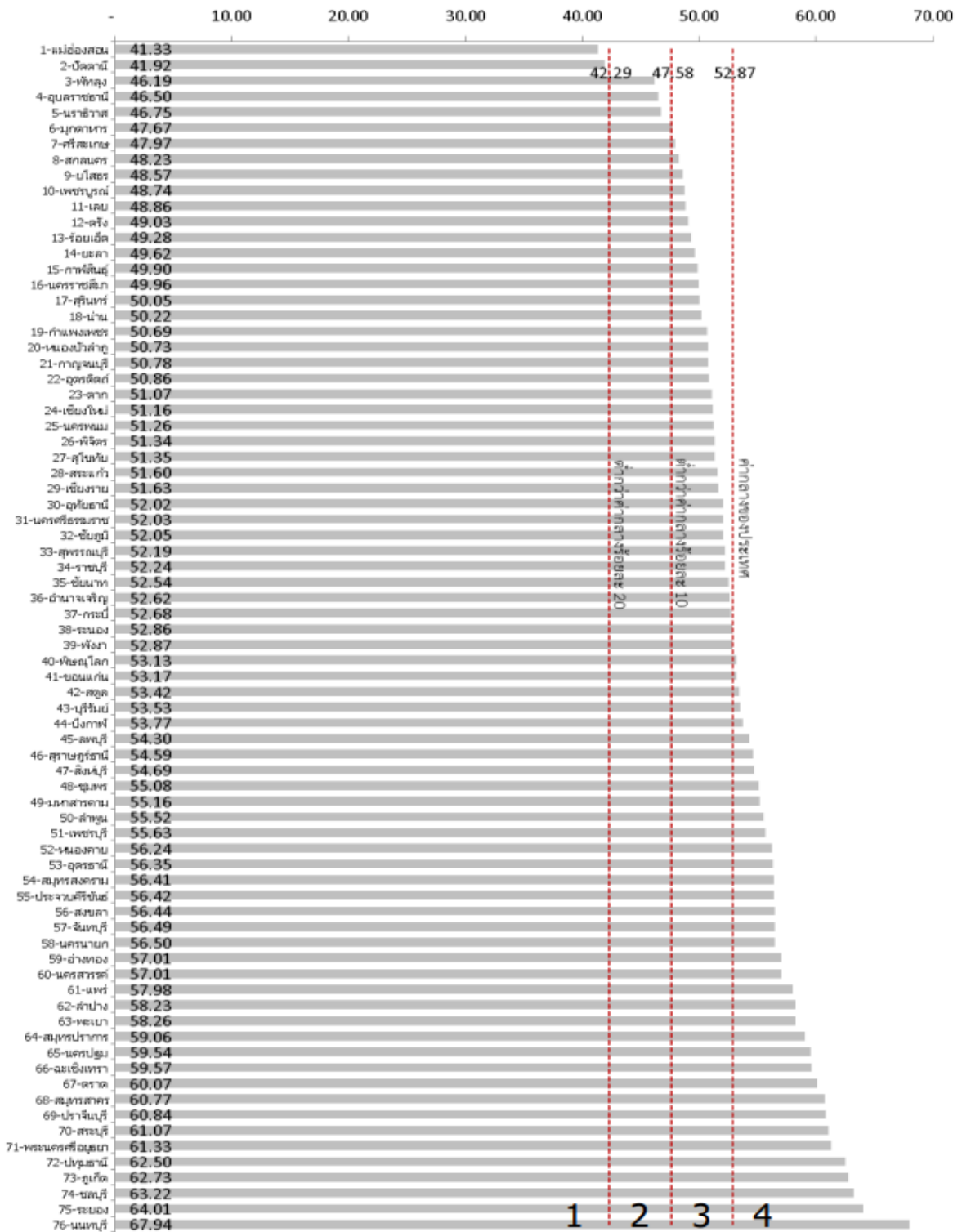
การวิเคราะห์ประเด็นการพัฒนาจังหวัด
ภายใต้แผนพัฒนาจังหวัดที่เป็นปัจจุบันที่สอดคล้องกับนโยบายและยุทธศาสตร์ต่าง ๆ
ที่เกี่ยวข้องกับการพัฒนาในระดับจังหวัด



ภาพ ก1 การวิเคราะห์ประเด็นการพัฒนาจังหวัดภายใต้แผนพัฒนาจังหวัดที่เป็นปัจจุบันที่สอดคล้องกับนโยบายและยุทธศาสตร์ต่าง ๆ ที่เกี่ยวข้องกับการพัฒนาในระดับจังหวัด

ตัวชี้วัดการพัฒนาจังหวัด

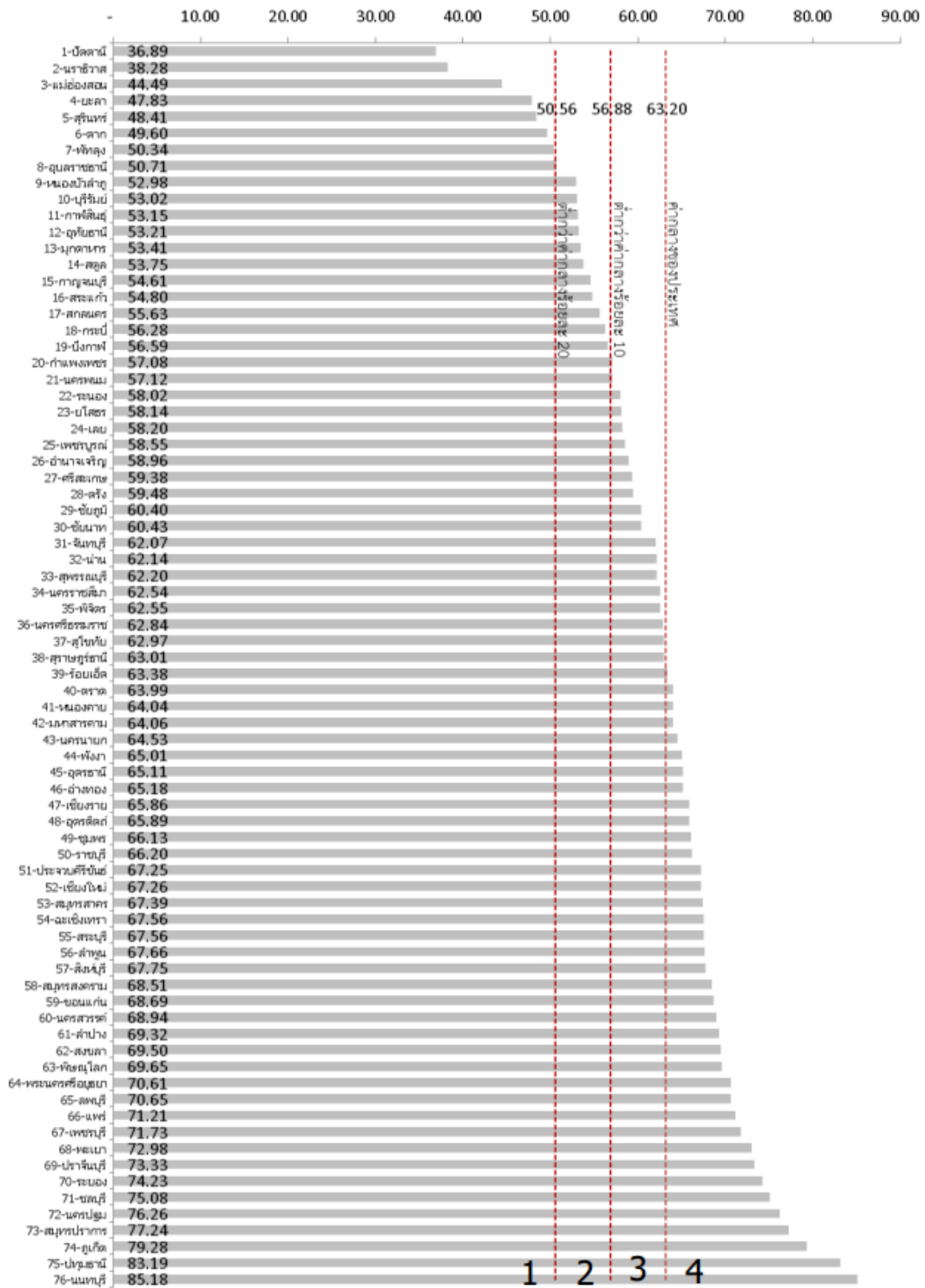
ดัชนีรวมการพัฒนาจังหวัด



ภาพ ข1 ดัชนีรวมการพัฒนาจังหวัด

ที่มา : ตัวชี้วัดการพัฒนาระดับจังหวัดและกลุ่มจังหวัด เดือนกรกฎาคม ปี 2564 ของสำนักงานสภาพัฒนาการเศรษฐกิจและสังคมแห่งชาติ

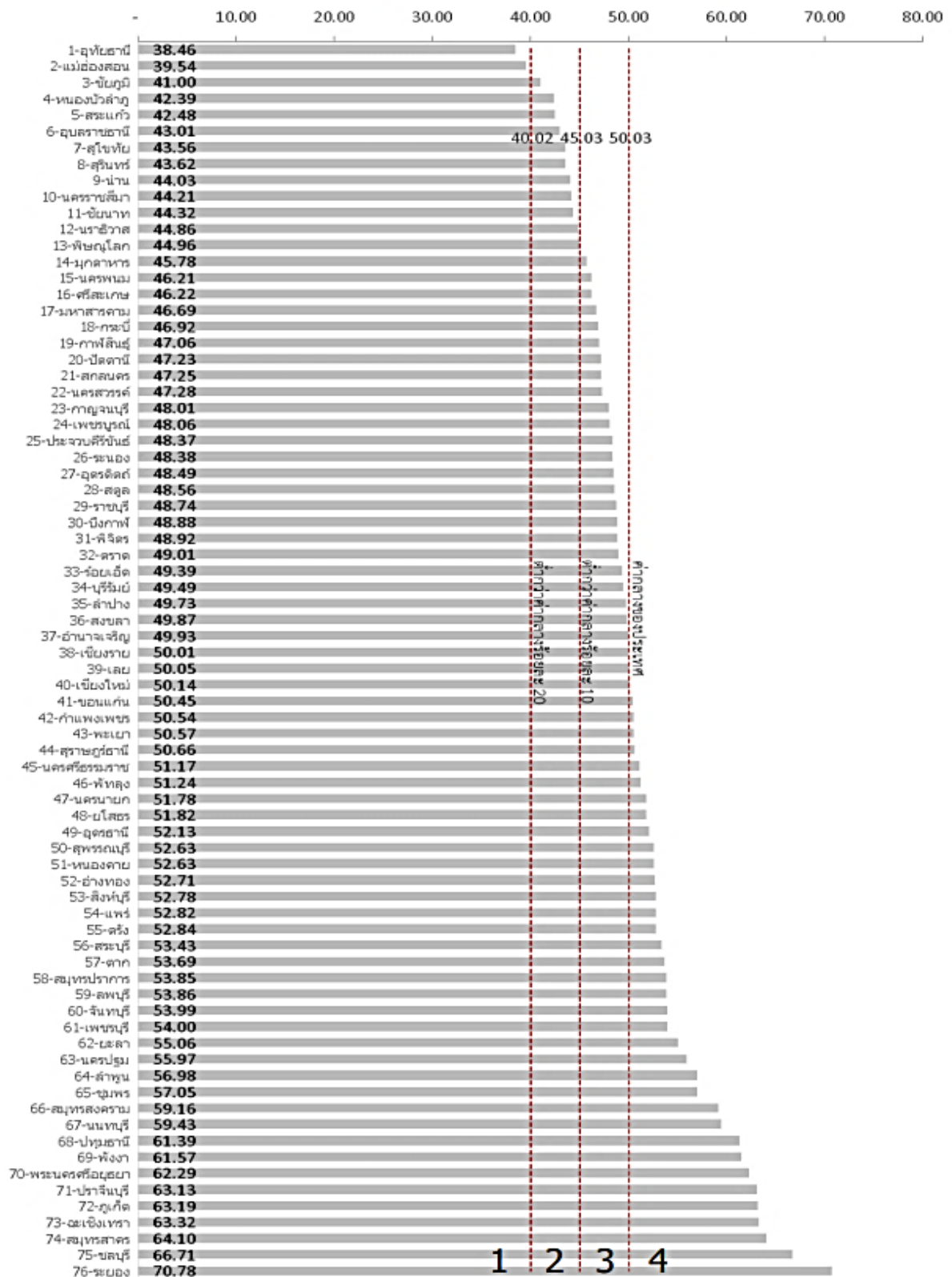
ดัชนีผสม มิติการพัฒนาคน (People)



ภาพ ข2 ดัชนีผสม มิติการพัฒนาคน (People)

ที่มา : ตัวชี้วัดการพัฒนาระดับจังหวัดและกลุ่มจังหวัด เดือนกรกฎาคม ปี 2564 ของสำนักงานสภาพัฒนาการเศรษฐกิจและสังคมแห่งชาติ

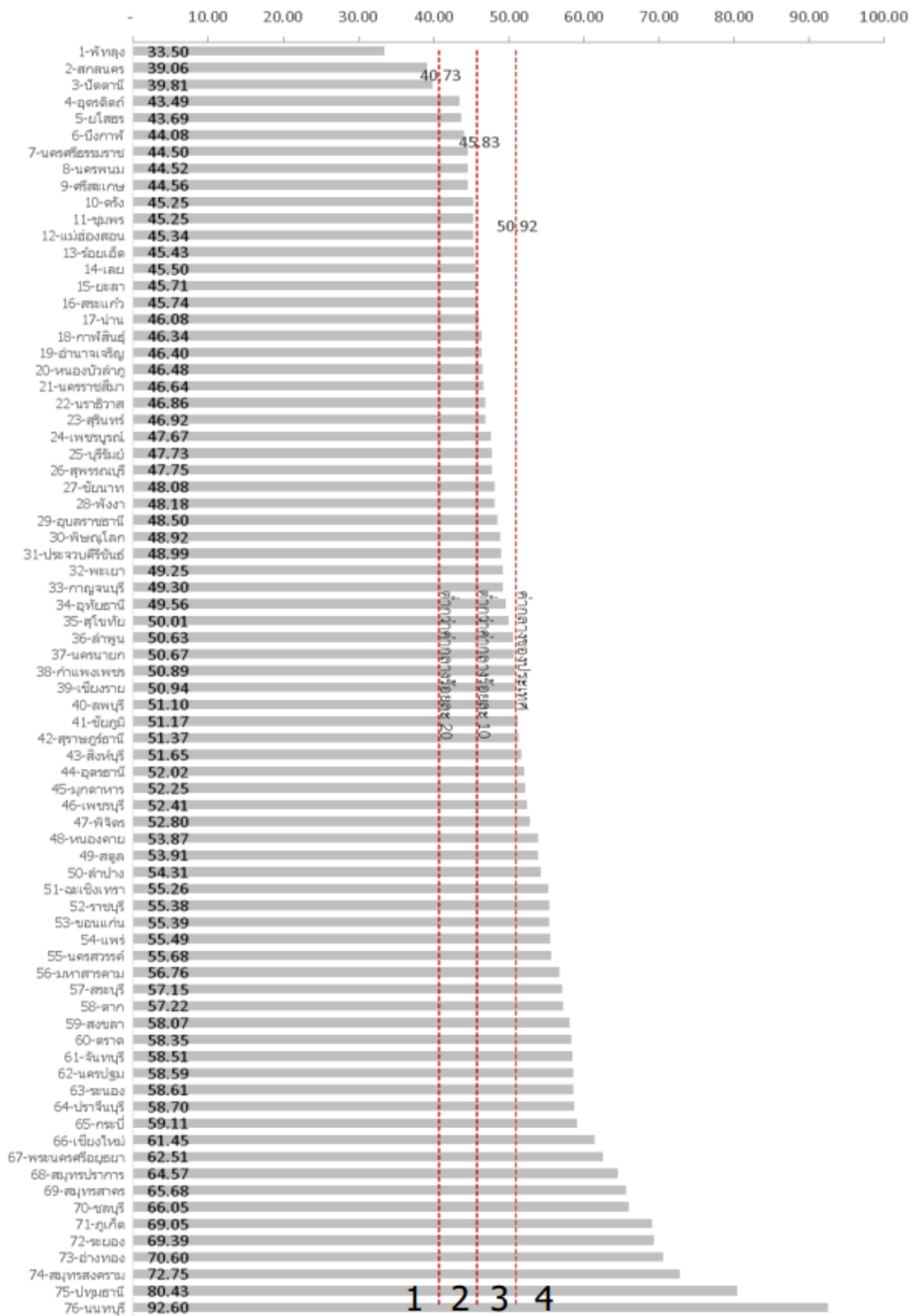
ดัชนีผสม มิติเศรษฐกิจและความมั่งคั่ง (Prosperity)



ภาพ ข3 ดัชนีผสม มิติเศรษฐกิจและความมั่งคั่ง (Prosperity)

ที่มา : ตัวชี้วัดการพัฒนาระดับจังหวัดและกลุ่มจังหวัด เดือนกรกฎาคม ปี 2564 ของสำนักงานสภาพัฒนาการเศรษฐกิจและสังคมแห่งชาติ

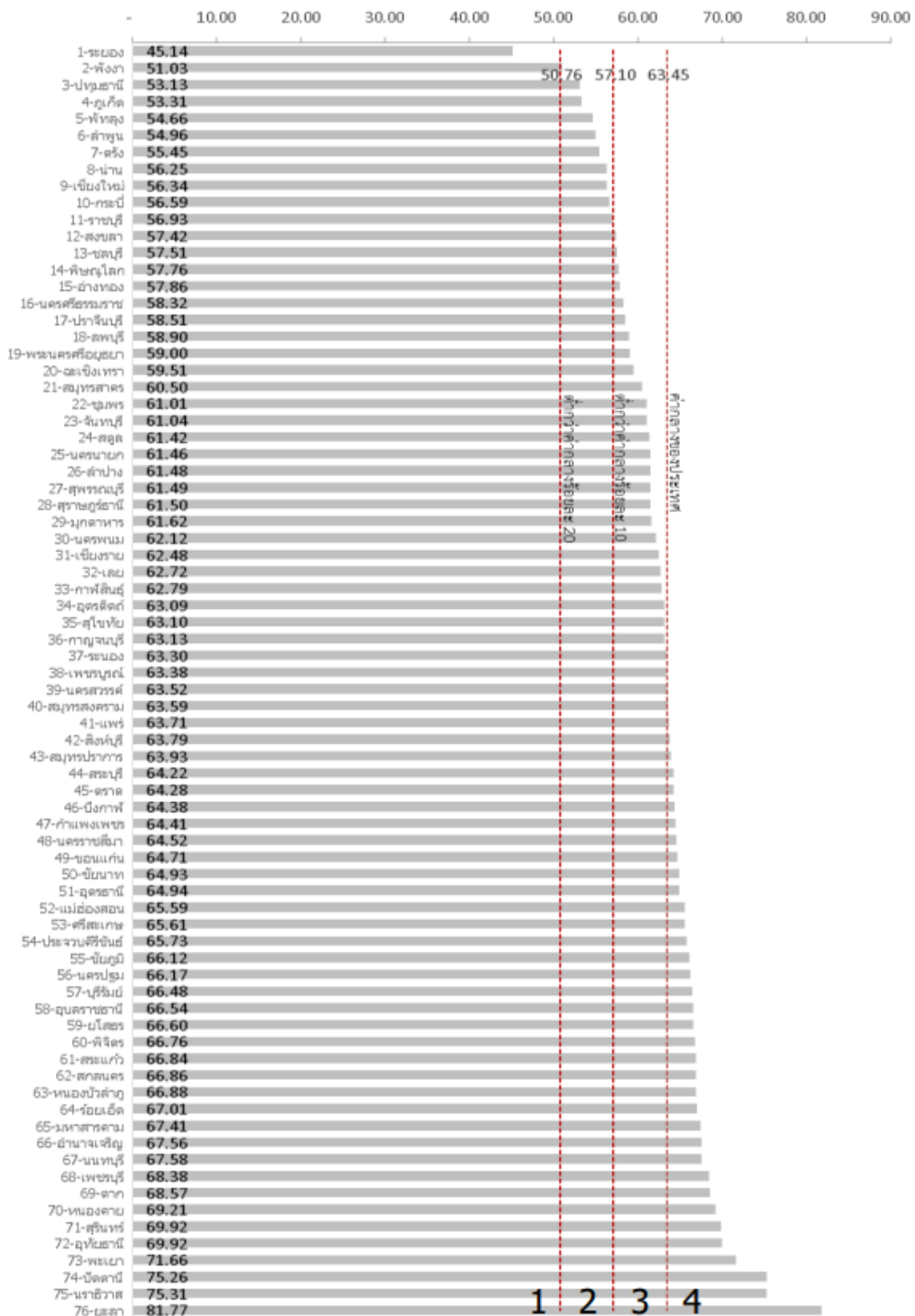
ดัชนีผสม มิติสิ่งแวดล้อม (Planet)



ภาพ ข4 ดัชนีผสม มิติสิ่งแวดล้อม (Planet)

ที่มา : ตัวชี้วัดการพัฒนาระดับจังหวัดและกลุ่มจังหวัด เดือนกรกฎาคม ปี 2564 ของสำนักงานสภาพัฒนาการเศรษฐกิจและสังคมแห่งชาติ

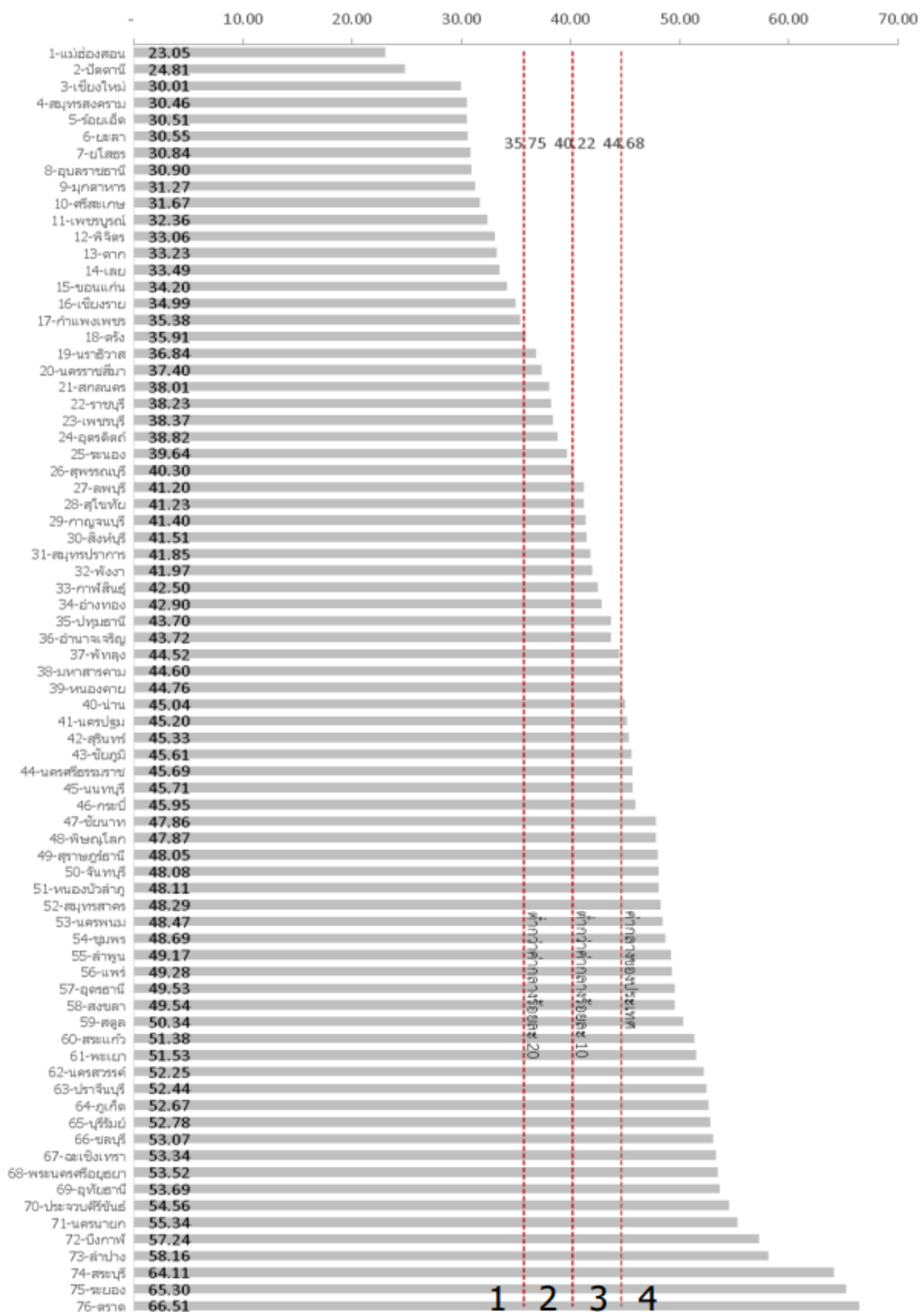
ดัชนีผสม มิติสันติภาพและความยุติธรรม (Peace)



ภาพ ข5 ดัชนีผสม มิติสันติภาพและความยุติธรรม (Peace)

ที่มา : ตัวชี้วัดการพัฒนาระดับจังหวัดและกลุ่มจังหวัด เดือนกรกฎาคม ปี 2564 ของสำนักงานสภาพัฒนาการเศรษฐกิจและสังคมแห่งชาติ

ดัชนีผสม มิติความเป็นหุ้นส่วนการพัฒนา (Partnership)

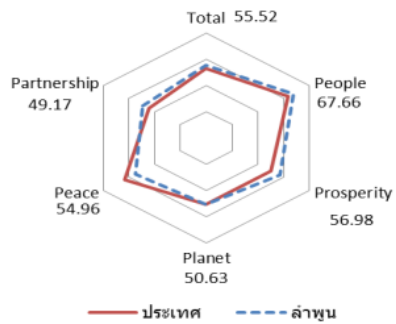
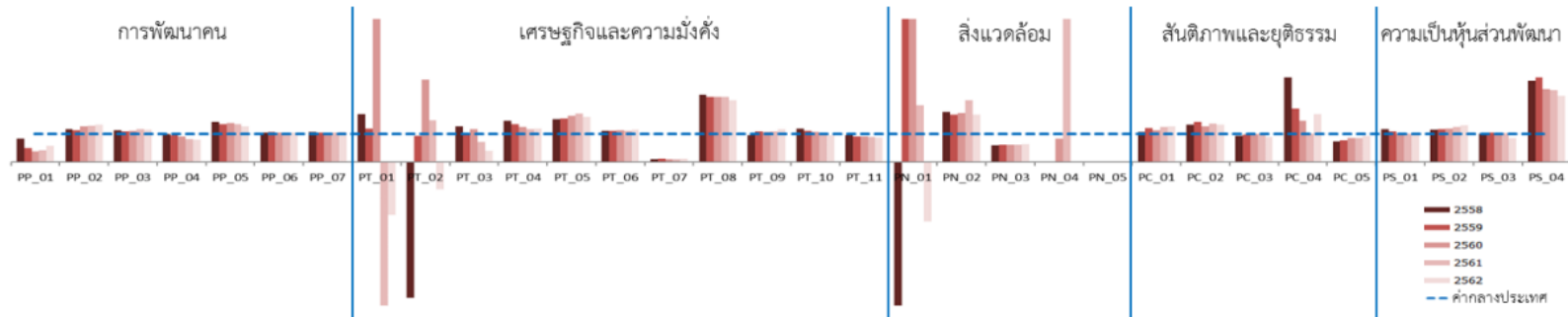


ภาพ ข6 ดัชนีผสม มิติความเป็นหุ้นส่วนการพัฒนา (Partnership)

ที่มา : ตัวชี้วัดการพัฒนาระดับจังหวัดและกลุ่มจังหวัด เดือนกรกฎาคม ปี 2564 ของสำนักงานสภาพัฒนาการเศรษฐกิจ และสังคมแห่งชาติ

ดัชนีการพัฒนาระดับจังหวัดลำพูน

จังหวัดลำพูน



มิติการพัฒนา	ค่ากลางของประเทศ					ลำพูน				
	2558	2559	2560	2561	2562	2558	2559	2560	2561	2562
ภาพรวม	50.35	51.00	51.91	50.86	52.87	53.39	55.80	57.32	56.80	55.52
ด้านการพัฒนาคน (People)	59.45	58.86	58.50	59.89	63.20	66.68	66.46	65.63	65.83	67.66
ด้านเศรษฐกิจและความมั่งคั่ง (Prosperity)	48.84	49.11	47.99	50.06	50.03	49.91	54.34	55.99	56.97	56.98
ด้านสิ่งแวดล้อม (Planet)	49.27	50.54	51.38	51.60	50.92	51.15	50.92	54.58	53.55	50.63
ด้านสันติภาพและยุติธรรม (Peace)	63.99	62.21	62.72	62.02	63.45	49.47	54.51	58.36	59.51	54.96
ด้านความเป็นหุ้นส่วนพัฒนา (Partnership)	38.33	40.25	39.84	38.69	44.68	51.52	53.94	52.86	49.48	49.17

หมายเหตุ: * ตัวชี้วัดที่มีการยกเว้นข้อมูล
 ** ตัวชี้วัดที่มีการเก็บข้อมูลเพียงปี 2558 และ 2560
 *** ตัวชี้วัดที่มีการเก็บข้อมูลล่าสุดปี 2560
 **** ตัวชี้วัดที่มีการเก็บข้อมูลล่าสุดปี 2561
 ***** ตัวชี้วัดที่เป็นข้อมูลปีเว้นปี มีข้อมูลปี 2558 2560 2562

ภาพ ข7 ดัชนีการพัฒนาระดับจังหวัดลำพูน

ที่มา : ตัวชี้วัดการพัฒนาระดับจังหวัดและกลุ่มจังหวัด เดือนกรกฎาคม ปี 2564 ของสำนักงานสภาพัฒนาการเศรษฐกิจและสังคมแห่งชาติ

ตาราง 22 ค่าตัวชี้วัดการพัฒนาระดับจังหวัดลำพูน

ตัวชี้วัด	ค่ากลางประเทศ					ลำพูน				
	2558	2559	2560	2561	2562	2558	2559	2560	2561	2562
ด้านการพัฒนาคน (People)										
PP_01 ร้อยละของประชากรที่อยู่ใต้เส้นความยากจน (ร้อยละ)* *****	7.49	9.22	8.32	11.38	6.14	6.11	4.53	3.14	4.67	3.47
PP_02 ร้อยละของทารกแรกเกิดที่มีน้ำหนักต่ำกว่าเกณฑ์ (ร้อยละทารกเกิดมีชีพ)* ***	9.49	9.85	9.95	10.19	10.47	10.99	11.07	12.46	12.98	13.71
PP_03 ร้อยละของประชากรที่เจ็บป่วยที่เป็นผู้ป่วยใน (ร้อยละ)* ****	10.60	10.88	10.63	11.21	11.23	11.88	11.79	11.65	12.89	12.78
PP_04 อัตราส่วนประชากรต่อแพทย์ (คน/แพทย์)*	2,832	2,991	2,676	2,549	2,274	2,755	2,826	2,431	2,058	1,774
PP_05 อัตราการเข้าเรียนรวมระดับมัธยมศึกษาตอนปลายและอาชีวศึกษา (ร้อยละ)	72.87	75.06	74.47	76.51	73.70	102.64	99.62	101.69	102.52	92.69
PP_06 จำนวนปีการศึกษาเฉลี่ยประชากรไทยอายุ 15-59 ปี (ปี)	8.66	8.85	8.93	9.07	9.15	9.00	9.40	9.33	9.29	9.58
PP_07 ค่าเฉลี่ยคะแนน o-net มัธยมศึกษาตอนปลาย (คะแนน)	33.67	33.31	31.89	33.60	35.29	35.35	34.38	33.03	34.80	37.05
ด้านเศรษฐกิจและความมั่งคั่ง (Prosperity)										
PT_01 อัตราการเปลี่ยนแปลงของรายได้เฉลี่ยของครัวเรือนในจังหวัด (ร้อยละ)	1.75	1.72	0.06	-0.00	-0.46	2.95	2.02	1.33	-0.34	-1.77
PT_02 อัตราการเปลี่ยนแปลงของผลิตภัณฑ์มวลรวมจังหวัด (ร้อยละ)	1.89	3.00	3.90	4.14	0.68	-8.98	2.79	11.31	6.05	-0.66
PT_03 อัตราการว่างงาน (ร้อยละ)*	0.75	0.85	1.01	0.89	0.86	0.93	0.87	1.16	0.63	0.33
PT_04 อัตราส่วนหนี้เฉลี่ยต่อรายได้เฉลี่ยของครัวเรือน (เท่า)* *****	6.67	7.10	7.61	7.46	6.92	9.72	9.46	9.32	8.68	8.17
PT_05 ผลิตภัณฑ์แรงงาน (บาท/คน)	106,508	110,285	115,616	117,916	121,328	161,388	167,391	187,639	200,788	191,913
PT_06 สัดส่วนปริมาณการใช้ไฟฟ้าภาคครัวเรือนต่อประชากร (kw-ชั่วโมง/คน)	463.91	495.57	493.27	506.11	548.49	509.23	545.05	550.29	557.23	618.88
PT_07 สัดส่วนปริมาณน้ำมันเชื้อเพลิงในภาคอุตสาหกรรมต่อ GDP ภาคอุตสาหกรรม (ลิตร/ล้านบาท)*	623.46	607.56	597.93	598.28	469.42	65.19	73.76	67.37	63.72	57.39
PT_08 ร้อยละผู้อยู่ในระบบประกันสังคมต่อกำลังแรงงาน (ร้อยละ)	18.76	19.74	20.80	23.26	24.93	44.51	45.20	47.63	53.16	54.09
PT_09 ร้อยละของครัวเรือนที่มีบ้านและที่ดินเป็นของตนเอง (ร้อยละ)****	81.42	82.21	81.28	83.11	82.47	76.86	88.19	86.64	89.98	94.87
PT_10 ร้อยละของหมู่บ้านที่ถนนสายหลักใช้การได้ตลอดปี (ร้อยละ)**	54.37	57.33	59.64	61.81	65.46	64.17	63.40	62.63	61.86	61.09
PT_11 สัมประสิทธิ์การกระจายรายได้* *****	0.403	0.415	0.421	0.427	0.432	0.379	0.378	0.378	0.377	0.376
ด้านสิ่งแวดล้อม (Planet)										
PN_01 อัตราการเปลี่ยนแปลงของพื้นที่ป่าไม้ในจังหวัด (ร้อยละ)	0.01	0.03	0.12	0.42	0.10	-0.15	0.35	0.58	0.84	-0.21
PN_02 สัดส่วนปริมาณขยะที่กำจัดถูกต้องต่อปริมาณขยะที่เกิดขึ้น (ร้อยละ)	20.06	20.30	29.46	22.46	18.80	35.50	33.67	50.65	48.77	31.30
PN_03 ร้อยละของครัวเรือนที่เข้าถึงน้ำประปา (ร้อยละ)****	15.87	16.15	16.44	16.53	16.81	9.33	9.77	9.95	10.15	10.46
PN_04 ร้อยละของประชากรที่ประสบอุทกภัย (ร้อยละ)* ****	0.00	0.00	0.78	0.18	1.51	0.00	0.00	0.65	3.34	0.00
PN_05 ร้อยละของประชากรที่ประสบภัยแล้ง (ร้อยละ)* ****	0.02	0.00	0.00	0.00	0.00	0.00	0.00	0.00	0.00	0.00
ด้านสันติภาพและยุติธรรม (Peace)										
PC_01 การแจ้งความคดีชีวิต ร่างกาย เพศ และคดีประทุษร้ายต่อทรัพย์สิน (ต่อแสนคน)*	88.04	113.49	105.28	95.67	80.86	94.00	135.96	118.50	117.75	100.72
PC_02 จำนวนของประชากรในเรือนจำ (ต่อแสนคน)*	437.20	379.07	446.13	508.66	502.87	573.84	534.48	555.04	690.96	659.38
PC_03 จำนวนเจ้าหน้าที่ตำรวจ (ต่อแสนคน)	271.52	279.12	276.83	267.98	268.05	252.72	269.95	273.45	269.73	238.97
PC_04 อัตราการฆ่าตัวตาย (ต่อแสนคน)*	6.67	6.32	6.16	6.39	7.08	19.76	11.88	8.92	6.44	11.84
PC_05 จำนวนผู้ถูกกักขังที่รอการพิพากษาในสัดส่วนของประชากรในเรือนจำ (ร้อยละ)*	17.82	20.65	19.94	17.71	16.52	12.99	15.67	16.73	14.94	15.31
ด้านความเป็นหุ้นส่วนพัฒนา (Partnership)										
PS_01 ร้อยละของประชากรที่เข้าถึงอินเทอร์เน็ต (ร้อยละ)	32.73	41.27	46.82	50.80	60.75	37.58	44.70	47.00	50.97	58.73
PS_02 ร้อยละภาษีที่ท้องถิ่นจัดเก็บได้ต่อรายได้รวมที่ไม่รวมเงินอุดหนุนและเงินอุดหนุนเฉพาะกิจ	12.19	11.81	11.77	11.02	11.56	13.86	13.75	13.92	13.54	14.95
PS_03 ความสามารถในการเบิกจ่ายงบประมาณของจังหวัด (ร้อยละ)	92.15	85.72	81.56	70.14	71.87	91.33	88.94	83.78	72.04	60.36
PS_04 สัดส่วนองค์กรชุมชนต่อประชากรแสนคน (แห่ง/แสนคน)****	110.15	109.62	127.39	129.32	142.82	313.50	325.86	325.19	325.41	331.26

ที่มา : ตัวชี้วัดการพัฒนาระดับจังหวัดและกลุ่มจังหวัด เดือนกรกฎาคม ปี 2564 ของสำนักงานสภาพัฒนาการเศรษฐกิจและสังคมแห่งชาติ

คำอธิบายข้อมูล (Metadata)

รายละเอียดคำอธิบายชุดข้อมูล (Metadata)

คำอธิบายชุดข้อมูลหรือเมทาดาทา (Metadata) หมายถึง ข้อมูลที่ใช้อธิบายชุดข้อมูล โดยระบุรายละเอียดแหล่งข้อมูลและคำอธิบายรายละเอียดเกี่ยวกับข้อมูล ซึ่งจะทำให้ผู้ใช้ข้อมูลทราบว่าข้อมูลมาจากแหล่งใด มีรูปแบบอย่างไร ช่วยอำนวยความสะดวกในการสืบค้นข้อมูล และใช้ประโยชน์ในการจัดทำบัญชีข้อมูลของหน่วยงานและของประเทศ เพื่อสนับสนุนให้เกิดการเปิดเผย เชื่อมโยง และแลกเปลี่ยนข้อมูลภาครัฐ

สำนักงานพัฒนารัฐบาลดิจิทัล (องค์การมหาชน) ร่วมกับ สำนักงานสถิติแห่งชาติ และสถาบันส่งเสริมการวิเคราะห์และบริหารข้อมูลขนาดใหญ่ภาครัฐ ได้ออกแบบมาตรฐานขั้นต่ำอ้างอิงตาม ISO/IEC 11179 และ Dublin Core Metadata Initiative (DCMI) และแม่แบบ (Template) เอกสาร ซึ่งเป็นการกำหนดมาตรฐานเมทาดาทาสำหรับชุดข้อมูลภาครัฐ เพื่อให้หน่วยงานภาครัฐนำมาตรฐานดังกล่าวไปใช้จัดทำบัญชีข้อมูลของหน่วยงานได้อย่างสอดคล้องกัน ดังนี้

1. คำอธิบายชุดข้อมูลส่วนหลัก (Mandatory Metadata) เป็นรายละเอียดคำอธิบายชุดข้อมูลส่วนหลักที่ทุกชุดข้อมูลจำเป็นต้องมี โดย 1 ชุดข้อมูล ประกอบด้วยคำอธิบายข้อมูลจำนวน 14 รายการ ได้แก่ ประเภทข้อมูล ชื่อชุดข้อมูล องค์กร ชื่อผู้ติดต่อ อีเมลผู้ติดต่อ คำสำคัญ รายละเอียด วัตถุประสงค์ ความถี่ของการปรับปรุงข้อมูล ขอบเขตเชิงภูมิศาสตร์หรือเชิงพื้นที่ แหล่งที่มา รูปแบบในการเก็บข้อมูล หมวดยุทธศาสตร์ตามธรรมาภิบาลข้อมูลภาครัฐ และสัญญาอนุญาตให้ใช้ข้อมูล

2. คำอธิบายชุดข้อมูลทางเลือก (Optional Metadata) เป็นส่วนของรายละเอียดคำอธิบายชุดข้อมูลเพิ่มเติมที่ช่วยให้รายละเอียดของคำอธิบายชุดข้อมูลมีความสมบูรณ์มากยิ่งขึ้น

3. พจนานุกรมข้อมูล (Data Dictionary) เป็นส่วนหนึ่งของเมทาดาทาที่มีหน้าที่อธิบายข้อมูลภายในชุดข้อมูลอย่างละเอียดเป็นรายตัวแปร (Attribute) เพื่อสนับสนุนให้ผู้ที่ต้องการใช้ข้อมูลสามารถเข้าใจชุดข้อมูลในระดับตัวแปร มีประโยชน์ในการตัดสินใจว่าชุดข้อมูลนั้นมีข้อมูลตามที่ต้องการใช้กำลังค้นหาอยู่หรือไม่ โดยมีส่วนที่บังคับต้องทำการอธิบายข้อมูลรายตัวแปร 3 รายการ ได้แก่ ชื่อตัวแปรข้อมูล ชนิดของตัวแปรข้อมูล และคำอธิบายตัวแปรข้อมูล

ในการจัดทำบัญชีข้อมูล (Data Catalog) นี้ กำหนดให้หน่วยงานจัดทำคำอธิบายชุดข้อมูลส่วนหลัก (Mandatory Metadata) ซึ่งเป็นส่วนที่บังคับต้องทำการอธิบายชุดข้อมูล โดยอาจทำคำอธิบายชุดข้อมูลตามข้อ 2 และ ข้อ 3 ด้วยหรือไม่ก็ได้

คำอธิบายชุดข้อมูลส่วนหลัก (Mandatory Metadata) 14 รายการบังคับ

- 1 ประเภทข้อมูล (5 ทางเลือก)
 - ข้อมูลระเบียบ
 - ข้อมูลสถิติ
 - ข้อมูลภูมิสารสนเทศเชิงพื้นที่
 - ข้อมูลหลากหลายประเภท
 - ข้อมูลประเภทอื่น ๆ
- 2 ชื่อชุดข้อมูล
- 3 องค์กร
- 4 ชื่อผู้ติดต่อ
- 5 อีเมลผู้ติดต่อ
- 6 คำสำคัญ
- 7 รายละเอียด
- 8 วัตถุประสงค์ (14 ทางเลือก)
- 9.1 หน่วยความถี่ของการปรับปรุงข้อมูล (13 ทางเลือก)
- 9.2 ค่าความถี่ของการปรับปรุงข้อมูล
- 10 ขอบเขตเชิงภูมิศาสตร์หรือเชิงพื้นที่ (14 ทางเลือก)
- 11 แหล่งที่มา
- 12 รูปแบบการเก็บข้อมูล (16 ทางเลือก)
- 13 หมวดหมู่ข้อมูลตามธรรมาภิบาลข้อมูลภาครัฐ (4 ทางเลือก)
- 14 สัญญาอนุญาตให้ใช้ข้อมูล (7 ทางเลือก)

คำอธิบายชุดข้อมูล ส่วนที่เป็นทางเลือก (Optional Metadata)

- | ข้อมูล
ระเบียบ | ข้อมูล
หลากหลาย
ประเภท | ข้อมูล
ประเภท
อื่น ๆ | ข้อมูลสถิติ | ข้อมูลภูมิสารสนเทศเชิงพื้นที่ |
|--|------------------------------|----------------------------|-------------------------------|---|
| 15 เจ็อนไซในการเข้าถึงข้อมูล | | | 15 เจ็อนไซในการเข้าถึงข้อมูล | 15 เจ็อนไซในการเข้าถึงข้อมูล |
| 16 วันที่เริ่มต้นสร้าง | | | 16 ปีข้อมูลที่เริ่มต้นจัดทำ | 16 ชุดข้อมูลภูมิศาสตร์ (13 ทางเลือก) |
| 17 วันที่ปรับปรุงข้อมูลล่าสุด | | | 17 ปีข้อมูลล่าสุดที่เผยแพร่ | 17 มาตรฐานส่วน (6 ทางเลือก) |
| 18 URL | | | 18 วันที่กำหนดเผยแพร่ข้อมูล | 18.1 ค่าพิกัดกรอบพื้นที่ด้านทิศตะวันตก |
| 19 ผู้สนับสนุนหรือผู้ร่วมดำเนินการ (7 ทางเลือก) | | | 19 วันที่ปรับปรุงข้อมูลล่าสุด | 18.2 ค่าพิกัดกรอบพื้นที่ด้านทิศตะวันออก |
| 20 หน่วยที่ย่อยที่สุดของการจัดเก็บข้อมูล (13 ทางเลือก) | | | 20 การจัดทำแนก (14 ทางเลือก) | 18.3 ค่าพิกัดกรอบพื้นที่ด้านทิศเหนือ |
| 21 ภาษาที่ใช้ (14 ทางเลือก) | | | 21 หน่วยวัด | 18.4 ค่าพิกัดกรอบพื้นที่ด้านทิศใต้ |
| 22 ชุดข้อมูลที่มีคุณค่าสูง | | | 22 หน่วยตัวคูณ (15 ทางเลือก) | 19 ความถูกต้องของตำแหน่ง |
| 23 ข้อมูลอ้างอิง | | | 23 วิธีการคำนวณ | 20 เวลาอ้างอิง |
| | | | 24 มาตรฐานการจัดทำข้อมูล | 21 วันที่ปรับปรุงข้อมูลล่าสุด |
| | | | 25 URL | 22 วันที่กำหนดเผยแพร่ข้อมูล |
| | | | 26 ภาษาที่ใช้ | 23 วันที่เผยแพร่ข้อมูล |
| | | | 27 สถิติทางการ | 24 URL |
| | | | | 25 ภาษาที่ใช้ |

ภาพ ค1 คำอธิบายชุดข้อมูลหรือเมทาดาทา (Metadata)

ที่มา : การกำหนดคำอธิบายชุดข้อมูล สำนักงานสถิติแห่งชาติ กระทรวงดิจิทัลเพื่อเศรษฐกิจและสังคม
(<https://gdhelppage.nso.go.th>)

สำนักงานสถิติจังหวัดลำพูน
กลุ่มวิชาการสถิติและวางแผน

โทรศัพท์ 0 5353 4363

โทรสาร 0 5351 1171

ไปรษณีย์อิเล็กทรอนิกส์

saraban_lamphun@nso.mail.go.th