

แผนพัฒนาสถิติระดับจังหวัด

พ.ศ. 2566 – 2570

(ฉบับทบทวน ประจำปีงบประมาณ พ.ศ. 2567)



อุตรดิตถ์

"Good statistics for decision makers"

คณะกรรมการสถิติระดับจังหวัดอุตรดิตถ์



คำนำ

แผนพัฒนาสถิติระดับจังหวัดอุดรดิตถ์ พ.ศ. 2566 – 2570 (ฉบับทบทวน ประจำปีงบประมาณ พ.ศ. 2567) มีวัตถุประสงค์ที่จะขับเคลื่อนการพัฒนาาระบบสถิติประเทศไทยในระดับพื้นที่ โดยมียุทธศาสตร์การดำเนินงาน ที่ให้ความสำคัญกับการมีส่วนร่วมของหน่วยงานต่าง ๆ ในพื้นที่ ซึ่งในการดำเนินงานเพื่อการ บูรณาการ แผนการทำงานร่วมกันของหน่วยงานระดับพื้นที่นั้นพบว่า สถิติเพื่อการตัดสินใจในพื้นที่ของแต่ละระดับ (หมู่บ้าน ตำบล อำเภอ จังหวัด) เป็นสถิติที่สะท้อนการดำเนินการของพื้นที่ตามนโยบายของรัฐบาล (Agenda based) และการแก้ไขปัญหาเชิงพื้นที่ (Area based) ซึ่งมีลักษณะเป็นข้อมูลเชิงลึก เป็นระบบ และมีความต้องการข้อมูลเพื่อการตัดสินใจเฉพาะ เพื่อตอบโจทย์การดำเนินนโยบายของรัฐให้มีสถิติที่มีคุณภาพ

แผนพัฒนาสถิติระดับจังหวัดอุดรดิตถ์ พ.ศ. 2566 – 2570 (ฉบับทบทวน ประจำปีงบประมาณ พ.ศ. 2567) ฉบับนี้ ได้มีการทบทวนยุทธศาสตร์และแผนที่เกี่ยวข้องกับการพัฒนาในระดับจังหวัด รายการสถิติทางการ ที่ตอบประเด็นการพัฒนาจังหวัด ตอบโจทย์ประเด็นสำคัญ (Pain point) ข้อมูลพื้นฐาน ข้อมูลเพื่อเปรียบเทียบ การพัฒนาจังหวัด รวมทั้งแนวทางการพัฒนารายการสถิติทางการและแผนกำหนดความรับผิดชอบ เพื่อให้จังหวัด ทราบถึงสถานะความพร้อมเผยแพร่ของสถิติที่สำคัญ จำเป็น ที่สอดคล้องกับยุทธศาสตร์ชาติ 20 ปี แผนแม่บท ภายใต้ยุทธศาสตร์ชาติ แผนการปฏิรูปประเทศ เป้าหมายการพัฒนาที่ยั่งยืน (Sustainable Development Goal: SDGs) แผนพัฒนาเศรษฐกิจและสังคมแห่งชาติ ฉบับที่ 13 (พ.ศ. 2566 – 2570) แผนพัฒนาภาค แผนพัฒนากลุ่มจังหวัด แผนพัฒนาจังหวัด (พ.ศ. 2566 – 2570) ที่เป็นปัจจุบัน และแผนพัฒนาอื่น ๆ ที่เกี่ยวข้องกับการพัฒนาจังหวัด เพื่อให้มั่นใจได้ว่า จังหวัดอุดรดิตถ์จะมีสถิติที่สำคัญ จำเป็น และพอเพียงต่อ การกำหนดนโยบาย วางแผน และติดตามผลในการพัฒนาจังหวัด รวมทั้งการใช้ประโยชน์จากสถิติร่วมกันใน ทุกภาคส่วน

การขับเคลื่อนแผนพัฒนาสถิติระดับจังหวัดอุดรดิตถ์ พ.ศ. 2566 – 2570 (ฉบับทบทวนประจำปี งบประมาณ พ.ศ. 2567) สู่การปฏิบัติ เป็นการบริหารจัดการระบบสถิติในระดับพื้นที่ โดยมีสำนักงานสถิติ จังหวัดทั้ง 76 จังหวัด ในฐานะเป็นหน่วยราชการบริหารส่วนภูมิภาค มีหน้าที่บริหารจัดการข้อมูลสถิติและ สารสนเทศสถิติที่สำคัญ จำเป็น เพื่อสนับสนุนการพัฒนาในระดับพื้นที่ตามนโยบายของรัฐบาล และเป็น เลขาธิการคณะกรรมการสถิติระดับจังหวัดซึ่งเป็นกลไกในการขับเคลื่อนให้จังหวัดมีสถิติที่มีคุณภาพ ตรงตาม ความต้องการของพื้นที่อย่างแท้จริง สามารถบูรณาการสถิติเพื่อตอบโจทย์การพัฒนาในทุกระดับ รวมทั้งเป็น การดำเนินการตามพระราชบัญญัติสถิติ พ.ศ. 2550 มาตรา 6 (1) กำหนดให้สำนักงานสถิติแห่งชาติมีหน้าที่ ในการจัดทำแผนแม่บทเกี่ยวกับการดำเนินงานทางสถิติของรัฐ เสนอคณะรัฐมนตรีให้ความเห็นชอบ เพื่อให้ การดำเนินงานด้านสถิติของประเทศมีความเป็นเอกภาพ ข้อมูลสถิติมีมาตรฐาน ลดความซ้ำซ้อนของการจัดทำ สถิติ นำไปสู่การแลกเปลี่ยนข้อมูลระหว่างหน่วยงานภาครัฐและใช้ข้อมูลสถิติและสารสนเทศร่วมกัน และ มาตรา 6 (7) กำหนดให้สำนักงานสถิติแห่งชาติบูรณาการข้อมูล จากหน่วยงานภาครัฐอื่น ๆ เพื่อจัดทำ ฐานข้อมูลสถิติและสารสนเทศของประเทศ เพื่อให้บรรลุวิสัยทัศน์ของแผนแม่บทระบบสถิติประเทศไทย ฉบับที่ 3 (พ.ศ. 2566 – 2570) ที่กำหนดไว้ว่า “ประเทศไทยมีระบบสถิติที่เชื่อถือได้ เพื่อพัฒนาสถิติทางการที่สร้าง คุณค่าในการใช้ประโยชน์สู่ความยั่งยืน”

สารบัญ

	หน้า
คำนำ	ก
สารบัญ	ข
สารบัญภาพ	ง
สารบัญตาราง	ฉ
บทที่ 1 บทนำ	1
1.1 หลักการและเหตุผล	1
1.2 วัตถุประสงค์การจัดทำแผนพัฒนาสถิติระดับจังหวัด	4
1.3 แนวทางการจัดทำแผนพัฒนาสถิติระดับจังหวัด	4
1.4 คำอธิบายศัพท์	5
บทที่ 2 ยุทธศาสตร์และแผนที่เกี่ยวข้องกับการพัฒนาในระดับจังหวัด	9
2.1 การศึกษายุทธศาสตร์และแผนที่เกี่ยวข้องกับการพัฒนาในระดับจังหวัด	10
2.2 การวิเคราะห์ประเด็นการพัฒนาจังหวัดภายใต้แผนพัฒนาจังหวัดที่เป็นปัจจุบัน ที่สอดคล้องกับยุทธศาสตร์และแผนที่เกี่ยวข้องกับการพัฒนาในระดับจังหวัด	18
2.3 การวิเคราะห์สถานการณ์ แนวโน้ม การพัฒนาในระดับจังหวัด	26
บทที่ 3 บัญชีสถิติทางการที่เกี่ยวข้องกับการพัฒนาในระดับจังหวัด	48
3.1 บัญชีสถิติทางการตามประเด็นการพัฒนาจังหวัด	48
3.1.1 บัญชีสถิติทางการที่สอดคล้องตามประเด็นการพัฒนาที่ 1 เสริมสร้าง บ้านเมืองให้น่าอยู่ สร้างชุมชน และครอบครัว เข้มแข็ง มีคุณภาพชีวิต ที่ดีอย่างยั่งยืน จังหวัดอุดรดิตถ์	49
3.1.2 บัญชีสถิติทางการที่สอดคล้องตามประเด็นการพัฒนาที่ 2 พัฒนา เกษตรกรรม ผลิตภัณฑ์ OTOP SMEs วิสาหกิจชุมชน อุตสาหกรรม ให้มีคุณภาพ ปลอดภัยได้มาตรฐาน สร้างคุณค่าเพิ่มและมีการบริหาร จัดการด้านการตลาดสมัยใหม่ จังหวัดอุดรดิตถ์	57

สารบัญ(ต่อ)

	หน้า
3.1.3 บัญชีสถิติทางการที่สอดคล้องตามประเด็นการพัฒนาที่ 3 พัฒนาทุนทางวัฒนธรรม ภูมิปัญญาท้องถิ่น และทรัพยากรธรรมชาติ เพื่อสร้างคุณค่าการท่องเที่ยวอย่างยั่งยืน จังหวัดอุดรธานี	63
3.1.4 บัญชีสถิติทางการที่สอดคล้องตามประเด็นการพัฒนาที่ 4 อนุรักษ์ฟื้นฟู บริหารจัดการทรัพยากรธรรมชาติและสิ่งแวดล้อม แหล่งน้ำ และส่งเสริมการใช้พลังงานที่เป็นมิตรต่อสิ่งแวดล้อม จังหวัดอุดรธานี	71
3.1.5 บัญชีสถิติทางการที่สอดคล้องตามประเด็นการพัฒนาที่ 5 เพิ่มศักยภาพการค้า การลงทุนระบบ Logistic และความสัมพันธ์ กับประเทศเพื่อนบ้านจังหวัดอุดรธานี	76
3.2 บัญชีสถิติทางการตามประเด็นย่อย	80
3.2.1 บัญชีสถิติทางการที่ตามประเด็นย่อยที่ 1 พัฒนาเกษตรกรรม (ข้าว) ให้มีคุณภาพ ปลอดภัย ได้มาตรฐาน	80
3.2.2 บัญชีสถิติทางการตามประเด็นย่อยที่ 2 สุขภาวะผู้สูงอายุ	88
3.2.3 บัญชีสถิติทางการตามประเด็นย่อยที่ 3 การบริหารจัดการขยะ	96
3.2.4 บัญชีสถิติทางการตามประเด็นย่อยที่ 4 ยกระดับเมืองแห่งการท่องเที่ยว ๓ วัฒนธรรม (ล้านนา ล้านช้าง ไทยกลาง)	102
3.3 บัญชีสถิติทางการตามตัวชี้วัดการพัฒนาระดับจังหวัด	116
บทที่ 4 สถานการณ์สถิติทางการ และแนวทางการพัฒนาสถิติทางการ/แผนกำหนดความรับผิดชอบ	121
4.1 สถานการณ์สถิติทางการ	121
4.2 แนวทางการพัฒนารายการสถิติทางการ	125
บทที่ 5 ปัญหา อุปสรรค และข้อเสนอแนะการพัฒนาสถิติทางการ	164
5.1 ปัญหา อุปสรรค	164
5.2 ข้อเสนอแนะการพัฒนาสถิติทางการ	165
ภาคผนวก	166

สารบัญ(ต่อ)

	หน้า
ภาคผนวก ก. การวิเคราะห์ประเด็นการพัฒนาจังหวัดภายใต้แผนพัฒนาจังหวัดที่เป็นปัจจุบัน ที่สอดคล้องกับยุทธศาสตร์และแผนที่เกี่ยวข้องกับการพัฒนาในระดับจังหวัด	167
ภาคผนวก ข. ตัวชี้วัดการพัฒนาจังหวัด	169
ภาคผนวก ค. คำอธิบายข้อมูล (Metadata)	172
คณะผู้จัดทำ	181

สารบัญภาพ

	หน้า
ภาพ 1 แนวคิดการพัฒนาสถิติทางการ	3
ภาพ 2 กรอบแนวคิดการวิเคราะห์ยุทธศาสตร์และแผนที่เกี่ยวข้องกับการพัฒนาในระดับจังหวัด	9
ภาพ 3 ยุทธศาสตร์ชาติ 6 ประเด็น และการแปลงยุทธศาสตร์สู่การปฏิบัติ	10
ภาพ 4 เป้าหมายการพัฒนาที่ยั่งยืน	14
ภาพ 5 การจัดกลุ่มเป้าหมายการพัฒนาที่ยั่งยืนตามปัจจัยที่เชื่อมโยงกันใน 5 มิติ	15
ภาพ 6 การเชื่อมโยงยุทธศาสตร์ระดับประเทศสู่แผนพัฒนาจังหวัดอุดรดิตถ์ พ.ศ. 2566 – 2570 (ฉบับทบทวน ประจำปีงบประมาณ พ.ศ. 2567)	25
ภาพ 7 การเปรียบเทียบค่าดัชนีระหว่างจังหวัดในปี 2564	28
ภาพ 8 การเปรียบเทียบค่าดัชนีระหว่างปี 2563 และ 2564	29
ภาพ 9 การวิเคราะห์ลำดับความสำคัญของมิติการพัฒนาจังหวัด	30
ภาพ 10 ดัชนีการพัฒนารวมของจังหวัดอุดรดิตถ์เทียบกับค่ากลางประเทศปี 2560 – 2564	31
ภาพ 11 ดัชนีการพัฒนาด้านเศรษฐกิจและความมั่งคั่งของจังหวัดอุดรดิตถ์เทียบกับค่ากลางประเทศปี 2560 – 2564	32
ภาพ 12 ดัชนีด้านพัฒนาด้านสิ่งแวดล้อมของจังหวัดอุดรดิตถ์เทียบกับค่ากลางประเทศปี 2560 – 2564	36
ภาพ 13 ดัชนีการพัฒนาด้านสันติภาพและยุติธรรมของจังหวัดอุดรดิตถ์เทียบกับค่ากลางประเทศปี 2560 – 2564	38
ภาพ 14 ดัชนีการพัฒนาด้านความเป็นหุ้นส่วนพัฒนาของจังหวัดอุดรดิตถ์เทียบกับค่ากลางประเทศปี 2560 – 2564	41
ภาพ 15 ดัชนีด้านการพัฒนาคนของจังหวัดอุดรดิตถ์เทียบกับค่ากลางประเทศปี 2560 – 2564	43
ภาพ 16 ห่วงโซ่คุณค่า “พื้นที่เมืองอัจฉริยะน่าอยู่”	50
ภาพ 17 ห่วงโซ่คุณค่า “ประชาชนและชุมชนมีความเข้มแข็ง มีคุณภาพชีวิตที่ดี และมีความมั่นคงและยั่งยืนจังหวัดอุดรดิตถ์”	50

สารบัญภาพ (ต่อ)

	หน้า
ภาพ 18	หวังโซ่คุณค่า “การเกษตร” 58
ภาพ 19	หวังโซ่คุณค่า “การเพิ่มขีดความสามารถในการแข่งขันด้านเกษตรกรรม อุตสาหกรรม การแปรรูปสินค้า และผลิตภัณฑ์ OTOP จังหวัดอุดรดิตถ์” 59
ภาพ 20	หวังโซ่คุณค่า “การท่องเที่ยว” 65
ภาพ 21	หวังโซ่คุณค่า “เมืองวัฒนธรรม ที่มีอัตลักษณ์และยกระดับคุณภาพการท่องเที่ยว จังหวัดอุดรดิตถ์” 66
ภาพ 22	หวังโซ่คุณค่า “ทรัพยากรธรรมชาติ สิ่งแวดล้อมและพลังงานมีความอุดมสมบูรณ์ เพิ่มขึ้น จังหวัดอุดรดิตถ์” 72
ภาพ 23	หวังโซ่คุณค่า “ระบบบริหารการค้าชายแดน การลงทุน การท่องเที่ยว ความสัมพันธ์ ระหว่างประเทศ จังหวัดอุดรดิตถ์” 77
ภาพ 24	หวังโซ่คุณค่า “พัฒนาเกษตรกรรม (ข้าว) ให้มีคุณภาพ ปลอดภัย ได้มาตรฐาน” 81
ภาพ 25	หวังโซ่คุณค่า “สุขภาวะผู้สูงอายุ” 89
ภาพ 26	หวังโซ่คุณค่า “การบริหารจัดการขยะ” 97
ภาพ 27	หวังโซ่คุณค่า “ยกระดับเมืองแห่ง การท่องเที่ยว ๓ วัฒนธรรม (ล้านนา ล้านช้าง ไทย กลาง)” 103
ภาพ 28	จำนวนรายการสถิติทางการจำแนกตามบัญชีสถิติทางการและสถานะความพร้อม เผยแพร่ของข้อมูล 123
ภาพ 29	จำนวนรายการสถิติทางการจำแนกตามตามความเป็นเจ้าของและความพร้อม เผยแพร่ของข้อมูล 124
ภาพ ก1	การวิเคราะห์ประเด็นการพัฒนาจังหวัด ภายใต้แผนพัฒนาจังหวัดที่เป็นปัจจุบันที่ สอดคล้องกับยุทธศาสตร์และแผนที่เกี่ยวข้องกับการพัฒนาในระดับจังหวัด 167
ภาพ ข1	ดัชนีการพัฒนาระดับจังหวัดอุดรดิตถ์ 169
ภาพ ข2	ค่าตัวชี้วัดการพัฒนาจังหวัดอุดรดิตถ์ 170

สารบัญตาราง

		หน้า
ตาราง 1	ความสอดคล้องระหว่างประเด็นหมุดหมายตามแผนพัฒนาฯ ฉบับที่ 13 กับ ประเด็นการพัฒนาจังหวัดตามแผนพัฒนาจังหวัด	21
ตาราง 2	ความสอดคล้องระหว่างตัวชี้วัดตามแผนพัฒนาฯ ฉบับที่ 13 และตัวชี้วัดตาม แผนพัฒนาจังหวัด	22
ตาราง 3	กรอบแผนพัฒนาภาคเหนือ (พ.ศ. 2566 – 2570) แผนพัฒนากลุ่มจังหวัด ภาคเหนือตอนล่าง (พ.ศ. 2566 – 2570) ที่สอดคล้องกับแผนพัฒนาจังหวัด อุตรดิตถ์ พ.ศ. 2566 – 2570 (ฉบับทบทวน ประจำปีงบประมาณ พ.ศ. 2567)	23
ตาราง 4	การเปรียบเทียบค่าดัชนีระหว่างจังหวัดในปี 2564	29
ตาราง 5	การเปรียบเทียบค่าดัชนีระหว่างปี 2563 – 2564	30
ตาราง 6	ตัวชี้วัดที่ต้องพัฒนาและตัวชี้วัดที่มีการพัฒนาที่ดีของดัชนีด้านเศรษฐกิจและ ความมั่งคั่ง	33
ตาราง 7	ตัวชี้วัดที่ต้องพัฒนาและตัวชี้วัดที่มีการพัฒนาที่ดีของดัชนีด้านสิ่งแวดล้อม	36
ตาราง 8	ตัวชี้วัดที่ต้องพัฒนาและตัวชี้วัดที่มีการพัฒนาที่ดีของดัชนีด้านสันติภาพและ ยุติธรรม	39
ตาราง 9	ตัวชี้วัดที่ต้องพัฒนาและตัวชี้วัดที่มีการพัฒนาที่ดีของดัชนีด้านความเป็น หุ้นส่วนพัฒนา	41
ตาราง 10	ตัวชี้วัดที่ต้องพัฒนาและตัวชี้วัดที่มีการพัฒนาที่ดีของดัชนีด้านพัฒนาคน	43
ตาราง 11	ลำดับความสำคัญของตัวชี้วัดการพัฒนาจังหวัดอุตรดิตถ์	46
ตาราง 12	บัญชีสถิติทางการ “ประชาชนและชุมชนมีความเข้มแข็ง มีคุณภาพชีวิตที่ดี และมีความมั่นคงและยั่งยืนจังหวัดอุตรดิตถ์”	51
ตาราง 13	บัญชีสถิติทางการ “การเพิ่มขีดความสามารถในการแข่งขันด้านเกษตรกรรม อุตสาหกรรม การแปรรูปสินค้า และผลิตภัณฑ์ OTOP จังหวัดอุตรดิตถ์”	60
ตาราง 14	บัญชีสถิติทางการ “เมืองวัฒนธรรม ที่มีอัตลักษณ์และยกระดับคุณภาพการ ท่องเที่ยว จังหวัดอุตรดิตถ์”	67
ตาราง 15	บัญชีสถิติทางการ “ทรัพยากรธรรมชาติ สิ่งแวดล้อมและพลังงานมีความอุดม สมบูรณ์เพิ่มขึ้น จังหวัดอุตรดิตถ์”	73
ตาราง 16	บัญชีสถิติทางการ “ระบบบริหารการค้าชายแดน การลงทุน การท่องเที่ยว ความสัมพันธ์ระหว่างประเทศ จังหวัดอุตรดิตถ์”	78
ตาราง 17	บัญชีสถิติทางการ “พัฒนาเกษตรกรรม (ข้าว) ให้มีคุณภาพ ปลอดภัย ได้ มาตรฐาน”	82

สารบัญตาราง (ต่อ)

	หน้า
ตาราง 18	บัญชีสถิติทางการ “สุขภาวะผู้สูงอายุ” 90
ตาราง 19	บัญชีสถิติทางการ “การจัดการขยะ” 98
ตาราง 20	บัญชีสถิติทางการ “ยกระดับเมืองแห่งการท่องเที่ยว ๓ วัฒนธรรม (ล้านนา ล้านช้าง ไทยกลาง)” 104
ตาราง 21	บัญชีสถิติทางการ “ตัวชี้วัดการพัฒนาระดับจังหวัด จังหวัดอุดรดิตต์” 116
ตาราง 22	จำนวนรายการสถิติทางการ จำแนกตามชุดข้อมูล ความพร้อมเผยแพร่ของ ข้อมูล และความเป็นเจ้าของข้อมูล 125
ตาราง 23	รายการสถิติทางการที่กรมเป็นเจ้าของข้อมูล จำแนกตามความพร้อมเผยแพร่ ของข้อมูล 126
ตาราง 24	รายการสถิติทางการที่หน่วยงานในจังหวัดเป็นเจ้าของข้อมูล จำแนกตามความ พร้อมเผยแพร่ของข้อมูล 130
ตาราง 25	แนวทางการพัฒนาบัญชีสถิติทางการที่ความพร้อมเผยแพร่ของข้อมูลเป็น Tier 1 ที่หน่วยงานในจังหวัดเป็นเจ้าของข้อมูล 138
ตาราง ค1	ความสัมพันธ์ระหว่างชื่อชุดข้อมูลกับรายการสถิติทางการที่จังหวัดเป็นเจ้าของ 172

บทนำ

1.1 หลักการและเหตุผล

“สถิติ” เป็นวัตถุดิบสำคัญในการกำหนดนโยบาย การวางแผน การตัดสินใจในเรื่องต่าง ๆ ได้อย่างมีเหตุผล ชัดเจน มีหลักฐานเชิงประจักษ์ (Evidence-Based) รวมทั้งการขับเคลื่อนการดำเนินงาน การติดตาม และการประเมินผลตามแผนที่กำหนดไว้ในทุกระดับ ดังนั้น ในการขับเคลื่อนการพัฒนาประเทศ รัฐบาลจำเป็นต้องมีข้อมูลต่าง ๆ เพื่อใช้ในการกำหนดยุทธศาสตร์ วางแผน และติดตามความก้าวหน้าการดำเนินงานตามนโยบายต่าง ๆ

ด้วยการพัฒนาด้านเทคโนโลยีดิจิทัลที่ส่งผลกระทบต่อเปลี่ยนแปลงทั้งด้านเศรษฐกิจและสังคมของประเทศ ทำให้มีข้อมูลและสถิติจำนวนมากเกิดขึ้นจากระบบทะเบียนและการใช้ชีวิตประจำวัน และถือเป็นโอกาสสำคัญที่จะนำเอาข้อมูลและสถิติเหล่านั้นมาใช้ให้เกิดประโยชน์ต่อการพัฒนาประเทศ อีกทั้งประเทศไทยเป็นระบบสถิติแบบกระจายงาน (Decentralized statistical system) กล่าวคือ หน่วยงานภาครัฐต่างมีระบบจัดเก็บข้อมูลทั้งที่ได้จากการบริหารงาน งานทะเบียน และจากความต้องการเฉพาะของหน่วยงาน เพื่อประมวลเป็นสถิติและสารสนเทศตามความต้องการของหน่วยงานเป็นหลัก ซึ่งการดำเนินงานดังกล่าวมีข้อดีคือทำให้หน่วยงานมีข้อมูลเพื่อใช้ในการตัดสินใจตามภารกิจของหน่วยงานได้ตรงความต้องการ สะดวก และรวดเร็ว แต่ในขณะเดียวกัน การกำหนดนโยบายหรือทิศทางการพัฒนาประเทศควรพัฒนาบนพื้นฐานที่เห็นภาพรวมของทุกมิติที่เกี่ยวข้องไม่อาจพิจารณาแยกส่วนระหว่างด้านเศรษฐกิจ สังคม ทรัพยากรธรรมชาติและสิ่งแวดล้อม จึงจำเป็นต้องมีข้อมูลและสถิติที่บูรณาการกันเพื่อสะท้อนให้ผู้กำหนดนโยบายเห็นภาพรวมผ่านเป้าหมาย เป้าประสงค์ และตัวชี้วัดอย่างแท้จริง

ดังนั้น การที่สังคมไทยจะมีสถิติเพื่อสนับสนุนการวางแผนการพัฒนาประเทศ จำเป็นต้องมีการพัฒนาระบบสถิติของประเทศไทยซึ่งได้ใช้กรอบแนวคิด “Demand-Driven” ที่ต้องการผลิตสถิติทางการให้มีคุณภาพบนพื้นฐานของความต้องการใช้สถิติอย่างแท้จริง นั่นคือ มีสถิติที่ใช้ในการจัดทำตัวชี้วัดเพื่อติดตามผลการพัฒนาประเทศ ทั้งด้านเศรษฐกิจ สังคม และทรัพยากรธรรมชาติและสิ่งแวดล้อม และบริหารจัดการระบบสถิติของประเทศเพื่อให้ประเทศมีระบบสถิติที่เชื่อถือได้ มีสถิติทางการที่มีคุณภาพ กล่าวคือมีคุณลักษณะ “ความเหมาะสมต่อการใช้งาน (Fitness for Use)” ซึ่งเกี่ยวข้องกับหลายมิติ เช่น ความตรงกับความต้องการของผู้ใช้ ความถูกต้องแม่นยำ ความทันเวลา การเข้าถึงได้ง่าย และการเปรียบเทียบกันได้ รวมถึงสามารถสนับสนุนการพัฒนาประเทศอย่างยั่งยืนตามที่กำหนดไว้ในยุทธศาสตร์ชาติ แผนพัฒนาเศรษฐกิจและสังคมแห่งชาติ ฉบับที่ 13 ที่มุ่งหมายในการเร่งเพิ่มศักยภาพของประเทศ เพื่อรับมือกับความเสี่ยงที่อาจส่งผลกระทบต่อฐานและเสริมสร้างความสามารถในการสร้างสรรค์ประโยชน์จากโอกาสที่เกิดขึ้นได้อย่างเหมาะสมและทัน่วงที่ตามวัตถุประสงค์ที่กำหนดไว้คือ พลิกโฉมประเทศสู่ “สังคมก้าวหน้า เศรษฐกิจสร้างมูลค่าอย่างยั่งยืน”¹

¹ สำนักงานสภาพัฒนาการเศรษฐกิจและสังคมแห่งชาติ, (2565), แผนพัฒนาเศรษฐกิจและสังคมแห่งชาติ ฉบับที่ 13

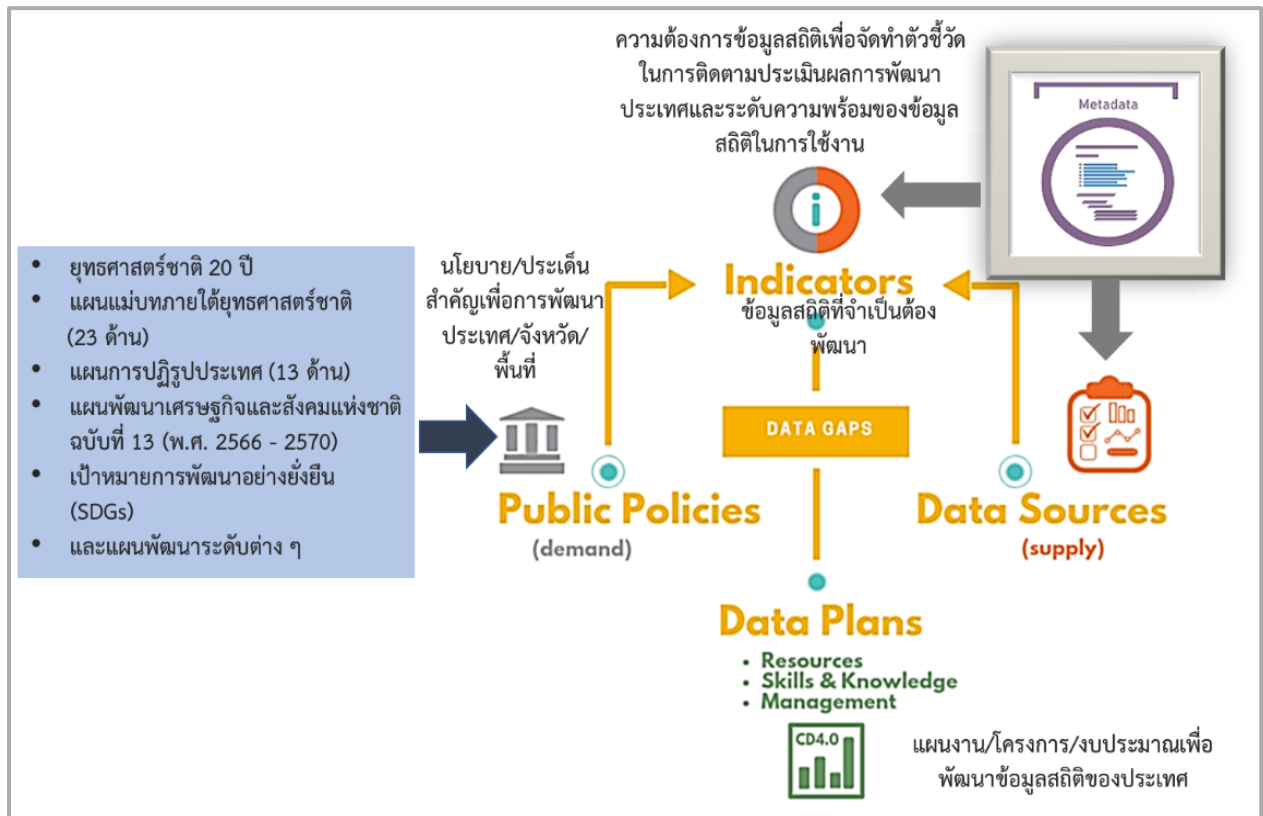
สำนักงานสถิติแห่งชาติได้จัดทำแผนแม่บทระบบสถิติประเทศไทยขึ้นตามพระราชบัญญัติสถิติ พ.ศ. 2550 เพื่อเป็นกรอบการพัฒนากระบวนสถิติของประเทศร่วมกับหน่วยงานต่าง ๆ ให้สามารถผลิตสถิติที่มีความถูกต้องตามหลักวิชาการและสอดคล้องกับมาตรฐานสากล สามารถใช้ข้อมูลและสถิติร่วมกันได้ โดยมีแผนแม่บทระบบสถิติประเทศไทยฉบับที่ 1 (พ.ศ. 2554 – 2558) แผนแม่บทระบบสถิติประเทศไทย ฉบับที่ 2 (พ.ศ. 2559 – 2565) และแผนแม่บทระบบสถิติประเทศไทย ฉบับที่ 3 (พ.ศ. 2566 – 2570) โดยแปลงแผนแม่บทระบบสถิติประเทศไทยไปสู่การปฏิบัติให้เป็นไปอย่างมีประสิทธิภาพ และเกิดผลสัมฤทธิ์อย่างเป็นรูปธรรม สอดรับกับรัฐธรรมนูญแห่งราชอาณาจักรไทย พ.ศ. 2560 มาตรา 258 ข(2) “ให้มีการบูรณาการฐานข้อมูลของหน่วยงานของรัฐทุกหน่วยงานเข้าด้วยกัน เพื่อให้เป็นระบบข้อมูลเพื่อการบริหารราชการแผ่นดินและการบริการประชาชน” ทั้งในระดับภารกิจ (กระทรวง กรม) และระดับพื้นที่ (จังหวัด)

ทั้งนี้ การดำเนินการภายใต้แผนแม่บทระบบสถิติประเทศไทย ฉบับที่ 3 (พ.ศ. 2566 – 2570) ต้องอาศัยการบูรณาการร่วมกับภาคีเครือข่ายในทุกภาคส่วนที่เกี่ยวข้องตั้งแต่ต้นทางในการกำหนดทิศทาง และยุทธศาสตร์ที่สอดคล้องกับบริบทและสถานการณ์ของประเทศ สำหรับการขับเคลื่อนการดำเนินการในระดับพื้นที่ สำนักงานสถิติจังหวัดในฐานะฝ่ายเลขานุการคณะกรรมการสถิติระดับจังหวัดได้มีการพัฒนาข้อมูลสถิติและสารสนเทศระดับพื้นที่ร่วมกับหน่วยงานที่เกี่ยวข้องในระดับพื้นที่ ผ่านกลไกของคณะกรรมการสถิติระดับจังหวัด คณะทำงานสถิติระดับจังหวัด โดยได้มีการจัดทำแผนพัฒนาสถิติระดับจังหวัดขึ้นเป็นครั้งแรกในปี พ.ศ. 2557 ผลลัพธ์ที่ได้ คือ ชุดข้อมูลที่ตอบโจทย์ยุทธศาสตร์จังหวัด ผลิตภัณฑ์ที่มีศักยภาพ (Product champion) ประเด็นปัญหาสำคัญ (Critical issue) และแผนพัฒนาสถิติระดับจังหวัด ซึ่งเป็นกรอบแนวทางการดำเนินงานเพื่อการพัฒนาการจัดเก็บข้อมูลสถิติที่สำคัญและจำเป็นต่อการบริหารงานยุทธศาสตร์จังหวัด โดยมีแผนพัฒนาจังหวัดและแผนปฏิบัติราชการประจำปี เป็นกลไกในการเชื่อมโยงความต้องการข้อมูลกับแนวทางการพัฒนาข้อมูลสถิติระดับจังหวัด เพื่อให้ได้สถิติทางการ (Official Statistics: OS) ระดับจังหวัด คือ รายการข้อมูลสถิติที่สำคัญและจำเป็นที่ใช้สนับสนุนการตัดสินใจ ที่ได้มาจากกระบวนการจัดทำแผนพัฒนาจังหวัด และแผนปฏิบัติราชการประจำปี ที่นำไปสู่การจัดสรรงบประมาณในแผนงานและโครงการประจำปีของจังหวัด ประกอบด้วย ปัจจัยสู่ความสำเร็จ (Critical Success Factor: CSF) ตัวชี้วัด (Key Performance Indicator: KPI) และข้อมูลพื้นฐานที่สำคัญ (Baseline data) รวมทั้งคำอธิบายข้อมูลสถิติทางการ (Official Statistics Metadata) ซึ่งเป็นการอธิบายข้อมูลในส่วนราชการดำเนินการจัดเก็บข้อมูลดังกล่าว ทั้งนี้ การขับเคลื่อนจัดทำแผนพัฒนาสถิติระดับจังหวัด (พ.ศ. 2566 – 2570) ได้ดำเนินการผ่านกลไกคณะกรรมการสถิติระดับจังหวัด เพื่อสร้างการมีส่วนร่วม โดยยึดหลักแนวคิด “Demand-Driven” ที่ต้องการผลิตสถิติทางการที่มีคุณภาพบนพื้นฐานของความต้องการใช้สถิติอย่างแท้จริงที่สอดคล้องกับนโยบายสำคัญของประเทศ ได้แก่

- ยุทธศาสตร์ชาติ 20 ปี (พ.ศ. 2561 – 2580)
- แผนแม่บทภายใต้ยุทธศาสตร์ชาติ (23 ประเด็น)
- แผนการปฏิรูปประเทศ
- แผนพัฒนาเศรษฐกิจและสังคมแห่งชาติ ฉบับที่ 13 (พ.ศ. 2566 – 2570)
- เป้าหมายการพัฒนาที่ยั่งยืนที่เชื่อมโยงกับกรอบการจัดทำแผนพัฒนาเศรษฐกิจและสังคมแห่งชาติ ฉบับที่ 13 (พ.ศ. 2566 – 2570)
- แผนยุทธศาสตร์และแผนพัฒนาระดับต่าง ๆ ในประเด็นที่เกี่ยวข้องกับยุทธศาสตร์การพัฒนาจังหวัด
- แผนพัฒนาจังหวัด พ.ศ. 2566 – 2570²

² มติคณะกรรมการบูรณาการนโยบายภาค (ก.บ.ภ.) ครั้งที่ 2/2564 เมื่อวันที่ 14 กรกฎาคม 2564 ให้จังหวัดและกลุ่มจังหวัดดำเนินการจัดทำแผนพัฒนาจังหวัด และแผนพัฒนากลุ่มจังหวัด พ.ศ. 2566 – 2570 เพื่อให้แผนทันสถานการณ์ และใช้เป็นกรอบและทิศทางในการจัดทำแผนปฏิบัติราชการประจำปีของจังหวัดและกลุ่มจังหวัด ประจำปีงบประมาณ พ.ศ. 2566 – 2570

เพื่อให้ได้รายการข้อมูลสถิติที่ใช้ในการจัดทำตัวชี้วัดในการติดตามผลการพัฒนาประเทศในแต่ละระดับ โดยเฉพาะในระดับพื้นที่ ซึ่งต้องตรวจสอบสถานะรายการข้อมูลสำคัญที่ภาครัฐมีอยู่ (Data supply) ว่ามีหน่วยงานเจ้าของข้อมูลหรือไม่ (หากเป็นข้อมูลที่เจ้าของข้อมูลเป็นหน่วยงานส่วนราชการส่วนกลาง สำนักงานสถิติแห่งชาติจะทำหน้าที่ประสานต่อไป) ถ้ารายการข้อมูลสถิติมีหน่วยงานเจ้าของข้อมูลแล้ว หน่วยงานเจ้าของข้อมูลจำเป็นต้องจัดทำคำอธิบายข้อมูลหรือเมทาดาทา (Metadata) เพื่อลงทะเบียนเข้าสู่ระบบบัญชีข้อมูลภาครัฐ (Government Data Catalog: GD Catalog) เพื่อให้บริการและให้แน่ใจว่ามีข้อมูลสถิติที่สามารถใช้ในการประเมินและติดตามผลตัวชี้วัดการพัฒนาประเทศในแต่ละระดับได้ ดังภาพ 1



ภาพ 1 แนวคิดการพัฒนาสถิติทางการ

แต่หากมีความจำเป็นต้องมีข้อมูลใดแต่พบว่ายังไม่มีหน่วยงานดำเนินการจัดทำข้อมูล คณะกรรมการสถิติระดับจังหวัดจะพิจารณาขอบหมายหน่วยงานจัดทำข้อมูล ซึ่งกระบวนการดังกล่าวจะนำไปสู่การพัฒนาการจัดทำข้อมูลสถิติทางการในระดับพื้นที่ให้มีข้อมูลที่เพียงพอและตอบโจทย์ความต้องการใช้งานจริงตามความต้องการของผู้ใช้งานได้ รวมทั้งมีข้อมูลสำหรับใช้ในการติดตามและประเมินผลการพัฒนาระดับพื้นที่อย่างถูกต้องและมีธรรมาภิบาล ดังนั้นคณะกรรมการสถิติระดับจังหวัดจึงได้จัดทำแผนพัฒนาสถิติระดับจังหวัด อุดรดิตถ์ฉบับนี้ขึ้น เพื่อเป็นเครื่องมือสำคัญในการกำหนดกรอบแนวทางการดำเนินงานเพื่อการพัฒนาการจัดทำข้อมูลสถิติที่สำคัญและจำเป็นต่อการบริหารงานของจังหวัด

1.2 วัตถุประสงค์การจัดทำแผนพัฒนาสถิติระดับจังหวัด

- 1.2.1 เพื่อศึกษาและวิเคราะห์นโยบายและยุทธศาสตร์ตามยุทธศาสตร์ชาติ 20 ปี (พ.ศ. 2561 – 2580) แผนแม่บทภายใต้ยุทธศาสตร์ชาติ (23 ประเด็น) แผนการปฏิรูปประเทศ แผนพัฒนาเศรษฐกิจและสังคมแห่งชาติ ฉบับที่ 13 (พ.ศ. 2566 – 2570) เป้าหมายการพัฒนาที่ยั่งยืน กรอบแผนพัฒนาภาค (พ.ศ. 2566 – 2570) และแผนพัฒนากลุ่มจังหวัด (พ.ศ. 2566 – 2570) ที่สอดคล้องกับแผนพัฒนาจังหวัด (พ.ศ. 2566 – 2570) หรือนโยบายของผู้บริหารในจังหวัด
- 1.2.2 เพื่อจัดทำรายการข้อมูลสถิติทางการที่เกี่ยวข้องกับการพัฒนาในระดับจังหวัดที่สอดคล้องกับแผนยุทธศาสตร์และแผนพัฒนาระดับต่าง ๆ พร้อมทั้งกำหนดหน่วยงานที่มีหน้าที่รับผิดชอบในการจัดทำข้อมูลที่ยังไม่มีหน่วยงานใดดำเนินการ และเชื่อมโยง/บูรณาการข้อมูลในระดับพื้นที่
- 1.2.3 เพื่อสร้างวัฒนธรรมการใช้ข้อมูลสถิติ สนับสนุนการตัดสินใจในระดับพื้นที่ ตลอดจนสร้างโอกาสการเข้าถึงข้อมูลในระดับพื้นที่ของประชาชน
- 1.2.4 เพื่อสร้างเครือข่าย การมีส่วนร่วมของหน่วยงานในระดับพื้นที่ในการผลิตข้อมูลทางสถิติ และการประยุกต์ใช้ข้อมูลเพื่อการตัดสินใจอย่างมีประสิทธิภาพ
- 1.2.5 เพื่อพัฒนาบุคลากรด้านสถิติของหน่วยงานที่เกี่ยวข้อง ให้มีความเป็นมืออาชีพด้านข้อมูลสถิติ และสารสนเทศที่สนับสนุนการพัฒนาในระดับพื้นที่

1.3 แนวทางการจัดทำแผนพัฒนาสถิติระดับจังหวัด

- 1.3.1 ศึกษายุทธศาสตร์ชาติ 20 ปี (พ.ศ. 2561 – 2580) แผนแม่บทภายใต้ยุทธศาสตร์ชาติ (23 ประเด็น) แผนการปฏิรูปประเทศ และ แผนพัฒนาเศรษฐกิจและสังคมแห่งชาติ ฉบับที่ 13 (พ.ศ. 2566 – 2570) เป้าหมายการพัฒนาที่ยั่งยืน กรอบแผนพัฒนาภาค (พ.ศ. 2566 – 2570) แผนพัฒนากลุ่มจังหวัด (พ.ศ. 2566 – 2570) แผนพัฒนาจังหวัด (พ.ศ. 2566 – 2570) หรือนโยบายของผู้บริหารในจังหวัด
- 1.3.2 วิเคราะห์ความสอดคล้องเชื่อมโยงระหว่างประเด็นการพัฒนาจังหวัด ตัวชี้วัดการพัฒนาฯ กับแผนยุทธศาสตร์และแผนพัฒนาระดับต่าง ๆ โดยมีการประชุมหารือร่วมกับสำนักงานจังหวัดและหน่วยงานที่เกี่ยวข้อง
- 1.3.3 วิเคราะห์ห่วงโซ่คุณค่าจากแผนแม่บทภายใต้ยุทธศาสตร์ชาติ (23 ประเด็น) ซึ่งใช้เป็นกรอบในการจัดทำห่วงโซ่คุณค่าที่สอดคล้องกับแผนพัฒนาจังหวัด โดยมีการประชุมหารือร่วมกับสำนักงานจังหวัดและหน่วยงานที่เกี่ยวข้อง
- 1.3.4 ทบทวนรายการสถิติทางการ 21 สาขา³ รายการข้อมูลสถิติทางการในระดับพื้นที่ และสรุปรวบรวมรายการข้อมูลสถิติทางการของแต่ละห่วงโซ่คุณค่าที่เกี่ยวข้องกับการพัฒนาในระดับจังหวัด เพื่อจัดทำเป็นร่างบัญชีสถิติทางการ

³ สถิติทางการ 21 สาขา ประกอบด้วย ด้านสังคม 9 สาขา ได้แก่ 1) ประชากรศาสตร์ ประชากรและเคหะ 2) แรงงาน 3) การศึกษา 4) ศาสนา ศิลปะ และวัฒนธรรม 5) สุขภาพ 6) สวัสดิการสังคม 7) หญิงและชาย 8) รายได้และรายจ่ายของครัวเรือน 9) ยุติธรรมความมั่นคงการเมือง และการปกครอง ด้านเศรษฐกิจ 11 สาขา ได้แก่ 10) บัญชีประชาชาติ 11) เกษตร และประมง 12) อุตสาหกรรม 13) พลังงาน 14) การค้าและราคา 15) ขนส่ง และโลจิสติกส์ 16) เทคโนโลยีสารสนเทศและการสื่อสาร 17) การท่องเที่ยวและการกีฬา 18) การเงิน การธนาคาร และประกันภัย 19) การคลัง 20) วิทยาศาสตร์ เทคโนโลยีและนวัตกรรม ด้านทรัพยากรธรรมชาติและสิ่งแวดล้อม 21) ทรัพยากรธรรมชาติและสิ่งแวดล้อม

- 1.3.5 จัดทำบัญชีสถิติทางการ ที่แสดงชื่อตัวชี้วัด รายการสถิติทางการ สถานะความพร้อมเผยแพร่
หน่วยงานเจ้าของข้อมูล และระดับหน่วยงานเจ้าของข้อมูล ทั้งนี้สถิติทางการบางรายการใน
บัญชีสถิติทางการอาจจะยังไม่มีการผลิต หรือขาดหน่วยงานที่รับผิดชอบในปัจจุบัน ซึ่งจะต้อง
ได้รับการพิจารณาเป็นส่วนหนึ่งของยุทธศาสตร์การพัฒนาในลำดับต่อไป
- 1.3.6 สรุปข้อเสนอแนะการพัฒนาการจัดเก็บข้อมูลและเสนอแผนการพัฒนาในอนาคต

1.4 คำอธิบายศัพท์

- 1.4.1 **ห่วงโซ่คุณค่าภายใต้แผนแม่บทภายใต้ยุทธศาสตร์ชาติ (23 ประเด็น)⁴** เป็นองค์ประกอบ (อาจรวมถึงกิจกรรมและกระบวนการต่าง ๆ) ที่มีความ สอดคล้องและสัมพันธ์กันเป็นระบบภายใต้แผนแม่บทย่อย ตั้งแต่จุดเริ่มต้นของกระบวนการ การดำเนินงาน (ต้นทาง) จนกระทั่งสิ้นสุดกระบวนการดำเนินงาน (ปลายทาง) ที่ส่งผลต่อการ บรรลุเป้าหมายแผนแม่บทย่อยนั้น ๆ ได้ตามที่กำหนด โดยทางสำนักงานสภาพัฒนาการ เศรษฐกิจและสังคมแห่งชาติได้จัดทำ 140 Final Value Chains เพื่อใช้ประกอบการจัดทำ โครงการสำคัญต่าง ๆ
- 1.4.2 **ห่วงโซ่คุณค่าทั่วไป (Generic Value Chain: GVC)⁵** เป็นห่วงโซ่ คุณค่ารูปแบบกลางที่ได้จากการทบทวนประเด็นยุทธศาสตร์การพัฒนาภาพรวมของจังหวัด (กรอบการดำเนินงานปี 2557) สามารถแบ่งแนวทางการพัฒนาเป็น 3 ด้าน คือ เศรษฐกิจ สังคม และทรัพยากร ธรรมชาติและสิ่งแวดล้อม ซึ่งประเด็นในแต่ละด้านจะมีประเด็นย่อยรวม 18 เรื่อง ในแต่ละเรื่องจะมีการจัดทำห่วงโซ่คุณค่าแสดงกิจกรรมหลัก (Primary activities) และกิจกรรมสนับสนุน (Support activities) โดยกิจกรรมทุกประเภทมีส่วนในการช่วยเพิ่ม คุณค่าให้กับสินค้าหรือบริการ หรือลด ภาษี ป้องกันปัญหาให้กับประเด็นปัญหาสำคัญที่เลือก โดยแต่ละกิจกรรมในแต่ละข้อต่อของห่วงโซ่คุณค่า (Value Chain: VC) จะแสดงให้เห็นถึง คุณค่า หรือประโยชน์ให้กับการพัฒนาพื้นที่
- 1.4.3 **ห่วงโซ่คุณค่าที่สอดคล้องกับแผนพัฒนาจังหวัด** เป็นห่วงโซ่คุณค่า ของจังหวัดในแต่ละประเด็นการพัฒนาภายใต้แผนพัฒนาจังหวัด โดยใช้ห่วงโซ่คุณค่าภายใต้ แผนแม่บทภายใต้ยุทธศาสตร์ชาติ (23 ประเด็น) 140 Final Value Chains และห่วงโซ่คุณค่า ทั่วไป เป็นกรอบในการจัดทำเพื่อให้ได้ห่วงโซ่คุณค่าตามประเด็นการพัฒนาจังหวัดที่ ประกอบด้วยกิจกรรมหลักและกิจกรรมสนับสนุนที่มีความสอดคล้องและสัมพันธ์กันเป็นระบบ ตั้งแต่จุดเริ่มต้นของกระบวนการดำเนินงาน (ต้นทาง) ไปจนกระทั่งสิ้นสุดกระบวนการ การดำเนินงาน (ปลายทาง) ที่ส่งผลต่อการบรรลุเป้าหมายประเด็นการพัฒนาจังหวัดได้ตามที่ กำหนด

⁴ การประชุมเชิงปฏิบัติการจัดทำโครงการสำคัญ ประจำปีงบประมาณ 2565 เอกสารประกอบการบรรยาย: การวิเคราะห์และประมวลผล ห่วงโซ่คุณค่า (Value Chain) ที่ส่งผลต่อการบรรลุเป้าหมายแผนแม่บทย่อย Workshop2 วันที่ 9 กรกฎาคม 63

⁵ ผลจากการจัดทำโครงการพัฒนาข้อมูลสถิติและสารสนเทศระดับพื้นที่ 76 จังหวัด และ 18 กลุ่มจังหวัด พ.ศ. 2557

- 1.4.4 **แผนพัฒนาสถิติระดับจังหวัด**⁶ เป็นเครื่องมือสำคัญในการกำหนดกรอบแนวทางการดำเนินงานเพื่อการพัฒนาการเก็บข้อมูลสถิติที่สำคัญและจำเป็นต่อการบริหารงานยุทธศาสตร์จังหวัดในระยะสั้น 1 ปี และระยะกลาง 4 ปี เพื่อให้เชื่อมโยงกับการจัดทำแผนพัฒนาจังหวัดและสอดคล้องกับแผนยุทธศาสตร์และแผนพัฒนาระดับต่าง ๆ ซึ่งจะกำหนดกิจกรรมต่าง ๆ เพื่อพัฒนาคุณภาพสถิติทางการว่ามีรายการใดบ้าง จะพัฒนาอย่างไร หน่วยงานใดเป็นผู้รับผิดชอบ พร้อมทั้งระบุระยะเวลาที่ต้องดำเนินการด้วย
- 1.4.5 **สถิติทางการ (Official Statistics: OS)**⁷ หมายถึง ข้อความหรือตัวเลขที่เป็นตัวแทนแสดงถึงคุณลักษณะของสิ่งต่าง ๆ ในประเทศ ที่ประมวลตามความเป็นจริงจากข้อมูลที่เกี่ยวข้องรวบรวมได้ตามหลักวิชาการทางสถิติ และเป็นสถิติที่มีความสำคัญต่อการใช้ในการกำหนดนโยบายเพื่อการพัฒนาประเทศ
- 1.4.6 **บัญชีสถิติทางการ** หมายถึง เอกสารแสดงบรรดารายการสถิติทางการ เพื่อจัดทำแผนกำหนดความรับผิดชอบในการดำเนินงานทางสถิติตามแผนแม่บท
- 1.4.7 **บัญชีสถิติทางการจังหวัด (อัตรดัตถ์)** หมายถึง บัญชีสถิติทางการที่สามารถตอบสนองการประเมินการพัฒนาจังหวัด และสภาพปัญหาในระดับพื้นที่ ซึ่งราชการส่วนภูมิภาคหรือคณะผู้บริหารจังหวัดมีความจำเป็นต้องใช้ในการวางแผนระดับนโยบายจังหวัด ทั้งแผนปฏิบัติงานและการจัดสรรงบประมาณในแผนงานและโครงการ
- 1.4.8 **รายการสถิติทางการ** หมายถึง ข้อความหรือตัวเลข ที่เป็นตัวแทนแสดงถึงคุณลักษณะของสิ่งต่าง ๆ ในประเทศ ที่ประมวลตามความเป็นจริงจากข้อมูลที่เกี่ยวข้องรวบรวมได้ตามหลักวิชาการทางสถิติ และเป็นสถิติที่มีความสำคัญต่อการใช้ในการกำหนดนโยบายเพื่อการพัฒนาจังหวัด ที่รวบรวมไว้เป็นบัญชีสถิติทางการตามแผนพัฒนาสถิติระดับจังหวัด
- 1.4.9 **คำอธิบายข้อมูลหรือเมทาดาทา (Metadata)**⁸ หมายถึง ข้อมูลที่ใช้อธิบายข้อมูลหลักหรือกลุ่มข้อมูลอื่น ๆ ที่เกี่ยวข้องทั้งกระบวนการเชิงธุรกิจ (ในที่นี้หมายถึงกระบวนการทำงานตามภารกิจของหน่วยงาน) และเชิงเทคโนโลยีสารสนเทศ กฎและข้อจำกัดของข้อมูล และโครงสร้างของข้อมูล เมทาดาทาช่วยให้หน่วยงานสามารถเข้าใจข้อมูล ระบบและขั้นตอนการทำงานได้ดียิ่งขึ้น โดยการบริหารจัดการเมทาดาทา (Metadata management) เริ่มตั้งแต่ การเก็บรวบรวม การจัดกลุ่ม การดูแล และการควบคุมเมทาดาทา ทั้งนี้ข้อมูลแต่ละชุดควรมีเมทาดาทา เพื่อให้ผู้ใช้งานทราบเกี่ยวกับ ชุดข้อมูล เช่น รายละเอียดชุดข้อมูล สิ่งที่เกี่ยวข้องกับชุดข้อมูล วัตถุประสงค์การนำไปใช้ ไฟล์ข้อมูล ประกอบด้วย
- 1) คำอธิบายชุดข้อมูลส่วนหลัก (Mandatory metadata) เป็นรายละเอียดคำอธิบายชุดข้อมูลส่วนหลักที่ทุกชุดข้อมูลจำเป็นต้องมี โดย 1 ชุดข้อมูล ประกอบด้วยคำอธิบายข้อมูลจำนวน 14 รายการ ได้แก่ ประเภทข้อมูล ชื่อชุดข้อมูล องค์กร ชื่อผู้ติดต่อ อีเมลผู้ติดต่อ คำสำคัญ

⁶ ผลจากการจัดทำโครงการพัฒนาข้อมูลสถิติและสารสนเทศระดับพื้นที่ 76 จังหวัด และ 18 กลุ่มจังหวัด พ.ศ. 2557

⁷ แผนแม่บทระบบสถิติประเทศไทย พ.ศ. 2554 – 2558 หน้า 6

⁸ มาตรฐานของสำนักงานพัฒนารัฐบาลดิจิทัล (องค์การมหาชน) มสพร. 1-2564 ว่าด้วยแนวทางการจัดทำบัญชีข้อมูลภาครัฐ หน้า 3

รายละเอียด วัตถุประสงค์ ความถี่ของการปรับปรุงข้อมูล ขอบเขตเชิงภูมิศาสตร์หรือเชิงพื้นที่ แหล่งที่มา รูปแบบในการเก็บข้อมูล หมวดหมู่ข้อมูลตามธรรมาภิบาลข้อมูลภาครัฐ และสัญญาอนุญาตให้ใช้ข้อมูล

- 2) คำอธิบายชุดข้อมูลทางเลือก (Optional metadata) เป็นส่วนของรายละเอียด คำอธิบายชุดข้อมูลเพิ่มเติมที่ช่วยให้รายละเอียดของคำอธิบายชุดข้อมูลมีความสมบูรณ์มากยิ่งขึ้น

1.4.10 **สถานะความพร้อมเผยแพร่ของข้อมูล**⁹ คือ การจัดสถานะความพร้อมข้อมูล ออกเป็น Tier ที่สอดคล้องกับ เป้าหมายการพัฒนาที่ยั่งยืนโดยการนำรายการสถิติมาจัดกลุ่ม เพื่อปรับให้เข้ากับบริบทของประเทศไทย โดยแบ่งเป็น 3 Tier

- Tier 1 คือ สถิติทางการที่มีค่านิยมและวิธีการผลิต มีข้อมูลพร้อมเผยแพร่และมีหน่วยงานรับผิดชอบ
- Tier 2 คือ สถิติทางการที่มีค่านิยมและวิธีการผลิต แต่ยังไม่พร้อมเผยแพร่
- Tier 3 คือ สถิติทางการที่ไม่มีค่านิยมและวิธีการผลิต ไม่มีข้อมูล และไม่มีหน่วยงานรับผิดชอบ

1.4.11 **หน่วยงาน**¹⁰ หมายถึง ส่วนราชการ รัฐวิสาหกิจ องค์กรมหาชน องค์กรปกครองส่วนท้องถิ่น และหน่วยงานอื่นของรัฐ

1.4.12 **เจ้าของข้อมูล (Data owners)**¹¹ หมายถึง หน่วยงานที่ทำหน้าที่ตรวจสอบดูแลข้อมูลโดยตรง สร้างความมั่นใจได้ว่าการบริหารจัดการข้อมูลสอดคล้องกับนโยบาย มาตรฐาน กฎระเบียบ หรือกฎหมาย เจ้าของข้อมูลทำการทบทวนและอนุมัติการดำเนินการต่าง ๆ ที่เกี่ยวข้องกับข้อมูล เช่น การเปลี่ยนแปลงเมทาดาทาและเกณฑ์การทำดาตาดูแล (Data cleansing) นอกจากนี้ยังทำหน้าที่ในการให้สิทธิ์ในการเข้าถึงข้อมูล จัดชั้นความลับของข้อมูล เจ้าของข้อมูล มักจะอยู่ในตำแหน่งบริหาร เช่น ผู้อำนวยการฝ่ายหรือหัวหน้าส่วนงานบุคคลเป็นเจ้าของข้อมูล บุคคล ผู้อำนวยการฝ่ายหรือหัวหน้าส่วนงานการเงินเป็นเจ้าของข้อมูลการเงิน เป็นต้น

1.4.13 **หน่วยงานเจ้าของข้อมูล** หมายถึง ส่วนราชการ รัฐวิสาหกิจ องค์กรมหาชน องค์กรปกครองส่วนท้องถิ่น และหน่วยงานอื่นของรัฐ ที่ทำหน้าที่ตรวจสอบดูแลข้อมูลโดยตรง สร้างความมั่นใจได้ว่าการบริหารจัดการข้อมูลสอดคล้องกับนโยบาย มาตรฐาน กฎระเบียบ หรือกฎหมาย

1.4.14 **ระดับหน่วยงานเจ้าของข้อมูล** หมายถึง ระดับการบริหารราชการแผ่นดินตามพระราชบัญญัติระเบียบบริหารราชการแผ่นดิน พ.ศ. 2534 ซึ่งได้บัญญัติให้การบริหารราชการแผ่นดินแบ่งออกเป็น 3 ส่วน ได้แก่ บริหารราชการส่วนกลาง ส่วนภูมิภาค และส่วนท้องถิ่น ระดับการบริหารราชการแผ่นดิน ในที่นี้ จะหมายรวมเฉพาะการบริหารราชการส่วนกลางและส่วนภูมิภาค ได้แก่

⁹ การประชุมคณะกรรมการสถิติต้นสังกัด ครั้งที่ 2/2565 วันศุกร์ที่ 2 กันยายน 2565

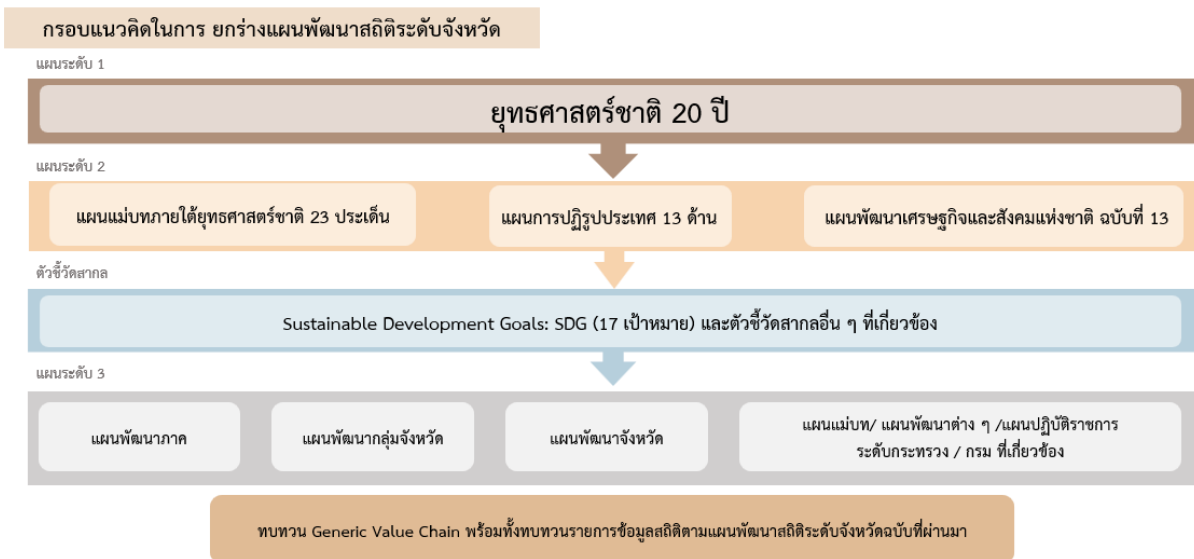
¹⁰ พระราชบัญญัติสถิติ พ.ศ. 2550

¹¹ ธรรมาภิบาลข้อมูลภาครัฐ หน้า 36

- 1) การบริหารราชการส่วนกลาง ระดับ “กรม หรือส่วนราชการที่เรียกชื่ออย่างอื่นและมีฐานะเป็นกรม”
- 2) การบริหารราชการส่วนภูมิภาค ระดับ “จังหวัด”

ยุทธศาสตร์และแผนที่เกี่ยวข้องกับ การพัฒนาในระดับจังหวัด

การขับเคลื่อนในการจัดทำแผนพัฒนาสถิติระดับจังหวัด (พ.ศ. 2566 – 2570) ได้ศึกษายุทธศาสตร์ชาติ 20 ปี (พ.ศ. 2561 – 2580) แผนแม่บทภายใต้ยุทธศาสตร์ชาติ (23 ประเด็น) แผนการปฏิรูปประเทศ แผนพัฒนาเศรษฐกิจและสังคมแห่งชาติ ฉบับที่ 13 (พ.ศ. 2566 – 2570) เป้าหมายการพัฒนาที่ยั่งยืน และตัวชี้วัดสากลอื่น ๆ ที่สำคัญ เช่น การจัดอันดับขีดความสามารถในการแข่งขัน (International Institute for Management Development: IMD) ยุทธศาสตร์การพัฒนาของแผนแม่บท/แผนพัฒนาต่าง ๆ/แผนปฏิบัติการราชการระดับกระทรวง กรมที่เกี่ยวข้อง แผนพัฒนาภาค (พ.ศ. 2566 – 2570) แผนพัฒนากลุ่มจังหวัด (พ.ศ. 2566 – 2570) แผนพัฒนาจังหวัด (พ.ศ. 2566 – 2570) หรือนโยบายของผู้บริหารในจังหวัด เป็นต้น พร้อมทั้งวิเคราะห์ความสอดคล้องเชื่อมโยงระหว่างประเด็นการพัฒนาจังหวัด ตัวชี้วัดการพัฒนากับแผนยุทธศาสตร์และแผนพัฒนาระดับต่าง ๆ เพื่อเป็นกรอบแนวคิดในการดำเนินการในครั้งนี้ ดังภาพ 2



ภาพ 2 กรอบแนวคิดการวิเคราะห์ยุทธศาสตร์และแผนที่เกี่ยวข้องกับการพัฒนาในระดับจังหวัด

2.1 การศึกษายุทธศาสตร์และแผนที่เกี่ยวข้องกับการพัฒนาในระดับจังหวัด

การจัดทำแผนพัฒนาสถิติระดับจังหวัดอุดรดิตถ์ (พ.ศ. 2566 – 2570) ได้มีการศึกษายุทธศาสตร์และแผนที่เกี่ยวข้องเพื่อให้เกิดความเชื่อมโยงระหว่างแผนและข้อมูลสถิติที่ใช้ในกำหนดนโยบาย การจัดทำตัวชี้วัดเพื่อติดตามประเมินผล ดังนี้

2.1.1 ยุทธศาสตร์ชาติ 20 ปี (พ.ศ. 2561 – 2580)¹²

เครื่องมือสำคัญในการบริหารราชการแผ่นดินและใช้เป็นแนวทางในการสนับสนุนการตัดสินใจของผู้บริหาร รวมถึงการวางกรอบการพัฒนาประเทศให้เป็นไปในแนวทางที่เหมาะสมสอดคล้องกับการเปลี่ยนแปลงของประเทศ ทั้งในด้านเศรษฐกิจ สังคม และทรัพยากรธรรมชาติและสิ่งแวดล้อม ได้อย่างมีประสิทธิภาพ เพื่อให้บรรลุวิสัยทัศน์ “ประเทศไทยมีความมั่นคง มั่งคั่ง ยั่งยืน เป็นประเทศที่พัฒนาแล้ว ด้วยการพัฒนาตามหลักปรัชญาของเศรษฐกิจพอเพียง” หรือตามคติพจน์ “มั่นคง มั่งคั่ง ยั่งยืน” ประกอบด้วย 6 ยุทธศาสตร์ โดยมีการแปลงยุทธศาสตร์สู่การปฏิบัติ ดังภาพ 3 เพื่อยกระดับศักยภาพของประเทศในหลากหลายมิติ พัฒนาคคนในทุกมิติและในทุกช่วงวัยให้เป็นคนดี คนเก่ง และมีคุณภาพ สร้างโอกาสและความเสมอภาคทางสังคม สร้างการเติบโตบนคุณภาพชีวิตที่เป็นมิตรกับสิ่งแวดล้อม และมีภาครัฐของประชาชนเพื่อประชาชน และประโยชน์ส่วนรวม



ภาพ 3 ยุทธศาสตร์ชาติ 6 ประเด็น และการแปลงยุทธศาสตร์สู่การปฏิบัติ

¹² ยุทธศาสตร์ชาติ 20 ปี (พ.ศ. 2561 – 2580), ราชกิจจานุเบกษา เล่มที่ 135 ตอนที่ 82 ก

2.1.2 แผนแม่บทภายใต้ยุทธศาสตร์ชาติ¹³

แผนแม่บทภายใต้ยุทธศาสตร์ชาติเป็นส่วนสำคัญในการถ่ายทอดเป้าหมายและประเด็นยุทธศาสตร์ของยุทธศาสตร์ชาติลงสู่แผนระดับต่าง ๆ ต่อไป ซึ่งได้คำนึงถึงประเด็นร่วมหรือประเด็นตัดข้ามยุทธศาสตร์และการประสานเชื่อมโยงเป้าหมายของแต่ละแผนแม่บทภายใต้ยุทธศาสตร์ชาติให้มีความสอดคล้องไปในทิศทางเดียวกัน โดยแผนแม่บทภายใต้ยุทธศาสตร์ชาติประกอบด้วย สถานการณ์และแนวโน้มที่เกี่ยวข้องของแผนแม่บท เป้าหมายและตัวชี้วัดในการดำเนินการ ซึ่งแบ่งช่วงเวลาออกเป็น 4 ช่วง ช่วงละ 5 ปี รวมทั้งกำหนดแนวทางการพัฒนา และแผนงาน/โครงการที่สำคัญของแผนแม่บทภายใต้ยุทธศาสตร์ชาติ เพื่อเป็นกรอบในการดำเนินการของหน่วยงานที่เกี่ยวข้องให้บรรลุเป้าหมายการพัฒนาประเทศที่กำหนดไว้ในยุทธศาสตร์ว่า “ประเทศชาติมั่นคง ประชาชนมีความสุข เศรษฐกิจพัฒนาอย่างต่อเนื่อง สังคมเป็นธรรม ฐานทรัพยากรธรรมชาติยั่งยืน” โดยยกระดับศักยภาพของประเทศในหลายมิติ พัฒนาคมนในทุกมิติและในทุกช่วงวัยให้เป็นคนดี เก่ง และมีคุณภาพ สร้างโอกาสและความเสมอภาคทางสังคม สร้างการเติบโตบนคุณภาพชีวิตที่เป็นมิตรกับสิ่งแวดล้อม และมีภาครัฐของประชาชนเพื่อประชาชนและประโยชน์ส่วนรวม โดยแผนแม่บทภายใต้ยุทธศาสตร์ชาติ มีจำนวน 23 ฉบับ ได้แก่

- 1) ความมั่นคง
- 2) การต่างประเทศ
- 3) การเกษตร
- 4) อุตสาหกรรมและบริการแห่งอนาคต
- 5) การท่องเที่ยว
- 6) พื้นที่และเมืองน่าอยู่อัจฉริยะ
- 7) โครงสร้างพื้นฐาน ระบบโลจิสติกส์ และดิจิทัล
- 8) ผู้ประกอบการและวิสาหกิจขนาดกลางและขนาดย่อมยุคใหม่
- 9) เขตเศรษฐกิจพิเศษ
- 10) การปรับเปลี่ยนค่านิยม และวัฒนธรรม
- 11) ศักยภาพคนตลอดช่วงชีวิต
- 12) การพัฒนาการเรียนรู้
- 13) การเสริมสร้างให้คนไทยมีสุขภาพที่ดี
- 14) ศักยภาพการกีฬา
- 15) พลังทางสังคม
- 16) เศรษฐกิจฐานราก
- 17) ความเสมอภาคและหลักประกันสังคม
- 18) การเติบโตอย่างยั่งยืน
- 19) การบริหารจัดการน้ำทั้งระบบ
- 20) การบริการประชาชนและประสิทธิภาพภาครัฐ
- 21) การต่อต้านการทุจริตและประพฤติมิชอบ
- 22) กฎหมายและกระบวนการยุติธรรม
- 23) การวิจัยและพัฒนานวัตกรรม

¹³ สรุปลสาระสำคัญแผนแม่บทภายใต้ยุทธศาสตร์ชาติ (พ.ศ. 2561 – 2580), สำนักงานสภาพัฒนาการเศรษฐกิจและสังคมแห่งชาติ

แผนแม่บทภายใต้ยุทธศาสตร์ชาติทั้ง 23 ฉบับ เป็นการกำหนดประเด็นในลักษณะที่มีการบูรณาการ และเชื่อมโยงระหว่างยุทธศาสตร์ชาติด้านที่เกี่ยวข้อง และประเด็นการพัฒนาจะไม่มี ความซ้ำซ้อนกันระหว่าง แผนแม่บทฯ เพื่อให้ส่วนราชการสามารถนำแผนแม่บทฯ ไปใช้ในทางปฏิบัติได้อย่างมีประสิทธิภาพ และ ป้องกันการเกิดความสับสน โดยแผนแม่บทภายใต้ยุทธศาสตร์ชาติเป็นแผนระดับที่ 2 ที่มีความสำคัญในการ เป็นแนวทางการพัฒนาและขับเคลื่อนประเทศเพื่อให้บรรลุเป้าหมายของยุทธศาสตร์ และถ่ายทอดไปสู่ แนวทางในการปฏิบัติในแผนระดับที่ 3 ของหน่วยงาน ตามมติคณะรัฐมนตรีเมื่อวันที่ 4 ธันวาคม 2560

นอกจากนี้ สำนักงานสภาพัฒนาการเศรษฐกิจและสังคมแห่งชาติได้จัดทำห่วงโซ่คุณค่าของ ประเทศไทย¹⁴ (Final Value Chain Thailand) ที่ส่งผลให้บรรลุ 140 เป้าหมายแผนแม่บทย่อย ภายใต้แผน แม่บทภายใต้ยุทธศาสตร์ (ฉบับแก้ไข ปี 2566)

2.1.3 แผนการปฏิรูปประเทศ (ฉบับปรับปรุง)¹⁵

แผนการปฏิรูปประเทศ (ฉบับปรับปรุง) เป็นแผนระดับที่ 2 ตามมติคณะรัฐมนตรี เมื่อวันที่ 4 ธันวาคม 2560 โดยส่งผลกระทบต่อภารกิจของยุทธศาสตร์ชาติ และแผนแม่บทภายใต้ยุทธศาสตร์ ซึ่งทุกหน่วยงานต้องดำเนินการตามกิจกรรมปฏิรูปประเทศที่จะส่งผลให้เกิดการเปลี่ยนแปลงต่อประชาชน อย่างมีนัยสำคัญ (Big Rock) นำไปสู่การปฏิบัติตามหลักความสัมพันธ์เชิงเหตุและผล (Causal Relationship: XYZ) เพื่อให้บรรลุผลสัมฤทธิ์ตามเป้าหมายของยุทธศาสตร์ชาติของแต่ละช่วงเวลา 5 ปี โดยแผนการปฏิรูปประเทศ ฉบับปรับปรุงจะดำเนินการคู่ขนานไปกับเล่มแผนการปฏิรูปประเทศฉบับเดิมที่ประกาศใช้เมื่อเดือนเมษายน 2561 ที่เป็นกิจกรรมในลักษณะภารกิจปกติของหน่วยงาน ซึ่งแผนการปฏิรูปประเทศ ได้แก่ ด้านการเมือง ด้านการ บริหารราชการแผ่นดิน ด้านกฎหมาย ด้านกระบวนการยุติธรรม ด้านเศรษฐกิจ ด้านทรัพยากรธรรมชาติและ สิ่งแวดล้อม ด้านสาธารณสุข ด้านสื่อสารมวลชน เทคโนโลยีสารสนเทศ ด้านสังคม ด้านพลังงาน ด้านการ ป้องกันและปราบปรามการทุจริตและประพฤติมิชอบ ด้านการศึกษา ด้านวัฒนธรรม กีฬา แรงงาน และการ พัฒนาทรัพยากรมนุษย์

2.1.4 แผนพัฒนาเศรษฐกิจและสังคมแห่งชาติ ฉบับที่ 13 (พ.ศ. 2566 – 2570)¹⁶

แผนพัฒนาเศรษฐกิจและสังคมแห่งชาติ ฉบับที่ 13 (พ.ศ. 2566 – 2570) เป็นแผนพัฒนา ฉบับแรกที่เริ่มต้นกระบวนการร่างกรอบแผนแม่บทภายใต้ยุทธศาสตร์ชาติและจะมีผลในการใช้เป็นกรอบ เพื่อกำหนดแผนแม่บทภายใต้ยุทธศาสตร์ชาติ และแผนปฏิบัติการในช่วง 5 ปีที่สองของยุทธศาสตร์ชาติ 20 ปี โดยการกำหนดทิศทางการพัฒนาประเทศในระยะของแผนพัฒนาฯ ได้น้อมนำปรัชญาของเศรษฐกิจพอเพียง มาเป็นหลักในการขับเคลื่อนและวางแผนการพัฒนาประเทศ ไปสู่การบรรลุเป้าหมายในมิติต่าง ๆ ภายใต้ ยุทธศาสตร์ชาติได้อย่างเป็นรูปธรรม ซึ่งการกำหนดทิศทางการพัฒนาประเทศในระยะต่อไป จำเป็นต้องให้ ความสำคัญกับปัจจัยทั้งภายในและภายนอก ตลอดจนผลจากการเปลี่ยนแปลงของปัจจัยที่จะมีอิทธิพลต่อ โครงสร้างและองค์ประกอบของประเทศในทุกมิติ เพื่อนำมาประมวลผลประกอบการกำหนดทิศทางการพัฒนา ประเทศที่ควรจะมีไปในอนาคต บนหลักปรัชญาของเศรษฐกิจพอเพียงที่สอดคล้องกับเป้าหมายการพัฒนา ที่ยั่งยืนของโลก

¹⁴ ห่วงโซ่คุณค่าของประเทศไทย (Value Chain Thailand) (ฉบับแก้ไขปี 2566), สำนักงานสภาพัฒนาการเศรษฐกิจและสังคมแห่งชาติ

¹⁵ แผนการปฏิรูปประเทศ (ฉบับปรับปรุง), สำนักงานสภาพัฒนาการเศรษฐกิจและสังคมแห่งชาติ

¹⁶ แผนพัฒนาเศรษฐกิจและสังคมแห่งชาติ ฉบับที่ 13 (พ.ศ. 2566 – 2570)

แผนพัฒนาฯ ฉบับที่ 13 มีจุดมุ่งหมายเพื่อขับเคลื่อนการพัฒนาประเทศให้สามารถบรรลุผลตามเป้าหมายการพัฒนาในระยะยาวที่กำหนดไว้ในยุทธศาสตร์ชาติ โดยมุ่งหวังให้แผนพัฒนาฯ ฉบับที่ 13 (พ.ศ. 2566 – 2570) ทำหน้าที่เป็นกลไกในการขับเคลื่อนที่มีลำดับความสำคัญสูงต่อการพัฒนาประเทศในระยะ 5 ปี และเพื่อผลักดันให้ประเทศสามารถก้าวข้ามความท้าทายต่าง ๆ เพื่อขับเคลื่อนสู่ความเจริญเติบโตที่ทุกภาคส่วนได้รับประโยชน์อย่างเท่าเทียมกัน โดยมีวัตถุประสงค์เพื่อพลิกโฉมประเทศไทยสู่ “สังคมก้าวหน้า เศรษฐกิจสร้างมูลค่าอย่างยั่งยืน” จึงได้กำหนดเป้าหมายหลัก 5 ประการ ประกอบด้วย

- 1) การปรับโครงสร้างการผลิตสู่เศรษฐกิจฐานนวัตกรรม
- 2) การพัฒนาคนสำหรับโลกยุคใหม่
- 3) การมุ่งสู่สังคมแห่งโอกาสและความเป็นธรรม
- 4) การเปลี่ยนผ่านไปสู่ความยั่งยืน
- 5) การเสริมสร้างความสามารถของประเทศในการรับมือกับความเสี่ยงและการเปลี่ยนแปลงภายใต้บริบทโลกใหม่

ดังนั้น แผนพัฒนาฯ ฉบับที่ 13 จึงได้กำหนดหมวดหมู่การพัฒนา จำนวน 13 ประการ ที่มีลักษณะเชิงบูรณาการ ซึ่งสามารถนำไปสู่การพัฒนาทั้งในด้านเศรษฐกิจ สังคม ทรัพยากรธรรมชาติและสิ่งแวดล้อมไปพร้อม ๆ กัน ทำให้หมวดหมู่แต่ละประการสามารถสนับสนุนเป้าหมายหลักได้มากกว่าหนึ่งข้อ โดยหมวดหมู่ทั้ง 13 ประการ แบ่งออกได้เป็น 4 มิติ ดังนี้

1) มิติภาคการผลิตและบริการเป้าหมาย

- | | |
|---------------|--|
| หมวดหมู่ที่ 1 | ไทยเป็นประเทศชั้นนำด้านสินค้าเกษตรและเกษตรแปรรูปมูลค่าสูง |
| หมวดหมู่ที่ 2 | ไทยเป็นจุดหมายของการท่องเที่ยวที่เน้นคุณภาพและความยั่งยืน |
| หมวดหมู่ที่ 3 | ไทยเป็นฐานการผลิตยานยนต์ไฟฟ้าที่สำคัญของโลก |
| หมวดหมู่ที่ 4 | ไทยเป็นศูนย์กลางทางการแพทย์และสุขภาพมูลค่าสูง |
| หมวดหมู่ที่ 5 | ไทยเป็นประตูการค้าการลงทุนและยุทธศาสตร์ทางโลจิสติกส์ที่สำคัญของภูมิภาค |
| หมวดหมู่ที่ 6 | ไทยเป็นศูนย์กลางด้านดิจิทัลและอุตสาหกรรมอิเล็กทรอนิกส์อัจฉริยะของอาเซียน |

2) มิติโอกาสและความเสมอภาคทางเศรษฐกิจและสังคม

- | | |
|---------------|--|
| หมวดหมู่ที่ 7 | ไทยมีวิสาหกิจขนาดกลางและขนาดย่อมที่เข้มแข็ง มีศักยภาพสูง และสามารถแข่งขันได้ |
| หมวดหมู่ที่ 8 | ไทยมีพื้นที่และเมืองอัจฉริยะที่น่าอยู่ ปลอดภัย เติบโตได้อย่างยั่งยืน |
| หมวดหมู่ที่ 9 | ไทยมีความยากจนข้ามรุ่นลดลง และคนไทยทุกคนมีความคุ้มครองทางสังคมที่เพียงพอ เหมาะสม |

3) มิติความยั่งยืนของทรัพยากรธรรมชาติและสิ่งแวดล้อม

- | | |
|----------------|--|
| หมวดหมู่ที่ 10 | ไทยมีเศรษฐกิจหมุนเวียนและสังคมคาร์บอนต่ำ |
| หมวดหมู่ที่ 11 | ไทยสามารถลดความเสี่ยงและผลกระทบจากภัยธรรมชาติและ การเปลี่ยนแปลงสภาพภูมิอากาศ |

4) มิติปัจจัยผลักดันการพลิกโฉมประเทศ

- | | |
|----------------|---|
| หมวดหมู่ที่ 12 | ไทยมีกำลังคนสมรรถนะสูง มุ่งเรียนรู้อย่างต่อเนื่อง ตอบโจทย์การพัฒนาแห่งอนาคต |
| หมวดหมู่ที่ 13 | ไทยมีภาครัฐที่ทันสมัย มีประสิทธิภาพ และตอบโจทย์ประชาชน |

2.1.5 การพัฒนาที่ยั่งยืน (Sustainable development)¹⁷

การพัฒนาที่ยั่งยืน คือ แนวทางการพัฒนาที่ตอบสนอง ความต้องการของคนรุ่นปัจจุบัน โดยไม่ลดทอนความสามารถในการตอบสนอง ความต้องการของคนรุ่นหลัง (Brundtland report, 1987) โดยการบรรลุการพัฒนาที่ยั่งยืน มีองค์ประกอบสำคัญ 3 ประการ ได้แก่ การเติบโตทางเศรษฐกิจ (Economic growth) ความครอบคลุมทางสังคม (Social inclusion) และการคุ้มครองสิ่งแวดล้อม (Environmental protection)



ภาพ 4 เป้าหมายการพัฒนาที่ยั่งยืน

ในการประชุมสมัชชาสหประชาชาติสมัยสามัญ ครั้งที่ 70 เมื่อวันที่ 25 กันยายน 2558 ณ สำนักงานใหญ่สหประชาชาติ ประเทศไทยและประเทศสมาชิกสหประชาชาติรวม 193 ประเทศ ร่วมลงนามรับรองวาระการพัฒนาที่ยั่งยืน ค.ศ. 2030 (2030 Agenda for Sustainable Development) ซึ่งเป็นกรอบการพัฒนาของโลกเพื่อร่วมกันบรรลุการพัฒนาทางสังคม เศรษฐกิจ และสิ่งแวดล้อมอย่างยั่งยืน โดยไม่ทิ้งใครไว้ข้างหลัง ภายในปี ค.ศ. 2030 โดยกำหนดให้มีเป้าหมายการพัฒนาที่ยั่งยืนเป็นแนวทางให้แต่ละประเทศดำเนินการร่วมกัน

¹⁷ สำนักงานสภาพัฒนาการเศรษฐกิจและสังคมแห่งชาติ, <https://sdgs.nesdc.go.th/>

เป้าหมายการพัฒนาที่ยั่งยืน 17 เป้าหมายประกอบไปด้วย 169 เป้าหมายย่อย (SDG Targets) ที่มีความเป็นสากล เชื่อมโยงและเกื้อหนุนกัน และกำหนดให้มี 247 ตัวชี้วัด เพื่อใช้ติดตามและประเมินความก้าวหน้าของการพัฒนา โดยสามารถจัดกลุ่มเป้าหมายการพัฒนาที่ยั่งยืนตามปัจจัยที่เชื่อมโยงกันใน 5 มิติ (5P) ได้แก่



ภาพ 5 การจัดกลุ่มเป้าหมายการพัฒนาที่ยั่งยืนตามปัจจัยที่เชื่อมโยงกันใน 5 มิติ

1) การพัฒนาคน (People) ให้ความสำคัญกับการขจัดปัญหาความยากจนและความหิวโหย และลดความเหลื่อมล้ำในสังคม ประกอบด้วย

- เป้าหมายที่ 1: ขจัดความยากจน
- เป้าหมายที่ 2: ยุติความหิวโหย บรรลุความมั่นคงทางอาหารและยกระดับโภชนาการสำหรับทุกคนในทุกวัย
- เป้าหมายที่ 3: สร้างหลักประกันว่าคนมีชีวิตที่มีสุขภาพดีและส่งเสริมสวัสดิภาพสำหรับทุกคนในทุกวัย
- เป้าหมายที่ 4: สร้างหลักประกันว่าทุกคนมีการศึกษาที่มีคุณภาพอย่างครอบคลุมและเท่าเทียม และสนับสนุนโอกาสในการเรียนรู้ตลอดชีวิต
- เป้าหมายที่ 5: บรรลุความเท่าเทียมระหว่างเพศ และเสริมสร้างความเข้มแข็งให้แก่สตรีและเด็กหญิง

2) สิ่งแวดล้อม (Planet) ให้ความสำคัญกับการปกป้องและรักษาทรัพยากรธรรมชาติและสภาพภูมิอากาศเพื่อพลเมืองโลกรุ่นต่อไป ประกอบด้วย

- เป้าหมายที่ 7: สร้างหลักประกันให้ทุกคนสามารถเข้าถึงพลังงานสมัยใหม่ที่ยั่งยืนในราคาที่ย่อมเยา
- เป้าหมายที่ 8: ส่งเสริมการเติบโตทางเศรษฐกิจที่ต่อเนื่อง ครอบคลุม และยั่งยืน การจ้างงานเต็มที่มีผลิตภาพ และการมีงานที่เหมาะสมสำหรับทุกคน
- เป้าหมายที่ 9: สร้างโครงสร้างพื้นฐานที่มีความทนทาน ส่งเสริมการพัฒนาอุตสาหกรรมที่ครอบคลุมและยั่งยืน และส่งเสริมนวัตกรรม
- เป้าหมายที่ 10: ลดความไม่เสมอภาคภายในประเทศและระหว่างประเทศ
- เป้าหมายที่ 11: ทำให้เมืองและการตั้งถิ่นฐานของมนุษย์มีความครอบคลุม ปลอดภัย มีภูมิทัศน์ที่ทนทาน และยั่งยืน

3) เศรษฐกิจและความมั่งคั่ง (Prosperity) ส่งเสริมให้ประชาชนมีความเป็นอยู่ที่ดีและ

สอดคล้องกับธรรมชาติ ประกอบด้วย

- เป้าหมายที่ 6: สร้างหลักประกันว่าจะมีการจัดให้มีน้ำและสุขอนามัยสำหรับทุกคนและมีการบริหารจัดการที่ยั่งยืน
- เป้าหมายที่ 12: สร้างหลักประกันให้มีรูปแบบการผลิตและการบริโภคที่ยั่งยืน
- เป้าหมายที่ 13: เร่งต่อสู้กับการเปลี่ยนแปลงสภาพภูมิอากาศและผลกระทบที่เกิดขึ้น
- เป้าหมายที่ 14: อนุรักษ์และใช้ประโยชน์จากมหาสมุทร ทะเล และทรัพยากรทางทะเลอย่างยั่งยืน เพื่อการพัฒนาที่ยั่งยืน
- เป้าหมายที่ 15: ปกป้อง ฟื้นฟู และสนับสนุนการใช้ระบบนิเวศบนบกอย่างยั่งยืน จัดการป่าไม้อย่างยั่งยืนต่อสู้การกลายสภาพเป็นทะเลทราย หยุดการเสื่อมโทรมของที่ดินและฟื้นสภาพกลับมาใหม่ และหยุดการสูญเสียมลพิษทางชีวภาพ

4) สันติภาพและความยุติธรรม (Peace) ยึดหลักการอยู่ร่วมกันอย่างสันติ มีสังคมที่สงบสุข และไม่

แบ่งแยก ประกอบด้วย

- เป้าหมายที่ 16: ส่งเสริมสังคมที่สงบสุขและครอบคลุมเพื่อการพัฒนาที่ยั่งยืน ให้ทุกคนเข้าถึงความยุติธรรมและสร้างสถาบันที่มีประสิทธิภาพรับผิดชอบและครอบคลุมในทุกระดับ

5) ความเป็นหุ้นส่วนการพัฒนา (Partnership) ความร่วมมือของทุกภาคส่วนในการขับเคลื่อนวาระ

การพัฒนาที่ยั่งยืน ประกอบด้วย

- เป้าหมายที่ 17: เสริมความเข้มแข็งให้แก่กลไกการดำเนินงานและฟื้นฟูสภาพหุ้นส่วนความร่วมมือระดับโลกสำหรับการพัฒนาที่ยั่งยืน

2.1.6 แผนพัฒนาภาคเหนือ (พ.ศ. 2566 – 2570)¹⁸

แผนพัฒนาภาคเหนือ (พ.ศ. 2566 – 2570) มีเป้าหมายการพัฒนาที่มุ่งสู่การพัฒนาเป็นฐานเศรษฐกิจสร้างสรรค์ของประเทศ เชื่อมโยงกับอนุภูมิภาค และเติบโตอย่างยั่งยืน

ตัวชี้วัด

- 1) อัตราการเจริญเติบโตทางเศรษฐกิจของภาคเหนือ (ร้อยละ)
- 2) สัมประสิทธิ์ความไม่เสมอภาค (Gini Coefficient) ในการกระจายรายได้ของภาคเหนือลดลง

แนวทางการพัฒนา

เพื่อขับเคลื่อนการพัฒนาภาคเหนือให้สอดคล้องและเชื่อมโยงกับแผนแม่บทภายใต้ยุทธศาสตร์ชาติ และแผนพัฒนาฯ ฉบับที่ 13 (พ.ศ. 2566 – 2570) พร้อมทั้งพิจารณา โอกาส ศักยภาพ ปัญหา และข้อจำกัดของภาค เพื่อพัฒนาไปสู่การเป็น “ฐานเศรษฐกิจสร้างสรรค์ของประเทศ” เชื่อมโยงกับอนุภูมิภาค และเติบโตอย่างยั่งยืน โดยใช้ทุนทางวัฒนธรรมและภูมิปัญญาท้องถิ่นที่มีอัตลักษณ์ นวัตกรรม และความคิดสร้างสรรค์ในการเสริมสร้างความเข้มแข็งของเศรษฐกิจภายในภาค ให้มีการเจริญเติบโตได้อย่างเต็มศักยภาพ

¹⁸ เป้าหมายและแนวทางการพัฒนาภาคเหนือ หน้า 37 – 38

2.1.7 แผนพัฒนาภูมิภาคเหนือตอนล่าง 1 (พิษณุโลก เพชรบูรณ์ อุตรดิตถ์ สุโขทัย และตาก) พ.ศ. 2566 – 2570¹⁹

กลุ่มจังหวัดภาคเหนือตอนล่าง 1 ประกอบด้วย จังหวัดพิษณุโลก จังหวัดเพชรบูรณ์ จังหวัดอุตรดิตถ์ จังหวัดสุโขทัย และจังหวัดตาก มีวิสัยทัศน์ของกลุ่มจังหวัดภาคเหนือตอนล่าง 1 “เป็นศูนย์กลางเชื่อมโยงระเบียงเศรษฐกิจเหนือ-ใต้ (NSEC) กับระเบียงเศรษฐกิจตะวันออก – ตะวันตก (EWEC) ที่เข้มแข็ง”

เป้าประสงค์ของกลุ่มจังหวัด

กลุ่มจังหวัดภาคเหนือตอนล่าง 1 ได้กำหนดเป้าประสงค์เพื่อรองรับเป้าหมายการพัฒนาของกลุ่มจังหวัดว่า “พัฒนาภูมิภาคเพื่อความผาสุกของประชาชน” โดยมีตัวชี้วัดความสำเร็จ

- 1) มูลค่าผลิตภัณฑ์มวลรวมกลุ่มจังหวัดเพิ่มขึ้นร้อยละ 2 ต่อปี (ค่าฐานปี 2562=346,837 ล้านบาท)
- 2) มูลค่าผลิตภัณฑ์มวลรวมกลุ่มจังหวัดเฉลี่ยต่อหัวต่อปีเพิ่มขึ้นร้อยละ 2 ต่อปี (ค่าฐานปี 2562=102,936 บาท)
- 3) ค่าดัชนีความก้าวหน้าของคน (HAI) เฉลี่ยของกลุ่มจังหวัดต้องไม่น้อยกว่าค่าเฉลี่ยของปี 2562 (0.6005)

จุดยืนทางยุทธศาสตร์ (Positioning)

- การค้าและบริการเชื่อมโยงนานาชาติ
- การท่องเที่ยวที่หลากหลาย
- การเกษตรและเกษตรแปรรูป
- ศูนย์กลางด้านการศึกษาและสาธารณสุข

ประเด็นการพัฒนากลุ่มจังหวัด

- ประเด็นการพัฒนาที่ 1: ส่งเสริมการค้า การลงทุน โครงข่ายคมนาคมและสิ่งอำนวยความสะดวกเพื่อรองรับการพัฒนา
- ประเด็นการพัฒนาที่ 2: การพัฒนาการท่องเที่ยวที่ได้มาตรฐานและยั่งยืน เป็นศูนย์กลางการประชุมและจัดนิทรรศการ
- ประเด็นการพัฒนาที่ 3: การเพิ่มประสิทธิภาพการผลิตและสร้างมูลค่าเพิ่มให้สินค้าเกษตรสอดคล้องกับการตลาดด้วยนวัตกรรมและเทคโนโลยี
- ประเด็นการพัฒนาที่ 4: การพัฒนาทรัพยากรมนุษย์และสุขภาพครบวงจร
- ประเด็นการพัฒนาที่ 5: การบริหารจัดการทรัพยากรธรรมชาติและสิ่งแวดล้อมอย่างยั่งยืน

2.1.8 แผนพัฒนาจังหวัดอุตรดิตถ์ พ.ศ. 2566 – 2570 (ฉบับทบทวน พ.ศ. 2567)²⁰

แผนพัฒนาจังหวัดอุตรดิตถ์ พ.ศ. 2566 – 2570 (ฉบับทบทวน พ.ศ. 2567) จัดทำขึ้นเพื่อให้จังหวัดอุตรดิตถ์มีทิศทาง การดำเนินงานที่ชัดเจน สอดคล้องเชื่อมโยงกับยุทธศาสตร์ชาติ แผนแม่บทภายใต้ยุทธศาสตร์ชาติ แผนการปฏิรูปประเทศ แผนพัฒนาเศรษฐกิจและสังคมแห่งชาติ นโยบายรัฐบาล แผนรายสาขาต่าง ๆ ข้อเสนอการนายกรัฐมนตรี แผนพัฒนาภาค และบริษัทที่เกี่ยวข้อง รวมทั้งใช้เป็นแนวทางในการขับเคลื่อนการดำเนินงาน และการติดตามประเมินผลได้อย่างมีประสิทธิภาพและบรรลุผลสัมฤทธิ์ ซึ่งได้มีการกำหนดเป้าหมายการพัฒนา พันธกิจ ประเด็นการพัฒนา เป้าประสงค์ ตัวชี้วัดความสำเร็จตามเป้าหมายการพัฒนาและแนวทางการพัฒนาจังหวัด

¹⁹ <http://www.osmnorth-s1.moi.go.th/news/24> หน้า 97

²⁰ https://www2.uttaradit.go.th/files/com_news_devpro/2023-01_0a20a815c0ed337.pdf หน้า 88

เป้าหมายการพัฒนาจังหวัด คือ จังหวัดอุตรดิตถ์เป็นเมืองที่ประชาชนมีคุณภาพชีวิตที่ดีอย่างยั่งยืน สร้างมูลค่าภาคการเกษตร ส่งเสริมการท่องเที่ยวที่หลากหลาย และการค้าชายแดนมีมูลค่าสูงขึ้น

ประเด็นการพัฒนาจังหวัดอุตรดิตถ์ ได้แก่

- 1) เสริมสร้างบ้านเมืองให้น่าอยู่ สร้างชุมชนและครอบครัวเข้มแข็งตามวิถีชีวิต New Normal เพื่อให้มีคุณภาพชีวิตที่ดี อย่างยั่งยืน
- 2) พัฒนาเกษตรกรรม ผลิตภัณฑ์ OTOP SMEs วิสาหกิจชุมชน อุตสาหกรรม ให้มีคุณภาพ ปลอดภัย ได้มาตรฐาน สร้างคุณค่าเพิ่ม และมีการบริหารจัดการด้านการตลาดสมัยใหม่
- 3) พัฒนาทุนทางวัฒนธรรม ภูมิปัญญาท้องถิ่น และทรัพยากรธรรมชาติ เพื่อสร้างคุณค่าการท่องเที่ยว อย่างยั่งยืน
- 4) อนุรักษ์ ฟื้นฟู บริหารจัดการทรัพยากรธรรมชาติและสิ่งแวดล้อม แหล่งน้ำ และส่งเสริมการใช้พลังงานที่เป็นมิตรต่อสิ่งแวดล้อม
- 5) เพิ่มศักยภาพ การค้า การลงทุน ระบบ Logistic และความสัมพันธ์กับประเทศเพื่อนบ้าน

2.2 การวิเคราะห์ประเด็นการพัฒนาจังหวัดภายใต้แผนพัฒนาจังหวัดที่เป็นปัจจุบันที่สอดคล้องกับยุทธศาสตร์และแผนที่เกี่ยวข้องกับการพัฒนาในระดับจังหวัด

สำนักงานสถิติจังหวัดในฐานะฝ่ายเลขานุการคณะกรรมการสถิติระดับจังหวัดได้ดำเนินการหารือร่วมกับสำนักงานจังหวัดเกี่ยวกับการวิเคราะห์ประเด็นการพัฒนาจังหวัดที่สอดคล้องกับยุทธศาสตร์และแผนที่เกี่ยวข้องกับการพัฒนาในระดับจังหวัด สามารถสรุปความสอดคล้องเชื่อมโยงระหว่างประเด็นยุทธศาสตร์การพัฒนา และตัวชี้วัดของจังหวัดอุตรดิตถ์ กับประเด็นหมุดหมายและตัวชี้วัดตามแผนพัฒนาฯ ฉบับที่ 13 ได้ดังนี้

2.2.1 ยุทธศาสตร์ชาติ (พ.ศ. 2561 – 2580) ที่สอดคล้องกับแผนพัฒนาจังหวัดที่เป็นปัจจุบัน

- ยุทธศาสตร์ชาติด้านการสร้างโอกาสและความเสมอภาคทางสังคม
เป้าหมาย: สร้างความเป็นธรรม และลดความเหลื่อมล้ำในทุกมิติ
- ยุทธศาสตร์ด้านการสร้างความสามารถในการแข่งขัน
เป้าหมาย: ประเทศไทยเป็นประเทศที่พัฒนาแล้ว เศรษฐกิจเติบโตอย่างมีเสถียรภาพและยั่งยืน

2.2.2 แผนแม่บทภายใต้ยุทธศาสตร์ชาติที่สอดคล้องกับแผนพัฒนาจังหวัดที่เป็นปัจจุบัน

- ประเด็นการเกษตร
ตัวชี้วัด: อัตราการขยายตัวของมูลค่า สินค้าเกษตรแปรรูปและผลิตภัณฑ์ (เฉลี่ยร้อยละ)
- ประเด็นการท่องเที่ยว
ตัวชี้วัด: สัดส่วนผลิตภัณฑ์มวลรวมในประเทศด้านการท่องเที่ยวต่อ ผลิตภัณฑ์มวลรวมในประเทศ (ร้อยละ)
- ประเด็นพื้นที่และเมืองน่าอยู่อัจฉริยะ
ตัวชี้วัด: จำนวนเมืองที่ได้รับการพัฒนาให้เป็นเมืองอัจฉริยะ (จำนวนเมืองสะสม)
- ประเด็นโครงสร้างพื้นฐานระบบโลจิสติกส์และดิจิทัล
ตัวชี้วัด: อันดับความสามารถในการแข่งขันด้านโครงสร้างพื้นฐาน

- ประเด็นเศรษฐกิจฐานราก
ตัวชี้วัด: ดัชนีความยากจนหลายมิติของกลุ่มเป้าหมายในระบบบริหารจัดการข้อมูลพัฒนาคนแบบชี้เป้า (Thai People Map and Analytics Platform: TPMAP) มิติด้านความมั่นคงทางเศรษฐกิจ (ร้อยละต่อปี)
- ประเด็นการเติบโตอย่างยั่งยืน
ตัวชี้วัด: สัดส่วนพื้นที่สีเขียวทุกประเภทต่อพื้นที่ทั้งประเทศ ได้แก่ (1) พื้นที่สีเขียว พื้นที่เป็นป่าธรรมชาติ (2) พื้นที่ป่าเศรษฐกิจ เพื่อการใช้ประโยชน์ (3) พื้นที่สีเขียวในเมืองและชนบทรวมทั้งป่าในเมืองและชุมชนเพื่อการเรียนรู้พักผ่อนหย่อนใจ (ร้อยละของพื้นที่ทั้งประเทศ)

2.2.3 แผนการปฏิรูปประเทศ 13 ด้าน ที่สอดคล้องกับแผนพัฒนาจังหวัดฉบับปัจจุบัน

- ด้านเศรษฐกิจ
เป้าหมาย: ยกระดับศักยภาพทางเศรษฐกิจของประเทศ
- ด้านสังคม
เป้าหมาย: ชุมชนในเขตเมืองมีความเข้มแข็งและมีโอกาสในการเข้าถึงสวัสดิการภาครัฐอย่างเท่าเทียม อันจะนำไปสู่ความเสมอภาคในสังคม
- ด้านทรัพยากรธรรมชาติและสิ่งแวดล้อม
เป้าหมาย: สิ่งแวดล้อมได้รับการดูแลรักษาอย่างเป็นระบบและมีประสิทธิภาพเพื่อลดมลพิษและผลกระทบต่อสุขภาพของประชาชนและระบบนิเวศ/ทรัพยากรธรรมชาติ ได้รับการรักษาและฟื้นฟูให้มีความสมบูรณ์และยั่งยืนเป็นฐานการพัฒนาประเทศทั้งทางเศรษฐกิจ สังคม และสิ่งแวดล้อม และเกิดความสมดุลระหว่างการอนุรักษ์และการใช้ประโยชน์ ลดความขัดแย้งของ การพัฒนาที่ใช้ฐานทรัพยากรธรรมชาติ บรรเทาผลกระทบต่อสิ่งแวดล้อม และลดภัยพิบัติทางธรรมชาติ

2.2.4 แผนพัฒนาเศรษฐกิจและสังคมแห่งชาติ ฉบับที่ 13 ที่สอดคล้องกับแผนพัฒนาจังหวัดฉบับปัจจุบัน

- หมายเหตุที่ 1 ไทยเป็นประเทศชั้นนำด้านสินค้าเกษตรและเกษตรแปรรูปมูลค่าสูง
- หมายเหตุที่ 2 ไทยเป็นจุดหมายของการท่องเที่ยวที่เน้นคุณภาพและความยั่งยืน
- หมายเหตุที่ 5 ไทยเป็นประตูการค้าการลงทุนและยุทธศาสตร์ทางโลจิสติกส์ที่สำคัญของภูมิภาค
- หมายเหตุที่ 7 ไทยมีวิสาหกิจขนาดกลางและขนาดย่อมที่เข้มแข็ง มีศักยภาพสูง และสามารถแข่งขันได้
- หมายเหตุที่ 8 ไทยมีพื้นที่และเมืองอัจฉริยะที่นำอยู่ ปลอดภัย เติบโตได้อย่างยั่งยืน
- หมายเหตุที่ 10 ไทยมีเศรษฐกิจหมุนเวียนและสังคมคาร์บอนต่ำ
- หมายเหตุที่ 11 ไทยสามารถลดความเสี่ยงและผลกระทบจากภัยธรรมชาติ และการเปลี่ยนแปลงสภาพภูมิอากาศ

2.2.5 เป้าหมายการพัฒนาที่ยั่งยืนที่สอดคล้องกับแผนพัฒนาจังหวัดที่เป็นปัจจุบัน

- เป้าหมาย 8 งานที่มีคุณค่าและการเติบโตทางเศรษฐกิจ
 - เป้าประสงค์ 8.1: ทำให้การเติบโตทางเศรษฐกิจต่อหัวประชากรมีความยั่งยืนตามบริบทของประเทศ โดยเฉพาะอย่างยิ่ง ให้ผลิตภัณฑ์มวลรวมในประเทศของประเทศพัฒนาน้อยที่สุด มีการขยายตัวอย่างน้อยร้อยละ 7 ต่อปี
 - เป้าประสงค์ 8.9: ออกแบบและใช้นโยบายเพื่อส่งเสริมการท่องเที่ยวที่ยั่งยืน ซึ่งช่วยสร้างงานและส่งเสริมวัฒนธรรมและผลิตภัณฑ์ท้องถิ่น ภายในปี พ.ศ. 2573
- เป้าหมาย 9 โครงสร้างพื้นฐาน นวัตกรรม และอุตสาหกรรม
 - เป้าประสงค์ 9.1: พัฒนาโครงสร้างพื้นฐานที่มีคุณภาพ เชื่อถือได้ ยั่งยืนและมีความต้านทาน และยืดหยุ่นต่อการเปลี่ยนแปลง ซึ่งรวมถึงโครงสร้างพื้นฐาน ภูมิภาค และที่ข้ามเขตแดน เพื่อสนับสนุนการพัฒนาทางเศรษฐกิจและความเป็นอยู่ที่ดีของมนุษย์
- เป้าหมาย 11 เมืองและถิ่นฐานมนุษย์อย่างยั่งยืน
 - เป้าประสงค์ 11.1: จัดให้มีการเข้าถึงระบบคมนาคมขนส่งที่ยั่งยืนเข้าถึงได้ปลอดภัยในราคาที่สามารถจ่ายได้สำหรับทุกคน พัฒนาความปลอดภัยทางถนน โดยการขยายการขนส่งสาธารณะและค่านั่งเป็นพิเศษถึงกลุ่มคนที่อยู่ในสถานการณ์ที่เปราะบาง ผู้หญิง เด็ก ผู้มีความบกพร่องทางร่างกายและผู้สูงอายุภายในปี 2573
- เป้าหมาย 12 แผนการบริโภคและการผลิตที่ยั่งยืน
 - เป้าประสงค์ 12.8: สร้างหลักประกันว่าประชาชนในทุกแห่งมีข้อมูลที่เกี่ยวข้องและความตระหนักถึงการพัฒนาที่ยั่งยืนและวิถีชีวิตที่สอดคล้องกับธรรมชาติ ภายในปี 2573

ตาราง 1 ความสอดคล้องระหว่างประเด็นหมุดหมายตามแผนพัฒนาฯ ฉบับที่ 13 กับประเด็นการพัฒนาจังหวัดตามแผนพัฒนาจังหวัด

ประเด็นหมุดหมายตามแผนพัฒนาฯ ฉบับที่ 13	ประเด็นการพัฒนาจังหวัดตามแผนพัฒนาจังหวัด
1. ไทยเป็นประเทศชั้นนำด้านสินค้าเกษตรและเกษตรแปรรูปมูลค่าสูง	2. พัฒนาเกษตรกรรม ผลิตภัณฑ์ OTOP SMEs วิสาหกิจชุมชนอุตสาหกรรมให้มีคุณภาพ ปลอดภัยได้มาตรฐาน สร้างคุณค่าเพิ่ม และมีการบริหารจัดการด้านการตลาดสมัยใหม่
2. ไทยเป็นจุดหมายของการท่องเที่ยวที่เน้นคุณภาพและความยั่งยืน	3. พัฒนาทุนทางวัฒนธรรม ภูมิปัญญาท้องถิ่น และทรัพยากรธรรมชาติ เพื่อสร้างคุณค่าการท่องเที่ยวอย่างยั่งยืน
3. ไทยเป็นฐานการผลิตยานยนต์ไฟฟ้าที่สำคัญของโลก	-
4. ไทยเป็นศูนย์กลางทางการแพทย์และสุขภาพมูลค่าสูง	-
5. ไทยเป็นประตูการค้าการลงทุนและยุทธศาสตร์ทางโลจิสติกส์ที่สำคัญของภูมิภาค	5. เพิ่มศักยภาพ การค้า การลงทุน ระบบ Logistic และความสัมพันธ์กับประเทศเพื่อนบ้าน
6. ไทยเป็นศูนย์กลางด้านดิจิทัลและอุตสาหกรรมอิเล็กทรอนิกส์อัจฉริยะของอาเซียน	-
7. ไทยมีวิสาหกิจขนาดกลางและขนาดย่อมที่เข้มแข็ง มีศักยภาพสูง และสามารถแข่งขันได้	2. พัฒนาเกษตรกรรม ผลิตภัณฑ์ OTOP SMEs วิสาหกิจชุมชนอุตสาหกรรมให้มีคุณภาพ ปลอดภัยได้มาตรฐาน สร้างคุณค่าเพิ่ม และมีการบริหารจัดการด้านการตลาดสมัยใหม่
8. ไทยมีพื้นที่และเมืองอัจฉริยะที่น่าอยู่ ปลอดภัย เด็ดขาดได้อย่างยั่งยืน	1. เสริมสร้างบ้านเมืองให้น่าอยู่ สร้างชุมชนและครอบครัวเข้มแข็งตามวิถีชีวิต New Normal เพื่อให้มีคุณภาพชีวิตที่ดี อย่างยั่งยืน
9. ไทยมีความยากจนข้ามรุ่นลดลง และคนไทยทุกคนมีความคุ้มครองทางสังคมที่เพียงพอ เหมาะสม	
10. ไทยมีเศรษฐกิจหมุนเวียนและสังคมคาร์บอนต่ำ	4. อนุรักษ์ ฟื้นฟู บริหารจัดการทรัพยากรธรรมชาติและสิ่งแวดล้อม แหล่งน้ำและส่งเสริมการใช้พลังงานที่เป็นมิตรต่อสิ่งแวดล้อม
11. ไทยสามารถลดความเสี่ยงและผลกระทบจากภัยธรรมชาติและการเปลี่ยนแปลงสภาพภูมิอากาศ	
12. ไทยมีกำลังคนสมรรถนะสูง มุ่งเรียนรู้อย่างต่อเนื่อง ตอบโจทย์การพัฒนาแห่งอนาคต	-
13. ไทยมีภาครัฐที่ทันสมัย มีประสิทธิภาพ และตอบโจทย์ประชาชน	-

ตาราง 2 ความสอดคล้องระหว่างตัวชี้วัดตามแผนพัฒนาฯ ฉบับที่ 13 และตัวชี้วัดตามแผนพัฒนาจังหวัด

ตัวชี้วัดตามแผนพัฒนาฯ ฉบับที่ 13	ตัวชี้วัดตามแผนพัฒนาจังหวัด
1.1 GDP สาขาเกษตรเติบโต ร้อยละ 4.5 ต่อปี	3. อัตราการขยายตัว GPP ภาคเกษตรเพิ่มขึ้น ร้อยละ 1 ต่อปี 4. รายได้จากการจำหน่ายผลิตภัณฑ์ชุมชน (OTOP) เพิ่มขึ้นร้อยละ 6 ต่อปี
1.2 รายได้สุทธิครัวเรือนเกษตรกร ไม่ต่ำกว่า 537,00 บาทต่อครัวเรือน	
1.3 พื้นที่ทำเกษตรกรรมยั่งยืนเพิ่มขึ้นเป็น 10 ล้านไร่	
1.4 พื้นที่เพาะปลูกพืชที่ไม่เหมาะสมลดลงร้อยละ 10	
1.5 ภาคเกษตรมีผลผลิตภาพการผลิตรวม (TFP) เฉลี่ย ร้อยละ 1.5	
1.6 มีตลาดกลางสินค้าเกษตรภูมิภาค	
1.7 จำนวนสหกรณ์ภาคเกษตรในชั้นที่ 1 ตามเกณฑ์การจัดระดับความเข้มแข็งสหกรณ์เพิ่มขึ้นอย่างน้อย ร้อยละ 18	
1.8 จำนวนกลุ่มเกษตรกรในชั้นที่ 1 ตามเกณฑ์การจัดระดับความเข้มแข็งกลุ่มเกษตรกรเพิ่มขึ้นอย่างน้อย ร้อยละ 6	
1.9 จำนวนวิสาหกิจชุมชนในระดับดี ตามเกณฑ์การจัดระดับความเข้มแข็งวิสาหกิจชุมชนเพิ่มขึ้นอย่างน้อย ร้อยละ 5	
1.10 ผู้ประกอบการเกษตรเพิ่มขึ้น (การประเมินของ กษ.) ปีละ 4,000 ราย	
1.10 ผู้ประกอบการเกษตรเพิ่มขึ้น (การประเมินของ กษ.)	9. มูลค่าการค้าชายแดนเพิ่มขึ้นร้อยละ 1 ต่อปี 5. รายได้จากการท่องเที่ยวเพิ่มขึ้นเพิ่มขึ้น ร้อยละ 1 ต่อปี 6. จำนวนนักท่องเที่ยวเพิ่มขึ้น 7. ร้อยละของประชากรที่ประสบภัยแล้ง 8. ร้อยละที่ลดลงของจำนวนจุดความร้อน 1. ร้อยละของประชากรที่อยู่ใต้เส้นความยากจนลดลง ร้อยละ 1 ต่อปี 2. ร้อยละของหมู่บ้านที่ถนนสายหลักใช้การได้ตลอดปี
1.11 มูลค่าการลงทุนในเขตพัฒนาพิเศษภาคตะวันออก	
1.12 มูลค่าการลงทุนในเขตพัฒนาเศรษฐกิจพิเศษ ชายแดน	
1.13 รายได้จากการท่องเที่ยวเมืองท่องเที่ยวรองเฉลี่ยทุกเมืองเพิ่มขึ้นร้อยละ 10 ต่อปี	
1.14 พื้นที่ป่าไม้เพิ่มขึ้น โดยเป็นป่าไม้ธรรมชาติ ร้อยละ 33 และพื้นที่ป่าเศรษฐกิจเพื่อการใช้ประโยชน์ ร้อยละ 12 ของพื้นที่ประเทศ	
1.15 ดัชนีการพัฒนามนุษย์ 0.82 ภายในปี 2570	

นอกจากนี้ฝ่ายเลขานุการคณะกรรมการสถิติระดับจังหวัดได้ประชุมหารือร่วมกับสำนักงานจังหวัดได้สรุปความสอดคล้องเชื่อมโยงระหว่างประเด็นการพัฒนาจังหวัดภายใต้แผนพัฒนาจังหวัดที่เป็นปัจจุบัน ที่สอดคล้องกับยุทธศาสตร์และแผนที่เกี่ยวข้องกับการพัฒนาในระดับจังหวัด ดังภาคผนวก ก

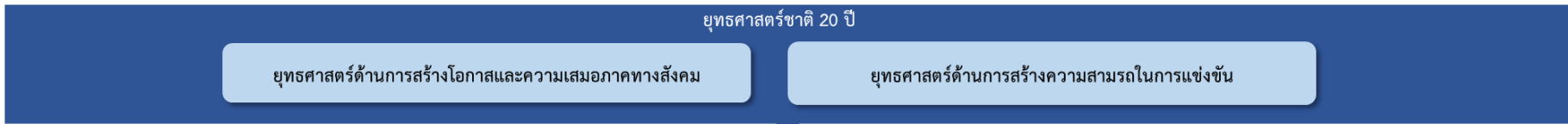
ตาราง 3 กรอบแผนพัฒนาภาคเหนือ (พ.ศ. 2566 – 2570) แผนพัฒนากลุ่มจังหวัดภาคเหนือตอนล่าง 1 (พ.ศ. 2566 – 2570) ที่สอดคล้องกับแผนพัฒนาจังหวัดอุตรดิตถ์ พ.ศ. 2566 – 2570 (ฉบับทบทวน พ.ศ. 2567)

กรอบแผนพัฒนาภาคเหนือ (พ.ศ. 2566 – 2570)	แผนพัฒนากลุ่มจังหวัด ภาคเหนือตอนล่าง 1 (พ.ศ. 2566 – 2570)	แผนพัฒนาจังหวัดอุตรดิตถ์ พ.ศ. 2566 – 2570 (ฉบับทบทวน พ.ศ. 2567)
1. ส่งเสริมการพัฒนาพื้นที่ ระเบียงเศรษฐกิจพิเศษภาคเหนือ (NEC-Creative LANNA) ในจังหวัด เชียงใหม่ เชียงราย ลำพูน ลำปาง ให้เป็นพื้นที่ เศรษฐกิจหลักของภาคและ ฐานเศรษฐกิจสร้างสรรค์ของ ประเทศ	1. ส่งเสริมการค้า การลงทุน โครงข่ายคมนาคมและสิ่ง อำนวยความสะดวกเพื่อรองรับ การพัฒนา	5. เพิ่มศักยภาพ การค้า การลงทุน ระบบ Logistic และความสัมพันธ์ กับประเทศเพื่อนบ้าน ตัวชี้วัด: มูลค่าการค้าชายแดน เพิ่มขึ้นร้อยละ 1 ต่อปี
2. ยกระดับการท่องเที่ยวและ บริการที่มีศักยภาพของภาคให้มี คุณภาพ สนับสนุน เศรษฐกิจ สร้างสรรค์ และกระจายประโยชน์ สู่ชุมชน	2. การพัฒนาการท่องเที่ยวที่ได้ มาตรฐานและยั่งยืน เป็น ศูนย์กลางการประชุมและจัด นิทรรศการ	3. พัฒนาทุนทางวัฒนธรรม ภูมิ ปัญญาท้องถิ่น และ ทรัพยากรธรรมชาติ เพื่อสร้างคุณค่า การท่องเที่ยวอย่างยั่งยืน ตัวชี้วัด: รายได้จากการท่องเที่ยว เพิ่มขึ้นเพิ่มขึ้น ร้อยละ 1 ต่อปี
3. พัฒนาการผลิตตามระบบ เกษตรกรรมยั่งยืน เชื่อมโยงสู่ อุตสาหกรรมแปรรูปมูลค่าสูง	3. การเพิ่มประสิทธิภาพการ ผลิตและสร้างมูลค่าเพิ่มให้ สินค้าเกษตรสอดคล้องกับ การตลาดด้วยนวัตกรรมและ เทคโนโลยี	2. พัฒนาเกษตรกรรม ผลิตภัณฑ์ OTOP SMEs วิสาหกิจชุมชน อุตสาหกรรมให้มีคุณภาพ ปลอดภัย ได้มาตรฐาน สร้างคุณค่าเพิ่ม และมี การบริหารจัดการด้านการตลาด สมัยใหม่ ตัวชี้วัด: อัตราการขยายตัว GPP ภาคเกษตรเพิ่มขึ้น ร้อยละ 1 ต่อปี

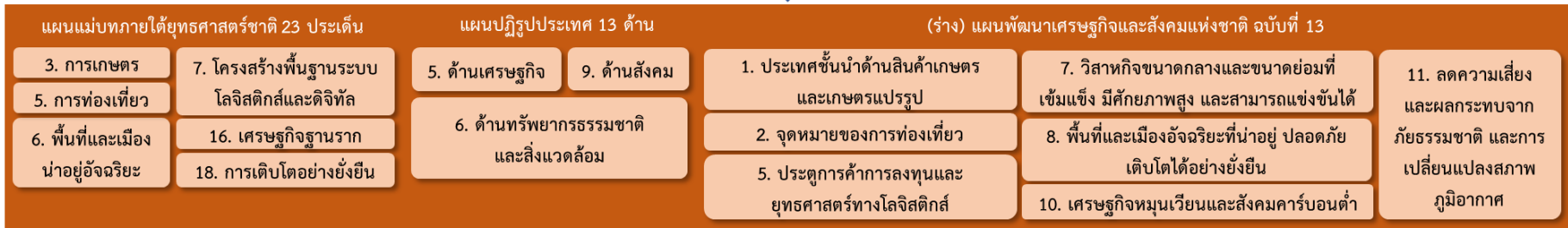
ตาราง 3 กรอบแผนพัฒนาภาคเหนือ (พ.ศ. 2566 – 2570) แผนพัฒนากลุ่มจังหวัดภาคเหนือตอนล่าง 1 (พ.ศ. 2566 – 2570) ที่สอดคล้องกับแผนพัฒนาจังหวัดอุตรดิตถ์ พ.ศ. 2566 – 2570 (ฉบับทบทวน พ.ศ. 2567) (ต่อ)

กรอบแผนพัฒนาภาคเหนือ (พ.ศ. 2566 – 2570)	แผนพัฒนากลุ่มจังหวัด ภาคเหนือตอนล่าง 1 (พ.ศ. 2566 – 2570)	แผนพัฒนาจังหวัดอุตรดิตถ์ พ.ศ. 2566 – 2570 (ฉบับทบทวน พ.ศ. 2567)
4. เสริมศักยภาพของเมือง พื้นที่เขตพัฒนาเศรษฐกิจพิเศษชายแดน และระบบโครงสร้างพื้นฐานโลจิสติกส์สำคัญของภาค เพื่อสร้างโอกาสทางเศรษฐกิจและเอื้อต่อการอยู่อาศัย	1. ส่งเสริมการค้า การลงทุน โครงข่ายคมนาคมและสิ่งอำนวยความสะดวกเพื่อรองรับการพัฒนา	5. เพิ่มศักยภาพ การค้า การลงทุน ระบบ Logistic และความสัมพันธกับประเทศเพื่อนบ้าน ตัวชี้วัด: มูลค่าการค้าชายแดน เพิ่มขึ้นร้อยละ 1 ต่อปี
5. พัฒนาและยกระดับคุณภาพชีวิต เพื่อแก้ไขปัญหาความยากจน พัฒนาผู้สูงอายุ สู่การเป็นผู้สูงอายุที่มีศักยภาพ (Active Aging) และพัฒนาทักษะฝีมือแรงงาน เพื่อรองรับการพัฒนาเศรษฐกิจสร้างสรรค์	4. การพัฒนาทรัพยากรมนุษย์และสุขภาพครบวงจร	1. เสริมสร้างบ้านเมืองให้น่าอยู่ สร้างชุมชนและครอบครัวเข้มแข็งตามวิถีชีวิต New Normal เพื่อให้มีคุณภาพชีวิตที่ดี อย่างยั่งยืน ตัวชี้วัด: ร้อยละของประชากรที่อยู่ใต้เส้นความยากจนลดลง ร้อยละ 1 ต่อปี
6. บริหารจัดการทรัพยากรธรรมชาติ สิ่งแวดล้อมอย่างมีประสิทธิภาพ เพื่อให้เกิดความยั่งยืน	5. การบริหารจัดการทรัพยากรธรรมชาติและสิ่งแวดล้อมอย่างยั่งยืน	4. อนุรักษ์ ฟื้นฟู บริหารจัดการทรัพยากรธรรมชาติและสิ่งแวดล้อม แหล่งน้ำและส่งเสริมการใช้พลังงานที่เป็นมิตรต่อสิ่งแวดล้อม ตัวชี้วัด: ร้อยละของประชากรที่ประสบภัยแล้ง

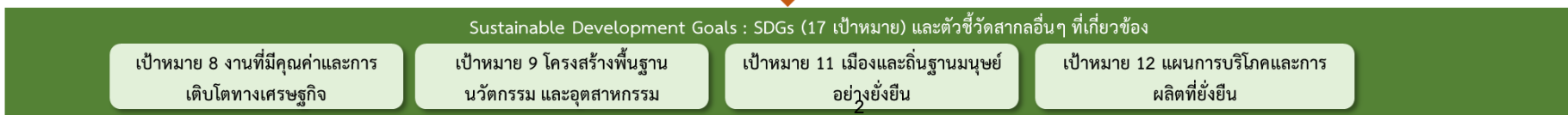
แผนระดับที่ 1



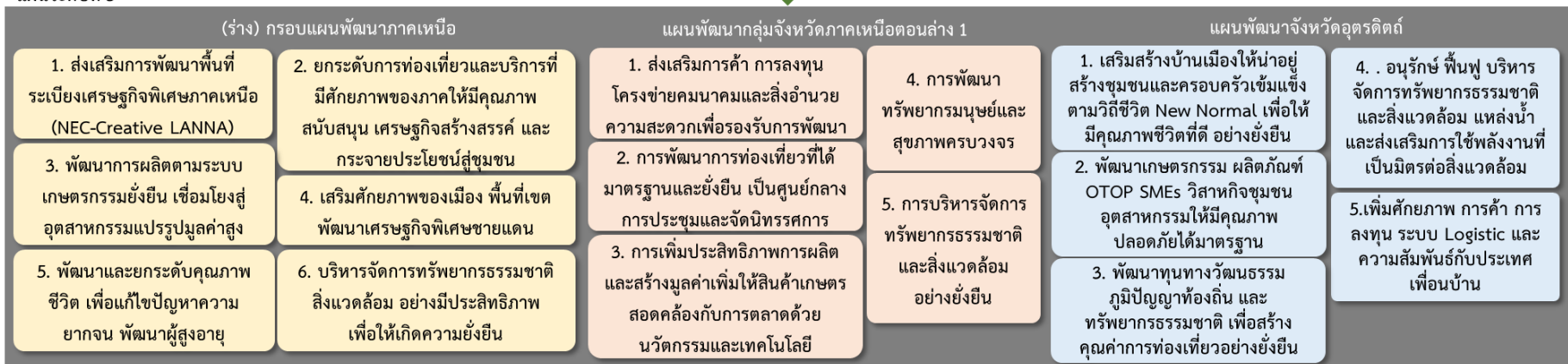
แผนระดับที่ 2



ตัวชี้วัดสากล



แผนระดับที่ 3



ภาพ 6 การเชื่อมโยงยุทธศาสตร์ระดับประเทศสู่แผนพัฒนาจังหวัดอุตรดิตถ์ พ.ศ. 2566 – 2570 (ฉบับทบทวน ประจำปีงบประมาณ พ.ศ. 2567)

2.3 การวิเคราะห์สถานการณ์ แนวโน้ม การพัฒนาในระดับ จังหวัด

การวิเคราะห์สถานการณ์ แนวโน้ม การพัฒนาในระดับจังหวัด โดยศึกษาจากตัวชี้วัดการพัฒนาระดับจังหวัดและกลุ่มจังหวัด²¹ ของสำนักงานสภาพัฒนาการเศรษฐกิจและสังคมแห่งชาติที่ดำเนินการตามมติคณะรัฐมนตรีเมื่อวันที่ 30 กันยายน 2558 ที่เห็นชอบให้ส่วนราชการนำตัวชี้วัดการพัฒนาระดับจังหวัดและกลุ่มจังหวัดพิจารณาใช้ประโยชน์ในการกำหนดแผนงานโครงการและงบประมาณลงสู่พื้นที่ เพื่อให้เกิดการบูรณาการในการขับเคลื่อนระหว่างจังหวัด กลุ่มจังหวัด และส่วนราชการ เป็นไปอย่างมีประสิทธิภาพ ซึ่งมีมติคณะรัฐมนตรี เมื่อวันที่ 25 ตุลาคม 2559 เห็นชอบให้กระทรวงมหาดไทย (มท.) มีกลไกการขับเคลื่อนเป้าหมายการพัฒนาที่ยั่งยืนในระดับพื้นที่ และมติคณะรัฐมนตรี เมื่อวันที่ 24 มีนาคม 2563 รับทราบผลการประชุมคณะกรรมการเพื่อการพัฒนาที่ยั่งยืน (กพย.) ครั้งที่ 1/2562 เมื่อวันที่ 19 ธันวาคม 2562 โดยที่ประชุมเห็นชอบหลักการร่างแผนการขับเคลื่อนเป้าหมายการพัฒนาที่ยั่งยืนสำหรับประเทศไทย

แนวคิดการจัดทำตัวชี้วัดการพัฒนาระดับจังหวัดและกลุ่มจังหวัดเป็นการพัฒนาเครื่องมือที่ใช้วัดสถานะการพัฒนาพื้นที่จังหวัดและกลุ่มจังหวัดเชิงเปรียบเทียบ โดยมีเงื่อนไขข้อมูลที่น่ามาจัดทำตัวชี้วัดจะต้องมีการจัดเก็บครอบคลุมทั้ง 76 จังหวัด และจัดเก็บอย่างต่อเนื่องทุกปีหรือปีเว้นปี สำหรับการดำเนินการในปี 2566



ได้นำเป้าหมายการพัฒนาที่ยั่งยืนมาปรับใช้เป็นกรอบในการปรับปรุงตัวชี้วัดการพัฒนาระดับจังหวัด เพื่อให้จังหวัดมีข้อมูลตัวชี้วัดที่สะท้อนระดับการพัฒนาในพื้นที่และสอดคล้องกับเป้าหมายการจัดทำตัวชี้วัด SDGs ในระดับพื้นที่ของประเทศ โดยได้จัดทำข้อมูลเป็นอนุกรมตั้งแต่ปี 2560 – 2564 โดยรายงานตัวชี้วัดการพัฒนาระดับจังหวัดและกลุ่มจังหวัด เดือนกันยายน พ.ศ. 2566 มีการนำเสนอผลการเปรียบเทียบการพัฒนาในระดับภาพรวม ระดับรายตัวชี้วัด และระดับจังหวัดและกลุ่มจังหวัด ในรูปแบบที่ กราฟแท่งเปรียบเทียบ 5 ปี และกราฟใยแมงมุม รวมทั้งตารางข้อมูล เปรียบเทียบ 5 ปี ในแต่ละตัวชี้วัดเทียบกับค่ากลางของประเทศ

โดยที่จังหวัด กลุ่มจังหวัดสามารถใช้ตัวชี้วัดชุดใหม่นี้ เป็นเครื่องมือในการวิเคราะห์เปรียบเทียบผลการพัฒนาและแนวโน้มของประเด็นปัญหาในพื้นที่ได้อย่างต่อเนื่อง และนำไปใช้ประกอบการวางแผนและจัดทำแผนพัฒนาจังหวัดและกลุ่มจังหวัด และกำหนดแผนงานโครงการอย่างสอดคล้อง รวมทั้งส่วนราชการสามารถนำตัวชี้วัดไปใช้ประโยชน์ในการวิเคราะห์และชี้พื้นที่เป้าหมายการพัฒนาในระดับจังหวัดและกลุ่มจังหวัดในส่วนที่เกี่ยวข้องกับภารกิจเพื่อกำหนดโครงการและงบประมาณได้ชัดเจนยิ่งขึ้น

ทั้งนี้ ตัวชี้วัดการพัฒนาระดับจังหวัด (Common Indicators) ชุดใหม่ มีการจัดกลุ่มข้อมูลตัวชี้วัดตามกรอบเป้าหมายการพัฒนาที่ยั่งยืน 5 มิติ ได้แก่ มิติการพัฒนาคคน มิติเศรษฐกิจและความมั่งคั่ง มิติสิ่งแวดล้อม มิติสันติภาพและยุติธรรม และมิติความเป็นหุ้นส่วนการพัฒนา ประกอบด้วยตัวชี้วัดในแต่ละมิติ ดังนี้

²¹ https://www.nesdc.go.th/ewt_dl_link.php?nid=14282&filename=index

1) มิติการพัฒนาคน

- (1.1) สัดส่วนประชากรยากจน (ร้อยละ)
- (1.2) ทารกแรกเกิดที่มีน้ำหนักต่ำกว่าเกณฑ์ (ร้อยละ)
- (1.3) เด็ก 0 – 5 ปีที่มีพัฒนาการสมวัย (ร้อยละ)
- (1.4) อัตราการคลอดมีชีพในหญิงอายุ 15 – 19 ปี (ต่อประชากรหญิงอายุ 15 – 19 ปีพันคน)
- (1.5) ประชากรที่เจ็บป่วยที่เป็นผู้ป่วยใน (ร้อยละ)
- (1.6) อัตราส่วนประชากรต่อแพทย์ (คน/แพทย์)
- (1.7) การเข้าเรียนมัธยมศึกษาตอนปลายและอาชีวศึกษา (ร้อยละ)
- (1.8) จำนวนปีการศึกษาเฉลี่ยประชากรไทยอายุ 15 – 59 ปี (ปี)
- (1.9) คะแนนเฉลี่ยการทดสอบ O – NET ระดับมัธยมศึกษาตอนปลาย (คะแนน)

2) มิติเศรษฐกิจและความมั่งคั่ง

- (2.1) อัตราการเปลี่ยนแปลงของรายได้เฉลี่ยของเดือนของครัวเรือนในจังหวัด (ร้อยละ)
- (2.2) อัตราการเปลี่ยนแปลงของผลิตภัณฑ์จังหวัด (ร้อยละ)
- (2.3) มูลค่าผลิตภัณฑ์จังหวัดเฉลี่ยต่อหัว (บาท/คน)
- (2.4) อัตราการขยายตัวรายได้ท่องเที่ยว (ร้อยละ)
- (2.5) อัตราการว่างงาน (ร้อยละ)
- (2.6) อัตราส่วนหนี้เฉลี่ยต่อรายได้เฉลี่ยของครัวเรือน (เท่า)
- (2.7) ผลิตภาพแรงงาน (บาท/คน)
- (2.8) แรงงานที่มีหลักประกันทางสังคม (ร้อยละ)
- (2.9) ครัวเรือนที่มีที่อยู่อาศัยใช้วัสดุคงทนและเป็นของตนเอง (ร้อยละ)
- (2.10) หมู่บ้านที่ถนนสายหลักใช้การได้ตลอดปี (ร้อยละ)
- (2.11) สัมประสิทธิ์ความไม่เสมอภาคของรายได้

3) มิติสิ่งแวดล้อม

- (3.1) อัตราการเปลี่ยนแปลงของพื้นที่ป่าไม้ในจังหวัด (ร้อยละ)
- (3.2) สัดส่วนปริมาณขยะที่กำจัดถูกต้องต่อปริมาณขยะที่เกิดขึ้น (ร้อยละ)
- (3.3) ครัวเรือนที่เข้าถึงน้ำประปา (ร้อยละ)
- (3.4) ประชากรที่ประสบภัยพิบัติ (ร้อยละ)
- (3.5) อัตราการร้องเรียนปัญหามลพิษ (เรื่องต่อประชากรแสนคน)

4) มิติสันติภาพและยุติธรรม

- (4.1) การแจ้งความคดี ชีวิต ร่างกาย เพศ และคดีประทุษร้ายต่อทรัพย์สิน (รายต่อประชากรแสนคน)
- (4.2) จำนวนผู้ต้องหาคดียาเสพติด (ต่อแสนคน)
- (4.3) จำนวนผู้เข้ารับการรักษาพยาบาล (ต่อแสนคน)
- (4.4) จำนวนเจ้าหน้าที่ตำรวจ (ต่อแสนคน)
- (4.5) การฆ่าตัวตายสำเร็จ (รายต่อประชากรแสนคน)

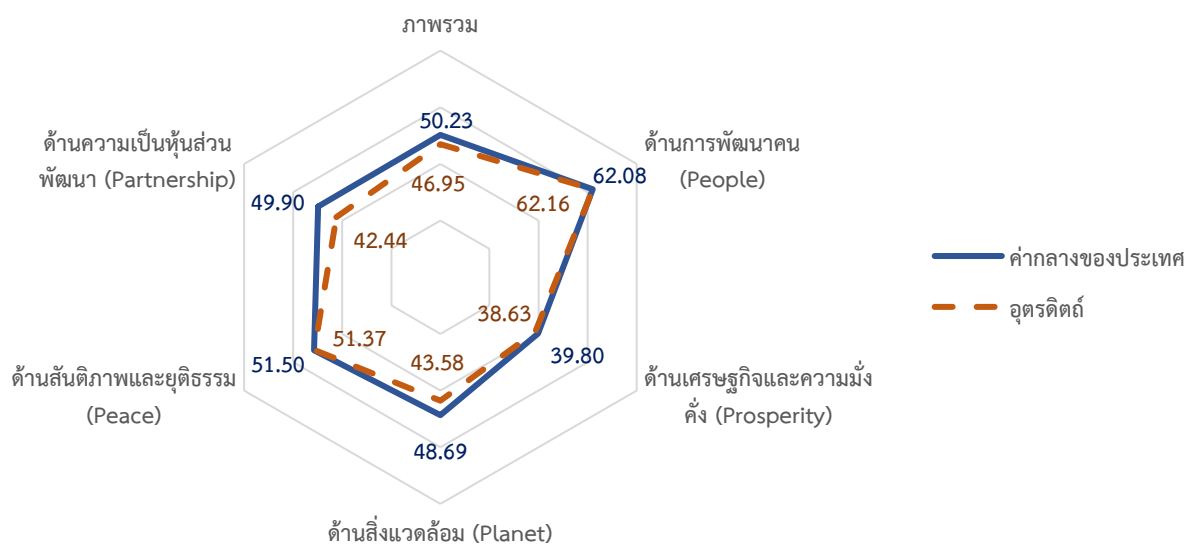
5) มิติความเป็นหุ้นส่วนการพัฒนา

- (5.1) ประชากรที่เข้าถึงอินเทอร์เน็ต (ร้อยละ)
- (5.2) ภาษีที่ท้องถิ่นจัดเก็บได้ต่อรายได้รวมที่ไม่รวมเงินอุดหนุนและเงินอุดหนุนเฉพาะกิจ (ร้อยละ)
- (5.3) ความสามารถในการเบิกจ่ายงบประมาณของจังหวัด (ร้อยละ)
- (5.4) จำนวนองค์กรชุมชน (แห่งต่อประชากรแสนคน)

จากรายงานตัวชี้วัดการพัฒนาระดับจังหวัดและกลุ่มจังหวัด เดือนกันยายน พ.ศ. 2566 ของสำนักงานสภาพัฒนาการเศรษฐกิจและสังคมแห่งชาติ (ภาคผนวก ข) สามารถวิเคราะห์ค่าดัชนีการพัฒนาจังหวัด²² ในแต่ละมิติ เพื่อจัดลำดับความสำคัญในการพัฒนา (Priority) โดยใช้วิธีการเปรียบเทียบค่าดัชนีระหว่างจังหวัดและการเปรียบเทียบค่าดัชนีระหว่างปี ได้ดังนี้

1. การเปรียบเทียบค่าดัชนีระหว่างจังหวัด

การเปรียบเทียบค่าดัชนีระหว่างจังหวัด เป็นการเปรียบเทียบค่าดัชนีระหว่างค่ากลางของประเทศ²³ ปี 2564 กับค่าดัชนีจังหวัดอุดรดิตถ์ พบว่า ดัชนีรวมการพัฒนาจังหวัดอุดรดิตถ์ มีค่าเท่ากับ 46.95 ซึ่งมีค่าต่ำกว่าค่ากลางของประเทศ (50.23) เมื่อพิจารณาแต่ละมิติการพัฒนา พบว่า ดัชนีด้านการพัฒนาคนสูงกว่าค่ากลางของประเทศเล็กน้อย ส่วนดัชนีด้านเศรษฐกิจและความมั่งคั่ง ดัชนีด้านสิ่งแวดล้อม ดัชนีด้านสันติภาพและยุติธรรม และดัชนีด้านความเป็นหุ้นส่วนพัฒนา มีค่าต่ำกว่าค่ากลางของประเทศ ดังภาพ 7



ภาพ 7 การเปรียบเทียบค่าดัชนีระหว่างจังหวัดในปี 2564

²² การคำนวณดัชนีการพัฒนาจังหวัด โดย ดัชนีย่อย คำนวณจากค่าเฉลี่ยเลขคณิต (Arithmetic Mean) จากข้อมูลตัวชี้วัดในแต่ละมิติ ดัชนีรวม คำนวณจากค่าเฉลี่ยแบบเรขาคณิต (Geometric Mean) จากดัชนีย่อยทั้ง 5 ด้าน

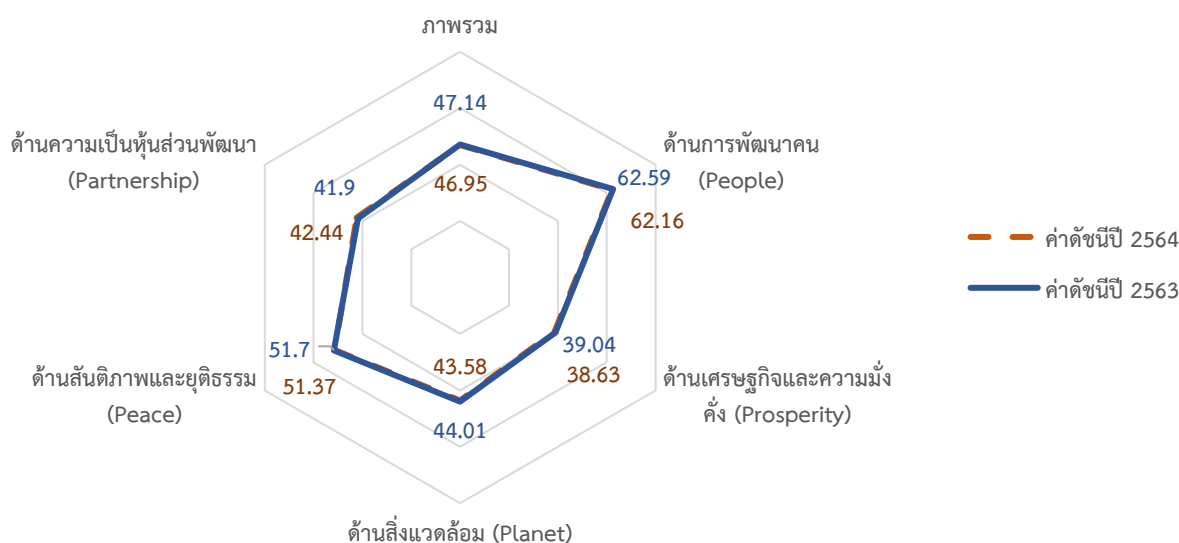
²³ ค่ากลางของประเทศ คำนวณจากค่ามัธยฐาน (Median) ของดัชนีผสม (Composite Index) ค่าดัชนีรวม หรือดัชนีย่อยในแต่ละมิติ

ตาราง 4 การเปรียบเทียบค่าดัชนีระหว่างจังหวัดในปี 2564

มิติการพัฒนา	ค่ากลางของประเทศ	ค่าดัชนีจังหวัด	ผลการเปรียบเทียบ
ภาพรวมของจังหวัดอุดรดิตถ์	50.23	46.95	ต่ำกว่าค่ากลางของประเทศ
1. ด้านการพัฒนาคน	62.08	62.16	สูงกว่าค่ากลางของประเทศ
2. ด้านเศรษฐกิจและความมั่งคั่ง	39.80	38.63	ต่ำกว่าค่ากลางของประเทศ
3. ด้านสิ่งแวดล้อม	48.69	43.58	ต่ำกว่าค่ากลางของประเทศ
4. ด้านสันติภาพและยุติธรรม	51.50	51.37	ต่ำกว่าค่ากลางของประเทศ
5. ด้านความเป็นหุ้นส่วนพัฒนา	49.90	42.44	ต่ำกว่าค่ากลางของประเทศ

2. การเปรียบเทียบค่าดัชนีระหว่างปี

การเปรียบเทียบค่าดัชนีระหว่างปี เป็นการเปรียบเทียบค่าดัชนีของจังหวัดอุดรดิตถ์ระหว่างปี 2564 และปี 2563 พบว่า ดัชนีรวมการพัฒนาจังหวัดอุดรดิตถ์ ปี 2564 มีค่าเท่ากับ 46.95 ซึ่งต่ำกว่าปี 2563 (47.14) เมื่อพิจารณาแต่ละมิติการพัฒนา พบว่า ค่าดัชนีในปี 2564 ด้านความเป็นหุ้นส่วนพัฒนา มีค่าสูงกว่าปี 2563 ส่วนดัชนีด้านการพัฒนาคน ดัชนีด้านเศรษฐกิจและความมั่งคั่ง ดัชนีด้านสิ่งแวดล้อม และดัชนีด้านสันติภาพและยุติธรรม มีค่าต่ำกว่าปี 2563 ดังภาพ 8



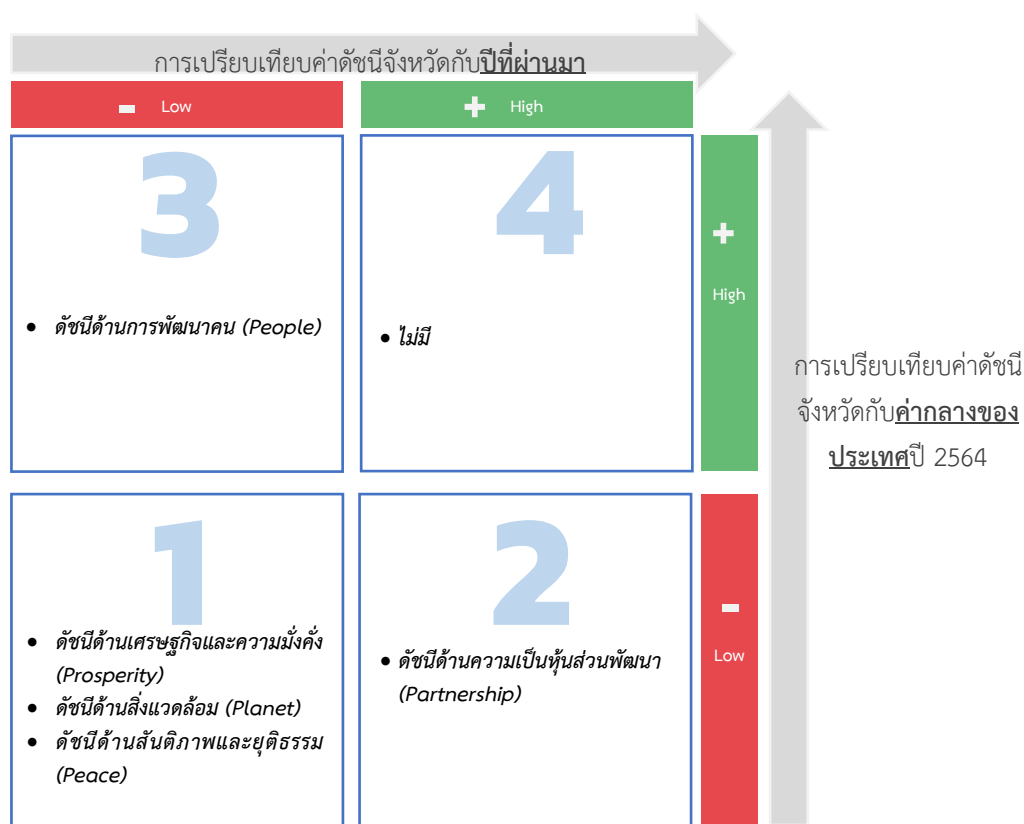
ภาพ 8 การเปรียบเทียบค่าดัชนีระหว่างปี 2563 และ 2564

ตาราง 5 การเปรียบเทียบค่าดัชนีระหว่างปี 2563 – 2564

มิติการพัฒนา	ค่าดัชนีปี 2563	ค่าดัชนีปี 2564	ผลการเปรียบเทียบ
ภาพรวมของจังหวัดอุดรดิตถ์	47.14	46.95	ต่ำกว่าปีที่ผ่านมา
1. ด้านการพัฒนาคน	62.59	62.16	ต่ำกว่าปีที่ผ่านมา
2. ด้านเศรษฐกิจและความมั่งคั่ง	39.04	38.63	ต่ำกว่าปีที่ผ่านมา
3. ด้านสิ่งแวดล้อม	44.01	43.58	ต่ำกว่าปีที่ผ่านมา
4. ด้านสันติภาพและยุติธรรม	51.70	51.37	ต่ำกว่าปีที่ผ่านมา
5. ด้านความเป็นหุ้นส่วนพัฒนา	41.90	42.44	สูงกว่าปีที่ผ่านมา

จากการเปรียบเทียบค่าดัชนีระหว่างจังหวัดและการเปรียบเทียบค่าดัชนีระหว่างปีของจังหวัดอุดรดิตถ์ สามารถวิเคราะห์ลำดับความสำคัญของมิติการพัฒนาจังหวัด ดังภาพ 9 มีรายละเอียดดังนี้

- 1) มิติที่ควรพัฒนาเป็นลำดับที่ 1 หมายถึง ค่าดัชนีของจังหวัดต่ำกว่าค่ากลางของประเทศ และต่ำกว่าปีที่ผ่านมา ได้แก่ ด้านเศรษฐกิจและความมั่งคั่ง ด้านสิ่งแวดล้อม และด้านสันติภาพและยุติธรรม
- 2) มิติที่ควรพัฒนาเป็นลำดับที่ 2 หมายถึง ค่าดัชนีของจังหวัดต่ำกว่าค่ากลางของประเทศ แต่สูงกว่าปีที่ผ่านมา ได้แก่ ด้านความเป็นหุ้นส่วนพัฒนา
- 3) มิติที่ควรพัฒนาเป็นลำดับที่ 3 หมายถึง ค่าดัชนีสูงกว่าค่ากลางของประเทศ แต่ต่ำกว่าปีที่ผ่านมา ได้แก่ ด้านการพัฒนาคน
- 4) มิติที่ควรพัฒนาเป็นลำดับที่ 4 หมายถึง ค่าดัชนีของจังหวัดสูงกว่าค่ากลางของประเทศ และสูงกว่าปีที่ผ่านมา จังหวัดอุดรดิตถ์ไม่มีมิติการพัฒนาที่ค่าดัชนีของจังหวัดสูงกว่าค่ากลางของประเทศ และสูงกว่าปีที่ผ่านมา

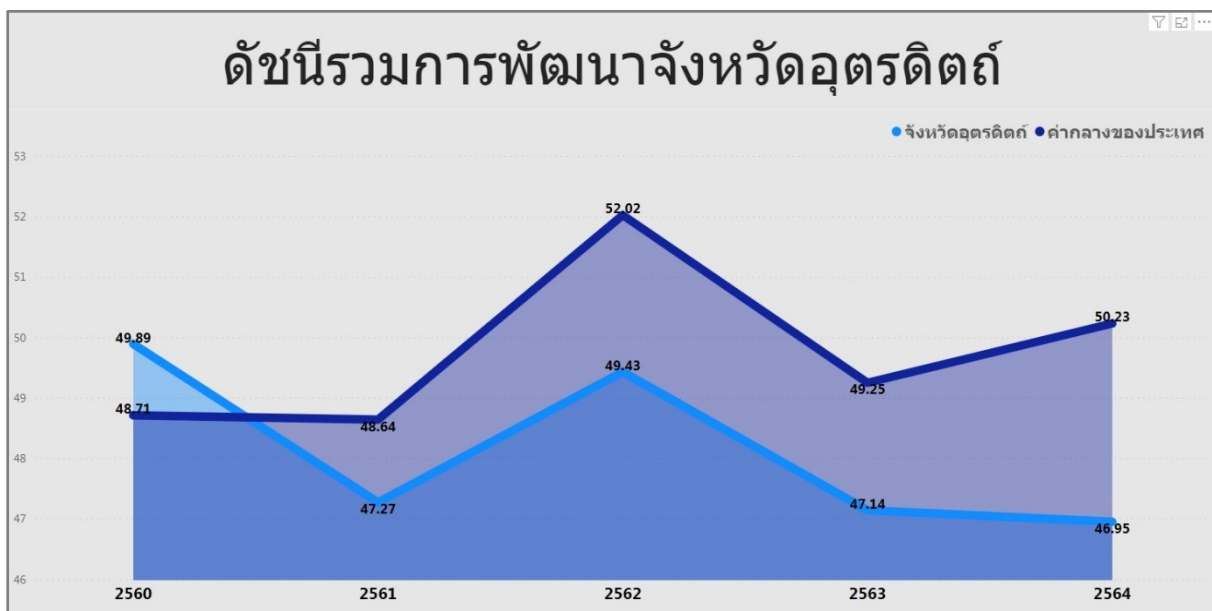


ภาพ 9 การวิเคราะห์ลำดับความสำคัญของมิติการพัฒนาจังหวัด

เมื่อพิจารณาค่าดัชนีของตัวชี้วัดในแต่ละมิติ ประกอบด้วย ดัชนีรวมการพัฒนาจังหวัด มิติการพัฒนาคน มิติเศรษฐกิจและความมั่งคั่ง มิติสิ่งแวดล้อม มิติสันติภาพและยุติธรรม และมิติความเป็นหุ้นส่วนพัฒนา มีรายละเอียดดังนี้

1. ดัชนีรวมการพัฒนาจังหวัด

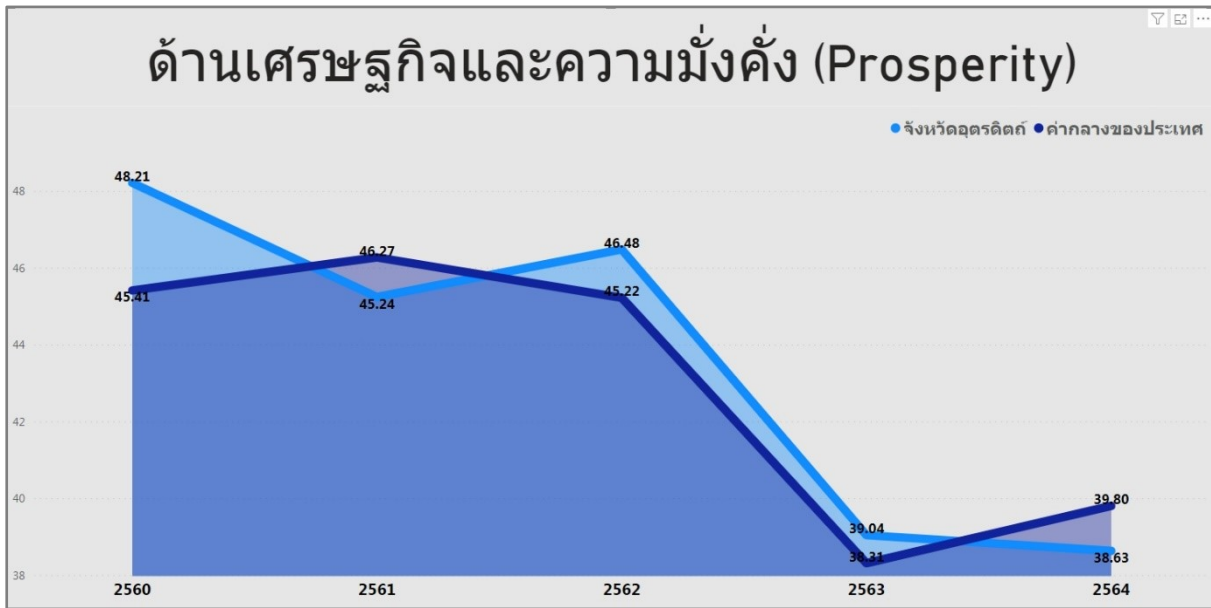
ดัชนีรวมการพัฒนาจังหวัดอุดรดิตถ์ ต่ำกว่าค่ากลางของประเทศ และต่ำกว่าปีที่ผ่านมา โดยการเปรียบเทียบค่าดัชนีระหว่างจังหวัด ปี 2564 ดัชนีรวมการพัฒนาจังหวัดอุดรดิตถ์ เท่ากับ 46.95 ซึ่งต่ำกว่าค่ากลางของประเทศ (50.23) และการเปรียบเทียบค่าดัชนีระหว่างปี 2564 และปี 2563 ดัชนีรวมการพัฒนาจังหวัดอุดรดิตถ์ ปี 2564 (46.95) ซึ่งต่ำกว่าปี 2563 (47.14) ดังภาพ 10



ภาพ 10 ดัชนีการพัฒนารวมของจังหวัดอุดรดิตถ์เทียบกับค่ากลางประเทศปี 2560 – 2564

2. ด้านเศรษฐกิจและความมั่งคั่ง

การเปรียบเทียบค่าดัชนีระหว่างจังหวัด ปี 2564 ด้านเศรษฐกิจและความมั่งคั่งของจังหวัดอุดรดิตถ์ เท่ากับ 38.63 ซึ่งต่ำกว่าค่ากลางของประเทศ (39.80) และการเปรียบเทียบค่าดัชนีระหว่างปี ด้านเศรษฐกิจและความมั่งคั่งของจังหวัดอุดรดิตถ์ ปี 2564 (38.63) มีค่าต่ำกว่า ปี 2563 (39.04) ดังภาพ 12



ภาพ 11 ดัชนีการพัฒนาด้านเศรษฐกิจและความมั่งคั่งของจังหวัดอุดรดิตถ์เทียบกับค่ากลางประเทศปี 2560 – 2564

จากผลการวิเคราะห์การเปรียบเทียบค่าดัชนีระหว่างจังหวัดและการเปรียบเทียบค่าดัชนีระหว่างปี ด้านเศรษฐกิจและความมั่งคั่งของจังหวัดอุดรดิตถ์ พบว่า มีค่าต่ำกว่าค่ากลางของประเทศ และต่ำกว่าปีที่ผ่านมาเล็กน้อย จึงควรให้ความสำคัญในการพัฒนาตัวชี้วัดในมิติการพัฒนาด้านเศรษฐกิจและความมั่งคั่งก่อนเป็นลำดับแรก ทั้งนี้ดัชนีด้านเศรษฐกิจและความมั่งคั่ง ประกอบด้วยตัวชี้วัด 11 โดยแบ่งตัวชี้วัดออกเป็น 2 กลุ่มคือ

1. ตัวชี้วัดที่ต้องพัฒนา คือ ค่าตัวชี้วัดของจังหวัดอุดรดิตถ์ที่มีค่าสูงกว่าค่ากลางของประเทศสำหรับตัวชี้วัดที่มีการผูกผันข้อมูล²⁴ และค่าตัวชี้วัดของจังหวัดอุดรดิตถ์ที่มีค่าต่ำกว่าค่ากลางของประเทศสำหรับตัวชี้วัดที่แปรผันตามข้อมูล²⁵

2. ตัวชี้วัดที่มีการพัฒนาที่ดี คือ ค่าตัวชี้วัดของจังหวัดอุดรดิตถ์ที่มีค่าต่ำกว่าค่ากลางของประเทศสำหรับตัวชี้วัดที่มีการผูกผันข้อมูล และค่าตัวชี้วัดของจังหวัดอุดรดิตถ์ที่มีค่าสูงกว่าค่ากลางของประเทศสำหรับตัวชี้วัดที่แปรผันตามข้อมูล

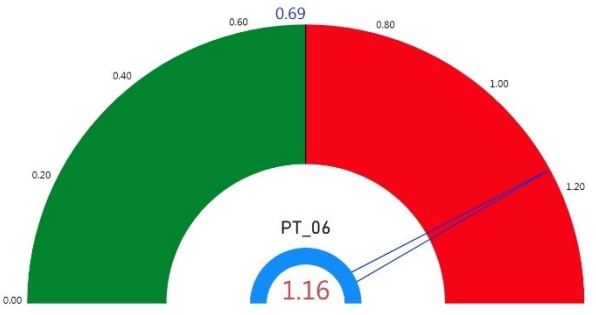
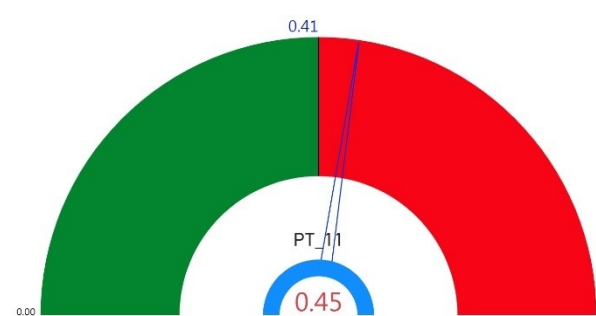
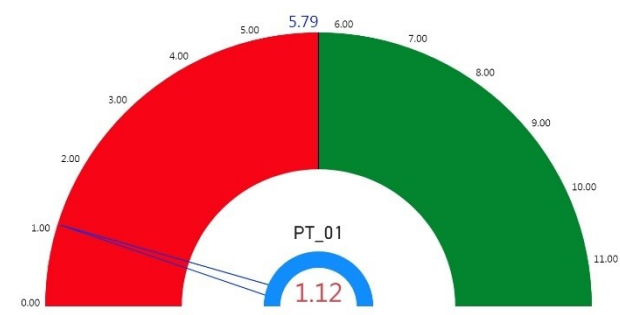
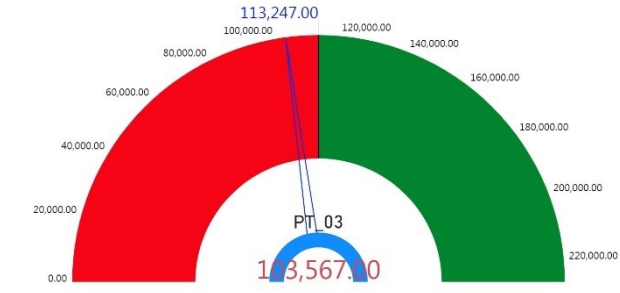
การนำเสนอค่าดัชนีของตัวชี้วัดในแต่ละมิติ มีลักษณะเป็นแผนภูมิมาตรวัด (Gauge chart) เป็นแผนภูมิที่แสดงข้อมูลค่าดัชนีของตัวชี้วัดเปรียบเทียบกับค่ากลางของประเทศ มีลักษณะเป็นแผนภูมิครึ่งวงกลม (ครึ่งบน) จะแสดงค่าดัชนีของตัวชี้วัดในช่องว่างภายในครึ่งวงกลม โดยจะมีเข็มที่ชี้ไปยังตำแหน่งค่าดัชนีของตัวชี้วัดนั้นๆ และมีค่ากลางของประเทศอยู่กึ่งกลางของกราฟ พื้นสีในกราฟประกอบด้วย 2 สี คือ แดงและเขียว ซึ่งมีการแปรความหมายตามการแปรผันของข้อมูล ดังนี้

1. เข็มชี้ขึ้นในพื้นที่สีแดง หมายถึง ตัวชี้วัดนั้นต้องพัฒนา
2. เข็มชี้ขึ้นในพื้นที่สีเขียว หมายถึง ตัวชี้วัดนั้นมีการพัฒนาที่ดี

²⁴ ตัวชี้วัดที่มีการผูกผันข้อมูล หรือตัวชี้วัดเชิงลบ (Negative indicators) คือ ตัวแปรที่ยิ่งมีค่าสูง จะยิ่งไม่ดี

²⁵ ตัวชี้วัดที่แปรผันตามข้อมูล หรือตัวชี้วัดเชิงบวก (Positive indicators) คือ ตัวแปรที่ยิ่งมีค่าสูง จะยิ่งดี

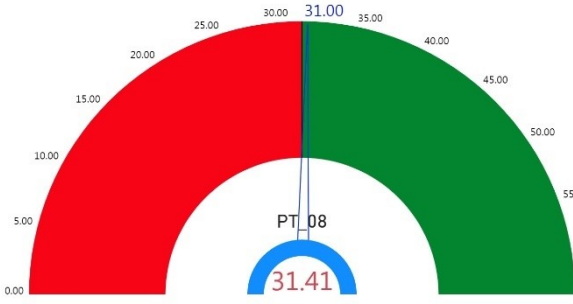
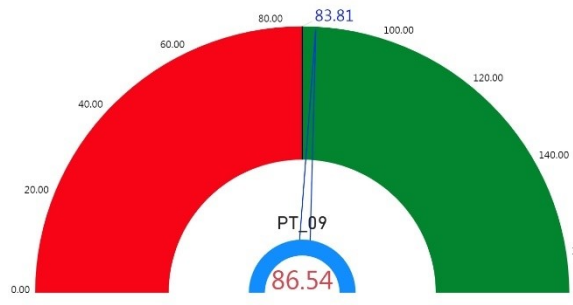
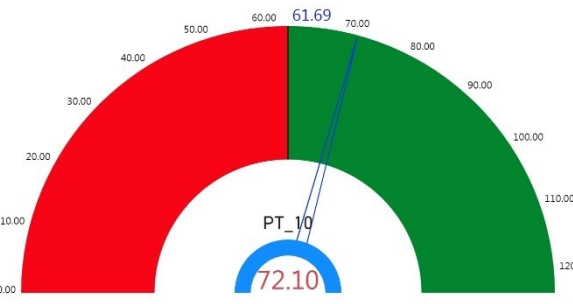
ตาราง 6 ตัวชี้วัดที่ต้องพัฒนาและตัวชี้วัดที่มีการพัฒนาที่ดีของดัชนีด้านเศรษฐกิจและความมั่งคั่ง

ตัวชี้วัด	ค่าดัชนี
1. ตัวชี้วัดที่ต้องพัฒนา (6 ตัวชี้วัด)	
1.1 ตัวชี้วัดที่มีการผกผันข้อมูล (2 ตัวชี้วัด)	
PT_06 อัตราส่วนหนี้เฉลี่ยต่อรายได้เฉลี่ยของครัวเรือน	
PT_11 สัมประสิทธิ์ความไม่เสมอภาคของรายได้	
1.2 ตัวชี้วัดที่แปรผันตามข้อมูล (4 ตัวชี้วัด)	
PT_01 อัตราการเปลี่ยนแปลงของรายได้เฉลี่ยของเดือนของครัวเรือนในจังหวัด	
PT_03 มูลค่าผลิตภัณฑ์จังหวัดเฉลี่ยต่อหัว	

ตาราง 6 ตัวชี้วัดที่ต้องพัฒนาและตัวชี้วัดที่มีการพัฒนาที่ดีของดัชนีด้านเศรษฐกิจและความมั่งคั่ง (ต่อ)

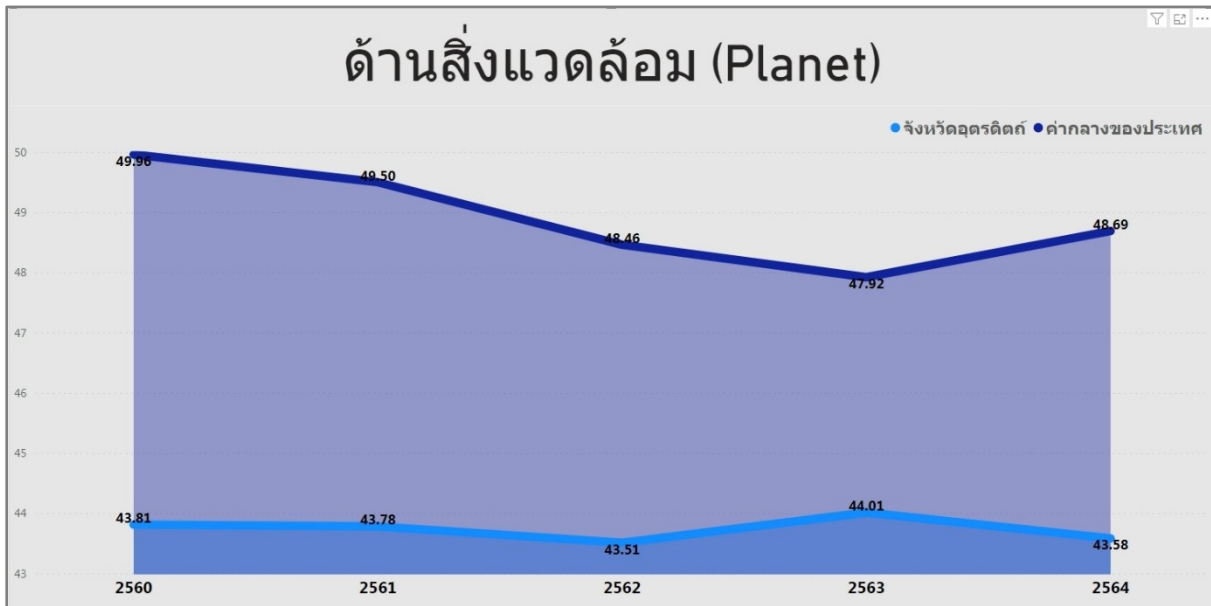
ตัวชี้วัด	ค่าดัชนี
PT_04 อัตราการขยายตัวรายได้ท่องเที่ยว	
PT_07 ผลิตภาพแรงงาน	
2. ตัวชี้วัดที่มีการพัฒนาที่ดี (5 ตัวชี้วัด)	
2.1 ตัวชี้วัดที่มีการผูกผันข้อมูล (1 ตัวชี้วัด)	
PT_05 อัตราการว่างงาน	
2.2 ตัวชี้วัดที่แปรผันตามข้อมูล (4 ตัวชี้วัด)	
PT_02 อัตราการเปลี่ยนแปลงของผลิตภัณฑ์จังหวัด	

ตาราง 6 ตัวชี้วัดที่ต้องพัฒนาและตัวชี้วัดที่มีการพัฒนาที่ดีของดัชนีด้านเศรษฐกิจและความมั่งคั่ง (ต่อ)

ตัวชี้วัด	ค่าดัชนี
PT_08 แรงงานที่มีหลักประกันทางสังคม	
PT_09 คริวเรือนที่มีที่อยู่อาศัยใช้วัสดุคงทนและเป็นของตนเอง	
PT_10 หมู่บ้านที่ถนนสายหลักใช้การได้ตลอดปี	

3. ด้านสิ่งแวดล้อม

การเปรียบเทียบค่าดัชนีระหว่างจังหวัด ปี 2564 ด้านสิ่งแวดล้อมของจังหวัดอุดรดิตถ์ เท่ากับ 43.58 ซึ่งต่ำกว่าค่ากลางของประเทศ (48.69) และการเปรียบเทียบค่าดัชนีระหว่างปี ด้านสิ่งแวดล้อมของจังหวัดอุดรดิตถ์ ปี 2564 (43.58) มีค่าต่ำกว่า ปี 2563 (44.01) ดังภาพ 13



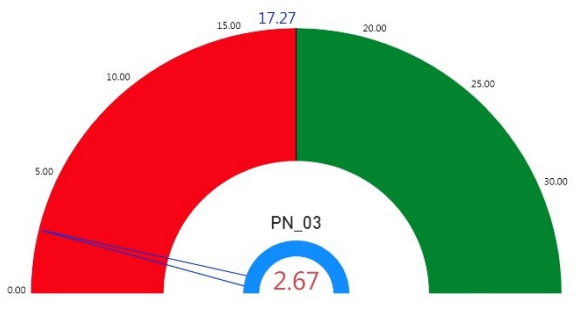
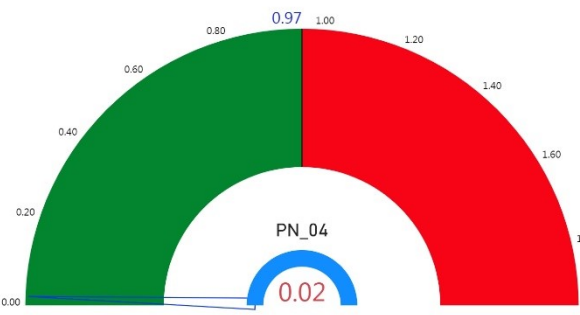
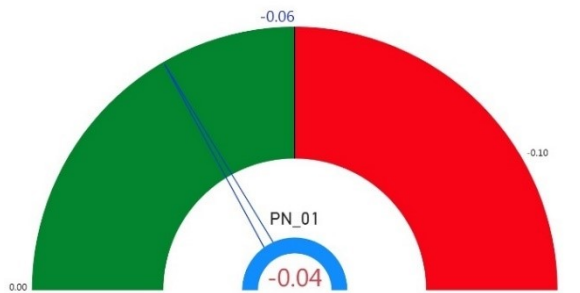
ภาพ 12 ดัชนีด้านพัฒนาด้านสิ่งแวดล้อมของจังหวัดอุดรดิตถ์เทียบกับค่ากลางประเทศปี 2560 – 2564

จากผลการวิเคราะห์การเปรียบเทียบค่าดัชนีระหว่างจังหวัดและการเปรียบเทียบค่าดัชนีระหว่างปี ด้านสิ่งแวดล้อมของจังหวัดอุดรดิตถ์ พบว่า ค่าดัชนีด้านสิ่งแวดล้อมมีค่าต่ำกว่าค่ากลางของประเทศ และต่ำกว่าปีที่ผ่านมา จึงควรให้ความสำคัญในการพัฒนาตัวชี้วัดในมิติการพัฒนาด้านสิ่งแวดล้อมเป็นลำดับต่อไป ทั้งนี้ ดัชนีด้านสิ่งแวดล้อมประกอบด้วยตัวชี้วัด 5 ตัวชี้วัด แบ่งตามตัวชี้วัดที่ต้องพัฒนาและตัวชี้วัดที่มีการพัฒนาที่ดี มีรายละเอียดดังนี้

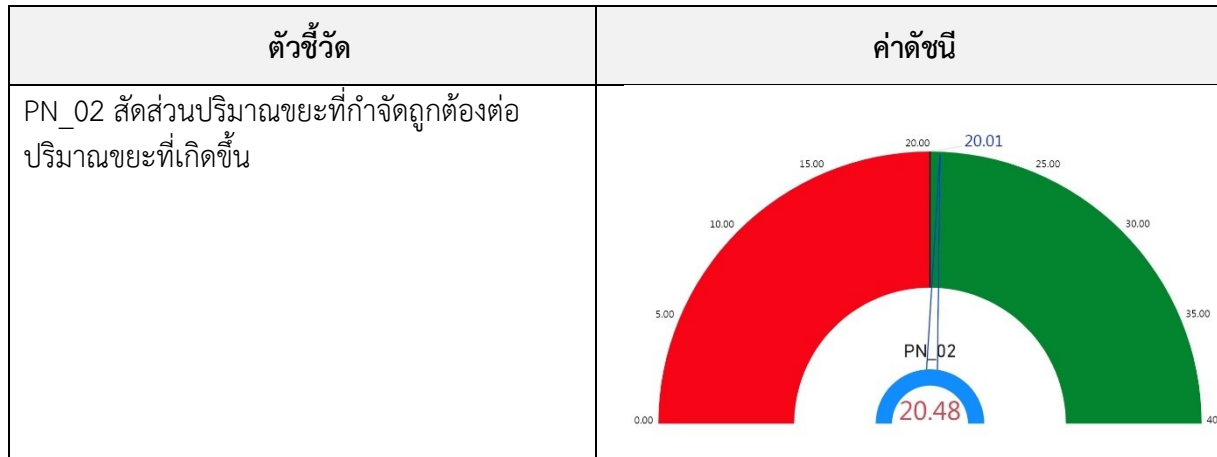
ตาราง 7 ตัวชี้วัดที่ต้องพัฒนาและตัวชี้วัดที่มีการพัฒนาที่ดีของดัชนีด้านพัฒนาด้านสิ่งแวดล้อม

ตัวชี้วัด	ค่าดัชนี
1. ตัวชี้วัดที่ต้องพัฒนา (2 ตัวชี้วัด)	
1.1 ตัวชี้วัดที่มีการผูกผันข้อมูล (1 ตัวชี้วัด)	
PN_05 อัตราการร้องเรียนปัญหามลพิษ	

ตาราง 7 ตัวชี้วัดที่ต้องพัฒนาและตัวชี้วัดที่มีการพัฒนาที่ดีของดัชนีด้านพัฒนาด้านสิ่งแวดล้อม (ต่อ)

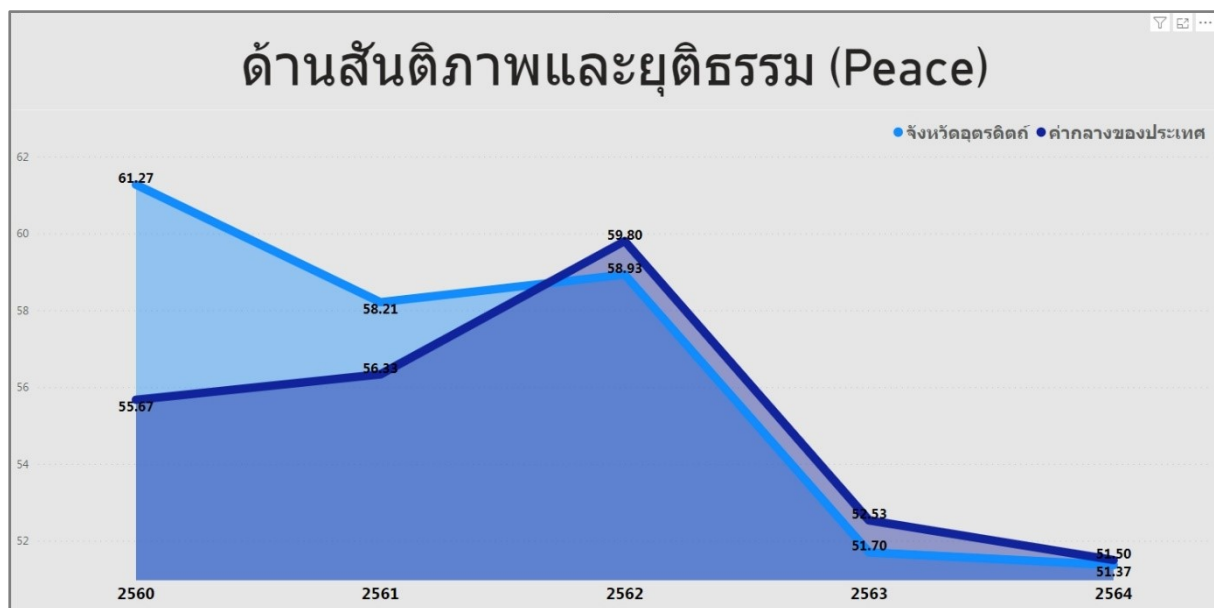
ตัวชี้วัด	ค่าดัชนี
1.2 ตัวชี้วัดที่แปรผันตามข้อมูล (1 ตัวชี้วัด)	
PN_03 คริวเรือนที่เข้าถึงน้ำประปา	
2. ตัวชี้วัดที่มีการพัฒนาที่ดี (3 ตัวชี้วัด)	
2.1 ตัวชี้วัดที่มีการผูกผันข้อมูล (1 ตัวชี้วัด)	
PN_04 ประชากรที่ประสบภัยพิบัติ	
2.2 ตัวชี้วัดที่แปรผันตามข้อมูล (2 ตัวชี้วัด)	
PN_01 อัตราการเปลี่ยนแปลงของพื้นที่ป่าไม้ในจังหวัด	

ตาราง 7 ตัวชี้วัดที่ต้องพัฒนาและตัวชี้วัดที่มีการพัฒนาที่ดีของดัชนีด้านพัฒนาด้านสิ่งแวดล้อม (ต่อ)



4. ด้านสันติภาพและยุติธรรม

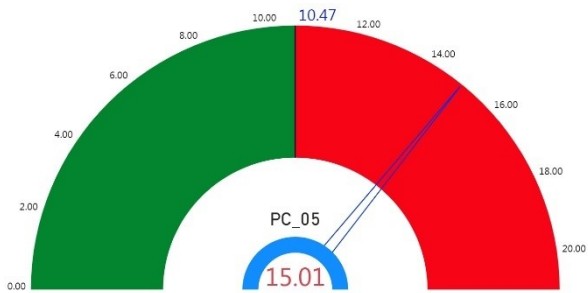
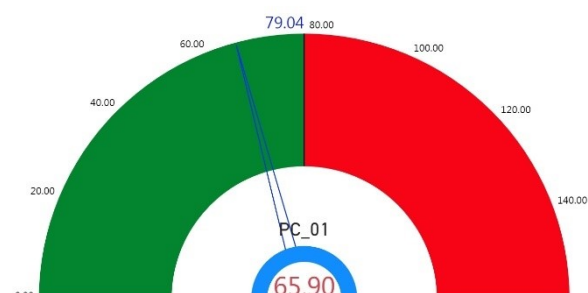
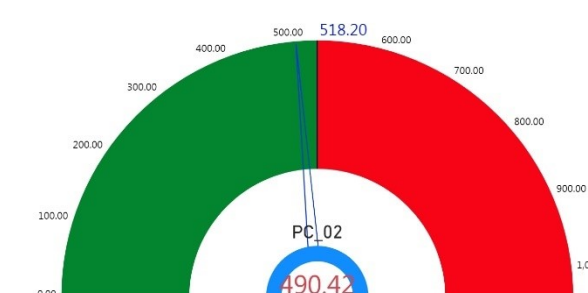
การเปรียบเทียบค่าดัชนีระหว่างจังหวัด ปี 2564 ด้านสันติภาพและยุติธรรมของจังหวัดอุดรดิตถ์ เท่ากับ 51.37 ซึ่งต่ำกว่าค่ากลางของประเทศ (51.50) และการเปรียบเทียบค่าดัชนีระหว่างปี ด้านสันติภาพและยุติธรรมของจังหวัดอุดรดิตถ์ ปี 2564 (51.37) มีค่าต่ำกว่า ปี 2563 (51.70) ดังภาพ 14



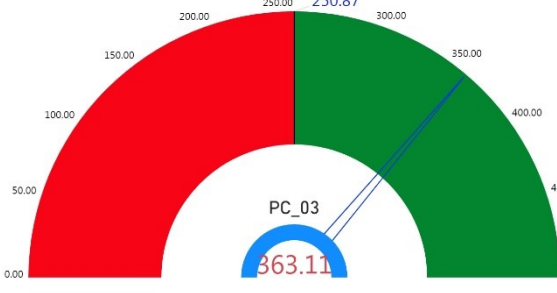
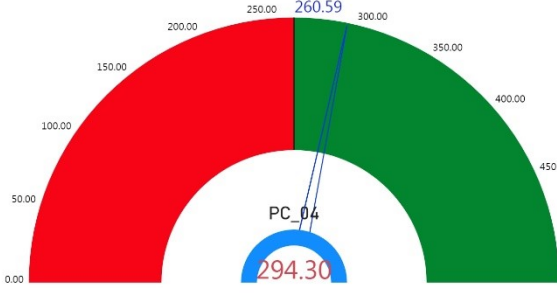
ภาพ 13 ดัชนีการพัฒนาด้านสันติภาพและยุติธรรมของจังหวัดอุดรดิตถ์เทียบกับค่ากลางประเทศปี 2560 – 2564

จากผลการวิเคราะห์การเปรียบเทียบค่าดัชนีระหว่างจังหวัดและการเปรียบเทียบค่าดัชนีระหว่างปี ด้านสันติภาพและยุติธรรมของจังหวัดอุดรดิตถ์ พบว่า ค่าดัชนีด้านสันติภาพและยุติธรรมของจังหวัดอุดรดิตถ์มีค่าต่ำกว่าค่ากลางของประเทศ และต่ำกว่าปีที่ผ่านมา จึงควรให้ความสำคัญในการพัฒนาตัวชี้วัดในมิติการพัฒนาด้านสันติภาพและยุติธรรมเป็นลำดับต่อไป ทั้งนี้ ดัชนีการพัฒนาด้านสันติภาพและยุติธรรมประกอบด้วยตัวชี้วัด 5 ตัวชี้วัด แบ่งตามตัวชี้วัดที่ต้องพัฒนาและตัวชี้วัดที่มีการพัฒนาที่ดี มีรายละเอียดดังนี้

ตาราง 8 ตัวชี้วัดที่ต้องพัฒนาและตัวชี้วัดที่มีการพัฒนาที่ดีของดัชนีด้านสันติภาพและยุติธรรม

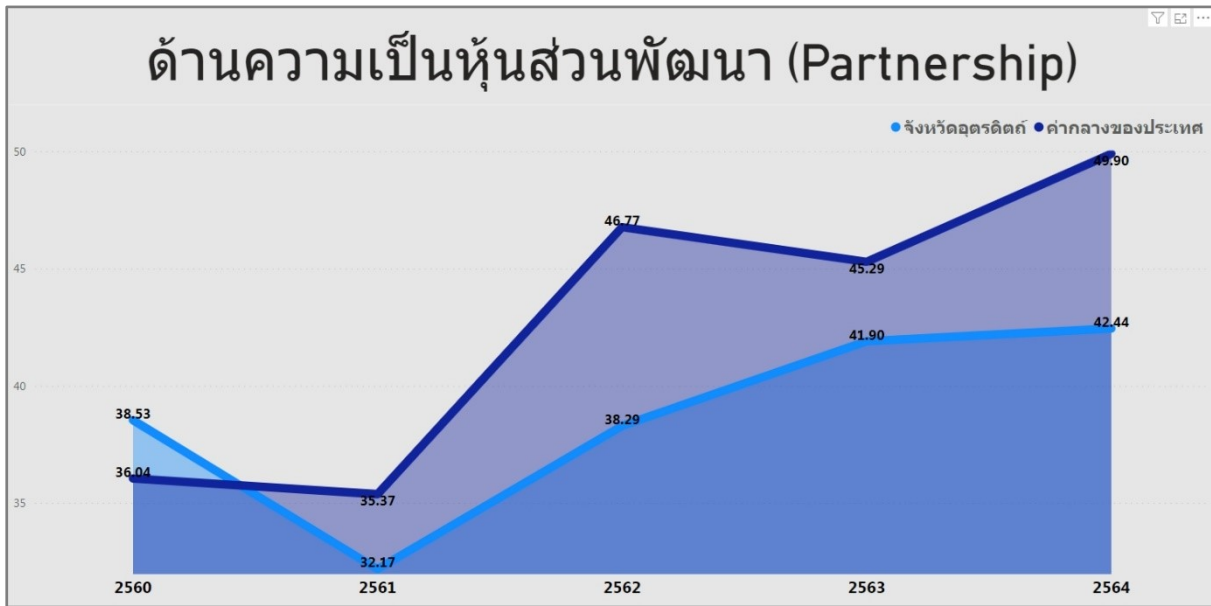
ตัวชี้วัด	ค่าดัชนี
1. ตัวชี้วัดที่ต้องพัฒนา (1 ตัวชี้วัด)	
ตัวชี้วัดที่มีการผกผันข้อมูล (1 ตัวชี้วัด)	
PC_05 การฆ่าตัวตายสำเร็จ	 <p>PC_05 15.01</p>
2. ตัวชี้วัดที่มีการพัฒนาที่ดี (4 ตัวชี้วัด)	
2.1 ตัวชี้วัดที่มีการผกผันข้อมูล (2 ตัวชี้วัด)	
PC_01 การแจ้งความคดี ชีวิต ร่างกาย เพศ และ คดีประทุษร้ายต่อทรัพย์	 <p>PC_01 65.90</p>
PC_02 จำนวนผู้ต้องหาคดียาเสพติด	 <p>PC_02 490.42</p>

ตาราง 8 ตัวชี้วัดที่ต้องพัฒนาและตัวชี้วัดที่มีการพัฒนาที่ดีของดัชนีด้านสันติภาพและยุติธรรม (ต่อ)

ตัวชี้วัด	ค่าดัชนี
2.2 ตัวชี้วัดที่แปรผันตามข้อมูล (2 ตัวชี้วัด)	
PC_03 จำนวนผู้เข้ารับการรักษาพยาบาล	
PC_04 จำนวนเจ้าหน้าที่ตำรวจ	

5. ด้านความเป็นหุ้นส่วนพัฒนา

การเปรียบเทียบค่าดัชนีระหว่างจังหวัด ปี 2564 ด้านความเป็นหุ้นส่วนพัฒนา ของจังหวัดอุดรดิตถ์ เท่ากับ 42.44 ซึ่งต่ำกว่าค่ากลางของประเทศ (49.90) และการเปรียบเทียบค่าดัชนีระหว่างปี ด้านความเป็นหุ้นส่วนพัฒนา ของจังหวัดอุดรดิตถ์ ปี 2564 (42.44) มีค่าสูงกว่า ปี 2563 (41.90) ดังภาพ 15



ภาพ 14 ดัชนีการพัฒนาด้านความเป็นหุ้นส่วนพัฒนาของจังหวัดอุตรดิตถ์เทียบกับค่ากลางประเทศปี 2560 – 2564

จากผลการวิเคราะห์การเปรียบเทียบค่าดัชนีระหว่างจังหวัดและการเปรียบเทียบค่าดัชนีระหว่างปี ด้านความเป็นหุ้นส่วนพัฒนาของจังหวัดอุตรดิตถ์ พบว่ามีค่าต่ำกว่าค่ากลางของประเทศ แต่สูงกว่าปีที่ผ่านมา จึงควรให้ความสำคัญในการพัฒนาตัวชี้วัดในมิติการพัฒนาด้านความเป็นหุ้นส่วนพัฒนาเป็นลำดับต่อไป ทั้งนี้ ดัชนีด้านความเป็นหุ้นส่วนพัฒนาประกอบด้วยตัวชี้วัด 4 ตัวชี้วัด แบ่งตามตัวชี้วัดที่ต้องพัฒนาและตัวชี้วัดที่มีการพัฒนาที่ดี มีรายละเอียดดังนี้

ตาราง 9 ตัวชี้วัดที่ต้องพัฒนาและตัวชี้วัดที่มีการพัฒนาที่ดีของดัชนีด้านความเป็นหุ้นส่วนพัฒนา

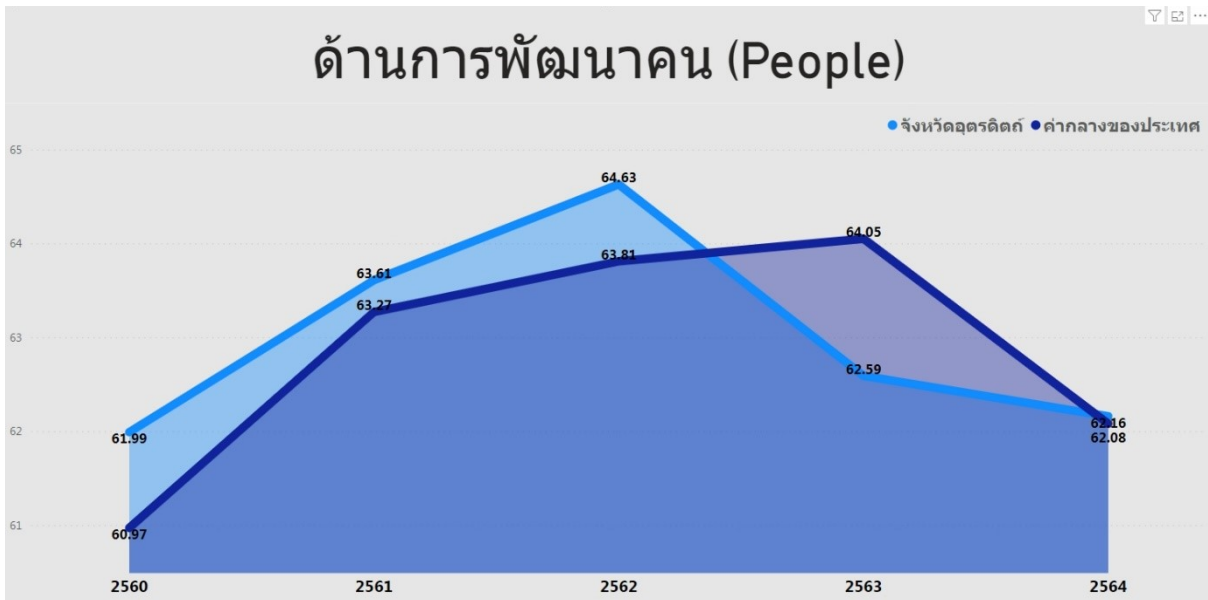
ตัวชี้วัด	ค่าดัชนี
1. ตัวชี้วัดที่ต้องพัฒนา (2 ตัวชี้วัด)	
ตัวชี้วัดที่แปรผันตามข้อมูล (2 ตัวชี้วัด)	
PS_01 ประชากรที่เข้าถึงอินเทอร์เน็ต	

ตาราง 9 ตัวชี้วัดที่ต้องพัฒนาและตัวชี้วัดที่มีการพัฒนาที่ดีของดัชนีด้านความเป็นหุ้นส่วนพัฒนา (ต่อ)

ตัวชี้วัด	ค่าดัชนี
PS_03 ความสามารถในการเบิกจ่ายงบประมาณของจังหวัด	
2. ตัวชี้วัดที่มีการพัฒนาที่ดี (2 ตัวชี้วัด)	
ตัวชี้วัดที่แปรผันตามข้อมูล (2 ตัวชี้วัด)	
PS_02 ภาษีที่ท้องถิ่นจัดเก็บได้ต่อรายได้รวมที่ไม่รวมเงินอุดหนุนและเงินอุดหนุนเฉพาะกิจ	
PS_04 จำนวนองค์กรชุมชน	

6. ด้านการพัฒนาคน

ดัชนีด้านการพัฒนาคนจังหวัดอุดรดิตถ์ สูงกว่าค่ากลางของประเทศ แต่ต่ำกว่าปีที่ผ่านมา โดยการเปรียบเทียบค่าดัชนีระหว่างจังหวัด ปี 2564 ด้านการพัฒนาคนของจังหวัดอุดรดิตถ์ เท่ากับ 62.16 ซึ่งสูงกว่าค่ากลางของประเทศ (62.08) และการเปรียบเทียบค่าดัชนีระหว่างปี ด้านการพัฒนาคนของจังหวัดอุดรดิตถ์ ปี 2564 (62.16) มีค่าต่ำกว่า ปี 2563 (62.59) ดังภาพ 11



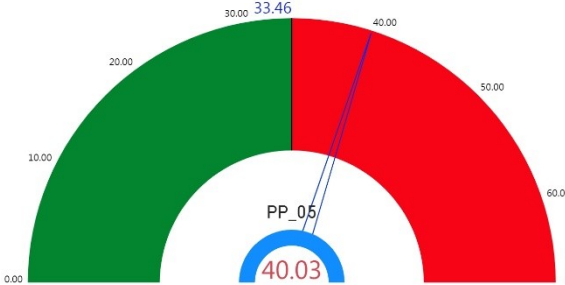
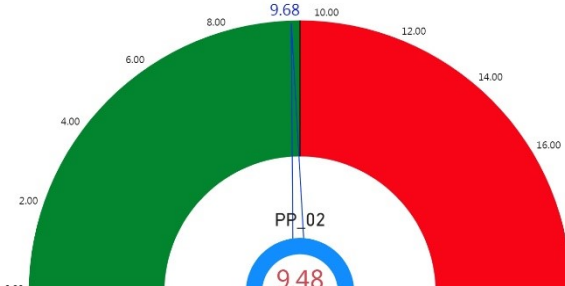
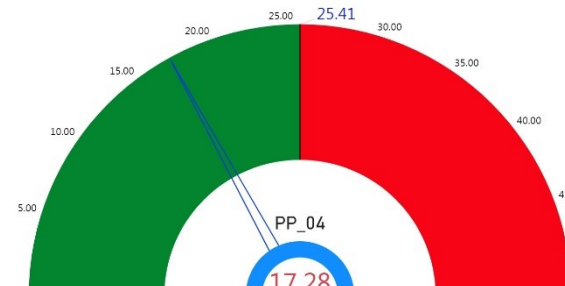
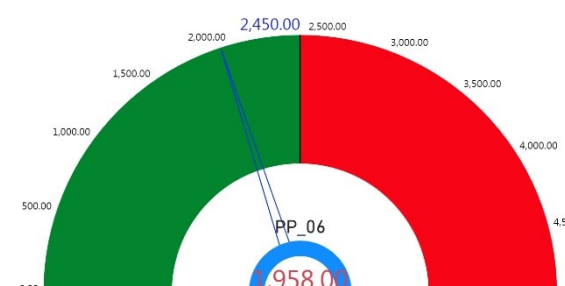
ภาพ 15 ดัชนีด้านการพัฒนาคนของจังหวัดอุดรดิตถ์เทียบกับค่ากลางประเทศปี 2560 – 2564

จากผลการวิเคราะห์การเปรียบเทียบค่าดัชนีระหว่างจังหวัดและการเปรียบเทียบค่าดัชนีระหว่างปีด้านการพัฒนาคนจังหวัดอุดรดิตถ์ พบว่า ดัชนีด้านการพัฒนาคนมีค่าสูงกว่าค่ากลางของประเทศ แต่ต่ำกว่าปีที่ผ่านมา จึงควรให้ความสำคัญในการพัฒนาตัวชี้วัดในมิติการพัฒนาคนเป็นลำดับสุดท้าย ทั้งนี้ดัชนีด้านการพัฒนาคนประกอบด้วย 9 ตัวชี้วัด แบ่งตามตัวชี้วัดที่ต้องพัฒนาและตัวชี้วัดที่มีการพัฒนาที่ดี มีรายละเอียดดังนี้

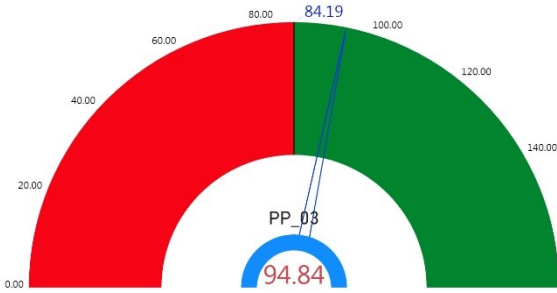
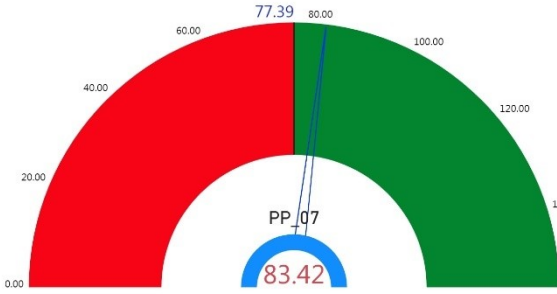
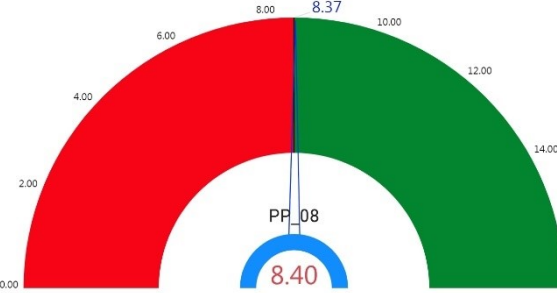
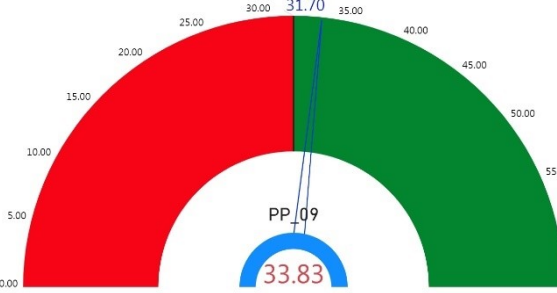
ตาราง 10 ตัวชี้วัดที่ต้องพัฒนาและตัวชี้วัดที่มีการพัฒนาที่ดีของดัชนีด้านการพัฒนาคน

ตัวชี้วัด	ค่าดัชนี
1. ตัวชี้วัดที่ต้องพัฒนา (2 ตัวชี้วัด)	
ตัวชี้วัดที่มีการผกผันข้อมูล (2 ตัวชี้วัด)	
PP_01 สัดส่วนประชากรยากจน	

ตาราง 10 ตัวชี้วัดที่ต้องพัฒนาและตัวชี้วัดที่มีการพัฒนาที่ดีของดัชนีด้านการพัฒนาคน (ต่อ)

ตัวชี้วัด	ค่าดัชนี
PP_05 ประชากรที่เจ็บป่วยที่เป็นผู้ป่วยใน	 <p>30.00 33.46 40.00 50.00 60.00</p> <p>20.00 10.00 0.00</p> <p>PP_05</p> <p>40.03</p>
2. ตัวชี้วัดที่มีการพัฒนาที่ดี (7 ตัวชี้วัด)	
2.1 ตัวชี้วัดที่มีการผกผันข้อมูล (3 ตัวชี้วัด)	
PP_02 ทารกแรกเกิดที่มีน้ำหนักต่ำกว่าเกณฑ์	 <p>8.00 9.68 10.00 12.00 14.00 16.00 18.00</p> <p>6.00 4.00 2.00 0.00</p> <p>PP_02</p> <p>9.48</p>
PP_04 อัตราการคลอดมีชีพในหญิงอายุ 15-19 ปี	 <p>25.00 25.41 30.00 35.00 40.00 45.00 50.00</p> <p>15.00 10.00 5.00 0.00</p> <p>PP_04</p> <p>17.28</p>
PP_06 อัตราส่วนประชากรต่อแพทย์	 <p>2,000.00 2,450.00 2,500.00 3,000.00 3,500.00 4,000.00 4,500.00</p> <p>1,500.00 1,000.00 500.00 0.00</p> <p>PP_06</p> <p>1,958.00</p>

ตาราง 6 ตัวชี้วัดที่ต้องพัฒนาและตัวชี้วัดที่มีการพัฒนาที่ดีของดัชนีด้านการพัฒนาคน (ต่อ)

ตัวชี้วัด	ค่าดัชนี
2.2 ตัวชี้วัดที่แปรผันตามข้อมูล (4 ตัวชี้วัด)	
PP_03 เด็ก 0-5 ปีที่มีพัฒนาการสมวัย	 <p>PP_03</p> <p>84.19</p> <p>94.84</p>
PP_07 การเข้าเรียนมัธยมศึกษาตอนปลายและอาชีวศึกษา	 <p>PP_07</p> <p>77.39</p> <p>83.42</p>
PP_08 จำนวนปีการศึกษาเฉลี่ยประชากรไทยอายุ 15-59 ปี	 <p>PP_08</p> <p>8.37</p> <p>8.40</p>
PP_09 คะแนนเฉลี่ยการทดสอบ O-NET ระดับมัธยมศึกษาตอนปลาย	 <p>PP_09</p> <p>31.70</p> <p>33.83</p>

ดังนั้น การวิเคราะห์ตัวชี้วัดการพัฒนาจังหวัดอุดรดิตถ์ สรุปได้ว่า ต้องให้ความสำคัญกับตัวชี้วัดมิติเศรษฐกิจและความมั่งคั่ง มิติสิ่งแวดล้อม และมิติสันติภาพและยุติธรรม เป็นอันดับแรก ได้แก่ อัตราการเปลี่ยนแปลงของรายได้เฉลี่ยของเดือนของครัวเรือนในจังหวัด มูลค่าผลิตภัณฑ์จังหวัดเฉลี่ยต่อหัว อัตราการขยายตัวรายได้ท่องเที่ยว อัตราส่วนหนี้เฉลี่ยต่อรายได้เฉลี่ยของครัวเรือน ผลิตภาพแรงงาน สัมประสิทธิ์ความไม่เสมอภาคของรายได้ ครัวเรือนที่เข้าถึงน้ำประปา อัตราการร้องเรียนปัญหาลพิษ และการฆ่าตัวตายสำเร็จที่สามารถทำได้เป็นลำดับแรก จากนั้นจึงพัฒนาตัวชี้วัดมิติความเป็นหุ้นส่วนพัฒนาเป็นลำดับที่ 2 และมิติการพัฒนาคนเป็นลำดับสุดท้าย ผลการวิเคราะห์ตัวชี้วัดการพัฒนาจังหวัดอุดรดิตถ์ โดยใช้วิธีการเปรียบเทียบค่าดัชนีระหว่างจังหวัดและการเปรียบเทียบค่าดัชนีระหว่างปี เพื่อวิเคราะห์ลำดับความสำคัญในการพัฒนาของ 34 ตัวชี้วัด สรุปได้ดังนี้

ตาราง 11 ลำดับความสำคัญของมิติการพัฒนาจังหวัดอุดรดิตถ์

ลำดับความสำคัญ	ตัวชี้วัด	การพัฒนา
1	มิติเศรษฐกิจและความมั่งคั่ง (ต่ำกว่าค่ากลาง,ต่ำกว่าปีที่ผ่านมา)	
	PT_01 อัตราการเปลี่ยนแปลงของรายได้เฉลี่ยของเดือนของครัวเรือนในจังหวัด	ต้องพัฒนา
	PT_03 มูลค่าผลิตภัณฑ์จังหวัดเฉลี่ยต่อหัว	ต้องพัฒนา
	PT_04 อัตราการขยายตัวรายได้ท่องเที่ยว	ต้องพัฒนา
	PT_06 อัตราส่วนหนี้เฉลี่ยต่อรายได้เฉลี่ยของครัวเรือน	ต้องพัฒนา
	PT_07 ผลิตภาพแรงงาน	ต้องพัฒนา
	PT_11 สัมประสิทธิ์ความไม่เสมอภาคของรายได้	ต้องพัฒนา
	PT_02 อัตราการเปลี่ยนแปลงของผลิตภัณฑ์จังหวัด	มีการพัฒนาที่ดี
	PT_05 อัตราการว่างงาน	มีการพัฒนาที่ดี
	PT_08 แรงงานที่มีหลักประกันทางสังคม	มีการพัฒนาที่ดี
	PT_09 ครัวเรือนที่มีที่อยู่อาศัยใช้วัสดุคงทนและเป็นของตนเอง	มีการพัฒนาที่ดี
	PT_10 หมู่บ้านที่ถนนสายหลักใช้การได้ตลอดปี	มีการพัฒนาที่ดี
1	มิติสิ่งแวดล้อม (ต่ำกว่าค่ากลาง,ต่ำกว่าปีที่ผ่านมา)	
	PN_03 ครัวเรือนที่เข้าถึงน้ำประปา	ต้องพัฒนา
	PN_05 อัตราการร้องเรียนปัญหาลพิษ	ต้องพัฒนา
	PN_01 อัตราการเปลี่ยนแปลงของพื้นที่ป่าไม้ในจังหวัด	มีการพัฒนาที่ดี
	PN_02 สัดส่วนปริมาณขยะที่กำจัดถูกต้องต่อปริมาณขยะที่เกิดขึ้น	มีการพัฒนาที่ดี
	PN_04 ประชากรที่ประสบภัยพิบัติ	มีการพัฒนาที่ดี

ตาราง 11 ลำดับความสำคัญของมิติการพัฒนาจังหวัดอุดรดิตถ์ (ต่อ)

ลำดับ ความสำคัญ	ตัวชี้วัด	การพัฒนา
1	มิติสันติภาพและยุทธธรรม (ต่ำกว่าค่ากลาง,ต่ำกว่าปีที่ผ่านมา)	
	PC_05 การฆ่าตัวตายสำเร็จ	ต้องพัฒนา
	PC_01 การแจ้งความคดี ชีวิต ร่างกาย เพศ และคดีประทุษร้ายต่อทรัพย์สิน	มีการพัฒนาที่ดี
	PC_02 จำนวนผู้ต้องหาคดียาเสพติด	มีการพัฒนาที่ดี
	PC_03 จำนวนผู้เข้ารับการรักษาพยาบาล	มีการพัฒนาที่ดี
	PC_04 จำนวนเจ้าหน้าที่ตำรวจ	มีการพัฒนาที่ดี
2	มิติความเป็นหุ้นส่วนพัฒนา (ต่ำกว่าค่ากลาง,สูงกว่าปีที่ผ่านมา)	
	PS_01 ประชากรที่เข้าถึงอินเทอร์เน็ต	ต้องพัฒนา
	PS_03 ความสามารถในการเบิกจ่ายงบประมาณของจังหวัด	ต้องพัฒนา
	PS_02 ภาษีที่ท้องถิ่นจัดเก็บได้ต่อรายได้รวมที่ไม่รวมเงินอุดหนุนและเงินอุดหนุนเฉพาะกิจ	มีการพัฒนาที่ดี
	PS_04 จำนวนองค์กรชุมชน	มีการพัฒนาที่ดี
3	มิติการพัฒนาคคน (สูงกว่าค่ากลาง,ต่ำกว่าปีที่ผ่านมา)	
	PP_01 สัดส่วนประชากรยากจน	ต้องพัฒนา
	PP_05 ประชากรที่เจ็บป่วยที่เป็นผู้ป่วยใน	ต้องพัฒนา
	PP_02 ทารกแรกเกิดที่มีน้ำหนักต่ำกว่าเกณฑ์	มีการพัฒนาที่ดี
	PP_03 เด็ก 0-5 ปีที่มีพัฒนาการสมวัย	มีการพัฒนาที่ดี
	PP_04 อัตราการคลอดมีชีพในหญิงอายุ 15-19 ปี	มีการพัฒนาที่ดี
	PP_06 อัตราส่วนประชากรต่อแพทย์	มีการพัฒนาที่ดี
	PP_07 การเข้าเรียนมัธยมศึกษาตอนปลายและอาชีวศึกษา	มีการพัฒนาที่ดี
	PP_08 จำนวนปีการศึกษาเฉลี่ยประชากรไทยอายุ 15-59 ปี	มีการพัฒนาที่ดี
	PP_09 คะแนนเฉลี่ยการทดสอบ O-NET ระดับมัธยมศึกษาตอนปลาย	มีการพัฒนาที่ดี

บัญชีสถิติทางการที่เกี่ยวข้องกับการพัฒนาในระดับจังหวัด

บัญชีสถิติทางการที่เกี่ยวข้องกับการพัฒนาในระดับจังหวัด คือ บัญชีสถิติทางการจังหวัดอุดรดิตถ์ ประกอบด้วย

- 3.1 บัญชีสถิติทางการตามประเด็นการพัฒนาจังหวัด
- 3.2 บัญชีสถิติทางการตามตัวชี้วัดการพัฒนาจังหวัด

บัญชีสถิติทางการที่เกี่ยวข้องกับการพัฒนาในระดับจังหวัดจะประกอบด้วยชุดข้อมูลต่าง ๆ ที่สำคัญและจำเป็น ได้แก่ ชุดข้อมูลตามแผนพัฒนาจังหวัดฉบับปัจจุบัน นโยบายของผู้บริหารในจังหวัด ประเด็นสำคัญในพื้นที่ ตัวชี้วัดการพัฒนาระดับจังหวัดของสำนักงานสภาพัฒนาการเศรษฐกิจและสังคมแห่งชาติ (กันยายน 2566) เป้าหมายการพัฒนาที่ยั่งยืน เป็นต้น ซึ่งจังหวัดอุดรดิตถ์มีบัญชีสถิติทางการที่เกี่ยวข้องกับการพัฒนาในระดับจังหวัด ดังนี้

3.1 บัญชีสถิติทางการตามประเด็นการพัฒนาจังหวัด

บัญชีสถิติทางการตามประเด็นการพัฒนาจังหวัด แสดงรายการสถิติทางการที่สำคัญและจำเป็นในการกำหนดนโยบาย ติดตาม และประเมินผลการดำเนินงานในระดับจังหวัด มีความสอดคล้องตามประเด็นการพัฒนาจังหวัดในแผนพัฒนาจังหวัดฉบับปัจจุบัน ซึ่งได้มีการทบทวนทุกปี เพื่อให้มีรายสถิติทางการที่ทันสมัยและสามารถตอบสนองสถานการณ์การพัฒนาจังหวัดได้อย่างตรงเป้าหมาย วัตถุประสงค์ และตัวชี้วัดของแผนพัฒนาจังหวัด โดยประกอบด้วย

- ห่วงโซ่คุณค่า (VC)
- ปัจจัยแห่งความสำเร็จ (CSF)
- ตัวชี้วัด
- Official Statistics Identification (OS ID)
- รายการสถิติทางการ
- สถานะความพร้อมเผยแพร่ (Tier)
- หน่วยงานเจ้าของข้อมูล
- ระดับหน่วยงานเจ้าของข้อมูล
- หมายเหตุ

ในการจัดทำบัญชีสถิติทางการตามประเด็นการพัฒนาจังหวัดจะใช้ห่วงโซ่คุณค่าของประเทศไทย 140 เป้าหมายแผนแม่บทย่อย ภายใต้แผนแม่บทภายใต้ยุทธศาสตร์ชาติ (23 ประเด็น) เป็นกรอบในการ

วิเคราะห์ห่วงโซ่คุณค่าของประเด็นการพัฒนาจังหวัด เพื่อกำหนดรายการสถิติทางการที่สอดคล้องตามห่วงโซ่คุณค่าดังกล่าว ทำให้ได้บัญชีสถิติทางการที่สอดคล้องตามประเด็นการพัฒนาจังหวัด

3.1.1 บัญชีสถิติทางการที่สอดคล้องตามประเด็นการพัฒนานาที่ 1 เสริมสร้างบ้านเมืองให้น่าอยู่ สร้างชุมชน และครอบครัว เข้มแข็ง ตามวิถีชีวิต New Normal เพื่อให้มีคุณภาพชีวิตที่ดี อย่างยั่งยืน

วัตถุประสงค์

เพื่อให้ประชาชนทุกคน ทุกเพศ ทุกวัย ทุกสถานะทางสังคม ได้รับการพัฒนาให้มีความพร้อมทั้งด้านร่างกาย สติปัญญา คุณธรรม จริยธรรม อารมณ์ มีความสามารถในการแก้ปัญหา มีทักษะในการประกอบอาชีพ มีความมั่นคงในการดำรงชีวิตอย่างมีศักดิ์ศรี และอยู่ร่วมกันอย่างสงบสุข มีความมั่นคงในชีวิต และทรัพย์สิน มีความปลอดภัยในสังคมชุมชน การคุ้มครองสิทธิเสรีภาพ และดำเนินชีวิตตามหลักปรัชญาของเศรษฐกิจพอเพียง

ตัวชี้วัด

1. ร้อยละของประชากรที่อยู่ใต้เส้นความยากจนลดลง (ร้อยละ)
2. ร้อยละของหมู่บ้านที่ถนนสายหลักใช้การได้ตลอดปี (ร้อยละ)

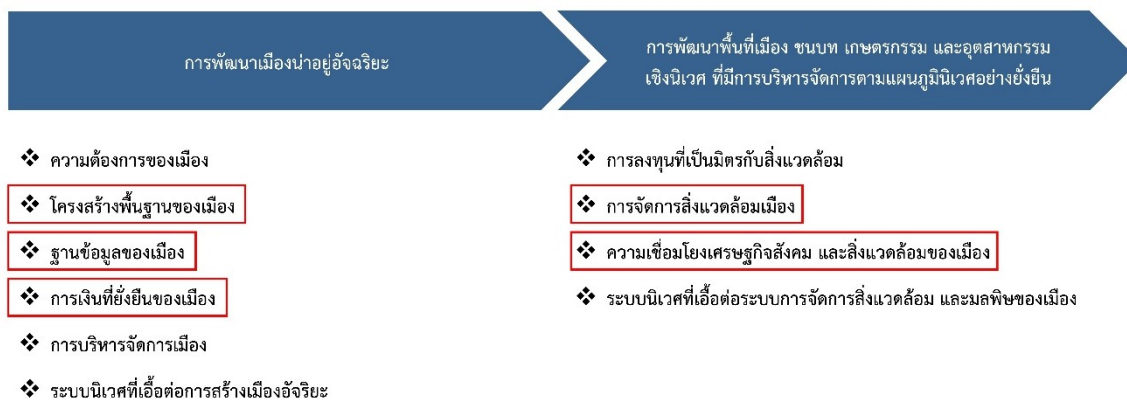
ในการขับเคลื่อนประเด็นการพัฒนานาที่ 1 เสริมสร้างบ้านเมืองให้น่าอยู่ สร้างชุมชน และครอบครัว เข้มแข็ง ตามวิถีชีวิต New Normal เพื่อให้มีคุณภาพชีวิตที่ดี อย่างยั่งยืน ได้มีการวิเคราะห์สถานการณ์ แนวโน้มการพัฒนา ซึ่งจำเป็นต้องมีบัญชีสถิติทางการที่ตอบประเด็นการพัฒนาดังกล่าว โดยการได้มาซึ่งบัญชีสถิติทางการจะเริ่มจากการวิเคราะห์ห่วงโซ่คุณค่าของประเทศไทย 140 เป้าหมายแผนแม่บทย่อยภายใต้แผนแม่บทภายใต้ยุทธศาสตร์ชาติ (23 ประเด็น) ที่สอดคล้องกับประเด็นการพัฒนานาที่ 1 ของแผนพัฒนาจังหวัดอุดรดิตถ์ คือ ประเด็น 6 พื้นที่และเมืองน่าอยู่อัจฉริยะ ประกอบด้วย

- แผนแม่บทย่อย 6.1 การพัฒนาเมืองน่าอยู่อัจฉริยะ
เป้าหมาย 060101 เมืองในพื้นที่เป้าหมายได้รับการพัฒนา เพื่อกระจายความเจริญและลดความเหลื่อมล้ำในทุกมิติ
- แผนแม่บทย่อย 6.2 การพัฒนาพื้นที่เมือง ชนบท เกษตรกรรม และอุตสาหกรรมเชิงนิเวศที่มีการบริหารจัดการตามแผนผังภูมินิเวศอย่างยั่งยืน
เป้าหมาย 060201 เมืองมีระบบจัดการสิ่งแวดล้อมและมลพิษที่มีประสิทธิภาพ ครอบคลุมและได้มาตรฐาน

จากนั้นจัดทำห่วงโซ่คุณค่า “พื้นที่เมือง และเมืองน่าอยู่อัจฉริยะ” ดังภาพ 16 และสามารถวิเคราะห์ห่วงโซ่คุณค่าที่สอดคล้องกับแผนพัฒนาจังหวัดอุดรดิตถ์ คือ ห่วงโซ่คุณค่า “ประชาชน และชุมชนมีความเข้มแข็ง มีคุณภาพชีวิตที่ดี และมีความมั่นคง และยั่งยืน จังหวัดอุดรดิตถ์” ดังภาพ 17

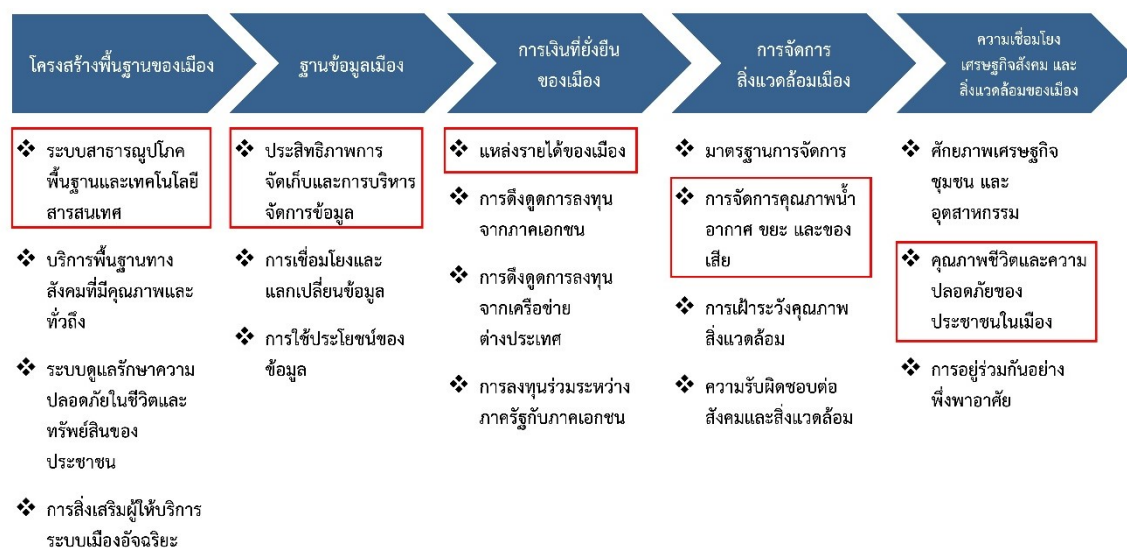
ในการศึกษาแผนต่าง ๆ ที่เกี่ยวข้องกับห่วงโซ่คุณค่า โดยศึกษายุทธศาสตร์ กลยุทธ์ แนวทางการพัฒนา ตลอดจนตัวชี้วัดภายใต้แผนระดับ 2 เช่น ยุทธศาสตร์ชาติ ประเด็น การพัฒนาศักยภาพคนตลอดช่วงชีวิตที่สอดคล้องกับปัจจัยความสำเร็จ พร้อมทั้งกำหนดรายการสถิติที่สำคัญและจำเป็น ทำให้ได้บัญชีสถิติทางการตามประเด็นการพัฒนาที่ 1 คือ บัญชีสถิติทางการ “ประชาชนและชุมชนมีความเข้มแข็ง มีคุณภาพชีวิตที่ดี และมีความมั่นคงและยั่งยืน” ดังตาราง 12

ห่วงโซ่คุณค่า (Value Chain) “พื้นที่เมืองและเมืองนำอยู่อัจฉริยะ”



ภาพ 16 ห่วงโซ่คุณค่า (Value Chain) “พื้นที่เมืองและเมืองนำอยู่อัจฉริยะ”

ห่วงโซ่คุณค่า (Value Chain) “ประชาชนและชุมชนมีความเข้มแข็ง มีคุณภาพชีวิตที่ดี และมีความมั่นคงและยั่งยืน จังหวัดอุดรดิตถ์”



ภาพ 17 ห่วงโซ่คุณค่า (Value Chain) “ประชาชนและชุมชนมีความเข้มแข็ง มีคุณภาพชีวิตที่ดี และมีความมั่นคงและยั่งยืน จังหวัดอุดรดิตถ์”

ตาราง 12 บัญชีสถิติทางการ “ประชาชนและชุมชนมีความเข้มแข็ง มีคุณภาพชีวิตที่ดี และมีความมั่นคงและยั่งยืน จังหวัดอุตรดิตถ์”

ห่วงโซ่คุณค่า (VC)	ปัจจัยแห่งความสำเร็จ (CSF)	ตัวชี้วัด	OS ID	รายการสถิติทางการ	สถานะความพร้อมเผยแพร่ (Tier)	หน่วยงานเจ้าของข้อมูล	ระดับหน่วยงานเจ้าของข้อมูล	หมายเหตุ
โครงสร้างพื้นฐานของเมือง	ระบบสาธารณูปโภคพื้นฐานและเทคโนโลยีสารสนเทศ	จำนวนผู้ใช้ไฟฟ้า	0001	ผู้ใช้ไฟฟ้า	Tier1	การไฟฟ้าส่วนภูมิภาคจังหวัดอุตรดิตถ์	จังหวัด	
โครงสร้างพื้นฐานของเมือง	ระบบสาธารณูปโภคพื้นฐานและเทคโนโลยีสารสนเทศ	จำนวนการจำหน่ายกระแสไฟฟ้า	0002	การจำหน่ายกระแสไฟฟ้า	Tier1	การไฟฟ้าส่วนภูมิภาคจังหวัดอุตรดิตถ์	จังหวัด	
โครงสร้างพื้นฐานของเมือง	ระบบสาธารณูปโภคพื้นฐานและเทคโนโลยีสารสนเทศ	เลขหมายโทรศัพท์	0003	เลขหมายโทรศัพท์	Tier1	บริษัท โทรคมนาคมแห่งชาติ จำกัด (มหาชน) สาขาอุตรดิตถ์	จังหวัด	
โครงสร้างพื้นฐานของเมือง	ระบบสาธารณูปโภคพื้นฐานและเทคโนโลยีสารสนเทศ	กำลังการผลิตน้ำประปา	0004	กำลังการผลิตน้ำประปา	Tier1	การประปาส่วนภูมิภาค สาขาอุตรดิตถ์	จังหวัด	
โครงสร้างพื้นฐานของเมือง	ระบบสาธารณูปโภคพื้นฐานและเทคโนโลยีสารสนเทศ	ปริมาณน้ำประปาที่ผลิตได้	0005	ปริมาณน้ำประปาที่ผลิตได้	Tier1	การประปาส่วนภูมิภาค สาขาอุตรดิตถ์	จังหวัด	

ตาราง 12 บัญชีสถิติทางการ “ประชาชนและชุมชนมีความเข้มแข็ง มีคุณภาพชีวิตที่ดี และมีความมั่นคงและยั่งยืน จังหวัดอุดรดิตถ์” (ต่อ)

ห่วงโซ่คุณค่า (VC)	ปัจจัยแห่งความสำเร็จ (CSF)	ตัวชี้วัด	OS ID	รายการสถิติทางการ	สถานะความพร้อมเผยแพร่ (Tier)	หน่วยงานเจ้าของข้อมูล	ระดับหน่วยงานเจ้าของข้อมูล	หมายเหตุ
โครงสร้างพื้นฐานของเมือง	ระบบสาธารณูปโภคพื้นฐานและเทคโนโลยีสารสนเทศ	ปริมาณน้ำประปาที่จำหน่ายแก่ผู้ใช้	0006	ปริมาณน้ำประปาที่จำหน่ายแก่ผู้ใช้	Tier1	การประปาส่วนภูมิภาค สาขาอุดรดิตถ์	จังหวัด	
ฐานข้อมูลของเมือง	ประสิทธิภาพการจัดเก็บและการบริหารจัดการข้อมูล	จำนวนประชากรจากการทะเบียน	0007	ประชากรจากการทะเบียน	Tier1	กรมการปกครอง	กรม	
ฐานข้อมูลของเมือง	ประสิทธิภาพการจัดเก็บและการบริหารจัดการข้อมูล	ความหนาแน่นของประชากร	0008	ความหนาแน่นของประชากร	Tier1	ที่ทำการปกครองจังหวัดอุดรดิตถ์	จังหวัด	
ฐานข้อมูลของเมือง	ประสิทธิภาพการจัดเก็บและการบริหารจัดการข้อมูล	จำนวนบ้านจากการทะเบียน	0009	บ้านจากการทะเบียน	Tier1	กรมการปกครอง	กรม	
ฐานข้อมูลของเมือง	ประสิทธิภาพการจัดเก็บและการบริหารจัดการข้อมูล	อัตราการเกิดมีชีพ	0010	อัตราการเกิดมีชีพ	Tier1	สำนักงานสาธารณสุขจังหวัดอุดรดิตถ์	จังหวัด	
ฐานข้อมูลของเมือง	ประสิทธิภาพการจัดเก็บและการบริหารจัดการข้อมูล	จำนวนการจดทะเบียนสมรส	0011	การจดทะเบียนสมรส	Tier1	ที่ทำการปกครองจังหวัดอุดรดิตถ์	จังหวัด	
ฐานข้อมูลของเมือง	ประสิทธิภาพการจัดเก็บและการบริหารจัดการข้อมูล	จำนวนการหย่า	0012	การหย่า	Tier1	ที่ทำการปกครองจังหวัดอุดรดิตถ์	จังหวัด	

ตาราง 12 บัญชีสถิติทางการ “ประชาชนและชุมชนมีความเข้มแข็ง มีคุณภาพชีวิตที่ดี และมีความมั่นคงและยั่งยืน จังหวัดอุตรดิตถ์” (ต่อ)

ห่วงโซ่คุณค่า (VC)	ปัจจัยแห่งความสำเร็จ (CSF)	ตัวชี้วัด	OS ID	รายการสถิติทางการ	สถานะความพร้อมเผยแพร่ (Tier)	หน่วยงานเจ้าของข้อมูล	ระดับหน่วยงานเจ้าของข้อมูล	หมายเหตุ
ฐานข้อมูลของเมือง	ประสิทธิภาพการจัดเก็บและการบริหารจัดการข้อมูล	ร้อยละของครัวเรือนที่เป็นเจ้าของบ้านและที่ดิน	0013	ครัวเรือนที่เป็นเจ้าของบ้านและที่ดิน	Tier1	สำนักงานสถิติจังหวัดอุตรดิตถ์	จังหวัด	
ฐานข้อมูลของเมือง	ประสิทธิภาพการจัดเก็บและการบริหารจัดการข้อมูล	ร้อยละของอัตราการมีงานทำเพิ่มขึ้น	0014	อัตราการมีงานทำ	Tier1	สำนักงานสถิติจังหวัดอุตรดิตถ์	จังหวัด	
ฐานข้อมูลของเมือง	ประสิทธิภาพการจัดเก็บและการบริหารจัดการข้อมูล	ร้อยละของอัตราการฆ่าตัวตายที่ลดลง	0015	อัตราการฆ่าตัวตาย	Tier1	สำนักงานสาธารณสุขจังหวัดอุตรดิตถ์	จังหวัด	
ฐานข้อมูลของเมือง	ประสิทธิภาพการจัดเก็บและการบริหารจัดการข้อมูล	ร้อยละของจำนวนเด็กที่ต้องดำรงชีพด้วยการเร่ร่อน ขอลานลดลง	0016	จำนวนเด็กที่ต้องดำรงชีพด้วยการเร่ร่อน ขอลาน	Tier1	สำนักงานปลัดกระทรวงการพัฒนาสังคมและความมั่นคงของมนุษย์	กรม	
ฐานข้อมูลของเมือง	ประสิทธิภาพการจัดเก็บและการบริหารจัดการข้อมูล	ร้อยละของจำนวนเยาวชนที่ต้องดำรงชีพด้วยการเร่ร่อน ขอลานลดลง	0017	จำนวนเยาวชนที่ต้องดำรงชีพด้วยการเร่ร่อน ขอลาน	Tier1	สำนักงานปลัดกระทรวงการพัฒนาสังคมและความมั่นคงของมนุษย์	กรม	

ตาราง 12 บัญชีสถิติทางการ “ประชาชนและชุมชนมีความเข้มแข็ง มีคุณภาพชีวิตที่ดี และมีความมั่นคงและยั่งยืน จังหวัดอุดรธานี” (ต่อ)

ห่วงโซ่คุณค่า (VC)	ปัจจัยแห่งความสำเร็จ (CSF)	ตัวชี้วัด	OS ID	รายการสถิติทางการ	สถานะความพร้อมเผยแพร่ (Tier)	หน่วยงานเจ้าของข้อมูล	ระดับหน่วยงานเจ้าของข้อมูล	หมายเหตุ
ฐานข้อมูลของเมือง	ประสิทธิภาพการจัดเก็บและการบริหารจัดการข้อมูล	ร้อยละของจำนวนเด็กอยู่คนเดียวตามลำพัง/ไม่มีผู้ดูแล/ถูกทอดทิ้งลดลง	0018	จำนวนเด็กอยู่คนเดียวตามลำพัง/ไม่มีผู้ดูแล/ถูกทอดทิ้ง	Tier1	สำนักงานปลัดกระทรวงการพัฒนาสังคมและความมั่นคงของมนุษย์	กรม	
ฐานข้อมูลของเมือง	ประสิทธิภาพการจัดเก็บและการบริหารจัดการข้อมูล	จำนวนคนพิการที่มีบัตรประจำตัวคนพิการ	0019	คนพิการที่มีบัตรประจำตัวคนพิการ	Tier1	สำนักงานพัฒนาสังคมและความมั่นคงของมนุษย์จังหวัดอุดรธานี	จังหวัด	
การเงินที่ยั่งยืนของเมือง	แหล่งรายได้ของเมือง	อัตราการขยายตัวของ GPP เพิ่มขึ้น	0020	ผลิตภัณฑ์มวลรวมจังหวัด ณ ราคาประจำปี	Tier1	สำนักงานสภาพัฒนาการเศรษฐกิจและสังคมแห่งชาติ	กรม	
การเงินที่ยั่งยืนของเมือง	แหล่งรายได้ของเมือง	อัตราการขยายตัวของ GPP เพิ่มขึ้น	0021	ผลิตภัณฑ์มวลรวมจังหวัดต่อคนต่อปี	Tier1	สำนักงานสภาพัฒนาการเศรษฐกิจและสังคมแห่งชาติ	กรม	
การเงินที่ยั่งยืนของเมือง	แหล่งรายได้ของเมือง	รายได้เฉลี่ยต่อเดือนของครัวเรือนเพิ่มขึ้น	0022	รายได้เฉลี่ยต่อเดือนของครัวเรือน	Tier1	สำนักงานสถิติจังหวัดอุดรธานี	จังหวัด	
การเงินที่ยั่งยืนของเมือง	แหล่งรายได้ของเมือง	ค่าใช้จ่ายเฉลี่ยต่อเดือนของครัวเรือนลดลง	0023	ค่าใช้จ่ายเฉลี่ยต่อเดือนของครัวเรือน	Tier1	สำนักงานสถิติจังหวัดอุดรธานี	จังหวัด	

ตาราง 12 บัญชีสถิติทางการ “ประชาชนและชุมชนมีความเข้มแข็ง มีคุณภาพชีวิตที่ดี และมีความมั่นคงและยั่งยืน จังหวัดอุตรดิตถ์” (ต่อ)

หัวข้อคุณค่า (VC)	ปัจจัยแห่งความสำเร็จ (CSF)	ตัวชี้วัด	OS ID	รายการสถิติทางการ	สถานะความพร้อมเผยแพร่ (Tier)	หน่วยงานเจ้าของข้อมูล	ระดับหน่วยงานเจ้าของข้อมูล	หมายเหตุ
การเงินที่ยั่งยืนของเมือง	แหล่งรายได้ของเมือง	หนี้สินเฉลี่ยต่อครัวเรือนลดลง	0024	หนี้สินเฉลี่ยต่อครัวเรือน	Tier1	สำนักงานสถิติจังหวัดอุตรดิตถ์	จังหวัด	
การเงินที่ยั่งยืนของเมือง	แหล่งรายได้ของเมือง	ร้อยละของค่าใช้จ่ายต่อรายได้ลดลง	0025	ร้อยละของค่าใช้จ่ายต่อรายได้	Tier1	สำนักงานสถิติจังหวัดอุตรดิตถ์	จังหวัด	
การเงินที่ยั่งยืนของเมือง	แหล่งรายได้ของเมือง	สัมประสิทธิ์ความไม่เสมอภาค (Gini coefficient) ด้านรายได้ของครัวเรือน	0026	สัมประสิทธิ์ความไม่เสมอภาค (Gini coefficient) ด้านรายได้ของครัวเรือน	Tier1	สำนักงานสถิติแห่งชาติ	กรม	
การเงินที่ยั่งยืนของเมือง	แหล่งรายได้ของเมือง	สัมประสิทธิ์ความไม่เสมอภาค (Gini coefficient) ด้านรายจ่ายเพื่อการอุปโภคบริโภคของครัวเรือน	0027	สัมประสิทธิ์ความไม่เสมอภาค (Gini coefficient) ด้านรายจ่ายเพื่อการอุปโภคบริโภคของครัวเรือน	Tier1	สำนักงานสถิติแห่งชาติ	กรม	
การเงินที่ยั่งยืนของเมือง	แหล่งรายได้ของเมือง	สัดส่วนคนจน เมื่อวัดด้านรายจ่ายเพื่อการอุปโภคบริโภค	0028	สัดส่วนคนจน เมื่อวัดด้านรายจ่ายเพื่อการอุปโภคบริโภค	Tier1	สำนักงานสถิติแห่งชาติ	กรม	
การจัดการสิ่งแวดล้อมของเมือง	การจัดการคุณภาพน้ำ อากาศ ชยะ และของเสีย	ดัชนีคุณภาพน้ำผิวดิน (WQI) เพิ่มขึ้น	0029	ดัชนีคุณภาพน้ำผิวดิน (WQI)	Tier1	สำนักงานทรัพยากรธรรมชาติและสิ่งแวดล้อมจังหวัดอุตรดิตถ์	จังหวัด	

ตาราง 12 บัญชีสถิติทางการ “ประชาชนและชุมชนมีความเข้มแข็ง มีคุณภาพชีวิตที่ดี และมีความมั่นคงและยั่งยืน จังหวัดอุตรดิตถ์” (ต่อ)

ห่วงโซ่คุณค่า (VC)	ปัจจัยแห่งความสำเร็จ (CSF)	ตัวชี้วัด	OS ID	รายการสถิติทางการ	สถานะความพร้อมเผยแพร่ (Tier)	หน่วยงานเจ้าของข้อมูล	ระดับหน่วยงานเจ้าของข้อมูล	หมายเหตุ
การจัดการสิ่งแวดล้อมของเมือง	การจัดการคุณภาพน้ำ อากาศ ขยะ และของเสีย	ดัชนีคุณภาพอากาศ (AQI)	0030	ดัชนีคุณภาพอากาศ (AQI)	Tier1	สำนักงานทรัพยากรธรรมชาติและสิ่งแวดล้อมจังหวัดอุตรดิตถ์	จังหวัด	
ความเชื่อมโยงเศรษฐกิจสังคมและสิ่งแวดล้อมของเมือง	คุณภาพชีวิตและความปลอดภัยของประชาชนในเมือง	ร้อยละของจำนวนคดีอาญาที่ได้รับแจ้งลดลง	0031	คดีอาญาที่ได้รับแจ้ง	Tier1	ตำรวจภูธรจังหวัดอุตรดิตถ์	จังหวัด	
ความเชื่อมโยงเศรษฐกิจสังคมและสิ่งแวดล้อมของเมือง	คุณภาพชีวิตและความปลอดภัยของประชาชนในเมือง	ร้อยละของจำนวนคดีอาญาที่มีการจับกุมลดลง	0032	คดีอาญาที่มีการจับกุม	Tier1	ตำรวจภูธรจังหวัดอุตรดิตถ์	จังหวัด	
ความเชื่อมโยงเศรษฐกิจสังคมและสิ่งแวดล้อมของเมือง	คุณภาพชีวิตและความปลอดภัยของประชาชนในเมือง	ร้อยละของจำนวนคดีที่เกี่ยวข้องกับยาเสพติดลดลง	0033	คดีที่เกี่ยวข้องกับยาเสพติด	Tier1	ตำรวจภูธรจังหวัดอุตรดิตถ์	จังหวัด	

3.1.2 บัญชีสถิติทางการที่สอดคล้องตามประเด็นการพัฒนานาที่ 2 พัฒนาเกษตรกรรม ผลิตภัณฑ์ OTOP SMEs วิสาหกิจชุมชน อุตสาหกรรม ให้มีคุณภาพ ปลอดภัยได้มาตรฐาน สร้างคุณค่า เพิ่มและมีการบริหารจัดการด้านการตลาดสมัยใหม่

วัตถุประสงค์

เพื่อให้มีการบริหารจัดการผลผลิตทั้งภาคเกษตร อย่างเป็นระบบครบวงจร โดยมีการวางแผนการผลิตให้สอดคล้องและเชื่อมโยงกับความต้องการของภาคอุตสาหกรรมเพื่อการแปรรูปสร้างมูลค่าและความต้องการของผู้บริโภคในตลาด ส่งเสริมการทำเกษตรแบบผสมผสาน วนเกษตร เกษตรอินทรีย์ เกษตรทฤษฎีใหม่ และเกษตรปลอดภัย รวมถึงการส่งเสริมและพัฒนาผลิตภัณฑ์ OTOP โดยการนำอัตลักษณ์ของชุมชน ท้องถิ่น มาพัฒนาเป็นสินค้าในระดับสากล

ตัวชี้วัด

1. อัตราการขยายตัว GPP ภาคเกษตรเพิ่มขึ้น
2. รายได้จากการจำหน่ายผลิตภัณฑ์ชุมชน (OTOP) เพิ่มขึ้น ร้อยละ 6 ต่อปี

ในการขับเคลื่อนประเด็นการพัฒนานาที่ 2 พัฒนาเกษตรกรรม ผลิตภัณฑ์ OTOP SMEs วิสาหกิจชุมชน อุตสาหกรรม ให้มีคุณภาพ ปลอดภัยได้มาตรฐาน สร้างคุณค่าเพิ่มและมีการบริหารจัดการด้านการตลาดสมัยใหม่ ได้มีการวิเคราะห์สถานการณ์ แนวโน้มการพัฒนาจังหวัดอุดรดิตถ์ ซึ่งจำเป็นต้องมีบัญชีสถิติทางการที่ตอบประเด็นการพัฒนาดังกล่าว โดยการได้มาซึ่งบัญชีสถิติทางการจะเริ่มจากการวิเคราะห์ ห่วงโซ่คุณค่าของประเทศไทย 140 เป้าหมายแผนแม่บทย่อย ภายใต้แผนแม่บทภายใต้ยุทธศาสตร์ชาติ (23 ประเด็น) ที่สอดคล้องกับประเด็นการพัฒนานาที่ 2 ของแผนพัฒนาจังหวัดอุดรดิตถ์ คือ ประเด็น 3 การเกษตร ประกอบด้วย

- แผนแม่บทย่อย 3.2 เกษตรปลอดภัย
เป้าหมาย 030201 สินค้าเกษตรปลอดภัยมีมูลค่าเพิ่มขึ้น (GAP และ เกษตรอินทรีย์)
- แผนแม่บทย่อย 3.4 เกษตรแปรรูป
เป้าหมาย 030401 สินค้าเกษตรแปรรูปและผลิตภัณฑ์มีมูลค่าเพิ่มขึ้น

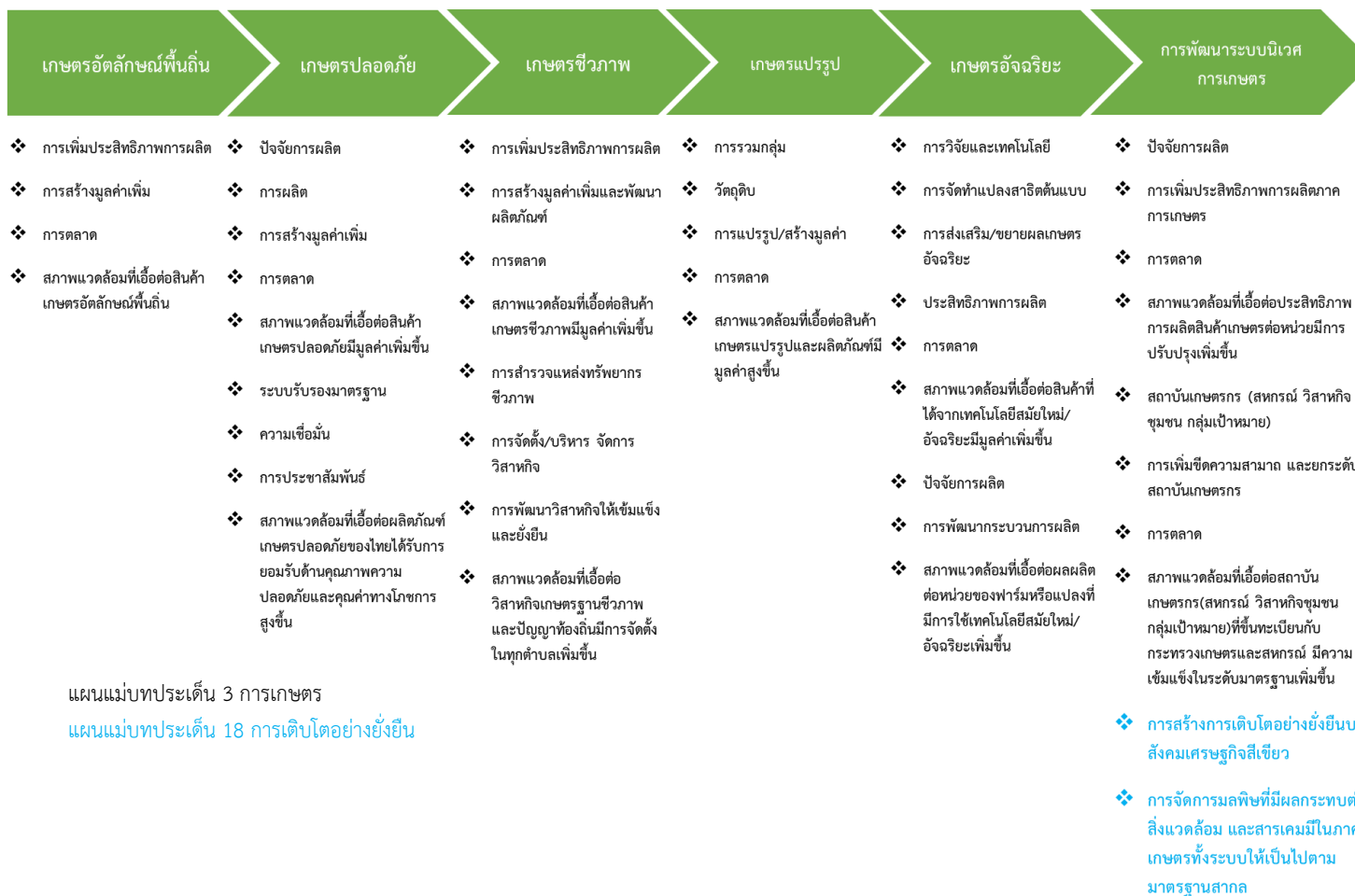
จากนั้นจัดทำห่วงโซ่คุณค่าที่สอดคล้องกับแผนพัฒนาจังหวัดอุดรดิตถ์ เรื่อง “การเกษตร” ดัง

ภาพ 18

ห่วงโซ่คุณค่า “การเพิ่มขีดความสามารถในการแข่งขันด้านเกษตรกรรม อุตสาหกรรม การแปรรูปสินค้า และผลิตภัณฑ์ OTOP จังหวัดอุดรดิตถ์” ดังภาพ 19

ในการศึกษาแผนต่าง ๆ ที่เกี่ยวข้องกับห่วงโซ่คุณค่า โดยศึกษายุทธศาสตร์ กลยุทธ์ แนวทางการพัฒนา ตลอดจนตัวชี้วัดภายใต้แผนระดับ 3 เช่น เช่น ยุทธศาสตร์เกษตรและสหกรณ์ ระยะ 20 ปี แผนปฏิบัติการเกษตรอัจฉริยะ แผนพัฒนาสถิติสาขาเกษตร ที่สอดคล้องกับปัจจัยสู่ความสำเร็จ พร้อมทั้งกำหนดรายการสถิติที่สำคัญและจำเป็น ทำให้ได้บัญชีสถิติทางการตามประเด็นการพัฒนานาที่ 2 คือ บัญชีสถิติทางการ “การเพิ่มขีดความสามารถในการแข่งขันด้านเกษตรกรรม อุตสาหกรรม การแปรรูปสินค้า และผลิตภัณฑ์ OTOP จังหวัดอุดรดิตถ์” ดังตาราง 13

ห่วงโซ่คุณค่า (Value Chain) “การเกษตร”



ภาพ 18 ห่วงโซ่คุณค่า (Value Chain) “การเกษตร”

ห่วงโซ่คุณค่า (Value Chain) “การเพิ่มขีดความสามารถในการแข่งขันด้านเกษตรกรรม อุตสาหกรรม การแปรรูปสินค้า และผลิตภัณฑ์ OTOP จังหวัดอุดรดิตต์”



ภาพ 19 ห่วงโซ่คุณค่า (Value Chain) “การเพิ่มขีดความสามารถในการแข่งขันด้านเกษตรกรรม อุตสาหกรรม การแปรรูปสินค้า และผลิตภัณฑ์ OTOP จังหวัดอุดรดิตต์”

ตาราง 13 บัญชีสถิติทางการ “การเพิ่มขีดความสามารถในการแข่งขันด้านเกษตรกรรม อุตสาหกรรม การแปรรูปสินค้า และผลิตภัณฑ์ OTOP จังหวัดอุดรดิตถ์”

ห่วงโซ่คุณค่า (VC)	ปัจจัยแห่งความสำเร็จ (CSF)	ตัวชี้วัด	OS ID	รายการสถิติทางการ	สถานะความพร้อมเผยแพร่ (Tier)	หน่วยงานเจ้าของข้อมูล	ระดับหน่วยงานเจ้าของข้อมูล	หมายเหตุ
ปัจจัยพื้นฐานและการพัฒนา	การบริหารจัดการพื้นที่	เนื้อที่ปลูกข้าว	0034	เนื้อที่เพาะปลูกข้าว	Tier1	สำนักงานเกษตรจังหวัดอุดรดิตถ์	จังหวัด	
ปัจจัยพื้นฐานและการพัฒนา	การบริหารจัดการพื้นที่	ผลผลิตข้าว	0035	ผลผลิตข้าว	Tier1	สำนักงานเกษตรจังหวัดอุดรดิตถ์	จังหวัด	
ปัจจัยพื้นฐานและการพัฒนา	การบริหารจัดการพื้นที่	ผลผลิตข้าวเฉลี่ยต่อไร่	0036	ผลผลิตข้าวเฉลี่ยต่อไร่	Tier1	สำนักงานเกษตรจังหวัดอุดรดิตถ์	จังหวัด	
ปัจจัยพื้นฐานและการพัฒนา	การพัฒนาโครงสร้างพื้นฐาน	ผลิตภัณฑ์มวลรวมสาขาเกษตร	0037	ผลิตภัณฑ์มวลรวมสาขาเกษตร	Tier1	สำนักงานสภาพัฒนาการเศรษฐกิจและสังคมแห่งชาติ	กรม	
ปัจจัยพื้นฐานและการพัฒนา	การบริการจัดการน้ำ	จำนวนแหล่งน้ำสาธารณะ	0038	แหล่งน้ำสาธารณะชลประทาน	Tier1	โครงการชลประทานอุดรดิตถ์	จังหวัด	
ปัจจัยพื้นฐานและการพัฒนา	การบริการจัดการน้ำ	ปริมาณน้ำที่เก็บเฉลี่ยทั้งปี	0039	ปริมาณน้ำที่เก็บเฉลี่ยทั้งปี	Tier1	โครงการชลประทานอุดรดิตถ์	จังหวัด	
ปัจจัยพื้นฐานและการพัฒนา	การบริการจัดการน้ำ	พื้นที่ปลูกข้าวที่ได้รับน้ำจากแหล่งน้ำชลประทาน	0040	พื้นที่ปลูกข้าวที่ได้รับน้ำจากแหล่งน้ำชลประทาน	Tier1	โครงการชลประทานอุดรดิตถ์	จังหวัด	

ตาราง 13 บัญชีสถิติทางการ “การเพิ่มขีดความสามารถในการแข่งขันด้านเกษตรกรรม อุตสาหกรรม การแปรรูปสินค้า และผลิตภัณฑ์ OTOP จังหวัดอุดรดิตถ์” (ต่อ)

ห่วงโซ่คุณค่า (VC)	ปัจจัยแห่งความสำเร็จ (CSF)	ตัวชี้วัด	OS ID	รายการสถิติทางการ	สถานะความพร้อมเผยแพร่ (Tier)	หน่วยงานเจ้าของข้อมูล	ระดับหน่วยงานเจ้าของข้อมูล	หมายเหตุ
ปัจจัยพื้นฐานและการพัฒนา	การบริการจัดการน้ำ	พื้นที่ปลูกข้าวที่ใช้น้ำจากแหล่งนํ้านอกเขตชลประทาน	0041	พื้นที่ปลูกข้าวที่ใช้น้ำจากแหล่งนํ้านอกเขตชลประทาน	Tier1	โครงการชลประทานอุดรดิตถ์	จังหวัด	
ปัจจัยพื้นฐานและการพัฒนา	การเข้าถึงแหล่งเงินทุน	จำนวนเงินกู้ของเกษตรกร	0042	เงินกู้ของเกษตรกร	Tier1	ธนาคารเพื่อการเกษตรและสหกรณ์การเกษตรจังหวัดอุดรดิตถ์	จังหวัด	
ปัจจัยพื้นฐานและการพัฒนา	การรวมกลุ่มและการพัฒนาศักยภาพของกลุ่มให้มีความพร้อมเพื่อการแปรรูป	จำนวนสหกรณ์ภาคการเกษตร	0043	สหกรณ์ภาคการเกษตร	Tier1	สำนักงานสหกรณ์จังหวัดอุดรดิตถ์	จังหวัด	
ปัจจัยพื้นฐานและการพัฒนา	การรวมกลุ่มและการพัฒนาศักยภาพของกลุ่มให้มีความพร้อมเพื่อการแปรรูป	จำนวนสมาชิกสหกรณ์	0044	สมาชิกสหกรณ์การเกษตร	Tier1	สำนักงานสหกรณ์จังหวัดอุดรดิตถ์	จังหวัด	

ตาราง 13 บัญชีสถิติทางการ “การเพิ่มขีดความสามารถในการแข่งขันด้านเกษตรกรรม อุตสาหกรรม การแปรรูปสินค้า และผลิตภัณฑ์ OTOP จังหวัดอุดรดิตถ์” (ต่อ)

หัวข้อคุณค่า (VC)	ปัจจัยแห่งความสำเร็จ (CSF)	ตัวชี้วัด	OS ID	รายการสถิติทางการ	สถานะความพร้อมเผยแพร่ (Tier)	หน่วยงานเจ้าของข้อมูล	ระดับหน่วยงานเจ้าของข้อมูล	หมายเหตุ
การแปรรูปและการสร้างมูลค่าเพิ่ม	การแปรรูปผลิตภัณฑ์	มูลค่าการจำหน่ายสินค้า OTOP	0045	มูลค่าการจำหน่ายสินค้า OTOP	Tier1	สำนักงานพัฒนาชุมชนจังหวัดอุดรดิตถ์	จังหวัด	
การพัฒนาระบบการตลาด	ตลาดกลาง ศูนย์กระจายและศูนย์จำหน่ายสินค้าทางการเกษตร	การส่งเสริมการบริโภคสินค้าปลอดภัยและสินค้าเกษตรปลอดภัย	0046	จำนวนโครงการส่งเสริมการบริโภคสินค้าปลอดภัยและสินค้าเกษตรปลอดภัย	Tier1	สำนักงานพาณิชย์จังหวัดอุดรดิตถ์	จังหวัด	
การพัฒนาระบบการตลาด	ตลาดกลาง ศูนย์กระจายและศูนย์จำหน่ายสินค้าทางการเกษตร	การส่งเสริมการบริโภคสินค้าปลอดภัยและสินค้าเกษตรปลอดภัย	0047	งบประมาณการส่งเสริมการบริโภคสินค้าปลอดภัยและสินค้าเกษตรปลอดภัย	Tier1	สำนักงานพาณิชย์จังหวัดอุดรดิตถ์	จังหวัด	
การพัฒนาระบบการตลาด	ตลาดกลาง ศูนย์กระจายและศูนย์จำหน่ายสินค้าทางการเกษตร	การส่งเสริมการบริโภคสินค้าปลอดภัยและสินค้าเกษตรปลอดภัย	0048	จำนวนผู้เข้าร่วมการส่งเสริมการบริโภคสินค้าปลอดภัยและสินค้าเกษตรปลอดภัย	Tier1	สำนักงานพาณิชย์จังหวัดอุดรดิตถ์	จังหวัด	

3.1.3 บัญชีสถิติทางการที่สอดคล้องตามประเด็นการพัฒนานำที่ 3 พัฒนานำทุนทางวัฒนธรรม ภูมิปัญญาท้องถิ่น และ ทรัพยากรธรรมชาติ เพื่อสร้างคุณค่าการท่องเที่ยวอย่างยั่งยืน

วัตถุประสงค์

เพื่อพัฒนา เตรียมความพร้อมเชิงพื้นที่ในการรองรับนักท่องเที่ยว เน้นการพัฒนาสินค้าและบริการท่องเที่ยวที่สอดคล้องกับศักยภาพและขีดความสามารถในการรองรับนักท่องเที่ยวของพื้นที่แหล่งท่องเที่ยว และให้ความสำคัญกับมิติของการพัฒนาการท่องเที่ยวในด้านเศรษฐกิจ สังคม วัฒนธรรม และสิ่งแวดล้อม ตลอดจนความสมดุลของการพัฒนาการท่องเที่ยวโดยส่งเสริมการจัดการทรัพยากรท้องถิ่นของชุมชนให้เกิดความเข้มแข็ง และพัฒนาเชื่อมโยงสินค้าทางการเกษตร ผลิตภัณฑ์ชุมชน (OTOP) เข้าสู่ภาคธุรกิจบริการท่องเที่ยว

ตัวชี้วัด

1. รายได้จากการท่องเที่ยวเพิ่มขึ้น ร้อยละ 1 ต่อปี
2. จำนวนนักท่องเที่ยวเพิ่มขึ้น ร้อยละ 1 ต่อปี

ในการขับเคลื่อนประเด็นการพัฒนานำที่ 3 พัฒนานำทุนทางวัฒนธรรม ภูมิปัญญาท้องถิ่น และทรัพยากรธรรมชาติ เพื่อสร้างคุณค่าการท่องเที่ยวอย่างยั่งยืนของจังหวัดอุดรธานี ได้มีการวิเคราะห์สถานการณ์ แนวโน้มการพัฒนาจังหวัดอุดรธานี ซึ่งจำเป็นต้องมีบัญชีสถิติทางการที่ตอบประเด็นการพัฒนาดังกล่าว โดยการได้มาซึ่งบัญชีสถิติทางการจะเริ่มจากการวิเคราะห์ห่วงโซ่คุณค่าของประเทศไทย 140 เป้าหมาย แผนแม่บทย่อย ภายใต้แผนแม่บทภายใต้ยุทธศาสตร์ชาติ (23 ประเด็น) ที่สอดคล้องกับประเด็นการพัฒนานำที่ 3 ของแผนพัฒนาจังหวัดอุดรธานี คือ ประเด็น 5 การท่องเที่ยว ประกอบด้วย

- แผนแม่บทย่อย 5.1 การท่องเที่ยวเชิงสร้างสรรค์และวัฒนธรรม
เป้าหมาย 050101 รายได้จากการท่องเที่ยวเชิงสร้างสรรค์และวัฒนธรรมเพิ่มขึ้น
เป้าหมาย 050102 เมืองและชุมชนที่มีศักยภาพด้านการท่องเที่ยวสร้างสรรค์และวัฒนธรรมเพิ่มขึ้น
เป้าหมาย 050103 สินค้าท่องเที่ยวเชิงสร้างสรรค์และวัฒนธรรมได้รับการขึ้นทะเบียนทรัพย์สินทางปัญญาเพิ่มขึ้น
- แผนแม่บทย่อย 5.2 การท่องเที่ยวเชิงธุรกิจ
เป้าหมาย 050201 รายได้จากการท่องเที่ยวเชิงธุรกิจเพิ่มขึ้น
- แผนแม่บทย่อย 5.3 การท่องเที่ยวเชิงสุขภาพ ความงาม และแพทย์แผนไทย
เป้าหมาย 050301 รายได้จากการท่องเที่ยวเชิงสุขภาพ ความงาม และแพทย์แผนไทยเพิ่มขึ้น
เป้าหมาย 050303 สถานประกอบการด้านการท่องเที่ยวเชิงสุขภาพและบริการทางการแพทย์ได้รับมาตรฐานเพิ่มขึ้น
- แผนแม่บทย่อย 5.5 การท่องเที่ยวเชื่อมโยงภูมิภาค
เป้าหมาย 050501 ประเทศไทยเป็นจุดเชื่อมต่อการเดินทางของนักท่องเที่ยวในภูมิภาคอาเซียน

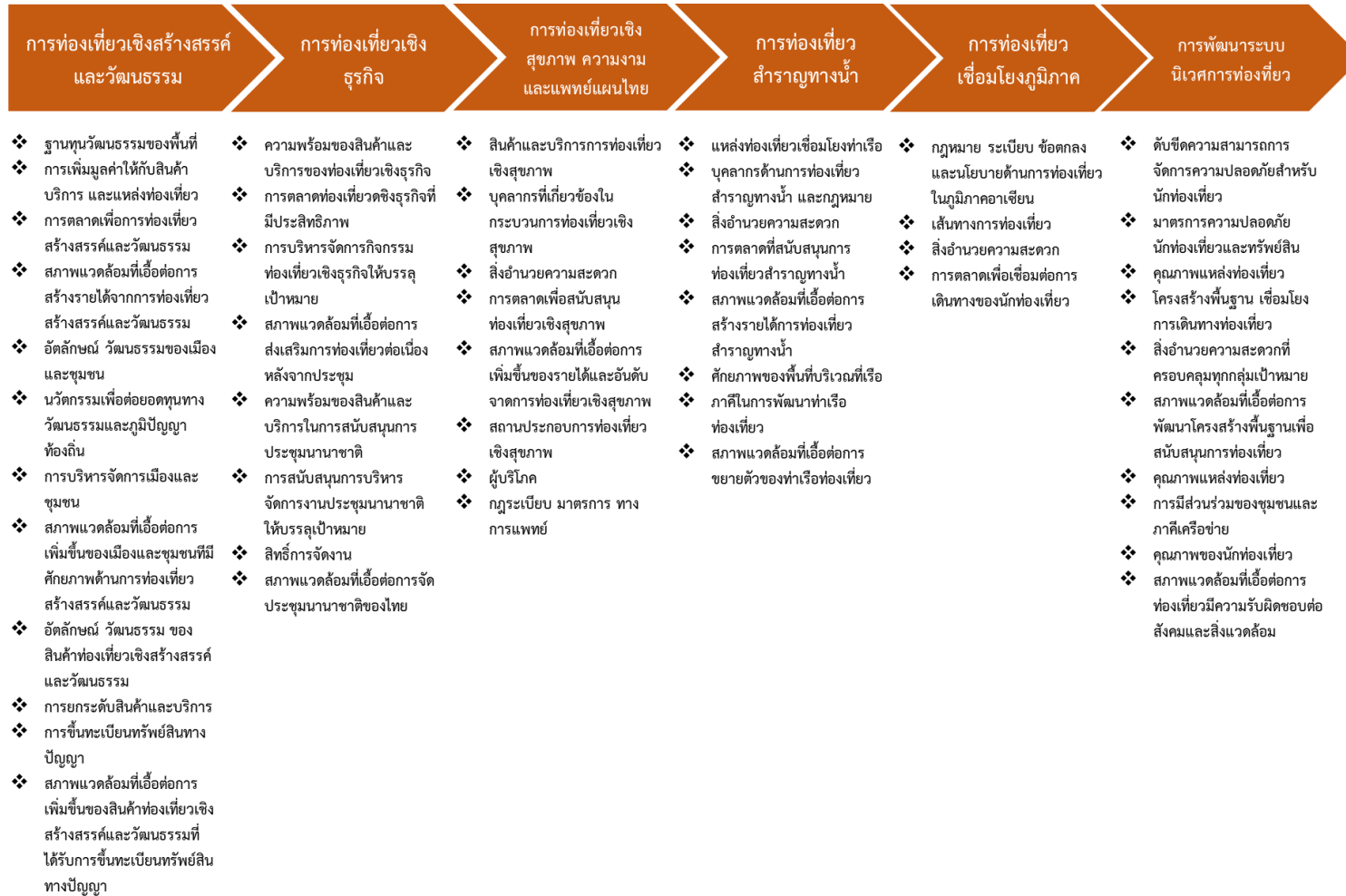
- แผนแม่บทย่อย 5.6 การพัฒนาระบบนิเวศการท่องเที่ยว
เป้าหมาย 050601 นักท่องเที่ยวมีความปลอดภัยในชีวิตและทรัพย์สินมากขึ้น
เป้าหมาย 050602 โครงสร้างพื้นฐานเพื่อสนับสนุนการท่องเที่ยวมีคุณภาพและมาตรฐาน
ดีขึ้น
เป้าหมาย 050603 การท่องเที่ยวอย่างมีความรับผิดชอบต่อสังคมและสิ่งแวดล้อมดีขึ้น
- จากนั้นจัดทำห่วงโซ่คุณค่าที่สอดคล้องกับแผนพัฒนาจังหวัดอุดรดิตถ์ เรื่อง “การท่องเที่ยว”

ดั่งภาพ 20

ห่วงโซ่คุณค่า “พัฒนาทุนทางวัฒนธรรม ภูมิปัญญาท้องถิ่น และทรัพยากรธรรมชาติ เพื่อสร้าง
คุณค่าการท่องเที่ยวอย่างยั่งยืน จังหวัดอุดรดิตถ์” ดั่งภาพ 21

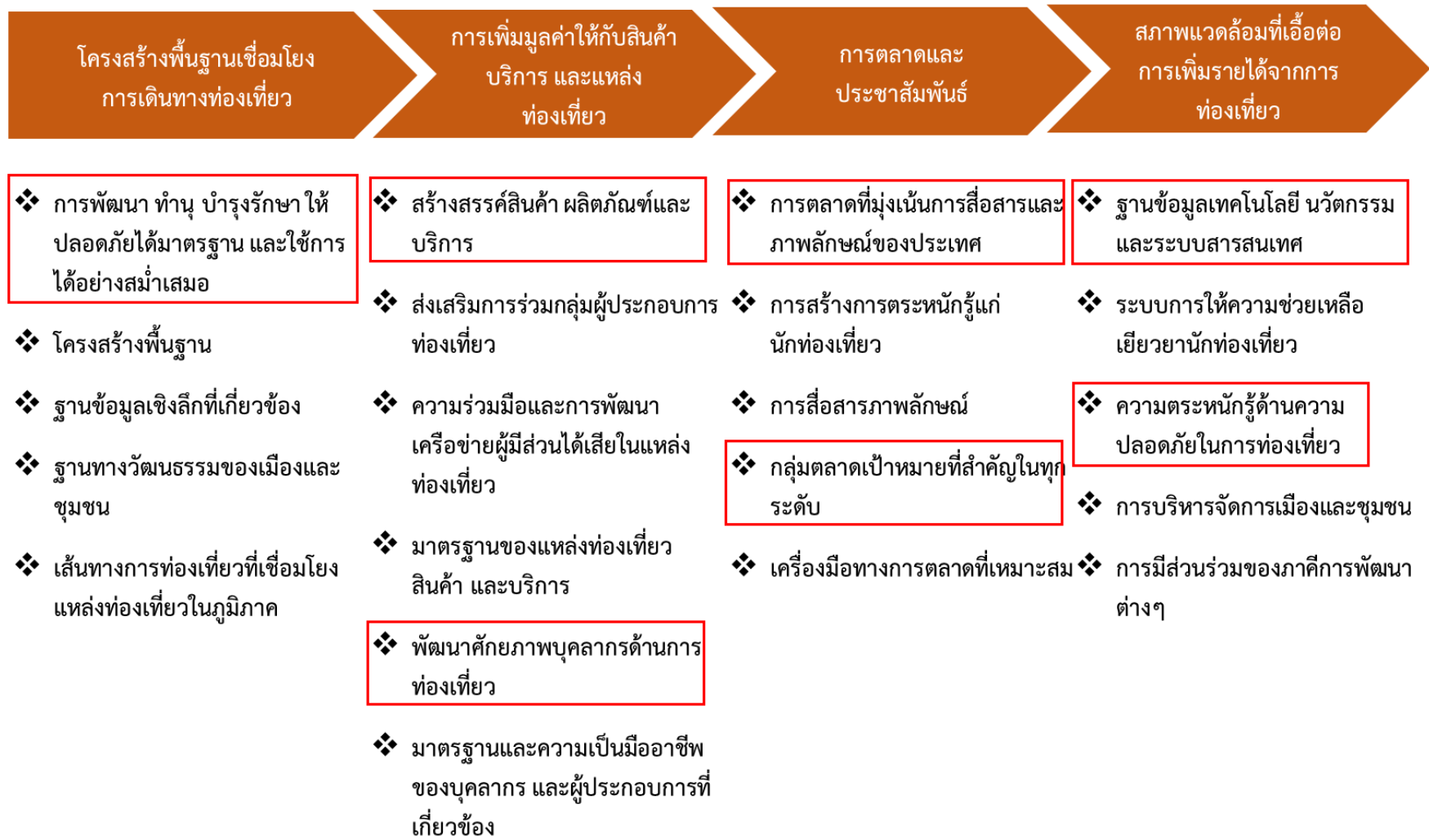
ในการศึกษาแผนต่าง ๆ ที่เกี่ยวข้องกับห่วงโซ่คุณค่า โดยศึกษายุทธศาสตร์ กลยุทธ์ แนวทาง
การพัฒนา ตลอดจนตัวชี้วัดภายใต้แผนระดับ 3 เช่น แผนพัฒนาการท่องเที่ยวแห่งชาติ ที่สอดคล้องกับปัจจัยสู่
ความสำเร็จ พร้อมทั้งกำหนดรายการสถิติที่สำคัญและจำเป็น ทำให้ได้บัญชีสถิติทางการตามประเด็นการพัฒนา
ที่ 3 คือ บัญชีสถิติทางการ “เมืองวัฒนธรรม ที่มีอัตลักษณ์และยกระดับคุณภาพการท่องเที่ยวจังหวัดอุดรดิตถ์”
ดั่งตาราง 14

ห่วงโซ่คุณค่า (Value Chain) “การท่องเที่ยว”



ภาพ 20 ห่วงโซ่คุณค่า (Value Chain) “การท่องเที่ยว”

ห่วงโซ่คุณค่า (Value Chain) “เมืองวัฒนธรรม ที่มีอัตลักษณ์และยกระดับคุณภาพการท่องเที่ยว จังหวัดอุดรดิตถ์”



ภาพ 21 ห่วงโซ่คุณค่า (Value Chain) “เมืองวัฒนธรรม ที่มีอัตลักษณ์และยกระดับคุณภาพการท่องเที่ยว จังหวัดอุดรดิตถ์”

ตาราง 14 บัญชีสถิติทางการ “เมืองวัฒนธรรม ที่มีอัตลักษณ์และยกระดับคุณภาพการท่องเที่ยว จังหวัดอุตรดิตถ์”

ห่วงโซ่คุณค่า (VC)	ปัจจัยแห่งความสำเร็จ (CSF)	ตัวชี้วัด	OS ID	รายการสถิติทางการ	สถานะความพร้อมเผยแพร่ (Tier)	หน่วยงานเจ้าของข้อมูล	ระดับหน่วยงานเจ้าของข้อมูล	หมายเหตุ
โครงสร้างพื้นฐาน เชื่อมโยงการเดินทางท่องเที่ยว	การพัฒนา ทำนุบำรุงรักษาให้ปลอดภัยได้มาตรฐาน และใช้การได้อย่างสม่ำเสมอ	ร้อยละของแหล่งท่องเที่ยวที่ได้รับการอนุรักษ์/ฟื้นฟู/ปรับปรุง/บูรณะ/พัฒนาแหล่งท่องเที่ยว	0049	แหล่งท่องเที่ยวของจังหวัด	Tier1	สำนักงานการท่องเที่ยวและกีฬาจังหวัดอุตรดิตถ์	จังหวัด	
การเพิ่มมูลค่าให้กับสินค้า บริการ และแหล่งท่องเที่ยว	การสร้างสรรคสินค้า ผลิตภัณฑ์และบริการ	มูลค่าการจำหน่ายสินค้า OTOP	0045	มูลค่าการจำหน่ายสินค้า OTOP	Tier1	สำนักงานพัฒนาชุมชนจังหวัดอุตรดิตถ์	จังหวัด	
การเพิ่มมูลค่าให้กับสินค้า บริการ และแหล่งท่องเที่ยว	การสร้างสรรคสินค้า ผลิตภัณฑ์และบริการ	จำนวนผู้ผลิต/ผู้ประกอบการ OTOP ที่ลงทะเบียน	0050	ผู้ผลิต/ผู้ประกอบการ OTOP	Tier1	สำนักงานพัฒนาชุมชนจังหวัดอุตรดิตถ์	จังหวัด	
การเพิ่มมูลค่าให้กับสินค้า บริการ และแหล่งท่องเที่ยว	พัฒนาศักยภาพบุคลากรด้านการท่องเที่ยว	จำนวนมัคคุเทศก์/ผู้นำเที่ยวในจังหวัดที่ได้มาตรฐาน	0051	จำนวนมัคคุเทศก์/ผู้นำเที่ยว	Tier1	สำนักงานการท่องเที่ยวและกีฬาจังหวัดอุตรดิตถ์	จังหวัด	

ตาราง 14 บัญชีสถิติทางการ “เมืองวัฒนธรรม ที่มีอัตลักษณ์และยกระดับคุณภาพการท่องเที่ยว จังหวัดอุตรดิตถ์”(ต่อ)

ห่วงโซ่คุณค่า (VC)	ปัจจัยแห่งความสำเร็จ (CSF)	ตัวชี้วัด	OS ID	รายการสถิติทางการ	สถานะความพร้อมเผยแพร่ (Tier)	หน่วยงานเจ้าของข้อมูล	ระดับหน่วยงานเจ้าของข้อมูล	หมายเหตุ
การตลาดและประชาสัมพันธ์	การตลาดที่มุ่งเน้นการสื่อสารคุณค่าและภาพลักษณ์ของประเทศ	การทำการตลาดกลุ่มนักท่องเที่ยวคุณภาพ	0052	งบประมาณในการทำการตลาด	Tier1	การท่องเที่ยวแห่งประเทศไทย (ททท.) สำนักงานแพร่	จังหวัด	
การตลาดและประชาสัมพันธ์	การตลาดที่มุ่งเน้นการสื่อสารคุณค่าและภาพลักษณ์ของประเทศ	ประชาสัมพันธ์สร้างภาพลักษณ์	0053	งบประมาณในการทำประชาสัมพันธ์	Tier1	การท่องเที่ยวแห่งประเทศไทย (ททท.) สำนักงานแพร่	จังหวัด	
การตลาดและประชาสัมพันธ์	การตลาดที่มุ่งเน้นการสื่อสารคุณค่าและภาพลักษณ์ของประเทศ	จำนวนเรื่องราวเชิงประสบการณ์และประชาสัมพันธ์เอกลักษณ์การท่องเที่ยว	0054	จำนวนเรื่องราวเชิงประสบการณ์และเอกลักษณ์การท่องเที่ยว	Tier1	การท่องเที่ยวแห่งประเทศไทย (ททท.) สำนักงานแพร่	จังหวัด	
การตลาดและประชาสัมพันธ์	กลุ่มตลาดเป้าหมายที่สำคัญในทุกกระดับ	รายได้จากการท่องเที่ยวของจังหวัดเพิ่มขึ้น	0055	นักท่องเที่ยว	Tier1	สำนักงานการท่องเที่ยวและกีฬาจังหวัดอุตรดิตถ์	จังหวัด	
การตลาดและประชาสัมพันธ์	กลุ่มตลาดเป้าหมายที่สำคัญในทุกกระดับ	รายได้จากการท่องเที่ยวของจังหวัดเพิ่มขึ้น	0056	รายได้จากการท่องเที่ยวของนักท่องเที่ยว	Tier1	สำนักงานการท่องเที่ยวและกีฬาจังหวัดอุตรดิตถ์	จังหวัด	

ตาราง 14 บัญชีสถิติทางการ “เมืองวัฒนธรรม ที่มีอัตลักษณ์และยกระดับคุณภาพการท่องเที่ยว จังหวัดอุตรดิตถ์”(ต่อ)

ห่วงโซ่คุณค่า (VC)	ปัจจัยแห่งความสำเร็จ (CSF)	ตัวชี้วัด	OS ID	รายการสถิติทางการ	สถานะความพร้อมเผยแพร่ (Tier)	หน่วยงานเจ้าของข้อมูล	ระดับหน่วยงานเจ้าของข้อมูล	หมายเหตุ
การตลาดและประชาสัมพันธ์	กลุ่มตลาดเป้าหมายที่สำคัญในทุกระดับ	รายได้จากการท่องเที่ยวของจังหวัดเพิ่มขึ้น	0057	ค่าใช้จ่ายของนักท่องเที่ยวต่อหัว	Tier1	สำนักงานการท่องเที่ยวและกีฬาจังหวัดอุตรดิตถ์	จังหวัด	
การตลาดและประชาสัมพันธ์	กลุ่มตลาดเป้าหมายที่สำคัญในทุกระดับ	รายได้จากการท่องเที่ยวของจังหวัดเพิ่มขึ้น	0058	ระยะเวลาการเข้าพักเฉลี่ยของนักท่องเที่ยว	Tier1	สำนักงานการท่องเที่ยวและกีฬาจังหวัดอุตรดิตถ์	จังหวัด	
สภาพแวดล้อมที่เอื้อต่อการเพิ่มรายได้จากการท่องเที่ยว	ฐานข้อมูลเทคโนโลยี นวัตกรรม และระบบสารสนเทศ	ระบบสารสนเทศ/สื่อที่นำมาใช้ในการให้บริการเพื่อส่งเสริมการท่องเที่ยว	0059	โรงแรมในจังหวัดที่มีบริการจองห้องพักทาง internet	Tier1	สำนักงานการท่องเที่ยวและกีฬาจังหวัดอุตรดิตถ์	จังหวัด	
สภาพแวดล้อมที่เอื้อต่อการเพิ่มรายได้จากการท่องเที่ยว	ความตระหนักรู้ด้านความปลอดภัยในการท่องเที่ยว	ร้อยละของมาตรการรักษาความปลอดภัยของนักท่องเที่ยว	0060	คดีของนักท่องเที่ยว	Tier1	หน่วยบริการตำรวจท่องเที่ยวจังหวัดอุตรดิตถ์	จังหวัด	
สภาพแวดล้อมที่เอื้อต่อการเพิ่มรายได้จากการท่องเที่ยว	ความตระหนักรู้ด้านความปลอดภัยในการท่องเที่ยว	ร้อยละของมาตรการรักษาความปลอดภัยของนักท่องเที่ยว	0061	อุบัติเหตุที่เกิดขึ้นกับนักท่องเที่ยว	Tier1	ตำรวจภูธรจังหวัดอุตรดิตถ์	จังหวัด	

ตาราง 14 บัญชีสถิติทางการ “เมืองวัฒนธรรม ที่มีอัตลักษณ์และยกระดับคุณภาพการท่องเที่ยว จังหวัดอุตรดิตถ์”(ต่อ)

ห่วงโซ่คุณค่า (VC)	ปัจจัยแห่งความสำเร็จ (CSF)	ตัวชี้วัด	OS ID	รายการสถิติทางการ	สถานะความพร้อมเผยแพร่ (Tier)	หน่วยงานเจ้าของข้อมูล	ระดับหน่วยงานเจ้าของข้อมูล	หมายเหตุ
สภาพแวดล้อมที่เอื้อต่อการเพิ่มรายได้จากการท่องเที่ยว	ความตระหนักรู้ด้านความปลอดภัยในการท่องเที่ยว	ร้อยละของมาตรการรักษาความปลอดภัยของนักท่องเที่ยว	0062	กล้อง CCTV ในแหล่งท่องเที่ยว	Tier1	สำนักงานส่งเสริมการปกครองท้องถิ่นจังหวัดอุตรดิตถ์	จังหวัด	

3.1.4 บัญชีสถิติทางการที่สอดคล้องตามประเด็นการพัฒนาดังกล่าว 4 อนุรักษ์ พันธุ์ บริหารจัดการทรัพยากรธรรมชาติและ สิ่งแวดล้อม แหล่งน้ำ และส่งเสริมการใช้พลังงานที่เป็นมิตร ต่อสิ่งแวดล้อม

วัตถุประสงค์

เพื่ออนุรักษ์ และฟื้นฟูทรัพยากรป่าไม้ของจังหวัดอุตรดิตถ์ ลุ่มน้ำน่านและลำน้ำสาขา เพื่อให้ทุกภาคส่วนในพื้นที่เกิดความตระหนักและร่วมมือกันในการดูแลรักษาป่าต้นน้ำ ไม่ว่าจะเป็นการเพิ่มพื้นที่ ป่าไม้โดยการฟื้นฟูสภาพป่า การป้องกันและปราบปรามไม่ให้มีการบุกรุกเข้าไปทำลายป่า การสร้างเครือข่ายความร่วมมือของชุมชนและภาคส่วนต่าง ๆ ของทั้งภาครัฐและภาคเอกชน บริหารจัดการทรัพยากรน้ำอย่างเป็นระบบ ตามแผนยุทธศาสตร์การบริหารจัดการทรัพยากรน้ำของรัฐบาล ตั้งแต่ต้นน้ำ กลางน้ำ ปลายน้ำ ให้สามารถแก้ไขปัญหาแล้ง น้ำท่วม น้ำเสีย การขาดแคลนน้ำภาคการผลิต น้ำอุปโภคบริโภค และการรักษาระบบนิเวศ สนับสนุนส่งเสริมการใช้พลังงานทดแทน พลังงานที่เป็นมิตรกับสิ่งแวดล้อมทั้งในภาคครัวเรือนและภาคการผลิต และการบริหารจัดการขยะอย่างถูกหลักสุขาภิบาล

ตัวชี้วัด

1. ร้อยละของประชากรที่ประสบภัยแล้ง (ร้อยละ)
2. ร้อยละที่ลดลงของจำนวนจุดความร้อน (ร้อยละ)

ในการขับเคลื่อนประเด็นการพัฒนาดังกล่าว อนุรักษ์ พันธุ์ บริหารจัดการทรัพยากรธรรมชาติและสิ่งแวดล้อม แหล่งน้ำ และส่งเสริมการใช้พลังงานที่เป็นมิตรต่อสิ่งแวดล้อมจังหวัดอุตรดิตถ์ ซึ่งจำเป็น ต้องมีบัญชีสถิติทางการที่ตอบประเด็นการพัฒนาดังกล่าว โดยการได้มาซึ่งบัญชีสถิติทางการจะเริ่มจากการวิเคราะห์ ห่วงโซ่คุณค่าของประเทศไทย 140 เป้าหมายแผนแม่บทย่อย ภายใต้แผนแม่บทภายใต้ยุทธศาสตร์ชาติ (23 ประเด็น) ที่สอดคล้องกับประเด็นการพัฒนาดังกล่าว ของแผนพัฒนาจังหวัดอุตรดิตถ์ คือ ประเด็น 18 การเติบโตอย่างยั่งยืน ประกอบ ด้วย

- แผนแม่บทย่อย 18.1 การสร้างการเติบโตอย่างยั่งยืนบนสังคมเศรษฐกิจสีเขียว
เป้าหมาย 180102 พื้นที่สีเขียวทุกประเภทเพิ่มขึ้น

จากนั้นจัดทำห่วงโซ่คุณค่าที่สอดคล้องกับแผนพัฒนาจังหวัดอุตรดิตถ์ เรื่อง “ทรัพยากรธรรมชาติและสิ่งแวดล้อมและพลังงานมีความอุดมสมบูรณ์เพิ่มขึ้น จังหวัดอุตรดิตถ์” ดังภาพ 22

ในการศึกษาแผนต่าง ๆ ที่เกี่ยวข้องกับห่วงโซ่คุณค่า โดยศึกษายุทธศาสตร์ กลยุทธ์ แนวทางการพัฒนา ตลอดจนตัวชี้วัดภายใต้แผนระดับ 3 เช่น แผนปฏิบัติการราชการกรมป่าไม้ แผนยุทธศาสตร์กระทรวงทรัพยากรธรรมชาติและสิ่งแวดล้อม แผนยุทธศาสตร์กรมป้องกันและบรรเทาสาธารณภัย ยุทธศาสตร์กรมป่าไม้ พ.ศ. 2560 – 2579 และ GVC การอนุรักษ์และพัฒนาทรัพยากรธรรมชาติ (ดิน ป่าไม้ ชายฝั่ง ทะเล) ที่สอดคล้องกับปัจจัยสู่ความสำเร็จ พร้อมทั้งกำหนดรายการสถิติที่สำคัญและจำเป็น ทำให้ได้บัญชีสถิติทางการตามประเด็นการพัฒนาดังกล่าว คือ บัญชีสถิติทางการ “ทรัพยากรธรรมชาติและสิ่งแวดล้อมและพลังงานมีความอุดมสมบูรณ์เพิ่มขึ้น จังหวัดอุตรดิตถ์” ดังตาราง 15

ห่วงโซ่คุณค่า (Value Chain) “ทรัพยากรธรรมชาติ สิ่งแวดล้อมและพลังงานมีความอุดมสมบูรณ์เพิ่มขึ้น จังหวัดอุตรดิตถ์”



ภาพ 22 ห่วงโซ่คุณค่า (Value Chain) “ทรัพยากรธรรมชาติ สิ่งแวดล้อมและพลังงานมีความอุดมสมบูรณ์เพิ่มขึ้น จังหวัดอุตรดิตถ์”

ตาราง 15 บัญชีสถิติทางการ “ทรัพยากรธรรมชาติ สิ่งแวดล้อมและพลังงานมีความอุดมสมบูรณ์เพิ่มขึ้น จังหวัดอุตรดิตถ์” (ต่อ)

ห่วงโซ่คุณค่า (VC)	ปัจจัยแห่งความสำเร็จ (CSF)	ตัวชี้วัด	OS ID	รายการสถิติทางการ	สถานะความพร้อมเผยแพร่ (Tier)	หน่วยงานเจ้าของข้อมูล	ระดับหน่วยงานเจ้าของข้อมูล	หมายเหตุ
การป้องกันการบุกรุกพื้นที่ป่า	การกำหนดแนวเขตและจำแนกพื้นที่	พื้นที่ป่าสงวนที่มีสภาพป่า	0063	พื้นที่ป่าสงวนที่มีสภาพป่า	Tier1	สำนักงานทรัพยากรธรรมชาติและสิ่งแวดล้อมจังหวัดอุตรดิตถ์	จังหวัด	
การป้องกันการบุกรุกพื้นที่ป่า	การกำหนดแนวเขตและจำแนกพื้นที่	พื้นที่ป่าสงวนตามประกาศ	0064	พื้นที่ป่าสงวนตามประกาศ	Tier1	สำนักงานทรัพยากรธรรมชาติและสิ่งแวดล้อมจังหวัดอุตรดิตถ์	จังหวัด	
การป้องกันการบุกรุกพื้นที่ป่า	การกำหนดแนวเขตและจำแนกพื้นที่	จำนวนและพื้นที่อนุรักษ์	0065	พื้นที่อนุรักษ์	Tier1	สำนักงานทรัพยากรธรรมชาติและสิ่งแวดล้อมจังหวัดอุตรดิตถ์	จังหวัด	
การป้องกันการบุกรุกพื้นที่ป่า	การกำหนดแนวเขตและจำแนกพื้นที่	อัตราการเปลี่ยนแปลงของพื้นที่ป่าไม้ในจังหวัดเพิ่มขึ้น	0066	พื้นที่ป่าไม้	Tier1	สำนักงานทรัพยากรธรรมชาติและสิ่งแวดล้อมจังหวัดอุตรดิตถ์	จังหวัด	

ตาราง 15 บัญชีสถิติทางการ “ทรัพยากรธรรมชาติ สิ่งแวดล้อมและพลังงานมีความอุดมสมบูรณ์เพิ่มขึ้น จังหวัดอุดรดิตถ์” (ต่อ)

หัวข้อคุณค่า (VC)	ปัจจัยแห่งความสำเร็จ (CSF)	ตัวชี้วัด	OS ID	รายการสถิติทางการ	สถานะความพร้อมเผยแพร่ (Tier)	หน่วยงานเจ้าของข้อมูล	ระดับหน่วยงานเจ้าของข้อมูล	หมายเหตุ
การอนุรักษ์และฟื้นฟูพื้นที่ป่า	แผนการฟื้นฟูระบบนิเวศป่าไม้/ทรัพยากรธรรมชาติ/สิ่งแวดล้อม	พื้นที่ป่าเสื่อมโทรม พื้นที่ป่าสมบูรณ์/ป่าคืนสภาพ พื้นที่ป่าสงวนเสื่อมโทรม	0067	พื้นที่ป่าเสื่อมโทรม	Tier1	กรมป่าไม้	กรม	
การอนุรักษ์และฟื้นฟูพื้นที่ป่า	แผนการฟื้นฟูระบบนิเวศป่าไม้/ทรัพยากรธรรมชาติ/สิ่งแวดล้อม	พื้นที่ป่าเสื่อมโทรม พื้นที่ป่าสมบูรณ์/ป่าคืนสภาพ พื้นที่ป่าสงวนเสื่อมโทรม	0068	พื้นที่ป่าสงวน	Tier1	กรมป่าไม้	กรม	
การอนุรักษ์และฟื้นฟูพื้นที่ป่า	แผนการฟื้นฟูระบบนิเวศป่าไม้/ทรัพยากรธรรมชาติ/สิ่งแวดล้อม	พื้นที่ได้รับการส่งเสริมการบริหารจัดการป่าชุมชนโดยการมีส่วนร่วมของราษฎรในชุมชน	0069	พื้นที่ป่าชุมชนตาม พ.ร.บ. ป่าชุมชน พ.ศ. ๒๕๖๒	Tier1	กรมป่าไม้	กรม	
การอนุรักษ์และฟื้นฟูพื้นที่ป่า	การพัฒนาคุณภาพชีวิตของประชาชนและชุมชนในพื้นที่ป่า	ร้อยละของผู้ประสพภัยที่ได้รับความช่วยเหลืออย่างรวดเร็วตามมาตรฐาน	0070	การเกิดอุทกภัยและดินโคลนถล่ม	Tier1	สำนักงานป้องกันและบรรเทาสาธารณภัยจังหวัดอุดรดิตถ์	จังหวัด	
การอนุรักษ์และฟื้นฟูพื้นที่ป่า	การพัฒนาคุณภาพชีวิตของประชาชนและชุมชนในพื้นที่ป่า	ร้อยละของผู้ประสพภัยที่ได้รับความช่วยเหลืออย่างรวดเร็วตามมาตรฐาน	0071	พื้นที่ประสบอุทกภัยและดินโคลนถล่ม	Tier1	สำนักงานป้องกันและบรรเทาสาธารณภัยจังหวัดอุดรดิตถ์	จังหวัด	

ตาราง 15 บัญชีสถิติทางการ “ทรัพยากรธรรมชาติ สิ่งแวดล้อมและพลังงานมีความอุดมสมบูรณ์เพิ่มขึ้น จังหวัดอุดรดิตถ์” (ต่อ)

ห่วงโซ่คุณค่า (VC)	ปัจจัยแห่งความสำเร็จ (CSF)	ตัวชี้วัด	OS ID	รายการสถิติทางการ	สถานะความพร้อมเผยแพร่ (Tier)	หน่วยงานเจ้าของข้อมูล	ระดับหน่วยงานเจ้าของข้อมูล	หมายเหตุ
การอนุรักษ์และฟื้นฟูพื้นที่ป่า	การพัฒนาคุณภาพชีวิตของประชาชนและชุมชนในพื้นที่ป่า	ร้อยละของผู้ประสพภัยที่ได้รับความช่วยเหลืออย่างรวดเร็วตามมาตรฐาน	0072	ผู้เสียชีวิตจากอุทกภัยและดินโคลนถล่ม	Tier1	สำนักงานป้องกันและบรรเทาสาธารณภัยจังหวัดอุดรดิตถ์	จังหวัด	
การอนุรักษ์และฟื้นฟูพื้นที่ป่า	การพัฒนาคุณภาพชีวิตของประชาชนและชุมชนในพื้นที่ป่า	ร้อยละของผู้ประสพภัยที่ได้รับความช่วยเหลืออย่างรวดเร็วตามมาตรฐาน	0073	มูลค่าความเสียหายจากอุทกภัยและดินโคลนถล่ม	Tier1	สำนักงานป้องกันและบรรเทาสาธารณภัยจังหวัดอุดรดิตถ์	จังหวัด	

3.1.5 บัญชีสถิติทางการที่สอดคล้องตามประเด็นการพัฒนากี 5 เพิ่มศักยภาพ การค้า การลงทุน ระบบ Logistic และ ความสัมพันธ์ กับประเทศเพื่อนบ้าน

วัตถุประสงค์

เพื่อผลักดันให้มีการพัฒนาด้านชายแดนภาคใต้ให้มีศักยภาพอำนวยความสะดวก ในการส่งเสริม การค้าชายแดน โดยส่งเสริมและสนับสนุนจัดตั้งด่านศุลกากร ศูนย์กระจายสินค้า รวมไปถึงระบบคมนาคม ขนส่ง และโลจิสติกส์ พัฒนาความสัมพันธ์ทางสังคมข้ามพรมแดนระหว่างจังหวัดอุตรดิตถ์กับประเทศ เพื่อนบ้าน

ตัวชี้วัด

1. มูลค่าการค้าชายแดนเพิ่มขึ้น ร้อยละ 1 ต่อปี

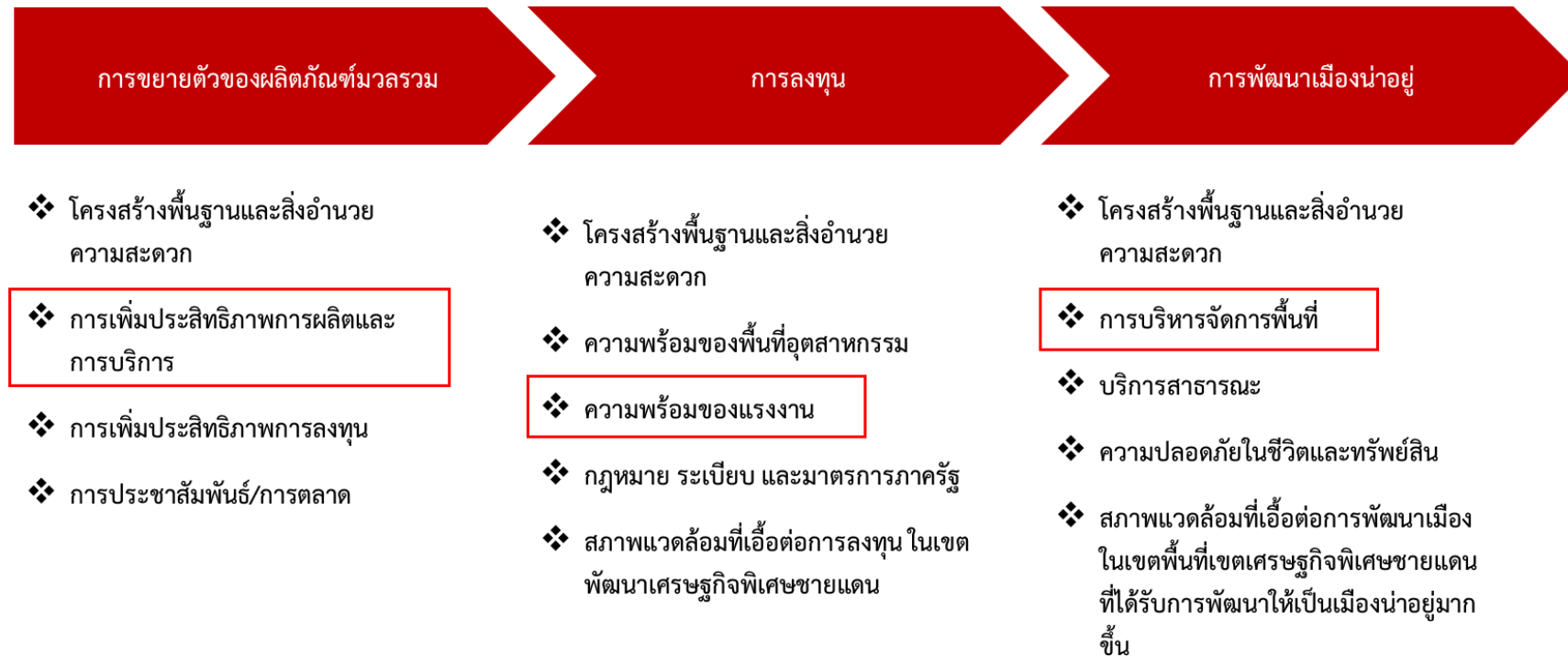
ในการขับเคลื่อนประเด็นการพัฒนากี 5 เพิ่มศักยภาพ การค้า การลงทุน ระบบ Logistic และ ความสัมพันธ์ กับประเทศเพื่อนบ้าน ได้มีการวิเคราะห์สถานการณ์ แนวโน้มการพัฒนาจังหวัดอุตรดิตถ์ ซึ่งจำเป็นต้องมีบัญชีสถิติทางการที่ตอบประเด็นการพัฒนาดังกล่าว โดยการได้มาซึ่งบัญชีสถิติทางการจะเริ่มจากการวิเคราะห์ ห่วงโซ่คุณค่าของประเทศไทย 140 เป้าหมายแผนแม่บทย่อย ภายใต้แผนแม่บทภายใต้ยุทธศาสตร์ชาติ (23 ประเด็น) ที่สอดคล้องกับประเด็นการพัฒนากี 5 ของแผนพัฒนาจังหวัดอุตรดิตถ์ คือ ประเด็น 9 เขตเศรษฐกิจ พิเศษ ประกอบด้วย

- แผนแม่บทย่อย 9.3 การพัฒนาเขตเศรษฐกิจพิเศษชายแดน
เป้าหมาย 090301 การขยายตัวของผลิตภัณฑ์มวลรวมของพื้นที่เขตพัฒนา เศรษฐกิจพิเศษชายแดนเพิ่มขึ้น
เป้าหมาย 090302 การลงทุนในเขตพัฒนาเศรษฐกิจพิเศษชายแดนที่เพิ่มขึ้น
เป้าหมาย 090303 เมืองในพื้นที่เขตพัฒนาเศรษฐกิจพิเศษชายแดนที่ได้รับการ พัฒนาให้เป็นเมืองนำอยู่มากขึ้น

จากนั้นจัดทำห่วงโซ่คุณค่าที่สอดคล้องกับแผนพัฒนาจังหวัดอุตรดิตถ์ เรื่อง “ระบบบริหารการค้า ชายแดน การลงทุน การท่องเที่ยว ความสัมพันธ์ระหว่างประเทศ จังหวัดอุตรดิตถ์” ดังภาพ 23

ในการศึกษาแผนต่าง ๆ ที่เกี่ยวข้องกับห่วงโซ่คุณค่า โดยศึกษายุทธศาสตร์ กลยุทธ์ แนวทาง การพัฒนา ตลอดจนตัวชี้วัดภายใต้แผนระดับ 3 เช่น แผนปฏิบัติการกระทรวงมหาดไทย (พ.ศ. 2563 - 2565) ที่สอดคล้องกับปัจจัยสู่ความสำเร็จ พร้อมทั้งกำหนดรายการสถิติที่สำคัญและจำเป็น ทำให้ได้บัญชี สถิติทางการตามประเด็นการพัฒนากี 5 คือ “ระบบบริหารการค้าชายแดน การลงทุน การท่องเที่ยว ความสัมพันธ์ระหว่างประเทศ จังหวัดอุตรดิตถ์” ดังตาราง 16

ห่วงโซ่คุณค่า (Value Chain) “ระบบบริหารการค้าชายแดน การลงทุน การท่องเที่ยว ความสัมพันธ์ระหว่างประเทศ จังหวัดอุตรดิตถ์”



ภาพ 23 ห่วงโซ่คุณค่า (Value Chain) “ระบบบริหารการค้าชายแดน การลงทุน การท่องเที่ยว ความสัมพันธ์ระหว่างประเทศ จังหวัดอุตรดิตถ์”

ตาราง 16 บัญชีสถิติทางการ “ระบบบริหารการค้าชายแดน การลงทุน การท่องเที่ยว ความสัมพันธ์ระหว่างประเทศ จังหวัดอุตรดิตถ์”

ห่วงโซ่คุณค่า (VC)	ปัจจัยแห่งความสำเร็จ (CSF)	ตัวชี้วัด	OS ID	รายการสถิติทางการ	สถานะความพร้อมเผยแพร่ (Tier)	หน่วยงานเจ้าของข้อมูล	ระดับหน่วยงานเจ้าของข้อมูล	หมายเหตุ
การขยายตัวของผลิตภัณฑ์มวลรวม	การเพิ่มประสิทธิภาพการผลิตและบริการ	มูลค่าการค้าชายแดนของจังหวัดเพิ่มขึ้น	0074	มูลค่าการนำเข้าการค้าชายแดน	Tier1	สำนักงานพาณิชย์จังหวัดอุตรดิตถ์	จังหวัด	
การขยายตัวของผลิตภัณฑ์มวลรวม	การเพิ่มประสิทธิภาพการผลิตและบริการ	มูลค่าการค้าชายแดนของจังหวัดเพิ่มขึ้น	0075	มูลค่าการส่งออกการค้าชายแดน	Tier1	สำนักงานพาณิชย์จังหวัดอุตรดิตถ์	จังหวัด	
การขยายตัวของผลิตภัณฑ์มวลรวม	การเพิ่มประสิทธิภาพการผลิตและบริการ	มูลค่าการค้ารวม	0076	มูลค่าการค้ารวม	Tier1	สำนักงานพาณิชย์จังหวัดอุตรดิตถ์	จังหวัด	
การขยายตัวของผลิตภัณฑ์มวลรวม	การเพิ่มประสิทธิภาพการผลิตและบริการ	ดุลการค้า	0077	ดุลการค้า	Tier1	สำนักงานพาณิชย์จังหวัดอุตรดิตถ์	จังหวัด	
การขยายตัวของผลิตภัณฑ์มวลรวม	การเพิ่มประสิทธิภาพการผลิตและบริการ	มูลค่าการนำเข้า จำแนกตามประเภทสินค้า	0078	มูลค่าการนำเข้า	Tier1	สำนักงานพาณิชย์จังหวัดอุตรดิตถ์	จังหวัด	

ตาราง 16 บัญชีสถิติทางการ “ระบบบริหารการค้าชายแดน การลงทุน การท่องเที่ยว ความสัมพันธ์ระหว่างประเทศ จังหวัดอุตรดิตถ์” (ต่อ)

หัวข้อคุณค่า (VC)	ปัจจัยแห่งความสำเร็จ (CSF)	ตัวชี้วัด	OS ID	รายการสถิติทางการ	สถานะความพร้อมเผยแพร่ (Tier)	หน่วยงานเจ้าของข้อมูล	ระดับหน่วยงานเจ้าของข้อมูล	หมายเหตุ
การขยายตัวของผลิตภัณฑ์มวลรวม	การเพิ่มประสิทธิภาพการผลิตและบริการ	มูลค่าการส่งออก จำแนกตามประเภทสินค้า	0079	มูลค่าการส่งออก	Tier1	สำนักงานพาณิชย์จังหวัดอุตรดิตถ์	จังหวัด	
การลงทุน	ความพร้อมของแรงงาน	ร้อยละของแรงงานต่างด้าวที่ได้รับการปรับเปลี่ยนสถานะได้รับใบอนุญาตทำงาน	0080	จำนวนแรงงานต่างด้าว	Tier1	สำนักงานจัดหางานจังหวัดอุตรดิตถ์	จังหวัด	
การพัฒนาเมื่อนำอยู่	การบริหารจัดการเชิงพื้นที่	จำนวนพื้นที่ที่ได้รับการพัฒนาโครงสร้างพื้นฐาน	0081	จำนวนพื้นที่ที่ได้รับการพัฒนาโครงสร้างพื้นฐาน	Tier1	สำนักงานโยธาธิการและผังเมืองจังหวัดอุตรดิตถ์	จังหวัด	

3.2 บัญชีสถิติทางการตามประเด็นย่อย

3.2.1 บัญชีสถิติทางการ ประเด็นย่อย “พัฒนาเกษตรกรรม (ข้าว) ให้มีคุณภาพ ปลอดภัย ได้มาตรฐาน”

วัตถุประสงค์

- 1) เพื่อให้หน่วยงานที่เกี่ยวข้องด้านการพัฒนาและส่งเสริมด้านการเกษตร สามารถจัดทำบัญชีข้อมูลของหน่วยงาน สอดคล้องตามมาตรฐานและนำชุดข้อมูลที่จัดทำบัญชีข้อมูล มาวิเคราะห์ และจัดทำเป็นสารสนเทศ ตอบโจทย์ความต้องการของหน่วยงาน ตลอดจนความต้องการของผู้บริหารในจังหวัดได้
- 2) เพื่อให้หน่วยงานภาครัฐเห็นประโยชน์ของบัญชีข้อมูล เพื่อสืบค้น และใช้งานข้อมูลภายในหน่วยงานได้สะดวกขึ้น และสามารถสืบค้น ร้องขอ เข้าถึงข้อมูลข้ามหน่วยงานได้ตามสิทธิ์ผ่านระบบอิเล็กทรอนิกส์
- 3) เพื่อให้ภาคเอกชนและประชาชน สามารถเข้าถึงและใช้ประโยชน์ข้อมูลภาครัฐที่เปิดเผยได้จากการจัดทำบัญชีข้อมูลของหน่วย งานผ่าน GD Catalog Platform และให้บริการที่เว็บไซต์ : <https://uttaradit.gdcatalog.go.th/> ได้อย่างสะดวกรวดเร็ว
- 4) เพื่อให้มี ข้อมูลที่สามารถตอบสนองต่อประเด็นยุทธศาสตร์จังหวัด จังหวัดอุตรดิตถ์จึงได้เลือกประเด็นสำคัญ (Pain Point) “พัฒนาเกษตรกรรม (ข้าว) ให้มีคุณภาพ ปลอดภัย ได้มาตรฐาน”

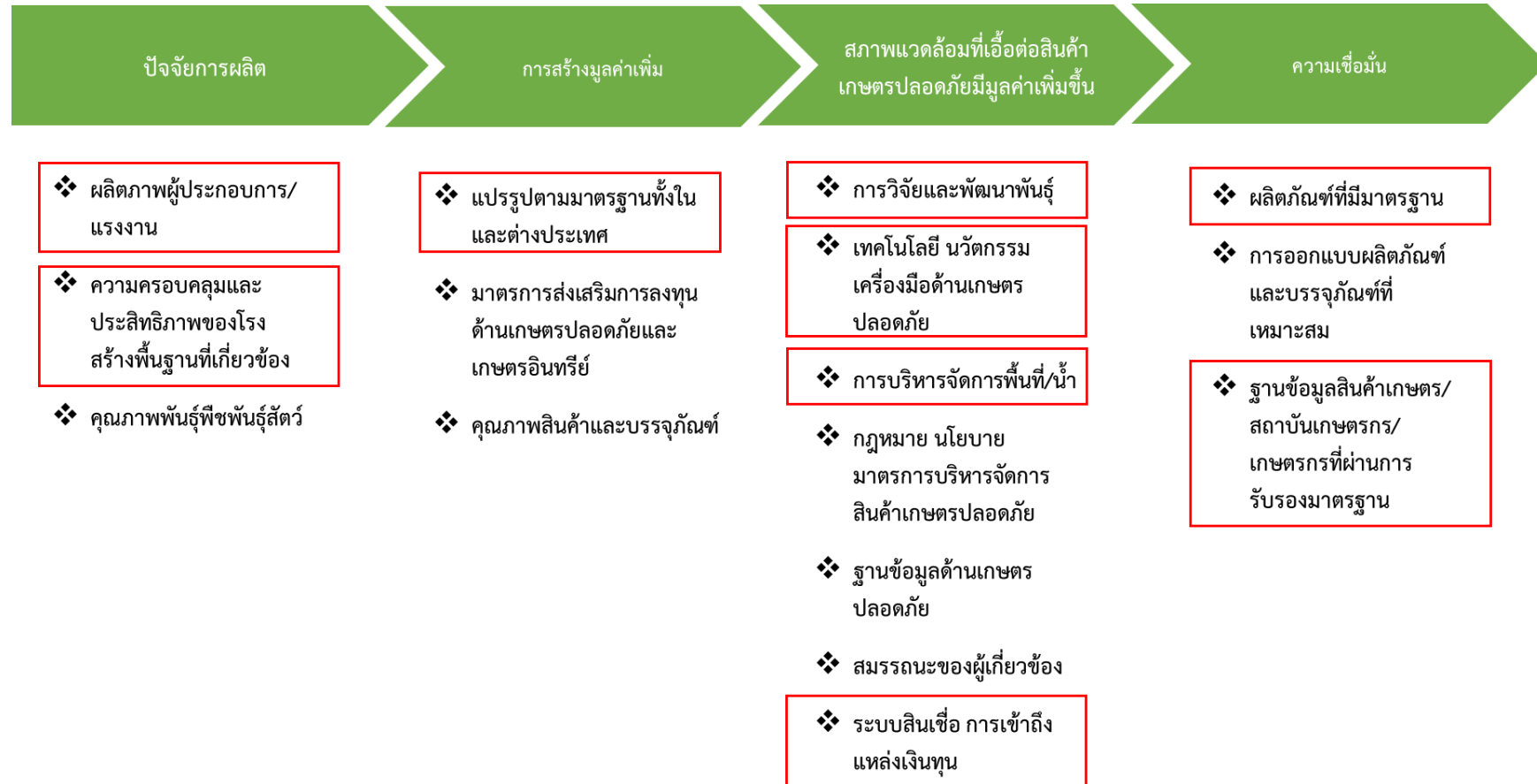
ในการจัดทำประเด็นย่อย “พัฒนาเกษตรกรรม (ข้าว) ให้มีคุณภาพ ปลอดภัย ได้มาตรฐาน” ได้มีการวิเคราะห์สถานการณ์ แนวโน้มการพัฒนาจังหวัดอุตรดิตถ์ ซึ่งจำเป็น ต้องมีบัญชีสถิติทางการที่ตอบประเด็นย่อยดังกล่าว โดยการได้มาซึ่งบัญชีสถิติทางการจะเริ่มจากการวิเคราะห์ห่วงโซ่คุณค่าของประเทศไทย 140 เป้าหมายแผนแม่บทย่อย ภายใต้แผนแม่บทภายใต้ยุทธศาสตร์ชาติ (23 ประเด็น) ที่สอดคล้องกับประเด็นย่อย คือ ประเด็น 3 การเกษตร ประกอบด้วย

- แผนแม่บทย่อย 3.2 เกษตรปลอดภัย
 - เป้าหมาย 030201 สินค้าเกษตรปลอดภัยมีมูลค่าเพิ่มขึ้น
 - เป้าหมาย 030202 ผลสัมฤทธิ์เกษตรปลอดภัยของไทยได้รับการยอมรับด้านคุณภาพความปลอดภัย และคุณค่าทางโภชนาการสูงขึ้น

จากนั้นจัดทำห่วงโซ่คุณค่าที่สอดคล้องกับประเด็นย่อย “พัฒนาเกษตรกรรม (ข้าว) ให้มีคุณภาพ ปลอดภัย ได้มาตรฐาน” ดังภาพ 24

ในการศึกษาแผนต่าง ๆ ที่เกี่ยวข้องกับห่วงโซ่คุณค่า โดยศึกษายุทธศาสตร์ กลยุทธ์ แนวทางการพัฒนาที่สอดคล้องกับปัจจัยสู่ความสำเร็จ พร้อมทั้งกำหนดรายการสถิติที่สำคัญและจำเป็น ทำให้ได้บัญชีสถิติทางการตามประเด็นย่อย คือ “พัฒนาเกษตรกรรม (ข้าว) ให้มีคุณภาพ ปลอดภัย ได้มาตรฐาน จังหวัดอุตรดิตถ์” ดังตาราง

ห่วงโซ่คุณค่า พัฒนาเกษตรกรรม (ข้าว) ให้มีคุณภาพ ปลอดภัย ได้มาตรฐาน



ภาพ 24 ห่วงโซ่คุณค่า (Value Chain) พัฒนาเกษตรกรรม (ข้าว) ให้มีคุณภาพ ปลอดภัย ได้มาตรฐาน

ตาราง 17 บัญชีสถิติทางการ “พัฒนาเกษตรกรรม (ข้าว) ให้มีคุณภาพ ปลอดภัย ได้มาตรฐาน”

ห่วงโซ่คุณค่า (VC)	ปัจจัยแห่งความสำเร็จ (CSF)	ตัวชี้วัด	OS ID	รายการสถิติทางการ	สถานะความพร้อมเผยแพร่ (Tier)	หน่วยงานเจ้าของข้อมูล	ระดับหน่วยงานเจ้าของข้อมูล	หมายเหตุ
ปัจจัยการผลิต	ผลิตภาพ ผู้ประกอบการ/ แรงงาน	ผู้ประกอบการค้าข้าว	0082	ผู้ประกอบการค้าข้าว	Tier1	สำนักงานพาณิชย์จังหวัดอุตรดิตถ์	จังหวัด	
ปัจจัยการผลิต	ความครอบคลุมและประสิทธิภาพของโครงสร้างพื้นฐานที่เกี่ยวข้อง	ต้นทุนการผลิตข้าว	0083	ต้นทุนการผลิตข้าว	Tier1	สำนักงานเกษตรจังหวัดอุตรดิตถ์	จังหวัด	
ปัจจัยการผลิต	ความครอบคลุมและประสิทธิภาพของโครงสร้างพื้นฐานที่เกี่ยวข้อง	ปริมาณการใช้ปุ๋ย	0084	ปริมาณการใช้ปุ๋ย	Tier1	ศูนย์วิจัยและพัฒนาการเกษตรอุตรดิตถ์	จังหวัด	
การสร้างมูลค่าเพิ่ม	การแปรรูปตามมาตรฐานทั้งในและต่างประเทศ	ผลิตภัณฑ์ที่แปรรูปจากข้าว	0096	ผลิตภัณฑ์ที่แปรรูปจากข้าว	Tier1	สำนักงานพัฒนาชุมชนจังหวัดอุตรดิตถ์	จังหวัด	
สภาพแวดล้อมที่เอื้อต่อสินค้าเกษตรปลอดภัยมีมูลค่าเพิ่มขึ้น	การวิจัยและพัฒนาพันธุ์	พันธุ์ข้าวที่นิยมปลูก	0085	พันธุ์ข้าวที่นิยมปลูก	Tier1	ศูนย์เมล็ดพันธุ์ข้าวแพร่	จังหวัด	

ตาราง 17 บัญชีสถิติทางการ “พัฒนาเกษตรกรรม (ข้าว) ให้มีคุณภาพ ปลอดภัย ได้มาตรฐาน” (ต่อ)

ห่วงโซ่คุณค่า (VC)	ปัจจัยแห่งความสำเร็จ (CSF)	ตัวชี้วัด	OS ID	รายการสถิติทางการ	สถานะความพร้อมเผยแพร่ (Tier)	หน่วยงานเจ้าของข้อมูล	ระดับหน่วยงานเจ้าของข้อมูล	หมายเหตุ
สภาพแวดล้อมที่เอื้อต่อสินค้าเกษตรปลอดภัย มีมูลค่าเพิ่มขึ้น	เทคโนโลยี นวัตกรรม เครื่องมือด้านเกษตรปลอดภัย	โรงสี	0086	โรงสีข้าว	Tier1	สำนักงานพาณิชย์จังหวัดอุดรดิตถ์	จังหวัด	
สภาพแวดล้อมที่เอื้อต่อสินค้าเกษตรปลอดภัย มีมูลค่าเพิ่มขึ้น	เทคโนโลยี นวัตกรรม เครื่องมือด้านเกษตรปลอดภัย	โรงสีที่ได้รับการส่งเสริมและพัฒนา	0087	โรงสีที่ได้รับการส่งเสริมและพัฒนา	Tier1	สำนักงานพาณิชย์จังหวัดอุดรดิตถ์	จังหวัด	
สภาพแวดล้อมที่เอื้อต่อสินค้าเกษตรปลอดภัย มีมูลค่าเพิ่มขึ้น	การบริหารจัดการพื้นที่/น้ำ	พื้นที่ปลูกข้าวที่ได้รับน้ำจากแหล่งน้ำชลประทาน	0040	พื้นที่ปลูกข้าวที่ได้รับน้ำจากแหล่งน้ำชลประทาน	Tier1	โครงการชลประทานอุดรดิตถ์	จังหวัด	
สภาพแวดล้อมที่เอื้อต่อสินค้าเกษตรปลอดภัย มีมูลค่าเพิ่มขึ้น	การบริหารจัดการพื้นที่/น้ำ	พื้นที่ปลูกข้าวที่ใช้น้ำจากแหล่งน้ำนอกเขตชลประทาน	0041	พื้นที่ปลูกข้าวที่ใช้น้ำจากแหล่งน้ำนอกเขตชลประทาน	Tier1	โครงการชลประทานอุดรดิตถ์	จังหวัด	
สภาพแวดล้อมที่เอื้อต่อสินค้าเกษตรปลอดภัย มีมูลค่าเพิ่มขึ้น	การบริหารจัดการพื้นที่/น้ำ	พื้นที่ที่ได้รับน้ำจากแหล่งชลประทาน	0088	พื้นที่ที่ได้รับน้ำจากแหล่งชลประทาน	Tier1	โครงการชลประทานอุดรดิตถ์	จังหวัด	

ตาราง 17 บัญชีสถิติทางการ “พัฒนาเกษตรกรรม (ข้าว) ให้มีคุณภาพ ปลอดภัย ได้มาตรฐาน” (ต่อ)

ห่วงโซ่คุณค่า (VC)	ปัจจัยแห่งความสำเร็จ (CSF)	ตัวชี้วัด	OS ID	รายการสถิติทางการ	สถานะความพร้อมเผยแพร่ (Tier)	หน่วยงานเจ้าของข้อมูล	ระดับหน่วยงานเจ้าของข้อมูล	หมายเหตุ
สภาพแวดล้อมที่เอื้อต่อสินค้าเกษตรปลอดภัย มีมูลค่าเพิ่มขึ้น	การบริหารจัดการพื้นที่/น้ำ	พื้นที่ที่ได้รับน้ำจากแหล่งน้ำนอกเขตชลประทาน	0089	พื้นที่ที่ได้รับน้ำจากแหล่งน้ำนอกเขตชลประทาน	Tier1	โครงการชลประทานอุตรดิตถ์	จังหวัด	
สภาพแวดล้อมที่เอื้อต่อสินค้าเกษตรปลอดภัย มีมูลค่าเพิ่มขึ้น	การบริหารจัดการพื้นที่/น้ำ	ปริมาณน้ำต้นทุน	0090	ปริมาณน้ำต้นทุน	Tier1	โครงการชลประทานอุตรดิตถ์	จังหวัด	
สภาพแวดล้อมที่เอื้อต่อสินค้าเกษตรปลอดภัย มีมูลค่าเพิ่มขึ้น	การบริหารจัดการพื้นที่/น้ำ	แหล่งน้ำสาธารณะ	0038	แหล่งน้ำสาธารณะชลประทาน	Tier1	โครงการชลประทานอุตรดิตถ์	จังหวัด	
สภาพแวดล้อมที่เอื้อต่อสินค้าเกษตรปลอดภัย มีมูลค่าเพิ่มขึ้น	การบริหารจัดการพื้นที่/น้ำ	แหล่งน้ำสาธารณะ	0091	แหล่งน้ำสาธารณะ	Tier1	สำนักงานทรัพยากรธรรมชาติและสิ่งแวดล้อมจังหวัดอุตรดิตถ์	จังหวัด	
สภาพแวดล้อมที่เอื้อต่อสินค้าเกษตรปลอดภัย มีมูลค่าเพิ่มขึ้น	การบริหารจัดการพื้นที่/น้ำ	เนื้อที่เพาะปลูกข้าว	0034	เนื้อที่เพาะปลูกข้าว	Tier1	สำนักงานเกษตรจังหวัดอุตรดิตถ์	จังหวัด	

ตาราง 17 บัญชีสถิติทางการ “พัฒนาเกษตรกรกรม (ข้าว) ให้มีคุณภาพ ปลอดภัย ได้มาตรฐาน” (ต่อ)

ห่วงโซ่คุณค่า (VC)	ปัจจัยแห่งความสำเร็จ (CSF)	ตัวชี้วัด	OS ID	รายการสถิติทางการ	สถานะความพร้อมเผยแพร่ (Tier)	หน่วยงานเจ้าของข้อมูล	ระดับหน่วยงานเจ้าของข้อมูล	หมายเหตุ
สภาพแวดล้อมที่เอื้อต่อสินค้าเกษตรปลอดภัย มีมูลค่าเพิ่มขึ้น	การบริหารจัดการพื้นที่/น้ำ	เนื้อที่เก็บเกี่ยวข้าว	0092	เนื้อที่เก็บเกี่ยวข้าว	Tier1	สำนักงานเกษตรจังหวัดอุตรดิตถ์	จังหวัด	
สภาพแวดล้อมที่เอื้อต่อสินค้าเกษตรปลอดภัย มีมูลค่าเพิ่มขึ้น	การบริหารจัดการพื้นที่/น้ำ	เนื้อที่เพาะปลูกข้าวเสียหาย	0093	เนื้อที่เพาะปลูกข้าวเสียหาย	Tier1	สำนักงานเกษตรจังหวัดอุตรดิตถ์	จังหวัด	
สภาพแวดล้อมที่เอื้อต่อสินค้าเกษตรปลอดภัย มีมูลค่าเพิ่มขึ้น	การบริหารจัดการพื้นที่/น้ำ	ผลผลิตข้าว	0035	ผลผลิตข้าว	Tier1	สำนักงานเกษตรจังหวัดอุตรดิตถ์	จังหวัด	
สภาพแวดล้อมที่เอื้อต่อสินค้าเกษตรปลอดภัย มีมูลค่าเพิ่มขึ้น	การบริหารจัดการพื้นที่/น้ำ	พื้นที่ปลูกข้าวที่ได้รับการรับรองคุณภาพข้าวตามมาตรฐาน	0094	พื้นที่ปลูกข้าวที่ได้รับการรับรองคุณภาพข้าวตามมาตรฐาน	Tier1	ศูนย์เมล็ดพันธุ์ข้าวแพร่	จังหวัด	
สภาพแวดล้อมที่เอื้อต่อสินค้าเกษตรปลอดภัย มีมูลค่าเพิ่มขึ้น	ระบบสินเชื่อ การเข้าถึงแหล่งเงินทุน	จำนวนสหกรณ์ภาคการเกษตร	0043	สหกรณ์ภาคการเกษตร	Tier1	สำนักงานสหกรณ์จังหวัดอุตรดิตถ์	จังหวัด	

ตาราง 17 บัญชีสถิติทางการ “พัฒนาเกษตรกรรม (ข้าว) ให้มีคุณภาพ ปลอดภัย ได้มาตรฐาน” (ต่อ)

ห่วงโซ่คุณค่า (VC)	ปัจจัยแห่งความสำเร็จ (CSF)	ตัวชี้วัด	OS ID	รายการสถิติทางการ	สถานะความพร้อมเผยแพร่ (Tier)	หน่วยงานเจ้าของข้อมูล	ระดับหน่วยงานเจ้าของข้อมูล	หมายเหตุ
สภาพแวดล้อมที่เอื้อต่อสินค้าเกษตรปลอดภัย มีมูลค่าเพิ่มขึ้น	ระบบสินเชื่อ การเข้าถึงแหล่งเงินทุน	จำนวนสมาชิกสหกรณ์	0044	สมาชิกสหกรณ์การเกษตร	Tier1	สำนักงานสหกรณ์จังหวัดอุดรดิตถ์	จังหวัด	
สภาพแวดล้อมที่เอื้อต่อสินค้าเกษตรปลอดภัย มีมูลค่าเพิ่มขึ้น	ระบบสินเชื่อ การเข้าถึงแหล่งเงินทุน	สินเชื่อ	0095	สินเชื่อ	Tier1	ธนาคารเพื่อการเกษตรและสหกรณ์การเกษตร จังหวัดอุดรดิตถ์	จังหวัด	
ความเชื่อมั่น	ผลิตภัณฑ์ที่มีมาตรฐาน	ผลิตภัณฑ์ที่ได้รับการรับรอง	0097	ผลิตภัณฑ์ที่ได้รับการรับรอง	Tier1	สำนักงานอุตสาหกรรมจังหวัดอุดรดิตถ์	จังหวัด	
ความเชื่อมั่น	ฐานข้อมูลสินค้าเกษตร/สถาบันเกษตรกร/เกษตรกรที่ผ่านการรับรองมาตรฐาน	เกษตรกรผู้ปลูกข้าว	0098	เกษตรกรผู้ปลูกข้าว	Tier1	สำนักงานเกษตรจังหวัดอุดรดิตถ์	จังหวัด	

ตาราง 17 บัญชีสถิติทางการ “พัฒนาเกษตรกรกรม (ข้าว) ให้มีคุณภาพ ปลอดภัย ได้มาตรฐาน” (ต่อ)

ห่วงโซ่คุณค่า (VC)	ปัจจัยแห่งความสำเร็จ (CSF)	ตัวชี้วัด	OS ID	รายการสถิติทางการ	สถานะความพร้อมเผยแพร่ (Tier)	หน่วยงานเจ้าของข้อมูล	ระดับหน่วยงานเจ้าของข้อมูล	หมายเหตุ
ความเชื่อมั่น	ฐานข้อมูลสินค้าเกษตร/สถาบันเกษตร/เกษตรกรที่ผ่านการรับรองมาตรฐาน	เกษตรกรที่ได้รับความรู้เกี่ยวกับการผลิตข้าวตามมาตรฐาน	0099	เกษตรกรที่ได้รับความรู้เกี่ยวกับการผลิตข้าวตามมาตรฐาน	Tier1	ศูนย์เมล็ดพันธุ์ข้าวแพร่	จังหวัด	

3.2.2 บัญชีสถิติทางการ ประเด็นย่อย “สุขภาวะผู้สูงอายุ”

วัตถุประสงค์

- 1) เพื่อให้หน่วยงานที่เกี่ยวข้องกับมิติการพัฒนาในด้านการพัฒนาคน (People) สามารถจัดทำบัญชีข้อมูลของหน่วยงาน สอดคล้องตามมาตรฐานและนำชุดข้อมูลที่จัดทำบัญชีข้อมูลมาวิเคราะห์ และจัดทำเป็นสารสนเทศ ตอบโจทย์ความต้องการของหน่วยงาน ตลอดจนความต้องการของผู้บริหารในจังหวัดได้
- 2) เพื่อให้หน่วยงานภาครัฐเห็นประโยชน์ของบัญชีข้อมูล เพื่อสืบค้น และใช้งานข้อมูลภายในหน่วยงานได้สะดวกขึ้น และสามารถสืบค้น ร้องขอ เข้าถึงข้อมูลข้ามหน่วยงานได้ตามสิทธิ์ผ่านระบบอิเล็กทรอนิกส์
- 3) เพื่อให้ภาคเอกชนและประชาชน สามารถเข้าถึงและใช้ประโยชน์ข้อมูลภาครัฐที่เปิดเผยได้จากการจัดทำบัญชีข้อมูลของหน่วย งานผ่าน GD Catalog Platform และให้บริการที่เว็บไซต์ : <https://uttaradit.gdcatalog.go.th/> ได้อย่างสะดวกรวดเร็ว
- 4) เพื่อให้มีข้อมูลที่สามารถตอบสนองต่อประเด็นการพัฒนาจังหวัด จังหวัดอุดรดิตถ์ จึงได้เลือกประเด็นการพัฒนาจังหวัด “สุขภาวะผู้สูงอายุ”

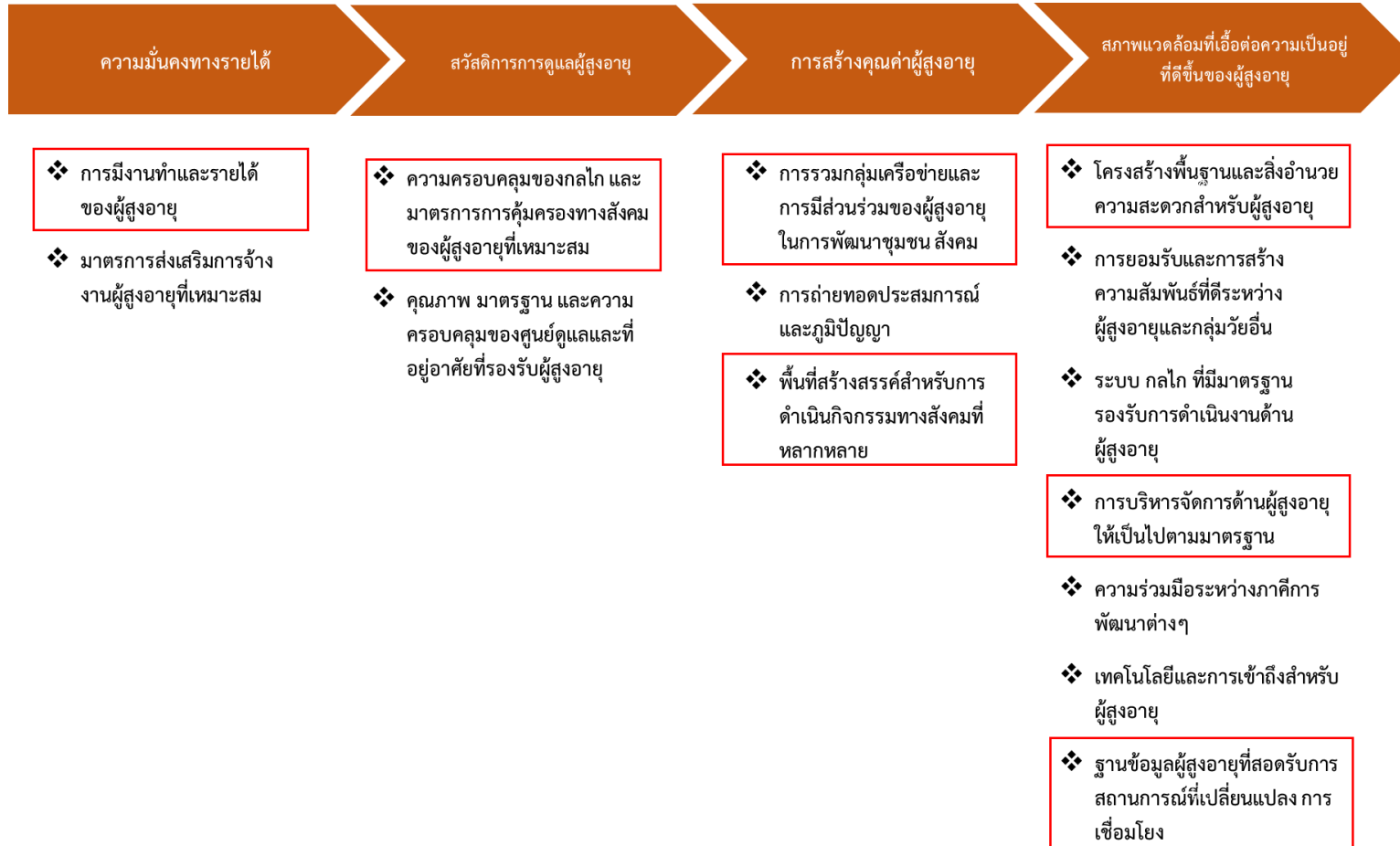
ในการจัดทำประเด็นย่อย “สุขภาวะผู้สูงอายุ” ได้มีการวิเคราะห์สถานการณ์ แนวโน้มการพัฒนาจังหวัดอุดรดิตถ์ ซึ่งจำเป็น ต้องมีบัญชีสถิติทางการที่ตอบประเด็นย่อยดังกล่าว โดยการได้มาซึ่งบัญชีสถิติทางการจะเริ่มจากการวิเคราะห์ห่วงโซ่คุณค่าของประเทศไทย 140 เป้าหมายแผนแม่บทย่อย ภายใต้แผนแม่บทภายใต้ยุทธศาสตร์ชาติ (23 ประเด็น) ที่สอดคล้องกับประเด็นย่อย คือ ประเด็น 15 พลังทางสังคม ประกอบด้วย

- แผนแม่บทย่อย 15.2 การรองรับสังคมสูงวัยเชิงรุก
- เป้าหมาย 150201 ประชากรไทยมีการเตรียมการก่อนยามสูงวัยเพื่อให้สูงวัยอย่างมีคุณภาพเพิ่มขึ้น
- เป้าหมาย 150202 ผู้สูงอายุมีความเป็นอยู่ที่ดีขึ้นอย่างต่อเนื่อง

จากนั้นจัดทำห่วงโซ่คุณค่าที่สอดคล้องกับประเด็นย่อย “สุขภาวะผู้สูงอายุ” ดังภาพ 25

ในการศึกษาแผนต่าง ๆ ที่เกี่ยวข้องกับห่วงโซ่คุณค่า โดยศึกษายุทธศาสตร์ กลยุทธ์ แนวทางการพัฒนาที่สอดคล้องกับปัจจัยสู่ความสำเร็จ พร้อมทั้งกำหนดรายการสถิติที่สำคัญและจำเป็น ทำให้ได้บัญชีสถิติทางการตามประเด็นย่อย คือ “สุขภาวะผู้สูงอายุ” ดังตาราง

ห่วงโซ่คุณค่า สุขภาวะผู้สูงอายุ



ภาพ 25 ห่วงโซ่คุณค่า “สุขภาวะผู้สูงอายุ”

ตาราง 18 บัญชีสถิติทางการ “สุขภาวะผู้สูงอายุ”

ห่วงโซ่คุณค่า (VC)	ปัจจัยแห่งความสำเร็จ (CSF)	ตัวชี้วัด	OS ID	รายการสถิติทางการ	สถานะความพร้อมเผยแพร่ (Tier)	หน่วยงานเจ้าของข้อมูล	ระดับหน่วยงานเจ้าของข้อมูล	หมายเหตุ
ความมั่นคงทางรายได้	การมีงานทำ และการมีรายได้ของผู้สูงอายุ	ผู้สูงอายุที่ขึ้นทะเบียนหางานทำ	0100	ผู้สูงอายุที่ขึ้นทะเบียนหางานทำ	Tier1	สำนักงานจัดงานจังหวัดอุตรดิตถ์	จังหวัด	
สวัสดิการ การดูแลผู้สูงอายุ	ความครอบคลุมของกลไก และมาตรการการคุ้มครองทางสังคมของผู้สูงอายุ	ผู้สูงอายุที่ได้รับเบี้ยยังชีพคนพิการ	0101	ผู้สูงอายุที่ได้รับเบี้ยยังชีพคนพิการ	Tier1	สำนักงานพัฒนาสังคมและความมั่นคงของมนุษย์จังหวัดอุตรดิตถ์	จังหวัด	
การสร้างคุณค่าผู้สูงอายุ	การรวมกลุ่มเครือข่าย และการมีส่วนร่วมของผู้สูงอายุในการพัฒนาชุมชนสังคม	ผู้สูงอายุที่เข้าร่วมชมรมหรือกลุ่ม	0102	ผู้สูงอายุที่เข้าร่วมชมรมหรือกลุ่ม	Tier1	สำนักงานพัฒนาสังคมและความมั่นคงของมนุษย์จังหวัดอุตรดิตถ์	จังหวัด	
การสร้างคุณค่าผู้สูงอายุ	การรวมกลุ่มเครือข่าย และการมีส่วนร่วมของผู้สูงอายุในการพัฒนาชุมชนสังคม	กิจกรรมเพื่อพัฒนาผู้สูงอายุ	0103	กิจกรรมเพื่อพัฒนาผู้สูงอายุ	Tier1	สำนักงานพัฒนาสังคมและความมั่นคงของมนุษย์จังหวัดอุตรดิตถ์	จังหวัด	

ตาราง 18 บัญชีสถิติทางการ “สุขภาวะผู้สูงอายุ” (ต่อ)

หัวข้อคุณค่า (VC)	ปัจจัยแห่งความสำเร็จ (CSF)	ตัวชี้วัด	OS ID	รายการสถิติทางการ	สถานะความพร้อมเผยแพร่ (Tier)	หน่วยงานเจ้าของข้อมูล	ระดับหน่วยงานเจ้าของข้อมูล	หมายเหตุ
การสร้างคุณค่าผู้สูงอายุ	การรวมกลุ่มเครือข่าย และการมีส่วนร่วมของผู้สูงอายุในการพัฒนาชุมชน สังคม	ชมรมผู้สูงอายุ	0104	ชมรมผู้สูงอายุ	Tier1	สำนักงานพัฒนาสังคมและความมั่นคงของมนุษย์จังหวัดอุดรดิตถ์	จังหวัด	
การสร้างคุณค่าผู้สูงอายุ	การรวมกลุ่มเครือข่าย และการมีส่วนร่วมของผู้สูงอายุในการพัฒนาชุมชน สังคม	กิจกรรมของผู้สูงอายุ เพื่อส่งเสริมการมีสุขภาพชีวิตที่ดี ครอบครัวมีความเข้มแข็ง	0105	กิจกรรมผู้สูงอายุเพื่อส่งเสริมการมีสุขภาพชีวิตที่ดี ครอบครัวมีความเข้มแข็ง	Tier1	สำนักงานพัฒนาสังคมและความมั่นคงของมนุษย์จังหวัดอุดรดิตถ์	จังหวัด	
การสร้างคุณค่าผู้สูงอายุ	การรวมกลุ่มเครือข่าย และการมีส่วนร่วมของผู้สูงอายุในการพัฒนาชุมชน สังคม	โครงการ กิจกรรมที่เน้นการพัฒนาคุณภาพชีวิตผู้สูงอายุ และผู้มีภาวะพึ่งพิง	0106	โครงการ กิจกรรมที่เน้นการพัฒนาคุณภาพชีวิตผู้สูงอายุ และผู้มีภาวะพึ่งพิง	Tier1	สำนักงานพัฒนาสังคมและความมั่นคงของมนุษย์จังหวัดอุดรดิตถ์	จังหวัด	

ตาราง 18 บัญชีสถิติทางการ “สุขภาวะผู้สูงอายุ” (ต่อ)

ห่วงโซ่คุณค่า (VC)	ปัจจัยแห่งความสำเร็จ (CSF)	ตัวชี้วัด	OS ID	รายการสถิติทางการ	สถานะความพร้อมเผยแพร่ (Tier)	หน่วยงานเจ้าของข้อมูล	ระดับหน่วยงานเจ้าของข้อมูล	หมายเหตุ
การสร้างคุณค่าผู้สูงอายุ	การรวมกลุ่มเครือข่าย และการมีส่วนร่วมของผู้สูงอายุในการพัฒนาชุมชน สังคม	โรงเรียนผู้สูงอายุ	0107	โรงเรียนผู้สูงอายุ	Tier1	สำนักงานพัฒนาสังคมและความมั่นคงของมนุษย์จังหวัดอุดรดิตถ์	จังหวัด	
การสร้างคุณค่าผู้สูงอายุ	การรวมกลุ่มเครือข่าย และการมีส่วนร่วมของผู้สูงอายุในการพัฒนาชุมชน สังคม	ชมรมกีฬาและนันทนาการผู้สูงอายุ	0108	ชมรมกีฬาและนันทนาการผู้สูงอายุ	Tier1	สำนักงานการท่องเที่ยวและกีฬาจังหวัดอุดรดิตถ์	จังหวัด	
การสร้างคุณค่าผู้สูงอายุ	การรวมกลุ่มเครือข่าย และการมีส่วนร่วมของผู้สูงอายุในการพัฒนาชุมชน สังคม	โครงการพัฒนาฝีมือแรงงานสำหรับกลุ่มเป้าหมายผู้สูงอายุ	0109	โครงการพัฒนาฝีมือแรงงานสำหรับกลุ่มเป้าหมายผู้สูงอายุ	Tier1	ศูนย์พัฒนาฝีมือแรงงานจังหวัดอุดรดิตถ์	จังหวัด	

ตาราง 18 บัญชีสถิติทางการ “สุขภาวะผู้สูงอายุ” (ต่อ)

ห่วงโซ่คุณค่า (VC)	ปัจจัยแห่งความสำเร็จ (CSF)	ตัวชี้วัด	OS ID	รายการสถิติทางการ	สถานะความพร้อมเผยแพร่ (Tier)	หน่วยงานเจ้าของข้อมูล	ระดับหน่วยงานเจ้าของข้อมูล	หมายเหตุ
การสร้างคุณค่าผู้สูงอายุ	การรวมกลุ่มเครือข่าย และการมีส่วนร่วมของผู้สูงอายุในการพัฒนาชุมชนสังคม	ผู้สูงอายุที่เข้าร่วมโครงการพัฒนาฝีมือแรงงานสำหรับกลุ่มเป้าหมายผู้สูงอายุ	0110	ผู้สูงอายุที่เข้าร่วมโครงการพัฒนาฝีมือแรงงานสำหรับกลุ่มเป้าหมายผู้สูงอายุ	Tier1	ศูนย์พัฒนาฝีมือแรงงานจังหวัดอุดรดิตถ์	จังหวัด	
การสร้างคุณค่าผู้สูงอายุ	พื้นที่สร้างสรรค์สำหรับการดำเนินกิจกรรมทางสังคมที่หลากหลาย	นักกีฬาผู้สูงอายุ	0111	นักกีฬาผู้สูงอายุ	Tier1	สำนักงานการท่องเที่ยวและกีฬาจังหวัดอุดรดิตถ์	จังหวัด	
การสร้างคุณค่าผู้สูงอายุ	พื้นที่สร้างสรรค์สำหรับการดำเนินกิจกรรมทางสังคมที่หลากหลาย	กิจกรรมการแข่งขันกีฬาผู้สูงอายุ	0112	กิจกรรมการแข่งขันกีฬาผู้สูงอายุ	Tier1	สำนักงานการท่องเที่ยวและกีฬาจังหวัดอุดรดิตถ์	จังหวัด	
สภาพแวดล้อมที่เอื้อต่อความเป็นอยู่ที่ดีขึ้นของผู้สูงอายุ	โครงสร้างพื้นฐานและสิ่งอำนวยความสะดวกสำหรับผู้สูงอายุ	ทางลาดที่อำนวยความสะดวกแก่ผู้สูงอายุ	0113	ทางลาดที่อำนวยความสะดวกแก่ผู้สูงอายุ	Tier1	สำนักงานส่งเสริมการปกครองท้องถิ่นจังหวัดอุดรดิตถ์	จังหวัด	

ตาราง 18 บัญชีสถิติทางการ “สุขภาวะผู้สูงอายุ” (ต่อ)

ห่วงโซ่คุณค่า (VC)	ปัจจัยแห่งความสำเร็จ (CSF)	ตัวชี้วัด	OS ID	รายการสถิติทางการ	สถานะความพร้อมเผยแพร่ (Tier)	หน่วยงานเจ้าของข้อมูล	ระดับหน่วยงานเจ้าของข้อมูล	หมายเหตุ
สภาพแวดล้อมที่เอื้อต่อความเป็นอยู่ที่ดีขึ้นของผู้สูงอายุ	โครงสร้างพื้นฐานและสิ่งอำนวยความสะดวกสำหรับผู้สูงอายุ	ห้องน้ำสำหรับผู้สูงอายุและคนพิการ	0114	ห้องน้ำสำหรับผู้สูงอายุและคนพิการ	Tier1	สำนักงานส่งเสริมการปกครองท้องถิ่นจังหวัดอุดรดิตถ์	จังหวัด	
สภาพแวดล้อมที่เอื้อต่อความเป็นอยู่ที่ดีขึ้นของผู้สูงอายุ	โครงสร้างพื้นฐานและสิ่งอำนวยความสะดวกสำหรับผู้สูงอายุ	ป้ายและสัญลักษณ์แสดงสิ่งอำนวยความสะดวก	0115	ป้ายและสัญลักษณ์แสดงสิ่งอำนวยความสะดวก	Tier1	สำนักงานส่งเสริมการปกครองท้องถิ่นจังหวัดอุดรดิตถ์	จังหวัด	
สภาพแวดล้อมที่เอื้อต่อความเป็นอยู่ที่ดีขึ้นของผู้สูงอายุ	โครงสร้างพื้นฐานและสิ่งอำนวยความสะดวกสำหรับผู้สูงอายุ	ที่จอดรถสำหรับผู้สูงอายุและผู้พิการ	0116	ที่จอดรถสำหรับผู้สูงอายุและผู้พิการ	Tier1	สำนักงานส่งเสริมการปกครองท้องถิ่นจังหวัดอุดรดิตถ์	จังหวัด	
สภาพแวดล้อมที่เอื้อต่อความเป็นอยู่ที่ดีขึ้นของผู้สูงอายุ	การบริหารจัดการด้านผู้สูงอายุให้เป็นไปตามมาตรฐาน	ข้อมูลเมืองที่เป็นมิตรกับผู้สูงอายุ ครบทั้ง 8 ด้านตาม WHO	0117	ข้อมูลเมืองที่เป็นมิตรกับผู้สูงอายุ ครบทั้ง 8 ด้านตาม WHO	Tier1	สำนักงานส่งเสริมการปกครองท้องถิ่นจังหวัดอุดรดิตถ์	จังหวัด	

ตาราง 18 บัญชีสถิติทางการ “สุขภาวะผู้สูงอายุ” (ต่อ)

ห่วงโซ่คุณค่า (VC)	ปัจจัยแห่งความสำเร็จ (CSF)	ตัวชี้วัด	OS ID	รายการสถิติทางการ	สถานะความพร้อมเผยแพร่ (Tier)	หน่วยงานเจ้าของข้อมูล	ระดับหน่วยงานเจ้าของข้อมูล	หมายเหตุ
สภาพแวดล้อมที่เอื้อต่อความเป็นอยู่ที่ดีขึ้นของผู้สูงอายุ	ฐานข้อมูลผู้สูงอายุที่สอดรับการสถานการณ์ที่เปลี่ยนแปลง การเชื่อมโยงข้อมูล	ศูนย์บริการข้อมูลผู้สูงอายุ	0118	ศูนย์บริการข้อมูลผู้สูงอายุ	Tier1	สำนักงานส่งเสริมการปกครองท้องถิ่นจังหวัดอุดรดิตถ์	จังหวัด	
สภาพแวดล้อมที่เอื้อต่อความเป็นอยู่ที่ดีขึ้นของผู้สูงอายุ	ฐานข้อมูลผู้สูงอายุที่สอดรับการสถานการณ์ที่เปลี่ยนแปลง การเชื่อมโยงข้อมูล	ศูนย์พัฒนาคุณภาพชีวิตผู้สูงอายุ	0119	ศูนย์พัฒนาคุณภาพชีวิตผู้สูงอายุ	Tier1	สำนักงานส่งเสริมการปกครองท้องถิ่นจังหวัดอุดรดิตถ์	จังหวัด	
สภาพแวดล้อมที่เอื้อต่อความเป็นอยู่ที่ดีขึ้นของผู้สูงอายุ	ฐานข้อมูลผู้สูงอายุที่สอดรับการสถานการณ์ที่เปลี่ยนแปลง การเชื่อมโยงข้อมูล	ผู้สูงอายุที่ถูกคุมขังอยู่ในเรือนจำ	0120	ผู้สูงอายุที่ถูกคุมขังอยู่ในเรือนจำ	Tier1	เรือนจำจังหวัดอุดรดิตถ์	จังหวัด	

3.2.3 บัญชีสถิติทางการ ประเด็นย่อย “การบริหารจัดการขยะ”

วัตถุประสงค์

- 1) เพื่อให้หน่วยงานที่เกี่ยวข้องกับมิติการพัฒนาในด้านการพัฒนาคน (People) สามารถจัดทำบัญชีข้อมูลของหน่วยงาน สอดคล้องตามมาตรฐานและนำชุดข้อมูลที่จัดทำบัญชีข้อมูลมาวิเคราะห์ และจัดทำเป็นสารสนเทศ ตอบโจทย์ความต้องการของหน่วยงาน ตลอดจนความต้องการของผู้บริหารในจังหวัดได้
- 2) เพื่อให้หน่วยงานภาครัฐเห็นประโยชน์ของบัญชีข้อมูล เพื่อสืบค้น และใช้งานข้อมูลภายในหน่วยงานได้สะดวกขึ้น และสามารถสืบค้น ร้องขอ เข้าถึงข้อมูลข้ามหน่วยงานได้ตามสิทธิ์ผ่านระบบอิเล็กทรอนิกส์
- 3) เพื่อให้ภาคเอกชนและประชาชน สามารถเข้าถึงและใช้ประโยชน์ข้อมูลภาครัฐที่เปิดเผยได้จากการจัดทำบัญชีข้อมูลของหน่วย งานผ่าน GD Catalog Platform และให้บริการที่เว็บไซต์ : <https://uttaradit.gdcatalog.go.th/> ได้อย่างสะดวกรวดเร็ว
- 4) เพื่อให้มีข้อมูลที่สามารถตอบสนองต่อประเด็นการพัฒนาจังหวัด จังหวัดอุดรดิตถ์ จึงได้เลือกประเด็นการพัฒนาจังหวัด “การบริหารจัดการขยะ”

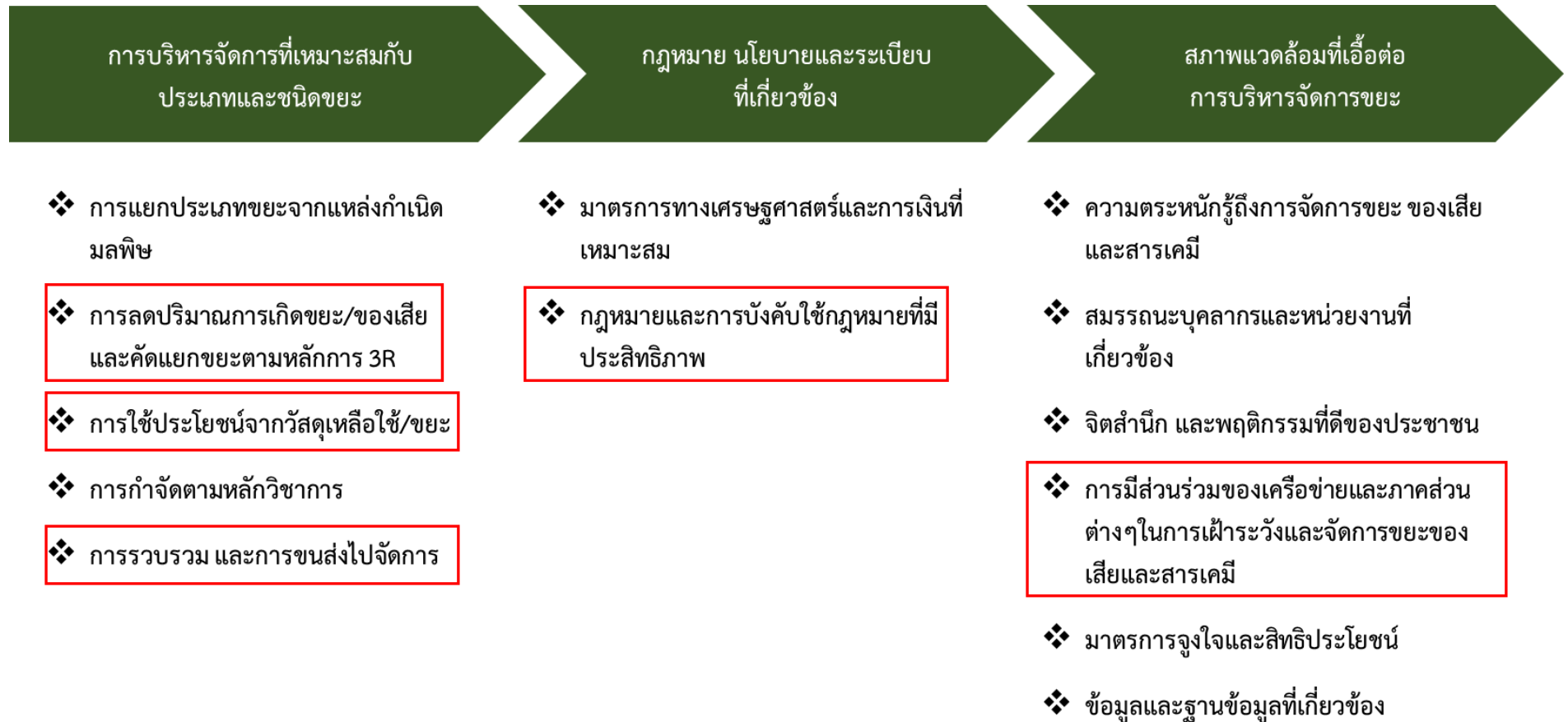
ในการจัดทำประเด็นย่อย “การบริหารจัดการขยะ” ได้มีการวิเคราะห์สถานการณ์ แนวโน้มการพัฒนาจังหวัดอุดรดิตถ์ ซึ่งจำเป็น ต้องมีบัญชีสถิติทางการที่ตอบประเด็นย่อยดังกล่าว โดยการได้มาซึ่งบัญชีสถิติทางการจะเริ่มจากการวิเคราะห์ห่วงโซ่คุณค่าของประเทศไทย 140 เป้าหมายแผนแม่บทย่อย ภายใต้แผนแม่บทภายใต้ยุทธศาสตร์ชาติ (23 ประเด็น) ที่สอดคล้องกับประเด็นย่อย คือ ประเด็น 18 การเติบโตอย่างยั่งยืน ประกอบด้วย

- แผนแม่บทย่อย 18.4 การจัดการมลพิษที่มีผลกระทบต่อสิ่งแวดล้อม และสารเคมี ในภาคการเกษตรทั้งระบบให้เป็นไปตามมาตรฐานสากล
- เป้าหมาย 180403 การจัดการขยะมูลฝอย มูลฝอยติดเชื้อ ของเสียอันตราย สารเคมีในภาคการเกษตร และการอุตสาหกรรมมีประสิทธิภาพมากขึ้น

จากนั้นจัดทำห่วงโซ่คุณค่าที่สอดคล้องกับประเด็นย่อย “การบริหารจัดการขยะ” ดังภาพ 26

ในการศึกษาแผนต่าง ๆ ที่เกี่ยวข้องกัห่วงโซ่คุณค่า โดยศึกษายุทธศาสตร์ กลยุทธ์ แนวทางการพัฒนาที่สอดคล้องกับปัจจัยสู่ความสำเร็จ พร้อมทั้งกำหนดรายการสถิติที่สำคัญและจำเป็น ทำให้ได้บัญชีสถิติทางการตามประเด็นย่อย คือ “การบริหารจัดการขยะ” ดังตาราง 19

ห่วงโซ่คุณค่า การบริหารจัดการขยะ



ภาพ 26 ห่วงโซ่คุณค่า (Value Chain) การบริหารจัดการขยะ

ตาราง 19 บัญชีสถิติทางการ “การบริหารจัดการขยะ”

ห่วงโซ่คุณค่า (VC)	ปัจจัยแห่งความสำเร็จ (CSF)	ตัวชี้วัด	OS ID	รายการสถิติทางการ	สถานะความพร้อมเผยแพร่ (Tier)	หน่วยงานเจ้าของข้อมูล	ระดับหน่วยงานเจ้าของข้อมูล	หมายเหตุ
การบริหารจัดการที่เหมาะสมกับประเภทและชนิดขยะ	การลดปริมาณการเกิดขยะ/ของเสียและคัดแยกขยะตามหลักการ 3 R	หมู่บ้าน ชุมชนที่ดำเนินการคัดแยกขยะอินทรีย์	0121	หมู่บ้าน ชุมชนที่ดำเนินการคัดแยกขยะอินทรีย์	Tier1	สำนักงานส่งเสริมการปกครองท้องถิ่นจังหวัดอุดรดิตถ์	จังหวัด	
การบริหารจัดการที่เหมาะสมกับประเภทและชนิดขยะ	การลดปริมาณการเกิดขยะ/ของเสียและคัดแยกขยะตามหลักการ 3 R	หมู่บ้าน ชุมชนที่ดำเนินการคัดแยกขยะรีไซเคิล	0122	หมู่บ้าน ชุมชนที่ดำเนินการคัดแยกขยะรีไซเคิล	Tier1	สำนักงานส่งเสริมการปกครองท้องถิ่นจังหวัดอุดรดิตถ์	จังหวัด	
การบริหารจัดการที่เหมาะสมกับประเภทและชนิดขยะ	การลดปริมาณการเกิดขยะ/ของเสียและคัดแยกขยะตามหลักการ 3 R	หมู่บ้าน ชุมชนที่ดำเนินการคัดแยกขยะอันตรายชุมชน	0123	หมู่บ้าน ชุมชนที่ดำเนินการคัดแยกขยะอันตรายชุมชน	Tier1	สำนักงานส่งเสริมการปกครองท้องถิ่นจังหวัดอุดรดิตถ์	จังหวัด	

ตาราง 19 บัญชีสถิติทางการ “การบริหารจัดการขยะ” (ต่อ)

ห่วงโซ่คุณค่า (VC)	ปัจจัยแห่งความสำเร็จ (CSF)	ตัวชี้วัด	OS ID	รายการสถิติทางการ	สถานะความพร้อมเผยแพร่ (Tier)	หน่วยงานเจ้าของข้อมูล	ระดับหน่วยงานเจ้าของข้อมูล	หมายเหตุ
การบริหารจัดการที่เหมาะสมกับประเภทและชนิดขยะ	การลดปริมาณการเกิดขยะ/ของเสียและคัดแยกขยะตามหลักการ 3 R	หมู่บ้าน ชุมชนที่ดำเนินการคัดแยกขยะทั่วไป	0124	หมู่บ้าน ชุมชนที่ดำเนินการคัดแยกขยะทั่วไป	Tier1	สำนักงานส่งเสริมการปกครองท้องถิ่นจังหวัดอุดรดิตถ์	จังหวัด	
การบริหารจัดการที่เหมาะสมกับประเภท และชนิดขยะ	การใช้ประโยชน์จากวัสดุเหลือใช้/ขยะ	รายได้ที่เกิดขึ้นจากขยะรีไซเคิลจากโครงการธนาคารขยะ	0125	รายได้ที่เกิดขึ้นจากขยะรีไซเคิลจากโครงการธนาคารขยะ	Tier1	สำนักงานส่งเสริมการปกครองท้องถิ่นจังหวัดอุดรดิตถ์	จังหวัด	
การบริหารจัดการที่เหมาะสมกับประเภท และชนิดขยะ	การรวบรวม และการขนส่งไปกำจัด	จุดรวบรวมขยะอันตราย	0126	จุดรวบรวมขยะอันตราย	Tier1	สำนักงานส่งเสริมการปกครองท้องถิ่นจังหวัดอุดรดิตถ์	จังหวัด	
การบริหารจัดการที่เหมาะสมกับประเภท และชนิดขยะ	การรวบรวม และการขนส่งไปกำจัด	ร้านรับซื้อของเก่าที่มีใบอนุญาต	0127	ร้านรับซื้อของเก่าที่มีใบอนุญาต	Tier1	ที่ทำการปกครองจังหวัดอุดรดิตถ์	จังหวัด	

ตาราง 19 บัญชีสถิติทางการ “การบริหารจัดการขยะ” (ต่อ)

ห่วงโซ่คุณค่า (VC)	ปัจจัยแห่งความสำเร็จ (CSF)	ตัวชี้วัด	OS ID	รายการสถิติทางการ	สถานะความพร้อมเผยแพร่ (Tier)	หน่วยงานเจ้าของข้อมูล	ระดับหน่วยงานเจ้าของข้อมูล	หมายเหตุ
การบริหารจัดการที่เหมาะสมกับประเภทและชนิดขยะ	การรวบรวม และการขนส่งไปจัดการ	ปริมาณขยะติดเชื้อในสถานบริการสาธารณสุข	0128	ปริมาณขยะติดเชื้อในสถานบริการสาธารณสุข	Tier1	สำนักงานสาธารณสุขจังหวัดอุดรดิตถ์	จังหวัด	
กฎหมาย นโยบาย และระเบียบที่เกี่ยวข้อง	กฎหมายและการบังคับใช้กฎหมายที่มีประสิทธิภาพ	ปัญหา เรื่องร้องเรียนด้านปัญหาขยะ ปัญหามลพิษ	0129	ปัญหา เรื่องร้องเรียนด้านปัญหาขยะ ปัญหามลพิษ	Tier1	ศูนย์ดำรงธรรมจังหวัดอุดรดิตถ์	จังหวัด	
สภาพแวดล้อมที่เอื้อต่อการบริหารจัดการขยะ	การมีส่วนร่วมของเครือข่ายและภาคส่วนต่างๆ ในการเฝ้าระวังและการจัดการขยะของเสียและสารเคมี	กลุ่มพื้นที่ในการจัดการมูลฝอยทั้งหมด	0130	กลุ่มพื้นที่ในการจัดการมูลฝอยทั้งหมด	Tier1	สำนักงานส่งเสริมการปกครองท้องถิ่นจังหวัดอุดรดิตถ์	จังหวัด	
สภาพแวดล้อมที่เอื้อต่อการบริหารจัดการขยะ	การมีส่วนร่วมของเครือข่ายและภาคส่วนต่างๆ ในการเฝ้าระวังและการจัดการขยะของเสียและสารเคมี	โครงการจัดการมูลฝอยที่มีการจัดทำแผนการจัดการขยะมูลฝอย	0131	โครงการจัดการมูลฝอยที่มีการจัดทำแผนการจัดการขยะมูลฝอย	Tier1	สำนักงานส่งเสริมการปกครองท้องถิ่นจังหวัดอุดรดิตถ์	จังหวัด	

ตาราง 19 บัญชีสถิติทางการ “การบริหารจัดการขยะ” (ต่อ)

ห่วงโซ่คุณค่า (VC)	ปัจจัยแห่งความสำเร็จ (CSF)	ตัวชี้วัด	OS ID	รายการสถิติทางการ	สถานะความพร้อมเผยแพร่ (Tier)	หน่วยงานเจ้าของข้อมูล	ระดับหน่วยงานเจ้าของข้อมูล	หมายเหตุ
สภาพแวดล้อมที่เอื้อต่อการบริหารจัดการขยะ	การมีส่วนร่วมของเครือข่ายและภาคส่วนต่างๆ ในการเฝ้าระวังและการจัดการขยะของเสียและสารเคมี	อปท.ที่จัดการทำแผนปฏิบัติการจัดการขยะมูลฝอยชุมชน จังหวัดสะอาด	0132	องค์การปกครองส่วนท้องถิ่นที่จัดการทำแผนปฏิบัติการจัดการขยะมูลฝอยชุมชน จังหวัดสะอาด	Tier1	สำนักงานส่งเสริมการปกครองท้องถิ่นจังหวัดอุตรดิตถ์	จังหวัด	
สภาพแวดล้อมที่เอื้อต่อการบริหารจัดการขยะ	การมีส่วนร่วมของเครือข่ายและภาคส่วนต่างๆ ในการเฝ้าระวังและการจัดการขยะของเสียและสารเคมี	แผนปฏิบัติการจัดการขยะมูลฝอยชุมชน จังหวัดสะอาด	0133	แผนปฏิบัติการจัดการขยะมูลฝอยชุมชน จังหวัดสะอาด	Tier1	สำนักงานส่งเสริมการปกครองท้องถิ่นจังหวัดอุตรดิตถ์	จังหวัด	
สภาพแวดล้อมที่เอื้อต่อการบริหารจัดการขยะ	การมีส่วนร่วมของเครือข่ายและภาคส่วนต่างๆ ในการเฝ้าระวังและการจัดการขยะของเสียและสารเคมี	หมู่บ้านที่มีการจัดทำแผนพัฒนาท้องถิ่น ด้านการบริหารจัดการขยะ	0134	หมู่บ้านที่มีการจัดทำแผนพัฒนาท้องถิ่น ด้านการบริหารจัดการขยะ	Tier1	สำนักงานส่งเสริมการปกครองท้องถิ่นจังหวัดอุตรดิตถ์	จังหวัด	

3.2.4 บัญชีสถิติทางการ ประเด็นย่อย “ยกระดับเมืองแห่งการท่องเที่ยว ๓ วัฒนธรรม (ล้านนา ล้านช้าง ไทยกลาง)”

วัตถุประสงค์

- 1) เพื่อให้หน่วยงานที่เกี่ยวข้องกับมิติการพัฒนาในด้านการพัฒนาคน (People) สามารถจัดทำบัญชีข้อมูลของหน่วยงาน สอดคล้องตามมาตรฐานและนำชุดข้อมูลที่จัดทำบัญชีข้อมูลมาวิเคราะห์ และจัดทำเป็นสารสนเทศ ตอบโจทย์ความต้องการของหน่วยงาน ตลอดจนความต้องการของผู้บริหารในจังหวัดได้
- 2) เพื่อให้หน่วยงานภาครัฐเห็นประโยชน์ของบัญชีข้อมูล เพื่อสืบค้น และใช้งานข้อมูลภายในหน่วยงานได้สะดวกขึ้น และสามารถสืบค้น ร้องขอ เข้าถึงข้อมูลข้ามหน่วยงานได้ตามสิทธิ์ผ่านระบบอิเล็กทรอนิกส์
- 3) เพื่อให้ภาคเอกชนและประชาชน สามารถเข้าถึงและใช้ประโยชน์ข้อมูลภาครัฐที่เปิดเผยได้จากการจัดทำบัญชีข้อมูลของหน่วย งานผ่าน GD Catalog Platform และให้บริการที่เว็บไซต์ : <https://uttaradit.gdcatalog.go.th/> ได้อย่างสะดวกรวดเร็ว
- 4) เพื่อให้มีข้อมูลที่สามารถตอบสนองต่อประเด็นการพัฒนาจังหวัด จังหวัดอุดรดิตถ์ จึงได้เลือกประเด็นการพัฒนาจังหวัด “ยกระดับเมืองแห่งการท่องเที่ยว ๓ วัฒนธรรม (ล้านนา ล้านช้าง ไทยกลาง)”

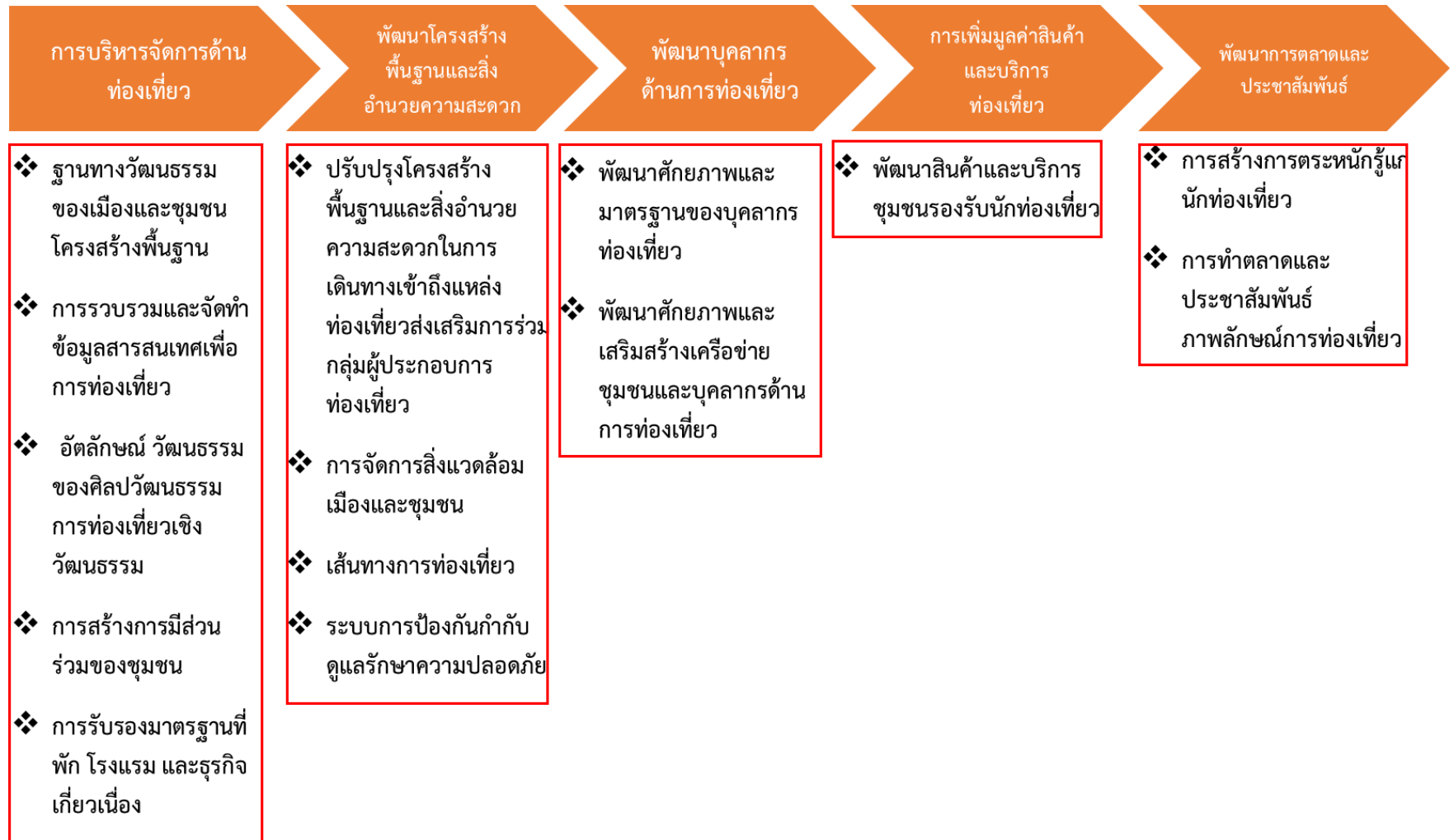
ในการจัดทำประเด็นย่อย “ยกระดับเมืองแห่งการท่องเที่ยว ๓ วัฒนธรรม (ล้านนา ล้านช้าง ไทยกลาง)” ได้มีการวิเคราะห์สถานการณ์ แนวโน้มการพัฒนาจังหวัดอุดรดิตถ์ ซึ่งจำเป็น ต้องมีบัญชีสถิติทางการที่ตอบประเด็นย่อยดังกล่าว โดยการได้มาซึ่งบัญชีสถิติทางการจะเริ่มจากการวิเคราะห์ห่วงโซ่คุณค่าของประเทศไทย 140 เป้าหมายแผนแม่บทย่อย ภายใต้แผนแม่บทภายใต้ยุทธศาสตร์ชาติ (23 ประเด็น) ที่สอดคล้องกับประเด็นย่อย คือ ประเด็น 5 การท่องเที่ยว ประกอบด้วย

- แผนแม่บทย่อย 05.1 การท่องเที่ยวเชิงสร้างสรรค์และวัฒนธรรม
 - เป้าหมาย 050101 รายได้จากการท่องเที่ยวเชิงสร้างสรรค์และวัฒนธรรมเพิ่มขึ้น
 - เป้าหมาย 050102 เมืองและชุมชนที่มีศักยภาพด้านการท่องเที่ยวสร้างสรรค์และวัฒนธรรมเพิ่มขึ้น

จากนั้นจัดทำห่วงโซ่คุณค่าที่สอดคล้องกับประเด็นย่อย “ยกระดับเมืองแห่งการท่องเที่ยว ๓ วัฒนธรรม (ล้านนา ล้านช้าง ไทยกลาง)” ดังภาพ 27

ในการศึกษาแผนต่าง ๆ ที่เกี่ยวข้องกับห่วงโซ่คุณค่า โดยศึกษายุทธศาสตร์ กลยุทธ์ แนวทางการพัฒนาที่สอดคล้องกับปัจจัยสู่ความสำเร็จ พร้อมทั้งกำหนดรายการสถิติที่สำคัญและจำเป็น ทำให้ได้บัญชีสถิติทางการตามประเด็นย่อย คือ “ยกระดับเมืองแห่งการท่องเที่ยว ๓ วัฒนธรรม (ล้านนา ล้านช้าง ไทยกลาง)” ดังตาราง 20

ห่วงโซ่คุณค่า “ยกระดับเมืองแห่งการท่องเที่ยว ๓ วัฒนธรรม (ล้านนา ล้านช้าง ไทยกลาง)”



ภาพ 27 ห่วงโซ่คุณค่า (Value Chain) “ยกระดับเมืองแห่งการท่องเที่ยว ๓ วัฒนธรรม (ล้านนา ล้านช้าง ไทยกลาง)”

ตาราง 20 บัญชีสถิติทางการ “ยกระดับเมืองแห่งการท่องเที่ยว ๓ วัฒนธรรม (ล้านนา ล้านช้าง ไทยกลาง)”

ห่วงโซ่คุณค่า (VC)	ปัจจัยแห่งความสำเร็จ (CSF)	ตัวชี้วัด	OS ID	รายการสถิติทางการ	สถานะความพร้อมเผยแพร่ (Tier)	หน่วยงานเจ้าของข้อมูล	ระดับหน่วยงานเจ้าของข้อมูล	หมายเหตุ
การบริหารจัดการด้านท่องเที่ยว	ฐานทางวัฒนธรรมของเมืองและชุมชน	ชุมชนท่องเที่ยวทางวัฒนธรรม	0169	ชุมชนท่องเที่ยวทางวัฒนธรรม	Tier1	สำนักงานวัฒนธรรมจังหวัดอุตรดิตถ์	จังหวัด	
การบริหารจัดการด้านท่องเที่ยว	ฐานทางวัฒนธรรมของเมืองและชุมชน	ชุมชนท่องเที่ยว OTOP นวัตวิถี	0170	ชุมชนท่องเที่ยว OTOP นวัตวิถี	Tier1	สำนักงานพัฒนาชุมชนจังหวัดอุตรดิตถ์	จังหวัด	
การบริหารจัดการด้านท่องเที่ยว	ฐานทางวัฒนธรรมของเมืองและชุมชน	แหล่งเรียนรู้ทางวัฒนธรรม	0171	แหล่งเรียนรู้ทางวัฒนธรรม	Tier1	สำนักงานวัฒนธรรมจังหวัดอุตรดิตถ์	จังหวัด	
การบริหารจัดการด้านท่องเที่ยว	ฐานทางวัฒนธรรมของเมืองและชุมชน	จำนวนประชาชนชาวบ้าน	0172	จำนวนประชาชนชาวบ้าน	Tier1	สำนักงานวัฒนธรรมจังหวัดอุตรดิตถ์	จังหวัด	
การบริหารจัดการด้านท่องเที่ยว	การรวบรวมและจัดทำข้อมูลสารสนเทศเพื่อการท่องเที่ยว	ร้อยละของแหล่งท่องเที่ยวที่ได้รับการอนุรักษ์/ฟื้นฟู/ปรับปรุง/บูรณะ/พัฒนาแหล่งท่องเที่ยว	0049	แหล่งท่องเที่ยวของจังหวัด	Tier1	สำนักงานการท่องเที่ยวและกีฬาจังหวัดอุตรดิตถ์	จังหวัด	
การบริหารจัดการด้านท่องเที่ยว	การรวบรวมและจัดทำข้อมูลสารสนเทศเพื่อการท่องเที่ยว	ร้อยละของแหล่งท่องเที่ยวที่ได้รับการอนุรักษ์/ฟื้นฟู/ปรับปรุง/บูรณะ/พัฒนาแหล่งท่องเที่ยว	0201	สถานที่ท่องเที่ยวที่แนะนำ	Tier1	สำนักงานการท่องเที่ยวและกีฬาจังหวัดอุตรดิตถ์	จังหวัด	

ตาราง 20 บัญชีสถิติทางการ “ยกระดับเมืองแห่งการท่องเที่ยว ๓ วัฒนธรรม (ล้านนา ล้านช้าง ไทยกลาง)” (ต่อ)

ห่วงโซ่คุณค่า (VC)	ปัจจัยแห่งความสำเร็จ (CSF)	ตัวชี้วัด	OS ID	รายการสถิติทางการ	สถานะความพร้อมเผยแพร่ (Tier)	หน่วยงานเจ้าของข้อมูล	ระดับหน่วยงานเจ้าของข้อมูล	หมายเหตุ
การบริหารจัดการด้านท่องเที่ยว	การรวบรวมและจัดทำข้อมูลสารสนเทศเพื่อการท่องเที่ยว	จำนวนผู้เยี่ยมชมเยือน	0173	จำนวนผู้เยี่ยมชมเยือน	Tier1	สำนักงานปลัดกระทรวงการท่องเที่ยวและกีฬา	กรม	
การบริหารจัดการด้านท่องเที่ยว	การรวบรวมและจัดทำข้อมูลสารสนเทศเพื่อการท่องเที่ยว	จำนวนผู้เยี่ยมชมเยือนชาวไทย	0174	จำนวนผู้เยี่ยมชมเยือนชาวไทย	Tier1	สำนักงานปลัดกระทรวงการท่องเที่ยวและกีฬา	กรม	
การบริหารจัดการด้านท่องเที่ยว	การรวบรวมและจัดทำข้อมูลสารสนเทศเพื่อการท่องเที่ยว	จำนวนผู้เยี่ยมชมเยือนชาวต่างชาติ	0175	จำนวนผู้เยี่ยมชมเยือนชาวต่างชาติ	Tier1	สำนักงานปลัดกระทรวงการท่องเที่ยวและกีฬา	กรม	
การบริหารจัดการด้านท่องเที่ยว	การรวบรวมและจัดทำข้อมูลสารสนเทศเพื่อการท่องเที่ยว	รายได้จากการท่องเที่ยวของจังหวัดเพิ่มขึ้น	0055	นักท่องเที่ยว	Tier1	สำนักงานการท่องเที่ยวและกีฬาจังหวัดอุตรดิตถ์	จังหวัด	
การบริหารจัดการด้านท่องเที่ยว	การรวบรวมและจัดทำข้อมูลสารสนเทศเพื่อการท่องเที่ยว	จำนวนนักท่องเที่ยวชาวไทย	0176	จำนวนนักท่องเที่ยวชาวไทย	Tier1	สำนักงานปลัดกระทรวงการท่องเที่ยวและกีฬา	กรม	

ตาราง 20 บัญชีสถิติทางการ “ยกระดับเมืองแห่งการท่องเที่ยว ๓ วัฒนธรรม (ล้านนา ล้านช้าง ไทยกลาง)” (ต่อ)

ห่วงโซ่คุณค่า (VC)	ปัจจัยแห่งความสำเร็จ (CSF)	ตัวชี้วัด	OS ID	รายการสถิติทางการ	สถานะความพร้อมเผยแพร่ (Tier)	หน่วยงานเจ้าของข้อมูล	ระดับหน่วยงานเจ้าของข้อมูล	หมายเหตุ
การบริหารจัดการด้านท่องเที่ยว	การรวบรวมและจัดทำข้อมูลสารสนเทศเพื่อการท่องเที่ยว	จำนวนนักท่องเที่ยวชาวต่างชาติ	0177	จำนวนนักท่องเที่ยวชาวต่างชาติ	Tier 1	สำนักงานปลัดกระทรวงการท่องเที่ยวและกีฬา	กรม	
การบริหารจัดการด้านท่องเที่ยว	การรวบรวมและจัดทำข้อมูลสารสนเทศเพื่อการท่องเที่ยว	จำนวนของนักทัศนอาจร	0178	จำนวนของนักทัศนอาจร	Tier 1	สำนักงานปลัดกระทรวงการท่องเที่ยวและกีฬา	กรม	
การบริหารจัดการด้านท่องเที่ยว	การรวบรวมและจัดทำข้อมูลสารสนเทศเพื่อการท่องเที่ยว	จำนวนของนักทัศนอาจรชาวไทย	0179	จำนวนของนักทัศนอาจรชาวไทย	Tier 1	สำนักงานปลัดกระทรวงการท่องเที่ยวและกีฬา	กรม	
การบริหารจัดการด้านท่องเที่ยว	การรวบรวมและจัดทำข้อมูลสารสนเทศเพื่อการท่องเที่ยว	จำนวนของนักทัศนอาจรชาวต่างชาติ	0180	จำนวนของนักทัศนอาจรชาวต่างชาติ	Tier 1	สำนักงานปลัดกระทรวงการท่องเที่ยวและกีฬา	กรม	
การบริหารจัดการด้านท่องเที่ยว	การรวบรวมและจัดทำข้อมูลสารสนเทศเพื่อการท่องเที่ยว	จำนวนที่พักนักท่องเที่ยว	0181	ที่พักนักท่องเที่ยว	Tier 1	ที่ทำการปกครองจังหวัดอุตรดิตถ์	จังหวัด	

ตาราง 20 บัญชีสถิติทางการ “ยกระดับเมืองแห่งการท่องเที่ยว ๓ วัฒนธรรม (ล้านนา ล้านช้าง ไทยกลาง)” (ต่อ)

ห่วงโซ่คุณค่า (VC)	ปัจจัยแห่งความสำเร็จ (CSF)	ตัวชี้วัด	OS ID	รายการสถิติทางการ	สถานะความพร้อมเผยแพร่ (Tier)	หน่วยงานเจ้าของข้อมูล	ระดับหน่วยงานเจ้าของข้อมูล	หมายเหตุ
การบริหารจัดการด้านท่องเที่ยว	การรวบรวมและจัดทำข้อมูลสารสนเทศเพื่อการท่องเที่ยว	ที่พักที่มีกิจกรรมแคมป์ปิ้งที่เป็นมิตรกับสิ่งแวดล้อม (Green Camping)	0206	ที่พักที่มีกิจกรรมแคมป์ปิ้งที่เป็นมิตรกับสิ่งแวดล้อม (Green Camping)	Tier 1	สำนักงานทรัพยากรธรรมชาติและสิ่งแวดล้อมจังหวัดอุตรดิตถ์	จังหวัด	
การบริหารจัดการด้านท่องเที่ยว	การรวบรวมและจัดทำข้อมูลสารสนเทศเพื่อการท่องเที่ยว	รายได้จากการท่องเที่ยวของจังหวัดเพิ่มขึ้น	0058	ระยะเวลาการเข้าพักเฉลี่ยของนักท่องเที่ยว	Tier 1	สำนักงานการท่องเที่ยวและกีฬาจังหวัดอุตรดิตถ์	จังหวัด	
การบริหารจัดการด้านท่องเที่ยว	การรวบรวมและจัดทำข้อมูลสารสนเทศเพื่อการท่องเที่ยว	รายได้จากการท่องเที่ยวของจังหวัดเพิ่มขึ้น	0056	รายได้จากการท่องเที่ยวของนักท่องเที่ยว	Tier 1	สำนักงานการท่องเที่ยวและกีฬาจังหวัดอุตรดิตถ์	จังหวัด	
การบริหารจัดการด้านท่องเที่ยว	การรวบรวมและจัดทำข้อมูลสารสนเทศเพื่อการท่องเที่ยว	รายได้จากการท่องเที่ยวของนักท่องเที่ยวชาวไทย	0182	รายได้จากการท่องเที่ยวของนักท่องเที่ยวชาวไทย	Tier 1	สำนักงานปลัดกระทรวงการท่องเที่ยวและกีฬา	กรม	

ตาราง 20 บัญชีสถิติทางการ “ยกระดับเมืองแห่งการท่องเที่ยว ๓ วัฒนธรรม (ล้านนา ล้านช้าง ไทยกลาง)” (ต่อ)

ห่วงโซ่คุณค่า (VC)	ปัจจัยแห่งความสำเร็จ (CSF)	ตัวชี้วัด	OS ID	รายการสถิติทางการ	สถานะความพร้อมเผยแพร่ (Tier)	หน่วยงานเจ้าของข้อมูล	ระดับหน่วยงานเจ้าของข้อมูล	หมายเหตุ
การบริหารจัดการด้านท่องเที่ยว	การรวบรวมและจัดทำข้อมูลสารสนเทศเพื่อการท่องเที่ยว	รายได้จากการท่องเที่ยวของนักท่องเที่ยวชาวต่างชาติ	0183	รายได้จากการท่องเที่ยวของนักท่องเที่ยวชาวต่างชาติ	Tier 1	สำนักงานปลัดกระทรวงการท่องเที่ยวและกีฬา	กรม	
การบริหารจัดการด้านท่องเที่ยว	การรวบรวมและจัดทำข้อมูลสารสนเทศเพื่อการท่องเที่ยว	รายได้จากการท่องเที่ยวของจังหวัดเพิ่มขึ้น	0057	ค่าใช้จ่ายของนักท่องเที่ยวต่อหัว	Tier 1	สำนักงานการท่องเที่ยวและกีฬาจังหวัดอุตรดิตถ์	จังหวัด	
การบริหารจัดการด้านท่องเที่ยว	อัตลักษณ์ วัฒนธรรม ของ ศิลปวัฒนธรรม การท่องเที่ยวเชิง วัฒนธรรม	รายการมรดกภูมิปัญญาทาง วัฒนธรรมที่ขึ้นบัญชีระดับ จังหวัด	0184	รายการมรดกภูมิปัญญาทาง วัฒนธรรมที่ขึ้นบัญชีระดับ จังหวัด	Tier 1	สำนักงาน วัฒนธรรม จังหวัดอุตรดิตถ์	จังหวัด	
การบริหารจัดการด้านท่องเที่ยว	อัตลักษณ์ วัฒนธรรม ของ ศิลปวัฒนธรรม การท่องเที่ยวเชิง วัฒนธรรม	รายการมรดกภูมิปัญญาทาง วัฒนธรรมที่ขึ้นบัญชี ระดับชาติ	0185	รายการมรดกภูมิปัญญาทาง วัฒนธรรมที่ขึ้นบัญชี ระดับชาติ	Tier 1	สำนักงาน วัฒนธรรม จังหวัดอุตรดิตถ์	จังหวัด	

ตาราง 20 บัญชีสถิติทางการ “ยกระดับเมืองแห่งการท่องเที่ยว ๓ วัฒนธรรม (ล้านนา ล้านช้าง ไทยกลาง)” (ต่อ)

ห่วงโซ่คุณค่า (VC)	ปัจจัยแห่งความสำเร็จ (CSF)	ตัวชี้วัด	OS ID	รายการสถิติทางการ	สถานะความพร้อมเผยแพร่ (Tier)	หน่วยงานเจ้าของข้อมูล	ระดับหน่วยงานเจ้าของข้อมูล	หมายเหตุ
การบริหารจัดการด้านท่องเที่ยว	อัตลักษณ์วัฒนธรรมของศิลปวัฒนธรรมการท่องเที่ยวเชิงวัฒนธรรม	จำนวนวัดที่ได้รับการขึ้นทะเบียน	0186	จำนวนวัดที่ได้รับการขึ้นทะเบียน	Tier 1	สำนักงานพระพุทธศาสนาแห่งชาติ	กรม	
การบริหารจัดการด้านท่องเที่ยว	อัตลักษณ์วัฒนธรรมของศิลปวัฒนธรรมการท่องเที่ยวเชิงวัฒนธรรม	วัดที่เข้าร่วมโครงการอารามภิรมย์	0187	วัดที่เข้าร่วมโครงการอารามภิรมย์	Tier 1	สำนักงานพระพุทธศาสนาแห่งชาติ	กรม	
การบริหารจัดการด้านท่องเที่ยว	การรับรองมาตรฐานที่พักโรงแรมและธุรกิจเกี่ยวเนื่อง	มาตรฐาน Wellness Hotel	0202	มาตรฐาน Wellness Hotel	Tier 1	สำนักงานสาธารณสุขจังหวัดอุตรดิตถ์	จังหวัด	
การบริหารจัดการด้านท่องเที่ยว	การรับรองมาตรฐานที่พักโรงแรมและธุรกิจเกี่ยวเนื่อง	มาตรฐานโรงแรมที่เป็นมิตรกับสุขภาพและสิ่งแวดล้อม Green Health Hotel	0203	มาตรฐานโรงแรมที่เป็นมิตรกับสุขภาพและสิ่งแวดล้อม Green Health Hotel	Tier 1	สำนักงานสาธารณสุขจังหวัดอุตรดิตถ์	จังหวัด	

ตาราง 20 บัญชีสถิติทางการ “ยกระดับเมืองแห่งการท่องเที่ยว ๓ วัฒนธรรม (ล้านนา ล้านช้าง ไทยกลาง)” (ต่อ)

ห่วงโซ่คุณค่า (VC)	ปัจจัยแห่งความสำเร็จ (CSF)	ตัวชี้วัด	OS ID	รายการสถิติทางการ	สถานะความพร้อมเผยแพร่ (Tier)	หน่วยงานเจ้าของข้อมูล	ระดับหน่วยงานเจ้าของข้อมูล	หมายเหตุ
พัฒนาโครงสร้างพื้นฐานและสิ่งอำนวยความสะดวก	ปรับปรุงโครงสร้างพื้นฐานและสิ่งอำนวยความสะดวกในการเดินทางเข้าถึงแหล่งท่องเที่ยว	จำนวนเส้นทางเชื่อมโยงการท่องเที่ยวที่ได้รับการปรับปรุง/พัฒนา	0188	จำนวนเส้นทางเชื่อมโยงการท่องเที่ยวที่ได้รับการปรับปรุง/พัฒนา	Tier 1	แขวงทางหลวงชนบทอุตรดิตถ์	จังหวัด	
พัฒนาโครงสร้างพื้นฐานและสิ่งอำนวยความสะดวก	ปรับปรุงโครงสร้างพื้นฐานและสิ่งอำนวยความสะดวกในการเดินทางเข้าถึงแหล่งท่องเที่ยว	จำนวนป้ายบอกทางไปสู่แหล่งท่องเที่ยว	0189	จำนวนป้ายบอกทางไปสู่แหล่งท่องเที่ยว	Tier 1	แขวงทางหลวงชนบทอุตรดิตถ์	จังหวัด	
พัฒนาโครงสร้างพื้นฐานและสิ่งอำนวยความสะดวก	การจัดการสิ่งแวดล้อมเมืองและชุมชน	ปริมาณขยะมูลฝอยที่เกิดขึ้น	0190	ปริมาณขยะมูลฝอยที่เกิดขึ้น	Tier 1	สำนักงานส่งเสริมการปกครองท้องถิ่นจังหวัดอุตรดิตถ์	จังหวัด	
พัฒนาโครงสร้างพื้นฐานและสิ่งอำนวยความสะดวก	การจัดการสิ่งแวดล้อมเมืองและชุมชน	ปริมาณขยะมูลฝอยที่นำกลับมาใช้ประโยชน์	0191	ปริมาณขยะมูลฝอยที่นำกลับมาใช้ประโยชน์	Tier 1	สำนักงานส่งเสริมการปกครองท้องถิ่นจังหวัดอุตรดิตถ์	จังหวัด	

ตาราง 20 บัญชีสถิติทางการ “ยกระดับเมืองแห่งการท่องเที่ยว ๓ วัฒนธรรม (ล้านนา ล้านช้าง ไทยกลาง)” (ต่อ)

ห่วงโซ่คุณค่า (VC)	ปัจจัยแห่งความสำเร็จ (CSF)	ตัวชี้วัด	OS ID	รายการสถิติทางการ	สถานะความพร้อมเผยแพร่ (Tier)	หน่วยงานเจ้าของข้อมูล	ระดับหน่วยงานเจ้าของข้อมูล	หมายเหตุ
พัฒนาโครงสร้างพื้นฐานและสิ่งอำนวยความสะดวก	การจัดการสิ่งแวดล้อมเมืองและชุมชน	ปริมาณขยะมูลฝอยที่กำลังจัดถูกต้อง	0192	ปริมาณขยะมูลฝอยที่กำลังจัดถูกต้อง	Tier 1	สำนักงานส่งเสริมการปกครองท้องถิ่นจังหวัดอุตรดิตถ์	จังหวัด	
พัฒนาโครงสร้างพื้นฐานและสิ่งอำนวยความสะดวก	เส้นทางการท่องเที่ยว	เส้นทางการท่องเที่ยว	0193	เส้นทางการท่องเที่ยว	Tier 1	สำนักงานการท่องเที่ยวและกีฬาจังหวัดอุตรดิตถ์	จังหวัด	
พัฒนาโครงสร้างพื้นฐานและสิ่งอำนวยความสะดวก	เส้นทางการท่องเที่ยว	จำนวนรถที่เข้ามาในจังหวัด	0194	จำนวนเที่ยวรถที่เข้ามาในจังหวัด	Tier 1	สำนักงานขนส่งจังหวัดอุตรดิตถ์	จังหวัด	
พัฒนาโครงสร้างพื้นฐานและสิ่งอำนวยความสะดวก	เส้นทางการท่องเที่ยว	จำนวนรถโดยสารประจำทาง	0195	จำนวนรถโดยสารประจำทาง	Tier 1	สำนักงานขนส่งจังหวัดอุตรดิตถ์	จังหวัด	
พัฒนาโครงสร้างพื้นฐานและสิ่งอำนวยความสะดวก	เส้นทางการท่องเที่ยว	จำนวนผู้โดยสาร	0204	จำนวนผู้โดยสาร	Tier 1	สำนักงานขนส่งจังหวัดอุตรดิตถ์	จังหวัด	

ตาราง 20 บัญชีสถิติทางการ “ยกระดับเมืองแห่งการท่องเที่ยว ๓ วัฒนธรรม (ล้านนา ล้านช้าง ไทยกลาง)” (ต่อ)

ห่วงโซ่คุณค่า (VC)	ปัจจัยแห่งความสำเร็จ (CSF)	ตัวชี้วัด	OS ID	รายการสถิติทางการ	สถานะความพร้อมเผยแพร่ (Tier)	หน่วยงานเจ้าของข้อมูล	ระดับหน่วยงานเจ้าของข้อมูล	หมายเหตุ
พัฒนาโครงสร้างพื้นฐานและสิ่งอำนวยความสะดวก	ระบบการป้องกัน กำกับดูแลรักษาความปลอดภัย	ร้อยละของมาตรการรักษาความปลอดภัยของนักท่องเที่ยว	0060	คดีของนักท่องเที่ยว	Tier 1	หน่วยบริการตำรวจท่องเที่ยวจังหวัดอุตรดิตถ์	จังหวัด	
พัฒนาโครงสร้างพื้นฐานและสิ่งอำนวยความสะดวก	ระบบการป้องกัน กำกับดูแลรักษาความปลอดภัย	ร้อยละของมาตรการรักษาความปลอดภัยของนักท่องเที่ยว	0061	อุบัติเหตุที่เกิดขึ้นกับนักท่องเที่ยว	Tier 1	ตำรวจภูธรจังหวัดอุตรดิตถ์	จังหวัด	
พัฒนาโครงสร้างพื้นฐานและสิ่งอำนวยความสะดวก	ระบบการป้องกัน กำกับดูแลรักษาความปลอดภัย	ร้อยละของมาตรการรักษาความปลอดภัยของนักท่องเที่ยว	0062	กล้อง CCTV ในแหล่งท่องเที่ยว	Tier 1	สำนักงานส่งเสริมการปกครองท้องถิ่นจังหวัดอุตรดิตถ์	จังหวัด	
พัฒนาบุคลากรด้านการท่องเที่ยว	พัฒนาศักยภาพและมาตรฐานของบุคลากรท่องเที่ยว	จำนวนมัคคุเทศก์/ผู้นำเที่ยวในจังหวัดที่ได้มาตรฐาน	0051	จำนวนมัคคุเทศก์/ผู้นำเที่ยว	Tier 1	สำนักงานการท่องเที่ยวและกีฬาจังหวัดอุตรดิตถ์	จังหวัด	
พัฒนาบุคลากรด้านการท่องเที่ยว	พัฒนาศักยภาพและเสริมสร้างเครือข่ายชุมชนและบุคลากรด้านการท่องเที่ยว	จำนวนอาสาพัฒนาการท่องเที่ยว	0196	จำนวนอาสาพัฒนาการท่องเที่ยว	Tier 1	สำนักงานการท่องเที่ยวและกีฬาจังหวัดอุตรดิตถ์	จังหวัด	

ตาราง 20 บัญชีสถิติทางการ “ยกระดับเมืองแห่งการท่องเที่ยว ๓ วัฒนธรรม (ล้านนา ล้านช้าง ไทยกลาง)” (ต่อ)

ห่วงโซ่มูลค่า (VC)	ปัจจัยแห่งความสำเร็จ (CSF)	ตัวชี้วัด	OS ID	รายการสถิติทางการ	สถานะความพร้อมเผยแพร่ (Tier)	หน่วยงานเจ้าของข้อมูล	ระดับหน่วยงานเจ้าของข้อมูล	หมายเหตุ
การเพิ่มมูลค่าสินค้าและบริการท่องเที่ยว	พัฒนาสินค้าและบริการชุมชนรองรับนักท่องเที่ยว	จำนวนผลิตภัณฑ์ OTOP	0197	จำนวนผลิตภัณฑ์ OTOP	Tier 1	สำนักงานพัฒนาชุมชนจังหวัดอุตรดิตถ์	จังหวัด	
การเพิ่มมูลค่าสินค้าและบริการท่องเที่ยว	พัฒนาสินค้าและบริการชุมชนรองรับนักท่องเที่ยว	จำนวนผู้ผลิต/ผู้ประกอบการ OTOP ที่ลงทะเบียน	0050	ผู้ผลิต/ผู้ประกอบการ OTOP	Tier 1	สำนักงานพัฒนาชุมชนจังหวัดอุตรดิตถ์	จังหวัด	
การเพิ่มมูลค่าสินค้าและบริการท่องเที่ยว	พัฒนาสินค้าและบริการชุมชนรองรับนักท่องเที่ยว	มูลค่าการจำหน่ายสินค้า OTOP	0045	มูลค่าการจำหน่ายสินค้า OTOP	Tier 1	สำนักงานพัฒนาชุมชนจังหวัดอุตรดิตถ์	จังหวัด	
การเพิ่มมูลค่าสินค้าและบริการท่องเที่ยว	พัฒนาสินค้าและบริการชุมชนรองรับนักท่องเที่ยว	ร้านขายของที่ระลึก/ของฝาก	0205	ร้านขายของที่ระลึก/ของฝาก	Tier 1	สำนักงานการท่องเที่ยวและกีฬาจังหวัดอุตรดิตถ์	จังหวัด	
การเพิ่มมูลค่าสินค้าและบริการท่องเที่ยว	พัฒนาสินค้าและบริการชุมชนรองรับนักท่องเที่ยว	ร้านอาหาร	0207	ร้านอาหาร	Tier 1	หอการค้าจังหวัดอุตรดิตถ์	จังหวัด	
การเพิ่มมูลค่าสินค้าและบริการท่องเที่ยว	พัฒนาสินค้าและบริการชุมชนรองรับนักท่องเที่ยว	ร้านกาแฟ (Cafe)	0208	ร้านกาแฟ (Cafe)	Tier 1	หอการค้าจังหวัดอุตรดิตถ์	จังหวัด	

ตาราง 20 บัญชีสถิติทางการ “ยกระดับเมืองแห่งการท่องเที่ยว ๓ วัฒนธรรม (ล้านนา ล้านช้าง ไทยกลาง)” (ต่อ)

ห่วงโซ่คุณค่า (VC)	ปัจจัยแห่งความสำเร็จ (CSF)	ตัวชี้วัด	OS ID	รายการสถิติทางการ	สถานะความพร้อมเผยแพร่ (Tier)	หน่วยงานเจ้าของข้อมูล	ระดับหน่วยงานเจ้าของข้อมูล	หมายเหตุ
พัฒนาการตลาดและประชาสัมพันธ์	การสร้างการตระหนักรู้แก่นักท่องเที่ยว	เทศกาลงานประเพณีที่สำคัญ	0198	เทศกาลงานประเพณีที่สำคัญ	Tier 1	สำนักงานการท่องเที่ยวและกีฬาจังหวัดอุตรดิตถ์	จังหวัด	
พัฒนาการตลาดและประชาสัมพันธ์	การสร้างการตระหนักรู้แก่นักท่องเที่ยว	ปฏิทินการท่องเที่ยวประจำปี	0199	ปฏิทินการท่องเที่ยวประจำปี	Tier 1	สำนักงานการท่องเที่ยวและกีฬาจังหวัดอุตรดิตถ์	จังหวัด	
พัฒนาการตลาดและประชาสัมพันธ์	การทำตลาดและประชาสัมพันธ์ภาพลักษณ์การท่องเที่ยว	ผู้เข้าชมเว็บไซต์/facebook สนนง.ท่องเที่ยวจังหวัด	0200	ผู้เข้าชมเว็บไซต์/facebook	Tier 1	สำนักงานการท่องเที่ยวและกีฬาจังหวัดอุตรดิตถ์	จังหวัด	
พัฒนาการตลาดและประชาสัมพันธ์	การทำตลาดและประชาสัมพันธ์ภาพลักษณ์การท่องเที่ยว	การทำการตลาดกลุ่มนักท่องเที่ยวคุณภาพ	0052	งบประมาณในการทำตลาด	Tier 1	การท่องเที่ยวแห่งประเทศไทย (ททท.) สำนักงานแพร่	จังหวัด	
พัฒนาการตลาดและประชาสัมพันธ์	การทำตลาดและประชาสัมพันธ์ภาพลักษณ์การท่องเที่ยว	ประชาสัมพันธ์สร้างภาพลักษณ์	0053	งบประมาณในการทำประชาสัมพันธ์	Tier 1	การท่องเที่ยวแห่งประเทศไทย (ททท.) สำนักงานแพร่	จังหวัด	

3.3 บัญชีสถิติทางการตามตัวชี้วัดการพัฒนาในระดับจังหวัด

จากรายงานตัวชี้วัดการพัฒนาในระดับจังหวัดและกลุ่มจังหวัด เดือนกันยายน พ.ศ. 2566 ของสำนักงานสภาพัฒนาการเศรษฐกิจและสังคมแห่งชาติ พบว่า จังหวัดอุดรดิตถ์การวิเคราะห์ตัวชี้วัดการพัฒนาจังหวัดอุดรดิตถ์ สรุปได้ว่า ต้องให้ความสำคัญกับตัวชี้วัดมิติเศรษฐกิจและความมั่งคั่ง มิติสิ่งแวดล้อม และมิติสันติภาพและยุติธรรม เป็นอันดับแรก ได้แก่ อัตราการเปลี่ยนแปลงของรายได้เฉลี่ยของเดือนของครัวเรือนในจังหวัด มูลค่าผลิตภัณฑ์จังหวัดเฉลี่ยต่อหัว อัตราการขยายตัวรายได้ท่องเที่ยว อัตราส่วนหนี้เฉลี่ยต่อรายได้เฉลี่ยของครัวเรือน ผลผลิตภาพแรงงาน สัมประสิทธิ์ความไม่เสมอภาคของรายได้ ครัวเรือนที่เข้าถึงน้ำประปา อัตราการร้องเรียนปัญหาลพิษ การฆ่าตัวตายสำเร็จ ที่สามารถทำได้เป็นลำดับแรก เพื่อให้ค่าดัชนีการพัฒนามีค่าสูงกว่าค่ากลางของประเทศ ในขณะเดียวกันต้องมีการพัฒนามิติความเป็นหุ้นส่วนพัฒนา มิติพัฒนาคน ควบคู่กันไปด้วย ซึ่งการพัฒนาในแต่ละมิติจะต้องอาศัยข้อมูลต่าง ๆ ที่เกี่ยวข้องเป็นตัวบ่งชี้ว่าจังหวัดได้มีการพัฒนาไปในทิศทางที่ดีขึ้น ซึ่งมีรายการสถิติที่สำคัญและจำเป็น ตามตัวชี้วัดการพัฒนาจังหวัด ดังตารางที่ 20

ตาราง 21 บัญชีสถิติทางการ “ตัวชี้วัดการพัฒนาระดับจังหวัด จังหวัดอุดรธานี”

มิติการพัฒนา	OS ID	รายการสถิติทางการ	สถานะความพร้อม เผยแพร่ (Tier)	หน่วยงานเจ้าของข้อมูล	ระดับหน่วยงาน เจ้าของข้อมูล	หมายเหตุ
ด้านการพัฒนาคน	0135	สัดส่วนประชากรยากจน (ร้อยละ)	Tier1	สำนักงานสภาพัฒนาการ เศรษฐกิจและสังคมแห่งชาติ	กรม	
ด้านการพัฒนาคน	0136	ทารกแรกเกิดที่มีน้ำหนักต่ำกว่าเกณฑ์ (ร้อยละ)	Tier1	สำนักงานสภาพัฒนาการ เศรษฐกิจและสังคมแห่งชาติ	กรม	
ด้านการพัฒนาคน	0137	เด็ก 0 – 5 ปีที่มีพัฒนาการสมวัย (ร้อยละ)	Tier1	สำนักงานสภาพัฒนาการ เศรษฐกิจและสังคมแห่งชาติ	กรม	
ด้านการพัฒนาคน	0138	อัตราการคลอสมิซีพในหญิงอายุ 15 – 19 ปี (ต่อประชากรหญิงอายุ 15 – 19 ปีพันคน)	Tier1	สำนักงานสภาพัฒนาการ เศรษฐกิจและสังคมแห่งชาติ	กรม	
ด้านการพัฒนาคน	0139	ประชากรที่เจ็บป่วยที่เป็นผู้ป่วยใน (ร้อยละ)	Tier1	สำนักงานสภาพัฒนาการ เศรษฐกิจและสังคมแห่งชาติ	กรม	
ด้านการพัฒนาคน	0140	อัตราส่วนประชากรต่อแพทย์ (คน/แพทย์)	Tier1	สำนักงานสภาพัฒนาการ เศรษฐกิจและสังคมแห่งชาติ	กรม	
ด้านการพัฒนาคน	0141	การเข้าเรียนมัธยมศึกษาตอนปลายและ อาชีวศึกษา (ร้อยละ)	Tier1	สำนักงานสภาพัฒนาการ เศรษฐกิจและสังคมแห่งชาติ	กรม	
ด้านการพัฒนาคน	0142	จำนวนปีการศึกษาเฉลี่ยประชากรไทยอายุ 15 – 59 ปี (ปี)	Tier1	สำนักงานสภาพัฒนาการ เศรษฐกิจและสังคมแห่งชาติ	กรม	

ตาราง 21 บัญชีสถิติทางการ “ตัวชี้วัดการพัฒนาระดับจังหวัด จังหวัดอุดรธานี” (ต่อ)

มิติการพัฒนา	OS ID	รายการสถิติทางการ	สถานะความพร้อม เผยแพร่ (Tier)	หน่วยงานเจ้าของข้อมูล	ระดับ หน่วยงาน เจ้าของข้อมูล	หมายเหตุ
ด้านการพัฒนาคน	0143	คะแนนเฉลี่ยการทดสอบ O – NET ระดับมัธยมศึกษาตอนปลาย (คะแนน)	Tier1	สำนักงานสภาพัฒนาการเศรษฐกิจและสังคมแห่งชาติ	กรม	
ด้านเศรษฐกิจและความมั่งคั่ง	0144	อัตราการเปลี่ยนแปลงของรายได้เฉลี่ยของเดือนของครัวเรือนในจังหวัด (ร้อยละ)	Tier1	สำนักงานสภาพัฒนาการเศรษฐกิจและสังคมแห่งชาติ	กรม	
ด้านเศรษฐกิจและความมั่งคั่ง	0145	อัตราการเปลี่ยนแปลงของผลิตภัณฑ์จังหวัด (ร้อยละ)	Tier1	สำนักงานสภาพัฒนาการเศรษฐกิจและสังคมแห่งชาติ	กรม	
ด้านเศรษฐกิจและความมั่งคั่ง	0146	มูลค่าผลิตภัณฑ์จังหวัดเฉลี่ยต่อหัว (บาท/คน)	Tier1	สำนักงานสภาพัฒนาการเศรษฐกิจและสังคมแห่งชาติ	กรม	
ด้านเศรษฐกิจและความมั่งคั่ง	0147	อัตราการขยายตัวรายได้ต่อหัว (ร้อยละ)	Tier1	สำนักงานสภาพัฒนาการเศรษฐกิจและสังคมแห่งชาติ	กรม	
ด้านเศรษฐกิจและความมั่งคั่ง	0148	อัตราการว่างงาน (ร้อยละ)	Tier1	สำนักงานสภาพัฒนาการเศรษฐกิจและสังคมแห่งชาติ	กรม	
ด้านเศรษฐกิจและความมั่งคั่ง	0149	อัตราส่วนหนี้เฉลี่ยต่อรายได้เฉลี่ยของครัวเรือน (เท่า)	Tier1	สำนักงานสภาพัฒนาการเศรษฐกิจและสังคมแห่งชาติ	กรม	
ด้านเศรษฐกิจและความมั่งคั่ง	0150	ผลิตภาพแรงงาน (บาท/คน)	Tier1	สำนักงานสภาพัฒนาการเศรษฐกิจและสังคมแห่งชาติ	กรม	
ด้านเศรษฐกิจและความมั่งคั่ง	0151	แรงงานที่มีหลักประกันทางสังคม (ร้อยละ)	Tier1	สำนักงานสภาพัฒนาการเศรษฐกิจและสังคมแห่งชาติ	กรม	
ด้านเศรษฐกิจและความมั่งคั่ง	0152	ครัวเรือนที่มีที่อยู่อาศัยใช้วัสดุคงทนและเป็นของตนเอง (ร้อยละ)	Tier1	สำนักงานสภาพัฒนาการเศรษฐกิจและสังคมแห่งชาติ	กรม	

ตาราง 21 บัญชีสถิติทางการ “ตัวชี้วัดการพัฒนาระดับจังหวัด จังหวัดอุดรธานี” (ต่อ)

มิติการพัฒนา	OS ID	รายการสถิติทางการ	สถานะความพร้อม เผยแพร่ (Tier)	หน่วยงานเจ้าของข้อมูล	ระดับ หน่วยงาน เจ้าของข้อมูล	หมายเหตุ
ด้านเศรษฐกิจและ ความมั่งคั่ง	0153	หมู่บ้านที่ถนนสายหลักใช้การได้ตลอดปี (ร้อยละ)	Tier1	สำนักงานสภาพัฒนาการ เศรษฐกิจและสังคมแห่งชาติ	กรม	
ด้านเศรษฐกิจและ ความมั่งคั่ง	0154	สัมประสิทธิ์ความไม่เสมอภาคของรายได้	Tier1	สำนักงานสภาพัฒนาการ เศรษฐกิจและสังคมแห่งชาติ	กรม	
ด้านสิ่งแวดล้อม	0155	อัตราการเปลี่ยนแปลงของพื้นที่ป่าไม้ใน จังหวัด (ร้อยละ)	Tier1	สำนักงานสภาพัฒนาการ เศรษฐกิจและสังคมแห่งชาติ	กรม	
ด้านสิ่งแวดล้อม	0156	สัดส่วนปริมาณขยะที่กำจัดถูกต้องต่อ ปริมาณขยะที่เกิดขึ้น (ร้อยละ)	Tier1	สำนักงานสภาพัฒนาการ เศรษฐกิจและสังคมแห่งชาติ	กรม	
ด้านสิ่งแวดล้อม	0157	ครัวเรือนที่เข้าถึงน้ำประปา (ร้อยละ)	Tier1	สำนักงานสภาพัฒนาการ เศรษฐกิจและสังคมแห่งชาติ	กรม	
ด้านสิ่งแวดล้อม	0158	ประชากรที่ประสบภัยพิบัติ (ร้อยละ)	Tier1	สำนักงานสภาพัฒนาการ เศรษฐกิจและสังคมแห่งชาติ	กรม	
ด้านสิ่งแวดล้อม	0159	อัตราการร้องเรียนปัญหามลพิษ (เรื่องต่อ ประชากรแสนคน)	Tier1	สำนักงานสภาพัฒนาการ เศรษฐกิจและสังคมแห่งชาติ	กรม	
ด้านสันติภาพและ ยุติธรรม	0160	การแจ้งความคดี ชีวิต ร่างกาย เพศ และคดี ประทุษร้ายต่อทรัพย์สิน (รายต่อประชากรแสน คน)	Tier1	สำนักงานสภาพัฒนาการ เศรษฐกิจและสังคมแห่งชาติ	กรม	
ด้านสันติภาพและ ยุติธรรม	0161	จำนวนผู้ต้องหาคดียาเสพติด (ต่อแสนคน)	Tier1	สำนักงานสภาพัฒนาการ เศรษฐกิจและสังคมแห่งชาติ	กรม	

ตาราง 21 บัญชีสถิติทางการ “ตัวชี้วัดการพัฒนาระดับจังหวัด จังหวัดอุดรดิตถ์” (ต่อ)

มิติการพัฒนา	OS ID	รายการสถิติทางการ	สถานะความพร้อม เผยแพร่ (Tier)	หน่วยงานเจ้าของข้อมูล	ระดับ หน่วยงาน เจ้าของข้อมูล	หมายเหตุ
ด้านสันติภาพและ ยุติธรรม	0162	จำนวนผู้เข้ารับการบำบัดรักษายาเสพติด (ต่อแสนคน)	Tier1	สำนักงานสภาพัฒนาการ เศรษฐกิจและสังคมแห่งชาติ	กรม	
ด้านสันติภาพและ ยุติธรรม	0163	จำนวนเจ้าหน้าที่ตำรวจ (ต่อแสนคน)	Tier1	สำนักงานสภาพัฒนาการ เศรษฐกิจและสังคมแห่งชาติ	กรม	
ด้านสันติภาพและ ยุติธรรม	0164	การฆ่าตัวตายสำเร็จ (รายต่อประชากร แสนคน)	Tier1	สำนักงานสภาพัฒนาการ เศรษฐกิจและสังคมแห่งชาติ	กรม	
ด้านความเป็น หุ้นส่วนพัฒนา	0165	ประชากรที่เข้าถึงอินเทอร์เน็ต (ร้อยละ)	Tier1	สำนักงานสภาพัฒนาการ เศรษฐกิจและสังคมแห่งชาติ	กรม	
ด้านความเป็น หุ้นส่วนพัฒนา	0166	ภาษีที่ท้องถิ่นจัดเก็บได้ต่อรายได้รวมที่ไม่ รวมเงินอุดหนุนและเงินอุดหนุนเฉพาะกิจ (ร้อยละ)	Tier1	สำนักงานสภาพัฒนาการ เศรษฐกิจและสังคมแห่งชาติ	กรม	
ด้านความเป็น หุ้นส่วนพัฒนา	0167	ความสามารถในการเบิกจ่ายงบประมาณ ของจังหวัด (ร้อยละ)	Tier1	สำนักงานสภาพัฒนาการ เศรษฐกิจและสังคมแห่งชาติ	กรม	
ด้านความเป็น หุ้นส่วนพัฒนา	0168	จำนวนองค์กรชุมชน (แห่งต่อประชากร แสนคน)	Tier1	สำนักงานสภาพัฒนาการ เศรษฐกิจและสังคมแห่งชาติ	กรม	

สถานการณ์สถิติทางการ และแนวทางการพัฒนาสถิติทางการ/แผนกำหนดความรับผิดชอบ

4.1 สถานการณ์สถิติทางการ

บัญชีสถิติทางการตามแผนพัฒนาสถิติระดับจังหวัดอุดรดิตถ์ พ.ศ. 2566 – 2570 (ฉบับทบทวนประจำปีงบประมาณ พ.ศ. 2567) คือ บัญชีสถิติทางการจังหวัดอุดรดิตถ์ ซึ่งประกอบด้วยบัญชีสถิติทางการย่อย 10 บัญชี ดังนี้

- 4.1.1 บัญชีสถิติทางการ “ประชาชนและชุมชนมีความเข้มแข็ง มีคุณภาพชีวิตที่ดี และมีความมั่นคงและยั่งยืนจังหวัดอุดรดิตถ์”
- 4.1.2 บัญชีสถิติทางการ “การเพิ่มขีดความสามารถในการแข่งขันด้านเกษตรกรรม อุตสาหกรรมการแปรรูปสินค้า และผลิตภัณฑ์ OTOP จังหวัดอุดรดิตถ์”
- 4.1.3 บัญชีสถิติทางการ “เมืองวัฒนธรรม ที่มีอัตลักษณ์และยกระดับคุณภาพการท่องเที่ยวจังหวัดอุดรดิตถ์”
- 4.1.4 บัญชีสถิติทางการ “ทรัพยากรธรรมชาติ สิ่งแวดล้อมและพลังงานมีความอุดมสมบูรณ์เพิ่มขึ้นจังหวัดอุดรดิตถ์”
- 4.1.5 บัญชีสถิติทางการ “ระบบบริหารการค้าชายแดน การลงทุน การท่องเที่ยว ความสัมพันธ์ระหว่างประเทศ จังหวัดอุดรดิตถ์”
- 4.1.6 บัญชีสถิติทางการ “พัฒนาเกษตรกรรม (ข้าว) ให้มีคุณภาพ ปลอดภัย ได้มาตรฐาน”
- 4.1.7 บัญชีสถิติทางการ “สุขภาวะผู้สูงอายุ”
- 4.1.8 บัญชีสถิติทางการ “การบริหารจัดการขยะ”
- 4.1.9 บัญชีสถิติทางการ “ยกระดับเมืองแห่งการท่องเที่ยว ๓ วัฒนธรรม (ล้านนา ล้านช้าง ไทยกลาง)”
- 4.1.10 บัญชีสถิติทางการ “ตัวชี้วัดการพัฒนาระดับจังหวัด”

4.1.1 บัญชีสถิติทางการ “ประชาชนและชุมชนมีความเข้มแข็ง มีคุณภาพชีวิตที่ดี และมีความมั่นคงและยั่งยืน จังหวัดอุดรธานี”

เป็นชุดข้อมูลประเด็นการพัฒนาจังหวัด ประเด็นที่ 1 เสริมสร้างบ้านเมืองให้น่าอยู่ สร้างชุมชน และครอบครัวเข้มแข็ง ตามวิถีชีวิต New Normal เพื่อให้มีคุณภาพชีวิตที่ดี อย่างยั่งยืน มีรายการสถิติทางการทั้งหมด 33 รายการ มีสถานะความพร้อมเผยแพร่ของข้อมูล รายการสถิติทางการที่เป็น Tier 1 จำนวน 33 รายการ คิดเป็นร้อยละ 100

4.1.2 บัญชีสถิติทางการ “การเพิ่มขีดความสามารถในการแข่งขันด้านเกษตรกรรม อุตสาหกรรม การแปรรูปสินค้า และผลิตภัณฑ์ OTOP จังหวัดอุดรธานี”

เป็นชุดข้อมูลประเด็นการพัฒนาจังหวัด ประเด็นการพัฒนาที่ 2 พัฒนาเกษตรกรรม ผลิตภัณฑ์ OTOP SMEs วิสาหกิจชุมชน อุตสาหกรรม ให้มีคุณภาพ ปลอดภัยได้มาตรฐาน สร้างคุณค่าเพิ่มและมีการบริหารจัดการด้านการตลาดสมัยใหม่ มีรายการสถิติทางการทั้งหมด 15 รายการ มีสถานะความพร้อมเผยแพร่ของข้อมูลที่เป็น Tier 1 จำนวน 15 รายการ คิดเป็นร้อยละ 100

4.1.3 บัญชีสถิติทางการ “เมืองวัฒนธรรม ที่มีอัตลักษณ์และยกระดับคุณภาพการท่องเที่ยว จังหวัดอุดรธานี”

เป็นชุดข้อมูลประเด็นการพัฒนาจังหวัด ประเด็นการพัฒนาที่ 3 พัฒนาทุนทางวัฒนธรรม ภูมิปัญญาท้องถิ่น และทรัพยากรธรรมชาติ เพื่อสร้างคุณค่าการท่องเที่ยวอย่างยั่งยืน มีรายการสถิติทางการทั้งหมด 15 รายการ มีสถานะความพร้อมเผยแพร่ของข้อมูล รายการสถิติทางการที่เป็น Tier 1 จำนวน 15 รายการ คิดเป็นร้อยละ 100

4.1.4 บัญชีสถิติทางการ “ทรัพยากรธรรมชาติ สิ่งแวดล้อมและพลังงาน มีความอุดมสมบูรณ์เพิ่มขึ้น จังหวัดอุดรธานี”

เป็นชุดข้อมูลประเด็นการพัฒนาจังหวัด ประเด็นการพัฒนาที่ 4 อนุรักษ์ ฟื้นฟู บริหารจัดการทรัพยากรธรรมชาติและสิ่งแวดล้อม แหล่งน้ำ และส่งเสริมการใช้พลังงานที่เป็นมิตรต่อสิ่งแวดล้อม มีรายการสถิติทางการทั้งหมด 11 รายการ มีสถานะความพร้อมเผยแพร่ของข้อมูลที่เป็น Tier 1 จำนวน 11 รายการ คิดเป็นร้อยละ 100

4.1.5 บัญชีสถิติทางการ “ระบบบริหารการค้าชายแดน การลงทุน การท่องเที่ยว ความสัมพันธ์ระหว่างประเทศ จังหวัดอุดรธานี”

เป็นชุดข้อมูลประเด็นการพัฒนาจังหวัด ประเด็นการพัฒนาที่ 5 เพิ่มศักยภาพ การค้า การลงทุนระบบ Logistic และความสัมพันธ์ กับประเทศเพื่อนบ้าน มีรายการสถิติทางการทั้งหมด 8 รายการ มีสถานะความพร้อมเผยแพร่ของข้อมูล รายการสถิติทางการที่มีเป็น Tier 1 จำนวน 8 รายการ คิดเป็นร้อยละ 100

4.1.6 บัญชีสถิติทางการ “พัฒนาเกษตรกรรม (ข้าว) ให้มีคุณภาพ ปลอดภัย ได้มาตรฐาน”

เป็นชุดข้อมูลประเด็นย่อย ประเด็นที่ 1 พัฒนาเกษตรกรรม (ข้าว) ให้มีคุณภาพ ปลอดภัย ได้มาตรฐาน มีรายการสถิติทางการทั้งหมด 25 รายการ มีสถานะความพร้อมเผยแพร่ของข้อมูล รายการสถิติทางการที่มีเป็น Tier 1 จำนวน 25 รายการ คิดเป็นร้อยละ 100

4.1.7 บัญชีสถิติทางการ “สุขภาวะผู้สูงอายุ”

เป็นชุดข้อมูลประเด็นย่อย ประเด็นที่ 2 สุขภาวะผู้สูงอายุ มีรายการสถิติทางการทั้งหมด 21 รายการ มีสถานะความพร้อมเผยแพร่ของข้อมูล รายการสถิติทางการที่มีเป็น Tier 1 จำนวน 21 รายการ คิดเป็นร้อยละ 100

4.1.8 บัญชีสถิติทางการ “การบริหารจัดการขยะ”

เป็นชุดข้อมูลประเด็นย่อย ประเด็นที่ 3 การบริหารจัดการขยะ มีรายการสถิติทางการทั้งหมด 14 รายการ มีสถานะความพร้อมเผยแพร่ของข้อมูล รายการสถิติทางการที่มีเป็น Tier 1 จำนวน 14 รายการ คิดเป็นร้อยละ 100

4.1.9 บัญชีสถิติทางการ “ยกระดับเมืองแห่งการท่องเที่ยว ๓ วัฒนธรรม (ล้านนา ล้านช้าง ไทยกลาง)”

เป็นชุดข้อมูลตัวชี้วัดการพัฒนาจังหวัด มีรายการสถิติทางการทั้งหมด 53 รายการ มีสถานะความพร้อมเผยแพร่ของข้อมูลที่เป็น Tier 1 จำนวน 53 รายการ คิดเป็นร้อยละ 100

4.1.10 บัญชีสถิติทางการ “ตัวชี้วัดการพัฒนาระดับจังหวัด”

เป็นชุดข้อมูลตัวชี้วัดการพัฒนาจังหวัด มีรายการสถิติทางการทั้งหมด 34 รายการ มีสถานะความพร้อมเผยแพร่ของข้อมูลที่เป็น Tier 1 จำนวน 34 รายการ คิดเป็นร้อยละ 100

สรุปจำนวนบัญชีสถิติทางการตามแผนพัฒนาสถิติระดับจังหวัดอุดรดิตถ์ พ.ศ. 2566 – 2570 (ฉบับ
 ทบทวนประจำปีงบประมาณ พ.ศ. 2567) ดังภาพ 28



ภาพ 28 จำนวนรายการสถิติทางการจำแนกตามบัญชีสถิติทางการและสถานะความพร้อมเผยแพร่ของข้อมูล


4.2 แนวทางการพัฒนารายการสถิติทางการ

4.2.1 รายการสถิติทางการของจังหวัด

บัญชีสถิติทางการจังหวัดอุดรดิตถ์ ตามแผนพัฒนาสถิติระดับจังหวัดอุดรดิตถ์ พ.ศ. 2566 – 2570 (ฉบับทบทวนประจำปีงบประมาณ พ.ศ. 2567) มีจำนวนรายการสถิติทางการทั้งสิ้น 208 รายการ โดยมีสถานะความพร้อมเผยแพร่ของข้อมูล (Tier) ดังนี้

- 1) รายการสถิติทางการที่กรมเป็นเจ้าของ จำนวน 60 รายการ โดยมี
 - รายการสถิติทางการที่ความพร้อมเผยแพร่ของข้อมูลเป็น Tier1 จำนวน 60 รายการ
- 2) รายการสถิติทางการที่จังหวัดเป็นเจ้าของ จำนวน 148 รายการ โดยมี
 - รายการสถิติทางการที่ความพร้อมเผยแพร่ของข้อมูลเป็น Tier1 จำนวน 148 รายการ

สรุปจำนวนรายการสถิติทางการจำแนกตามตามความเป็นเจ้าของและความพร้อมเผยแพร่ของข้อมูล ดังภาพ 29



ภาพ 29 จำนวนรายการสถิติทางการจำแนกตามตามความเป็นเจ้าของและความพร้อมเผยแพร่ของข้อมูล

สรุปจำนวนรายการสถิติทางการจำแนกตามบัญชีสถิติทางการ ความพร้อมเผยแพร่ของข้อมูล และความเป็นเจ้าของข้อมูล แสดงดังตาราง 22

ตาราง 22 จำนวนรายการสถิติทางการ จำแนกตามบัญชีสถิติทางการ ความพร้อมเผยแพร่ของข้อมูล และความเป็นเจ้าของข้อมูล

ความพร้อมเผยแพร่ของข้อมูล	Tier 1			Tier 2 (มีหน่วยงานรับผิดชอบ)			Tier 3	รวม
	กรม	จังหวัด	รวม	กรม	จังหวัด	รวม	รวม	
บัญชีสถิติทางการ								
ระดับหน่วยงานเจ้าของข้อมูล								
ประชาชนและชุมชนมีความเข้มแข็ง มีคุณภาพชีวิตที่ดี และ ความมั่นคง และยั่งยืนจังหวัดอุดรดิตถ์	10	23	33	-	-	-	-	33
การเพิ่มขีดความสามารถในการแข่งขันด้านเกษตรกรรม อุตสาหกรรม การแปรรูปสินค้า และผลิตภัณฑ์ OTOP จังหวัดอุดรดิตถ์	1	14	15	-	-	-	-	15
เมืองวัฒนธรรม ที่มีอัตลักษณ์และยกระดับคุณภาพการท่องเที่ยว จังหวัดอุดรดิตถ์	-	15	15	-	-	-	-	15
ทรัพยากรธรรมชาติ สิ่งแวดล้อมและพลังงานมีความอุดมสมบูรณ์ เพิ่มขึ้น จังหวัดอุดรดิตถ์	3	8	11	-	-	-	-	11
ระบบบริหารการค้าชายแดน การลงทุน การท่องเที่ยว ความสัมพันธ์ ระหว่างประเทศ จังหวัดอุดรดิตถ์	-	8	8	-	-	-	-	8
พัฒนาเกษตรกรรม (ข้าว) ให้มีคุณภาพ ปลอดภัย ได้มาตรฐาน	-	25	25	-	-	-	-	25
สุขภาวะผู้สูงอายุ	-	21	21	-	-	-	-	21
การบริหารจัดการขยะ	-	14	14	-	-	-	-	14
ยกระดับเมืองแห่งการท่องเที่ยว ๓ วัฒนธรรม (ล้านนา ล้านช้าง ไทยกลาง)	12	41	53	-	-	-	-	53
ตัวชี้วัดการพัฒนาจังหวัด	34	-	34	-	-	-	-	34
รวมทั้งสิ้น	60	169	229	-	-	-	-	229

1) รายการสถิติทางการที่กรมเป็นเจ้าของ

การพัฒนารายการสถิติทางการจะพิจารณาความพร้อมเผยแพร่ของข้อมูลและหน่วยงานของแต่ละรายการสถิติทางการ เพื่อจัดทำแนวทางการพัฒนารายการสถิติทางการ ซึ่งพบว่า มีรายการสถิติทางการที่กรมเป็นเจ้าของข้อมูล จำนวน 60 รายการ ประกอบด้วย

- รายการสถิติทางการที่ความพร้อมเผยแพร่ของข้อมูลเป็น Tier 1 จำนวน 60 รายการ โดยมีรายละเอียดแสดงดังตาราง 23

ตาราง 23 รายการสถิติทางการที่กรมเป็นเจ้าของข้อมูล จำแนกตามความพร้อมเผยแพร่ของข้อมูล

ลำดับ	OS ID	รายการสถิติทางการ/ชุดข้อมูล	หน่วยงาน	ชื่อบัญชีสถิติทางการ
Tier 1				
1	0007	ประชากรจากการทะเบียน	กรมการปกครอง	ประเด็นการพัฒนาที่ 1
2	0009	บ้านจากการทะเบียน	กรมการปกครอง	ประเด็นการพัฒนาที่ 1
3	0016	จำนวนเด็กที่ต้องดำรงชีพด้วยการเร่ร่อนขอทาน	สำนักงานปลัดกระทรวงการพัฒนาสังคมและความมั่นคงของมนุษย์	ประเด็นการพัฒนาที่ 1
4	0017	จำนวนเยาวชนที่ต้องดำรงชีพด้วยการเร่ร่อนขอทาน	สำนักงานปลัดกระทรวงการพัฒนาสังคมและความมั่นคงของมนุษย์	ประเด็นการพัฒนาที่ 1
5	0018	จำนวนเด็กอยู่คนเดียวตามลำพัง/ไม่มีผู้ดูแล/ถูกทอดทิ้ง	สำนักงานปลัดกระทรวงการพัฒนาสังคมและความมั่นคงของมนุษย์	ประเด็นการพัฒนาที่ 1
6	0020	ผลิตภัณฑ์มวลรวมจังหวัด ณ ราคาประจำปี	สำนักงานสภาพัฒนาการเศรษฐกิจและสังคมแห่งชาติ	ประเด็นการพัฒนาที่ 1
7	0021	ผลิตภัณฑ์มวลรวมจังหวัดต่อคนต่อปี	สำนักงานสภาพัฒนาการเศรษฐกิจและสังคมแห่งชาติ	ประเด็นการพัฒนาที่ 1
8	0026	สัมประสิทธิ์ความไม่เสมอภาค (Gini coefficient) ด้านรายได้ของครัวเรือน	สำนักงานสถิติแห่งชาติ	ประเด็นการพัฒนาที่ 1
9	0027	สัมประสิทธิ์ความไม่เสมอภาค (Gini coefficient) ด้านรายจ่ายเพื่อการอุปโภคบริโภคของครัวเรือน	สำนักงานสถิติแห่งชาติ	ประเด็นการพัฒนาที่ 1
10	0028	สัดส่วนคนจน เมื่อวัดด้านรายจ่ายเพื่อการอุปโภคบริโภค	สำนักงานสถิติแห่งชาติ	ประเด็นการพัฒนาที่ 1
11	0037	ผลิตภัณฑ์มวลรวมสาขาเกษตร	สำนักงานสภาพัฒนาการเศรษฐกิจและสังคมแห่งชาติ	ประเด็นการพัฒนาที่ 2
12	0067	พื้นที่ป่าเสื่อมโทรม	กรมป่าไม้	ประเด็นการพัฒนาที่ 4
13	0068	พื้นที่ป่าสงวน	กรมป่าไม้	ประเด็นการพัฒนาที่ 4
14	0069	พื้นที่ป่าชุมชนตาม พ.ร.บ. ป่าชุมชน พ.ศ. ๒๕๖๒	กรมป่าไม้	ประเด็นการพัฒนาที่ 4
15	0135	สัดส่วนประชากรยากจน (ร้อยละ)	สำนักงานสภาพัฒนาการเศรษฐกิจและสังคมแห่งชาติ	ตัวชี้วัดการพัฒนาระดับจังหวัด

ตาราง 23 รายการสถิติทางการที่กรมเป็นเจ้าของข้อมูล จำแนกตามความพร้อมเผยแพร่ของข้อมูล (ต่อ)

ลำดับ	OS ID	รายการสถิติทางการ/ชุดข้อมูล	หน่วยงาน	ข้อบัญญัติสถิติทางการ
16	0136	ทารกแรกเกิดที่มีน้ำหนักต่ำกว่าเกณฑ์ (ร้อยละ)	สำนักงานสภาพัฒนาการเศรษฐกิจและสังคมแห่งชาติ	ตัวชี้วัดการพัฒนาระดับจังหวัด
17	0137	เด็ก 0 - 5 ปีที่มีพัฒนาการสมวัย (ร้อยละ)	สำนักงานสภาพัฒนาการเศรษฐกิจและสังคมแห่งชาติ	ตัวชี้วัดการพัฒนาระดับจังหวัด
18	0138	อัตราการคลอดมีชีพในหญิงอายุ 15 - 19 ปี (ต่อประชากรหญิงอายุ 15 - 19 ปีพันคน)	สำนักงานสภาพัฒนาการเศรษฐกิจและสังคมแห่งชาติ	ตัวชี้วัดการพัฒนาระดับจังหวัด
19	0139	ประชากรที่เจ็บป่วยที่เป็นผู้ป่วยใน (ร้อยละ)	สำนักงานสภาพัฒนาการเศรษฐกิจและสังคมแห่งชาติ	ตัวชี้วัดการพัฒนาระดับจังหวัด
20	0140	อัตราส่วนประชากรต่อแพทย์ (คน/แพทย์)	สำนักงานสภาพัฒนาการเศรษฐกิจและสังคมแห่งชาติ	ตัวชี้วัดการพัฒนาระดับจังหวัด
21	0141	การเข้าเรียนมัธยมศึกษาตอนปลายและอาชีวศึกษา (ร้อยละ)	สำนักงานสภาพัฒนาการเศรษฐกิจและสังคมแห่งชาติ	ตัวชี้วัดการพัฒนาระดับจังหวัด
22	0142	จำนวนปีการศึกษาเฉลี่ยประชากรไทยอายุ 15 - 59 ปี (ปี)	สำนักงานสภาพัฒนาการเศรษฐกิจและสังคมแห่งชาติ	ตัวชี้วัดการพัฒนาระดับจังหวัด
23	0143	คะแนนเฉลี่ยการทดสอบ O - NET ระดับมัธยมศึกษาตอนปลาย (คะแนน)	สำนักงานสภาพัฒนาการเศรษฐกิจและสังคมแห่งชาติ	ตัวชี้วัดการพัฒนาระดับจังหวัด
24	0144	อัตราการเปลี่ยนแปลงของรายได้เฉลี่ยของเดือนของครัวเรือนในจังหวัด (ร้อยละ)	สำนักงานสภาพัฒนาการเศรษฐกิจและสังคมแห่งชาติ	ตัวชี้วัดการพัฒนาระดับจังหวัด
25	0145	อัตราการเปลี่ยนแปลงของผลิตภัณฑ์จังหวัด (ร้อยละ)	สำนักงานสภาพัฒนาการเศรษฐกิจและสังคมแห่งชาติ	ตัวชี้วัดการพัฒนาระดับจังหวัด
26	0146	มูลค่าผลิตภัณฑ์จังหวัดเฉลี่ยต่อหัว (บาท/คน)	สำนักงานสภาพัฒนาการเศรษฐกิจและสังคมแห่งชาติ	ตัวชี้วัดการพัฒนาระดับจังหวัด
27	0147	อัตราการขยายตัวรายได้ท่องเที่ยว (ร้อยละ)	สำนักงานสภาพัฒนาการเศรษฐกิจและสังคมแห่งชาติ	ตัวชี้วัดการพัฒนาระดับจังหวัด
28	0148	อัตราการว่างงาน (ร้อยละ)	สำนักงานสภาพัฒนาการเศรษฐกิจและสังคมแห่งชาติ	ตัวชี้วัดการพัฒนาระดับจังหวัด
29	0149	อัตราส่วนหนี้เฉลี่ยต่อรายได้เฉลี่ยของครัวเรือน (เท่า)	สำนักงานสภาพัฒนาการเศรษฐกิจและสังคมแห่งชาติ	ตัวชี้วัดการพัฒนาระดับจังหวัด
30	0150	ผลิตภาพแรงงาน (บาท/คน)	สำนักงานสภาพัฒนาการเศรษฐกิจและสังคมแห่งชาติ	ตัวชี้วัดการพัฒนาระดับจังหวัด
31	0151	แรงงานที่มีหลักประกันทางสังคม (ร้อยละ)	สำนักงานสภาพัฒนาการเศรษฐกิจและสังคมแห่งชาติ	ตัวชี้วัดการพัฒนาระดับจังหวัด
32	0152	ครัวเรือนที่มีที่อยู่อาศัยใช้วัสดุคงทนและเป็นของตนเอง (ร้อยละ)	สำนักงานสภาพัฒนาการเศรษฐกิจและสังคมแห่งชาติ	ตัวชี้วัดการพัฒนาระดับจังหวัด
33	0153	หมู่บ้านที่ถนนสายหลักใช้การได้ตลอดปี (ร้อยละ)	สำนักงานสภาพัฒนาการเศรษฐกิจและสังคมแห่งชาติ	ตัวชี้วัดการพัฒนาระดับจังหวัด
34	0154	สัมประสิทธิ์ความไม่เสมอภาคของรายได้	สำนักงานสภาพัฒนาการเศรษฐกิจและสังคมแห่งชาติ	ตัวชี้วัดการพัฒนาระดับจังหวัด
35	0155	อัตราการเปลี่ยนแปลงของพื้นที่ป่าไม้ในจังหวัด (ร้อยละ)	สำนักงานสภาพัฒนาการเศรษฐกิจและสังคมแห่งชาติ	ตัวชี้วัดการพัฒนาระดับจังหวัด

ตาราง 23 รายการสถิติทางการที่กรมเป็นเจ้าของข้อมูล จำแนกตามความพร้อมเผยแพร่ของข้อมูล (ต่อ)

ลำดับ	OS ID	รายการสถิติทางการ/ชุดข้อมูล	หน่วยงาน	ข้อบัญญัติสถิติทางการ
36	0156	สัดส่วนปริมาณขยะที่กำจัดถูกต้องต่อปริมาณขยะที่เกิดขึ้น (ร้อยละ)	สำนักงานสภาพัฒนาการเศรษฐกิจและสังคมแห่งชาติ	ตัวชี้วัดการพัฒนาระดับจังหวัด
37	0157	ครัวเรือนที่เข้าถึงน้ำประปา (ร้อยละ)	สำนักงานสภาพัฒนาการเศรษฐกิจและสังคมแห่งชาติ	ตัวชี้วัดการพัฒนาระดับจังหวัด
38	0158	ประชากรที่ประสบภัยพิบัติ (ร้อยละ)	สำนักงานสภาพัฒนาการเศรษฐกิจและสังคมแห่งชาติ	ตัวชี้วัดการพัฒนาระดับจังหวัด
39	0159	อัตราการร้องเรียนปัญหามลพิษ (เรื่องต่อประชากรแสนคน)	สำนักงานสภาพัฒนาการเศรษฐกิจและสังคมแห่งชาติ	ตัวชี้วัดการพัฒนาระดับจังหวัด
40	0160	การแจ้งความคดี ชีวิต ร่างกาย เพศ และคดีประทุษร้ายต่อทรัพย์สิน (รายต่อประชากรแสนคน)	สำนักงานสภาพัฒนาการเศรษฐกิจและสังคมแห่งชาติ	ตัวชี้วัดการพัฒนาระดับจังหวัด
41	0161	จำนวนผู้ต้องหาคดียาเสพติด (ต่อแสนคน)	สำนักงานสภาพัฒนาการเศรษฐกิจและสังคมแห่งชาติ	ตัวชี้วัดการพัฒนาระดับจังหวัด
42	0162	จำนวนผู้เข้ารับการรักษาพยาบาล (ต่อแสนคน)	สำนักงานสภาพัฒนาการเศรษฐกิจและสังคมแห่งชาติ	ตัวชี้วัดการพัฒนาระดับจังหวัด
43	0163	จำนวนเจ้าหน้าที่ตำรวจ (ต่อแสนคน)	สำนักงานสภาพัฒนาการเศรษฐกิจและสังคมแห่งชาติ	ตัวชี้วัดการพัฒนาระดับจังหวัด
44	0164	การฆ่าตัวตายสำเร็จ (รายต่อประชากรแสนคน)	สำนักงานสภาพัฒนาการเศรษฐกิจและสังคมแห่งชาติ	ตัวชี้วัดการพัฒนาระดับจังหวัด
45	0165	ประชากรที่เข้าถึงอินเทอร์เน็ต (ร้อยละ)	สำนักงานสภาพัฒนาการเศรษฐกิจและสังคมแห่งชาติ	ตัวชี้วัดการพัฒนาระดับจังหวัด
46	0166	ภาษีที่ท้องถิ่นจัดเก็บได้ต่อรายได้รวมที่ไม่รวมเงินอุดหนุนและเงินอุดหนุนเฉพาะกิจ (ร้อยละ)	สำนักงานสภาพัฒนาการเศรษฐกิจและสังคมแห่งชาติ	ตัวชี้วัดการพัฒนาระดับจังหวัด
47	0167	ความสามารถในการเบิกจ่ายงบประมาณของจังหวัด (ร้อยละ)	สำนักงานสภาพัฒนาการเศรษฐกิจและสังคมแห่งชาติ	ตัวชี้วัดการพัฒนาระดับจังหวัด
48	0168	จำนวนองค์กรชุมชน (แห่งต่อประชากรแสนคน)	สำนักงานสภาพัฒนาการเศรษฐกิจและสังคมแห่งชาติ	ตัวชี้วัดการพัฒนาระดับจังหวัด
49	0173	จำนวนผู้เยี่ยมเยือน	สำนักงานปลัดกระทรวงการท่องเที่ยวและกีฬา	ประเด็นย่อยที่ 4
50	0174	จำนวนผู้เยี่ยมเยือนชาวไทย	สำนักงานปลัดกระทรวงการท่องเที่ยวและกีฬา	ประเด็นย่อยที่ 4
51	0175	จำนวนผู้เยี่ยมเยือนชาวต่างชาติ	สำนักงานปลัดกระทรวงการท่องเที่ยวและกีฬา	ประเด็นย่อยที่ 4
52	0176	จำนวนนักท่องเที่ยวชาวไทย	สำนักงานปลัดกระทรวงการท่องเที่ยวและกีฬา	ประเด็นย่อยที่ 4
53	0177	จำนวนนักท่องเที่ยวชาวต่างชาติ	สำนักงานปลัดกระทรวงการท่องเที่ยวและกีฬา	ประเด็นย่อยที่ 4
54	0178	จำนวนของนักท่องเที่ยว	สำนักงานปลัดกระทรวงการท่องเที่ยวและกีฬา	ประเด็นย่อยที่ 4

ตาราง 23 รายการสถิติทางการที่กรมเป็นเจ้าของข้อมูล จำแนกตามความพร้อมเผยแพร่ของข้อมูล (ต่อ)

ลำดับ	OS ID	รายการสถิติทางการ/ชุดข้อมูล	หน่วยงาน	ข้อบัญญัติสถิติทางการ
55	0179	จำนวนของนักทัศนารชาวไทย	สำนักงานปลัดกระทรวงการ ท่องเที่ยวและกีฬา	ประเด็นย่อยที่ 4
56	0180	จำนวนของนักทัศนารชาวต่างชาติ	สำนักงานปลัดกระทรวงการ ท่องเที่ยวและกีฬา	ประเด็นย่อยที่ 4
57	0182	รายได้จากการท่องเที่ยวของนักท่องเที่ยว ชาวไทย	สำนักงานปลัดกระทรวงการ ท่องเที่ยวและกีฬา	ประเด็นย่อยที่ 4
58	0183	รายได้จากการท่องเที่ยวของนักท่องเที่ยว ชาวต่างชาติ	สำนักงานปลัดกระทรวงการ ท่องเที่ยวและกีฬา	ประเด็นย่อยที่ 4
59	0186	จำนวนวัดที่ได้รับการขึ้นทะเบียน	สำนักงานพระพุทธศาสนา แห่งชาติ	ประเด็นย่อยที่ 4
60	0187	วัดที่เข้าร่วมโครงการอารามภิรมย์	สำนักงานพระพุทธศาสนา แห่งชาติ	ประเด็นย่อยที่ 4

2) การพัฒนารายการสถิติทางการที่หน่วยงานในจังหวัดเป็นเจ้าของข้อมูล

การพัฒนารายการสถิติทางการจะพิจารณาความพร้อมเผยแพร่ของข้อมูลและหน่วยงานของแต่ละรายการสถิติทางการ เพื่อจัดทำแนวทางการพัฒนารายการสถิติทางการ ซึ่งพบว่า มีรายการสถิติทางการที่หน่วยงานในจังหวัดเป็นเจ้าของข้อมูล จำนวน 148 รายการ ประกอบด้วย

- รายการสถิติทางการที่ความพร้อมเผยแพร่ของข้อมูลเป็น Tier 1 จำนวน 148 รายการ โดยมีรายละเอียดแสดงดังตาราง 24

ตาราง 24 รายการสถิติทางการที่หน่วยงานในจังหวัดเป็นเจ้าของข้อมูล จำแนกตามความพร้อมเผยแพร่ของข้อมูล

ลำดับ	OS ID	รายการสถิติทางการ/ชุดข้อมูล	หน่วยงาน	ชื่อบัญชีสถิติทางการ
Tier 1				
1	0001	ผู้ใช้ไฟฟ้า	การไฟฟ้าส่วนภูมิภาคจังหวัดอุดรดิตถ์	ประเด็นการพัฒนาที่ 1
2	0002	การจำหน่ายกระแสไฟฟ้า	การไฟฟ้าส่วนภูมิภาคจังหวัดอุดรดิตถ์	ประเด็นการพัฒนาที่ 1
3	0003	เลขหมายโทรศัพท์	บริษัท โทรคมนาคมแห่งชาติ จำกัด (มหาชน) สาขาอุดรดิตถ์	ประเด็นการพัฒนาที่ 1
4	0004	กำลังการผลิตน้ำประปา	การประปาส่วนภูมิภาค สาขาอุดรดิตถ์	ประเด็นการพัฒนาที่ 1
5	0005	ปริมาณน้ำประปาที่ผลิตได้	การประปาส่วนภูมิภาค สาขาอุดรดิตถ์	ประเด็นการพัฒนาที่ 1
6	0006	ปริมาณน้ำประปาที่จำหน่ายแก่ผู้ใช้	การประปาส่วนภูมิภาค สาขาอุดรดิตถ์	ประเด็นการพัฒนาที่ 1
7	0008	ความหนาแน่นของประชากร	ที่ทำการปกครองจังหวัดอุดรดิตถ์	ประเด็นการพัฒนาที่ 1
8	0010	อัตราการเกิดมีชีพ	สำนักงานสาธารณสุขจังหวัดอุดรดิตถ์	ประเด็นการพัฒนาที่ 1
9	0011	การจดทะเบียนสมรส	ที่ทำการปกครองจังหวัดอุดรดิตถ์	ประเด็นการพัฒนาที่ 1
10	0012	การหย่า	ที่ทำการปกครองจังหวัดอุดรดิตถ์	ประเด็นการพัฒนาที่ 1
11	0013	ครัวเรือนที่เป็นเจ้าของบ้านและที่ดิน	สำนักงานสถิติจังหวัดอุดรดิตถ์	ประเด็นการพัฒนาที่ 1
12	0014	อัตราการมีงานทำ	สำนักงานสถิติจังหวัดอุดรดิตถ์	ประเด็นการพัฒนาที่ 1
13	0015	อัตราการฆ่าตัวตาย	สำนักงานสาธารณสุขจังหวัดอุดรดิตถ์	ประเด็นการพัฒนาที่ 1
14	0019	คนพิการที่มีบัตรประจำตัวคนพิการ	สำนักงานพัฒนาสังคมและความมั่นคงของมนุษย์จังหวัดอุดรดิตถ์	ประเด็นการพัฒนาที่ 1
15	0022	รายได้เฉลี่ยต่อเดือนของครัวเรือน	สำนักงานสถิติจังหวัดอุดรดิตถ์	ประเด็นการพัฒนาที่ 1
16	0023	ค่าใช้จ่ายเฉลี่ยต่อเดือนของครัวเรือน	สำนักงานสถิติจังหวัดอุดรดิตถ์	ประเด็นการพัฒนาที่ 1
17	0024	หนี้สินเฉลี่ยต่อครัวเรือน	สำนักงานสถิติจังหวัดอุดรดิตถ์	ประเด็นการพัฒนาที่ 1
18	0025	ร้อยละของค่าใช้จ่ายต่อรายได้	สำนักงานสถิติจังหวัดอุดรดิตถ์	ประเด็นการพัฒนาที่ 1
19	0029	ดัชนีคุณภาพน้ำผิวดิน (WQI)	สำนักงานทรัพยากรธรรมชาติและสิ่งแวดล้อมจังหวัดอุดรดิตถ์	ประเด็นการพัฒนาที่ 1
20	0030	ดัชนีคุณภาพอากาศ (AQI)	สำนักงานทรัพยากรธรรมชาติและสิ่งแวดล้อมจังหวัดอุดรดิตถ์	ประเด็นการพัฒนาที่ 1

ตาราง 24 รายการสถิติทางการที่หน่วยงานในจังหวัดเป็นเจ้าของข้อมูล จำแนกตามความพร้อมเผยแพร่ของข้อมูล (ต่อ)

ลำดับ	OS ID	รายการสถิติทางการ/ชุดข้อมูล	หน่วยงาน	ข้อบัญญัติสถิติทางการ
21	0031	คดีอาญาที่ได้รับแจ้ง	ตำรวจภูธรจังหวัดอุดรดิตถ์	ประเด็นการพัฒนาที่ 1
22	0032	คดีอาญาที่มีการจับกุม	ตำรวจภูธรจังหวัดอุดรดิตถ์	ประเด็นการพัฒนาที่ 1
23	0033	คดีที่เกี่ยวข้องกับยาเสพติด	ตำรวจภูธรจังหวัดอุดรดิตถ์	ประเด็นการพัฒนาที่ 1
24	0034	เนื้อที่เพาะปลูกข้าว	สำนักงานเกษตรจังหวัดอุดรดิตถ์	ประเด็นการพัฒนาที่ 2, ประเด็นย่อยที่ 1
25	0035	ผลผลิตข้าว	สำนักงานเกษตรจังหวัดอุดรดิตถ์	ประเด็นการพัฒนาที่ 2, ประเด็นย่อยที่ 1
26	0036	ผลผลิตข้าวเฉลี่ยต่อไร่	สำนักงานเกษตรจังหวัดอุดรดิตถ์	ประเด็นการพัฒนาที่ 2, ประเด็นย่อยที่ 1
27	0038	แหล่งน้ำสาธารณะชลประทาน	โครงการชลประทานอุดรดิตถ์	ประเด็นการพัฒนาที่ 2, ประเด็นย่อยที่ 1
28	0039	ปริมาณน้ำที่เก็บเฉลี่ยทั้งปี	โครงการชลประทานอุดรดิตถ์	ประเด็นการพัฒนาที่ 2
29	0040	พื้นที่ปลูกข้าวที่ได้รับน้ำจากแหล่งน้ำ ชลประทาน	โครงการชลประทานอุดรดิตถ์	ประเด็นการพัฒนาที่ 2, ประเด็นย่อยที่ 1
30	0041	พื้นที่ปลูกข้าวที่ใช้น้ำจากแหล่งน้ำนอกเขต ชลประทาน	โครงการชลประทานอุดรดิตถ์	ประเด็นการพัฒนาที่ 2, ประเด็นย่อยที่ 1
31	0042	เงินกู้ของเกษตรกร	ธนาคารเพื่อการเกษตรและ สหกรณ์การเกษตรจังหวัด อุดรดิตถ์	ประเด็นการพัฒนาที่ 2
32	0043	สหกรณ์ภาคการเกษตร	สำนักงานสหกรณ์จังหวัดอุดรดิตถ์	ประเด็นการพัฒนาที่ 2, ประเด็นย่อยที่ 1
33	0044	สมาชิกสหกรณ์การเกษตร	สำนักงานสหกรณ์จังหวัดอุดรดิตถ์	ประเด็นการพัฒนาที่ 2, ประเด็นย่อยที่ 1
34	0045	มูลค่าการจำหน่ายสินค้า OTOP	สำนักงานพัฒนาชุมชนจังหวัด อุดรดิตถ์	ประเด็นการพัฒนาที่ 2, ประเด็นการพัฒนาที่ 3, ประเด็นย่อยที่ 4
35	0046	จำนวนโครงการส่งเสริมการบริโภคสินค้า ปลอดภัยและสินค้าเกษตรปลอดภัย	สำนักงานพาณิชย์จังหวัดอุดรดิตถ์	ประเด็นการพัฒนาที่ 2
36	0047	งบประมาณการส่งเสริมการบริโภคสินค้า ปลอดภัยและสินค้าเกษตรปลอดภัย	สำนักงานพาณิชย์จังหวัดอุดรดิตถ์	ประเด็นการพัฒนาที่ 2
37	0048	จำนวนผู้เข้าร่วมการส่งเสริมการบริโภคสินค้า ปลอดภัยและสินค้าเกษตรปลอดภัย	สำนักงานพาณิชย์จังหวัดอุดรดิตถ์	ประเด็นการพัฒนาที่ 2
38	0049	แหล่งท่องเที่ยวของจังหวัด	สำนักงานการท่องเที่ยวและกีฬา จังหวัดอุดรดิตถ์	ประเด็นการพัฒนาที่ 3, ประเด็นย่อยที่ 4
39	0050	ผู้ผลิต/ผู้ประกอบการ OTOP	สำนักงานพัฒนาชุมชนจังหวัด อุดรดิตถ์	ประเด็นการพัฒนาที่ 3, ประเด็นย่อยที่ 4
40	0051	จำนวนมัคคุเทศก์/ผู้นำเที่ยว	สำนักงานการท่องเที่ยวและกีฬา จังหวัดอุดรดิตถ์	ประเด็นการพัฒนาที่ 3, ประเด็นย่อยที่ 4
41	0052	งบประมาณในการทำการตลาด	การท่องเที่ยวแห่งประเทศไทย (ททท.) สำนักงานแพร่	ประเด็นการพัฒนาที่ 3, ประเด็นย่อยที่ 4

ตาราง 24 รายการสถิติทางการที่หน่วยงานในจังหวัดเป็นเจ้าของข้อมูล จำแนกตามความพร้อมเผยแพร่ของข้อมูล (ต่อ)

ลำดับ	OS ID	รายการสถิติทางการ/ชุดข้อมูล	หน่วยงาน	ข้อบัญญัติสถิติทางการ
42	0053	งบประมาณในการทำประชาสัมพันธ์	การท่องเที่ยวแห่งประเทศไทย (ททท.) สำนักงานแพร่	ประเด็นการพัฒนาที่ 3, ประเด็นย่อยที่ 4
43	0054	จำนวนเรื่องราวเชิงประสบการณ์และเอกลักษณ์การท่องเที่ยว	การท่องเที่ยวแห่งประเทศไทย (ททท.) สำนักงานแพร่	ประเด็นการพัฒนาที่ 3
44	0055	นักท่องเที่ยว	สำนักงานการท่องเที่ยวและกีฬา จังหวัดอุตรดิตถ์	ประเด็นการพัฒนาที่ 3, ประเด็นย่อยที่ 4
45	0056	รายได้จากการท่องเที่ยวของนักท่องเที่ยว	สำนักงานการท่องเที่ยวและกีฬา จังหวัดอุตรดิตถ์	ประเด็นการพัฒนาที่ 3, ประเด็นย่อยที่ 4
46	0057	ค่าใช้จ่ายของนักท่องเที่ยว	สำนักงานการท่องเที่ยวและกีฬา จังหวัดอุตรดิตถ์	ประเด็นการพัฒนาที่ 3, ประเด็นย่อยที่ 4
47	0058	ระยะเวลาการเข้าพัก	สำนักงานการท่องเที่ยวและกีฬา จังหวัดอุตรดิตถ์	ประเด็นการพัฒนาที่ 3, ประเด็นย่อยที่ 4
48	0059	โรงแรมในจังหวัดที่มีบริการจองห้องพักทาง internet	สำนักงานการท่องเที่ยวและกีฬา จังหวัดอุตรดิตถ์	ประเด็นการพัฒนาที่ 3
49	0060	คดีของนักท่องเที่ยว	หน่วยบริการตำรวจท่องเที่ยว จังหวัดอุตรดิตถ์	ประเด็นการพัฒนาที่ 3, ประเด็นย่อยที่ 4
50	0061	อุบัติเหตุที่เกิดขึ้นกับนักท่องเที่ยว	ตำรวจภูธรจังหวัดอุตรดิตถ์	ประเด็นการพัฒนาที่ 3, ประเด็นย่อยที่ 4
51	0062	กล้อง CCTV ในแหล่งท่องเที่ยว	สำนักงานส่งเสริมการปกครอง ท้องถิ่นจังหวัดอุตรดิตถ์	ประเด็นการพัฒนาที่ 3, ประเด็นย่อยที่ 4
52	0063	พื้นที่ป่าสงวนที่มีสภาพป่า	สำนักงานทรัพยากรธรรมชาติและสิ่งแวดล้อมจังหวัดอุตรดิตถ์	ประเด็นการพัฒนาที่ 4
53	0064	พื้นที่ป่าสงวนตามประกาศ	สำนักงานทรัพยากรธรรมชาติและสิ่งแวดล้อมจังหวัดอุตรดิตถ์	ประเด็นการพัฒนาที่ 4
54	0065	พื้นที่อนุรักษ์	สำนักงานทรัพยากรธรรมชาติและสิ่งแวดล้อมจังหวัดอุตรดิตถ์	ประเด็นการพัฒนาที่ 4
55	0066	พื้นที่ป่าไม้	สำนักงานทรัพยากรธรรมชาติและสิ่งแวดล้อมจังหวัดอุตรดิตถ์	ประเด็นการพัฒนาที่ 4
56	0070	การเกิดอุทกภัยและดินโคลนถล่ม	สำนักงานป้องกันและบรรเทาสาธารณภัยจังหวัดอุตรดิตถ์	ประเด็นการพัฒนาที่ 4
57	0071	พื้นที่ประสบอุทกภัยและดินโคลนถล่ม	สำนักงานป้องกันและบรรเทาสาธารณภัยจังหวัดอุตรดิตถ์	ประเด็นการพัฒนาที่ 4
58	0072	ผู้เสียชีวิตจากอุทกภัยและดินโคลนถล่ม	สำนักงานป้องกันและบรรเทาสาธารณภัยจังหวัดอุตรดิตถ์	ประเด็นการพัฒนาที่ 4
59	0073	มูลค่าความเสียหายจากอุทกภัยและดินโคลนถล่ม	สำนักงานป้องกันและบรรเทาสาธารณภัยจังหวัดอุตรดิตถ์	ประเด็นการพัฒนาที่ 4
60	0074	มูลค่าการนำเข้าการค้าชายแดน	สำนักงานพาณิชย์จังหวัดอุตรดิตถ์	ประเด็นการพัฒนาที่ 5
61	0075	มูลค่าการส่งออกการค้าชายแดน	สำนักงานพาณิชย์จังหวัดอุตรดิตถ์	ประเด็นการพัฒนาที่ 5
62	0076	มูลค่าการค้ารวม	สำนักงานพาณิชย์จังหวัดอุตรดิตถ์	ประเด็นการพัฒนาที่ 5
63	0077	ดุลการค้า	สำนักงานพาณิชย์จังหวัดอุตรดิตถ์	ประเด็นการพัฒนาที่ 5
64	0078	มูลค่าการนำเข้า	สำนักงานพาณิชย์จังหวัดอุตรดิตถ์	ประเด็นการพัฒนาที่ 5

ตาราง 24 รายการสถิติทางการที่หน่วยงานในจังหวัดเป็นเจ้าของข้อมูล จำแนกตามความพร้อมเผยแพร่ของข้อมูล (ต่อ)

ลำดับ	OS ID	รายการสถิติทางการ/ชุดข้อมูล	หน่วยงาน	ข้อบัญญัติสถิติทางการ
65	0079	มูลค่าการส่งออก	สำนักงานพาณิชย์จังหวัดอุดรดิตถ์	ประเด็นการพัฒนาที่ 5
66	0080	จำนวนแรงงานต่างด้าว	สำนักงานจัดหางานจังหวัดอุดรดิตถ์	ประเด็นการพัฒนาที่ 5
67	0081	จำนวนพื้นที่ที่ได้รับการพัฒนาโครงสร้างพื้นฐาน	สำนักงานโยธาธิการและผังเมืองจังหวัดอุดรดิตถ์	ประเด็นการพัฒนาที่ 5
68	0082	ผู้ประกอบการค้าข้าว	สำนักงานพาณิชย์จังหวัดอุดรดิตถ์	ประเด็นย่อยที่ 1
69	0083	ต้นทุนการผลิตข้าว	สำนักงานเกษตรจังหวัดอุดรดิตถ์	ประเด็นย่อยที่ 1
70	0084	ปริมาณการใช้ปุ๋ย	ศูนย์วิจัยและพัฒนาการเกษตรอุดรดิตถ์	ประเด็นย่อยที่ 1
71	0085	พันธุ์ข้าวที่นิยมปลูก	ศูนย์เมล็ดพันธุ์ข้าวแพร่	ประเด็นย่อยที่ 1
72	0086	โรงสีข้าว	สำนักงานพาณิชย์จังหวัดอุดรดิตถ์	ประเด็นย่อยที่ 1
73	0087	โรงสีที่ได้รับการส่งเสริมและพัฒนา	สำนักงานพาณิชย์จังหวัดอุดรดิตถ์	ประเด็นย่อยที่ 1
74	0088	พื้นที่ที่ได้รับน้ำจากแหล่งชลประทาน	โครงการชลประทานอุดรดิตถ์	ประเด็นย่อยที่ 1
75	0089	พื้นที่ที่ได้รับน้ำจากแหล่งนํ้านอกเขตชลประทาน	โครงการชลประทานอุดรดิตถ์	ประเด็นย่อยที่ 1
76	0090	ปริมาณน้ำต้นทุน	โครงการชลประทานอุดรดิตถ์	ประเด็นย่อยที่ 1
77	0091	แหล่งน้ำสาธารณะ	สำนักงานทรัพยากรธรรมชาติและสิ่งแวดล้อมจังหวัดอุดรดิตถ์	ประเด็นย่อยที่ 1
78	0092	เนื้อที่เก็บเกี่ยวข้าว	สำนักงานเกษตรจังหวัดอุดรดิตถ์	ประเด็นย่อยที่ 1
79	0093	เนื้อที่เพาะปลูกข้าวเสียหาย	สำนักงานเกษตรจังหวัดอุดรดิตถ์	ประเด็นย่อยที่ 1
80	0094	พื้นที่ปลูกข้าวที่ได้รับการรับรองคุณภาพข้าวตามมาตรฐาน	ศูนย์เมล็ดพันธุ์ข้าวแพร่	ประเด็นย่อยที่ 1
81	0095	สินเชื่อ	ธนาคารเพื่อการเกษตรและสหกรณ์การเกษตรจังหวัดอุดรดิตถ์	ประเด็นย่อยที่ 1
82	0096	ผลิตภัณฑ์ที่แปรรูปจากข้าว	สำนักงานพัฒนาชุมชนจังหวัดอุดรดิตถ์	ประเด็นย่อยที่ 1
83	0097	ผลิตภัณฑ์ที่ได้รับการรับรอง	สำนักงานอุตสาหกรรมจังหวัดอุดรดิตถ์	ประเด็นย่อยที่ 1
84	0098	เกษตรกรผู้ปลูกข้าว	สำนักงานเกษตรจังหวัดอุดรดิตถ์	ประเด็นย่อยที่ 1
85	0099	เกษตรกรที่ได้รับความรู้เกี่ยวกับการผลิตข้าวตามมาตรฐาน	ศูนย์เมล็ดพันธุ์ข้าวแพร่	ประเด็นย่อยที่ 1
86	0100	ผู้สูงอายุที่ขึ้นทะเบียนหางานทำ	สำนักงานจัดหางานจังหวัดอุดรดิตถ์	ประเด็นย่อยที่ 2
87	0101	ผู้สูงอายุที่ได้รับเบี้ยยังชีพคนพิการ	สำนักงานพัฒนาสังคมและความมั่นคงของมนุษย์จังหวัดอุดรดิตถ์	ประเด็นย่อยที่ 2
88	0102	ผู้สูงอายุที่เข้าร่วมชมรมหรือกลุ่ม	สำนักงานพัฒนาสังคมและความมั่นคงของมนุษย์จังหวัดอุดรดิตถ์	ประเด็นย่อยที่ 2
89	0103	กิจกรรมเพื่อพัฒนาผู้สูงอายุ	สำนักงานพัฒนาสังคมและความมั่นคงของมนุษย์จังหวัดอุดรดิตถ์	ประเด็นย่อยที่ 2

ตาราง 24 รายการสถิติทางการที่หน่วยงานในจังหวัดเป็นเจ้าของข้อมูล จำแนกตามความพร้อมเผยแพร่ของข้อมูล (ต่อ)

ลำดับ	OS ID	รายการสถิติทางการ/ชุดข้อมูล	หน่วยงาน	ข้อบัญญัติสถิติทางการ
90	0104	ชมรมผู้สูงอายุ	สำนักงานพัฒนาสังคมและความมั่นคงของมนุษย์จังหวัดอุดรดิตถ์	ประเด็นย่อยที่ 2
91	0105	กิจกรรมผู้สูงอายุ เพื่อส่งเสริมการมีสุขภาพชีวิตที่ดีครอบครัวมีความเข้มแข็ง	สำนักงานพัฒนาสังคมและความมั่นคงของมนุษย์จังหวัดอุดรดิตถ์	ประเด็นย่อยที่ 2
92	0106	โครงการ กิจกรรมที่เน้นการพัฒนาคุณภาพชีวิตผู้สูงอายุและผู้มีภาวะพึ่งพิง	สำนักงานพัฒนาสังคมและความมั่นคงของมนุษย์จังหวัดอุดรดิตถ์	ประเด็นย่อยที่ 2
93	0107	โรงเรียนผู้สูงอายุ	สำนักงานพัฒนาสังคมและความมั่นคงของมนุษย์จังหวัดอุดรดิตถ์	ประเด็นย่อยที่ 2
94	0108	ชมรมกีฬาและนันทนาการผู้สูงอายุ	สำนักงานการท่องเที่ยวและกีฬาจังหวัดอุดรดิตถ์	ประเด็นย่อยที่ 2
95	0109	โครงการพัฒนาฝีมือแรงงานสำหรับกลุ่มเป้าหมายผู้สูงอายุ	ศูนย์พัฒนาฝีมือแรงงานจังหวัดอุดรดิตถ์	ประเด็นย่อยที่ 2
96	0110	ผู้สูงอายุที่เข้าร่วมโครงการพัฒนาฝีมือแรงงานสำหรับกลุ่มเป้าหมายผู้สูงอายุ	ศูนย์พัฒนาฝีมือแรงงานจังหวัดอุดรดิตถ์	ประเด็นย่อยที่ 2
97	0111	นักกีฬาผู้สูงอายุ	สำนักงานการท่องเที่ยวและกีฬาจังหวัดอุดรดิตถ์	ประเด็นย่อยที่ 2
98	0112	กิจกรรมการแข่งขันกีฬาผู้สูงอายุ	สำนักงานการท่องเที่ยวและกีฬาจังหวัดอุดรดิตถ์	ประเด็นย่อยที่ 2
99	0113	ทางลาดที่อำนวยความสะดวกแก่ผู้สูงอายุ	สำนักงานส่งเสริมการปกครองท้องถิ่นจังหวัดอุดรดิตถ์	ประเด็นย่อยที่ 2
100	0114	ห้องน้ำสำหรับผู้สูงอายุและคนพิการ	สำนักงานส่งเสริมการปกครองท้องถิ่นจังหวัดอุดรดิตถ์	ประเด็นย่อยที่ 2
101	0115	ป้ายและสัญลักษณ์แสดงสิ่งอำนวยความสะดวก	สำนักงานส่งเสริมการปกครองท้องถิ่นจังหวัดอุดรดิตถ์	ประเด็นย่อยที่ 2
102	0116	ที่จอดรถสำหรับผู้สูงอายุและผู้พิการ	สำนักงานส่งเสริมการปกครองท้องถิ่นจังหวัดอุดรดิตถ์	ประเด็นย่อยที่ 2
103	0117	ข้อมูลเมืองที่เป็นมิตรกับผู้สูงอายุ ครบทั้ง 8 ด้านตาม WHO	สำนักงานส่งเสริมการปกครองท้องถิ่นจังหวัดอุดรดิตถ์	ประเด็นย่อยที่ 2
104	0118	ศูนย์บริการข้อมูลผู้สูงอายุ	สำนักงานส่งเสริมการปกครองท้องถิ่นจังหวัดอุดรดิตถ์	ประเด็นย่อยที่ 2
105	0119	ศูนย์พัฒนาคุณภาพชีวิตผู้สูงอายุ	สำนักงานส่งเสริมการปกครองท้องถิ่นจังหวัดอุดรดิตถ์	ประเด็นย่อยที่ 2
106	0120	ผู้สูงอายุที่ถูกคุมขังอยู่ในเรือนจำ	เรือนจำจังหวัดอุดรดิตถ์	ประเด็นย่อยที่ 2
107	0121	หมู่บ้าน ชุมชนที่ดำเนินการคัดแยกขยะอินทรีย์	สำนักงานส่งเสริมการปกครองท้องถิ่นจังหวัดอุดรดิตถ์	ประเด็นย่อยที่ 3
108	0122	หมู่บ้าน ชุมชนที่ดำเนินการคัดแยกขยะรีไซเคิล	สำนักงานส่งเสริมการปกครองท้องถิ่นจังหวัดอุดรดิตถ์	ประเด็นย่อยที่ 3
109	0123	หมู่บ้าน ชุมชนที่ดำเนินการคัดแยกขยะอันตรายชุมชน	สำนักงานส่งเสริมการปกครองท้องถิ่นจังหวัดอุดรดิตถ์	ประเด็นย่อยที่ 3

ตาราง 24 รายการสถิติทางการที่หน่วยงานในจังหวัดเป็นเจ้าของข้อมูล จำแนกตามความพร้อมเผยแพร่ของข้อมูล (ต่อ)

ลำดับ	OS ID	รายการสถิติทางการ/ชุดข้อมูล	หน่วยงาน	ข้อบัญญัติสถิติทางการ
110	0124	หมู่บ้าน ชุมชนที่ดำเนินการคัดแยกขยะทั่วไป	สำนักงานส่งเสริมการปกครอง ท้องถิ่นจังหวัดอุดรดิตถ์	ประเด็นย่อยที่ 3
111	0125	รายได้ที่เกิดขึ้นจากขยะรีไซเคิลจากโครงการ ธนาคารขยะ	สำนักงานส่งเสริมการปกครอง ท้องถิ่นจังหวัดอุดรดิตถ์	ประเด็นย่อยที่ 3
112	0126	จุดรวบรวมขยะอันตราย	สำนักงานส่งเสริมการปกครอง ท้องถิ่นจังหวัดอุดรดิตถ์	ประเด็นย่อยที่ 3
113	0127	ร้านรับซื้อของเก่าที่มีใบอนุญาต	ที่ทำการปกครองจังหวัดอุดรดิตถ์	ประเด็นย่อยที่ 3
114	0128	ปริมาณขยะติดเชื้อในสถานบริการสาธารณสุข	สำนักงานสาธารณสุขจังหวัด อุดรดิตถ์	ประเด็นย่อยที่ 3
115	0129	ปัญหา เรื่องร้องเรียนด้านปัญหาขยะ ปัญหา มลพิษ	ศูนย์ดำรงธรรมจังหวัดอุดรดิตถ์	ประเด็นย่อยที่ 3
116	0130	กลุ่มพื้นที่ในการจัดการมูลฝอยทั้งหมด	สำนักงานส่งเสริมการปกครอง ท้องถิ่นจังหวัดอุดรดิตถ์	ประเด็นย่อยที่ 3
117	0131	โครงการจัดการมูลฝอยที่มีการจัดทำแผนการ จัดการขยะมูลฝอย	สำนักงานส่งเสริมการปกครอง ท้องถิ่นจังหวัดอุดรดิตถ์	ประเด็นย่อยที่ 3
118	0132	องค์การปกครองส่วนท้องถิ่นที่จัดการทำ แผนปฏิบัติการจัดการขยะมูลฝอยชุมชน จังหวัดสะอาด	สำนักงานส่งเสริมการปกครอง ท้องถิ่นจังหวัดอุดรดิตถ์	ประเด็นย่อยที่ 3
119	0133	แผนปฏิบัติการจัดการขยะมูลฝอยชุมชน จังหวัดสะอาด	สำนักงานส่งเสริมการปกครอง ท้องถิ่นจังหวัดอุดรดิตถ์	ประเด็นย่อยที่ 3
120	0134	หมู่บ้านที่มีการจัดทำแผนพัฒนาท้องถิ่น ด้าน การบริหารจัดการขยะ	สำนักงานส่งเสริมการปกครอง ท้องถิ่นจังหวัดอุดรดิตถ์	ประเด็นย่อยที่ 3
121	0169	ชุมชนท่องเที่ยวทางวัฒนธรรม	สำนักงานวัฒนธรรมจังหวัด อุดรดิตถ์	ประเด็นย่อยที่ 4
122	0170	ชุมชนท่องเที่ยว OTOP นวัตวิถี	สำนักงานพัฒนาชุมชนจังหวัด อุดรดิตถ์	ประเด็นย่อยที่ 4
123	0171	แหล่งเรียนรู้ทางวัฒนธรรม	สำนักงานวัฒนธรรมจังหวัด อุดรดิตถ์	ประเด็นย่อยที่ 4
124	0172	จำนวนปราศรัยชาวบ้าน	สำนักงานวัฒนธรรมจังหวัด อุดรดิตถ์	ประเด็นย่อยที่ 4
125	0181	ที่พักนักท่องเที่ยว	ที่ทำการปกครองจังหวัดอุดรดิตถ์	ประเด็นย่อยที่ 4
126	0184	รายการมรดกภูมิปัญญาทางวัฒนธรรมที่ขึ้น บัญชีระดับจังหวัด	สำนักงานวัฒนธรรมจังหวัด อุดรดิตถ์	ประเด็นย่อยที่ 4
127	0185	รายการมรดกภูมิปัญญาทางวัฒนธรรมที่ขึ้น บัญชีระดับชาติ	สำนักงานวัฒนธรรมจังหวัด อุดรดิตถ์	ประเด็นย่อยที่ 4
128	0188	จำนวนเส้นทางเชื่อมโยงการท่องเที่ยวที่ได้รับ การปรับปรุง/พัฒนา	แขวงทางหลวงชนบทอุดรดิตถ์	ประเด็นย่อยที่ 4
129	0189	จำนวนป้ายบอกทางไปสู่แหล่งท่องเที่ยว	แขวงทางหลวงชนบทอุดรดิตถ์	ประเด็นย่อยที่ 4
130	0190	ปริมาณขยะมูลฝอยที่เกิดขึ้น	สำนักงานส่งเสริมการปกครอง ท้องถิ่นจังหวัดอุดรดิตถ์	ประเด็นย่อยที่ 4

ตาราง 24 รายการสถิติทางการที่หน่วยงานในจังหวัดเป็นเจ้าของข้อมูล จำแนกตามความพร้อมเผยแพร่ของข้อมูล (ต่อ)

ลำดับ	OS ID	รายการสถิติทางการ/ชุดข้อมูล	หน่วยงาน	ข้อบัญญัติสถิติทางการ
131	0191	ปริมาณขยะมูลฝอยที่นำกลับมาใช้ประโยชน์	สำนักงานส่งเสริมการปกครอง ท้องถิ่นจังหวัดอุดรดิตถ์	ประเด็นย่อยที่ 4
132	0192	ปริมาณขยะมูลฝอยที่กำจัดถูกต้อง	สำนักงานส่งเสริมการปกครอง ท้องถิ่นจังหวัดอุดรดิตถ์	ประเด็นย่อยที่ 4
133	0193	เส้นทางท่องเที่ยว	สำนักงานการท่องเที่ยวและกีฬา จังหวัดอุดรดิตถ์	ประเด็นย่อยที่ 4
134	0194	จำนวนเที่ยวรถที่เข้ามาในจังหวัด	สำนักงานขนส่งจังหวัดอุดรดิตถ์	ประเด็นย่อยที่ 4
135	0195	จำนวนรถโดยสารประจำทาง	สำนักงานขนส่งจังหวัดอุดรดิตถ์	ประเด็นย่อยที่ 4
136	0196	จำนวนอาสาพัฒนาการท่องเที่ยว	สำนักงานการท่องเที่ยวและกีฬา จังหวัดอุดรดิตถ์	ประเด็นย่อยที่ 4
137	0197	จำนวนผลิตภัณฑ์ OTOP	สำนักงานพัฒนาชุมชนจังหวัด อุดรดิตถ์	ประเด็นย่อยที่ 4
138	0198	เทศกาลงานประเพณีที่สำคัญ	สำนักงานการท่องเที่ยวและกีฬา จังหวัดอุดรดิตถ์	ประเด็นย่อยที่ 4
139	0199	ปฏิทินการท่องเที่ยวประจำปี	สำนักงานการท่องเที่ยวและกีฬา จังหวัดอุดรดิตถ์	ประเด็นย่อยที่ 4
140	0200	ผู้เข้าชมเว็บไซต์/facebook	สำนักงานการท่องเที่ยวและกีฬา จังหวัดอุดรดิตถ์	ประเด็นย่อยที่ 4
141	0201	สถานที่ท่องเที่ยวที่แนะนำ	สำนักงานการท่องเที่ยวและกีฬา จังหวัดอุดรดิตถ์	ประเด็นย่อยที่ 4
142	0202	มาตรฐาน Wellness Hotel	สำนักงานสาธารณสุขจังหวัด อุดรดิตถ์	ประเด็นย่อยที่ 4
143	0203	มาตรฐานโรงแรมที่เป็นมิตรกับสุขภาพและ สิ่งแวดล้อม Green Health Hotel	สำนักงานสาธารณสุขจังหวัด อุดรดิตถ์	ประเด็นย่อยที่ 4
144	0204	จำนวนผู้โดยสาร	สำนักงานขนส่งจังหวัดอุดรดิตถ์	ประเด็นย่อยที่ 4
145	0205	ร้านขายของที่ระลึก/ของฝาก	สำนักงานการท่องเที่ยวและกีฬา จังหวัดอุดรดิตถ์	ประเด็นย่อยที่ 4
146	0206	ที่พักที่มีกิจกรรมแคมป์ปิ้งที่เป็นมิตรกับ สิ่งแวดล้อม (Green Camping)	สำนักงานทรัพยากรธรรมชาติและ สิ่งแวดล้อมจังหวัดอุดรดิตถ์	ประเด็นย่อยที่ 4
147	0207	ร้านอาหาร	หอการค้าจังหวัดอุดรดิตถ์	ประเด็นย่อยที่ 4
148	0208	ร้านกาแฟ (Cafe)	หอการค้าจังหวัดอุดรดิตถ์	ประเด็นย่อยที่ 4

4.2.2 แนวทางการพัฒนารายการสถิติทางการ

แนวทางการพัฒนารายการสถิติทางการเป็นการพัฒนารายการสถิติทางการทุกรายการที่มีหน่วยงานในจังหวัดเป็นเจ้าของข้อมูล โดยจะสามารถพัฒนาในด้านต่าง ๆ ได้ เช่น ด้านการพัฒนาคุณภาพสถิติทางการ ด้านการจัดทำข้อมูลให้อยู่ในรูปแบบดิจิทัลที่พร้อมใช้สำหรับการวิเคราะห์ ด้านการจัดทำคำอธิบายข้อมูลให้ถูกต้อง ครบถ้วน และสอดคล้องกับทรัพยากร ซึ่งแนวทางการพัฒนารายการสถิติทางการจะมีการจัดทำตามความพร้อมของข้อมูล ประกอบด้วย

- แนวทางการพัฒนารายการสถิติทางการที่ความพร้อมเผยแพร่ของข้อมูลเป็น Tier 1
- แนวทางการพัฒนารายการสถิติทางการที่ความพร้อมเผยแพร่ของข้อมูลเป็น Tier 2 (มีหน่วยงานรับผิดชอบ)
- แนวทางการพัฒนารายการสถิติทางการที่ความพร้อมเผยแพร่ของข้อมูลเป็น Tier 2 (ไม่มีหน่วยงานรับผิดชอบ) และ Tier 3

4.2.2.1 แนวทางการพัฒนารายการสถิติทางการที่ความพร้อมเผยแพร่ของข้อมูลเป็น Tier 1

การพัฒนารายการสถิติทางการที่ความพร้อมเผยแพร่ของข้อมูลเป็น Tier 1 เป็นการดำเนินการพัฒนาเฉพาะรายการทางการที่มีค่านิยมและวิธีการผลิต มีข้อมูลพร้อมเผยแพร่ และมีหน่วยงานรับผิดชอบที่หน่วยงานในจังหวัดเป็นเจ้าของข้อมูล เพื่อให้หน่วยงานเจ้าของข้อมูลนำรายการสถิติทางการขึ้นระบบบัญชีข้อมูลจังหวัด และลงทะเบียนชุดข้อมูลที่อยู่ในหมวดหมู่สาธารณะบนระบบบัญชีข้อมูลภาครัฐ เพื่อแบ่งปันแลกเปลี่ยนข้อมูลสถิติทางการกับหน่วยงานอื่น ๆ รวมทั้งสามารถนำข้อมูลที่มีความพร้อมใช้ ไปวางแผนนโยบาย แผนการปฏิบัติงาน และติดตามประเมินผลการพัฒนาจังหวัด ดังนั้น จำเป็นต้องมีแนวทางการพัฒนารายการสถิติทางการเพื่อให้ข้อมูลมีคุณภาพและตรงตามมาตรฐานสถิติที่สามารถนำไปใช้ในการตัดสินใจได้ โดยมีรายการสถิติทางการที่ความพร้อมเผยแพร่ของข้อมูลเป็น Tier 1 จำนวน 148 รายการ โดยรายละเอียดแสดงดังตาราง 25

ตาราง 25 แนวทางการพัฒนารายการสถิติทางการที่ความพร้อมเผยแพร่ของข้อมูลเป็น Tier 1 ที่หน่วยงานในจังหวัดเป็นเจ้าของข้อมูล

ลำดับ	OS ID	รายการสถิติทางการ	หน่วยงาน	แนวทางการพัฒนา	ผลลัพธ์	ระยะเวลาดำเนินการ ปีงบประมาณ พ.ศ.					หมายเหตุ
						66	67	68	69	70	
1	0001	ผู้ใช้ไฟฟ้า	การไฟฟ้าส่วนภูมิภาค จังหวัดอุดรดิตถ์	<ul style="list-style-type: none"> - สร้างความตระหนักรู้ในความสำคัญ ของบัญชีข้อมูลภาครัฐ - สนับสนุนการนำชุดข้อมูลลงทะเบียน ในระบบบัญชีข้อมูลภาครัฐ 	มีรายการสถิติทางการ เผยแพร่บนระบบบัญชี ข้อมูลภาครัฐ	✓	✓	✓	✓	✓	
2	0002	การจำหน่ายกระแสไฟฟ้า	การไฟฟ้าส่วนภูมิภาค จังหวัดอุดรดิตถ์	<ul style="list-style-type: none"> - สร้างความตระหนักรู้ในความสำคัญ ของบัญชีข้อมูลภาครัฐ - สนับสนุนการนำชุดข้อมูลลงทะเบียน ในระบบบัญชีข้อมูลภาครัฐ 	มีรายการสถิติทางการ เผยแพร่บนระบบบัญชี ข้อมูลภาครัฐ	✓	✓	✓	✓	✓	
3	0003	เลขหมายโทรศัพท์	บริษัท โทรคมนาคม แห่งชาติ จำกัด (มหาชน) สาขาอุดรดิตถ์	<ul style="list-style-type: none"> - สร้างความตระหนักรู้ในความสำคัญ ของบัญชีข้อมูลภาครัฐ - สนับสนุนการนำชุดข้อมูลลงทะเบียน ในระบบบัญชีข้อมูลภาครัฐ 	มีรายการสถิติทางการ เผยแพร่บนระบบบัญชี ข้อมูลภาครัฐ	✓	✓	✓	✓	✓	
4	0004	กำลังการผลิตน้ำประปา	การประปาส่วนภูมิภาค สาขาอุดรดิตถ์	<ul style="list-style-type: none"> - สร้างความตระหนักรู้ในความสำคัญ ของบัญชีข้อมูลภาครัฐ - สนับสนุนการนำชุดข้อมูลลงทะเบียน ในระบบบัญชีข้อมูลภาครัฐ 	มีรายการสถิติทางการ เผยแพร่บนระบบบัญชี ข้อมูลภาครัฐ	✓	✓	✓	✓	✓	
5	0005	ปริมาณน้ำประปาที่ผลิตได้	การประปาส่วนภูมิภาค สาขาอุดรดิตถ์	<ul style="list-style-type: none"> - สร้างความตระหนักรู้ในความสำคัญ ของบัญชีข้อมูลภาครัฐ - สนับสนุนการนำชุดข้อมูลลงทะเบียน ในระบบบัญชีข้อมูลภาครัฐ 	มีรายการสถิติทางการ เผยแพร่บนระบบบัญชี ข้อมูลภาครัฐ	✓	✓	✓	✓	✓	

ตาราง 25 แนวทางการพัฒนารายการสถิติทางการที่ความพร้อมเผยแพร่ของข้อมูลเป็น Tier 1 ที่หน่วยงานในจังหวัดเป็นเจ้าของข้อมูล (ต่อ)

ลำดับ	OS ID	รายการสถิติทางการ	หน่วยงาน	แนวทางการพัฒนา	ผลลัพธ์	ระยะเวลาดำเนินการ ปีงบประมาณ พ.ศ.					หมายเหตุ
						66	67	68	69	70	
6	0006	ปริมาณน้ำประปาที่จำหน่ายแก่ผู้ใช้	การประปาส่วนภูมิภาค สาขาอุดรดิตถ์	<ul style="list-style-type: none"> - สร้างความตระหนักรู้ในความสำคัญของบัญชีข้อมูลภาครัฐ - สนับสนุนการนำชุดข้อมูลลงทะเบียนในระบบบัญชีข้อมูลภาครัฐ 	มีรายการสถิติทางการเผยแพร่บนระบบบัญชีข้อมูลภาครัฐ	✓	✓	✓	✓	✓	
7	0008	ความหนาแน่นของประชากร	ที่ทำการปกครองจังหวัดอุดรดิตถ์	<ul style="list-style-type: none"> - สร้างความตระหนักรู้ในความสำคัญของบัญชีข้อมูลภาครัฐ - สนับสนุนการนำชุดข้อมูลลงทะเบียนในระบบบัญชีข้อมูลภาครัฐ 	มีรายการสถิติทางการเผยแพร่บนระบบบัญชีข้อมูลภาครัฐ	✓	✓	✓	✓	✓	
8	0010	อัตราการเกิดมีชีพ	สำนักงานสาธารณสุขจังหวัดอุดรดิตถ์	<ul style="list-style-type: none"> - สร้างความตระหนักรู้ในความสำคัญของบัญชีข้อมูลภาครัฐ - สนับสนุนการนำชุดข้อมูลลงทะเบียนในระบบบัญชีข้อมูลภาครัฐ 	มีรายการสถิติทางการเผยแพร่บนระบบบัญชีข้อมูลภาครัฐ	✓	✓	✓	✓	✓	
9	0011	การจดทะเบียนสมรส	ที่ทำการปกครองจังหวัดอุดรดิตถ์	<ul style="list-style-type: none"> - สร้างความตระหนักรู้ในความสำคัญของบัญชีข้อมูลภาครัฐ - สนับสนุนการนำชุดข้อมูลลงทะเบียนในระบบบัญชีข้อมูลภาครัฐ 	มีรายการสถิติทางการเผยแพร่บนระบบบัญชีข้อมูลภาครัฐ	✓	✓	✓	✓	✓	
10	0012	การหย่า	ที่ทำการปกครองจังหวัดอุดรดิตถ์	<ul style="list-style-type: none"> - สร้างความตระหนักรู้ในความสำคัญของบัญชีข้อมูลภาครัฐ - สนับสนุนการนำชุดข้อมูลลงทะเบียนในระบบบัญชีข้อมูลภาครัฐ 	มีรายการสถิติทางการเผยแพร่บนระบบบัญชีข้อมูลภาครัฐ	✓	✓	✓	✓	✓	
11	0013	ครัวเรือนที่เป็นเจ้าของบ้านและที่ดิน	สำนักงานสถิติจังหวัดอุดรดิตถ์	<ul style="list-style-type: none"> - สร้างความตระหนักรู้ในความสำคัญของบัญชีข้อมูลภาครัฐ - สนับสนุนการนำชุดข้อมูลลงทะเบียนในระบบบัญชีข้อมูลภาครัฐ 	มีรายการสถิติทางการเผยแพร่บนระบบบัญชีข้อมูลภาครัฐ	✓	✓	✓	✓	✓	

ตาราง 25 แนวทางการพัฒนารายการสถิติทางการที่ความพร้อมเผยแพร่ของข้อมูลเป็น Tier 1 ที่หน่วยงานในจังหวัดเป็นเจ้าของข้อมูล (ต่อ)

ลำดับ	OS ID	รายการสถิติทางการ	หน่วยงาน	แนวทางการพัฒนา	ผลลัพธ์	ระยะเวลาดำเนินการ ปีงบประมาณ พ.ศ.					หมายเหตุ
						66	67	68	69	70	
12	0014	อัตราการมีงานทำ	สำนักงานสถิติจังหวัด อุตรดิตถ์	<ul style="list-style-type: none"> - สร้างความตระหนักรู้ในความสำคัญ ของบัญชีข้อมูลภาครัฐ - สนับสนุนการนำชุดข้อมูลลงทะเบียน ในระบบบัญชีข้อมูลภาครัฐ 	มีรายการสถิติทางการ เผยแพร่บนระบบบัญชี ข้อมูลภาครัฐ	✓	✓	✓	✓	✓	
13	0015	อัตราการฆ่าตัวตาย	สำนักงานสาธารณสุข จังหวัดอุตรดิตถ์	<ul style="list-style-type: none"> - สร้างความตระหนักรู้ในความสำคัญ ของบัญชีข้อมูลภาครัฐ - สนับสนุนการนำชุดข้อมูลลงทะเบียน ในระบบบัญชีข้อมูลภาครัฐ 	มีรายการสถิติทางการ เผยแพร่บนระบบบัญชี ข้อมูลภาครัฐ	✓	✓	✓	✓	✓	
14	0019	คนพิการที่มีบัตรประจำตัว คนพิการ	สำนักงานพัฒนาสังคมและ ความมั่นคงของมนุษย์ จังหวัดอุตรดิตถ์	<ul style="list-style-type: none"> - สร้างความตระหนักรู้ในความสำคัญ ของบัญชีข้อมูลภาครัฐ - สนับสนุนการนำชุดข้อมูลลงทะเบียน ในระบบบัญชีข้อมูลภาครัฐ 	มีรายการสถิติทางการ เผยแพร่บนระบบบัญชี ข้อมูลภาครัฐ	✓	✓	✓	✓	✓	
15	0022	รายได้เฉลี่ยต่อเดือนของ ครัวเรือน	สำนักงานสถิติจังหวัด อุตรดิตถ์	<ul style="list-style-type: none"> - สร้างความตระหนักรู้ในความสำคัญ ของบัญชีข้อมูลภาครัฐ - สนับสนุนการนำชุดข้อมูลลงทะเบียน ในระบบบัญชีข้อมูลภาครัฐ 	มีรายการสถิติทางการ เผยแพร่บนระบบบัญชี ข้อมูลภาครัฐ	✓	✓	✓	✓	✓	
16	0023	ค่าใช้จ่ายเฉลี่ยต่อเดือนของ ครัวเรือน	สำนักงานสถิติจังหวัด อุตรดิตถ์	<ul style="list-style-type: none"> - สร้างความตระหนักรู้ในความสำคัญ ของบัญชีข้อมูลภาครัฐ - สนับสนุนการนำชุดข้อมูลลงทะเบียน ในระบบบัญชีข้อมูลภาครัฐ 	มีรายการสถิติทางการ เผยแพร่บนระบบบัญชี ข้อมูลภาครัฐ	✓	✓	✓	✓	✓	
17	0024	หนี้สินเฉลี่ยต่อครัวเรือน	สำนักงานสถิติจังหวัด อุตรดิตถ์	<ul style="list-style-type: none"> - สร้างความตระหนักรู้ในความสำคัญ ของบัญชีข้อมูลภาครัฐ - สนับสนุนการนำชุดข้อมูลลงทะเบียน ในระบบบัญชีข้อมูลภาครัฐ 	มีรายการสถิติทางการ เผยแพร่บนระบบบัญชี ข้อมูลภาครัฐ	✓	✓	✓	✓	✓	

ตาราง 25 แนวทางการพัฒนารายการสถิติทางการที่ความพร้อมเผยแพร่ของข้อมูลเป็น Tier 1 ที่หน่วยงานในจังหวัดเป็นเจ้าของข้อมูล (ต่อ)

ลำดับ	OS ID	รายการสถิติทางการ	หน่วยงาน	แนวทางการพัฒนา	ผลลัพธ์	ระยะเวลาดำเนินการ ปีงบประมาณ พ.ศ.					หมายเหตุ
						66	67	68	69	70	
18	0025	ร้อยละของค่าใช้จ่ายต่อรายได้	สำนักงานสถิติจังหวัดอุดรดิตถ์	<ul style="list-style-type: none"> - สร้างความตระหนักรู้ในความสำคัญของบัญชีข้อมูลภาครัฐ - สนับสนุนการนำชุดข้อมูลลงทะเบียนในระบบบัญชีข้อมูลภาครัฐ 	มีรายการสถิติทางการเผยแพร่บนระบบบัญชีข้อมูลภาครัฐ	✓	✓	✓	✓	✓	
19	0029	ดัชนีคุณภาพน้ำผิวดิน (WQI)	สำนักงานทรัพยากรธรรมชาติและสิ่งแวดล้อมจังหวัดอุดรดิตถ์	<ul style="list-style-type: none"> - สร้างความตระหนักรู้ในความสำคัญของบัญชีข้อมูลภาครัฐ - สนับสนุนการนำชุดข้อมูลลงทะเบียนในระบบบัญชีข้อมูลภาครัฐ 	มีรายการสถิติทางการเผยแพร่บนระบบบัญชีข้อมูลภาครัฐ	✓	✓	✓	✓	✓	
20	0030	ดัชนีคุณภาพอากาศ (AQI)	สำนักงานทรัพยากรธรรมชาติและสิ่งแวดล้อมจังหวัดอุดรดิตถ์	<ul style="list-style-type: none"> - สร้างความตระหนักรู้ในความสำคัญของบัญชีข้อมูลภาครัฐ - สนับสนุนการนำชุดข้อมูลลงทะเบียนในระบบบัญชีข้อมูลภาครัฐ 	มีรายการสถิติทางการเผยแพร่บนระบบบัญชีข้อมูลภาครัฐ	✓	✓	✓	✓	✓	
21	0031	คดีอาญาที่ได้รับแจ้ง	ตำรวจภูธรจังหวัดอุดรดิตถ์	<ul style="list-style-type: none"> - สร้างความตระหนักรู้ในความสำคัญของบัญชีข้อมูลภาครัฐ - สนับสนุนการนำชุดข้อมูลลงทะเบียนในระบบบัญชีข้อมูลภาครัฐ 	มีรายการสถิติทางการเผยแพร่บนระบบบัญชีข้อมูลภาครัฐ	✓	✓	✓	✓	✓	
22	0032	คดีอาญาที่มีการจับกุม	ตำรวจภูธรจังหวัดอุดรดิตถ์	<ul style="list-style-type: none"> - สร้างความตระหนักรู้ในความสำคัญของบัญชีข้อมูลภาครัฐ - สนับสนุนการนำชุดข้อมูลลงทะเบียนในระบบบัญชีข้อมูลภาครัฐ 	มีรายการสถิติทางการเผยแพร่บนระบบบัญชีข้อมูลภาครัฐ	✓	✓	✓	✓	✓	
23	0033	คดีที่เกี่ยวข้องกับยาเสพติด	ตำรวจภูธรจังหวัดอุดรดิตถ์	<ul style="list-style-type: none"> - สร้างความตระหนักรู้ในความสำคัญของบัญชีข้อมูลภาครัฐ - สนับสนุนการนำชุดข้อมูลลงทะเบียนในระบบบัญชีข้อมูลภาครัฐ 	มีรายการสถิติทางการเผยแพร่บนระบบบัญชีข้อมูลภาครัฐ	✓	✓	✓	✓	✓	

ตาราง 25 แนวทางการพัฒนารายการสถิติทางการที่ความพร้อมเผยแพร่ของข้อมูลเป็น Tier 1 ที่หน่วยงานในจังหวัดเป็นเจ้าของข้อมูล (ต่อ)

ลำดับ	OS ID	รายการสถิติทางการ	หน่วยงาน	แนวทางการพัฒนา	ผลลัพธ์	ระยะเวลาดำเนินการ ปีงบประมาณ พ.ศ.					หมายเหตุ
						66	67	68	69	70	
24	0034	เนื้อที่เพาะปลูกข้าว	สำนักงานเกษตรจังหวัด อุตรดิตถ์	<ul style="list-style-type: none"> - สร้างความตระหนักรู้ในความสำคัญ ของบัญชีข้อมูลภาครัฐ - สนับสนุนการนำชุดข้อมูลลงทะเบียน ในระบบบัญชีข้อมูลภาครัฐ 	มีรายการสถิติทางการ เผยแพร่บนระบบบัญชี ข้อมูลภาครัฐ	✓	✓	✓	✓	✓	
25	0035	ผลผลิตข้าว	สำนักงานเกษตรจังหวัด อุตรดิตถ์	<ul style="list-style-type: none"> - สร้างความตระหนักรู้ในความสำคัญ ของบัญชีข้อมูลภาครัฐ - สนับสนุนการนำชุดข้อมูลลงทะเบียน ในระบบบัญชีข้อมูลภาครัฐ 	มีรายการสถิติทางการ เผยแพร่บนระบบบัญชี ข้อมูลภาครัฐ	✓	✓	✓	✓	✓	
26	0036	ผลผลิตข้าวเฉลี่ยต่อไร่	สำนักงานเกษตรจังหวัด อุตรดิตถ์	<ul style="list-style-type: none"> - สร้างความตระหนักรู้ในความสำคัญ ของบัญชีข้อมูลภาครัฐ - สนับสนุนการนำชุดข้อมูลลงทะเบียน ในระบบบัญชีข้อมูลภาครัฐ 	มีรายการสถิติทางการ เผยแพร่บนระบบบัญชี ข้อมูลภาครัฐ	✓	✓	✓	✓	✓	
27	0038	แหล่งน้ำสาธารณะ ชลประทาน	โครงการชลประทาน อุตรดิตถ์	<ul style="list-style-type: none"> - สร้างความตระหนักรู้ในความสำคัญ ของบัญชีข้อมูลภาครัฐ - สนับสนุนการนำชุดข้อมูลลงทะเบียน ในระบบบัญชีข้อมูลภาครัฐ 	มีรายการสถิติทางการ เผยแพร่บนระบบบัญชี ข้อมูลภาครัฐ	✓	✓	✓	✓	✓	
28	0039	ปริมาณน้ำที่เก็บเฉลี่ยทั้งปี	โครงการชลประทาน อุตรดิตถ์	<ul style="list-style-type: none"> - สร้างความตระหนักรู้ในความสำคัญ ของบัญชีข้อมูลภาครัฐ - สนับสนุนการนำชุดข้อมูลลงทะเบียน ในระบบบัญชีข้อมูลภาครัฐ 	มีรายการสถิติทางการ เผยแพร่บนระบบบัญชี ข้อมูลภาครัฐ	✓	✓	✓	✓	✓	
29	0040	พื้นที่ปลูกข้าวที่ได้รับน้ำจาก แหล่งน้ำชลประทาน	โครงการชลประทาน อุตรดิตถ์	<ul style="list-style-type: none"> - สร้างความตระหนักรู้ในความสำคัญ ของบัญชีข้อมูลภาครัฐ - สนับสนุนการนำชุดข้อมูลลงทะเบียน ในระบบบัญชีข้อมูลภาครัฐ 	มีรายการสถิติทางการ เผยแพร่บนระบบบัญชี ข้อมูลภาครัฐ	✓	✓	✓	✓	✓	

ตาราง 25 แนวทางการพัฒนารายการสถิติทางการที่ความพร้อมเผยแพร่ของข้อมูลเป็น Tier 1 ที่หน่วยงานในจังหวัดเป็นเจ้าของข้อมูล (ต่อ)

ลำดับ	OS ID	รายการสถิติทางการ	หน่วยงาน	แนวทางการพัฒนา	ผลลัพธ์	ระยะเวลาดำเนินการ ปีงบประมาณ พ.ศ.					หมายเหตุ
						66	67	68	69	70	
30	0041	พื้นที่ปลูกข้าวที่ใช้น้ำจากแหล่งน้ำนอกเขตชลประทาน	โครงการชลประทานอุดรดิตถ์	<ul style="list-style-type: none"> - สร้างความตระหนักรู้ในความสำคัญของบัญชีข้อมูลภาครัฐ - สนับสนุนการนำชุดข้อมูลลงทะเบียนในระบบบัญชีข้อมูลภาครัฐ 	มีรายการสถิติทางการเผยแพร่บนระบบบัญชีข้อมูลภาครัฐ	✓	✓	✓	✓	✓	
31	0042	เงินกู้ของเกษตรกร	ธนาคารเพื่อการเกษตรและสหกรณ์การเกษตรจังหวัดอุดรดิตถ์	<ul style="list-style-type: none"> - สร้างความตระหนักรู้ในความสำคัญของบัญชีข้อมูลภาครัฐ - สนับสนุนการนำชุดข้อมูลลงทะเบียนในระบบบัญชีข้อมูลภาครัฐ 	มีรายการสถิติทางการเผยแพร่บนระบบบัญชีข้อมูลภาครัฐ	✓	✓	✓	✓	✓	
32	0043	สหกรณ์ภาคการเกษตร	สำนักงานสหกรณ์จังหวัดอุดรดิตถ์	<ul style="list-style-type: none"> - สร้างความตระหนักรู้ในความสำคัญของบัญชีข้อมูลภาครัฐ - สนับสนุนการนำชุดข้อมูลลงทะเบียนในระบบบัญชีข้อมูลภาครัฐ 	มีรายการสถิติทางการเผยแพร่บนระบบบัญชีข้อมูลภาครัฐ	✓	✓	✓	✓	✓	
33	0044	สมาชิกสหกรณ์การเกษตร	สำนักงานสหกรณ์จังหวัดอุดรดิตถ์	<ul style="list-style-type: none"> - สร้างความตระหนักรู้ในความสำคัญของบัญชีข้อมูลภาครัฐ - สนับสนุนการนำชุดข้อมูลลงทะเบียนในระบบบัญชีข้อมูลภาครัฐ 	มีรายการสถิติทางการเผยแพร่บนระบบบัญชีข้อมูลภาครัฐ	✓	✓	✓	✓	✓	
34	0045	มูลค่าการจำหน่ายสินค้า OTOP	สำนักงานพัฒนาชุมชนจังหวัดอุดรดิตถ์	<ul style="list-style-type: none"> - สร้างความตระหนักรู้ในความสำคัญของบัญชีข้อมูลภาครัฐ - สนับสนุนการนำชุดข้อมูลลงทะเบียนในระบบบัญชีข้อมูลภาครัฐ 	มีรายการสถิติทางการเผยแพร่บนระบบบัญชีข้อมูลภาครัฐ	✓	✓	✓	✓	✓	
35	0046	จำนวนโครงการส่งเสริมการบริโภคสินค้าปลอดภัยและสินค้าเกษตรปลอดภัย	สำนักงานพาณิชย์จังหวัดอุดรดิตถ์	<ul style="list-style-type: none"> - สร้างความตระหนักรู้ในความสำคัญของบัญชีข้อมูลภาครัฐ - สนับสนุนการนำชุดข้อมูลลงทะเบียนในระบบบัญชีข้อมูลภาครัฐ 	มีรายการสถิติทางการเผยแพร่บนระบบบัญชีข้อมูลภาครัฐ	✓	✓	✓	✓	✓	

ตาราง 25 แนวทางการพัฒนารายการสถิติทางการที่ความพร้อมเผยแพร่ของข้อมูลเป็น Tier 1 ที่หน่วยงานในจังหวัดเป็นเจ้าของข้อมูล (ต่อ)

ลำดับ	OS ID	รายการสถิติทางการ	หน่วยงาน	แนวทางการพัฒนา	ผลลัพธ์	ระยะเวลาดำเนินการ ปีงบประมาณ พ.ศ.					หมายเหตุ
						66	67	68	69	70	
36	0047	งบประมาณการส่งเสริมการ บริโภคสินค้าปลอดภัยและ สินค้าเกษตรปลอดภัย	สำนักงานพาณิชย์จังหวัด อุตรดิตถ์	<ul style="list-style-type: none"> - สร้างความตระหนักรู้ในความสำคัญ ของบัญชีข้อมูลภาครัฐ - สนับสนุนการนำชุดข้อมูลลงทะเบียน ในระบบบัญชีข้อมูลภาครัฐ 	มีรายการสถิติทางการ เผยแพร่บนระบบบัญชี ข้อมูลภาครัฐ	✓	✓	✓	✓	✓	
37	0048	จำนวนผู้เข้าร่วมการส่งเสริม การบริโภคสินค้าปลอดภัย และสินค้าเกษตรปลอดภัย	สำนักงานพาณิชย์จังหวัด อุตรดิตถ์	<ul style="list-style-type: none"> - สร้างความตระหนักรู้ในความสำคัญ ของบัญชีข้อมูลภาครัฐ - สนับสนุนการนำชุดข้อมูลลงทะเบียน ในระบบบัญชีข้อมูลภาครัฐ 	มีรายการสถิติทางการ เผยแพร่บนระบบบัญชี ข้อมูลภาครัฐ	✓	✓	✓	✓	✓	
38	0049	แหล่งท่องเที่ยวของจังหวัด	สำนักงานการท่องเที่ยวและ กีฬาจังหวัดอุตรดิตถ์	<ul style="list-style-type: none"> - สร้างความตระหนักรู้ในความสำคัญ ของบัญชีข้อมูลภาครัฐ - สนับสนุนการนำชุดข้อมูลลงทะเบียน ในระบบบัญชีข้อมูลภาครัฐ 	มีรายการสถิติทางการ เผยแพร่บนระบบบัญชี ข้อมูลภาครัฐ	✓	✓	✓	✓	✓	
39	0050	ผู้ผลิต/ผู้ประกอบการ OTOP	สำนักงานพัฒนาชุมชน จังหวัดอุตรดิตถ์	<ul style="list-style-type: none"> - สร้างความตระหนักรู้ในความสำคัญ ของบัญชีข้อมูลภาครัฐ - สนับสนุนการนำชุดข้อมูลลงทะเบียน ในระบบบัญชีข้อมูลภาครัฐ 	มีรายการสถิติทางการ เผยแพร่บนระบบบัญชี ข้อมูลภาครัฐ	✓	✓	✓	✓	✓	
40	0051	จำนวนมัคคุเทศก์/ผู้นำเที่ยว	สำนักงานการท่องเที่ยวและ กีฬาจังหวัดอุตรดิตถ์	<ul style="list-style-type: none"> - สร้างความตระหนักรู้ในความสำคัญ ของบัญชีข้อมูลภาครัฐ - สนับสนุนการนำชุดข้อมูลลงทะเบียน ในระบบบัญชีข้อมูลภาครัฐ 	มีรายการสถิติทางการ เผยแพร่บนระบบบัญชี ข้อมูลภาครัฐ	✓	✓	✓	✓	✓	
41	0052	งบประมาณในการทำ การตลาด	การท่องเที่ยวแห่งประเทศไทย (ททท.) สำนักงานแพร่	<ul style="list-style-type: none"> - สร้างความตระหนักรู้ในความสำคัญ ของบัญชีข้อมูลภาครัฐ - สนับสนุนการนำชุดข้อมูลลงทะเบียน ในระบบบัญชีข้อมูลภาครัฐ 	มีรายการสถิติทางการ เผยแพร่บนระบบบัญชี ข้อมูลภาครัฐ	✓	✓	✓	✓	✓	

ตาราง 25 แนวทางการพัฒนารายการสถิติทางการที่ความพร้อมเผยแพร่ของข้อมูลเป็น Tier 1 ที่หน่วยงานในจังหวัดเป็นเจ้าของข้อมูล (ต่อ)

ลำดับ	OS ID	รายการสถิติทางการ	หน่วยงาน	แนวทางการพัฒนา	ผลลัพธ์	ระยะเวลาดำเนินการ ปีงบประมาณ พ.ศ.					หมายเหตุ
						66	67	68	69	70	
42	0053	งบประมาณในการทำ ประชาสัมพันธ์	การท่องเที่ยวแห่งประเทศไทย (ททท.) สำนักงานแพร่	<ul style="list-style-type: none"> - สร้างความตระหนักรู้ในความสำคัญ ของบัญชีข้อมูลภาครัฐ - สนับสนุนการนำชุดข้อมูลลงทะเบียน ในระบบบัญชีข้อมูลภาครัฐ 	มีรายการสถิติทางการ เผยแพร่บนระบบบัญชี ข้อมูลภาครัฐ	✓	✓	✓	✓	✓	
43	0054	จำนวนเรื่องราวเชิง ประสบการณ์และเอกลักษณ์ การท่องเที่ยว	การท่องเที่ยวแห่งประเทศไทย (ททท.) สำนักงานแพร่	<ul style="list-style-type: none"> - สร้างความตระหนักรู้ในความสำคัญ ของบัญชีข้อมูลภาครัฐ - สนับสนุนการนำชุดข้อมูลลงทะเบียน ในระบบบัญชีข้อมูลภาครัฐ 	มีรายการสถิติทางการ เผยแพร่บนระบบบัญชี ข้อมูลภาครัฐ	✓	✓	✓	✓	✓	
44	0055	นักท่องเที่ยว	สำนักงานการท่องเที่ยวและ กีฬาจังหวัดอุดรธานี	<ul style="list-style-type: none"> - สร้างความตระหนักรู้ในความสำคัญ ของบัญชีข้อมูลภาครัฐ - สนับสนุนการนำชุดข้อมูลลงทะเบียน ในระบบบัญชีข้อมูลภาครัฐ 	มีรายการสถิติทางการ เผยแพร่บนระบบบัญชี ข้อมูลภาครัฐ	✓	✓	✓	✓	✓	
45	0056	รายได้จากการท่องเที่ยวของ นักท่องเที่ยว	สำนักงานการท่องเที่ยวและ กีฬาจังหวัดอุดรธานี	<ul style="list-style-type: none"> - สร้างความตระหนักรู้ในความสำคัญ ของบัญชีข้อมูลภาครัฐ - สนับสนุนการนำชุดข้อมูลลงทะเบียน ในระบบบัญชีข้อมูลภาครัฐ 	มีรายการสถิติทางการ เผยแพร่บนระบบบัญชี ข้อมูลภาครัฐ	✓	✓	✓	✓	✓	
46	0057	ค่าใช้จ่ายของนักท่องเที่ยว ต่อหัว	สำนักงานการท่องเที่ยวและ กีฬาจังหวัดอุดรธานี	<ul style="list-style-type: none"> - สร้างความตระหนักรู้ในความสำคัญ ของบัญชีข้อมูลภาครัฐ - สนับสนุนการนำชุดข้อมูลลงทะเบียน ในระบบบัญชีข้อมูลภาครัฐ 	มีรายการสถิติทางการ เผยแพร่บนระบบบัญชี ข้อมูลภาครัฐ	✓	✓	✓	✓	✓	
47	0058	ระยะเวลาการเข้าพักเฉลี่ย ของนักท่องเที่ยว	สำนักงานการท่องเที่ยวและ กีฬาจังหวัดอุดรธานี	<ul style="list-style-type: none"> - สร้างความตระหนักรู้ในความสำคัญ ของบัญชีข้อมูลภาครัฐ - สนับสนุนการนำชุดข้อมูลลงทะเบียน ในระบบบัญชีข้อมูลภาครัฐ 	มีรายการสถิติทางการ เผยแพร่บนระบบบัญชี ข้อมูลภาครัฐ	✓	✓	✓	✓	✓	

ตาราง 25 แนวทางการพัฒนารายการสถิติทางการที่ความพร้อมเผยแพร่ของข้อมูลเป็น Tier 1 ที่หน่วยงานในจังหวัดเป็นเจ้าของข้อมูล (ต่อ)

ลำดับ	OS ID	รายการสถิติทางการ	หน่วยงาน	แนวทางการพัฒนา	ผลลัพธ์	ระยะเวลาดำเนินการ ปีงบประมาณ พ.ศ.					หมายเหตุ
						66	67	68	69	70	
48	0059	โรงแรมในจังหวัดที่มีบริการ จองห้องพักทาง internet	สำนักงานการท่องเที่ยวและ กีฬาจังหวัดอุดรดิตถ์	- สร้างความตระหนักรู้ในความสำคัญ ของบัญชีข้อมูลภาครัฐ - สนับสนุนการนำชุดข้อมูลลงทะเบียน ในระบบบัญชีข้อมูลภาครัฐ	มีรายการสถิติทางการ เผยแพร่บนระบบบัญชี ข้อมูลภาครัฐ	✓	✓	✓	✓	✓	
49	0060	คดีของนักท่องเที่ยว	หน่วยบริการตำรวจ ท่องเที่ยวจังหวัดอุดรดิตถ์	- สร้างความตระหนักรู้ในความสำคัญ ของบัญชีข้อมูลภาครัฐ - สนับสนุนการนำชุดข้อมูลลงทะเบียน ในระบบบัญชีข้อมูลภาครัฐ	มีรายการสถิติทางการ เผยแพร่บนระบบบัญชี ข้อมูลภาครัฐ	✓	✓	✓	✓	✓	
50	0061	อุบัติเหตุที่เกิดขึ้นกับ นักท่องเที่ยว	ตำรวจภูธรจังหวัดอุดรดิตถ์	- สร้างความตระหนักรู้ในความสำคัญ ของบัญชีข้อมูลภาครัฐ - สนับสนุนการนำชุดข้อมูลลงทะเบียน ในระบบบัญชีข้อมูลภาครัฐ	มีรายการสถิติทางการ เผยแพร่บนระบบบัญชี ข้อมูลภาครัฐ	✓	✓	✓	✓	✓	
51	0062	กล้อง CCTV ในแหล่ง ท่องเที่ยว	สำนักงานส่งเสริมการ ปกครองท้องถิ่นจังหวัด อุดรดิตถ์	- สร้างความตระหนักรู้ในความสำคัญ ของบัญชีข้อมูลภาครัฐ - สนับสนุนการนำชุดข้อมูลลงทะเบียน ในระบบบัญชีข้อมูลภาครัฐ	มีรายการสถิติทางการ เผยแพร่บนระบบบัญชี ข้อมูลภาครัฐ	✓	✓	✓	✓	✓	
52	0063	พื้นที่ป่าสงวนที่มีสภาพป่า	สำนักงาน ทรัพยากรธรรมชาติและ สิ่งแวดล้อมจังหวัดอุดรดิตถ์	- สร้างความตระหนักรู้ในความสำคัญ ของบัญชีข้อมูลภาครัฐ - สนับสนุนการนำชุดข้อมูลลงทะเบียน ในระบบบัญชีข้อมูลภาครัฐ	มีรายการสถิติทางการ เผยแพร่บนระบบบัญชี ข้อมูลภาครัฐ	✓	✓	✓	✓	✓	
53	0064	พื้นที่ป่าสงวนตามประกาศ	สำนักงาน ทรัพยากรธรรมชาติและ สิ่งแวดล้อมจังหวัดอุดรดิตถ์	- สร้างความตระหนักรู้ในความสำคัญ ของบัญชีข้อมูลภาครัฐ - สนับสนุนการนำชุดข้อมูลลงทะเบียน ในระบบบัญชีข้อมูลภาครัฐ	มีรายการสถิติทางการ เผยแพร่บนระบบบัญชี ข้อมูลภาครัฐ	✓	✓	✓	✓	✓	

ตาราง 25 แนวทางการพัฒนารายการสถิติทางการที่ความพร้อมเผยแพร่ของข้อมูลเป็น Tier 1 ที่หน่วยงานในจังหวัดเป็นเจ้าของข้อมูล (ต่อ)

ลำดับ	OS ID	รายการสถิติทางการ	หน่วยงาน	แนวทางการพัฒนา	ผลลัพธ์	ระยะเวลาดำเนินการ ปีงบประมาณ พ.ศ.					หมายเหตุ
						66	67	68	69	70	
54	0065	พื้นที่อนุรักษ์	สำนักงาน ทรัพยากรธรรมชาติและ สิ่งแวดล้อมจังหวัดอุดรดิตถ์	- สร้างความตระหนักรู้ในความสำคัญ ของบัญชีข้อมูลภาครัฐ - สนับสนุนการนำชุดข้อมูลลงทะเบียน ในระบบบัญชีข้อมูลภาครัฐ	มีรายการสถิติทางการ เผยแพร่บนระบบบัญชี ข้อมูลภาครัฐ	✓	✓	✓	✓	✓	
55	0066	พื้นที่ป่าไม้	สำนักงาน ทรัพยากรธรรมชาติและ สิ่งแวดล้อมจังหวัดอุดรดิตถ์	- สร้างความตระหนักรู้ในความสำคัญ ของบัญชีข้อมูลภาครัฐ - สนับสนุนการนำชุดข้อมูลลงทะเบียน ในระบบบัญชีข้อมูลภาครัฐ	มีรายการสถิติทางการ เผยแพร่บนระบบบัญชี ข้อมูลภาครัฐ	✓	✓	✓	✓	✓	
56	0070	การเกิดอุทกภัยและดิน โคลนถล่ม	สำนักงานป้องกันและ บรรเทาสาธารณภัยจังหวัด อุดรดิตถ์	- สร้างความตระหนักรู้ในความสำคัญ ของบัญชีข้อมูลภาครัฐ - สนับสนุนการนำชุดข้อมูลลงทะเบียน ในระบบบัญชีข้อมูลภาครัฐ	มีรายการสถิติทางการ เผยแพร่บนระบบบัญชี ข้อมูลภาครัฐ	✓	✓	✓	✓	✓	
57	0071	พื้นที่ประสบอุทกภัยและดิน โคลนถล่ม	สำนักงานป้องกันและ บรรเทาสาธารณภัยจังหวัด อุดรดิตถ์	- สร้างความตระหนักรู้ในความสำคัญ ของบัญชีข้อมูลภาครัฐ - สนับสนุนการนำชุดข้อมูลลงทะเบียน ในระบบบัญชีข้อมูลภาครัฐ	มีรายการสถิติทางการ เผยแพร่บนระบบบัญชี ข้อมูลภาครัฐ	✓	✓	✓	✓	✓	
58	0072	ผู้เสียชีวิตจากอุทกภัยและ ดินโคลนถล่ม	สำนักงานป้องกันและ บรรเทาสาธารณภัยจังหวัด อุดรดิตถ์	- สร้างความตระหนักรู้ในความสำคัญ ของบัญชีข้อมูลภาครัฐ - สนับสนุนการนำชุดข้อมูลลงทะเบียน ในระบบบัญชีข้อมูลภาครัฐ	มีรายการสถิติทางการ เผยแพร่บนระบบบัญชี ข้อมูลภาครัฐ	✓	✓	✓	✓	✓	
59	0073	มูลค่าความเสียหายจาก อุทกภัยและดินโคลนถล่ม	สำนักงานป้องกันและ บรรเทาสาธารณภัยจังหวัด อุดรดิตถ์	- สร้างความตระหนักรู้ในความสำคัญ ของบัญชีข้อมูลภาครัฐ - สนับสนุนการนำชุดข้อมูลลงทะเบียน ในระบบบัญชีข้อมูลภาครัฐ	มีรายการสถิติทางการ เผยแพร่บนระบบบัญชี ข้อมูลภาครัฐ	✓	✓	✓	✓	✓	

ตาราง 25 แนวทางการพัฒนารายการสถิติทางการที่ความพร้อมเผยแพร่ของข้อมูลเป็น Tier 1 ที่หน่วยงานในจังหวัดเป็นเจ้าของข้อมูล (ต่อ)

ลำดับ	OS ID	รายการสถิติทางการ	หน่วยงาน	แนวทางการพัฒนา	ผลลัพธ์	ระยะเวลาดำเนินการ ปีงบประมาณ พ.ศ.					หมายเหตุ
						66	67	68	69	70	
60	0074	มูลค่าการนำเข้าการค้า ชายแดน	สำนักงานพาณิชย์จังหวัด อุตรดิตถ์	<ul style="list-style-type: none"> - สร้างความตระหนักรู้ในความสำคัญ ของบัญชีข้อมูลภาครัฐ - สนับสนุนการนำชุดข้อมูลลงทะเบียน ในระบบบัญชีข้อมูลภาครัฐ 	มีรายการสถิติทางการ เผยแพร่บนระบบบัญชี ข้อมูลภาครัฐ	✓	✓	✓	✓	✓	
61	0075	มูลค่าการส่งออกการค้า ชายแดน	สำนักงานพาณิชย์จังหวัด อุตรดิตถ์	<ul style="list-style-type: none"> - สร้างความตระหนักรู้ในความสำคัญ ของบัญชีข้อมูลภาครัฐ - สนับสนุนการนำชุดข้อมูลลงทะเบียน ในระบบบัญชีข้อมูลภาครัฐ 	มีรายการสถิติทางการ เผยแพร่บนระบบบัญชี ข้อมูลภาครัฐ	✓	✓	✓	✓	✓	
62	0076	มูลค่าการค้ารวม	สำนักงานพาณิชย์จังหวัด อุตรดิตถ์	<ul style="list-style-type: none"> - สร้างความตระหนักรู้ในความสำคัญ ของบัญชีข้อมูลภาครัฐ - สนับสนุนการนำชุดข้อมูลลงทะเบียน ในระบบบัญชีข้อมูลภาครัฐ 	มีรายการสถิติทางการ เผยแพร่บนระบบบัญชี ข้อมูลภาครัฐ	✓	✓	✓	✓	✓	
63	0077	ดุลการค้า	สำนักงานพาณิชย์จังหวัด อุตรดิตถ์	<ul style="list-style-type: none"> - สร้างความตระหนักรู้ในความสำคัญ ของบัญชีข้อมูลภาครัฐ - สนับสนุนการนำชุดข้อมูลลงทะเบียน ในระบบบัญชีข้อมูลภาครัฐ 	มีรายการสถิติทางการ เผยแพร่บนระบบบัญชี ข้อมูลภาครัฐ	✓	✓	✓	✓	✓	
64	0078	มูลค่าการนำเข้า	สำนักงานพาณิชย์จังหวัด อุตรดิตถ์	<ul style="list-style-type: none"> - สร้างความตระหนักรู้ในความสำคัญ ของบัญชีข้อมูลภาครัฐ - สนับสนุนการนำชุดข้อมูลลงทะเบียน ในระบบบัญชีข้อมูลภาครัฐ 	มีรายการสถิติทางการ เผยแพร่บนระบบบัญชี ข้อมูลภาครัฐ	✓	✓	✓	✓	✓	
65	0079	มูลค่าการส่งออก	สำนักงานพาณิชย์จังหวัด อุตรดิตถ์	<ul style="list-style-type: none"> - สร้างความตระหนักรู้ในความสำคัญ ของบัญชีข้อมูลภาครัฐ - สนับสนุนการนำชุดข้อมูลลงทะเบียน ในระบบบัญชีข้อมูลภาครัฐ 	มีรายการสถิติทางการ เผยแพร่บนระบบบัญชี ข้อมูลภาครัฐ	✓	✓	✓	✓	✓	

ตาราง 25 แนวทางการพัฒนารายการสถิติทางการที่ความพร้อมเผยแพร่ของข้อมูลเป็น Tier 1 ที่หน่วยงานในจังหวัดเป็นเจ้าของข้อมูล (ต่อ)

ลำดับ	OS ID	รายการสถิติทางการ	หน่วยงาน	แนวทางการพัฒนา	ผลลัพธ์	ระยะเวลาดำเนินการ ปีงบประมาณ พ.ศ.					หมายเหตุ
						66	67	68	69	70	
66	0080	จำนวนแรงงานต่างด้าว	สำนักงานจัดหางานจังหวัด อุตรดิตถ์	<ul style="list-style-type: none"> - สร้างความตระหนักรู้ในความสำคัญ ของบัญชีข้อมูลภาครัฐ - สนับสนุนการนำชุดข้อมูลลงทะเบียน ในระบบบัญชีข้อมูลภาครัฐ 	มีรายการสถิติทางการ เผยแพร่บนระบบบัญชี ข้อมูลภาครัฐ	✓	✓	✓	✓	✓	
67	0081	จำนวนพื้นที่ที่ได้รับการ พัฒนาโครงสร้างพื้นฐาน	สำนักงานโยธาธิการและผัง เมืองจังหวัดอุตรดิตถ์	<ul style="list-style-type: none"> - สร้างความตระหนักรู้ในความสำคัญ ของบัญชีข้อมูลภาครัฐ - สนับสนุนการนำชุดข้อมูลลงทะเบียน ในระบบบัญชีข้อมูลภาครัฐ 	มีรายการสถิติทางการ เผยแพร่บนระบบบัญชี ข้อมูลภาครัฐ	✓	✓	✓	✓	✓	
68	0082	ผู้ประกอบการค้าข้าว	สำนักงานพาณิชย์จังหวัด อุตรดิตถ์	<ul style="list-style-type: none"> - สร้างความตระหนักรู้ในความสำคัญ ของบัญชีข้อมูลภาครัฐ - สนับสนุนการนำชุดข้อมูลลงทะเบียน ในระบบบัญชีข้อมูลภาครัฐ 	มีรายการสถิติทางการ เผยแพร่บนระบบบัญชี ข้อมูลภาครัฐ	✓	✓	✓	✓	✓	
69	0083	ต้นทุนการผลิตข้าว	สำนักงานเกษตรจังหวัด อุตรดิตถ์	<ul style="list-style-type: none"> - สร้างความตระหนักรู้ในความสำคัญ ของบัญชีข้อมูลภาครัฐ - สนับสนุนการนำชุดข้อมูลลงทะเบียน ในระบบบัญชีข้อมูลภาครัฐ 	มีรายการสถิติทางการ เผยแพร่บนระบบบัญชี ข้อมูลภาครัฐ	✓	✓	✓	✓	✓	
70	0084	ปริมาณการใช้ปุ๋ย	ศูนย์วิจัยและพัฒนาการ เกษตรอุตรดิตถ์	<ul style="list-style-type: none"> - สร้างความตระหนักรู้ในความสำคัญ ของบัญชีข้อมูลภาครัฐ - สนับสนุนการนำชุดข้อมูลลงทะเบียน ในระบบบัญชีข้อมูลภาครัฐ 	มีรายการสถิติทางการ เผยแพร่บนระบบบัญชี ข้อมูลภาครัฐ	✓	✓	✓	✓	✓	
71	0085	พันธุ์ข้าวที่นิยมปลูก	ศูนย์เมล็ดพันธุ์ข้าวแพร่	<ul style="list-style-type: none"> - สร้างความตระหนักรู้ในความสำคัญ ของบัญชีข้อมูลภาครัฐ - สนับสนุนการนำชุดข้อมูลลงทะเบียน ในระบบบัญชีข้อมูลภาครัฐ 	มีรายการสถิติทางการ เผยแพร่บนระบบบัญชี ข้อมูลภาครัฐ	✓	✓	✓	✓	✓	

ตาราง 25 แนวทางการพัฒนารายการสถิติทางการที่ความพร้อมเผยแพร่ของข้อมูลเป็น Tier 1 ที่หน่วยงานในจังหวัดเป็นเจ้าของข้อมูล (ต่อ)

ลำดับ	OS ID	รายการสถิติทางการ	หน่วยงาน	แนวทางการพัฒนา	ผลลัพธ์	ระยะเวลาดำเนินการ ปีงบประมาณ พ.ศ.					หมายเหตุ
						66	67	68	69	70	
72	0086	โรงสีข้าว	สำนักงานพาณิชย์จังหวัด อุตรดิตถ์	<ul style="list-style-type: none"> - สร้างความตระหนักรู้ในความสำคัญ ของบัญชีข้อมูลภาครัฐ - สนับสนุนการนำชุดข้อมูลลงทะเบียน ในระบบบัญชีข้อมูลภาครัฐ 	มีรายการสถิติทางการ เผยแพร่บนระบบบัญชี ข้อมูลภาครัฐ	✓	✓	✓	✓	✓	
73	0087	โรงสีที่ได้รับการส่งเสริมและ พัฒนา	สำนักงานพาณิชย์จังหวัด อุตรดิตถ์	<ul style="list-style-type: none"> - สร้างความตระหนักรู้ในความสำคัญ ของบัญชีข้อมูลภาครัฐ - สนับสนุนการนำชุดข้อมูลลงทะเบียน ในระบบบัญชีข้อมูลภาครัฐ 	มีรายการสถิติทางการ เผยแพร่บนระบบบัญชี ข้อมูลภาครัฐ	✓	✓	✓	✓	✓	
74	0088	พื้นที่ที่ได้รับน้ำจากแหล่ง ชลประทาน	โครงการชลประทาน อุตรดิตถ์	<ul style="list-style-type: none"> - สร้างความตระหนักรู้ในความสำคัญ ของบัญชีข้อมูลภาครัฐ - สนับสนุนการนำชุดข้อมูลลงทะเบียน ในระบบบัญชีข้อมูลภาครัฐ 	มีรายการสถิติทางการ เผยแพร่บนระบบบัญชี ข้อมูลภาครัฐ	✓	✓	✓	✓	✓	
75	0089	พื้นที่ที่ได้รับน้ำจากแหล่งน้ำ นอกเขตชลประทาน	โครงการชลประทาน อุตรดิตถ์	<ul style="list-style-type: none"> - สร้างความตระหนักรู้ในความสำคัญ ของบัญชีข้อมูลภาครัฐ - สนับสนุนการนำชุดข้อมูลลงทะเบียน ในระบบบัญชีข้อมูลภาครัฐ 	มีรายการสถิติทางการ เผยแพร่บนระบบบัญชี ข้อมูลภาครัฐ	✓	✓	✓	✓	✓	
76	0090	ปริมาณน้ำต้นทุน	โครงการชลประทาน อุตรดิตถ์	<ul style="list-style-type: none"> - สร้างความตระหนักรู้ในความสำคัญ ของบัญชีข้อมูลภาครัฐ - สนับสนุนการนำชุดข้อมูลลงทะเบียน ในระบบบัญชีข้อมูลภาครัฐ 	มีรายการสถิติทางการ เผยแพร่บนระบบบัญชี ข้อมูลภาครัฐ	✓	✓	✓	✓	✓	
77	0091	แหล่งน้ำสาธารณะ	สำนักงาน ทรัพยากรธรรมชาติและ สิ่งแวดล้อมจังหวัดอุตรดิตถ์	<ul style="list-style-type: none"> - สร้างความตระหนักรู้ในความสำคัญ ของบัญชีข้อมูลภาครัฐ - สนับสนุนการนำชุดข้อมูลลงทะเบียน ในระบบบัญชีข้อมูลภาครัฐ 	มีรายการสถิติทางการ เผยแพร่บนระบบบัญชี ข้อมูลภาครัฐ	✓	✓	✓	✓	✓	

ตาราง 25 แนวทางการพัฒนารายการสถิติทางการที่ความพร้อมเผยแพร่ของข้อมูลเป็น Tier 1 ที่หน่วยงานในจังหวัดเป็นเจ้าของข้อมูล (ต่อ)

ลำดับ	OS ID	รายการสถิติทางการ	หน่วยงาน	แนวทางการพัฒนา	ผลลัพธ์	ระยะเวลาดำเนินการ ปีงบประมาณ พ.ศ.					หมายเหตุ
						66	67	68	69	70	
78	0092	เนื้อที่เก็บเกี่ยวข้าว	สำนักงานเกษตรจังหวัด อุตรดิตถ์	<ul style="list-style-type: none"> - สร้างความตระหนักรู้ในความสำคัญ ของบัญชีข้อมูลภาครัฐ - สนับสนุนการนำชุดข้อมูลลงทะเบียน ในระบบบัญชีข้อมูลภาครัฐ 	มีรายการสถิติทางการ เผยแพร่บนระบบบัญชี ข้อมูลภาครัฐ	✓	✓	✓	✓	✓	
79	0093	เนื้อที่เพาะปลูกข้าวเสียหาย	สำนักงานเกษตรจังหวัด อุตรดิตถ์	<ul style="list-style-type: none"> - สร้างความตระหนักรู้ในความสำคัญ ของบัญชีข้อมูลภาครัฐ - สนับสนุนการนำชุดข้อมูลลงทะเบียน ในระบบบัญชีข้อมูลภาครัฐ 	มีรายการสถิติทางการ เผยแพร่บนระบบบัญชี ข้อมูลภาครัฐ	✓	✓	✓	✓	✓	
80	0094	พื้นที่ปลูกข้าวที่ได้รับการ รับรองคุณภาพข้าวตาม มาตรฐาน	ศูนย์เมล็ดพันธุ์ข้าวแพร่	<ul style="list-style-type: none"> - สร้างความตระหนักรู้ในความสำคัญ ของบัญชีข้อมูลภาครัฐ - สนับสนุนการนำชุดข้อมูลลงทะเบียน ในระบบบัญชีข้อมูลภาครัฐ 	มีรายการสถิติทางการ เผยแพร่บนระบบบัญชี ข้อมูลภาครัฐ	✓	✓	✓	✓	✓	
81	0095	สินเชื่อ	ธนาคารเพื่อการเกษตรและ สหกรณ์การเกษตรจังหวัด อุตรดิตถ์	<ul style="list-style-type: none"> - สร้างความตระหนักรู้ในความสำคัญ ของบัญชีข้อมูลภาครัฐ - สนับสนุนการนำชุดข้อมูลลงทะเบียน ในระบบบัญชีข้อมูลภาครัฐ 	มีรายการสถิติทางการ เผยแพร่บนระบบบัญชี ข้อมูลภาครัฐ	✓	✓	✓	✓	✓	
82	0096	ผลิตภัณฑ์ที่แปรรูปจากข้าว	สำนักงานพัฒนาชุมชน จังหวัดอุตรดิตถ์	<ul style="list-style-type: none"> - สร้างความตระหนักรู้ในความสำคัญ ของบัญชีข้อมูลภาครัฐ - สนับสนุนการนำชุดข้อมูลลงทะเบียน ในระบบบัญชีข้อมูลภาครัฐ 	มีรายการสถิติทางการ เผยแพร่บนระบบบัญชี ข้อมูลภาครัฐ	✓	✓	✓	✓	✓	
83	0097	ผลิตภัณฑ์ที่ได้รับการรับรอง	สำนักงานอุตสาหกรรม จังหวัดอุตรดิตถ์	<ul style="list-style-type: none"> - สร้างความตระหนักรู้ในความสำคัญ ของบัญชีข้อมูลภาครัฐ - สนับสนุนการนำชุดข้อมูลลงทะเบียน ในระบบบัญชีข้อมูลภาครัฐ 	มีรายการสถิติทางการ เผยแพร่บนระบบบัญชี ข้อมูลภาครัฐ	✓	✓	✓	✓	✓	

ตาราง 25 แนวทางการพัฒนารายการสถิติทางการที่ความพร้อมเผยแพร่ของข้อมูลเป็น Tier 1 ที่หน่วยงานในจังหวัดเป็นเจ้าของข้อมูล (ต่อ)

ลำดับ	OS ID	รายการสถิติทางการ	หน่วยงาน	แนวทางการพัฒนา	ผลลัพธ์	ระยะเวลาดำเนินการ ปีงบประมาณ พ.ศ.					หมายเหตุ
						66	67	68	69	70	
84	0098	เกษตรกรผู้ปลูกข้าว	สำนักงานเกษตรจังหวัด อุตรดิตถ์	- สร้างความตระหนักรู้ในความสำคัญ ของบัญชีข้อมูลภาครัฐ - สนับสนุนการนำชุดข้อมูลลงทะเบียน ในระบบบัญชีข้อมูลภาครัฐ	มีรายการสถิติทางการ เผยแพร่บนระบบบัญชี ข้อมูลภาครัฐ	✓	✓	✓	✓	✓	
85	0099	เกษตรกรที่ได้รับความรู้ เกี่ยวกับการผลิตข้าวตาม มาตรฐาน	ศูนย์เมล็ดพันธุ์ข้าวแพร่	- สร้างความตระหนักรู้ในความสำคัญ ของบัญชีข้อมูลภาครัฐ - สนับสนุนการนำชุดข้อมูลลงทะเบียน ในระบบบัญชีข้อมูลภาครัฐ	มีรายการสถิติทางการ เผยแพร่บนระบบบัญชี ข้อมูลภาครัฐ	✓	✓	✓	✓	✓	
86	0100	ผู้สูงอายุที่ขึ้นทะเบียนหา งานทำ	สำนักงานจัดหางานจังหวัด อุตรดิตถ์	- สร้างความตระหนักรู้ในความสำคัญ ของบัญชีข้อมูลภาครัฐ - สนับสนุนการนำชุดข้อมูลลงทะเบียน ในระบบบัญชีข้อมูลภาครัฐ	มีรายการสถิติทางการ เผยแพร่บนระบบบัญชี ข้อมูลภาครัฐ	✓	✓	✓	✓	✓	
87	0101	ผู้สูงอายุที่ได้รับเบี้ยยังชีพคน พิการ	สำนักงานพัฒนาสังคมและ ความมั่นคงของมนุษย์ จังหวัดอุตรดิตถ์	- สร้างความตระหนักรู้ในความสำคัญ ของบัญชีข้อมูลภาครัฐ - สนับสนุนการนำชุดข้อมูลลงทะเบียน ในระบบบัญชีข้อมูลภาครัฐ	มีรายการสถิติทางการ เผยแพร่บนระบบบัญชี ข้อมูลภาครัฐ	✓	✓	✓	✓	✓	
88	0102	ผู้สูงอายุที่เข้าร่วมชมรมหรือ กลุ่ม	สำนักงานพัฒนาสังคมและ ความมั่นคงของมนุษย์ จังหวัดอุตรดิตถ์	- สร้างความตระหนักรู้ในความสำคัญ ของบัญชีข้อมูลภาครัฐ - สนับสนุนการนำชุดข้อมูลลงทะเบียน ในระบบบัญชีข้อมูลภาครัฐ	มีรายการสถิติทางการ เผยแพร่บนระบบบัญชี ข้อมูลภาครัฐ	✓	✓	✓	✓	✓	
89	0103	กิจกรรมเพื่อพัฒนาผู้สูงอายุ	สำนักงานพัฒนาสังคมและ ความมั่นคงของมนุษย์ จังหวัดอุตรดิตถ์	- สร้างความตระหนักรู้ในความสำคัญ ของบัญชีข้อมูลภาครัฐ - สนับสนุนการนำชุดข้อมูลลงทะเบียน ในระบบบัญชีข้อมูลภาครัฐ	มีรายการสถิติทางการ เผยแพร่บนระบบบัญชี ข้อมูลภาครัฐ	✓	✓	✓	✓	✓	

ตาราง 25 แนวทางการพัฒนารายการสถิติทางการที่ความพร้อมเผยแพร่ของข้อมูลเป็น Tier 1 ที่หน่วยงานในจังหวัดเป็นเจ้าของข้อมูล (ต่อ)

ลำดับ	OS ID	รายการสถิติทางการ	หน่วยงาน	แนวทางการพัฒนา	ผลลัพธ์	ระยะเวลาดำเนินการ ปีงบประมาณ พ.ศ.					หมายเหตุ
						66	67	68	69	70	
90	0104	ชมรมผู้สูงอายุ	สำนักงานพัฒนาสังคมและความมั่นคงของมนุษย์จังหวัดอุดรธานี	<ul style="list-style-type: none"> - สร้างความตระหนักรู้ในความสำคัญของบัญชีข้อมูลภาครัฐ - สนับสนุนการนำชุดข้อมูลลงทะเบียนในระบบบัญชีข้อมูลภาครัฐ 	มีรายการสถิติทางการเผยแพร่บนระบบบัญชีข้อมูลภาครัฐ	✓	✓	✓	✓	✓	
91	0105	กิจกรรมผู้สูงอายุ เพื่อส่งเสริมการมีสุขภาพชีวิตที่ดี ครอบครัวมีความเข้มแข็ง	สำนักงานพัฒนาสังคมและความมั่นคงของมนุษย์จังหวัดอุดรธานี	<ul style="list-style-type: none"> - สร้างความตระหนักรู้ในความสำคัญของบัญชีข้อมูลภาครัฐ - สนับสนุนการนำชุดข้อมูลลงทะเบียนในระบบบัญชีข้อมูลภาครัฐ 	มีรายการสถิติทางการเผยแพร่บนระบบบัญชีข้อมูลภาครัฐ	✓	✓	✓	✓	✓	
92	0106	โครงการ กิจกรรมที่เน้นการพัฒนาคุณภาพชีวิตผู้สูงอายุและผู้มีภาวะพึ่งพิง	สำนักงานพัฒนาสังคมและความมั่นคงของมนุษย์จังหวัดอุดรธานี	<ul style="list-style-type: none"> - สร้างความตระหนักรู้ในความสำคัญของบัญชีข้อมูลภาครัฐ - สนับสนุนการนำชุดข้อมูลลงทะเบียนในระบบบัญชีข้อมูลภาครัฐ 	มีรายการสถิติทางการเผยแพร่บนระบบบัญชีข้อมูลภาครัฐ	✓	✓	✓	✓	✓	
93	0107	โรงเรียนผู้สูงอายุ	สำนักงานพัฒนาสังคมและความมั่นคงของมนุษย์จังหวัดอุดรธานี	<ul style="list-style-type: none"> - สร้างความตระหนักรู้ในความสำคัญของบัญชีข้อมูลภาครัฐ - สนับสนุนการนำชุดข้อมูลลงทะเบียนในระบบบัญชีข้อมูลภาครัฐ 	มีรายการสถิติทางการเผยแพร่บนระบบบัญชีข้อมูลภาครัฐ	✓	✓	✓	✓	✓	
94	0108	ชมรมกีฬาและนันทนาการผู้สูงอายุ	สำนักงานการท่องเที่ยวและกีฬาจังหวัดอุดรธานี	<ul style="list-style-type: none"> - สร้างความตระหนักรู้ในความสำคัญของบัญชีข้อมูลภาครัฐ - สนับสนุนการนำชุดข้อมูลลงทะเบียนในระบบบัญชีข้อมูลภาครัฐ 	มีรายการสถิติทางการเผยแพร่บนระบบบัญชีข้อมูลภาครัฐ	✓	✓	✓	✓	✓	
95	0109	โครงการพัฒนาฝีมือแรงงานสำหรับกลุ่มเป้าหมายผู้สูงอายุ	ศูนย์พัฒนาฝีมือแรงงานจังหวัดอุดรธานี	<ul style="list-style-type: none"> - สร้างความตระหนักรู้ในความสำคัญของบัญชีข้อมูลภาครัฐ - สนับสนุนการนำชุดข้อมูลลงทะเบียนในระบบบัญชีข้อมูลภาครัฐ 	มีรายการสถิติทางการเผยแพร่บนระบบบัญชีข้อมูลภาครัฐ	✓	✓	✓	✓	✓	

ตาราง 25 แนวทางการพัฒนารายการสถิติทางการที่ความพร้อมเผยแพร่ของข้อมูลเป็น Tier 1 ที่หน่วยงานในจังหวัดเป็นเจ้าของข้อมูล (ต่อ)

ลำดับ	OS ID	รายการสถิติทางการ	หน่วยงาน	แนวทางการพัฒนา	ผลลัพธ์	ระยะเวลาดำเนินการ ปีงบประมาณ พ.ศ.					หมายเหตุ
						66	67	68	69	70	
96	0110	ผู้สูงอายุที่เข้าร่วมโครงการพัฒนาฝีมือแรงงานสำหรับกลุ่มเป้าหมายผู้สูงอายุ	ศูนย์พัฒนาฝีมือแรงงานจังหวัดอุดรดิตถ์	<ul style="list-style-type: none"> - สร้างความตระหนักรู้ในความสำคัญของบัญชีข้อมูลภาครัฐ - สนับสนุนการนำชุดข้อมูลลงทะเบียนในระบบบัญชีข้อมูลภาครัฐ 	มีรายการสถิติทางการเผยแพร่บนระบบบัญชีข้อมูลภาครัฐ	✓	✓	✓	✓	✓	
97	0111	นักกีฬาผู้สูงอายุ	สำนักงานการท่องเที่ยวและกีฬาจังหวัดอุดรดิตถ์	<ul style="list-style-type: none"> - สร้างความตระหนักรู้ในความสำคัญของบัญชีข้อมูลภาครัฐ - สนับสนุนการนำชุดข้อมูลลงทะเบียนในระบบบัญชีข้อมูลภาครัฐ 	มีรายการสถิติทางการเผยแพร่บนระบบบัญชีข้อมูลภาครัฐ	✓	✓	✓	✓	✓	
98	0112	กิจกรรมการแข่งขันกีฬาผู้สูงอายุ	สำนักงานการท่องเที่ยวและกีฬาจังหวัดอุดรดิตถ์	<ul style="list-style-type: none"> - สร้างความตระหนักรู้ในความสำคัญของบัญชีข้อมูลภาครัฐ - สนับสนุนการนำชุดข้อมูลลงทะเบียนในระบบบัญชีข้อมูลภาครัฐ 	มีรายการสถิติทางการเผยแพร่บนระบบบัญชีข้อมูลภาครัฐ	✓	✓	✓	✓	✓	
99	0113	ทางลาดที่อำนวยความสะดวกแก่ผู้สูงอายุ	สำนักงานส่งเสริมการปกครองท้องถิ่นจังหวัดอุดรดิตถ์	<ul style="list-style-type: none"> - สร้างความตระหนักรู้ในความสำคัญของบัญชีข้อมูลภาครัฐ - สนับสนุนการนำชุดข้อมูลลงทะเบียนในระบบบัญชีข้อมูลภาครัฐ 	มีรายการสถิติทางการเผยแพร่บนระบบบัญชีข้อมูลภาครัฐ	✓	✓	✓	✓	✓	
100	0114	ห้องน้ำสำหรับผู้สูงอายุและคนพิการ	สำนักงานส่งเสริมการปกครองท้องถิ่นจังหวัดอุดรดิตถ์	<ul style="list-style-type: none"> - สร้างความตระหนักรู้ในความสำคัญของบัญชีข้อมูลภาครัฐ - สนับสนุนการนำชุดข้อมูลลงทะเบียนในระบบบัญชีข้อมูลภาครัฐ 	มีรายการสถิติทางการเผยแพร่บนระบบบัญชีข้อมูลภาครัฐ	✓	✓	✓	✓	✓	
101	0115	ป้ายและสัญลักษณ์แสดงสิ่งอำนวยความสะดวก	สำนักงานส่งเสริมการปกครองท้องถิ่นจังหวัดอุดรดิตถ์	<ul style="list-style-type: none"> - สร้างความตระหนักรู้ในความสำคัญของบัญชีข้อมูลภาครัฐ - สนับสนุนการนำชุดข้อมูลลงทะเบียนในระบบบัญชีข้อมูลภาครัฐ 	มีรายการสถิติทางการเผยแพร่บนระบบบัญชีข้อมูลภาครัฐ	✓	✓	✓	✓	✓	

ตาราง 25 แนวทางการพัฒนารายการสถิติทางการที่ความพร้อมเผยแพร่ของข้อมูลเป็น Tier 1 ที่หน่วยงานในจังหวัดเป็นเจ้าของข้อมูล (ต่อ)

ลำดับ	OS ID	รายการสถิติทางการ	หน่วยงาน	แนวทางการพัฒนา	ผลลัพธ์	ระยะเวลาดำเนินการ ปีงบประมาณ พ.ศ.					หมายเหตุ
						66	67	68	69	70	
102	0116	ที่จอดรถสำหรับผู้สูงอายุและผู้พิการ	สำนักงานส่งเสริมการปกครองท้องถิ่นจังหวัดอุดรดิตถ์	<ul style="list-style-type: none"> - สร้างความตระหนักรู้ในความสำคัญของบัญชีข้อมูลภาครัฐ - สนับสนุนการนำชุดข้อมูลลงทะเบียนในระบบบัญชีข้อมูลภาครัฐ 	มีรายการสถิติทางการเผยแพร่บนระบบบัญชีข้อมูลภาครัฐ	✓	✓	✓	✓	✓	
103	0117	ข้อมูลเมืองที่เป็นมิตรกับผู้สูงอายุ ครบทั้ง 8 ด้านตาม WHO	สำนักงานส่งเสริมการปกครองท้องถิ่นจังหวัดอุดรดิตถ์	<ul style="list-style-type: none"> - สร้างความตระหนักรู้ในความสำคัญของบัญชีข้อมูลภาครัฐ - สนับสนุนการนำชุดข้อมูลลงทะเบียนในระบบบัญชีข้อมูลภาครัฐ 	มีรายการสถิติทางการเผยแพร่บนระบบบัญชีข้อมูลภาครัฐ	✓	✓	✓	✓	✓	
104	0118	ศูนย์บริการข้อมูลผู้สูงอายุ	สำนักงานส่งเสริมการปกครองท้องถิ่นจังหวัดอุดรดิตถ์	<ul style="list-style-type: none"> - สร้างความตระหนักรู้ในความสำคัญของบัญชีข้อมูลภาครัฐ - สนับสนุนการนำชุดข้อมูลลงทะเบียนในระบบบัญชีข้อมูลภาครัฐ 	มีรายการสถิติทางการเผยแพร่บนระบบบัญชีข้อมูลภาครัฐ	✓	✓	✓	✓	✓	
105	0119	ศูนย์พัฒนาคุณภาพชีวิตผู้สูงอายุ	สำนักงานส่งเสริมการปกครองท้องถิ่นจังหวัดอุดรดิตถ์	<ul style="list-style-type: none"> - สร้างความตระหนักรู้ในความสำคัญของบัญชีข้อมูลภาครัฐ - สนับสนุนการนำชุดข้อมูลลงทะเบียนในระบบบัญชีข้อมูลภาครัฐ 	มีรายการสถิติทางการเผยแพร่บนระบบบัญชีข้อมูลภาครัฐ	✓	✓	✓	✓	✓	
106	0120	ผู้สูงอายุที่ถูกคุมขังอยู่ในเรือนจำ	เรือนจำจังหวัดอุดรดิตถ์	<ul style="list-style-type: none"> - สร้างความตระหนักรู้ในความสำคัญของบัญชีข้อมูลภาครัฐ - สนับสนุนการนำชุดข้อมูลลงทะเบียนในระบบบัญชีข้อมูลภาครัฐ 	มีรายการสถิติทางการเผยแพร่บนระบบบัญชีข้อมูลภาครัฐ	✓	✓	✓	✓	✓	
107	0121	หมู่บ้าน ชุมชนที่ดำเนินการคัดแยกขยะอินทรีย์	สำนักงานส่งเสริมการปกครองท้องถิ่นจังหวัดอุดรดิตถ์	<ul style="list-style-type: none"> - สร้างความตระหนักรู้ในความสำคัญของบัญชีข้อมูลภาครัฐ - สนับสนุนการนำชุดข้อมูลลงทะเบียนในระบบบัญชีข้อมูลภาครัฐ 	มีรายการสถิติทางการเผยแพร่บนระบบบัญชีข้อมูลภาครัฐ	✓	✓	✓	✓	✓	

ตาราง 25 แนวทางการพัฒนารายการสถิติทางการที่ความพร้อมเผยแพร่ของข้อมูลเป็น Tier 1 ที่หน่วยงานในจังหวัดเป็นเจ้าของข้อมูล (ต่อ)

ลำดับ	OS ID	รายการสถิติทางการ	หน่วยงาน	แนวทางการพัฒนา	ผลลัพธ์	ระยะเวลาดำเนินการ ปีงบประมาณ พ.ศ.					หมายเหตุ
						66	67	68	69	70	
108	0122	หมู่บ้าน ชุมชนที่ดำเนินการคัดแยกขยะรีไซเคิล	สำนักงานส่งเสริมการปกครองท้องถิ่นจังหวัดอุดรดิตถ์	<ul style="list-style-type: none"> - สร้างความตระหนักรู้ในความสำคัญของบัญชีข้อมูลภาครัฐ - สนับสนุนการนำชุดข้อมูลลงทะเบียนในระบบบัญชีข้อมูลภาครัฐ 	มีรายการสถิติทางการเผยแพร่บนระบบบัญชีข้อมูลภาครัฐ	✓	✓	✓	✓	✓	
109	0123	หมู่บ้าน ชุมชนที่ดำเนินการคัดแยกขยะอันตรายชุมชน	สำนักงานส่งเสริมการปกครองท้องถิ่นจังหวัดอุดรดิตถ์	<ul style="list-style-type: none"> - สร้างความตระหนักรู้ในความสำคัญของบัญชีข้อมูลภาครัฐ - สนับสนุนการนำชุดข้อมูลลงทะเบียนในระบบบัญชีข้อมูลภาครัฐ 	มีรายการสถิติทางการเผยแพร่บนระบบบัญชีข้อมูลภาครัฐ	✓	✓	✓	✓	✓	
110	0124	หมู่บ้าน ชุมชนที่ดำเนินการคัดแยกขยะทั่วไป	สำนักงานส่งเสริมการปกครองท้องถิ่นจังหวัดอุดรดิตถ์	<ul style="list-style-type: none"> - สร้างความตระหนักรู้ในความสำคัญของบัญชีข้อมูลภาครัฐ - สนับสนุนการนำชุดข้อมูลลงทะเบียนในระบบบัญชีข้อมูลภาครัฐ 	มีรายการสถิติทางการเผยแพร่บนระบบบัญชีข้อมูลภาครัฐ	✓	✓	✓	✓	✓	
111	0125	รายได้ที่เกิดขึ้นจากขยะรีไซเคิลจากโครงการธนาคารขยะ	สำนักงานส่งเสริมการปกครองท้องถิ่นจังหวัดอุดรดิตถ์	<ul style="list-style-type: none"> - สร้างความตระหนักรู้ในความสำคัญของบัญชีข้อมูลภาครัฐ - สนับสนุนการนำชุดข้อมูลลงทะเบียนในระบบบัญชีข้อมูลภาครัฐ 	มีรายการสถิติทางการเผยแพร่บนระบบบัญชีข้อมูลภาครัฐ	✓	✓	✓	✓	✓	
112	0126	จุดรวบรวมขยะอันตราย	สำนักงานส่งเสริมการปกครองท้องถิ่นจังหวัดอุดรดิตถ์	<ul style="list-style-type: none"> - สร้างความตระหนักรู้ในความสำคัญของบัญชีข้อมูลภาครัฐ - สนับสนุนการนำชุดข้อมูลลงทะเบียนในระบบบัญชีข้อมูลภาครัฐ 	มีรายการสถิติทางการเผยแพร่บนระบบบัญชีข้อมูลภาครัฐ	✓	✓	✓	✓	✓	
113	0127	ร้านรับซื้อของเก่าที่มีใบอนุญาต	ที่ทำการปกครองจังหวัดอุดรดิตถ์	<ul style="list-style-type: none"> - สร้างความตระหนักรู้ในความสำคัญของบัญชีข้อมูลภาครัฐ - สนับสนุนการนำชุดข้อมูลลงทะเบียนในระบบบัญชีข้อมูลภาครัฐ 	มีรายการสถิติทางการเผยแพร่บนระบบบัญชีข้อมูลภาครัฐ	✓	✓	✓	✓	✓	

ตาราง 25 แนวทางการพัฒนารายการสถิติทางการที่ความพร้อมเผยแพร่ของข้อมูลเป็น Tier 1 ที่หน่วยงานในจังหวัดเป็นเจ้าของข้อมูล (ต่อ)

ลำดับ	OS ID	รายการสถิติทางการ	หน่วยงาน	แนวทางการพัฒนา	ผลลัพธ์	ระยะเวลาดำเนินการ ปีงบประมาณ พ.ศ.					หมายเหตุ
						66	67	68	69	70	
114	0128	ปริมาณขยะติดเชื้อในสถาน บริการสาธารณสุข	สำนักงานสาธารณสุข จังหวัดอุดรดิตถ์	<ul style="list-style-type: none"> - สร้างความตระหนักรู้ในความสำคัญ ของบัญชีข้อมูลภาครัฐ - สนับสนุนการนำชุดข้อมูลลงทะเบียน ในระบบบัญชีข้อมูลภาครัฐ 	มีรายการสถิติทางการ เผยแพร่บนระบบบัญชี ข้อมูลภาครัฐ	✓	✓	✓	✓	✓	
115	0129	ปัญหา เรื่องร้องเรียนด้าน ปัญหาขยะ ปัญหามลพิษ	ศูนย์ดำรงธรรมจังหวัด อุดรดิตถ์	<ul style="list-style-type: none"> - สร้างความตระหนักรู้ในความสำคัญ ของบัญชีข้อมูลภาครัฐ - สนับสนุนการนำชุดข้อมูลลงทะเบียน ในระบบบัญชีข้อมูลภาครัฐ 	มีรายการสถิติทางการ เผยแพร่บนระบบบัญชี ข้อมูลภาครัฐ	✓	✓	✓	✓	✓	
116	0130	กลุ่มพื้นที่ในการจัดการมูล ฝอยทั้งหมด	สำนักงานส่งเสริมการ ปกครองท้องถิ่นจังหวัด อุดรดิตถ์	<ul style="list-style-type: none"> - สร้างความตระหนักรู้ในความสำคัญ ของบัญชีข้อมูลภาครัฐ - สนับสนุนการนำชุดข้อมูลลงทะเบียน ในระบบบัญชีข้อมูลภาครัฐ 	มีรายการสถิติทางการ เผยแพร่บนระบบบัญชี ข้อมูลภาครัฐ	✓	✓	✓	✓	✓	
117	0131	โครงการจัดการมูลฝอยที่มี การจัดทำแผนการจัดการ ขยะมูลฝอย	สำนักงานส่งเสริมการ ปกครองท้องถิ่นจังหวัด อุดรดิตถ์	<ul style="list-style-type: none"> - สร้างความตระหนักรู้ในความสำคัญ ของบัญชีข้อมูลภาครัฐ - สนับสนุนการนำชุดข้อมูลลงทะเบียน ในระบบบัญชีข้อมูลภาครัฐ 	มีรายการสถิติทางการ เผยแพร่บนระบบบัญชี ข้อมูลภาครัฐ	✓	✓	✓	✓	✓	
118	0132	องค์การปกครองส่วน ท้องถิ่นที่จัดการทำ แผนปฏิบัติการจัดการขยะ มูลฝอยชุมชน จังหวัด สะอาด	สำนักงานส่งเสริมการ ปกครองท้องถิ่นจังหวัด อุดรดิตถ์	<ul style="list-style-type: none"> - สร้างความตระหนักรู้ในความสำคัญ ของบัญชีข้อมูลภาครัฐ - สนับสนุนการนำชุดข้อมูลลงทะเบียน ในระบบบัญชีข้อมูลภาครัฐ 	มีรายการสถิติทางการ เผยแพร่บนระบบบัญชี ข้อมูลภาครัฐ	✓	✓	✓	✓	✓	

ตาราง 25 แนวทางการพัฒนารายการสถิติทางการที่ความพร้อมเผยแพร่ของข้อมูลเป็น Tier 1 ที่หน่วยงานในจังหวัดเป็นเจ้าของข้อมูล (ต่อ)

ลำดับ	OS ID	รายการสถิติทางการ	หน่วยงาน	แนวทางการพัฒนา	ผลลัพธ์	ระยะเวลาดำเนินการ ปีงบประมาณ พ.ศ.					หมายเหตุ
						66	67	68	69	70	
119	0133	แผนปฏิบัติการจัดการขยะมูลฝอยชุมชน จังหวัดสะอาด	สำนักงานส่งเสริมการปกครองท้องถิ่นจังหวัดอุดรดิตถ์	<ul style="list-style-type: none"> - สร้างความตระหนักรู้ในความสำคัญของบัญชีข้อมูลภาครัฐ - สนับสนุนการนำชุดข้อมูลลงทะเบียนในระบบบัญชีข้อมูลภาครัฐ 	มีรายการสถิติทางการเผยแพร่บนระบบบัญชีข้อมูลภาครัฐ	✓	✓	✓	✓	✓	
120	0134	หมู่บ้านที่มีการจัดทำแผนพัฒนาท้องถิ่น ด้านการบริหารจัดการขยะ	สำนักงานส่งเสริมการปกครองท้องถิ่นจังหวัดอุดรดิตถ์	<ul style="list-style-type: none"> - สร้างความตระหนักรู้ในความสำคัญของบัญชีข้อมูลภาครัฐ - สนับสนุนการนำชุดข้อมูลลงทะเบียนในระบบบัญชีข้อมูลภาครัฐ 	มีรายการสถิติทางการเผยแพร่บนระบบบัญชีข้อมูลภาครัฐ	✓	✓	✓	✓	✓	
121	0169	ชุมชนท่องเที่ยวทางวัฒนธรรม	สำนักงานวัฒนธรรมจังหวัดอุดรดิตถ์	<ul style="list-style-type: none"> - สร้างความตระหนักรู้ในความสำคัญของบัญชีข้อมูลภาครัฐ - สนับสนุนการนำชุดข้อมูลลงทะเบียนในระบบบัญชีข้อมูลภาครัฐ 	มีรายการสถิติทางการเผยแพร่บนระบบบัญชีข้อมูลภาครัฐ	✓	✓	✓	✓	✓	
122	0170	ชุมชนท่องเที่ยว OTOP นวัตวิถี	สำนักงานพัฒนาชุมชนจังหวัดอุดรดิตถ์	<ul style="list-style-type: none"> - สร้างความตระหนักรู้ในความสำคัญของบัญชีข้อมูลภาครัฐ - สนับสนุนการนำชุดข้อมูลลงทะเบียนในระบบบัญชีข้อมูลภาครัฐ 	มีรายการสถิติทางการเผยแพร่บนระบบบัญชีข้อมูลภาครัฐ	✓	✓	✓	✓	✓	
123	0171	แหล่งเรียนรู้ทางวัฒนธรรม	สำนักงานวัฒนธรรมจังหวัดอุดรดิตถ์	<ul style="list-style-type: none"> - สร้างความตระหนักรู้ในความสำคัญของบัญชีข้อมูลภาครัฐ - สนับสนุนการนำชุดข้อมูลลงทะเบียนในระบบบัญชีข้อมูลภาครัฐ 	มีรายการสถิติทางการเผยแพร่บนระบบบัญชีข้อมูลภาครัฐ	✓	✓	✓	✓	✓	

ตาราง 25 แนวทางการพัฒนารายการสถิติทางการที่ความพร้อมเผยแพร่ของข้อมูลเป็น Tier 1 ที่หน่วยงานในจังหวัดเป็นเจ้าของข้อมูล (ต่อ)

ลำดับ	OS ID	รายการสถิติทางการ	หน่วยงาน	แนวทางการพัฒนา	ผลลัพธ์	ระยะเวลาดำเนินการ ปีงบประมาณ พ.ศ.					หมายเหตุ
						66	67	68	69	70	
124	0172	จำนวนราษฎรชาวบ้าน	สำนักงานวัฒนธรรมจังหวัด อุดรดิตถ์	<ul style="list-style-type: none"> - สร้างความตระหนักรู้ในความสำคัญ ของบัญชีข้อมูลภาครัฐ - สนับสนุนการนำชุดข้อมูลลงทะเบียน ในระบบบัญชีข้อมูลภาครัฐ 	มีรายการสถิติทางการ เผยแพร่บนระบบบัญชี ข้อมูลภาครัฐ	✓	✓	✓	✓	✓	
125	0181	ที่พักนักท่องเที่ยว	ที่ทำการปกครองจังหวัด อุดรดิตถ์	<ul style="list-style-type: none"> - สร้างความตระหนักรู้ในความสำคัญ ของบัญชีข้อมูลภาครัฐ - สนับสนุนการนำชุดข้อมูลลงทะเบียน ในระบบบัญชีข้อมูลภาครัฐ 	มีรายการสถิติทางการ เผยแพร่บนระบบบัญชี ข้อมูลภาครัฐ	✓	✓	✓	✓	✓	
126	0184	รายการมรดกภูมิปัญญาทาง วัฒนธรรมที่ขึ้นบัญชีระดับ จังหวัด	สำนักงานวัฒนธรรมจังหวัด อุดรดิตถ์	<ul style="list-style-type: none"> - สร้างความตระหนักรู้ในความสำคัญ ของบัญชีข้อมูลภาครัฐ - สนับสนุนการนำชุดข้อมูลลงทะเบียน ในระบบบัญชีข้อมูลภาครัฐ 	มีรายการสถิติทางการ เผยแพร่บนระบบบัญชี ข้อมูลภาครัฐ	✓	✓	✓	✓	✓	
127	0185	รายการมรดกภูมิปัญญาทาง วัฒนธรรมที่ขึ้นบัญชี ระดับชาติ	สำนักงานวัฒนธรรมจังหวัด อุดรดิตถ์	<ul style="list-style-type: none"> - สร้างความตระหนักรู้ในความสำคัญ ของบัญชีข้อมูลภาครัฐ - สนับสนุนการนำชุดข้อมูลลงทะเบียน ในระบบบัญชีข้อมูลภาครัฐ 	มีรายการสถิติทางการ เผยแพร่บนระบบบัญชี ข้อมูลภาครัฐ	✓	✓	✓	✓	✓	
128	0188	จำนวนเส้นทางเชื่อมโยงการ ท่องเที่ยวที่ได้รับการ ปรับปรุง/พัฒนา	แขวงทางหลวงชนบท อุดรดิตถ์	<ul style="list-style-type: none"> - สร้างความตระหนักรู้ในความสำคัญ ของบัญชีข้อมูลภาครัฐ - สนับสนุนการนำชุดข้อมูลลงทะเบียน ในระบบบัญชีข้อมูลภาครัฐ 	มีรายการสถิติทางการ เผยแพร่บนระบบบัญชี ข้อมูลภาครัฐ	✓	✓	✓	✓	✓	
129	0189	จำนวนป้ายบอกทางไปสู่ แหล่งท่องเที่ยว	แขวงทางหลวงชนบท อุดรดิตถ์	<ul style="list-style-type: none"> - สร้างความตระหนักรู้ในความสำคัญ ของบัญชีข้อมูลภาครัฐ - สนับสนุนการนำชุดข้อมูลลงทะเบียน ในระบบบัญชีข้อมูลภาครัฐ 	มีรายการสถิติทางการ เผยแพร่บนระบบบัญชี ข้อมูลภาครัฐ	✓	✓	✓	✓	✓	

ตาราง 25 แนวทางการพัฒนารายการสถิติทางการที่ความพร้อมเผยแพร่ของข้อมูลเป็น Tier 1 ที่หน่วยงานในจังหวัดเป็นเจ้าของข้อมูล (ต่อ)

ลำดับ	OS ID	รายการสถิติทางการ	หน่วยงาน	แนวทางการพัฒนา	ผลลัพธ์	ระยะเวลาดำเนินการ ปีงบประมาณ พ.ศ.					หมายเหตุ
						66	67	68	69	70	
130	0190	ปริมาณขยะมูลฝอยที่เกิดขึ้น	สำนักงานส่งเสริมการปกครองท้องถิ่นจังหวัดอุดรดิตถ์	<ul style="list-style-type: none"> - สร้างความตระหนักรู้ในความสำคัญของบัญชีข้อมูลภาครัฐ - สนับสนุนการนำชุดข้อมูลลงทะเบียนในระบบบัญชีข้อมูลภาครัฐ 	มีรายการสถิติทางการเผยแพร่บนระบบบัญชีข้อมูลภาครัฐ	✓	✓	✓	✓	✓	
131	0191	ปริมาณขยะมูลฝอยที่นำกลับมาใช้ประโยชน์	สำนักงานส่งเสริมการปกครองท้องถิ่นจังหวัดอุดรดิตถ์	<ul style="list-style-type: none"> - สร้างความตระหนักรู้ในความสำคัญของบัญชีข้อมูลภาครัฐ - สนับสนุนการนำชุดข้อมูลลงทะเบียนในระบบบัญชีข้อมูลภาครัฐ 	มีรายการสถิติทางการเผยแพร่บนระบบบัญชีข้อมูลภาครัฐ	✓	✓	✓	✓	✓	
132	0192	ปริมาณขยะมูลฝอยที่กำจัดถูกต้อง	สำนักงานส่งเสริมการปกครองท้องถิ่นจังหวัดอุดรดิตถ์	<ul style="list-style-type: none"> - สร้างความตระหนักรู้ในความสำคัญของบัญชีข้อมูลภาครัฐ - สนับสนุนการนำชุดข้อมูลลงทะเบียนในระบบบัญชีข้อมูลภาครัฐ 	มีรายการสถิติทางการเผยแพร่บนระบบบัญชีข้อมูลภาครัฐ	✓	✓	✓	✓	✓	
133	0193	เส้นทางท่องเที่ยว	สำนักงานการท่องเที่ยวและกีฬาจังหวัดอุดรดิตถ์	<ul style="list-style-type: none"> - สร้างความตระหนักรู้ในความสำคัญของบัญชีข้อมูลภาครัฐ - สนับสนุนการนำชุดข้อมูลลงทะเบียนในระบบบัญชีข้อมูลภาครัฐ 	มีรายการสถิติทางการเผยแพร่บนระบบบัญชีข้อมูลภาครัฐ	✓	✓	✓	✓	✓	
134	0194	จำนวนเที่ยวรถที่เข้ามาในจังหวัด	สำนักงานขนส่งจังหวัดอุดรดิตถ์	<ul style="list-style-type: none"> - สร้างความตระหนักรู้ในความสำคัญของบัญชีข้อมูลภาครัฐ - สนับสนุนการนำชุดข้อมูลลงทะเบียนในระบบบัญชีข้อมูลภาครัฐ 	มีรายการสถิติทางการเผยแพร่บนระบบบัญชีข้อมูลภาครัฐ	✓	✓	✓	✓	✓	
135	0195	จำนวนรถโดยสารประจำทาง	สำนักงานขนส่งจังหวัดอุดรดิตถ์	<ul style="list-style-type: none"> - สร้างความตระหนักรู้ในความสำคัญของบัญชีข้อมูลภาครัฐ - สนับสนุนการนำชุดข้อมูลลงทะเบียนในระบบบัญชีข้อมูลภาครัฐ 	มีรายการสถิติทางการเผยแพร่บนระบบบัญชีข้อมูลภาครัฐ	✓	✓	✓	✓	✓	

ตาราง 25 แนวทางการพัฒนารายการสถิติทางการที่ความพร้อมเผยแพร่ของข้อมูลเป็น Tier 1 ที่หน่วยงานในจังหวัดเป็นเจ้าของข้อมูล (ต่อ)

ลำดับ	OS ID	รายการสถิติทางการ	หน่วยงาน	แนวทางการพัฒนา	ผลลัพธ์	ระยะเวลาดำเนินการ ปีงบประมาณ พ.ศ.					หมายเหตุ
						66	67	68	69	70	
136	0196	จำนวนอาสาพัฒนาการ ท่องเที่ยว	สำนักงานการท่องเที่ยวและ กีฬาจังหวัดอุดรดิตต์	<ul style="list-style-type: none"> - สร้างความตระหนักรู้ในความสำคัญ ของบัญชีข้อมูลภาครัฐ - สนับสนุนการนำชุดข้อมูลลงทะเบียน ในระบบบัญชีข้อมูลภาครัฐ 	มีรายการสถิติทางการ เผยแพร่บนระบบบัญชี ข้อมูลภาครัฐ	✓	✓	✓	✓	✓	
137	0197	จำนวนผลิตภัณฑ์ OTOP	สำนักงานพัฒนาชุมชน จังหวัดอุดรดิตต์	<ul style="list-style-type: none"> - สร้างความตระหนักรู้ในความสำคัญ ของบัญชีข้อมูลภาครัฐ - สนับสนุนการนำชุดข้อมูลลงทะเบียน ในระบบบัญชีข้อมูลภาครัฐ 	มีรายการสถิติทางการ เผยแพร่บนระบบบัญชี ข้อมูลภาครัฐ	✓	✓	✓	✓	✓	
138	0198	เทศกาลงานประเพณีที่ สำคัญ	สำนักงานการท่องเที่ยวและ กีฬาจังหวัดอุดรดิตต์	<ul style="list-style-type: none"> - สร้างความตระหนักรู้ในความสำคัญ ของบัญชีข้อมูลภาครัฐ - สนับสนุนการนำชุดข้อมูลลงทะเบียน ในระบบบัญชีข้อมูลภาครัฐ 	มีรายการสถิติทางการ เผยแพร่บนระบบบัญชี ข้อมูลภาครัฐ	✓	✓	✓	✓	✓	
139	0199	ปฏิทินการท่องเที่ยว ประจำปี	สำนักงานการท่องเที่ยวและ กีฬาจังหวัดอุดรดิตต์	<ul style="list-style-type: none"> - สร้างความตระหนักรู้ในความสำคัญ ของบัญชีข้อมูลภาครัฐ - สนับสนุนการนำชุดข้อมูลลงทะเบียน ในระบบบัญชีข้อมูลภาครัฐ 	มีรายการสถิติทางการ เผยแพร่บนระบบบัญชี ข้อมูลภาครัฐ	✓	✓	✓	✓	✓	
140	0200	ผู้เข้าชมเว็บไซต์/facebook	สำนักงานการท่องเที่ยวและ กีฬาจังหวัดอุดรดิตต์	<ul style="list-style-type: none"> - สร้างความตระหนักรู้ในความสำคัญ ของบัญชีข้อมูลภาครัฐ - สนับสนุนการนำชุดข้อมูลลงทะเบียน ในระบบบัญชีข้อมูลภาครัฐ 	มีรายการสถิติทางการ เผยแพร่บนระบบบัญชี ข้อมูลภาครัฐ	✓	✓	✓	✓	✓	
141	0201	สถานที่ท่องเที่ยวที่แนะนำ	สำนักงานการท่องเที่ยวและ กีฬาจังหวัดอุดรดิตต์	<ul style="list-style-type: none"> - สร้างความตระหนักรู้ในความสำคัญ ของบัญชีข้อมูลภาครัฐ - สนับสนุนการนำชุดข้อมูลลงทะเบียน ในระบบบัญชีข้อมูลภาครัฐ 	มีรายการสถิติทางการ เผยแพร่บนระบบบัญชี ข้อมูลภาครัฐ	✓	✓	✓	✓	✓	

ตาราง 25 แนวทางการพัฒนารายการสถิติทางการที่ความพร้อมเผยแพร่ของข้อมูลเป็น Tier 1 ที่หน่วยงานในจังหวัดเป็นเจ้าของข้อมูล (ต่อ)

ลำดับ	OS ID	รายการสถิติทางการ	หน่วยงาน	แนวทางการพัฒนา	ผลลัพธ์	ระยะเวลาดำเนินการ ปีงบประมาณ พ.ศ.					หมายเหตุ
						66	67	68	69	70	
142	0202	มาตรฐาน Wellness Hotel	สำนักงานสาธารณสุข จังหวัดอุดรดิตต์	<ul style="list-style-type: none"> - สร้างความตระหนักรู้ในความสำคัญ ของบัญชีข้อมูลภาครัฐ - สนับสนุนการนำชุดข้อมูลลงทะเบียน ในระบบบัญชีข้อมูลภาครัฐ 	มีรายการสถิติทางการ เผยแพร่บนระบบบัญชี ข้อมูลภาครัฐ	✓	✓	✓	✓	✓	
143	0203	มาตรฐานโรงแรมที่เป็นมิตร กับสุขภาพและสิ่งแวดล้อม Green Health Hotel	สำนักงานสาธารณสุข จังหวัดอุดรดิตต์	<ul style="list-style-type: none"> - สร้างความตระหนักรู้ในความสำคัญ ของบัญชีข้อมูลภาครัฐ - สนับสนุนการนำชุดข้อมูลลงทะเบียน ในระบบบัญชีข้อมูลภาครัฐ 	มีรายการสถิติทางการ เผยแพร่บนระบบบัญชี ข้อมูลภาครัฐ	✓	✓	✓	✓	✓	
144	0204	จำนวนผู้โดยสาร	สำนักงานขนส่งจังหวัด อุดรดิตต์	<ul style="list-style-type: none"> - สร้างความตระหนักรู้ในความสำคัญ ของบัญชีข้อมูลภาครัฐ - สนับสนุนการนำชุดข้อมูลลงทะเบียน ในระบบบัญชีข้อมูลภาครัฐ 	มีรายการสถิติทางการ เผยแพร่บนระบบบัญชี ข้อมูลภาครัฐ	✓	✓	✓	✓	✓	
145	0205	ร้านขายของที่ระลึก/ของ ฝาก	สำนักงานการท่องเที่ยวและ กีฬาจังหวัดอุดรดิตต์	<ul style="list-style-type: none"> - สร้างความตระหนักรู้ในความสำคัญ ของบัญชีข้อมูลภาครัฐ - สนับสนุนการนำชุดข้อมูลลงทะเบียน ในระบบบัญชีข้อมูลภาครัฐ 	มีรายการสถิติทางการ เผยแพร่บนระบบบัญชี ข้อมูลภาครัฐ	✓	✓	✓	✓	✓	
146	0206	ที่พักที่มีกิจกรรมแคมป์ปิ้งที่ เป็นมิตรกับสิ่งแวดล้อม (Green Camping)	สำนักงาน ทรัพยากรธรรมชาติและ สิ่งแวดล้อมจังหวัดอุดรดิตต์	<ul style="list-style-type: none"> - สร้างความตระหนักรู้ในความสำคัญ ของบัญชีข้อมูลภาครัฐ - สนับสนุนการนำชุดข้อมูลลงทะเบียน ในระบบบัญชีข้อมูลภาครัฐ 	มีรายการสถิติทางการ เผยแพร่บนระบบบัญชี ข้อมูลภาครัฐ	✓	✓	✓	✓	✓	
147	0207	ร้านอาหาร	หอการค้าจังหวัดอุดรดิตต์	<ul style="list-style-type: none"> - สร้างความตระหนักรู้ในความสำคัญ ของบัญชีข้อมูลภาครัฐ - สนับสนุนการนำชุดข้อมูลลงทะเบียน ในระบบบัญชีข้อมูลภาครัฐ 	มีรายการสถิติทางการ เผยแพร่บนระบบบัญชี ข้อมูลภาครัฐ	✓	✓	✓	✓	✓	

ตาราง 25 แนวทางการพัฒนารายการสถิติทางการที่ความพร้อมเผยแพร่ของข้อมูลเป็น Tier 1 ที่หน่วยงานในจังหวัดเป็นเจ้าของข้อมูล (ต่อ)

ลำดับ	OS ID	รายการสถิติทางการ	หน่วยงาน	แนวทางการพัฒนา	ผลลัพธ์	ระยะเวลาดำเนินการ ปีงบประมาณ พ.ศ.					หมายเหตุ
						66	67	68	69	70	
148	0208	ร้านคาเฟ่ (Cafe)	หอการค้าจังหวัดอุดรดิตถ์	<ul style="list-style-type: none"> - สร้างความตระหนักรู้ในความสำคัญ ของบัญชีข้อมูลภาครัฐ - สนับสนุนการนำชุดข้อมูลลงทะเบียน ในระบบบัญชีข้อมูลภาครัฐ 	มีรายการสถิติทางการ เผยแพร่บนระบบบัญชี ข้อมูลภาครัฐ	✓	✓	✓	✓	✓	

ปัญหา อุปสรรค และข้อเสนอแนะการพัฒนาสถิติ ทางการ

การดำเนินการจัดทำแผนพัฒนาสถิติระดับจังหวัดอุดรดิตถ์ (พ.ศ. 2566 – 2570) เป็นการจัดทำรายการข้อมูลสถิติทางการที่เกี่ยวข้องกับการพัฒนาในระดับจังหวัด ที่สอดคล้องกับประเด็นการพัฒนาจังหวัด ตัวชี้วัดการพัฒนาฯ และแผนพัฒนาระดับต่าง ๆ รวมถึงเป็นการพัฒนาการเก็บข้อมูลสถิติที่สำคัญและจำเป็นต่อการบริหารงานตามยุทธศาสตร์จังหวัด พร้อมทั้งกำหนดหน่วยงานที่มีหน้าที่รับผิดชอบในการจัดทำข้อมูลที่ยังไม่มีหน่วยงานใดดำเนินการ และเชื่อมโยง/บูรณาการข้อมูลในระดับพื้นที่ ซึ่งต้องอาศัยการบูรณาการร่วมกับภาคีเครือข่ายในทุกภาคส่วนที่เกี่ยวข้องตั้งแต่ต้นทางในการขับเคลื่อนการดำเนินงานในระดับพื้นที่ ภายใต้กลไกของคณะกรรมการสถิติระดับจังหวัด ในการกำกับติดตามการจัดทำชุดข้อมูลสถิติทางการ เพื่อให้จังหวัดมีข้อมูลในการกำหนดทิศทางการดำเนินงานที่ชัดเจน สอดคล้องเชื่อมโยงกับยุทธศาสตร์ชาติ แผนแม่บทภายใต้ยุทธศาสตร์ชาติ แผนการปฏิรูปประเทศ แผนพัฒนาเศรษฐกิจและสังคมแห่งชาติ นโยบายรัฐบาล แผนรายสาขาต่าง ๆ ข้อเสนอการนายกรัฐมนตรีนโยบายพัฒนาภาค และบริบทที่เกี่ยวข้อง ทั้งนี้จากการดำเนินงานจัดทำแผนพัฒนาสถิติระดับจังหวัด พบว่ามีปัญหา อุปสรรคและข้อเสนอแนะ ดังนี้

5.1 ปัญหา อุปสรรค

5.1.1 ข้อจำกัดของหน่วยงาน

- การจัดทำข้อมูลสถิติทางการที่สำคัญของจังหวัดเป็นเรื่องที่ทุกหน่วยงานในจังหวัดต้องรับผิดชอบร่วมกัน จำเป็นต้องอาศัยความร่วมมือระหว่างหน่วยงานที่เกี่ยวข้อง ต้องมีการประสานงานที่ต่อเนื่องและเป็นระบบ แต่บางครั้งมีการปรับเปลี่ยน/โยกย้ายเจ้าหน้าที่ผู้ปฏิบัติงานทำให้การดำเนินงานไม่ต่อเนื่อง ผู้ที่มาปฏิบัติงานใหม่ยังไม่เข้าใจขั้นตอนการดำเนินงาน เช่น การจัดทำไฟล์ข้อมูลในรูปแบบ CSV รวมถึงขาดความชำนาญในการนำข้อมูลสถิติทางการขึ้นระบบบัญชีข้อมูลจังหวัดและการลงทะเบียนบนระบบบัญชีข้อมูลภาครัฐ

- หน่วยงานบางหน่วยงานยังไม่เห็นถึงความสำคัญในการจัดทำข้อมูล ส่งผลให้อาจจะไม่ได้รับความความร่วมมือในการดำเนินงานหรือการประสานงานเท่าที่ควร

5.1.2 ข้อจำกัดด้านข้อมูล

- ชุดข้อมูลสำคัญบางรายการยังไม่มีกรจัดเก็บข้อมูล เนื่องจากการริเริ่มประเด็น/ภารกิจใหม่ จำเป็นต้องมีการมอบหมายหน่วยงานรับผิดชอบ ผ่านกลไกคณะกรรมการสถิติระดับจังหวัด

- ข้อมูลภายในจังหวัดไม่เพียงพอ เนื่องจากข้อมูลบางรายการมีการจัดเก็บไม่ต่อเนื่อง มีการปรับปรุงหรือเปลี่ยนแปลงหน่วยการเก็บข้อมูล หรือเป็นข้อมูลในระดับพื้นที่ย่อย ซึ่งอาจจะไม่มีการจัดเก็บมาก่อน ซึ่งต้องใช้ระยะเวลาในการรวบรวม

- ข้อมูลบางรายการเป็นข้อมูลที่สำคัญ มีการจัดเก็บข้อมูลอย่างต่อเนื่อง และมีหน่วยงานจัดเก็บหลายหน่วยงาน ทำให้เกิดความซ้ำซ้อนของข้อมูล

- ข้อมูลบางรายการไม่พร้อมใช้งาน เนื่องจากรูปแบบการจัดเก็บข้อมูลของหน่วยงานอยู่ในรูปแบบกระดาษส่งผลให้การรวบรวมข้อมูลหรือการสืบค้นข้อมูลมีความล่าช้า

5.2 ข้อเสนอแนะการพัฒนาสถิติทางการ

5.2.1 การพัฒนาด้านการประสานงานกับหน่วยงาน

- การวางยุทธศาสตร์การพัฒนาจังหวัดในปัจจุบัน มุ่งเน้นที่จะพัฒนาศักยภาพของจังหวัดในด้านต่าง ๆ ให้เทียบเคียงกับระดับสากล ดังนั้น ข้อมูลของจังหวัดที่จะนำมาใช้ในการตัดสินใจจึงควรประกอบด้วยข้อมูลทั้งในระดับพื้นที่และระดับมหภาคที่เกี่ยวข้อง ซึ่งการดำเนินการในการจัดทำข้อมูลสถิติทางการเป็นการพิจารณาจัดทำข้อมูลในระดับพื้นที่ก่อน เพื่อให้จังหวัดได้รับทราบศักยภาพของตนเอง สำหรับในระยะต่อไปจังหวัดควรใช้กลไกในรูปคณะกรรมการจัดทำข้อมูลในระดับมหภาค โดยประสานกับหน่วยงานหลักที่เกี่ยวข้อง เพื่อให้ได้ข้อมูลที่นำมาพิจารณาเชื่อมโยงกับข้อมูลที่สำคัญและจำเป็น

- การจัดประชุมชี้แจงให้กับหน่วยงานในระดับจังหวัดเพื่อทำความเข้าใจเกี่ยวกับความสำคัญของการจัดเก็บข้อมูลและการใช้ประโยชน์จากข้อมูลให้เจ้าหน้าที่ของหน่วยงานที่เกี่ยวข้องทั้งหมดได้รับทราบ รวมถึงสร้างการยอมรับจากหน่วยงานที่เกี่ยวข้อง

- การพัฒนาด้านการบริหารจัดการระบบข้อมูลสารสนเทศเพื่อการบริหารข้อมูลของจังหวัด ควรพัฒนาสมรรถนะบุคลากร รวมถึงพัฒนาระบบสารสนเทศโดยใช้เทคโนโลยีที่เหมาะสม ด้วยการดำเนินการอบรมเจ้าหน้าที่ผู้รับผิดชอบในการจัดเก็บข้อมูล ให้มีความรู้/ความเข้าใจเกี่ยวกับการจัดเก็บ การประมวลผลข้อมูล และการใช้ข้อมูล ควรมีการประเมินผลและติดตามการปฏิบัติงานของเจ้าหน้าที่ ซึ่งการดำเนินการในเรื่องนี้ต้องทำอย่างจริงจังและต่อเนื่องเพื่อให้เกิดประสิทธิภาพ

5.2.2 การพัฒนาด้านข้อมูล

- การพัฒนาคุณภาพข้อมูลในระดับจังหวัดเป็นเรื่องที่มีความสำคัญ เพราะจังหวัดจะนำข้อมูลมาใช้ในการตัดสินใจดำเนินการในเรื่องต่าง ๆ ข้อมูลที่ดีต้องมีการพัฒนาอย่างต่อเนื่อง เพื่อให้ข้อมูลมีความครบถ้วน/สมบูรณ์ สอดคล้องกับความต้องการของจังหวัด รายการข้อมูลที่ไม่มีหน่วยงานรับผิดชอบ ควรมีการกำหนดหน่วยงานรับผิดชอบในการจัดเก็บข้อมูลที่ชัดเจน โดยผ่านกลไกคณะกรรมการสถิติระดับจังหวัด

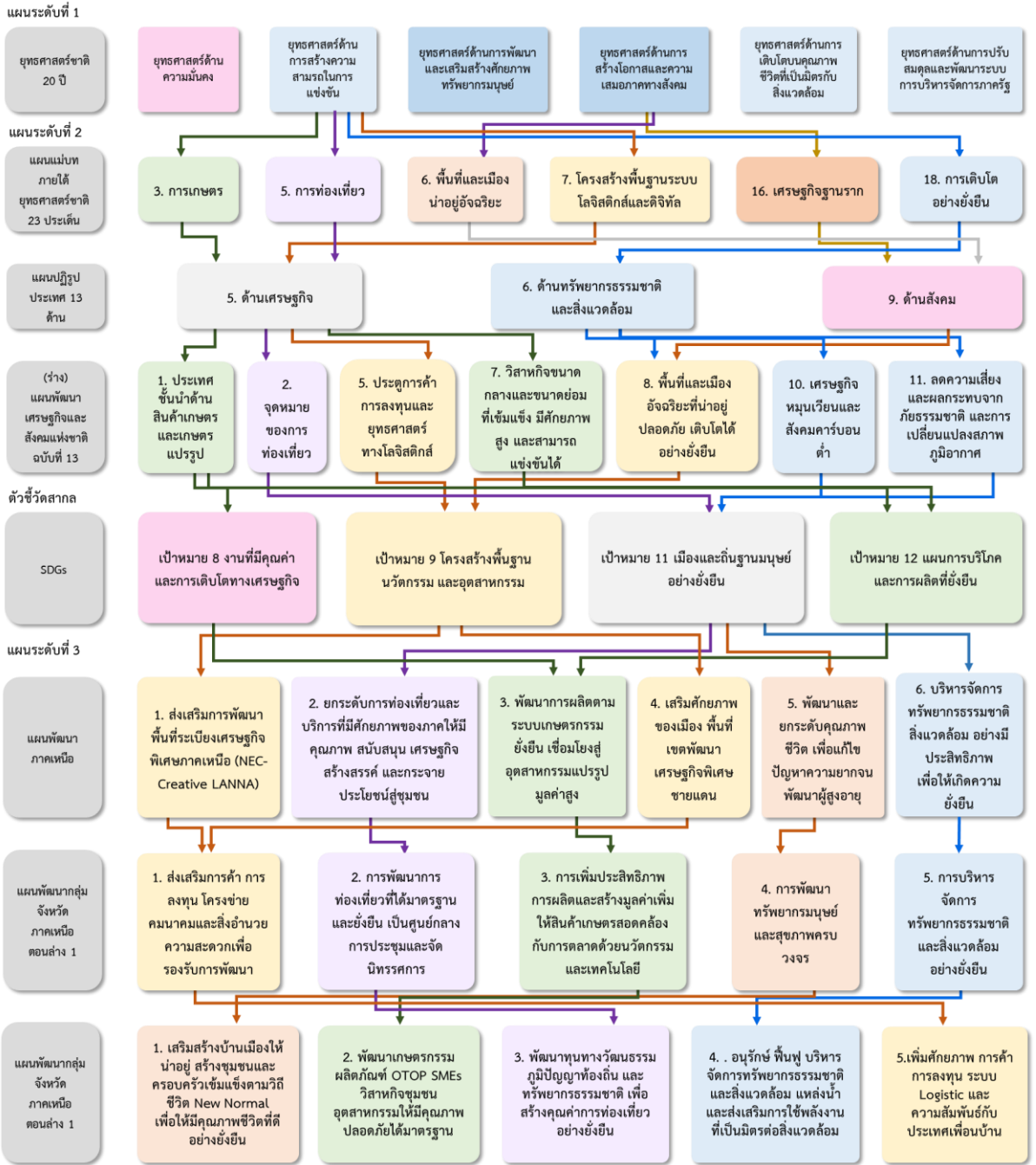
- การพัฒนาศักยภาพการจัดเก็บข้อมูลของหน่วยงานต่าง ๆ ให้มีความถูกต้อง ตามหลักวิชาการ ให้มีความสมบูรณ์ทันสมัย พร้อมใช้งานได้ตลอดเวลา โดยให้มีการจัดทำคู่มือการจัดเก็บข้อมูล การกำหนดคำนิยาม/คำอธิบายไว้ชัดเจน เพื่อให้หน่วยงานได้ยึดเป็นแนวทางการดำเนินการ

- การกำหนดกรอบในการจัดเก็บข้อมูลให้ชัดเจน โดยระบุผู้รับผิดชอบในการจัดเก็บและรายงานข้อมูลในแต่ละด้าน กำหนดให้มีการเผยแพร่ข้อมูลให้หน่วยงานในจังหวัดได้รับทราบ เพื่อประโยชน์ที่จะได้มีการนำข้อมูลมาใช้ประกอบการวางแผนและการตัดสินใจในทุกๆระดับ และป้องกันการจัดเก็บข้อมูลซ้ำซ้อนกัน

- การบริหารจัดการการจัดเก็บข้อมูลอย่างเป็นระบบ โดยใช้หลักการมีส่วนร่วมเพื่อบูรณาการการทำงานร่วมกันของทุกภาคส่วนทั้งภาครัฐและเอกชน โดยอาจใช้รูปแบบการจัดตั้งคณะกรรมการจังหวัดขึ้นมาเพื่อรับผิดชอบการดำเนินการในการจัดเก็บข้อมูลอย่างเป็นระบบ เช่น การบริหารจัดการเชื่อมโยงข้อมูลกันระหว่างหน่วยงานผู้รับผิดชอบ การจัดเก็บข้อมูล/จังหวัด/หน่วยงานที่เกี่ยวข้อง การกำกับติดตามให้มีการจัดเก็บข้อมูลให้ครบถ้วนและสม่ำเสมอเพื่อให้ได้ข้อมูลที่ถูกต้องและสมบูรณ์สำหรับการตัดสินใจ/กำหนดทิศทางของจังหวัด

ภาคผนวก

การวิเคราะห์ประเด็นการพัฒนาจังหวัด
ภายใต้แผนพัฒนาจังหวัดที่เป็นปัจจุบัน
ที่สอดคล้องกับยุทธศาสตร์และแผน
ที่เกี่ยวข้องกับการพัฒนาในระดับจังหวัด

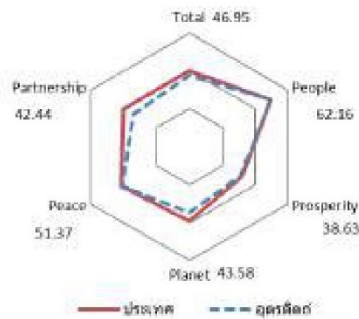


ภาพ ก1 การวิเคราะห์ประเด็นการพัฒนาจังหวัด ภายใต้แผนพัฒนาจังหวัดที่เป็นปัจจุบันที่สอดคล้องกับยุทธศาสตร์และแผนที่เกี่ยวข้องกับการพัฒนาในระดับจังหวัด

ตัวชี้วัดการพัฒนาจังหวัด

ดัชนีการพัฒนาระดับจังหวัดอุดรดิตถ์

จังหวัดอุดรดิตถ์



มิติการพัฒนา	ค่ากลางของประเทศ					อุดรดิตถ์				
	2560	2561	2562	2563	2564	2560	2561	2562	2563	2564
ภาพรวม	48.71	48.64	52.02	49.25	50.23	49.89	47.27	49.43	47.14	46.95
ด้านการพัฒนาคน (People)	60.97	63.27	63.81	64.05	62.08	61.99	63.61	64.63	62.59	62.16
ด้านเศรษฐกิจและความมั่งคั่ง (Prosperity)	45.41	46.27	45.22	38.31	39.80	48.21	45.24	46.48	39.04	38.63
ด้านสิ่งแวดล้อม (Planet)	49.96	49.50	48.46	47.92	48.69	43.81	43.78	43.51	44.01	43.58
ด้านสันติภาพและยุติธรรม (Peace)	55.67	56.33	59.80	52.53	51.50	61.27	58.21	58.93	51.70	51.37
ด้านความเป็นหุ้นส่วนพัฒนา (Partnership)	36.04	35.37	46.77	45.29	49.90	38.53	32.17	38.29	41.90	42.44

หมายเหตุ: * ตัวชีวิตที่มีการผูกผันข้อมูล
 ** ตัวชีวิตที่มีการเก็บข้อมูลล่าสุดปี 2563
 *** ตัวชีวิตที่เป็นข้อมูลปีเว้นปี มีข้อมูลปี 2560 2562 2564

ภาพ ข1 ดัชนีการพัฒนาระดับจังหวัดอุดรดิตถ์

ค่าตัวชี้วัดการพัฒนาจังหวัดอุดรดิตถ์

ตัวชี้วัด	ค่ากลางประเทศ					อุดรดิตถ์				
	2560	2561	2562	2563	2564	2560	2561	2562	2563	2564
ด้านการพัฒนาคน (People)										
PP 01 สัดส่วนประชากรยากจน (ร้อยละ)*	8.36	8.65	6.25	6.75	5.62	10.49	13.82	6.34	11.32	10.08
PP 02 ทารกแรกเกิดที่มีน้ำหนักต่ำกว่าเกณฑ์ (ร้อยละ)* **	9.95	10.19	9.78	9.39	9.68	9.98	10.26	9.75	9.48	9.48
PP 03 เด็ก 0-5 ปีที่มีพัฒนาการสมวัย (ร้อยละ)	96.08	96.56	97.54	89.83	84.19	95.79	96.18	97.53	94.31	94.84
PP 04 อัตราการคลอดมีชีพในหญิงอายุ 15-19 ปี (ต่อปก.หญิงอายุ 15-19 ปีพันคน)*	40.54	35.13	31.64	29.13	25.41	34.47	25.77	24.42	21.27	17.28
PP 05 ประชากรที่เจ็บป่วยที่เป็นผู้ป่วยใน (ร้อยละ)*	29.53	30.99	32.57	31.88	33.46	39.99	41.90	41.67	39.74	40.03
PP 06 อัตราส่วนประชากรต่อแพทย์ (คน/แพทย์)*	2,676	2,549	2,350	2,610	2,450	2,249	2,168	2,118	2,295	1,958
PP 07 การเข้าเรียนมัธยมศึกษาตอนปลายและอาชีวศึกษา (ร้อยละ)	74.47	76.51	73.70	75.30	77.39	83.66	81.67	80.18	81.02	83.42
PP 08 จำนวนปีการศึกษาเฉลี่ยประชากรไทยอายุ 15-59 ปี (ปี)	7.98	7.97	8.06	8.19	8.37	7.98	7.94	8.13	8.30	8.40
PP 09 คะแนนเฉลี่ยการทดสอบ O-NET ระดับมัธยมศึกษาตอนปลาย (คะแนน)	31.89	33.60	31.06	32.73	31.70	32.76	35.12	32.06	33.92	33.83
ด้านเศรษฐกิจและความมั่งคั่ง (Prosperity)										
PT 01 อัตราการเปลี่ยนแปลงของรายได้เฉลี่ยของเดือนของครัวเรือนในจังหวัด (ร้อยละ)***	0.13	3.06	-0.91	3.05	5.79	8.41	0.60	2.72	3.32	1.12
PT 02 อัตราการเปลี่ยนแปลงของผลิตภัณฑ์จังหวัด (ร้อยละ)	4.13	3.86	-0.08	-4.04	1.87	19.15	3.27	-5.31	-4.45	4.61
PT 03 มูลค่าผลิตภัณฑ์จังหวัดเฉลี่ยต่อหัว (บาท/คน)	104,985	109,077	111,628	109,661	113,247	97,163	101,348	100,191	99,135	103,567
PT 04 อัตราการขยายตัวรายได้ต่อหัว (ร้อยละ)	10.49	8.46	1.67	-54.13	-53.90	4.77	6.99	1.10	-47.72	-60.85
PT 05 อัตราการว่างงาน (ร้อยละ)*	1.01	0.88	0.86	1.31	1.61	1.37	1.53	0.86	1.49	1.47
PT 06 อัตราส่วนหนี้เฉลี่ยต่อรายได้เฉลี่ยของครัวเรือน (เท่า)* ***	0.63	0.62	0.58	0.62	0.69	0.63	0.79	0.72	0.79	1.16
PT 07 ผลิตภาพแรงงาน (บาท/คน)	113,618	118,262	120,953	117,101	118,741	104,327	107,321	104,293	102,062	105,817
PT 08 แรงงานที่มีหลักประกันทางสังคม (ร้อยละ)	20.80	23.26	24.93	26.14	31.00	21.83	24.30	27.11	29.15	31.41
PT 09 ครัวเรือนที่มีที่อยู่อาศัยใช้สอยของตนเองและเป็นของตนเอง (ร้อยละ)	80.94	82.93	81.87	84.64	83.81	88.92	87.47	89.52	90.98	86.54
PT 10 หมู่บ้านที่ถนนสายหลักใช้การได้ตลอดปี (ร้อยละ)	59.64	60.07	62.49	62.89	61.69	68.63	73.40	78.15	75.13	72.10
PT 11 สัมประสิทธิ์ความไม่เสมอภาคของรายได้* ***	0.420	0.413	0.408	0.412	0.407	0.459	0.435	0.432	0.445	0.445
ด้านสิ่งแวดล้อม (Planet)										
PN 01 อัตราการเปลี่ยนแปลงของพื้นที่ป่าไม้ในจังหวัด (ร้อยละ)	0.12	0.42	0.08	-0.06	-0.06	-0.12	0.08	-0.08	-0.09	-0.04
PN 02 สัดส่วนปริมาณขยะที่กำจัดถูกต้องต่อปริมาณขยะที่เกิดขึ้น (ร้อยละ)	29.25	22.24	16.81	20.08	20.01	20.68	17.46	15.40	23.76	20.48
PN 03 ครัวเรือนที่เข้าถึงน้ำประปา (ร้อยละ)	16.35	16.42	16.66	16.35	17.27	2.08	2.11	2.17	2.62	2.67
PN 04 ประชากรที่ประสบภัยพิบัติ (ร้อยละ)*	0.45	0.11	0.38	0.45	0.97	2.01	0.15	1.20	3.90	0.02
PN 05 อัตราการร้องเรียนปัญหามลพิษ (เรื่องต่อประชากรแสนคน)*	0.57	0.55	0.31	0.52	0.31	0.22	0.22	0.00	0.22	0.67
ด้านสันติภาพและยุติธรรม (Peace)										
PC 01 การแจ้งความคดี ชีวิตร่างกาย เพศ และคดีประทุษร้ายต่อทรัพย์สิน (รายต่อปก.แสนคน)*	105.28	95.67	80.15	76.43	79.04	76.13	71.58	71.73	61.95	65.90
PC 02 จำนวนผู้ต้องหาคดีอาชญากรรม (ต่อแสนคน)*	509.57	510.16	561.17	504.27	518.20	478.90	480.67	542.92	490.03	490.42
PC 03 จำนวนผู้เข้ารับการรักษาพยาบาล (ต่อแสนคน)	252.31	304.60	337.87	292.19	250.87	436.24	382.74	368.35	359.22	363.11
PC 04 จำนวนเจ้าหน้าที่ตำรวจ (ต่อแสนคน)	276.83	267.98	268.05	273.41	260.59	288.13	292.05	280.95	290.37	294.30
PC 05 การฆ่าตัวตายสำเร็จ (รายต่อประชากรแสนคน)*	6.96	7.67	9.19	10.57	10.47	8.10	10.98	12.80	14.89	15.01
ด้านความเป็นหุ้นส่วนพัฒนา (Partnership)										
PS 01 ประชากรที่เข้าถึงอินเทอร์เน็ต (ร้อยละ)	46.82	50.79	60.90	74.77	83.07	44.57	47.10	56.61	71.02	74.33
PS 02 ภาษีที่ท้องถิ่นจัดเก็บได้ต่อรายได้รวมที่ไม่รวมเงินอุดหนุนและเงินอุดหนุนเฉพาะกิจ (ร้อยละ)	11.79	11.01	11.56	8.89	8.29	11.58	11.14	11.65	9.72	9.42
PS 03 ความสามารถในการเบิกจ่ายงบประมาณของจังหวัด (ร้อยละ)	77.96	70.14	71.87	59.53	69.82	78.02	53.19	48.11	44.40	42.11
PS 04 จำนวนองค์กรชุมชน (แห่งต่อประชากรแสนคน)	127.39	129.32	285.04	297.86	298.92	277.84	281.73	390.86	402.90	406.82

ภาพ ข2 ค่าตัวชี้วัดการพัฒนาจังหวัดอุดรดิตถ์

คำอธิบายข้อมูล (Metadata)

ตาราง ค1 ความสัมพันธ์ระหว่างชื่อชุดข้อมูลกับรายการสถิติทางการที่จังหวัดเป็นเจ้าของ

ลำดับ	รหัสชุดข้อมูล ตามที่กำหนดใน Tmplate1	ชื่อชุดข้อมูล	OS ID	ชื่อรายการสถิติทางการ
1	y1_1_1_01	ผู้ใช้ไฟฟ้า	0001	ผู้ใช้ไฟฟ้า
2	y1_1-1_02	การจำหน่ายกระแสไฟฟ้า	0002	การจำหน่ายกระแสไฟฟ้า
3	y1_1_1_03	เลขหมายโทรศัพท์	0003	เลขหมายโทรศัพท์
4	y1_1_1_04	กำลังการผลิตน้ำประปา	0004	กำลังการผลิตน้ำประปา
5	y1_1_1_05	ปริมาณน้ำประปาที่ผลิตได้	0005	ปริมาณน้ำประปาที่ผลิตได้
6	y1_1_1_06	ปริมาณน้ำประปาที่จำหน่ายแก่ผู้ใช้	0006	ปริมาณน้ำประปาที่จำหน่ายแก่ผู้ใช้
7	y1_2_1_02	ความหนาแน่นของประชากร	0008	ความหนาแน่นของประชากร
8	y1_2_1_04	อัตราการเกิดมีชีพ	0010	อัตราการเกิดมีชีพ
9	y1_2_1_05	การจดทะเบียนสมรส	0011	การจดทะเบียนสมรส
10	y1_2_1_06	การหย่า	0012	การหย่า
11	y1_2_1_07	ครัวเรือนที่เป็นเจ้าของบ้านและที่ดิน	0013	ครัวเรือนที่เป็นเจ้าของบ้านและที่ดิน
12	y1_2_1_08	อัตราการมีงานทำ	0014	อัตราการมีงานทำ
13	y1_2_1_09	อัตราการฆ่าตัวตาย	0015	อัตราการฆ่าตัวตาย
14	y1_2_1_13	คนพิการที่มีบัตรประจำตัวคนพิการ	0019	คนพิการที่มีบัตรประจำตัวคนพิการ
15	y1_3_1_03	รายได้เฉลี่ยต่อเดือนของครัวเรือน	0022	รายได้เฉลี่ยต่อเดือนของครัวเรือน
16	y1_3_1_04	ค่าใช้จ่ายเฉลี่ยต่อเดือนของครัวเรือน	0023	ค่าใช้จ่ายเฉลี่ยต่อเดือนของครัวเรือน
17	y1_3_1_05	หนี้สินเฉลี่ยต่อครัวเรือน	0024	หนี้สินเฉลี่ยต่อครัวเรือน
18	y1_3_1_06	ค่าใช้จ่ายต่อรายได้	0025	ร้อยละของค่าใช้จ่ายต่อรายได้
19	y1_4_1_01	ดัชนีคุณภาพน้ำผิวดิน (WQI)	0029	ดัชนีคุณภาพน้ำผิวดิน (WQI)
20	y1_4_1_02	ดัชนีคุณภาพอากาศ (AQI)	0030	ดัชนีคุณภาพอากาศ (AQI)
21	y1_5_1_01	คดีอาญาที่ได้รับแจ้ง	0031	คดีอาญาที่ได้รับแจ้ง
22	y1_5_1_02	คดีอาญาที่มีการจับกุม	0032	คดีอาญาที่มีการจับกุม
23	y1_5_1_03	คดีที่เกี่ยวข้องกับยาเสพติด	0033	คดีที่เกี่ยวข้องกับยาเสพติด
24	dataset_11_14	เนื้อที่เพาะปลูกข้าว	0034	เนื้อที่เพาะปลูกข้าว
25	dataset_11_20	ผลผลิตข้าว	0035	ผลผลิตข้าว
26	dataset_11_20	ผลผลิตข้าว	0036	ผลผลิตข้าวเฉลี่ยต่อไร่
27	dataset_11_10	แหล่งน้ำสาธารณะชลประทาน	0038	แหล่งน้ำสาธารณะชลประทาน
28	y2_1_3_02	ปริมาณน้ำที่เก็บเฉลี่ยทั้งปี	0039	ปริมาณน้ำที่เก็บเฉลี่ยทั้งปี
29	dataset_11_03	พื้นที่ปลูกข้าวที่ได้รับน้ำจากแหล่งน้ำชลประทาน	0040	พื้นที่ปลูกข้าวที่ได้รับน้ำจากแหล่งน้ำชลประทาน
30	dataset_11_07	พื้นที่ปลูกข้าวที่ใช้น้ำจากแหล่งน้ำนอกเขตชลประทาน	0041	พื้นที่ปลูกข้าวที่ใช้น้ำจากแหล่งน้ำนอกเขตชลประทาน
31	y2_1_4_01	เงินกู้ของเกษตรกร	0042	เงินกู้ของเกษตรกร
32	dataset_11_33	สหกรณ์	0043	สหกรณ์ภาคการเกษตร
33	Dataset_11_34	สมาชิกสหกรณ์การเกษตร	0044	สมาชิกสหกรณ์การเกษตร

ตาราง ค1 ความสัมพันธ์ระหว่างชื่อชุดข้อมูลกับรายการสถิติทางการที่จังหวัดเป็นเจ้าของ (ต่อ)

ลำดับ	รหัสชุดข้อมูล ตามที่กำหนดใน Tmplate1	ชื่อชุดข้อมูล	OS ID	ชื่อรายการสถิติทางการ
34	y2_2_1_01	มูลค่าการจำหน่ายสินค้า OTOP	0045	มูลค่าการจำหน่ายสินค้า OTOP
35	dataset_20_31_01	จำนวนโครงการส่งเสริมการบริโภค สินค้าปลอดภัยและสินค้าเกษตร ปลอดภัย	0046	จำนวนโครงการส่งเสริมการบริโภคสินค้า ปลอดภัยและสินค้าเกษตรปลอดภัย
36	dataset_20_31_03	งบประมาณการส่งเสริมการบริโภค สินค้าปลอดภัยและสินค้าเกษตร ปลอดภัย	0047	งบประมาณการส่งเสริมการบริโภคสินค้า ปลอดภัยและสินค้าเกษตรปลอดภัย
37	dataset_20_31_02	จำนวนผู้เข้าร่วมการส่งเสริมการ บริโภคสินค้าปลอดภัยและสินค้า เกษตรปลอดภัย	0048	จำนวนผู้เข้าร่วมการส่งเสริมการบริโภค สินค้าปลอดภัยและสินค้าเกษตรปลอดภัย
38	y3_1_1_01	แหล่งท่องเที่ยวของจังหวัด	0049	แหล่งท่องเที่ยวของจังหวัด
39	y3_2_1_02	ผู้ผลิต/ผู้ประกอบการ OTOP	0050	ผู้ผลิต/ผู้ประกอบการ OTOP
40	y3_2_4_01	มัคคุเทศก์/ผู้นำเที่ยว	0051	จำนวนมัคคุเทศก์/ผู้นำเที่ยว
41	y3_3_1_01	งบประมาณในการทำการตลาด	0052	งบประมาณในการทำการตลาด
42	y3_3_1_02	งบประมาณในการทำ ประชาสัมพันธ์	0053	งบประมาณในการทำประชาสัมพันธ์
43	y3_3_1_03	จำนวนเรื่องราวเชิงประสบการณ์ และเอกลักษณ์การท่องเที่ยว	0054	จำนวนเรื่องราวเชิงประสบการณ์และ เอกลักษณ์การท่องเที่ยว
44	y3_3_2_01	นักท่องเที่ยว	0055	นักท่องเที่ยว
45	y3_3_2_02	รายได้จากการท่องเที่ยวของ นักท่องเที่ยว	0056	รายได้จากการท่องเที่ยวของนักท่องเที่ยว
46	y3_3_2_03	ค่าใช้จ่ายของนักท่องเที่ยว	0057	ค่าใช้จ่ายของนักท่องเที่ยวต่อหัว
47	y3_3_2_04	ระยะเวลาการเข้าพัก	0058	ระยะเวลาการเข้าพักเฉลี่ยของนักท่องเที่ยว
48	y3_4_1_01	โรงแรมในจังหวัดที่มีบริการจอง ห้องพักทาง internet	0059	โรงแรมในจังหวัดที่มีบริการจองห้องพัก ทาง internet
49	y3_4_2_01	คดีของนักท่องเที่ยว	0060	คดีของนักท่องเที่ยว
50	y3_4_2_02	อุบัติเหตุที่เกิดขึ้นกับนักท่องเที่ยว	0061	อุบัติเหตุที่เกิดขึ้นกับนักท่องเที่ยว
51	y3_4_2_03	กล้อง CCTV ในแหล่งท่องเที่ยว	0062	กล้อง CCTV ในแหล่งท่องเที่ยว
52	y4_1_1_01	พื้นที่ป่าสงวนที่มีสภาพป่า	0063	พื้นที่ป่าสงวนที่มีสภาพป่า
53	y4_1_1_02	พื้นที่ป่าสงวนตามประกาศ	0064	พื้นที่ป่าสงวนตามประกาศ
54	y4_1_1_03	พื้นที่อนุรักษ์	0065	พื้นที่อนุรักษ์
55	y4_1_1_04	พื้นที่ป่าไม้	0066	พื้นที่ป่าไม้
56	y4_1_3_01	การเกิดอุทกภัยและดินโคลนถล่ม	0070	การเกิดอุทกภัยและดินโคลนถล่ม
57	y4_1_3_02	พื้นที่ประสบอุทกภัยและดินโคลน ถล่ม	0071	พื้นที่ประสบอุทกภัยและดินโคลนถล่ม
58	y4_1_3_03	ผู้เสียชีวิตจากอุทกภัยและดินโคลน ถล่ม	0072	ผู้เสียชีวิตจากอุทกภัยและดินโคลนถล่ม

ตาราง ค1 ความสัมพันธ์ระหว่างชื่อชุดข้อมูลกับรายการสถิติทางการที่จังหวัดเป็นเจ้าของ (ต่อ)

ลำดับ	รหัสชุดข้อมูลตามที่กำหนดใน Tmplate1	ชื่อชุดข้อมูล	OS ID	ชื่อรายการสถิติทางการ
59	y4_1_3_04	มูลค่าความเสียหายจากอุทกภัยและดินโคลนถล่ม	0073	มูลค่าความเสียหายจากอุทกภัยและดินโคลนถล่ม
60	y5_1_1_01	มูลค่าการนำเข้าการค้าชายแดน	0074	มูลค่าการนำเข้าการค้าชายแดน
61	y5_1_1_02	มูลค่าการส่งออกการค้าชายแดน	0075	มูลค่าการส่งออกการค้าชายแดน
62	y5_1_1_03	มูลค่าการค้ารวม	0076	มูลค่าการค้ารวม
63	y5_1_1_05	ดุลการค้า	0077	ดุลการค้า
64	y5_1_1_06	มูลค่าการนำเข้า	0078	มูลค่าการนำเข้า
65	y5_1_1_07	มูลค่าการส่งออก	0079	มูลค่าการส่งออก
66	y5_2_1_01	แรงงานต่างด้าวทั้งหมด	0080	จำนวนแรงงานต่างด้าว
67	y5_3_1_01	พื้นที่ที่ได้รับการพัฒนาโครงสร้างพื้นฐาน	0081	จำนวนพื้นที่ที่ได้รับการพัฒนาโครงสร้างพื้นฐาน
68	dataset_12_03	ผู้ประกอบการค้าข้าว	0082	ผู้ประกอบการค้าข้าว
69	dataset_11_02	ต้นทุนการผลิตข้าว	0083	ต้นทุนการผลิตข้าว
70	dataset_11_30	ปริมาณการใช้ปุ๋ย	0084	ปริมาณการใช้ปุ๋ย
71	Dataset_11_01	พันธุ์ข้าวที่นิยมปลูก	0085	พันธุ์ข้าวที่นิยมปลูก
72	dataset_11_07	โรงสีข้าว	0086	โรงสีข้าว
73	dataset_13_02	โรงสีที่ได้รับการส่งเสริมและพัฒนา	0087	โรงสีที่ได้รับการส่งเสริมและพัฒนา
74	dataset_11_02	พื้นที่ที่ได้รับน้ำจากแหล่งชลประทาน	0088	พื้นที่ที่ได้รับน้ำจากแหล่งชลประทาน
75	dataset_11_05	พื้นที่ที่ได้รับน้ำจากแหล่งน้ำนอกเขตชลประทาน	0089	พื้นที่ที่ได้รับน้ำจากแหล่งน้ำนอกเขตชลประทาน
76	dataset_11_09	ปริมาณน้ำต้นทุน	0090	ปริมาณน้ำต้นทุน
77	dataSet_11_18	แหล่งน้ำสาธารณะ	0091	แหล่งน้ำสาธารณะ
78	dataset_11_16	เนื้อที่เก็บเกี่ยวข้าว	0092	เนื้อที่เก็บเกี่ยวข้าว
79	dataset_11_18	เนื้อที่เพาะปลูกข้าวเสียหาย	0093	เนื้อที่เพาะปลูกข้าวเสียหาย
80	Dataset_1_-27	พื้นที่ปลูกข้าวที่ได้รับการรับรองคุณภาพข้าวตามมาตรฐาน	0094	พื้นที่ปลูกข้าวที่ได้รับการรับรองคุณภาพข้าวตามมาตรฐาน
81	dataset_11_35	สินเชื่อ	0095	สินเชื่อ
82	dataset_12_01	ผลิตภัณฑ์ที่แปรรูปจากข้าว	0096	ผลิตภัณฑ์ที่แปรรูปจากข้าว
83	dataset_12_02	ผลิตภัณฑ์ที่ได้รับการรับรอง	0097	ผลิตภัณฑ์ที่ได้รับการรับรอง
84	dataset_11_13	เกษตรกรผู้ปลูกข้าว	0098	เกษตรกรผู้ปลูกข้าว
85	dataset_11_26	เกษตรกรที่ได้รับความรู้เกี่ยวกับการผลิตข้าวตามมาตรฐาน	0099	เกษตรกรที่ได้รับความรู้เกี่ยวกับการผลิตข้าวตามมาตรฐาน
86	ut_66_101020	ผู้สูงอายุที่ขึ้นทะเบียนหางานทำ	0100	ผู้สูงอายุที่ขึ้นทะเบียนหางานทำ
87	ut_66_101002	ผู้สูงอายุที่ได้รับเบี้ยยังชีพคนพิการ	0101	ผู้สูงอายุที่ได้รับเบี้ยยังชีพคนพิการ
88	ut_66_101002	ผู้สูงอายุที่เข้าร่วมชมรมหรือกลุ่ม	0102	ผู้สูงอายุที่เข้าร่วมชมรมหรือกลุ่ม
89	ut_66_101003	กิจกรรมเพื่อพัฒนาผู้สูงอายุ	0103	กิจกรรมเพื่อพัฒนาผู้สูงอายุ

ตาราง ค1 ความสัมพันธ์ระหว่างชื่อชุดข้อมูลกับรายการสถิติทางการที่จังหวัดเป็นเจ้าของ (ต่อ)

ลำดับ	รหัสชุดข้อมูล ตามที่กำหนดใน Tmplate1	ชื่อชุดข้อมูล	OS ID	ชื่อรายการสถิติทางการ
90	ut_66_101004	ชมรมผู้สูงอายุ	0104	ชมรมผู้สูงอายุ
91	ut_66_101005	กิจกรรมผู้สูงอายุ	0105	กิจกรรมผู้สูงอายุ เพื่อส่งเสริมการมีสุขภาพ ชีวิตที่ดีครอบคลุมมีความเข้มแข็ง
92	ut_66_101006	โครงการ กิจกรรมที่เน้นการพัฒนา คุณภาพชีวิตผู้สูงอายุและผู้มีภาวะ พึ่งพิง	0106	โครงการ กิจกรรมที่เน้นการพัฒนาคุณภาพ ชีวิตผู้สูงอายุและผู้มีภาวะพึ่งพิง
93	ut_66_101007	โรงเรียนผู้สูงอายุ	0107	โรงเรียนผู้สูงอายุ
94	ut_66_101017	ชมรมกีฬาและนันทนาการผู้สูงอายุ	0108	ชมรมกีฬาและนันทนาการผู้สูงอายุ
95	ut_66_101018	โครงการพัฒนาฝีมือแรงงานสำหรับ กลุ่มเป้าหมายผู้สูงอายุ	0109	โครงการพัฒนาฝีมือแรงงานสำหรับ กลุ่มเป้าหมายผู้สูงอายุ
96	ut_66_101019	ผู้สูงอายุที่เข้าร่วมโครงการพัฒนา ฝีมือแรงงาน	0110	ผู้สูงอายุที่เข้าร่วมโครงการพัฒนาฝีมือ แรงงานสำหรับกลุ่มเป้าหมายผู้สูงอายุ
97	ut_66_101015	นักกีฬาผู้สูงอายุ	0111	นักกีฬาผู้สูงอายุ
98	ut_66_101016	กิจกรรมการแข่งขันกีฬาผู้สูงอายุ	0112	กิจกรรมการแข่งขันกีฬาผู้สูงอายุ
99	ut_66_101009	ทางลาดที่อำนวยความสะดวกแก่ ผู้สูงอายุ	0113	ทางลาดที่อำนวยความสะดวกแก่ผู้สูงอายุ
100	ut_66_101010	ห้องน้ำสำหรับผู้สูงอายุและคน พิการ	0114	ห้องน้ำสำหรับผู้สูงอายุและคนพิการ
101	ut_66_101011	ป้ายและสัญลักษณ์แสดงสิ่งอำนวยความสะดวก ความสะดวก	0115	ป้ายและสัญลักษณ์แสดงสิ่งอำนวยความสะดวก สะดวก
102	ut_66_101012	ที่จอดรถสำหรับผู้สูงอายุและผู้ พิการ	0116	ที่จอดรถสำหรับผู้สูงอายุและผู้พิการ
103	ut_66_101008	ข้อมูลเมืองที่เป็นมิตรกับผู้สูงอายุ ครบทั้ง 8 ด้านตาม WHO	0117	ข้อมูลเมืองที่เป็นมิตรกับผู้สูงอายุ ครบทั้ง 8 ด้านตาม WHO
104	ut_66_101013	ศูนย์บริการข้อมูลผู้สูงอายุ	0118	ศูนย์บริการข้อมูลผู้สูงอายุ
105	ut_66_101014	ศูนย์พัฒนาคุณภาพชีวิตผู้สูงอายุ	0119	ศูนย์พัฒนาคุณภาพชีวิตผู้สูงอายุ
106	ut_66_101021	ผู้สูงอายุที่ถูกคุมขังอยู่ในเรือนจำ	0120	ผู้สูงอายุที่ถูกคุมขังอยู่ในเรือนจำ
107	ut_66_102007	หมู่บ้าน ชุมชนที่ดำเนินการคัดแยก ขยะอินทรีย์	0121	หมู่บ้าน ชุมชนที่ดำเนินการคัดแยกขยะ อินทรีย์
108	ut_66_102008	หมู่บ้าน ชุมชนที่ดำเนินการคัดแยก ขยะรีไซเคิล	0122	หมู่บ้าน ชุมชนที่ดำเนินการคัดแยกขยะรี ไซเคิล
109	ut_66_102003	หมู่บ้าน ชุมชนที่ดำเนินการคัดแยก ขยะอันตรายชุมชน	0123	หมู่บ้าน ชุมชนที่ดำเนินการคัดแยกขยะ อันตรายชุมชน
110	ut_66_102010	หมู่บ้าน ชุมชนที่ดำเนินการคัดแยก ขยะทั่วไป	0124	หมู่บ้าน ชุมชนที่ดำเนินการคัดแยกขยะ ทั่วไป
111	ut_66_102005	รายได้ที่เกิดขึ้นจากขยะรีไซเคิล	0125	รายได้ที่เกิดขึ้นจากขยะรีไซเคิลจาก โครงการธนาคารขยะ
112	ut_66_102011	จุดรวบรวมขยะอันตราย	0126	จุดรวบรวมขยะอันตราย
113	ut_66_102013	ร้านรับซื้อของเก่าที่มีใบอนุญาต	0127	ร้านรับซื้อของเก่าที่มีใบอนุญาต

ตาราง ค1 ความสัมพันธ์ระหว่างชื่อชุดข้อมูลกับรายการสถิติทางการที่จังหวัดเป็นเจ้าของ (ต่อ)

ลำดับ	รหัสชุดข้อมูล ตามที่กำหนดใน Tmplate1	ชื่อชุดข้อมูล	OS ID	ชื่อรายการสถิติทางการ
114	ut_66_102014	ปริมาณขยะติดเชื้อในสถานบริการ สาธารณสุข	0128	ปริมาณขยะติดเชื้อในสถานบริการ สาธารณสุข
115	ut_66_102012	การร้องเรียนปัญหาด้านขยะและ มลพิษ	0129	ปัญหา ร้องเรียนด้านปัญหาขยะ ปัญหามลพิษ
116	ut_66_102001	กลุ่มพื้นที่ในการจัดการมูลฝอย ทั้งหมด	0130	กลุ่มพื้นที่ในการจัดการมูลฝอยทั้งหมด
117	ut_66_102002	โครงการจัดการมูลฝอยที่มีการ จัดทำแผนการจัดการขยะมูลฝอย	0131	โครงการจัดการมูลฝอยที่มีการจัดทำ แผนการจัดการขยะมูลฝอย
118	ut_66_102003	องค์การปกครองส่วนท้องถิ่นที่ จัดการทำแผนปฏิบัติการจัดการ ขยะมูลฝอยชุมชน	0132	องค์การปกครองส่วนท้องถิ่นที่จัดการทำ แผนปฏิบัติการจัดการขยะมูลฝอยชุมชน จังหวัดสะอาด
119	ut_66_102004	แผนปฏิบัติการจัดการขยะมูลฝอย ชุมชน	0133	แผนปฏิบัติการจัดการขยะมูลฝอยชุมชน จังหวัดสะอาด
120	ut_66_102006	หมู่บ้านที่มีการจัดทำแผนพัฒนา ท้องถิ่น ด้านการบริหารจัดการขยะ	0134	หมู่บ้านที่มีการจัดทำแผนพัฒนาท้องถิ่น ด้านการบริหารจัดการขยะ
121	ut_67_101001	ชุมชนท่องเที่ยวทางวัฒนธรรม	0169	ชุมชนท่องเที่ยวทางวัฒนธรรม
122	ut_67_101002	ชุมชนท่องเที่ยว OTOP นวัตวิถี	0170	ชุมชนท่องเที่ยว OTOP นวัตวิถี
123	ut_67_101003	แหล่งเรียนรู้ทางวัฒนธรรม	0171	แหล่งเรียนรู้ทางวัฒนธรรม
124	ut_67_101004	จำนวนประชาชนชาวบ้าน	0172	จำนวนประชาชนชาวบ้าน
125	ut_67_101005	ที่พักนักท่องเที่ยว	0181	ที่พักนักท่องเที่ยว
126	ut_67_101006	รายการมรดกภูมิปัญญาทาง วัฒนธรรมที่ขึ้นบัญชีระดับจังหวัด	0184	รายการมรดกภูมิปัญญาทางวัฒนธรรมที่ ขึ้นบัญชีระดับจังหวัด
127	ut_67_101007	รายการมรดกภูมิปัญญาทาง วัฒนธรรมที่ขึ้นบัญชีระดับชาติ	0185	รายการมรดกภูมิปัญญาทางวัฒนธรรมที่ ขึ้นบัญชีระดับชาติ
128	ut_67_101008	จำนวนเส้นทางเชื่อมโยงการ ท่องเที่ยวที่ได้รับการปรับปรุง/ พัฒนา	0188	จำนวนเส้นทางเชื่อมโยงการท่องเที่ยวที่ ได้รับการปรับปรุง/พัฒนา
129	ut_67_101009	จำนวนป้ายบอกทางไปสู่แหล่ง ท่องเที่ยว	0189	จำนวนป้ายบอกทางไปสู่แหล่งท่องเที่ยว
130	ut_67_101010	ปริมาณขยะมูลฝอยที่เกิดขึ้น	0190	ปริมาณขยะมูลฝอยที่เกิดขึ้น
131	ut_67_101011	ปริมาณขยะมูลฝอยที่นำกลับมาใช้ ประโยชน์	0191	ปริมาณขยะมูลฝอยที่นำกลับมาใช้ ประโยชน์
132	ut_67_101012	ปริมาณขยะมูลฝอยที่กำจัดถูกต้อง	0192	ปริมาณขยะมูลฝอยที่กำจัดถูกต้อง
133	ut_67_101013	เส้นทางท่องเที่ยว	0193	เส้นทางท่องเที่ยว
134	ut_67_101014	จำนวนเที่ยวรถที่เข้ามาในจังหวัด	0194	จำนวนเที่ยวรถที่เข้ามาในจังหวัด
135	ut_67_101015	จำนวนรถโดยสารประจำทาง	0195	จำนวนรถโดยสารประจำทาง
136	ut_67_101016	จำนวนอาสาพัฒนาการท่องเที่ยว	0196	จำนวนอาสาพัฒนาการท่องเที่ยว
137	ut_67_101017	จำนวนผลิตภัณฑ์ OTOP	0197	จำนวนผลิตภัณฑ์ OTOP
138	ut_67_101018	เทศกาลงานประเพณีที่สำคัญ	0198	เทศกาลงานประเพณีที่สำคัญ

ตาราง ค1 ความสัมพันธ์ระหว่างชื่อชุดข้อมูลกับรายการสถิติทางการที่จังหวัดเป็นเจ้าของ (ต่อ)

ลำดับ	รหัสชุดข้อมูล ตามที่กำหนดใน Template1	ชื่อชุดข้อมูล	OS ID	ชื่อรายการสถิติทางการ
139	ut_67_101019	ปฏิทินการท่องเที่ยวประจำปี	0199	ปฏิทินการท่องเที่ยวประจำปี
140	ut_67_101020	ผู้เข้าชมเว็บไซต์/facebook	0200	ผู้เข้าชมเว็บไซต์/facebook
141	ut_67_101035	สถานที่ท่องเที่ยวที่แนะนำ	0201	สถานที่ท่องเที่ยวที่แนะนำ
142	ut_67_101039	มาตรฐาน Wellness Hotel	0202	มาตรฐาน Wellness Hotel
143	ut_67_101038	มาตรฐานโรงแรมที่เป็นมิตรกับ สุขภาพและสิ่งแวดล้อม Green Health Hotel	0203	มาตรฐานโรงแรมที่เป็นมิตรกับสุขภาพและ สิ่งแวดล้อม Green Health Hotel
144	ut_67_101033	จำนวนผู้โดยสาร	0204	จำนวนผู้โดยสาร
145	ut_67_101040	ร้านขายของที่ระลึก/ของฝาก	0205	ร้านขายของที่ระลึก/ของฝาก
146	ut_67_101042	ที่พักที่มีกิจกรรมแคมป์ปิ้งที่เป็น มิตรกับสิ่งแวดล้อม (Green Camping)	0206	ที่พักที่มีกิจกรรมแคมป์ปิ้งที่เป็นมิตรกับ สิ่งแวดล้อม (Green Camping)
147	ut_67_101043	ร้านอาหาร	0207	ร้านอาหาร
148	ut_67_101044	ร้านคาเฟ่ (Cafe)	0208	ร้านคาเฟ่ (Cafe)

คำอธิบายข้อมูล (Metadata)



<https://dg.th/mcx12aqsfv>

คณะผู้จัดทำ

คณะผู้จัดทำ

ลำดับ	ตำแหน่ง	องค์ประกอบ
1	ผู้ว่าราชการจังหวัดอุตรดิตถ์	ประธานกรรมการ
2	รองผู้ว่าราชการจังหวัดอุตรดิตถ์ (กลุ่มภารกิจด้านสังคม)	รองประธานกรรมการ
3	รองผู้อำนวยการรักษาความมั่นคงภายในจังหวัดอุตรดิตถ์ (ฝ่ายทหาร)	กรรมการ
4	ปลัดจังหวัดอุตรดิตถ์	กรรมการ
5	อธิการบดีมหาวิทยาลัยราชภัฏจังหวัดอุตรดิตถ์	กรรมการ
6	ผู้บังคับการตำรวจภูธรจังหวัดอุตรดิตถ์	กรรมการ
7	หัวหน้าสำนักงานจังหวัดอุตรดิตถ์	กรรมการ
8	ท้องถิ่นจังหวัดอุตรดิตถ์	กรรมการ
9	นายแพทย์สาธารณสุขจังหวัดอุตรดิตถ์	กรรมการ
10	พาณิชย์จังหวัดอุตรดิตถ์	กรรมการ
11	คลังจังหวัดอุตรดิตถ์	กรรมการ
12	อุตสาหกรรมจังหวัดอุตรดิตถ์	กรรมการ
13	พัฒนาการจังหวัดอุตรดิตถ์	กรรมการ
14	วัฒนธรรมจังหวัดอุตรดิตถ์	กรรมการ
15	พัฒนาสังคมและความมั่นคงของมนุษย์จังหวัดอุตรดิตถ์	กรรมการ
16	ศึกษาธิการจังหวัดอุตรดิตถ์	กรรมการ
17	พลังงานจังหวัดอุตรดิตถ์	กรรมการ
18	โยธาธิการและผังเมืองจังหวัดอุตรดิตถ์	กรรมการ
19	แรงงานจังหวัดอุตรดิตถ์	กรรมการ
20	ขนส่งจังหวัดอุตรดิตถ์	กรรมการ
21	เกษตรจังหวัดอุตรดิตถ์	กรรมการ
22	หัวหน้าสำนักงานป้องกันและบรรเทาสาธารณภัยจังหวัดอุตรดิตถ์	กรรมการ
23	ผู้อำนวยการสำนักงานทรัพยากรธรรมชาติและสิ่งแวดล้อมจังหวัดอุตรดิตถ์	กรรมการ
24	เกษตรและสหกรณ์จังหวัดอุตรดิตถ์	กรรมการ
25	ประชาสัมพันธ์จังหวัดอุตรดิตถ์	กรรมการ
26	ท่องเที่ยวและกีฬาจังหวัดอุตรดิตถ์	กรรมการ
27	สหกรณ์จังหวัดอุตรดิตถ์	กรรมการ
28	ประมงจังหวัดอุตรดิตถ์	กรรมการ
29	ปศุสัตว์จังหวัดอุตรดิตถ์	กรรมการ
30	ปฎิรูปที่ดินจังหวัดอุตรดิตถ์	กรรมการ
31	ผู้อำนวยการโครงการชลประทานอุตรดิตถ์	กรรมการ
32	ผู้อำนวยการสถานีพัฒนาที่ดินอุตรดิตถ์	กรรมการ
33	ผู้อำนวยการศูนย์วิจัยและพัฒนาการเกษตรอุตรดิตถ์	กรรมการ
34	ผู้อำนวยการศูนย์วิจัยและพัฒนาพันธุ์กรรมสัตว์น้ำอุตรดิตถ์	กรรมการ
35	จัดหางานจังหวัดอุตรดิตถ์	กรรมการ
36	ผู้อำนวยการสำนักงานพัฒนาฝีมือแรงงานจังหวัดอุตรดิตถ์	กรรมการ
37	สวัสดิการและคุ้มครองแรงงานจังหวัดอุตรดิตถ์	กรรมการ
38	ประกันสังคมจังหวัดอุตรดิตถ์	กรรมการ

39	ผู้อำนวยการสำนักงานพระพุทธศาสนาจังหวัดอุตรดิตถ์	กรรมการ
40	ผู้อำนวยการแขวงทางหลวงชนบทอุตรดิตถ์	กรรมการ
41	ผู้อำนวยการแขวงทางหลวงอุตรดิตถ์ที่ 1	กรรมการ
42	ผู้อำนวยการแขวงทางหลวงอุตรดิตถ์ที่ 2	กรรมการ
43	ผู้อำนวยการสำนักงาน ชกส. จังหวัดอุตรดิตถ์	กรรมการ
44	ประธานสภาอุตสาหกรรมจังหวัดอุตรดิตถ์	กรรมการ
45	ประธานหอการค้าจังหวัดอุตรดิตถ์	กรรมการ
46	ผู้อำนวยการสถานีอุตุนิยมวิทยาอุตรดิตถ์	กรรมการ
47	โทรคมนาคมจังหวัดอุตรดิตถ์	กรรมการ
48	หัวหน้าไปรษณีย์จังหวัดอุตรดิตถ์	กรรมการ
49	สถิติจังหวัดอุตรดิตถ์	กรรมการและ เลขานุการ
50	ผู้อำนวยการกลุ่มงานวิชาการสถิติและวางแผน สำนักงานสถิติจังหวัด อุตรดิตถ์	กรรมการและ ผู้ช่วยเลขานุการ
51	ผู้อำนวยการกลุ่มงานปฏิบัติการสถิติ สำนักงานสถิติจังหวัดอุตรดิตถ์	กรรมการและ ผู้ช่วยเลขานุการ
52	นักวิชาการสถิติ สำนักงานสถิติจังหวัดอุตรดิตถ์	กรรมการและ ผู้ช่วยเลขานุการ