



# แผนพัฒนาสถิติระดับจังหวัด

พ.ศ. 2566 – 2570

(ฉบับทบทวน ประจำปีงบประมาณ พ.ศ. 2567)



หน้า



"Good statistics for decision makers"

คณะกรรมการสถิติระดับจังหวัดน่าน



สถิติทางการ  
Official Statistics



สำนักงานสถิติแห่งชาติ

## คำนำ

แผนพัฒนาสถิติระดับจังหวัดน่าน พ.ศ. 2566 – 2570 (ฉบับทบทวน ประจำปีงบประมาณ พ.ศ. 2567) มีวัตถุประสงค์ที่จะขับเคลื่อนการพัฒนาาระบบสถิติประเทศไทยในระดับพื้นที่ โดยมียุทธศาสตร์ การดำเนินงานที่ให้ความสำคัญกับการมีส่วนร่วมของหน่วยงานต่าง ๆ ในพื้นที่ ซึ่งในการดำเนินงานเพื่อการบูรณาการแผนการทำงานร่วมกันของหน่วยงานระดับพื้นที่นั้นพบว่า สถิติเพื่อการตัดสินใจในพื้นที่ของแต่ละระดับ (หมู่บ้าน ตำบล อำเภอ จังหวัด) เป็นสถิติที่สะท้อนการดำเนินการของพื้นที่ตามนโยบายของรัฐบาล (Agenda based) และการแก้ไขปัญหาเชิงพื้นที่ (Area based) ซึ่งมีลักษณะเป็นข้อมูลเชิงลึก เป็นระบบ และมีความต้องการข้อมูลเพื่อการตัดสินใจเฉพาะ เพื่อตอบโจทย์การดำเนินนโยบายของรัฐให้มีสถิติ ที่มีคุณภาพ

แผนพัฒนาสถิติระดับจังหวัดน่าน พ.ศ. 2566 – 2570 (ฉบับทบทวน ประจำปีงบประมาณ พ.ศ. 2567) ฉบับนี้ ได้มีการทบทวนยุทธศาสตร์และแผนที่เกี่ยวข้องกับการพัฒนาในระดับจังหวัด รายการสถิติ ทางการที่ตอบประเด็นการพัฒนาจังหวัด ตอบโจทย์ประเด็นสำคัญ (Pain point) ข้อมูลพื้นฐาน ข้อมูลเพื่อ เปรียบเทียบการพัฒนาจังหวัด รวมทั้งแนวทางการพัฒนารายการสถิติทางการและแผนกำหนดความรับผิดชอบ เพื่อให้จังหวัดทราบถึงสถานะความพร้อมเผยแพร่ของสถิติที่สำคัญ จำเป็น ที่สอดคล้องกับยุทธศาสตร์ชาติ 20 ปี แผนแม่บทภายใต้ยุทธศาสตร์ชาติ แผนการปฏิรูปประเทศ เป้าหมายการพัฒนาที่ยั่งยืน (Sustainable Development Goal: SDGs) แผนพัฒนาเศรษฐกิจและสังคมแห่งชาติ ฉบับที่ 13 (พ.ศ. 2566 – 2570) แผนพัฒนาภาค แผนพัฒนากลุ่มจังหวัด แผนพัฒนาจังหวัด (พ.ศ. 2566 – 2570) ที่เป็นปัจจุบัน และ แผนพัฒนาอื่น ๆ ที่เกี่ยวข้องกับการพัฒนาจังหวัด เพื่อให้มั่นใจได้ว่า จังหวัดน่านจะมีสถิติที่สำคัญ จำเป็น และพอเพียงต่อการกำหนดนโยบาย วางแผน และติดตามผลในการพัฒนาจังหวัด รวมทั้ง การใช้ประโยชน์จากสถิติร่วมกัน ในทุกภาคส่วน

การขับเคลื่อนแผนพัฒนาสถิติระดับจังหวัดน่าน พ.ศ. 2566 – 2570 (ฉบับทบทวนประจำปี งบประมาณ พ.ศ. 2567) สู่การปฏิบัติ เป็นการบริหารจัดการระบบสถิติในระดับพื้นที่ โดยมีสำนักงานสถิติ จังหวัดทั้ง 76 จังหวัด ในฐานะเป็นหน่วยราชการบริหารส่วนภูมิภาค มีหน้าที่บริหารจัดการข้อมูลสถิติ และสารสนเทศสถิติที่สำคัญ จำเป็น เพื่อสนับสนุนการพัฒนาในระดับพื้นที่ตามนโยบายของรัฐบาล และเป็น เลขานุการคณะกรรมการสถิติระดับจังหวัดซึ่งเป็นกลไกในการขับเคลื่อนให้จังหวัดมีสถิติที่มีคุณภาพ ตรงตาม ความต้องการของพื้นที่อย่างแท้จริง สามารถบูรณาการสถิติเพื่อตอบโจทย์การพัฒนาในทุกระดับ รวมทั้งเป็น การดำเนินการตามพระราชบัญญัติสถิติ พ.ศ. 2550 มาตรา 6 (1) กำหนดให้สำนักงานสถิติแห่งชาติมีหน้าที่ ในการจัดทำแผนแม่บทเกี่ยวกับการดำเนินงานทางสถิติของรัฐ เสนอคณะรัฐมนตรีให้ความเห็นชอบ เพื่อให้การดำเนินงานด้านสถิติของประเทศมีความเป็นเอกภาพ ข้อมูลสถิติมีมาตรฐาน ลดความซ้ำซ้อน ของการจัดทำสถิติ นำไปสู่การแลกเปลี่ยนข้อมูลระหว่างหน่วยงานภาครัฐและใช้ข้อมูลสถิติและสารสนเทศ ร่วมกัน และมาตรา 6 (7) กำหนดให้สำนักงานสถิติแห่งชาติบูรณาการข้อมูล จากหน่วยงานภาครัฐอื่น ๆ เพื่อจัดทำฐานข้อมูลสถิติและสารสนเทศของประเทศ เพื่อให้บรรลุวิสัยทัศน์ของแผนแม่บทระบบสถิติประเทศไทย ฉบับที่ 3 (พ.ศ. 2566 – 2570) ที่กำหนดไว้ว่า “ประเทศไทยมีระบบสถิติที่เชื่อถือได้ เพื่อพัฒนาสถิติทางการ ที่สร้างคุณค่าในการใช้ประโยชน์สู่ความยั่งยืน”

# สารบัญ

	หน้า	
คำนำ	ก	
สารบัญ	ข	
สารบัญภาพ	ง	
สารบัญตาราง	ฉ	
<b>บทที่ 1</b>	<b>บทนำ</b>	<b>1</b>
	1.1 หลักการและเหตุผล	1
	1.2 วัตถุประสงค์การจัดทำแผนพัฒนาสถิติระดับจังหวัด	4
	1.3 แนวทางการจัดทำแผนพัฒนาสถิติระดับจังหวัด	4
	1.4 คำอธิบายศัพท์	5
<b>บทที่ 2</b>	<b>ยุทธศาสตร์และแผนที่เกี่ยวข้องกับการพัฒนาในระดับจังหวัด</b>	<b>9</b>
	2.1 การศึกษายุทธศาสตร์และแผนที่เกี่ยวข้องกับการพัฒนาในระดับจังหวัด	10
	2.2 การวิเคราะห์ประเด็นการพัฒนาจังหวัดภายใต้แผนพัฒนาจังหวัดที่เป็นปัจจุบัน ที่สอดคล้องกับยุทธศาสตร์และแผนที่เกี่ยวข้องกับการพัฒนาในระดับจังหวัด	18
	2.3 การวิเคราะห์สถานการณ์ แนวโน้ม การพัฒนาในระดับจังหวัด	29
<b>บทที่ 3</b>	<b>บัญชีสถิติทางการที่เกี่ยวข้องกับการพัฒนาในระดับจังหวัด</b>	<b>49</b>
	3.1 บัญชีสถิติทางการตามประเด็นการพัฒนาจังหวัด	49
	3.1.1 บัญชีสถิติทางการที่สอดคล้องตามประเด็นการพัฒนาที่ 1 สุขภาพดี สร้างโอกาสและสังคมที่มั่งคั่ง	50
	3.1.2 บัญชีสถิติทางการที่สอดคล้องตามประเด็นการพัฒนาที่ 2 สุขเศรษฐกิจ สร้างสรรค์และมูลค่าสูง	61
	3.1.3 บัญชีสถิติทางการที่สอดคล้องตามประเด็นการพัฒนาที่ 3 สุขเติบโต อย่างเป็นมิตรกับสิ่งแวดล้อม	70
	3.2 บัญชีสถิติทางการตามตัวชี้วัดการพัฒนาระดับจังหวัด	80
	3.3 บัญชีสถิติทางการตามประเด็นสำคัญ (Pain Point)	85
	3.3.1 บัญชีสถิติทางการ “การจัดการขยะมูลฝอย”	86
	3.3.2 บัญชีสถิติทางการ “การจัดการน้ำ”	88

## สารบัญ (ต่อ)

	หน้า
<b>บทที่ 4</b>	
<b>สถานการณ์สถิติทางการ และแนวทางการพัฒนาสถิติทางการ/แผนกำหนด     ความรับผิดชอบ</b>	<b>91</b>
4.1 สถานการณ์สถิติทางการ	91
4.2 แนวทางการพัฒนารายการสถิติทางการ	93
<b>บทที่ 5</b>	
<b>ปัญหา อุปสรรค และข้อเสนอแนะการพัฒนาสถิติทางการ</b>	<b>125</b>
5.1 ปัญหา อุปสรรค	125
5.2 ข้อเสนอแนะการพัฒนาสถิติทางการ	126
<b>ภาคผนวก</b>	<b>127</b>
ภาคผนวก ก. การวิเคราะห์ประเด็นการพัฒนาจังหวัดภายใต้แผนพัฒนาจังหวัดที่เป็นปัจจุบัน ที่สอดคล้องกับยุทธศาสตร์และแผนที่เกี่ยวข้องกับการพัฒนาในระดับจังหวัด	129
ภาคผนวก ข. ตัวชี้วัดการพัฒนาจังหวัด	133
ภาคผนวก ค. คำอธิบายมูล (Metadata)	137
<b>คณะผู้จัดทำ</b>	<b>147</b>

# สารบัญภาพ

	หน้า
ภาพ 1 แนวคิดการพัฒนาสถิติทางการ	3
ภาพ 2 กรอบแนวคิดการวิเคราะห์ยุทธศาสตร์และแผนที่เกี่ยวข้องกับการพัฒนาในระดับจังหวัด	9
ภาพ 3 ยุทธศาสตร์ชาติ 6 ประเด็น และการแปลงยุทธศาสตร์สู่การปฏิบัติ	10
ภาพ 4 เป้าหมายการพัฒนาที่ยั่งยืน	14
ภาพ 5 การจัดกลุ่มเป้าหมายการพัฒนาที่ยั่งยืนตามปัจจัยที่เชื่อมโยงกันใน 5 มิติ	15
ภาพ 6 การเชื่อมโยงยุทธศาสตร์ระดับประเทศสู่แผนพัฒนาจังหวัดน่าน พ.ศ. 2566 – 2570 (ฉบับทบทวน ประจำปีงบประมาณ พ.ศ. 2567)	28
ภาพ 7 การเปรียบเทียบค่าดัชนีระหว่างจังหวัดในปี 2564	31
ภาพ 8 การเปรียบเทียบค่าดัชนีระหว่างปี 2563 และ 2564	32
ภาพ 9 การวิเคราะห์ลำดับความสำคัญของมิติการพัฒนาจังหวัด	33
ภาพ 10 ดัชนีการพัฒนารวมของจังหวัดน่านเทียบกับค่ากลางประเทศปี 2564 – 2560	34
ภาพ 11 ดัชนีด้านการพัฒนาคนของจังหวัดน่านเทียบกับค่ากลางประเทศปี 2564 – 2560	34
ภาพ 12 ดัชนีการพัฒนาด้านเศรษฐกิจและความมั่งคั่งของจังหวัดน่านเทียบกับค่ากลางประเทศปี 2564 – 2560	38
ภาพ 13 ดัชนีด้านพัฒนาด้านสิ่งแวดล้อมของจังหวัดน่านเทียบกับค่ากลางประเทศปี 2560 – 2564	41
ภาพ 14 ดัชนีการพัฒนาด้านสันติภาพและยุติธรรมของจังหวัดน่านเทียบกับค่ากลางประเทศปี 2560 – 2564	43
ภาพ 15 ดัชนีการพัฒนาด้านความเป็นหุ้นส่วนพัฒนาของจังหวัดน่านเทียบกับค่ากลางประเทศปี 2560 – 2564	45
ภาพ 16 ห่วงโซ่คุณค่า “การพัฒนาคนทุกช่วงวัย”	52
ภาพ 17 ห่วงโซ่คุณค่า “การท่องเที่ยวคุณภาพสูง”	62
ภาพ 18 ห่วงโซ่คุณค่า “ทรัพยากรธรรมชาติและสิ่งแวดล้อม”	71
ภาพ 19 จำนวนรายการสถิติทางการจำแนกตามบัญชีสถิติทางการและสถานะความพร้อมเผยแพร่ของข้อมูล	93

## สารบัญภาพ (ต่อ)

	หน้า
ภาพ 20 จำนวนรายการสถิติทางการจำแนกตามตามความเป็นเจ้าของและความพร้อม เผยแพร่ของข้อมูล	93
ภาพ ก1 การวิเคราะห์ประเด็นการพัฒนาจังหวัด ภายใต้แผนพัฒนาจังหวัดที่เป็นปัจจุบันที่ สอดคล้องกับยุทธศาสตร์และแผนที่เกี่ยวข้องกับการพัฒนาในระดับจังหวัด	131
ภาพ ข1 ดัชนีการพัฒนาระดับจังหวัดน่าน	135
ภาพ ข2 ค่าตัวชี้วัดการพัฒนาจังหวัดน่าน	136

# สารบัญตาราง

		หน้า
ตาราง 1	ความสอดคล้องระหว่างประเด็นหมุดหมายตามแผนพัฒนาฯ ฉบับที่ 13 กับ ประเด็นการพัฒนาจังหวัดตามแผนพัฒนาจังหวัด	23
ตาราง 2	ความสอดคล้องระหว่างตัวชี้วัดตามแผนพัฒนาฯ ฉบับที่ 13 และตัวชี้วัดตาม แผนพัฒนาจังหวัด	24
ตาราง 3	เป้าหมายและแนวทางการพัฒนาภาคเหนือ (พ.ศ. 2566 – 2570) แผนพัฒนา กลุ่มจังหวัดภาคเหนือตอนบน 2 (พ.ศ. 2566 – 2570) ที่สอดคล้องกับ แผนพัฒนาจังหวัดน่าน พ.ศ. 2566 – 2570 (ฉบับทบทวน ประจำปี งบประมาณ พ.ศ. 2567)	26
ตาราง 4	การเปรียบเทียบค่าดัชนีระหว่างจังหวัดในปี 2564	32
ตาราง 5	การเปรียบเทียบค่าดัชนีระหว่างปี 2563 – 2564	33
ตาราง 6	ตัวชี้วัดที่ต้องพัฒนาและตัวชี้วัดที่มีการพัฒนาที่ดีของดัชนีด้านการพัฒนาคน	35
ตาราง 7	ตัวชี้วัดที่ต้องพัฒนาและตัวชี้วัดที่มีการพัฒนาที่ดีของดัชนีด้านเศรษฐกิจและ ความมั่งคั่ง	38
ตาราง 8	ตัวชี้วัดที่ต้องพัฒนาและตัวชี้วัดที่มีการพัฒนาที่ดีของดัชนีด้านพัฒนาด้าน สิ่งแวดล้อม	42
ตาราง 9	ตัวชี้วัดที่ต้องพัฒนาและตัวชี้วัดที่มีการพัฒนาที่ดีของดัชนีด้านสันติภาพและยุติธรรม	44
ตาราง 10	ตัวชี้วัดที่ต้องพัฒนาและตัวชี้วัดที่มีการพัฒนาที่ดีของดัชนีด้านความเป็น หุ้นส่วนพัฒนา	46
ตาราง 11	ลำดับความสำคัญของตัวชี้วัดการพัฒนาจังหวัดน่าน	47
ตาราง 12	บัญชีสถิติทางการ “ การพัฒนาคนทุกช่วงวัย ”	54
ตาราง 13	บัญชีสถิติทางการ “ การท่องเที่ยวคุณภาพสูง ”	64
ตาราง 14	บัญชีสถิติทางการ “ ทรัพยากรธรรมชาติและสิ่งแวดล้อม ”	73
ตาราง 15	บัญชีสถิติทางการ “ ตัวชี้วัดการพัฒนาระดับจังหวัด จังหวัดน่าน ”	81
ตาราง 16	บัญชีสถิติทางการ “ การจัดการขยะมูลฝอย ”	86
ตาราง 17	บัญชีสถิติทางการ “ การจัดการน้ำ ”	88
ตาราง 18	จำนวนรายการสถิติทางการ จำแนกตามชุดข้อมูล ความพร้อมเผยแพร่ของ ข้อมูล และความเป็นเจ้าของข้อมูล	94
ตาราง 19	รายการสถิติทางการที่กรมเป็นเจ้าของข้อมูล จำแนกตามความพร้อมเผยแพร่ของข้อมูล	95
ตาราง 20	รายการสถิติทางการที่หน่วยงานในจังหวัดเป็นเจ้าของข้อมูล จำแนกตามความ พร้อมเผยแพร่ของข้อมูล	99
ตาราง 21	แนวทางการพัฒนาบัญชีสถิติทางการที่ความพร้อมเผยแพร่ของข้อมูลเป็น Tier 1 ที่หน่วยงานในจังหวัดเป็นเจ้าของข้อมูล	106
ตาราง ค1	แผนปฏิบัติการการพัฒนาสถิติทางการของสำนักงานสถิติจังหวัดน่าน ปีงบประมาณ พ.ศ. 2567	139

## บทนำ

### 1.1 หลักการและเหตุผล

“สถิติ” เป็นวัตถุดิบสำคัญในการกำหนดนโยบาย การวางแผน การตัดสินใจในเรื่องต่าง ๆ ได้อย่างมีเหตุผล ชัดเจน มีหลักฐานเชิงประจักษ์ (Evidence-Based) รวมทั้งการขับเคลื่อนการดำเนินงาน การติดตามและการประเมินผลตามแผนที่กำหนดไว้ในทุกระดับ ดังนั้น ในการขับเคลื่อนการพัฒนาประเทศ รัฐบาลจำเป็นต้องมีข้อมูลต่าง ๆ เพื่อใช้ในการกำหนดยุทธศาสตร์ วางแผน และติดตามความก้าวหน้า การดำเนินงานตามนโยบายต่าง ๆ

ด้วยการพัฒนาด้านเทคโนโลยีดิจิทัลที่ส่งผลกระทบต่อการเปลี่ยนแปลงทั้งด้านเศรษฐกิจและสังคมของประเทศ ทำให้มีข้อมูลและสถิติจำนวนมากเกิดขึ้นจากระบบทะเบียนและการใช้ชีวิตประจำวัน และถือเป็นโอกาสสำคัญที่จะนำเอาข้อมูลและสถิติเหล่านั้นมาใช้ให้เกิดประโยชน์ต่อการพัฒนาประเทศ อีกทั้งประเทศไทยเป็นระบบสถิติแบบกระจายงาน (Decentralized statistical system) กล่าวคือ หน่วยงานภาครัฐต่างมีระบบจัดเก็บข้อมูลทั้งที่ได้จากการบริหารงาน งานทะเบียน และจากความต้องการเฉพาะของหน่วยงาน เพื่อประมวลเป็นสถิติและสารสนเทศตามความต้องการของหน่วยงานเป็นหลัก ซึ่งการดำเนินงานดังกล่าวมีข้อดีคือ ทำให้หน่วยงานมีข้อมูลเพื่อใช้ในการตัดสินใจตามภารกิจของหน่วยงานได้ตรงตามความต้องการ สะดวกและรวดเร็ว แต่ในขณะเดียวกัน การกำหนดนโยบายหรือทิศทางการพัฒนาประเทศควรพัฒนาบนพื้นฐานที่เห็นภาพรวมของทุกมิติที่เกี่ยวข้องไม่อาจพิจารณาแยกส่วนระหว่างด้านเศรษฐกิจ สังคม ทรัพยากรธรรมชาติและสิ่งแวดล้อม จึงจำเป็นต้องมีข้อมูลและสถิติที่บูรณาการกันเพื่อสะท้อนให้ผู้กำหนดนโยบายเห็นภาพรวมผ่านเป้าหมาย เป้าประสงค์และตัวชี้วัดอย่างแท้จริง

ดังนั้น การที่สังคมไทยจะมีสถิติเพื่อสนับสนุนการวางแผนการพัฒนาประเทศ จำเป็นต้องมีการพัฒนาระบบสถิติของประเทศไทยซึ่งได้ใช้กรอบแนวคิด “Demand-Driven” ที่ต้องการผลิตสถิติทางการให้มีคุณภาพบนพื้นฐานของความต้องการใช้สถิติอย่างแท้จริง นั่นคือ มีสถิติที่ใช้ในการจัดทำตัวชี้วัดเพื่อติดตามผลการพัฒนาประเทศ ทั้งด้านเศรษฐกิจ สังคม และทรัพยากรธรรมชาติและสิ่งแวดล้อม และบริหารจัดการระบบสถิติของประเทศเพื่อให้ประเทศมีระบบสถิติที่เชื่อถือได้ มีสถิติทางการที่มีคุณภาพ กล่าวคือมีคุณลักษณะ “ความเหมาะสมต่อการใช้งาน (Fitness for Use)” ซึ่งเกี่ยวข้องในหลายมิติ เช่น ความตรงกับความต้องการของผู้ใช้ ความถูกต้องแม่นยำ ความทันเวลา การเข้าถึงได้ง่าย และการเปรียบเทียบกันได้ รวมถึงสามารถสนับสนุนการพัฒนาประเทศอย่างยั่งยืนตามที่กำหนดไว้ในยุทธศาสตร์ชาติ แผนพัฒนาเศรษฐกิจและสังคมแห่งชาติ ฉบับที่ 13 ที่มุ่งหมายในการเร่งเพิ่มศักยภาพของประเทศ เพื่อรับมือกับความเสี่ยงที่อาจส่งผลกระทบต่อฐานแรงและเสริมสร้างความสามารถในการสร้างสรรค์ประโยชน์จากโอกาสที่เกิดขึ้นได้อย่างเหมาะสมและทันท่วงที ตามวัตถุประสงค์ที่กำหนดไว้คือ พลิกโฉมประเทศสู่ “สังคมก้าวหน้า เศรษฐกิจสร้างมูลค่าอย่างยั่งยืน”<sup>1</sup>

<sup>1</sup> สำนักงานสภาพัฒนาการเศรษฐกิจและสังคมแห่งชาติ, (2565), แผนพัฒนาเศรษฐกิจและสังคมแห่งชาติ ฉบับที่ 13

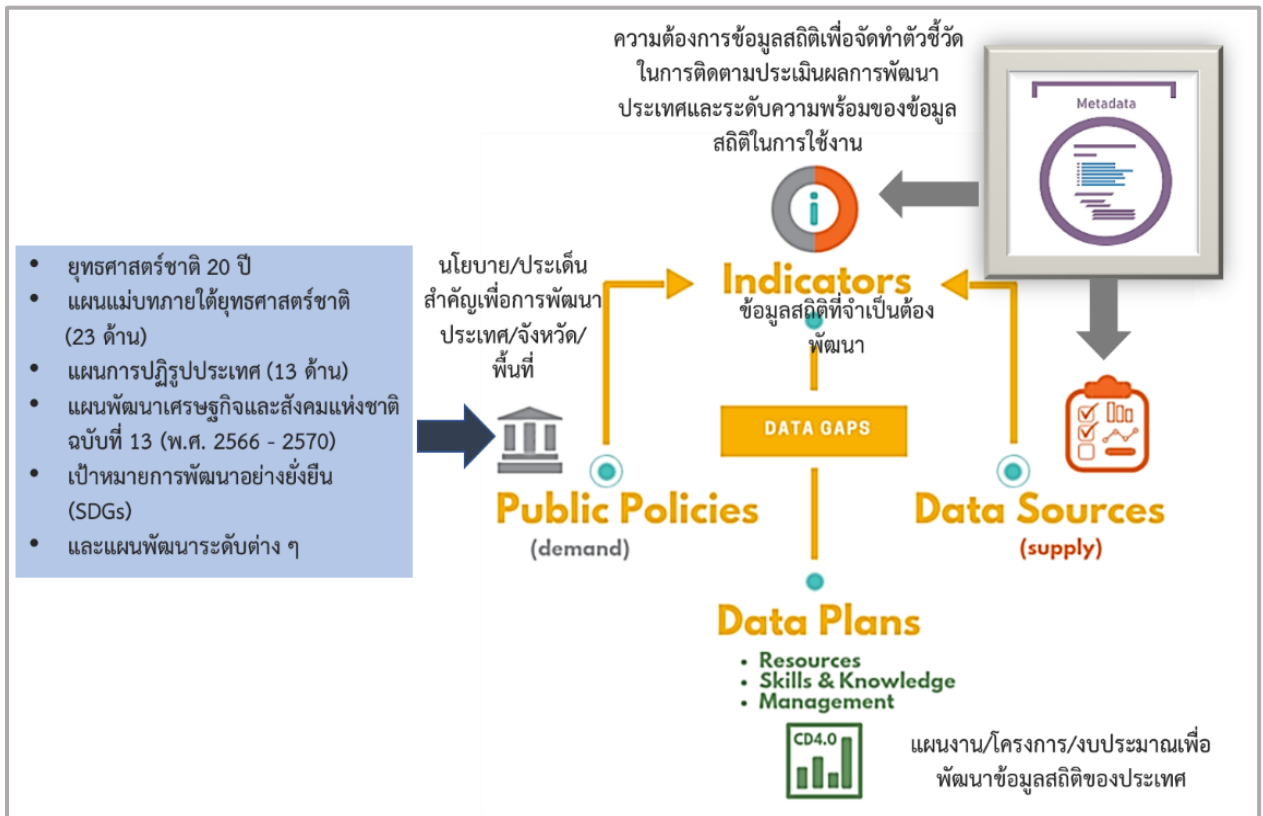
สำนักงานสถิติแห่งชาติได้จัดทำแผนแม่บทระบบสถิติประเทศไทยขึ้นตามพระราชบัญญัติสถิติ พ.ศ. 2550 เพื่อเป็นกรอบการพัฒนาของระบบสถิติของประเทศร่วมกับหน่วยงานต่าง ๆ ให้สามารถผลิตสถิติที่มีความถูกต้องตามหลักวิชาการและสอดคล้องกับมาตรฐานสากล สามารถใช้ข้อมูลและสถิติร่วมกันได้ โดยมีแผนแม่บทระบบสถิติประเทศไทยฉบับที่ 1 (พ.ศ. 2554 – 2558) แผนแม่บทระบบสถิติประเทศไทย ฉบับที่ 2 (พ.ศ. 2559 – 2565) และแผนแม่บทระบบสถิติประเทศไทย ฉบับที่ 3 (พ.ศ. 2566 – 2570) โดยแปลงแผนแม่บทระบบสถิติประเทศไทยไปสู่การปฏิบัติให้เป็นไปอย่างมีประสิทธิภาพ และเกิดผลสัมฤทธิ์อย่างเป็นรูปธรรม สอดรับกับรัฐธรรมนูญแห่งราชอาณาจักรไทย พ.ศ. 2560 มาตรา 258 ข(2) “ให้มีการบูรณาการฐานข้อมูลของหน่วยงานของรัฐทุกหน่วยงานเข้าด้วยกัน เพื่อให้เป็นระบบข้อมูลเพื่อการบริหารราชการแผ่นดินและการบริการประชาชน” ทั้งในระดับภารกิจ (กระทรวง กรม) และระดับพื้นที่ (จังหวัด)

ทั้งนี้ การดำเนินการภายใต้แผนแม่บทระบบสถิติประเทศไทย ฉบับที่ 3 (พ.ศ. 2566 – 2570) ต้องอาศัยการบูรณาการร่วมกับภาคีเครือข่ายในทุกภาคส่วนที่เกี่ยวข้องตั้งแต่ต้นทางในการกำหนดทิศทางและยุทธศาสตร์ที่สอดคล้องกับบริบทและสถานการณ์ของประเทศ สำหรับการขับเคลื่อนการดำเนินการในระดับพื้นที่ สำนักงานสถิติจังหวัดในฐานะฝ่ายเลขานุการคณะกรรมการสถิติระดับจังหวัดได้มีการพัฒนาข้อมูลสถิติและสารสนเทศระดับพื้นที่ร่วมกับหน่วยงานที่เกี่ยวข้องในระดับพื้นที่ ผ่านกลไกของคณะกรรมการสถิติระดับจังหวัด คณะทำงานสถิติระดับจังหวัด โดยได้มีการจัดทำแผนพัฒนาสถิติระดับจังหวัดขึ้นเป็นครั้งแรกในปี พ.ศ. 2557 ผลลัพธ์ที่ได้ คือ ชุดข้อมูลที่ตอบโจทย์ยุทธศาสตร์จังหวัด ผลิตภัณฑ์ที่มีศักยภาพ (Product champion) ประเด็นปัญหาสำคัญ (Critical issue) และแผนพัฒนาสถิติระดับจังหวัด ซึ่งเป็นกรอบแนวทางการดำเนินงานเพื่อการพัฒนาการจัดเก็บข้อมูลสถิติที่สำคัญและจำเป็นต่อการบริหารงานยุทธศาสตร์จังหวัด โดยมีแผนพัฒนาจังหวัดและแผนปฏิบัติราชการประจำปี เป็นกลไกในการเชื่อมโยงความต้องการข้อมูลกับแนวทางการพัฒนาข้อมูลสถิติระดับจังหวัด เพื่อให้ได้สถิติทางการ (Official Statistics: OS) ระดับจังหวัด คือ รายการข้อมูลสถิติที่สำคัญและจำเป็นที่ใช้สนับสนุนการตัดสินใจ ที่ได้มาจากกระบวนการจัดทำแผนพัฒนาจังหวัด และแผนปฏิบัติราชการประจำปี ที่นำไปสู่การจัดสรรงบประมาณในแผนงานและโครงการประจำปีของจังหวัด ประกอบด้วย ปัจจัยสู่ความสำเร็จ (Critical Success Factor: CSF) ตัวชี้วัด (Key Performance Indicator: KPI) และข้อมูลพื้นฐานที่สำคัญ (Baseline data) รวมทั้งคำอธิบายข้อมูลสถิติทางการ (Official Statistics Metadata) ซึ่งเป็นการอธิบายข้อมูลที่ส่วนราชการดำเนินการจัดเก็บข้อมูลดังกล่าว ทั้งนี้การขับเคลื่อนจัดทำแผนพัฒนาสถิติระดับจังหวัด (พ.ศ. 2566 – 2570) ได้ดำเนินการผ่านกลไกคณะกรรมการ สถิติระดับจังหวัด เพื่อสร้างการมีส่วนร่วม โดยยึดหลักแนวคิด “Demand-Driven” ที่ต้องการผลิตสถิติทางการที่มีคุณภาพบนพื้นฐานของความต้องการใช้สถิติอย่างแท้จริงที่สอดคล้องกับนโยบายสำคัญของประเทศ ได้แก่

- ยุทธศาสตร์ชาติ 20 ปี (พ.ศ. 2561 – 2580)
- แผนแม่บทภายใต้ยุทธศาสตร์ชาติ (23 ประเด็น)
- แผนการปฏิรูปประเทศ
- แผนพัฒนาเศรษฐกิจและสังคมแห่งชาติ ฉบับที่ 13 (พ.ศ. 2566 – 2570)
- เป้าหมายการพัฒนาที่ยั่งยืนที่เชื่อมโยงกับกรอบการจัดทำแผนพัฒนาเศรษฐกิจและสังคมแห่งชาติ ฉบับที่ 13 (พ.ศ. 2566 – 2570)
- แผนยุทธศาสตร์และแผนพัฒนาระดับต่าง ๆ ในประเด็นที่เกี่ยวข้องกับยุทธศาสตร์การพัฒนาจังหวัด
- แผนพัฒนาจังหวัด พ.ศ. 2566 – 2570<sup>2</sup>

<sup>2</sup> มติคณะกรรมการบูรณาการนโยบายภาค (ก.บ.ภ.) ครั้งที่ 2/2564 เมื่อวันที่ 14 กรกฎาคม 2564 ให้จังหวัดและกลุ่มจังหวัดดำเนินการจัดทำแผนพัฒนาจังหวัด และแผนพัฒนากลุ่มจังหวัด พ.ศ. 2566 – 2570 เพื่อให้แผนทันสถานการณ์ และใช้เป็นกรอบและทิศทางในการจัดทำแผนปฏิบัติราชการประจำปีของจังหวัดและกลุ่มจังหวัด ประจำปีงบประมาณ พ.ศ. 2566 – 2570

เพื่อให้ได้รายการข้อมูลสถิติที่ใช้ในการจัดทำตัวชี้วัดในการติดตามผลการพัฒนาประเทศในแต่ละระดับ โดยเฉพาะในระดับพื้นที่ ซึ่งต้องตรวจสอบสถานะรายการข้อมูลสำคัญที่ภาครัฐมีอยู่ (Data supply) ว่ามีหน่วยงานเจ้าของข้อมูลหรือไม่ (หากเป็นข้อมูลที่เจ้าของข้อมูลเป็นหน่วยงานส่วนราชการส่วนกลาง สำนักงานสถิติแห่งชาติจะทำหน้าที่ประสานต่อไป) ถ้ารายการข้อมูลสถิติมีหน่วยงานเจ้าของข้อมูลแล้ว หน่วยงานเจ้าของข้อมูลจำเป็นต้องจัดทำคำอธิบายข้อมูลหรือเมทาดาทา (Metadata) เพื่อลงทะเบียนเข้าสู่ระบบบัญชีข้อมูลภาครัฐ (Government Data Catalog: GD Catalog) เพื่อให้บริการและให้แน่ใจว่ามีข้อมูลสถิติที่สามารถใช้ในการประเมินและติดตามผลตัวชี้วัดการพัฒนาประเทศในแต่ละระดับได้ ดังภาพ 1



ภาพ 1 แนวคิดการพัฒนาสถิติทางการ

แต่หากมีความจำเป็นต้องมีข้อมูลใดแต่พบว่ายังไม่มีหน่วยงานดำเนินการจัดทำข้อมูล คณะกรรมการสถิติระดับจังหวัดจะพิจารณาขอหมายหน่วยงานจัดทำข้อมูล ซึ่งกระบวนการดังกล่าวจะนำไปสู่การพัฒนาการจัดทำข้อมูลสถิติทางการในระดับพื้นที่ให้มีข้อมูลที่เพียงพอและตอบโจทย์ความต้องการใช้งานจริงตามความต้องการของผู้ใช้งานได้ รวมทั้งมีข้อมูลสำหรับใช้ในการติดตามและประเมินผลการพัฒนาระดับพื้นที่อย่างถูกต้องและมีธรรมาภิบาล ดังนั้นคณะกรรมการสถิติระดับจังหวัดจึงได้จัดทำแผนพัฒนาสถิติระดับจังหวัดน่านฉบับนี้ขึ้น เพื่อเป็นเครื่องมือสำคัญในการกำหนดกรอบแนวทางการดำเนินงานเพื่อการพัฒนาการจัดทำข้อมูลสถิติที่สำคัญและจำเป็นต่อการบริหารงานของจังหวัด

## 1.2 วัตถุประสงค์การจัดทำแผนพัฒนาสถิติระดับจังหวัด

- 1.2.1 เพื่อศึกษาและวิเคราะห์นโยบายและยุทธศาสตร์ตามยุทธศาสตร์ชาติ 20 ปี (พ.ศ. 2561 – 2580) แผนแม่บทภายใต้ยุทธศาสตร์ชาติ (23 ประเด็น) แผนการปฏิรูปประเทศ แผนพัฒนาเศรษฐกิจและสังคมแห่งชาติ ฉบับที่ 13 (พ.ศ. 2566 – 2570) เป้าหมายการพัฒนาที่ยั่งยืน กรอบแผนพัฒนาภาค (พ.ศ. 2566 – 2570) และแผนพัฒนากลุ่มจังหวัด (พ.ศ. 2566 – 2570) ที่สอดคล้องกับแผนพัฒนาจังหวัด (พ.ศ. 2566 – 2570) หรือนโยบายของผู้บริหารในจังหวัด
- 1.2.2 เพื่อจัดทำรายการข้อมูลสถิติทางการที่เกี่ยวข้องกับการพัฒนาในระดับจังหวัดที่สอดคล้องกับแผนยุทธศาสตร์และแผนพัฒนาระดับต่าง ๆ พร้อมทั้งกำหนดหน่วยงานที่มีหน้าที่รับผิดชอบในการจัดทำข้อมูลที่ยังไม่มีหน่วยงานใดดำเนินการ และเชื่อมโยง/บูรณาการข้อมูลในระดับพื้นที่
- 1.2.3 เพื่อสร้างวัฒนธรรมการใช้ข้อมูลสถิติ สนับสนุนการตัดสินใจในระดับพื้นที่ ตลอดจนสร้างโอกาสการเข้าถึงข้อมูลในระดับพื้นที่ของประชาชน
- 1.2.4 เพื่อสร้างเครือข่าย การมีส่วนร่วมของหน่วยงานในระดับพื้นที่ในการผลิตข้อมูลทางสถิติ และการประยุกต์ใช้ข้อมูลเพื่อการตัดสินใจอย่างมีประสิทธิภาพ
- 1.2.5 เพื่อพัฒนาบุคลากรด้านสถิติของหน่วยงานที่เกี่ยวข้อง ให้มีความเป็นมืออาชีพด้านข้อมูลสถิติ และสารสนเทศที่สนับสนุนการพัฒนาในระดับพื้นที่

## 1.3 แนวทางการจัดทำแผนพัฒนาสถิติระดับจังหวัด

- 1.3.1 ศึกษายุทธศาสตร์ชาติ 20 ปี (พ.ศ. 2561 – 2580) แผนแม่บทภายใต้ยุทธศาสตร์ชาติ (23 ประเด็น) แผนการปฏิรูปประเทศ และ แผนพัฒนาเศรษฐกิจและสังคมแห่งชาติ ฉบับที่ 13 (พ.ศ. 2566 – 2570) เป้าหมายการพัฒนาที่ยั่งยืน กรอบแผนพัฒนาภาค (พ.ศ. 2566 – 2570) แผนพัฒนากลุ่มจังหวัด (พ.ศ. 2566 – 2570) แผนพัฒนาจังหวัด (พ.ศ. 2566 – 2570) หรือนโยบายของผู้บริหารในจังหวัด
- 1.3.2 วิเคราะห์ความสอดคล้องเชื่อมโยงระหว่างประเด็นการพัฒนาจังหวัด ตัวชี้วัดการพัฒนาฯ กับแผนยุทธศาสตร์และแผนพัฒนาระดับต่าง ๆ โดยมีการประชุมหารือร่วมกับสำนักงานจังหวัดและหน่วยงานที่เกี่ยวข้อง
- 1.3.3 วิเคราะห์ห่วงโซ่คุณค่าจากแผนแม่บทภายใต้ยุทธศาสตร์ชาติ (23 ประเด็น) ซึ่งใช้เป็นกรอบในการจัดทำห่วงโซ่คุณค่าที่สอดคล้องกับแผนพัฒนาจังหวัด โดยมีการประชุมหารือร่วมกับสำนักงานจังหวัดและหน่วยงานที่เกี่ยวข้อง
- 1.3.4 ทบทวนรายการสถิติทางการ 21 สาขา<sup>3</sup> รายการข้อมูลสถิติทางการในระดับพื้นที่ และสรุปรวบรวมรายการข้อมูลสถิติทางการของแต่ละห่วงโซ่คุณค่าที่เกี่ยวข้องกับการพัฒนาในระดับจังหวัด เพื่อจัดทำเป็นร่างบัญชีสถิติทางการ

<sup>3</sup> สถิติทางการ 21 สาขา ประกอบด้วย ด้านสังคม 9 สาขา ได้แก่ 1) ประชากรศาสตร์ ประชากรและเคหะ 2) แรงงาน 3) การศึกษา 4) ศาสนา ศิลปะ และวัฒนธรรม 5) สุขภาพ 6) สวัสดิการสังคม 7) หญิงและชาย 8) รายได้และรายจ่ายของครัวเรือน 9) ยุติธรรมความมั่นคงการเมือง และการปกครอง ด้านเศรษฐกิจ 11 สาขา ได้แก่ 10) บัญชีประชาชาติ 11) เกษตร และประมง 12) อุตสาหกรรม 13) พลังงาน 14) การค้าและราคา 15) ขนส่ง และโลจิสติกส์ 16) เทคโนโลยีสารสนเทศและการสื่อสาร 17) การท่องเที่ยวและการกีฬา 18) การเงิน การธนาคาร และประกันภัย 19) การคลัง 20) วิทยาศาสตร์ เทคโนโลยีและนวัตกรรม ด้านทรัพยากรธรรมชาติและสิ่งแวดล้อม 21) ทรัพยากรธรรมชาติและสิ่งแวดล้อม

- 1.3.5 จัดทำบัญชีสถิติทางการ ที่แสดงชื่อตัวชี้วัด รายการสถิติทางการ สถานะความพร้อมเผยแพร่  
หน่วยงานเจ้าของข้อมูล และระดับหน่วยงานเจ้าของข้อมูล ทั้งนี้สถิติทางการบางรายการ  
ในบัญชีสถิติทางการอาจจะยังไม่มีการผลิต หรือขาดหน่วยงานที่รับผิดชอบในปัจจุบัน  
ซึ่งจะต้องได้รับการพิจารณาเป็นส่วนหนึ่งของยุทธศาสตร์การพัฒนาในลำดับต่อไป
- 1.3.6 สรุปข้อเสนอแนะการพัฒนาการจัดเก็บข้อมูลและเสนอแผนการพัฒนาในอนาคต

## 1.4 คำอธิบายศัพท์

- 1.4.1 **ห่วงโซ่คุณค่าภายใต้แผนแม่บทภายใต้ยุทธศาสตร์ชาติ (23 ประเด็น)<sup>4</sup>**  
เป็นองค์ประกอบ (อาจรวมถึงกิจกรรมและกระบวนการต่าง ๆ) ที่มีความสอดคล้องและสัมพันธ์  
กันเป็นระบบภายใต้แผนแม่บทย่อย ตั้งแต่จุดเริ่มต้นของกระบวนการดำเนินงาน (ต้นทาง)  
จนกระทั่งสิ้นสุดกระบวนการดำเนินงาน (ปลายทาง) ที่ส่งผลต่อการบรรลุเป้าหมายแผนแม่บท  
ย่อยนั้น ๆ ได้ตามที่กำหนด โดยทางสำนักงานสภาพัฒนาการเศรษฐกิจและสังคมแห่งชาติได้  
จัดทำ 140 Final Value Chains เพื่อใช้ประกอบการจัดทำโครงการสำคัญต่าง ๆ
- 1.4.2 **ห่วงโซ่คุณค่าทั่วไป (Generic Value Chain: GVC)<sup>5</sup>** เป็นห่วงโซ่คุณค่า  
รูปแบบกลางที่ได้จากการทบทวนประเด็นยุทธศาสตร์การพัฒนาภาพรวมของจังหวัด (กรอบ  
การดำเนินงานปี 2557) สามารถแบ่งแนวทางการพัฒนาเป็น 3 ด้าน คือ เศรษฐกิจ สังคม และ  
ทรัพยากร ธรรมชาติและสิ่งแวดล้อม ซึ่งประเด็นในแต่ละด้านจะมีประเด็นย่อยรวม 18 เรื่อง ใน  
แต่ละเรื่อง จะมีการจัดทำห่วงโซ่คุณค่าแสดงกิจกรรมหลัก (Primary activities) และกิจกรรม  
สนับสนุน (Support activities) โดยกิจกรรมทุกประเภทมีส่วนในการช่วยเพิ่มคุณค่าให้กับ  
สินค้าหรือบริการ หรือลด กำไร ป้องกันปัญหาให้กับประเด็นปัญหาสำคัญที่เลือก โดยแต่ละ  
กิจกรรมในแต่ละข้อต่อของห่วงโซ่คุณค่า (Value Chain: VC) จะแสดงให้เห็นถึงคุณค่า หรือ  
ประโยชน์ให้กับการพัฒนาพื้นที่
- 1.4.3 **ห่วงโซ่คุณค่าที่สอดคล้องกับแผนพัฒนาจังหวัด** เป็นห่วงโซ่คุณค่าของจังหวัด  
ในแต่ละประเด็นการพัฒนาภายใต้แผนพัฒนาจังหวัด โดยใช้ห่วงโซ่คุณค่าภายใต้แผนแม่บท  
ภายใต้ยุทธศาสตร์ชาติ (23 ประเด็น) 140 Final Value Chains และห่วงโซ่คุณค่าทั่วไป เป็น  
กรอบในการจัดทำเพื่อให้ได้ห่วงโซ่คุณค่าตามประเด็นการพัฒนาจังหวัดที่ประกอบด้วยกิจกรรม  
หลักและกิจกรรมสนับสนุนที่มีความสอดคล้องและสัมพันธ์กันเป็นระบบ ตั้งแต่จุดเริ่มต้นของ  
กระบวนการดำเนินงาน (ต้นทาง) ไปจนกระทั่งสิ้นสุดกระบวนการดำเนินงาน  
(ปลายทาง) ที่ส่งผลต่อการบรรลุเป้าหมายประเด็นการพัฒนาจังหวัดได้ตามที่กำหนด
- 1.4.4 **แผนพัฒนาสถิติระดับจังหวัด<sup>6</sup>** เป็นเครื่องมือสำคัญในการกำหนดกรอบ  
แนวทาง การดำเนินงานเพื่อการพัฒนาการจัดเก็บข้อมูลสถิติที่สำคัญและจำเป็น  
ต่อการบริหารงานยุทธศาสตร์จังหวัดในระยะสั้น 1 ปี และระยะกลาง 4 ปี เพื่อให้เชื่อมโยงกับ

<sup>4</sup> การประชุมเชิงปฏิบัติการการจัดทำโครงการสำคัญ ประจำปีงบประมาณ 2565 เอกสารประกอบการบรรยาย: การวิเคราะห์และประมวลผล  
ห่วงโซ่คุณค่า (Value Chain) ที่ส่งผลต่อการบรรลุเป้าหมายแผนแม่บทย่อย Workshop2 วันที่ 9 กรกฎาคม 63

<sup>5</sup> ผลจากการจัดทำโครงการพัฒนาข้อมูลสถิติและสารสนเทศระดับพื้นที่ 76 จังหวัด และ 18 กลุ่มจังหวัด พ.ศ. 2557

<sup>6</sup> ผลจากการจัดทำโครงการพัฒนาข้อมูลสถิติและสารสนเทศระดับพื้นที่ 76 จังหวัด และ 18 กลุ่มจังหวัด พ.ศ. 2557

การจัดทำแผนพัฒนาจังหวัดและสอดคล้องกับแผนยุทธศาสตร์และแผนพัฒนาระดับต่าง ๆ ซึ่งจะกำหนดกิจกรรมต่าง ๆ เพื่อพัฒนาคุณภาพสถิติทางการว่ามีรายการใดบ้าง จะพัฒนาอย่างไร หน่วยงานใดเป็นผู้รับผิดชอบ พร้อมทั้งระบุระยะเวลาที่ต้องดำเนินการด้วย

- 1.4.5 **สถิติทางการ (Official Statistics: OS)<sup>7</sup>** หมายถึง ข้อความหรือตัวเลขที่เป็นตัวแทนแสดงถึงคุณลักษณะของสิ่งต่าง ๆ ในประเทศ ที่ประมวลตามความเป็นจริงจากข้อมูลที่เกิดขึ้นรวบรวมได้ตามหลักวิชาการทางสถิติ และเป็นสถิติที่มีความสำคัญต่อการใช้ในการกำหนดนโยบายเพื่อการพัฒนาประเทศ
- 1.4.6 **บัญชีสถิติทางการ** หมายถึง เอกสารแสดงบรรดารายการสถิติทางการ เพื่อจัดทำแผนกำหนดความรับผิดชอบในการดำเนินงานทางสถิติตามแผนแม่บท
- 1.4.7 **บัญชีสถิติทางการจังหวัด (ชื่อจังหวัด)** หมายถึง บัญชีสถิติทางการที่สามารถตอบสถานการณ์ ประเด็นการพัฒนาจังหวัด และสภาพปัญหาในระดับพื้นที่ ซึ่งราชการส่วนภูมิภาคหรือคณะผู้บริหารจังหวัดมีความจำเป็นต้องใช้ในการวางแผนระดับนโยบายจังหวัด ทั้งแผนปฏิบัติงานและการจัดสรรงบประมาณในแผนงานและโครงการ
- 1.4.8 **รายการสถิติทางการ** หมายถึง ข้อความหรือตัวเลข ที่เป็นตัวแทนแสดงถึงคุณลักษณะของสิ่งต่าง ๆ ในประเทศ ที่ประมวลตามความเป็นจริงจากข้อมูลที่เกิดขึ้นรวบรวมได้ตามหลักวิชาการทางสถิติ และเป็นสถิติที่มีความสำคัญต่อการใช้ในการกำหนดนโยบายเพื่อการพัฒนาจังหวัดที่รวบรวมไว้เป็นบัญชีสถิติทางการตามแผนพัฒนาสถิติระดับจังหวัด
- 1.4.9 **คำอธิบายข้อมูลหรือเมทาดาทา (Metadata)<sup>8</sup>** หมายถึง ข้อมูลที่ใช้อธิบายข้อมูลหลักหรือกลุ่มข้อมูลอื่น ๆ ที่เกี่ยวข้องทั้งกระบวนการเชิงธุรกิจ (ในที่นี้หมายถึง กระบวนการทำงานตามภารกิจของหน่วยงาน) และเชิงเทคโนโลยีสารสนเทศ กฎและข้อจำกัดของข้อมูล และโครงสร้างของข้อมูล เมทาดาทาช่วยให้หน่วยงานสามารถเข้าใจข้อมูล ระบบ และขั้นตอนการทำงานได้ดียิ่งขึ้น โดยการบริหารจัดการเมทาดาทา (Metadata management) เริ่มตั้งแต่การเก็บรวบรวม การจัดกลุ่ม การดูแล และการควบคุมเมทาดาทา ทั้งนี้ข้อมูลแต่ละชุดควรมีเมทาดาทา เพื่อให้ผู้ใช้งานทราบเกี่ยวกับ ชุดข้อมูล เช่น รายละเอียดชุดข้อมูล สิ่งที่เกี่ยวข้องกับชุดข้อมูล วัตถุประสงค์การนำไปใช้ ไฟล์ข้อมูล ประกอบด้วย
- 1) คำอธิบายชุดข้อมูลส่วนหลัก (Mandatory metadata) เป็นรายละเอียดคำอธิบายชุดข้อมูลส่วนหลักที่ทุกชุดข้อมูลจำเป็นต้องมี โดย 1 ชุดข้อมูล ประกอบด้วยคำอธิบายข้อมูลจำนวน 14 รายการ ได้แก่ ประเภทข้อมูล ชื่อชุดข้อมูล องค์กร ชื่อผู้ติดต่อ อีเมลผู้ติดต่อ คำสำคัญ รายละเอียด วัตถุประสงค์ ความถี่ของการปรับปรุงข้อมูล ขอบเขตเชิงภูมิศาสตร์ หรือเชิงพื้นที่ แหล่งที่มา รูปแบบในการเก็บข้อมูล หมวดยุทธศาสตร์ข้อมูลตามธรรมาภิบาลข้อมูลภาครัฐ และสัญญาอนุญาตให้ใช้ข้อมูล

<sup>7</sup> แผนแม่บทระบบสถิติประเทศไทย พ.ศ. 2554 – 2558 หน้า 6

<sup>8</sup> มาตรฐานของสำนักงานพัฒนารัฐบาลดิจิทัล (องค์การมหาชน) มสพร. 1-2564 ว่าด้วยแนวทางการจัดทำบัญชีข้อมูลภาครัฐ หน้า 3

- 2) คำอธิบายชุดข้อมูลทางเลือก (Optional metadata) เป็นส่วนของรายละเอียด คำอธิบายชุดข้อมูลเพิ่มเติมที่ช่วยให้รายละเอียดของคำอธิบายชุดข้อมูลมีความสมบูรณ์มากยิ่งขึ้น

1.4.10 **สถานะความพร้อมเผยแพร่ของข้อมูล**<sup>9</sup> คือ การจัดสถานะความพร้อมข้อมูล ออกเป็น Tier ที่สอดคล้องกับ เป้าหมายการพัฒนาที่ยั่งยืนโดยการนำรายการสถิติมาจัดกลุ่ม เพื่อปรับให้เข้ากับบริบทของประเทศไทย โดยแบ่งเป็น 3 Tier

- Tier 1 คือ สถิติทางการที่มีคำนิยามและวิธีการผลิต มีข้อมูลพร้อมเผยแพร่และมีหน่วยงานรับผิดชอบ
- Tier 2 คือ สถิติทางการที่มีคำนิยามและวิธีการผลิต แต่ยังไม่พร้อมเผยแพร่
- Tier 3 คือ สถิติทางการที่ไม่มีคำนิยามและวิธีการผลิต ไม่มีข้อมูล และไม่มีหน่วยงานรับผิดชอบ

1.4.11 **หน่วยงาน**<sup>10</sup> หมายถึง ส่วนราชการ รัฐวิสาหกิจ องค์กรมหาชน องค์กรปกครองส่วนท้องถิ่น และหน่วยงานอื่นของรัฐ

1.4.12 **เจ้าของข้อมูล (Data owners)**<sup>11</sup> หมายถึง หน่วยงานที่ทำหน้าที่ตรวจสอบดูแลข้อมูลโดยตรง สร้างความมั่นใจได้ว่าการบริหารจัดการข้อมูลสอดคล้องกับนโยบาย มาตรฐาน กฎระเบียบหรือกฎหมาย เจ้าของข้อมูลทำการทบทวนและอนุมัติการดำเนินการต่าง ๆ ที่เกี่ยวข้องกับข้อมูล เช่น การเปลี่ยนแปลงเมตาดาตาและเกณฑ์การทำดาตาคลีนซิง (Data cleansing) นอกจากนี้ยังทำหน้าที่ในการให้สิทธิ์ในการเข้าถึงข้อมูล จัดชั้นความลับของข้อมูล เจ้าของข้อมูลมักจะอยู่ในตำแหน่งบริหาร เช่น ผู้อำนวยการฝ่ายหรือหัวหน้าส่วนงานบุคคลเป็นเจ้าของข้อมูลบุคคล ผู้อำนวยการฝ่ายหรือหัวหน้าส่วนงานการเงินเป็นเจ้าของข้อมูลการเงิน เป็นต้น

1.4.13 **หน่วยงานเจ้าของข้อมูล** หมายถึง ส่วนราชการ รัฐวิสาหกิจ องค์กรมหาชน องค์กรปกครองส่วนท้องถิ่น และหน่วยงานอื่นของรัฐ ที่ทำหน้าที่ตรวจสอบดูแลข้อมูลโดยตรง สร้างความมั่นใจได้ว่าการบริหารจัดการข้อมูลสอดคล้องกับนโยบาย มาตรฐาน กฎระเบียบ หรือกฎหมาย

1.4.14 **ระดับหน่วยงานเจ้าของข้อมูล** หมายถึง ระดับการบริหารราชการแผ่นดินตามพระราชบัญญัติระเบียบบริหารราชการแผ่นดิน พ.ศ. 2534 ซึ่งได้บัญญัติให้การบริหารราชการแผ่นดินแบ่งออกเป็น 3 ส่วน ได้แก่ บริหารราชการส่วนกลาง ส่วนภูมิภาค และส่วนท้องถิ่น ระดับการบริหารราชการแผ่นดิน ในที่นี้ จะหมายรวมเฉพาะการบริหารราชการส่วนกลาง และส่วนภูมิภาค ได้แก่

- 1) การบริหารราชการส่วนกลาง ระดับ “กรม หรือส่วนราชการที่เรียกชื่ออย่างอื่น และมีฐานะเป็นกรม”
- 2) การบริหารราชการส่วนภูมิภาค ระดับ “จังหวัด”

<sup>9</sup> การประชุมคณะอนุกรรมการสถิติด้านสังคม ครั้งที่ 2/2565 วันศุกร์ที่ 2 กันยายน 2565

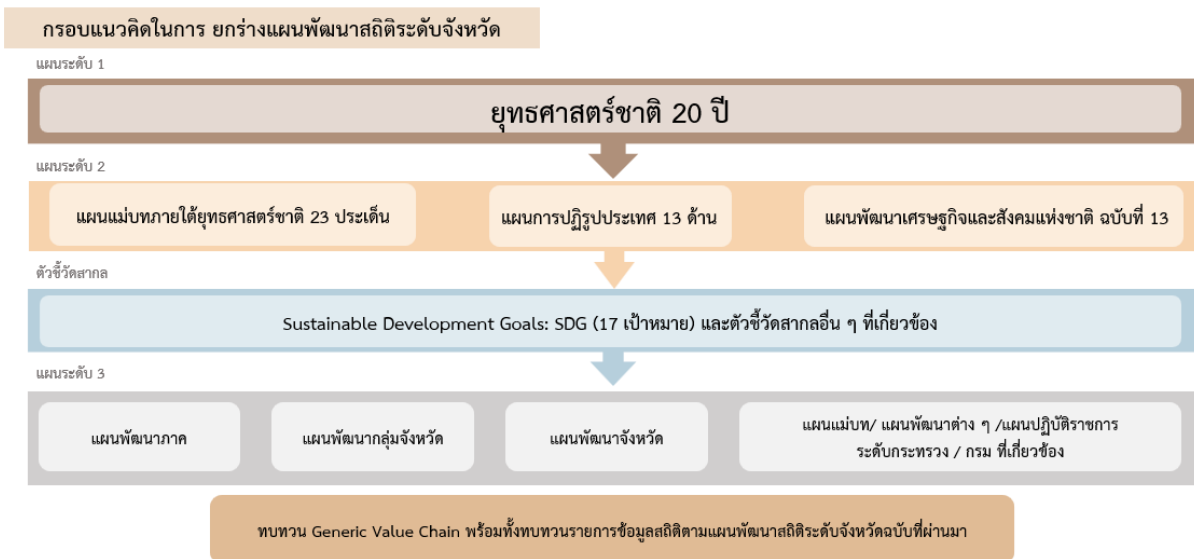
<sup>10</sup> พระราชบัญญัติสถิติ พ.ศ. 2550

<sup>11</sup> ธรรมนูญข้อมูลภาครัฐ หน้า 36



## ยุทธศาสตร์และแผนที่เกี่ยวข้องกับ การพัฒนาในระดับจังหวัด

การขับเคลื่อนในการจัดทำแผนพัฒนาสถิติระดับจังหวัด (พ.ศ. 2566 – 2570) ได้ศึกษายุทธศาสตร์ชาติ 20 ปี (พ.ศ. 2561 – 2580) แผนแม่บทภายใต้ยุทธศาสตร์ชาติ (23 ประเด็น) แผนการปฏิรูปประเทศ แผนพัฒนาเศรษฐกิจและสังคมแห่งชาติ ฉบับที่ 13 (พ.ศ. 2566 – 2570) เป้าหมายการพัฒนาที่ยั่งยืน และตัวชี้วัดสากลอื่น ๆ ที่สำคัญ เช่น การจัดอันดับขีดความสามารถในการแข่งขัน (International Institute for Management Development: IMD) ยุทธศาสตร์การพัฒนาของแผนแม่บท/แผนพัฒนาต่าง ๆ/แผนปฏิบัติการราชการระดับกระทรวง กรมที่เกี่ยวข้อง แผนพัฒนาภาค (พ.ศ. 2566 – 2570) แผนพัฒนากลุ่มจังหวัด (พ.ศ. 2566 – 2570) แผนพัฒนาจังหวัด (พ.ศ. 2566 – 2570) หรือนโยบายของผู้บริหารในจังหวัด เป็นต้น พร้อมทั้งวิเคราะห์ความสอดคล้องเชื่อมโยงระหว่างประเด็นการพัฒนาจังหวัด ตัวชี้วัดการพัฒนากับแผนยุทธศาสตร์ และแผนพัฒนาระดับต่าง ๆ เพื่อเป็นกรอบแนวคิดในการดำเนินการในครั้งนี้ ดังภาพ 2



ภาพ 2 กรอบแนวคิดการวิเคราะห์ยุทธศาสตร์และแผนที่เกี่ยวข้องกับการพัฒนาในระดับจังหวัด

## 2.1 การศึกษายุทธศาสตร์และแผนที่เกี่ยวข้องกับการพัฒนาในระดับจังหวัด

การจัดทำแผนพัฒนาสถิติระดับจังหวัดน่าน (พ.ศ. 2566 – 2570) ได้มีการศึกษายุทธศาสตร์และแผนที่เกี่ยวข้องเพื่อให้เกิดความเชื่อมโยงระหว่างแผนและข้อมูลสถิติที่ใช้ในกำหนดนโยบาย การจัดทำตัวชี้วัดเพื่อติดตามประเมินผล ดังนี้

### 2.1.1 ยุทธศาสตร์ชาติ 20 ปี (พ.ศ. 2561 – 2580)<sup>12</sup>

เครื่องมือสำคัญในการบริหารราชการแผ่นดินและใช้เป็นแนวทางในการสนับสนุนการตัดสินใจของผู้บริหาร รวมถึงการวางกรอบการพัฒนาประเทศให้ไปในแนวทางที่เหมาะสมสอดคล้องกับการเปลี่ยนแปลงของประเทศ ทั้งในด้านเศรษฐกิจ สังคม และทรัพยากรธรรมชาติและสิ่งแวดล้อม ได้อย่างมีประสิทธิภาพ เพื่อให้บรรลุวิสัยทัศน์ “ประเทศไทยมีความมั่นคง มั่งคั่ง ยั่งยืน เป็นประเทศที่พัฒนาแล้ว ด้วยการพัฒนาตามหลักปรัชญาของเศรษฐกิจพอเพียง” หรือตามคติพจน์ “มั่นคง มั่งคั่ง ยั่งยืน” ประกอบด้วย 6 ยุทธศาสตร์ โดยมีการแปลงยุทธศาสตร์สู่การปฏิบัติ ดังภาพ 3 เพื่อยกระดับศักยภาพของประเทศในหลากหลายมิติ พัฒนาคนในทุกมิติและในทุกช่วงวัยให้เป็นคนดี คนเก่ง และมีคุณภาพ สร้างโอกาสและความเสมอภาคทางสังคม สร้างการเติบโตบนคุณภาพชีวิตที่เป็นมิตรกับสิ่งแวดล้อม และมีภาครัฐของประชาชนเพื่อประชาชน และประโยชน์ส่วนรวม



ภาพ 3 ยุทธศาสตร์ชาติ 6 ประเด็น และการแปลงยุทธศาสตร์สู่การปฏิบัติ

<sup>12</sup> ยุทธศาสตร์ชาติ 20 ปี (พ.ศ. 2561 – 2580), ราชกิจจานุเบกษา เล่มที่ 135 ตอนที่ 82 ก

## 2.1.2 แผนแม่บทภายใต้ยุทธศาสตร์ชาติ<sup>13</sup>

แผนแม่บทภายใต้ยุทธศาสตร์ชาติเป็นส่วนสำคัญในการถ่ายทอดเป้าหมายและประเด็นยุทธศาสตร์ของยุทธศาสตร์ชาติลงสู่แผนระดับต่าง ๆ ต่อไป ซึ่งได้คำนึงถึงประเด็นร่วมหรือประเด็นตัดข้ามยุทธศาสตร์และการประสานเชื่อมโยงเป้าหมายของแต่ละแผนแม่บทภายใต้ยุทธศาสตร์ชาติให้มีความสอดคล้องไปในทิศทางเดียวกัน โดยแผนแม่บทภายใต้ยุทธศาสตร์ชาติประกอบด้วย สถานการณ์และแนวโน้มที่เกี่ยวข้องของแผนแม่บท เป้าหมายและตัวชี้วัดในการดำเนินการ ซึ่งแบ่งช่วงเวลาออกเป็น 4 ช่วง ช่วงละ 5 ปี รวมทั้งกำหนดแนวทางการพัฒนา และแผนงาน/โครงการที่สำคัญของแผนแม่บทภายใต้ยุทธศาสตร์ชาติ เพื่อเป็นกรอบในการดำเนินการของหน่วยงานที่เกี่ยวข้องให้บรรลุเป้าหมายการพัฒนาประเทศที่กำหนดไว้ในยุทธศาสตร์ว่า “ประเทศไทยมั่นคง ประชาชนมีความสุข เศรษฐกิจพัฒนาอย่างต่อเนื่อง สังคมเป็นธรรม ฐานทรัพยากรธรรมชาติยั่งยืน” โดยยกระดับศักยภาพของประเทศในหลายมิติ พัฒนาคมนในทุกมิติและในทุกช่วงวัยให้เป็นคนดี เก่ง และมีคุณภาพ สร้างโอกาสและความเสมอภาคทางสังคม สร้างการเติบโตบนคุณภาพชีวิตที่เป็นมิตรกับสิ่งแวดล้อม และมีภาครัฐของประชาชนเพื่อประชาชนและประโยชน์ส่วนรวม โดยแผนแม่บทภายใต้ยุทธศาสตร์ชาติ มีจำนวน 23 ฉบับ ได้แก่

- 1) ความมั่นคง
- 2) การต่างประเทศ
- 3) การเกษตร
- 4) อุตสาหกรรมและบริการแห่งอนาคต
- 5) การท่องเที่ยว
- 6) พื้นที่และเมืองน่าอยู่อัจฉริยะ
- 7) โครงสร้างพื้นฐาน ระบบโลจิสติกส์ และดิจิทัล
- 8) ผู้ประกอบการและวิสาหกิจขนาดกลางและขนาดย่อมยุคใหม่
- 9) เขตเศรษฐกิจพิเศษ
- 10) การปรับเปลี่ยนค่านิยม และวัฒนธรรม
- 11) ศักยภาพคนตลอดช่วงชีวิต
- 12) การพัฒนาการเรียนรู้
- 13) การเสริมสร้างให้คนไทยมีสุขภาพพะวะที่ดี
- 14) ศักยภาพการกีฬา
- 15) พลังทางสังคม
- 16) เศรษฐกิจฐานราก
- 17) ความเสมอภาคและหลักประกันสังคม
- 18) การเติบโตอย่างยั่งยืน
- 19) การบริหารจัดการน้ำทั้งระบบ
- 20) การบริการประชาชนและประสิทธิภาพภาครัฐ
- 21) การต่อต้านการทุจริตและประพฤติมิชอบ
- 22) กฎหมายและกระบวนการยุติธรรม
- 23) การวิจัยและพัฒนานวัตกรรม

<sup>13</sup> สรุปลงในสาระสำคัญของแผนแม่บทภายใต้ยุทธศาสตร์ชาติ (พ.ศ. 2561 – 2580), สำนักงานสภาพัฒนาการเศรษฐกิจและสังคมแห่งชาติ

แผนแม่บทภายใต้ยุทธศาสตร์ชาติทั้ง 23 ฉบับ เป็นการกำหนดประเด็นในลักษณะที่มีการบูรณาการ และเชื่อมโยงระหว่างยุทธศาสตร์ชาติด้านที่เกี่ยวข้อง และประเด็นการพัฒนาจะไม่มีซ้ำซ้อนกันระหว่าง แผนแม่บทฯ เพื่อให้ส่วนราชการสามารถนำแผนแม่บทฯ ไปใช้ในทางปฏิบัติได้อย่างมีประสิทธิภาพ และป้องกันการเกิดความสับสน โดยแผนแม่บทภายใต้ยุทธศาสตร์ชาติเป็นแผนระดับที่ 2 ที่มีความสำคัญ ในการเป็นแนวทางการพัฒนาและขับเคลื่อนประเทศเพื่อให้บรรลุเป้าหมายของยุทธศาสตร์ และถ่ายทอดไปสู่ แนวทางในการปฏิบัติในแผนระดับที่ 3 ของหน่วยงาน ตามมติคณะรัฐมนตรีเมื่อวันที่ 4 ธันวาคม 2560

นอกจากนี้ สำนักงานสภาพัฒนาการเศรษฐกิจและสังคมแห่งชาติได้จัดทำห่วงโซ่คุณค่า ของประเทศไทย<sup>14</sup> (Final Value Chain Thailand) ที่ส่งผลให้บรรลุ 140 เป้าหมายแผนแม่บทย่อย ภายใต้ แผนแม่บทภายใต้ยุทธศาสตร์ (ฉบับแก้ไข ปี 2566)

### 2.1.3 แผนการปฏิรูปประเทศ (ฉบับปรับปรุง)<sup>15</sup>

แผนการปฏิรูปประเทศ (ฉบับปรับปรุง) เป็นแผนระดับที่ 2 ตามมติคณะรัฐมนตรี เมื่อวันที่ 4 ธันวาคม 2560 โดยส่งผลกระทบต่อภารกิจของยุทธศาสตร์ชาติ และแผนแม่บทภายใต้ยุทธศาสตร์ ซึ่งทุกหน่วยงานต้องดำเนินการตามกิจกรรมปฏิรูปประเทศที่จะส่งผลให้เกิดการเปลี่ยนแปลงต่อประชาชน อย่างมีนัยสำคัญ (Big Rock) นำไปสู่การปฏิบัติตามหลักความสัมพันธ์เชิงเหตุและผล (Causal Relationship: XYZ) เพื่อให้บรรลุผลสัมฤทธิ์ตามเป้าหมายของยุทธศาสตร์ชาติของแต่ละช่วงเวลา 5 ปี โดยแผนการปฏิรูปประเทศ ฉบับปรับปรุงจะดำเนินการคู่ขนานไปกับเล่มแผนการปฏิรูปประเทศฉบับเดิมที่ประกาศใช้เมื่อเดือนเมษายน 2561 ที่เป็นกิจกรรมในลักษณะภารกิจปกติของหน่วยงาน ซึ่งแผนการปฏิรูปประเทศ ได้แก่ ด้านการเมือง ด้านการบริหารราชการแผ่นดิน ด้านกฎหมาย ด้านกระบวนการยุติธรรม ด้านเศรษฐกิจ ด้านทรัพยากรธรรมชาติ และสิ่งแวดล้อม ด้านสาธารณสุข ด้านสื่อสารมวลชน เทคโนโลยีสารสนเทศ ด้านสังคม ด้านพลังงาน ด้านการป้องกันและปราบปรามการทุจริตและประพฤติมิชอบ ด้านการศึกษา ด้านวัฒนธรรม กีฬา แรงงาน และการพัฒนาทรัพยากรมนุษย์

### 2.1.4 แผนพัฒนาเศรษฐกิจและสังคมแห่งชาติ ฉบับที่ 13 (พ.ศ. 2566 – 2570)<sup>16</sup>

แผนพัฒนาเศรษฐกิจและสังคมแห่งชาติ ฉบับที่ 13 (พ.ศ. 2566 – 2570) เป็นแผนพัฒนา ฉบับแรกที่เริ่มต้นกระบวนการร่างกรอบแผนแม่บทภายใต้ยุทธศาสตร์ชาติและจะมีผลในการใช้เป็นกรอบ เพื่อกำหนดแผนแม่บทภายใต้ยุทธศาสตร์ชาติ และแผนปฏิบัติการในช่วง 5 ปีที่สองของยุทธศาสตร์ชาติ 20 ปี โดยการกำหนดทิศทางการพัฒนาประเทศในระยะของแผนพัฒนาฯ ได้น้อมนำปรัชญาของเศรษฐกิจพอเพียง มาเป็นหลักในการขับเคลื่อนและวางแผนการพัฒนาประเทศ ไปสู่การบรรลุเป้าหมายในมิติต่าง ๆ ภายใต้ ยุทธศาสตร์ชาติได้อย่างเป็นรูปธรรม ซึ่งการกำหนดทิศทางการพัฒนาประเทศในระยะต่อไป จำเป็นต้อง ให้ความสำคัญกับปัจจัยทั้งภายในและภายนอก และภายใน ตลอดจนผลจากการเปลี่ยนแปลงของปัจจัยที่มีอิทธิพล ต่อโครงสร้างและองค์ประกอบของประเทศในทุกมิติ เพื่อนำมาประมวลผลประกอบการกำหนดทิศทางการพัฒนา ประเทศที่ควรจะมีไปในอนาคต บนหลักปรัชญาของเศรษฐกิจพอเพียงที่สอดคล้องกับเป้าหมายการพัฒนา ที่ยั่งยืนของโลก

<sup>14</sup> ห่วงโซ่คุณค่าของประเทศไทย (Value Chain Thailand) (ฉบับแก้ไขปี 2566), สำนักงานสภาพัฒนาการเศรษฐกิจและสังคมแห่งชาติ

<sup>15</sup> แผนการปฏิรูปประเทศ (ฉบับปรับปรุง), สำนักงานสภาพัฒนาการเศรษฐกิจและสังคมแห่งชาติ

<sup>16</sup> แผนพัฒนาเศรษฐกิจและสังคมแห่งชาติ ฉบับที่ 13 (พ.ศ. 2566 – 2570)

แผนพัฒนาฯ ฉบับที่ 13 มีจุดมุ่งหมายเพื่อขับเคลื่อนการพัฒนาประเทศให้สามารถบรรลุผลตามเป้าหมายการพัฒนาในระยะยาวที่กำหนดไว้ในยุทธศาสตร์ชาติ โดยมุ่งหวังให้แผนพัฒนาฯ ฉบับที่ 13 (พ.ศ. 2566 – 2570) ทำหน้าที่เป็นกลไกในการขับเคลื่อนที่มีลำดับความสำคัญสูงต่อการพัฒนาประเทศในระยะ 5 ปี และเพื่อผลักดันให้ประเทศสามารถก้าวข้ามความท้าทายต่าง ๆ เพื่อขับเคลื่อนสู่ความเจริญเติบโตที่ทุกภาคส่วนได้รับประโยชน์อย่างเท่าเทียมกัน โดยมีวัตถุประสงค์เพื่อพลิกโฉมประเทศไทยสู่ “สังคมก้าวหน้า เศรษฐกิจสร้างมูลค่าอย่างยั่งยืน” จึงได้กำหนดเป้าหมายหลัก 5 ประการ ประกอบด้วย

- 1) การปรับโครงสร้างการผลิตสู่เศรษฐกิจฐานนวัตกรรม
- 2) การพัฒนาคนสำหรับโลกยุคใหม่
- 3) การมุ่งสู่สังคมแห่งโอกาสและความเป็นธรรม
- 4) การเปลี่ยนผ่านไปสู่ความยั่งยืน
- 5) การเสริมสร้างความสามารถของประเทศในการรับมือกับความเสี่ยงและการเปลี่ยนแปลงภายใต้บริบทโลกใหม่

ดังนั้น แผนพัฒนาฯ ฉบับที่ 13 จึงได้กำหนดหมวดหมู่การพัฒนา จำนวน 13 ประการ ที่มีลักษณะเชิงบูรณาการ ซึ่งสามารถนำไปสู่การพัฒนาทั้งในด้านเศรษฐกิจ สังคม ทรัพยากรธรรมชาติ และสิ่งแวดล้อมไปพร้อม ๆ กัน ทำให้หมวดหมู่แต่ละประการสามารถสนับสนุนเป้าหมายหลักได้มากกว่าหนึ่งข้อ โดยหมวดหมู่ทั้ง 13 ประการ แบ่งออกได้เป็น 4 มิติ ดังนี้

## 1) มิติภาคการผลิตและบริการเป้าหมาย

- |               |  |
|---------------|--|
| หมวดหมู่ที่ 1 | ไทยเป็นประเทศชั้นนำด้านสินค้าเกษตรและเกษตรแปรรูปมูลค่าสูง                |
| หมวดหมู่ที่ 2 | ไทยเป็นจุดหมายของการท่องเที่ยวที่เน้นคุณภาพและความยั่งยืน                |
| หมวดหมู่ที่ 3 | ไทยเป็นฐานการผลิตยานยนต์ไฟฟ้าที่สำคัญของโลก                              |
| หมวดหมู่ที่ 4 | ไทยเป็นศูนย์กลางทางการแพทย์และสุขภาพมูลค่าสูง                            |
| หมวดหมู่ที่ 5 | ไทยเป็นประตูการค้าการลงทุนและยุทธศาสตร์ทางโลจิสติกส์ที่สำคัญของภูมิภาค   |
| หมวดหมู่ที่ 6 | ไทยเป็นศูนย์กลางด้านดิจิทัลและอุตสาหกรรมอิเล็กทรอนิกส์อัจฉริยะของอาเซียน |

## 2) มิติโอกาสและความเสมอภาคทางเศรษฐกิจและสังคม

- |               |  |
|---------------|--|
| หมวดหมู่ที่ 7 | ไทยมีวิสาหกิจขนาดกลางและขนาดย่อมที่เข้มแข็ง มีศักยภาพสูง และสามารถแข่งขันได้     |
| หมวดหมู่ที่ 8 | ไทยมีพื้นที่และเมืองอัจฉริยะที่น่าอยู่ ปลอดภัย เติบโตได้อย่างยั่งยืน             |
| หมวดหมู่ที่ 9 | ไทยมีความยากจนข้ามรุ่นลดลง และคนไทยทุกคนมีความคุ้มครองทางสังคมที่เพียงพอ เหมาะสม |

## 3) มิติความยั่งยืนของทรัพยากรธรรมชาติและสิ่งแวดล้อม

- |                |  |
|----------------|--|
| หมวดหมู่ที่ 10 | ไทยมีเศรษฐกิจหมุนเวียนและสังคมคาร์บอนต่ำ                                     |
| หมวดหมู่ที่ 11 | ไทยสามารถลดความเสี่ยงและผลกระทบจากภัยธรรมชาติและ การเปลี่ยนแปลงสภาพภูมิอากาศ |

## 4) มิติปัจจัยผลักดันการพลิกโฉมประเทศ

- |                |   |
|----------------|---|
| หมวดหมู่ที่ 12 | ไทยมีกำลังคนสมรรถนะสูง มุ่งเรียนรู้อย่างต่อเนื่อง ตอบโจทย์การพัฒนาแห่งอนาคต |
| หมวดหมู่ที่ 13 | ไทยมีภาครัฐที่ทันสมัย มีประสิทธิภาพ และตอบโจทย์ประชาชน                      |

### 2.1.5 การพัฒนาที่ยั่งยืน (Sustainable development)<sup>17</sup>

การพัฒนาที่ยั่งยืน คือ แนวทางการพัฒนาที่ตอบสนอง ความต้องการของคนรุ่นปัจจุบัน โดยไม่ลดทอนความสามารถในการตอบสนอง ความต้องการของคนรุ่นหลัง (Brundtland report, 1987) โดยการบรรลุการพัฒนาที่ยั่งยืน มีองค์ประกอบสำคัญ 3 ประการ ได้แก่ การเติบโตทางเศรษฐกิจ (Economic growth) ความครอบคลุมทางสังคม (Social inclusion) และการคุ้มครองสิ่งแวดล้อม (Environmental protection)



ภาพ 4 เป้าหมายการพัฒนาที่ยั่งยืน

ในการประชุมสมัชชาสหประชาชาติสมัยสามัญ ครั้งที่ 70 เมื่อวันที่ 25 กันยายน 2558 ณ สำนักงานใหญ่สหประชาชาติ ประเทศไทยและประเทศสมาชิกสหประชาชาติรวม 193 ประเทศ ร่วมลงนามรับรองวาระการพัฒนาที่ยั่งยืน ค.ศ. 2030 (2030 Agenda for Sustainable Development) ซึ่งเป็นกรอบการพัฒนาของโลกเพื่อร่วมกันบรรลุการพัฒนาทางสังคม เศรษฐกิจ และสิ่งแวดล้อมอย่างยั่งยืน โดยไม่ทิ้งใครไว้ข้างหลัง ภายในปี ค.ศ. 2030 โดยกำหนดให้มีเป้าหมายการพัฒนาที่ยั่งยืนเป็นแนวทางให้แต่ละประเทศดำเนินการร่วมกัน

<sup>17</sup> สำนักงานสภาพัฒนาการเศรษฐกิจและสังคมแห่งชาติ, <https://sdgs.nesdc.go.th/>

เป้าหมายการพัฒนาที่ยั่งยืน 17 เป้าหมาย  
ประกอบไปด้วย 169 เป้าหมายย่อย (SDG Targets)  
ที่มีความเป็นสากล เชื่อมโยงและเกี่ยวพันกัน  
และกำหนดให้มี 247 ตัวชี้วัด เพื่อใช้ติดตามและ  
ประเมินความก้าวหน้าของการพัฒนา โดยสามารถจัด  
กลุ่ม เป้าหมายการพัฒนาที่ยั่งยืนตามปัจจัย  
ที่เชื่อมโยงกันใน 5 มิติ (5P) ได้แก่



ภาพ 5 การจัดกลุ่มเป้าหมายการพัฒนาที่ยั่งยืนตามปัจจัยที่เชื่อมโยงกันใน 5 มิติ

### 1) การพัฒนาคน (People) ให้ความสำคัญกับการขจัดปัญหาความยากจนและความหิวโหย และลดความเหลื่อมล้ำในสังคม ประกอบด้วย

- เป้าหมายที่ 1: ขจัดความยากจน
- เป้าหมายที่ 2: ยุติความหิวโหย บรรลุความมั่นคงทางอาหารและยกระดับโภชนาการสำหรับทุกคนในทุกวัย
- เป้าหมายที่ 3: สร้างหลักประกันว่าทุกคนมีชีวิตที่มีสุขภาพดีและส่งเสริมสวัสดิภาพสำหรับทุกคนในทุกวัย
- เป้าหมายที่ 4: สร้างหลักประกันว่าทุกคนมีการศึกษาที่มีคุณภาพอย่างครอบคลุมและเท่าเทียม และสนับสนุนโอกาสในการเรียนรู้ตลอดชีวิต
- เป้าหมายที่ 5: บรรลุความเท่าเทียมระหว่างเพศ และเสริมสร้างความเข้มแข็งให้แก่สตรีและเด็กหญิง

### 2) สิ่งแวดล้อม (Planet) ให้ความสำคัญกับการปกป้องและรักษาทรัพยากรธรรมชาติและสภาพภูมิอากาศเพื่อพลเมืองโลกรุ่นต่อไป ประกอบด้วย

- เป้าหมายที่ 7: สร้างหลักประกันให้ทุกคนสามารถเข้าถึงพลังงานสมัยใหม่ที่ยั่งยืนในราคาที่ย่อมเยา
- เป้าหมายที่ 8: ส่งเสริมการเติบโตทางเศรษฐกิจที่ต่อเนื่อง ครอบคลุม และยั่งยืน การจ้างงานเต็มที่มีคุณภาพ และการมีงานที่เหมาะสมสำหรับทุกคน
- เป้าหมายที่ 9: สร้างโครงสร้างพื้นฐานที่มีความทนทาน ส่งเสริมการพัฒนาอุตสาหกรรมที่ครอบคลุมและยั่งยืน และส่งเสริมนวัตกรรม
- เป้าหมายที่ 10: ลดความไม่เสมอภาคภายในประเทศและระหว่างประเทศ
- เป้าหมายที่ 11: ทำให้เมืองและการตั้งถิ่นฐานของมนุษย์มีความครอบคลุม ปลอดภัย มีภูมิคุ้มกัน และยั่งยืน

### 3) เศรษฐกิจและความมั่งคั่ง (Prosperity) ส่งเสริมให้ประชาชนมีความเป็นอยู่ที่ดีและสอดคล้องกับธรรมชาติ ประกอบด้วย

เป้าหมายที่ 6: สร้างหลักประกันว่าจะมีการจัดให้มีน้ำและสุขอนามัยสำหรับทุกคนและมีการบริหารจัดการที่ยั่งยืน

เป้าหมายที่ 12: สร้างหลักประกันให้มีรูปแบบการผลิตและการบริโภคที่ยั่งยืน

เป้าหมายที่ 13: เร่งต่อสู้กับการเปลี่ยนแปลงสภาพภูมิอากาศและผลกระทบที่เกิดขึ้น

เป้าหมายที่ 14: อนุรักษ์และใช้ประโยชน์จากมหาสมุทร ทะเล และทรัพยากรทางทะเลอย่างยั่งยืน เพื่อการพัฒนาที่ยั่งยืน

เป้าหมายที่ 15: ปกป้อง ฟื้นฟู และสนับสนุนการใช้ระบบนิเวศบนบกอย่างยั่งยืน จัดการป่าไม้อย่างยั่งยืนต่อสู้การกลายสภาพเป็นทะเลทราย หยุดการเสื่อมโทรมของที่ดินและฟื้นสภาพกลับมาใหม่ และหยุดการสูญเสียความหลากหลายทางชีวภาพ

**4) สันติภาพและความยุติธรรม (Peace)** ยึดหลักการอยู่ร่วมกันอย่างสันติ มีสังคมที่สงบสุข และไม่แบ่งแยก ประกอบด้วย

เป้าหมายที่ 16: ส่งเสริมสังคมที่สงบสุขและครอบคลุมเพื่อการพัฒนาที่ยั่งยืน ให้ทุกคนเข้าถึงความยุติธรรมและสร้างสถาบันที่มีประสิทธิผลรับผิดชอบและครอบคลุมในทุกกระดับ

**5) ความเป็นหุ้นส่วนการพัฒนา (Partnership)** ความร่วมมือของทุกภาคส่วนในการขับเคลื่อนวาระการพัฒนาที่ยั่งยืน ประกอบด้วย

เป้าหมายที่ 17: เสริมความเข้มแข็งให้แก่กลไกการดำเนินงานและฟื้นฟูสภาพหุ้นส่วนความร่วมมือระดับโลกสำหรับการพัฒนาที่ยั่งยืน

#### 2.1.6 แผนพัฒนาภาคเหนือ (พ.ศ. 2566 – 2570)<sup>18</sup>

แผนพัฒนาภาคเหนือ (พ.ศ. 2566 – 2570) มีเป้าหมายการพัฒนาที่มุ่งสู่การพัฒนาเป็นฐานเศรษฐกิจสร้างสรรค์ของประเทศ เชื่อมโยงกับอนุภาคและเติบโตอย่างยั่งยืน

#### ตัวชี้วัด

- 1) อัตราการเจริญเติบโตทางเศรษฐกิจของภาคเหนือ (ร้อยละ)
- 2) สัมประสิทธิ์ความไม่เสมอภาค (Gini Coefficient) ในการกระจายรายได้ของภาคเหนือลดลง

#### แนวทางการพัฒนา

การกำหนดแนวทางการพัฒนาภาคเหนือ ได้พิจารณาถึงความเชื่อมโยงกับแผนพัฒนาฯ ฉบับที่ 13 (พ.ศ. 2566 – 2570) พร้อมทั้งพิจารณา โอกาส ศักยภาพ ปัญหา และข้อจำกัดของภาค เพื่อพัฒนาไปสู่การเป็น “ฐานเศรษฐกิจสร้างสรรค์ของประเทศ” เชื่อมโยงกับอนุภูมิภาค และเติบโตอย่างยั่งยืน โดยใช้ทุนทางวัฒนธรรมและภูมิปัญญาท้องถิ่นที่มีอัตลักษณ์ นวัตกรรม และความคิดสร้างสรรค์ในการเสริมสร้างความเข้มแข็งของเศรษฐกิจภายในภาค ให้มีการเจริญเติบโตได้อย่างเต็มศักยภาพ

<sup>18</sup> เป้าหมายและแนวทางการพัฒนาภาคเหนือ หน้า 37 – 38

### 2.1.7 แผนพัฒนาจังหวัดภาคเหนือตอนบน 2 (เชียงใหม่ พะเยา แพร่ น่าน) ประจำปีงบประมาณ พ.ศ. 2566 – 2570<sup>19</sup>

กลุ่มจังหวัดภาคเหนือตอนบน 2 ประกอบด้วย เชียงราย พะเยา แพร่ น่าน มีเป้าหมายการพัฒนาของกลุ่มจังหวัดภาคเหนือตอนบน 2 "ท่องเที่ยวบนพื้นฐานวัฒนธรรมร่วมสมัย ยกระดับคุณภาพสินค้าเกษตร สิ่งแวดล้อมยั่งยืนสู่เศรษฐกิจมั่นคง"

#### เป้าประสงค์รวม (Ultimate goals)

ภายในปี 2570 กลุ่มจังหวัดภาคเหนือตอนบน 2 จะเป็นเมืองน่าอยู่อย่างยั่งยืน

#### ตัวชี้วัดความสำเร็จตามเป้าหมายการพัฒนาจังหวัด

- 1) มูลค่าผลิตภัณฑ์มวลรวมของกลุ่มจังหวัดภาคเหนือตอนบน 2 เพิ่มขึ้น (ฐานปี 2563)
- 2) พื้นที่สีเขียวในกลุ่มจังหวัดภาคเหนือตอนบน 2 ไม่ลดลงจากปีที่ผ่านมา

#### ตำแหน่งการพัฒนา (Positioning)

- มิติด้านเศรษฐกิจ การพัฒนาการค้าชายแดนและการค้าผ่านแดน และพัฒนาขีดความสามารถผู้ประกอบการ และ SMEs วิสาหกิจชุมชน พัฒนาการเกษตรแปรรูปให้มูลค่าสูง การท่องเที่ยวเน้นคุณค่าทั้งเชิงวัฒนธรรม เชิงสร้างสรรค์ เชิงสุขภาพ และเชิงนิเวศ เพื่อส่งเสริมและสนับสนุนเศรษฐกิจที่ดีในกลุ่มจังหวัดภาคเหนือตอนบน 2 ให้มีการกระจายรายได้ของประชาชนกลุ่มจังหวัดอย่างทั่วถึง
- มิติด้านสุขภาพ เป็นปัจจัยสำคัญต่อการส่งเสริมสนับสนุนให้กลุ่มจังหวัดภาคเหนือตอนบน 2 เป็นเมืองน่าอยู่อย่างยั่งยืน ที่ประชาชนในกลุ่มจังหวัดภาคเหนือตอนบน 2 มีสุขภาพกายและใจที่ดี มีคุณภาพชีวิตที่ดี ดังนั้น ควรต้องมีการบริการสุขภาพ อาทิ Health hub , Health wellness , Health Care และมาตรฐานการแพทย์ที่ดี เพื่อส่งเสริมสุขภาพะทางกายและใจของชุมชน
- มิติด้านสภาพแวดล้อมที่ดี การเป็นเมืองน่าอยู่สิ่งที่สำคัญอีกประการหนึ่งที่จะส่งเสริมความเป็นเมืองน่าอยู่ได้ ได้แก่ โครงสร้างพื้นฐานเมืองที่ดี มีพื้นที่สีเขียว เป็นเมืองที่เป็นมิตรกับคนทุกช่วงวัย มีอากาศที่บริสุทธิ์ สะอาด และมีความอุดมสมบูรณ์ทางทรัพยากรธรรมชาติ

#### ประเด็นการพัฒนา

- ประเด็นการพัฒนาที่ 1: ด้านการท่องเที่ยวสร้างสรรค์
- ประเด็นการพัฒนาที่ 2: ด้านเกษตรและอุตสาหกรรมเกษตรมูลค่าสูง
- ประเด็นการพัฒนาที่ 3: ด้านการค้า การลงทุน เศรษฐกิจเพิ่มมูลค่า
- ประเด็นการพัฒนาที่ 4: ด้านทรัพยากรธรรมชาติและสิ่งแวดล้อมยั่งยืน

### 2.1.8 แผนพัฒนาจังหวัดน่าน พ.ศ. 2566 – 2570 (ฉบับทบทวน ประจำปีงบประมาณ พ.ศ. 2567)<sup>20</sup>

แผนพัฒนาจังหวัดน่าน พ.ศ. 2566 – 2570 (ฉบับทบทวน ประจำปีงบประมาณ พ.ศ. 2567) จัดทำขึ้นเพื่อให้จังหวัดน่านมีทิศทาง การดำเนินงานที่ชัดเจน สอดคล้องเชื่อมโยงกับยุทธศาสตร์ชาติ แผนแม่บทภายใต้ยุทธศาสตร์ชาติ แผนการปฏิรูปประเทศ แผนพัฒนาเศรษฐกิจและสังคมแห่งชาติ นโยบายรัฐบาล แผนรายสาขาต่าง ๆ ข้อเสนอการนายกรัฐมนตรื แผนพัฒนาภาค และบริบทที่เกี่ยวข้อง รวมทั้งใช้เป็นแนวทางในการขับเคลื่อนการดำเนินงาน และการติดตามประเมินผลได้อย่างมีประสิทธิภาพและบรรลุผลสัมฤทธิ์

<sup>19</sup> ที่มา: <http://osmnorth-n2.moi.go.th/demo/แผนปฏิบัติการ/>

<sup>20</sup> สำนักงานจังหวัดน่าน

ซึ่งได้มีการกำหนดเป้าหมายการพัฒนา พันธกิจ ประเด็นการพัฒนา เป้าประสงค์ ตัวชี้วัดความสำเร็จ ตามเป้าหมายการพัฒนาและแนวทางการพัฒนาจังหวัด

**เป้าหมายการพัฒนาจังหวัด** คือ “เมืองแห่งความสุขและสร้างสรรค์” โดยพลิกโฉมการพัฒนา เดินหน้าสร้างเมืองน่าเมืองแห่งความสุขประชาชนมีคุณภาพชีวิตดีสังคมร่มเย็น เศรษฐกิจได้รับการต่อยอด และสร้างมูลค่าอย่างสร้างสรรค์และเติบโตอย่างเป็นมิตรกับสิ่งแวดล้อม

**ประเด็นการพัฒนาจังหวัดนำ** ได้แก่

- 1) สุขภาพดีสร้างโอกาสและสังคมที่ร่มเย็น
- 2) สุขเศรษฐกิจสร้างสรรค์และมูลค่าสูง
- 3) สุขเติบโตอย่างเป็นมิตรกับสิ่งแวดล้อม

## 2.2 การวิเคราะห์ประเด็นการพัฒนาจังหวัดภายใต้แผนพัฒนาจังหวัดที่เป็นปัจจุบันที่สอดคล้องกับยุทธศาสตร์และแผนที่เกี่ยวข้องกับการพัฒนาในระดับจังหวัด

สำนักงานสถิติจังหวัดในฐานะฝ่ายเลขานุการคณะกรรมการสถิติระดับจังหวัดได้ดำเนินการหารือร่วมกับสำนักงานจังหวัดเกี่ยวกับการวิเคราะห์ประเด็นการพัฒนาจังหวัดที่สอดคล้องกับยุทธศาสตร์และแผนที่เกี่ยวข้องกับการพัฒนาในระดับจังหวัด สามารถสรุปความสอดคล้องเชื่อมโยงระหว่าง ประเด็นยุทธศาสตร์การพัฒนา และตัวชี้วัดของจังหวัดนำ กับประเด็นหมุดหมายและตัวชี้วัดตามแผนพัฒนาฯ ฉบับที่ 13 ได้ดังนี้

### 2.2.1 ยุทธศาสตร์ชาติ (พ.ศ. 2561 – 2580) ที่สอดคล้องกับแผนพัฒนาจังหวัดที่เป็นปัจจุบัน

- ยุทธศาสตร์ด้านความมั่นคง  
เป้าหมาย: บ้านเมืองมีความมั่นคงในทุกมิติและทุกระดับ
- ยุทธศาสตร์ชาติด้านการสร้างความสามารถในการแข่งขัน  
เป้าหมาย: ประเทศไทยมีขีดความสามารถในการแข่งขันสูงขึ้น
- ยุทธศาสตร์ด้านการพัฒนาและเสริมสร้างศักยภาพมนุษย์  
เป้าหมาย: คนไทยเป็นคนดี คนเก่ง มีคุณภาพ พร้อมสำหรับวิถีชีวิตในศตวรรษที่ 21  
เป้าหมาย: สังคมไทยมีสภาพแวดล้อมที่เอื้อ และสนับสนุนต่อการพัฒนาตลอดช่วงชีวิต
- ยุทธศาสตร์ด้านการสร้างโอกาสและความเสมอภาคทางสังคม  
เป้าหมาย: สร้างความเป็นธรรม และลดความเหลื่อมล้ำในทุกมิติ  
เป้าหมาย: เพิ่มขีดความสามารถของชุมชนท้องถิ่นในการพัฒนาการพึ่งตนเอง และการจัดการตนเองเพื่อสร้างสังคมคุณภาพ
- ยุทธศาสตร์ด้านการสร้างการเติบโตบนคุณภาพชีวิตที่เป็นมิตรกับสิ่งแวดล้อม  
เป้าหมาย: อนุรักษ์และรักษาทรัพยากร ธรรมชาติ สิ่งแวดล้อม และวัฒนธรรม ให้คนรุ่นต่อไปได้ใช้อย่างยั่งยืน มีสมดุล  
เป้าหมาย: ใช้ประโยชน์และสร้างการเติบโต บนฐานทรัพยากรธรรมชาติและสิ่งแวดล้อม ให้สมดุล ภายในขีดความสามารถของระบบนิเวศ

### 2.2.2 แผนแม่บทภายใต้ยุทธศาสตร์ชาติที่สอดคล้องกับแผนพัฒนาจังหวัดที่เป็นปัจจุบัน

- **ประเด็นความมั่นคง**  
ตัวชี้วัด: - ระดับความมั่นคงปลอดภัยภายในประเทศและศักยภาพตำรวจระดับสากล (WISPI) ดีขึ้น (ลำดับ)  
- ดัชนีสันติภาพโลก (อันดับ)  
- ดัชนีชี้วัดความสุขของประชากรไทย (อันดับ)
- **ประเด็นการเกษตร**  
ตัวชี้วัด: - อัตราการขยายตัวของมูลค่าของสินค้าเกษตรปลอดภัย (เฉลี่ยร้อยละ)  
- อัตราการขยายตัวของมูลค่าสินค้าเกษตรชีวภาพ (เฉลี่ยร้อยละ)  
- อัตราการขยายตัวของมูลค่าสินค้าเกษตรแปรรูปและผลิตภัณฑ์ (เฉลี่ยร้อยละ)  
- มูลค่าสินค้าที่มีการใช้เทคโนโลยีสมัยใหม่/อัจฉริยะ (เฉลี่ยร้อยละ)
- **ประเด็นการท่องเที่ยว**  
ตัวชี้วัด: - อัตราการขยายตัวของรายได้จากการท่องเที่ยวเชิงสร้างสรรค์และวัฒนธรรม (เฉลี่ยร้อยละ)  
- อัตราการขยายตัวของจำนวนนักท่องเที่ยวชาวต่างชาติที่เดินทางผ่านแดนระหว่างประเทศไทย กับประเทศสมาชิกอาเซียน (เฉลี่ยร้อยละ)
- **ประเด็นโครงสร้างพื้นฐาน ระบบโลจิสติกส์ และดิจิทัล**  
ตัวชี้วัด: - สัดส่วนต้นทุนโลจิสติกส์ของประเทศต่อผลิตภัณฑ์มวลรวมในประเทศ (เฉลี่ยร้อยละ)  
- ดัชนีวัดประสิทธิภาพด้านโลจิสติกส์ระหว่างประเทศของประเทศไทย (อันดับ/คะแนน)  
- อัตราส่วนของครัวเรือนที่ใช้อินเทอร์เน็ต (ร้อยละ)
- **ประเด็นผู้ประกอบการและวิสาหกิจขนาดกลางและขนาดย่อมยุคใหม่**  
ตัวชี้วัด: - อัตราการขยายตัวจำนวนการก่อตั้งวิสาหกิจเริ่มต้น (เฉลี่ยร้อยละ)  
- อันดับความสามารถในการแข่งขันด้านการใช้เครื่องมือและเทคโนโลยีดิจิทัล  
- อัตราการขยายตัวของมูลค่าพาณิชย์อิเล็กทรอนิกส์ของวิสาหกิจขนาดกลางและขนาดย่อม
- **ประเด็นการพัฒนาศักยภาพคนตลอดช่วงชีวิต**  
ตัวชี้วัด: - คะแนนความสามารถในการแข่งขันการพัฒนาทุนมนุษย์ด้านทักษะ (Skill) ของ World Economic Forum (WEF)  
- ผลิตภาพแรงงาน (ร้อยละต่อปี)  
- ร้อยละผู้สูงอายุที่มีศักยภาพมีงานทำและรายได้เหมาะสม
- **ประเด็นการเสริมสร้างให้คนไทยมีสุขภาวะที่ดี**  
ตัวชี้วัด: อัตราความรอบรู้ด้านสุขภาวะของประชากร
- **ประเด็นพลังทางสังคม**  
ตัวชี้วัด: ดัชนีชี้วัดทุนทางสังคม (เฉลี่ยร้อยละ)
- **ประเด็นเศรษฐกิจฐานราก**  
ตัวชี้วัด: อัตราการเติบโตของมูลค่าเศรษฐกิจฐานรากของมูลค่าสินค้า OTOP (เฉลี่ยร้อยละ)
- **ประเด็นการเติบโตอย่างยั่งยืน**

- ตัวชี้วัด: - สัดส่วนพื้นที่สีเขียวทุกประเภท ได้แก่ พื้นที่เป็นป่าธรรมชาติ พื้นที่ป่าเศรษฐกิจ เพื่อการใช้ประโยชน์ พื้นที่สีเขียวในเมืองและชนบท รวมทั้งป่าในเมืองและชุมชน เพื่อการเรียนรู้พักผ่อน หย่อนใจ (ร้อยละของพื้นที่ทั้งประเทศ)
- ปริมาณการปล่อยก๊าซเรือนกระจกโดยรวมในสาขาพลังงานและขนส่ง สาขากระบวนการอุตสาหกรรมและ การใช้ผลิตภัณฑ์ และสาขาการจัดการของเสียลดลง (ล้านตันคาร์บอนไดออกไซด์)

### 2.2.3 แผนการปฏิรูปประเทศ 13 ด้าน ที่สอดคล้องกับแผนพัฒนาจังหวัดฉบับปัจจุบัน

- ด้านการเมือง
 

เป้าหมาย: - ประชาชนมีความรู้ความเข้าใจในการปกครองในระบอบประชาธิปไตย อันมีพระมหากษัตริย์ทรงเป็นประมุข

  - การเมืองมีเสถียรภาพและความมั่นคงตลอดจนเกิดความปรองดองสมานฉันท์ของคนในชาติ
- ด้านเศรษฐกิจ
 

เป้าหมาย: ยกระดับศักยภาพทางเศรษฐกิจของประเทศ
- ด้านทรัพยากรธรรมชาติและสิ่งแวดล้อม
 

เป้าหมาย: - สิ่งแวดล้อมได้รับการดูแล รักษาอย่างเป็นระบบและมีประสิทธิภาพ เพื่อลดมลพิษและผลกระทบต่อสุขภาพของประชาชนและระบบนิเวศ

  - ทรัพยากรธรรมชาติได้รับการรักษาและฟื้นฟูให้มีความสมบูรณ์และยั่งยืน เป็นฐานการพัฒนาประเทศทั้งทางเศรษฐกิจ สังคม และสิ่งแวดล้อม
- ด้านสาธารณสุข
 

เป้าหมาย: - ประชาชนมีความรอบรู้ด้านสุขภาพสามารถดูแลสุขภาพ มีพฤติกรรมสุขภาพที่พึงประสงค์ และสามารถป้องกันและลดโรคที่สามารถป้องกันได้ เกิดเป็นสังคมเข้มแข็งจิตสำนึกการมีสุขภาพดีสูงขึ้น

  - มีระบบสาธารณสุขที่ได้มาตรฐานที่ประชากรทุกระดับเข้าถึงได้ดีขึ้น
- ด้านสังคม
 

เป้าหมาย: อปท. มีข้อมูลทางสังคมในพื้นที่ เพื่อนำมาใช้จัดระบบสวัสดิการสังคม (Social Safety Net) ที่สอดคล้องและตรงกับความต้องการของกลุ่มเป้าหมายโดยเฉพาะกลุ่มเปราะบาง
- ด้านการศึกษา
 

เป้าหมาย: ผู้เรียนทุกกลุ่มวัยได้รับการศึกษาที่มีคุณภาพตามมาตรฐานสากล มีทักษะที่จำเป็นของโลกอนาคตสามารถในการแก้ปัญหา ปรับตัว สื่อสาร และทำงานร่วมกับผู้อื่นได้อย่างมีประสิทธิภาพ มีวินัย มีนิสัยใฝ่เรียนรู้อย่างต่อเนื่องตลอดชีวิต และเป็นพลเมืองที่ดีรู้สิทธิและหน้าที่ มีความรับผิดชอบ และมีจิตสาธารณะ
- ด้านวัฒนธรรม กีฬา แรงงาน และ ทรัพยากรมนุษย์
 

เป้าหมาย: เพิ่มมูลค่าทางเศรษฐกิจฐานวัฒนธรรม

## 2.2.4 แผนพัฒนาเศรษฐกิจและสังคมแห่งชาติ ฉบับที่ 13 ที่สอดคล้องกับแผนพัฒนาจังหวัดฉบับปัจจุบัน

- หมายความว่า 1 ไทยเป็นประเทศชั้นนำด้านสินค้าเกษตรและเกษตรแปรรูปมูลค่าสูง
- หมายความว่า 2 ไทยเป็นจุดหมายของการท่องเที่ยวที่เน้นคุณภาพและความยั่งยืน
- หมายความว่า 4 ไทยเป็นศูนย์กลางทางการแพทย์และสุขภาพมูลค่าสูง
- หมายความว่า 5 ไทยเป็นประตูการค้าการลงทุนและยุทธศาสตร์ทางโลจิสติกส์ที่สำคัญของภูมิภาค
- หมายความว่า 7 ไทยมีวิสาหกิจขนาดกลางและขนาดย่อมที่เข้มแข็ง มีศักยภาพสูง และสามารถแข่งขันได้
- หมายความว่า 8 ไทยมีพื้นที่และเมืองอัจฉริยะที่น่าอยู่ ปลอดภัย เติบโตได้อย่างยั่งยืน
- หมายความว่า 9 ไทยมีความยากจนข้ามรุ่นลดลง และคนไทยทุกคนมีความคุ้มครองทางสังคมที่เพียงพอ เหมาะสม
- หมายความว่า 10 ไทยมีเศรษฐกิจหมุนเวียนและสังคมคาร์บอนต่ำ
- หมายความว่า 11 ไทยสามารถลดความเสี่ยงและผลกระทบจากภัยธรรมชาติและ การเปลี่ยนแปลงสภาพภูมิอากาศ
- หมายความว่า 12 ไทยมีกำลังคนสมรรถนะสูง มุ่งเรียนรู้อย่างต่อเนื่อง ตอบโจทย์การพัฒนาแห่งอนาคต

## 2.2.5 เป้าหมายการพัฒนาที่ยั่งยืนที่สอดคล้องกับแผนพัฒนาจังหวัดที่เป็นปัจจุบัน

- เป้าหมาย 1 ขจัดความยากจน  
เป้าประสงค์ 1.2: ภายในปี 2573 ลดสัดส่วน ชาย หญิง และเด็ก ในทุกช่วงวัย ที่อยู่ภายใต้ความยากจนในทุกมิติ ตามนิยามของแต่ละประเทศ ให้ลดลงอย่างน้อยครึ่งหนึ่ง
- เป้าหมาย 3 สุขภาพและความเป็นอยู่ที่ดี  
เป้าประสงค์ 3.3: ยุติการแพร่กระจายของเอดส์ วัณโรค มาลาเรีย และโรคเขตร้อนที่ถูกกลบเกลื่อน และต่อสู้กับโรคตับอักเสบ โรคติดต่อทางน้ำ และโรคติดต่ออื่นๆ ภายในปี 2573  
เป้าประสงค์ 3.4: ลดการตายก่อนวัยอันควรจากโรคไม่ติดต่อให้ลดลงหนึ่งในสาม ผ่านทางการป้องกันและการรักษาโรค และสนับสนุนสุขภาพจิตและความเป็นอยู่ที่ดี ภายในปี 2573
- เป้าหมาย 4 การศึกษาที่มีคุณภาพ  
เป้าประสงค์ 4.7: สร้างหลักประกันว่าผู้เรียนทุกคนได้รับความรู้และทักษะที่จำเป็นสำหรับส่งเสริมการพัฒนาอย่างยั่งยืน รวมไปถึง การศึกษาสำหรับการพัฒนาอย่างยั่งยืนและการมีวิถีชีวิตที่ยั่งยืน สิทธิมนุษยชน ความเสมอภาคระหว่างเพศ การส่งเสริมวัฒนธรรมแห่งความสงบสุขและไม่ใช้ความรุนแรง การเป็นพลเมืองของโลก และความชื่นชมในความหลากหลาย

ทางวัฒนธรรมและการที่วัฒนธรรมมีส่วนช่วยให้เกิดการพัฒนายั่งยืน  
ภายในปี 2573

- เป้าหมาย 8 งานที่มีคุณค่าและการเติบโตทางเศรษฐกิจ  
เป้าประสงค์ 8.1: ทำให้การเติบโตทางเศรษฐกิจต่อหัวประชากรมีความยั่งยืนตามบริบท  
ของประเทศ โดยเฉพาะอย่างยิ่ง ให้ผลิตภัณฑ์มวลรวมในประเทศ  
ของประเทศพัฒนาน้อยที่สุด มีการขยายตัวอย่างน้อยร้อยละ 7 ต่อปี  
เป้าประสงค์ 8.9: ออกแบบและใช้นโยบายเพื่อส่งเสริมการท่องเที่ยวที่ยั่งยืน ซึ่งช่วยสร้าง  
งานและส่งเสริมวัฒนธรรมและผลิตภัณฑ์ท้องถิ่น ภายในปี พ.ศ. 2573
- เป้าหมาย 9 โครงสร้างพื้นฐาน นวัตกรรม และอุตสาหกรรม  
เป้าประสงค์ 9.1: พัฒนาโครงสร้างพื้นฐานที่มีคุณภาพ เชื่อถือได้ ยั่งยืนและมีความต้านทาน  
และยืดหยุ่นต่อการเปลี่ยนแปลง ซึ่งรวมถึงโครงสร้างพื้นฐาน ภูมิภาค  
และที่ข้ามเขตแดน เพื่อสนับสนุนการพัฒนาทางเศรษฐกิจ และ  
ความเป็นอยู่ที่ดีของมนุษย์
- เป้าหมาย 13 ลดความเหลื่อมล้ำ  
เป้าประสงค์ 13.1: เสริมภูมิคุ้มกันและขีดความสามารถในการปรับตัวต่ออันตราย  
และภัยพิบัติทางธรรมชาติที่เกี่ยวข้องกับภูมิอากาศในทุกประเทศ
- เป้าหมาย 15 ระบบนิเวศบนบก  
เป้าประสงค์ 15.2: สร้างหลักประกันว่าจะมีการอนุรักษ์ การฟื้นฟู และการใช้ระบบนิเวศ  
บนบกและในน้ำจืดในแผ่นดินรวมทั้งบริการทางระบบนิเวศอย่างยั่งยืน  
เฉพาะอย่างยิ่ง ป่าไม้ พื้นที่ชุ่มน้ำ ภูเขาและเขตแห้งแล้ง โดยเป็นไปตาม  
ข้อบังคับภายใต้ความตกลงระหว่างประเทศ ภายในปี 2563

ตาราง 1 ความสอดคล้องระหว่างประเด็นหมุดหมายตามแผนพัฒนาฯ ฉบับที่ 13 กับประเด็นการพัฒนาจังหวัดตามแผนพัฒนาจังหวัด

ประเด็นหมุดหมายตามแผนพัฒนาฯ ฉบับที่ 13	ประเด็นการพัฒนาจังหวัดตามแผนพัฒนาจังหวัด
1. ไทยเป็นประเทศชั้นนำด้านสินค้าเกษตรและเกษตรแปรรูปมูลค่าสูง	2. สุข เศรษฐกิจสร้างสรรค์และมูลค่าสูง
2. ไทยเป็นจุดหมายของการท่องเที่ยวที่เน้นคุณภาพและความยั่งยืน	
3. ไทยเป็นฐานการผลิตยานยนต์ไฟฟ้าที่สำคัญของโลก	-
4. ไทยเป็นศูนย์กลางทางการแพทย์และสุขภาพมูลค่าสูง	1. สุขภาพดีสร้างโอกาสและสังคมที่ร่มเย็น
5. ไทยเป็นประตูการค้าการลงทุนและยุทธศาสตร์ทางโลจิสติกส์ที่สำคัญของภูมิภาค	2. สุข เศรษฐกิจสร้างสรรค์และมูลค่าสูง
6. ไทยเป็นศูนย์กลางด้านดิจิทัลและอุตสาหกรรมอิเล็กทรอนิกส์อัจฉริยะของอาเซียน	-
7. ไทยมีวิสาหกิจขนาดกลางและขนาดย่อมที่เข้มแข็ง มีศักยภาพสูง และสามารถแข่งขันได้	2. สุข เศรษฐกิจสร้างสรรค์และมูลค่าสูง
8. ไทยมีพื้นที่และเมืองอัจฉริยะที่น่าอยู่ ปลอดภัย เติบโตได้อย่างยั่งยืน	3. สุขเติบโตอย่างเป็นมิตรกับสิ่งแวดล้อม
9. ไทยมีความยากจนข้ามรุ่นลดลง และคนไทยทุกคนมีความคุ้มครองทางสังคมที่เพียงพอ เหมาะสม	
10. ไทยมีเศรษฐกิจหมุนเวียนและสังคมคาร์บอนต่ำ	
11. ไทยสามารถลดความเสี่ยงและผลกระทบจากภัยธรรมชาติและการเปลี่ยนแปลงสภาพภูมิอากาศ	
12. ไทยมีกำลังคนสมรรถนะสูง มุ่งเรียนรู้อย่างต่อเนื่อง ตอบโจทย์การพัฒนาแห่งอนาคต	1. สุขภาพดีสร้างโอกาสและสังคมที่ร่มเย็น
13. ไทยมีภาครัฐที่ทันสมัย มีประสิทธิภาพ และตอบโจทย์ประชาชน	-

ตาราง 2 ความสอดคล้องระหว่างตัวชี้วัดตามแผนพัฒนาฯ ฉบับที่ 13 และตัวชี้วัดตามแผนพัฒนาจังหวัด

ตัวชี้วัดตามแผนพัฒนาฯ ฉบับที่ 13	ตัวชี้วัดตามแผนพัฒนาจังหวัด
1. รายได้เฉลี่ยต่อประชากรในทุกภาคเพิ่มขึ้น	1. ร้อยละประชากรที่อยู่ภายใต้เส้นความยากจนลดลง
2. สัมประสิทธิ์ความไม่เสมอภาคในการกระจายรายได้ของภาค ต่ำกว่าสัมประสิทธิ์ความไม่เสมอภาคของประเทศ	
3. ทุกครัวเรือนที่มีสถานะยากจนข้ามรุ่นในปี 2566 หลุดพ้นจากความยากจนข้ามรุ่นภายในปี 2570	
4. สัดส่วนค่าใช้จ่ายด้านสุขภาพของครัวเรือนต่อค่าใช้จ่ายสุขภาพทั้งหมดไม่เกินร้อยละ 12	2. ร้อยละของผู้ป่วยที่เข้ารับรักษาตัวในโรงพยาบาลลดลง
5. มูลค่าผลิตภัณฑ์มวลรวมในประเทศด้วยเศรษฐกิจหมุนเวียนเพิ่มขึ้น สามารถสนับสนุนการขยายตัวของเศรษฐกิจได้ไม่น้อยกว่าร้อยละ 1 ในปี 2570	3. อัตราการขยายตัวของมูลค่าด้านเศรษฐกิจเพิ่มขึ้น (ราคาประจำปี)
6. ดัชนีประสิทธิภาพระบบโลจิสติกส์ระหว่างประเทศอยู่ในอันดับไม่ต่ำกว่าอันดับที่ 25	4. ระดับความสำเร็จในการพัฒนาโครงสร้างพื้นฐานและสิ่งอำนวยความสะดวกเพื่อสนับสนุนการพัฒนาระบบเศรษฐกิจ
7. สัดส่วนต้นทุนโลจิสติกส์ต่อผลิตภัณฑ์มวลรวมในประเทศ ลดลงเหลือร้อยละ 11 ต่อผลิตภัณฑ์ มวลรวมในประเทศ	
8. คะแนนดัชนีสมรรถนะด้านสิ่งแวดล้อมดีขึ้น ติดอันดับ 1 ใน 3 ของประเทศในภูมิภาคเอเชียตะวันออกเฉียงใต้ โดยมีคะแนนไม่น้อยกว่า 55 คะแนน ในปี 2570	5. จำนวนจุดความร้อน (Hot Spot) ในพื้นที่จังหวัดน่าน ลดลง
9. พื้นที่ป่าไม้เพิ่มขึ้น โดยเป็นป่าไม้ธรรมชาติ ร้อยละ 33 และพื้นที่ป่าเศรษฐกิจเพื่อการใช้ประโยชน์ ร้อยละ 12 ของพื้นที่ประเทศภายในปี 2570	
10. จำนวนประชาชนที่เสียชีวิต สูญหาย และได้รับผลกระทบโดยตรงจากภัยธรรมชาติ ลดลง ไม่น้อยกว่าร้อยละ 30 จากค่าเฉลี่ย 5 ปี ของแผนพัฒนาฯ ฉบับที่ 12 ในแต่ละภัย	6. จำนวนเครือข่ายความร่วมมือในการอนุรักษ์ฟื้นฟู การเฝ้าระวังและเตือนภัยด้านทรัพยากรธรรมชาติและสิ่งแวดล้อมเพิ่มขึ้น
11. ความสูญเสียทางเศรษฐกิจจากภัยธรรมชาติโดยตรงต่อผลิตภัณฑ์มวลรวมของประเทศ (รวมถึงความเสียหายที่เกิดกับโครงสร้างพื้นฐานและการหยุดชะงักของการบริการขั้นพื้นฐานที่สำคัญ) ลดลงเมื่อเทียบกับค่าเฉลี่ยในแผนพัฒนาฯ ฉบับที่ 12	
12. จำนวนพื้นที่และมูลค่าความเสียหายจากภัยธรรมชาติลดลง เมื่อเทียบกับค่าเฉลี่ยในแผนพัฒนาฯ ฉบับที่ 12	

ตาราง 2 ความสอดคล้องระหว่างตัวชี้วัดตามแผนพัฒนาฯ ฉบับที่ 13 และตัวชี้วัดตามแผนพัฒนาจังหวัด (ต่อ)

ตัวชี้วัดตามแผนพัฒนาฯ ฉบับที่ 13	ตัวชี้วัดตามแผนพัฒนาจังหวัด
13. มีแผนที่ แสดงพื้นที่ เสี่ยงจากภัยธรรมชาติ และการเปลี่ยนแปลงสภาพภูมิอากาศในระดับพื้นที่ โดยเฉพาะในพื้นที่สำคัญด้านต่างๆ หรือระดับจังหวัดอย่างครอบคลุม และเชื่อมโยงกับฐานข้อมูลของมิติทางเศรษฐกิจ สังคม และสิ่งแวดล้อมที่สำคัญ	
14. การมีแผนจัดการป้องกันความเสี่ยงจากภัยธรรมชาติและการเปลี่ยนแปลงสภาพภูมิอากาศ ในระดับพื้นที่ โดยเฉพาะพื้นที่สำคัญ เพิ่มขึ้นอย่างน้อย 3 พื้นที่	
15. การเตือนภัยมีประสิทธิภาพ (ครอบคลุมภัยสำคัญ สามารถเชื่อมโยงระดับพื้นที่ ระดับประเทศ และระดับโลก มีความแม่นยำ ทันต่อเวลา และสามารถเข้าถึงกลุ่มเปราะบางได้)	
16. ชุมชน ท้องถิ่น อาสาสมัคร และเครือข่าย ที่สามารถจัดการความเสี่ยงจากภัยธรรมชาติและการเปลี่ยนแปลงสภาพภูมิอากาศเบื้องต้นได้ด้วยตนเอง เพิ่มขึ้นเป็นร้อยละ 80 ภายในปี 2570 และมีการจัดฝึกอบรมด้านการป้องกันและบรรเทาผลกระทบจากภัยธรรมชาติและการเปลี่ยนแปลงสภาพภูมิอากาศครอบคลุมทุกพื้นที่ของประเทศ	
17. การมีส่วนร่วมในการส่งข้อมูลจากพื้นที่เกิดภัยเข้าสู่ระบบเตือนภัยส่วนกลาง	
18. องค์กรปกครองส่วนท้องถิ่นมีองค์ความรู้ และมีแผนในการจัดการด้านภัยธรรมชาติและ การเปลี่ยนแปลงสภาพภูมิอากาศ	
19. ประชาชนสามารถเข้าถึงและใช้ประโยชน์จากระบบประกันภัยพิขผลทางการเกษตรและ ภัยธรรมชาติ	
20. มีกองทุนเพื่อสนับสนุนการป้องกันและลดผลกระทบจากภัยธรรมชาติและการเปลี่ยนแปลงสภาพภูมิอากาศ รวมถึงการศึกษาวิจัยและเป็นแหล่งเงินรับประกันภัยต่อ	

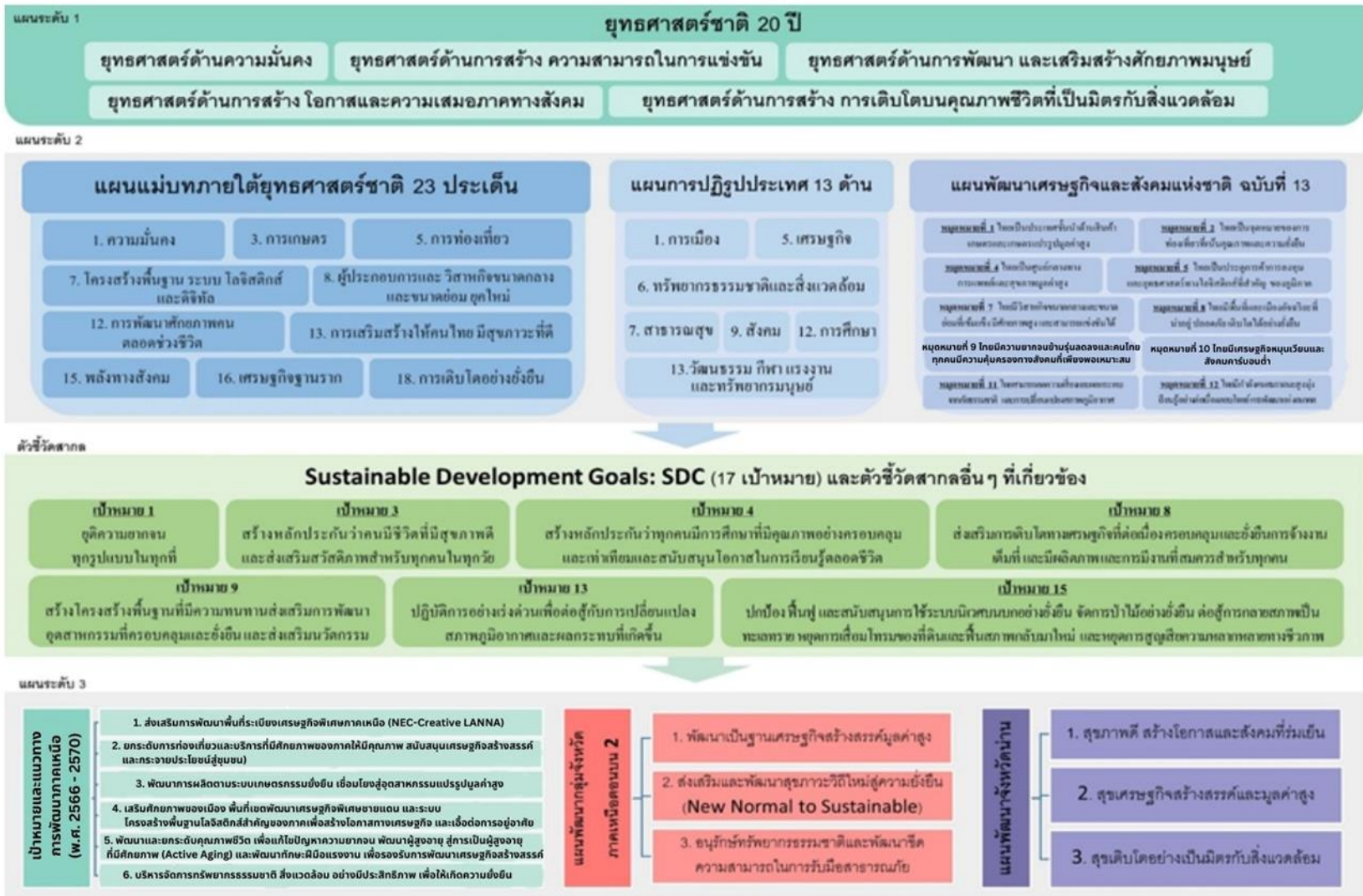
นอกจากนี้ฝ่ายเลขานุการคณะกรรมการสถิติระดับจังหวัดได้ประชุมหารือร่วมกับสำนักงานจังหวัด ได้สรุปความสอดคล้องเชื่อมโยงระหว่างประเด็นการพัฒนาจังหวัดภายใต้แผนพัฒนาจังหวัดที่เป็นปัจจุบัน ที่สอดคล้องกับยุทธศาสตร์และแผนที่เกี่ยวข้องกับการพัฒนาในระดับจังหวัด ดังภาคผนวก ก

ตาราง 3 เป้าหมายและแนวทางการพัฒนาภาคเหนือ (พ.ศ. 2566 – 2570) แผนพัฒนาภูมิภาคเหนือตอนบน 2 (พ.ศ. 2566 – 2570) ที่สอดคล้องกับแผนพัฒนาจังหวัดน่าน พ.ศ. 2566 – 2570 (ฉบับทบทวนประจำปีงบประมาณ พ.ศ. 2567)

เป้าหมายและแนวทางการพัฒนาภาคเหนือ (พ.ศ. 2566 – 2570)	แผนพัฒนาภูมิภาคเหนือตอนบน 2 (พ.ศ. 2566 – 2570)	แผนพัฒนาจังหวัดน่าน พ.ศ. 2566 – 2570 (ฉบับทบทวน ประจำปีงบประมาณ พ.ศ. 2567)
1. ส่งเสริมการพัฒนาพื้นที่ระเบียงเศรษฐกิจพิเศษภาคเหนือ (NEC-Creative LANNA) ในจังหวัดเชียงใหม่ เชียงราย ลำพูน ลำปาง ให้เป็นพื้นที่เศรษฐกิจหลักของภาคและฐานเศรษฐกิจสร้างสรรค์ของประเทศ	1. พัฒนาเป็นฐานเศรษฐกิจสร้างสรรค์มูลค่าสูง	2. สุขเศรษฐกิจสร้างสรรค์และมูลค่าสูงตัวชี้วัด: - อัตราการขยายตัวของมูลค่าด้านเศรษฐกิจเพิ่มขึ้น (ราคาประจำปี) - ระดับความสำเร็จในการพัฒนาโครงสร้างพื้นฐานและสิ่งอำนวยความสะดวกเพื่อสนับสนุนการพัฒนาาระบบเศรษฐกิจ
2. ยกระดับการท่องเที่ยวและบริการที่มีศักยภาพของภาคให้มีคุณภาพ สนับสนุนเศรษฐกิจสร้างสรรค์ และกระจายประโยชน์สู่ชุมชน	1. พัฒนาเป็นฐานเศรษฐกิจสร้างสรรค์มูลค่าสูง	2. สุขเศรษฐกิจสร้างสรรค์และมูลค่าสูงตัวชี้วัด: - อัตราการขยายตัวของมูลค่าด้านเศรษฐกิจเพิ่มขึ้น (ราคาประจำปี) - ระดับความสำเร็จในการพัฒนาโครงสร้างพื้นฐานและสิ่งอำนวยความสะดวกเพื่อสนับสนุนการพัฒนาาระบบเศรษฐกิจ
3. พัฒนาการผลิตตามระบบเกษตรกรรมยั่งยืน เชื่อมโยงสู่อุตสาหกรรมแปรรูปมูลค่าสูง	1. พัฒนาเป็นฐานเศรษฐกิจสร้างสรรค์มูลค่าสูง	2. สุขเศรษฐกิจสร้างสรรค์และมูลค่าสูงตัวชี้วัด: - อัตราการขยายตัวของมูลค่าด้านเศรษฐกิจเพิ่มขึ้น (ราคาประจำปี) - ระดับความสำเร็จในการพัฒนาโครงสร้างพื้นฐานและสิ่งอำนวยความสะดวกเพื่อสนับสนุนการพัฒนาาระบบเศรษฐกิจ

ตาราง 3 เป้าหมายและแนวทางการพัฒนาภาคเหนือ (พ.ศ. 2566 – 2570) แผนพัฒนากลุ่มจังหวัดภาคเหนือตอนบน 2 (พ.ศ. 2566 – 2570) ที่สอดคล้องกับแผนพัฒนาจังหวัดน่าน พ.ศ. 2566 – 2570 (ฉบับทบทวนประจำปีงบประมาณ พ.ศ. 2567) (ต่อ)

เป้าหมายและแนวทางการพัฒนาภาคเหนือ (พ.ศ. 2566 – 2570)	แผนพัฒนากลุ่มจังหวัดภาคเหนือตอนบน 2 (พ.ศ. 2566 – 2570)	แผนพัฒนาจังหวัดน่าน พ.ศ. 2566 – 2570 (ฉบับทบทวน ประจำปีงบประมาณ พ.ศ. 2567)
4. เสริมศักยภาพของเมือง พื้นที่เขตพัฒนาเศรษฐกิจพิเศษชายแดน และระบบโครงสร้างพื้นฐานโลจิสติกส์สำคัญของภาค เพื่อสร้างโอกาสทางเศรษฐกิจและเอื้อต่อการอยู่อาศัย	1. พัฒนาเป็นฐานเศรษฐกิจสร้างสรรค์มูลค่าสูง	2. สุขเศรษฐกิจสร้างสรรค์และมูลค่าสูงตัวชี้วัด: - อัตราการขยายตัวของมูลค่าด้านเศรษฐกิจเพิ่มขึ้น (ราคาประจำปี) - ระดับความสำเร็จในการพัฒนาโครงสร้างพื้นฐานและสิ่งอำนวยความสะดวกเพื่อสนับสนุนการพัฒนาาระบบเศรษฐกิจ
5. พัฒนาและยกระดับคุณภาพชีวิต เพื่อแก้ไขปัญหาความยากจน พัฒนาผู้สูงอายุสู่การเป็นผู้สูงอายุที่มีศักยภาพ (Active Aging) และพัฒนาทักษะฝีมือแรงงาน เพื่อรองรับการพัฒนาเศรษฐกิจสร้างสรรค์	2. ส่งเสริมและพัฒนาสุขภาวะวิถีใหม่สู่ความยั่งยืน (New Normal to Sustainable)	1. สุขภาพดี สร้างโอกาสและสังคมที่ร่มเย็น ตัวชี้วัด: - ร้อยละประชากรที่อยู่ภายใต้เส้นความยากจนลดลง - ร้อยละของผู้ป่วยที่เข้ารับรักษาตัวในโรงพยาบาลลดลง
6. บริหารจัดการทรัพยากรธรรมชาติ สิ่งแวดล้อมอย่างมีประสิทธิภาพ เพื่อให้เกิดความยั่งยืน	3. อนุรักษ์ทรัพยากรธรรมชาติและพัฒนาขีดความสามารถในการรับมือสาธารณภัย	3. สุขเติบโตอย่างเป็นมิตรกับสิ่งแวดล้อม ตัวชี้วัด: - จำนวนจุดความร้อน (Hot Spot) ในพื้นที่จังหวัดน่าน ลดลง - จำนวนเครือข่ายความร่วมมือในการอนุรักษ์ฟื้นฟู การเฝ้าระวังและเตือนภัยด้านทรัพยากรธรรมชาติและสิ่งแวดล้อมเพิ่มขึ้น



ภาพ 6 การเชื่อมโยงยุทธศาสตร์ระดับประเทศสู่แผนพัฒนาจังหวัดน่าน พ.ศ. 2566 – 2570 (ฉบับทบทวน ประจำปีงบประมาณ พ.ศ. 2567)

## 2.3 การวิเคราะห์สถานการณ์ แนวโน้ม การพัฒนาในระดับจังหวัด

การวิเคราะห์สถานการณ์ แนวโน้ม การพัฒนาในระดับจังหวัด โดยศึกษาจากตัวชี้วัดการพัฒนาระดับจังหวัดและกลุ่มจังหวัด<sup>21</sup> ของสำนักงานสภาพัฒนาการเศรษฐกิจและสังคมแห่งชาติที่ดำเนินการตามมติคณะรัฐมนตรีเมื่อวันที่ 30 กันยายน 2558 ที่เห็นชอบให้ส่วนราชการนำตัวชี้วัดการพัฒนาระดับจังหวัดและกลุ่มจังหวัดพิจารณาใช้ประโยชน์ในการกำหนดแผนงานโครงการและงบประมาณลงสู่พื้นที่ เพื่อให้เกิดการบูรณาการในการขับเคลื่อนระหว่างจังหวัด กลุ่มจังหวัด และส่วนราชการ เป็นไปอย่างมีประสิทธิภาพ ซึ่งมติคณะรัฐมนตรีเมื่อวันที่ 25 ตุลาคม 2559 เห็นชอบให้กระทรวงมหาดไทย (มท.) มีกลไกการขับเคลื่อนเป้าหมายการพัฒนาที่ยั่งยืนในระดับพื้นที่ และมติคณะรัฐมนตรี เมื่อวันที่ 24 มีนาคม 2563 รับทราบผลการประชุมคณะกรรมการเพื่อการพัฒนาที่ยั่งยืน (กพย.) ครั้งที่ 1/2562 เมื่อวันที่ 19 ธันวาคม 2562 โดยที่ประชุมเห็นชอบหลักการร่างแผนการขับเคลื่อนเป้าหมายการพัฒนาที่ยั่งยืนสำหรับประเทศไทย

แนวคิดการจัดทำตัวชี้วัดการพัฒนาระดับจังหวัดและกลุ่มจังหวัดเป็นการพัฒนาเครื่องมือที่ใช้วัดสถานะการพัฒนาพื้นที่จังหวัดและกลุ่มจังหวัดเชิงเปรียบเทียบ โดยมีเงื่อนไขข้อมูลที่น่ามาจัดทำตัวชี้วัดจะต้องมีการจัดเก็บครอบคลุมทั้ง 76 จังหวัด และจัดเก็บอย่างต่อเนื่องทุกปีหรือปีเว้นปี สำหรับการดำเนินการในปี 2566



ได้นำเป้าหมายการพัฒนาที่ยั่งยืนมาปรับใช้เป็นกรอบในการปรับปรุงตัวชี้วัดการพัฒนาระดับจังหวัด เพื่อให้จังหวัดมีข้อมูลตัวชี้วัดที่สะท้อนระดับการพัฒนาในพื้นที่และสอดคล้องกับเป้าหมายการจัดทำตัวชี้วัด SDGs ในระดับพื้นที่ของประเทศ โดยได้จัดทำข้อมูลเป็นอนุกรมตั้งแต่ ปี 2560 – 2564 โดยรายงานตัวชี้วัดการพัฒนาระดับจังหวัดและกลุ่มจังหวัด เดือนกันยายน พ.ศ. 2566 มีการนำเสนอผลการเปรียบเทียบ การพัฒนาในระดับภาพรวม ระดับรายตัวชี้วัด และระดับจังหวัด และกลุ่มจังหวัด ในรูปแบบที่ กราฟแท่งเปรียบเทียบ 5 ปี และกราฟใยแมงมุม รวมทั้งตารางข้อมูล เปรียบเทียบ 5 ปี ในแต่ละตัวชี้วัดเทียบกับค่ากลางของประเทศ

โดยที่จังหวัด กลุ่มจังหวัดสามารถใช้ตัวชี้วัดชุดใหม่นี้ เป็นเครื่องมือในการวิเคราะห์เปรียบเทียบผลการพัฒนาและแนวโน้มของประเด็นปัญหาในพื้นที่ได้อย่างต่อเนื่อง และนำไปใช้ประกอบการวางแผนและจัดทำแผนพัฒนาจังหวัดและกลุ่มจังหวัด และกำหนดแผนงานโครงการอย่างสอดคล้อง รวมทั้งส่วนราชการสามารถนำตัวชี้วัดไปใช้ประโยชน์ในการวิเคราะห์และชี้พื้นที่เป้าหมายการพัฒนาในระดับจังหวัดและกลุ่มจังหวัดในส่วนที่เกี่ยวข้องกับภารกิจเพื่อกำหนดโครงการและงบประมาณได้ชัดเจนยิ่งขึ้น

ทั้งนี้ ตัวชี้วัดการพัฒนาระดับจังหวัด (Common Indicators) ชุดใหม่ มีการจัดกลุ่มข้อมูลตัวชี้วัดตามกรอบเป้าหมายการพัฒนาที่ยั่งยืน 5 มิติ ได้แก่ มิติการพัฒนาคคน มิติเศรษฐกิจและความมั่งคั่ง มิติสิ่งแวดล้อม มิติสันติภาพและยุติธรรม และมิติความเป็นหุ้นส่วนการพัฒนา ประกอบด้วยตัวชี้วัดในแต่ละมิติ ดังนี้

<sup>21</sup> [https://www.nesdc.go.th/ewt\\_dl\\_link.php?nid=14282&filename=index](https://www.nesdc.go.th/ewt_dl_link.php?nid=14282&filename=index)

## 1) มิติการพัฒนาคน

- (1.1) สัดส่วนประชากรยากจน (ร้อยละ)
- (1.2) ทารกแรกเกิดที่มีน้ำหนักต่ำกว่าเกณฑ์ (ร้อยละ)
- (1.3) เด็ก 0 – 5 ปีที่มีพัฒนาการสมวัย (ร้อยละ)
- (1.4) อัตราการคลอดมีชีพในหญิงอายุ 15 – 19 ปี (ต่อประชากรหญิงอายุ 15 – 19 ปีพันคน)
- (1.5) ประชากรที่เจ็บป่วยที่เป็นผู้ป่วยใน (ร้อยละ)
- (1.6) อัตราส่วนประชากรต่อแพทย์ (คน/แพทย์)
- (1.7) การเข้าเรียนมัธยมศึกษาตอนปลายและอาชีวศึกษา (ร้อยละ)
- (1.8) จำนวนปีการศึกษาเฉลี่ยประชากรไทยอายุ 15 – 59 ปี (ปี)
- (1.9) คะแนนเฉลี่ยการทดสอบ O – NET ระดับมัธยมศึกษาตอนปลาย (คะแนน)

## 2) มิติเศรษฐกิจและความมั่งคั่ง

- (2.1) อัตราการเปลี่ยนแปลงของรายได้เฉลี่ยของเดือนของครัวเรือนในจังหวัด (ร้อยละ)
- (2.2) อัตราการเปลี่ยนแปลงของผลิตภัณฑ์จังหวัด (ร้อยละ)
- (2.3) มูลค่าผลิตภัณฑ์จังหวัดเฉลี่ยต่อหัว (บาท/คน)
- (2.4) อัตราการขยายตัวรายได้ท่องเที่ยว (ร้อยละ)
- (2.5) อัตราการว่างงาน (ร้อยละ)
- (2.6) อัตราส่วนหนี้เฉลี่ยต่อรายได้เฉลี่ยของครัวเรือน (เท่า)
- (2.7) ผลิตภาพแรงงาน (บาท/คน)
- (2.8) แรงงานที่มีหลักประกันทางสังคม (ร้อยละ)
- (2.9) ครัวเรือนที่มีที่อยู่อาศัยใช้วัสดุคงทนและเป็นของตนเอง (ร้อยละ)
- (2.10) หมู่บ้านที่ถนนสายหลักใช้การได้ตลอดปี (ร้อยละ)
- (2.11) สัมประสิทธิ์ความไม่เสมอภาคของรายได้

## 3) มิติสิ่งแวดล้อม

- (3.1) อัตราการเปลี่ยนแปลงของพื้นที่ป่าไม้ในจังหวัด (ร้อยละ)
- (3.2) สัดส่วนปริมาณขยะที่กำจัดถูกต้องต่อปริมาณขยะที่เกิดขึ้น (ร้อยละ)
- (3.3) ครัวเรือนที่เข้าถึงน้ำประปา (ร้อยละ)
- (3.4) ประชากรที่ประสบภัยพิบัติ (ร้อยละ)
- (3.5) อัตราการร้องเรียนปัญหามลพิษ (เรื่องต่อประชากรแสนคน)

## 4) มิติสันติภาพและยุติธรรม

- (4.1) การแจ้งความคดี ซีวิต ร่างกาย เพศ และคดีประทุษร้ายต่อทรัพย์สิน (รายต่อประชากรแสนคน)
- (4.2) จำนวนผู้ต้องหาคดียาเสพติด (ต่อแสนคน)
- (4.3) จำนวนผู้เข้ารับการรักษาพยาบาล (ต่อแสนคน)
- (4.4) จำนวนเจ้าหน้าที่ตำรวจ (ต่อแสนคน)
- (4.5) การฆ่าตัวตายสำเร็จ (รายต่อประชากรแสนคน)

## 5) มิติความเป็นหุ้นส่วนการพัฒนา

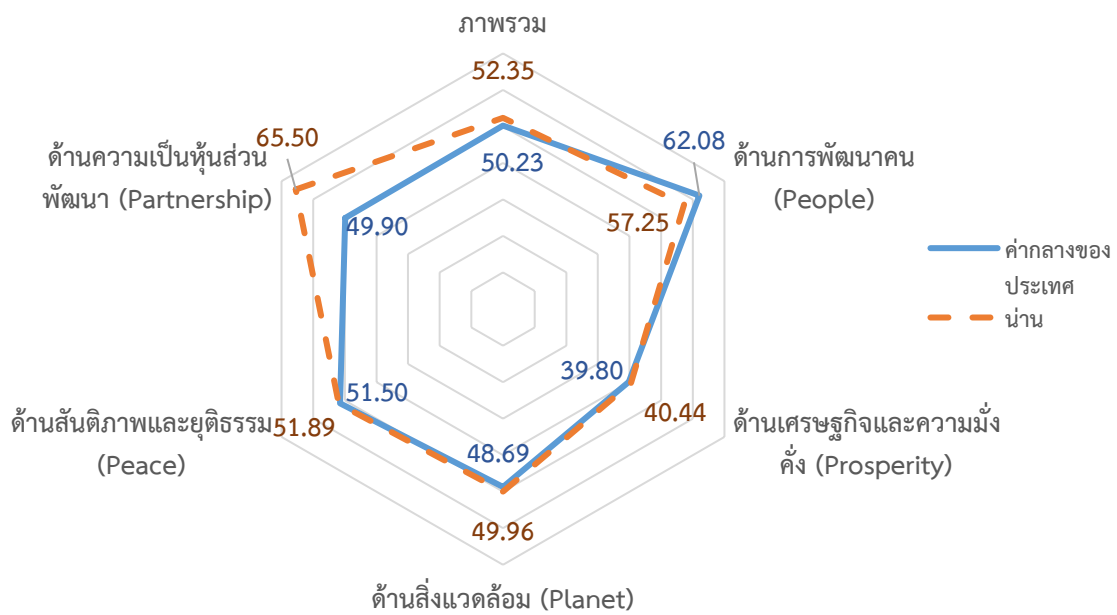
- (5.1) ประชากรที่เข้าถึงอินเทอร์เน็ต (ร้อยละ)

- (5.2) ภาษีที่ท้องถิ่นจัดเก็บได้ต่อรายได้รวมที่ไม่รวมเงินอุดหนุนและเงินอุดหนุนเฉพาะกิจ (ร้อยละ)
- (5.3) ความสามารถในการเบิกจ่ายงบประมาณของจังหวัด (ร้อยละ)
- (5.4) จำนวนองค์กรชุมชน (แห่งต่อประชากรแสนคน)

จากรายงานตัวชี้วัดการพัฒนาระดับจังหวัดและกลุ่มจังหวัด เดือนกันยายน พ.ศ. 2566 ของสำนักงานสภาพัฒนาการเศรษฐกิจและสังคมแห่งชาติ (ภาคผนวก ข) สามารถวิเคราะห์ค่าดัชนีการพัฒนาจังหวัด<sup>22</sup> ในแต่ละมิติ เพื่อจัดลำดับความสำคัญในการพัฒนา (Priority) โดยใช้วิธีการเปรียบเทียบค่าดัชนีระหว่างจังหวัดและการเปรียบเทียบค่าดัชนีระหว่างปี ได้ดังนี้

### 1. การเปรียบเทียบค่าดัชนีระหว่างจังหวัด

การเปรียบเทียบค่าดัชนีระหว่างจังหวัด เป็นการเปรียบเทียบค่าดัชนีระหว่างค่ากลางของประเทศ<sup>23</sup> ปี 2564 กับค่าดัชนีจังหวัดน่าน พบว่า ดัชนีรวมการพัฒนาจังหวัดน่าน มีค่าเท่ากับ 52.35 ซึ่งสูงกว่าค่ากลางของประเทศ (50.23) เมื่อพิจารณาแต่ละมิติการพัฒนา พบว่า ดัชนีด้านสิ่งแวดล้อม ดัชนีด้านสันติภาพ และยุติธรรม ดัชนีด้านความเป็นหุ้นส่วนพัฒนา และดัชนีด้านเศรษฐกิจและความมั่งคั่ง มีค่าสูงกว่าค่ากลางของประเทศ ส่วนดัชนีด้านการพัฒนาคน มีค่าต่ำกว่าค่ากลางของประเทศ ดังภาพ 7



ภาพ 7 การเปรียบเทียบค่าดัชนีระหว่างจังหวัดในปี 2564

<sup>22</sup> การคำนวณดัชนีการพัฒนาจังหวัด โดย ดัชนีย่อย คำนวณจากค่าเฉลี่ยเลขคณิต (Arithmetic Mean) จากข้อมูลตัวชี้วัดในแต่ละมิติ ดัชนีรวม คำนวณจากค่าเฉลี่ยแบบเรขาคณิต (Geometric Mean) จากดัชนีย่อยทั้ง 5 ด้าน

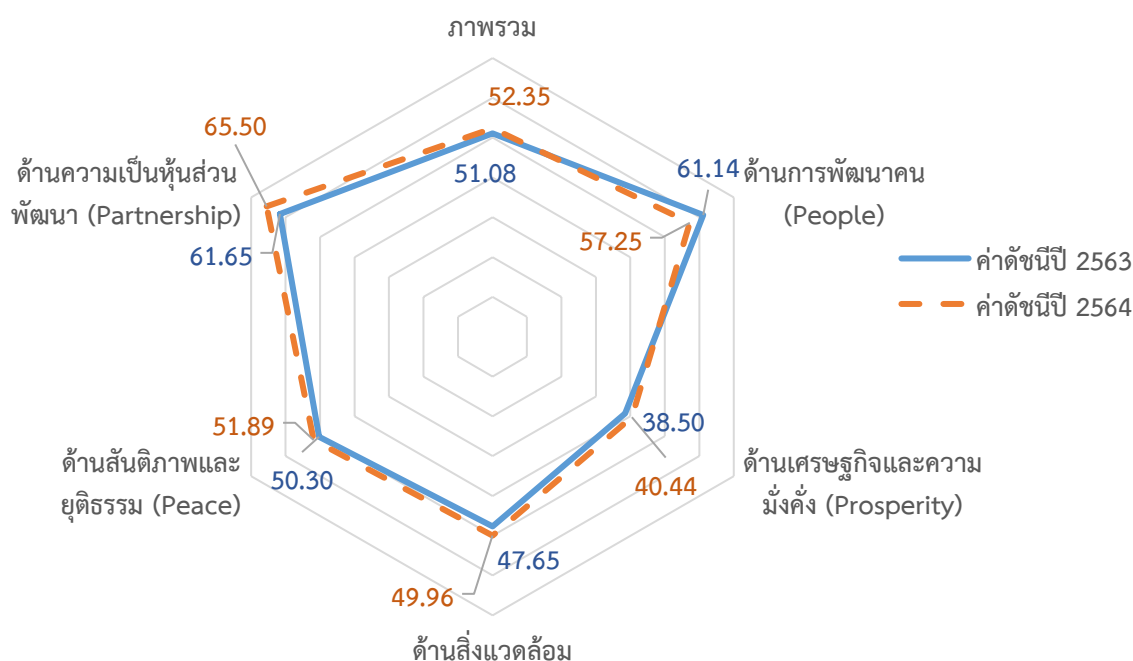
<sup>23</sup> ค่ากลางของประเทศ คำนวณจากค่ามัธยฐาน (Median) ของดัชนีผสม (Composite Index) ค่าดัชนีรวม หรือดัชนีย่อยในแต่ละมิติ

ตาราง 4 การเปรียบเทียบค่าดัชนีระหว่างจังหวัดในปี 2564

มิติการพัฒนา	ค่ากลางของประเทศ	ค่าดัชนีจังหวัด	ผลการเปรียบเทียบ
ภาพรวมของจังหวัดน่าน	50.23	52.35	สูงกว่าค่ากลางของประเทศ
1. ด้านการพัฒนาคน	62.08	57.25	ต่ำกว่าค่ากลางของประเทศ
2. ด้านเศรษฐกิจและความมั่งคั่ง	39.80	40.44	สูงกว่าค่ากลางของประเทศ
3. ด้านสิ่งแวดล้อม	48.69	49.96	สูงกว่าค่ากลางของประเทศ
4. ด้านสันติภาพและยุติธรรม	51.50	51.89	สูงกว่าค่ากลางของประเทศ
5. ด้านความเป็นหุ้นส่วนพัฒนา	49.90	65.50	สูงกว่าค่ากลางของประเทศ

## 2. การเปรียบเทียบค่าดัชนีระหว่างปี

การเปรียบเทียบค่าดัชนีระหว่างปี เป็นการเปรียบเทียบค่าดัชนีของจังหวัดน่าน ระหว่างปี 2564 และปี 2563 พบว่า ดัชนีรวมการพัฒนาจังหวัดน่าน ปี 2564 มีค่าเท่ากับ 52.35 ซึ่งสูงกว่าปี 2563 (51.08) เมื่อพิจารณาแต่ละมิติการพัฒนา พบว่า ค่าดัชนีในปี 2564 ด้านเศรษฐกิจและความมั่งคั่ง ด้านความเป็นหุ้นส่วนพัฒนา ดัชนีด้านสิ่งแวดล้อม และดัชนีด้านสันติภาพและยุติธรรม มีค่าสูงกว่าปี 2563 ส่วนดัชนีด้านการพัฒนาคน มีค่าต่ำกว่าปี 2563 ดังภาพ 8



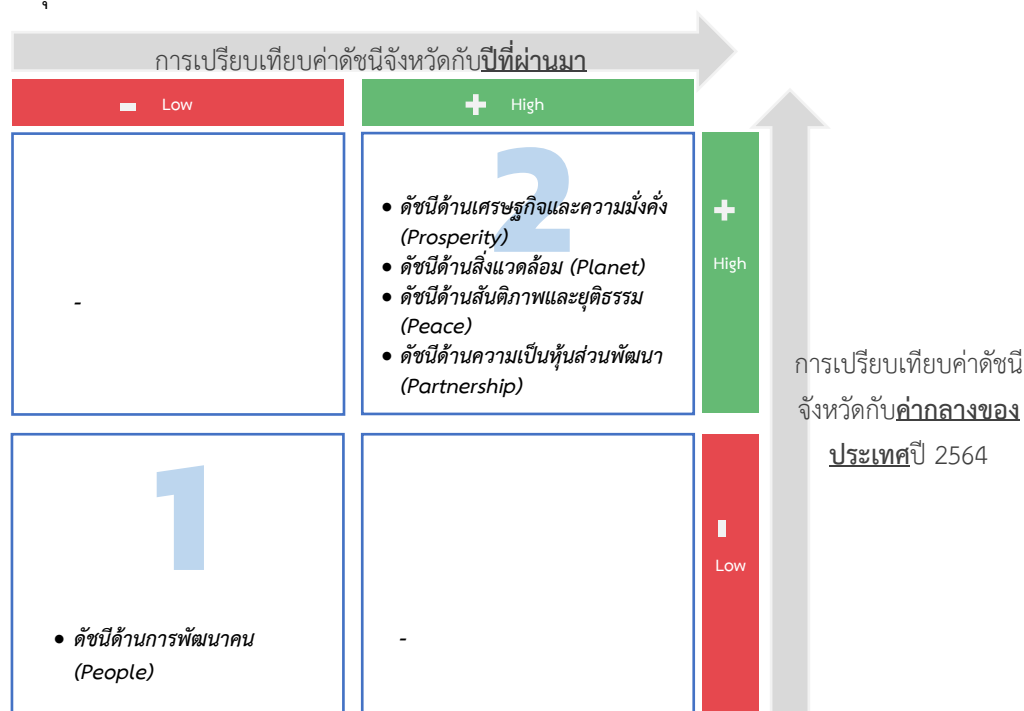
ภาพ 8 การเปรียบเทียบค่าดัชนีระหว่างปี 2563 และ 2564

ตาราง 5 การเปรียบเทียบค่าดัชนีระหว่างปี 2563 – 2564

มิติการพัฒนา	ค่าดัชนีปี 2563	ค่าดัชนีปี 2564	ผลการเปรียบเทียบ
ภาพรวมของจังหวัดน่าน	51.08	52.35	สูงกว่าปีที่ผ่านมา
1. ด้านการพัฒนาคน	61.14	57.25	ต่ำกว่าปีที่ผ่านมา
2. ด้านเศรษฐกิจและความมั่งคั่ง	38.50	40.44	สูงกว่าปีที่ผ่านมา
3. ด้านสิ่งแวดล้อม	47.65	49.96	สูงกว่าปีที่ผ่านมา
4. ด้านสันติภาพและยุติธรรม	50.30	51.89	สูงกว่าปีที่ผ่านมา
5. ด้านความเป็นหุ้นส่วนพัฒนา	61.65	65.50	สูงกว่าปีที่ผ่านมา

จากการเปรียบเทียบค่าดัชนีระหว่างจังหวัดและการเปรียบเทียบค่าดัชนีระหว่างปีของจังหวัดน่าน สามารถวิเคราะห์ลำดับความสำคัญของมิติการพัฒนาจังหวัด ดังภาพ 9 มีรายละเอียดดังนี้

- 1) มิติที่ควรพัฒนาเป็นลำดับที่ 1 หมายถึง ค่าดัชนีของจังหวัดต่ำกว่าค่ากลางของประเทศ และต่ำกว่าปีที่ผ่านมา ได้แก่ ด้านการพัฒนาคน
- 2) มิติที่ควรพัฒนาเป็นลำดับที่ 2 หมายถึง ค่าดัชนีของจังหวัดสูงกว่าค่ากลางของประเทศ และสูงกว่าปีที่ผ่านมา ได้แก่ ด้านเศรษฐกิจและความมั่งคั่ง ดัชนีด้านสิ่งแวดล้อม ด้านสันติภาพและยุติธรรม ด้านความเป็นหุ้นส่วนพัฒนา

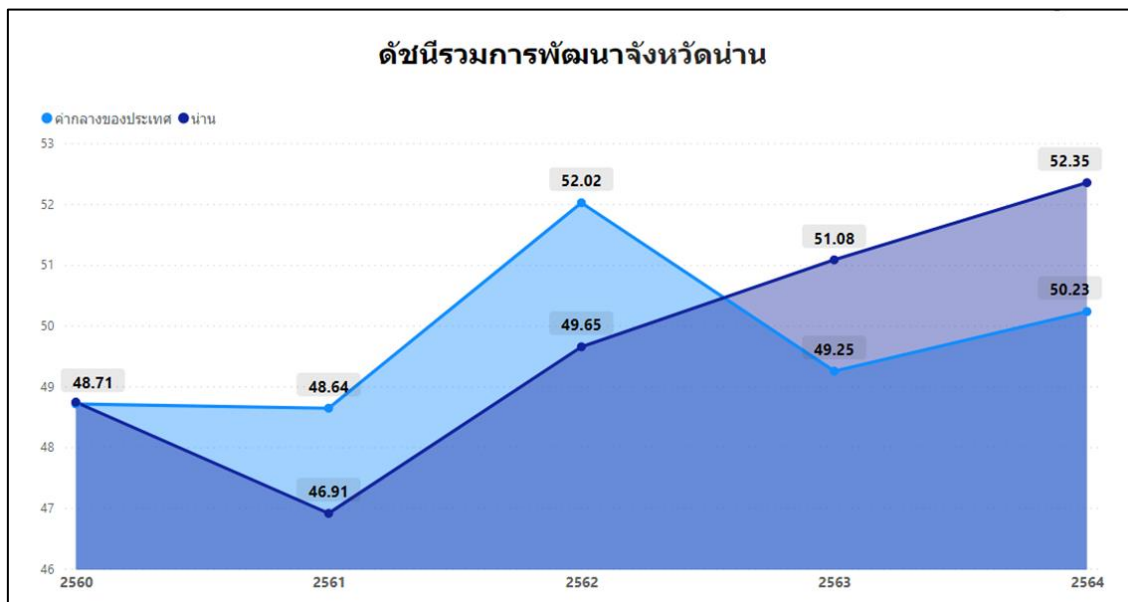


ภาพ 9 การวิเคราะห์ลำดับความสำคัญของมิติการพัฒนาจังหวัด

เมื่อพิจารณาค่าดัชนีของตัวชี้วัดในแต่ละมิติ ประกอบด้วย ดัชนีรวมการพัฒนาจังหวัด มิติการพัฒนาคน มิติเศรษฐกิจและความมั่งคั่ง มิติสิ่งแวดล้อม มิติสันติภาพและยุติธรรม และมิติความเป็นหุ้นส่วนพัฒนา มีรายละเอียดดังนี้

## 1. ดัชนีรวมการพัฒนาจังหวัด

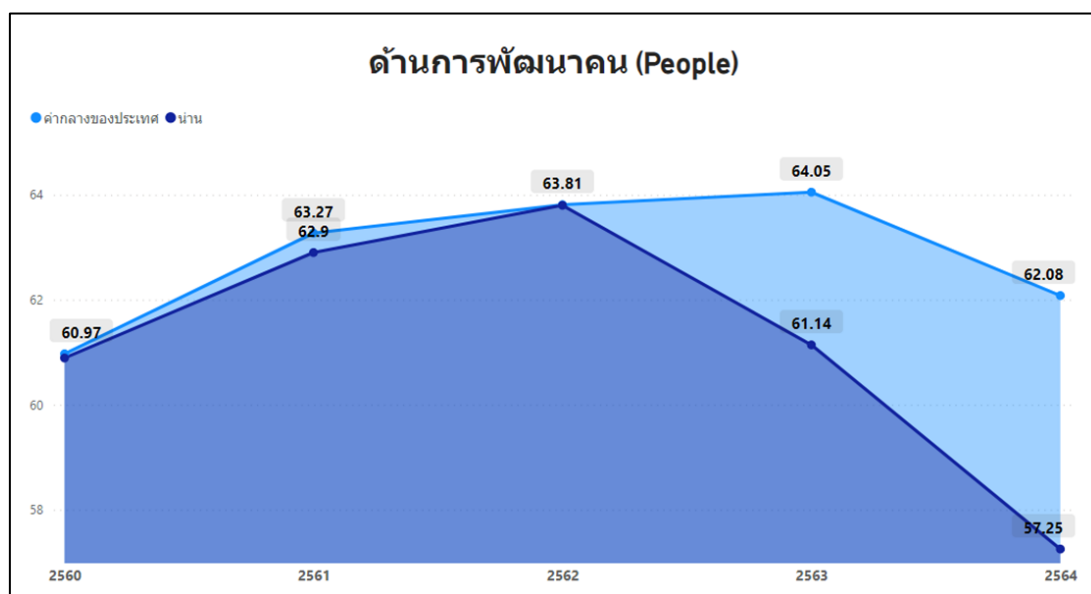
ดัชนีรวมการพัฒนาจังหวัดน่าน สูงกว่าค่ากลางของประเทศ และสูงกว่าปีที่ผ่านมา โดยการเปรียบเทียบค่าดัชนีระหว่างจังหวัด ปี 2564 ดัชนีรวมการพัฒนาจังหวัดน่าน เท่ากับ 52.35 ซึ่งสูงกว่าค่ากลางของประเทศ (50.23) และการเปรียบเทียบค่าดัชนีระหว่างปี 2564 และปี 2563 ดัชนีรวมการพัฒนาจังหวัดน่าน ปี 2564 (52.35) ซึ่งสูงกว่าปี 2563 (51.08) ดังภาพ 10



ภาพ 10 ดัชนีการพัฒนารวมของจังหวัดน่านเทียบกับค่ากลางประเทศปี 2560 – 2564

## 2. ดัชนีด้านการพัฒนาคน

ดัชนีด้านการพัฒนาคนจังหวัดน่าน ต่ำกว่าค่ากลางของประเทศ และต่ำกว่าปีที่ผ่านมา โดยการเปรียบเทียบค่าดัชนีระหว่างจังหวัด ปี 2564 ด้านการพัฒนาคนของจังหวัดน่าน เท่ากับ 57.25 ซึ่งต่ำกว่าค่ากลางของประเทศ (62.08) และการเปรียบเทียบค่าดัชนีระหว่างปี ด้านการพัฒนาคนของจังหวัดน่าน ปี 2564 (57.25) มีค่าต่ำกว่า ปี 2563 (61.14) ดังภาพ 11



ภาพ 11 ดัชนีด้านการพัฒนาคนของจังหวัดน่านเทียบกับค่ากลางประเทศปี 2560 – 2564

จากผลการวิเคราะห์การเปรียบเทียบค่าดัชนีระหว่างจังหวัดและการเปรียบเทียบค่าดัชนีระหว่างปี ด้านการพัฒนาคนจังหวัดน่าน พบว่า ดัชนีด้านการพัฒนาคนมีค่าต่ำกว่าค่ากลางของประเทศ และต่ำกว่า ปีที่ผ่านมา จึงควรให้ความสำคัญในการพัฒนาตัวชี้วัดในมิติการพัฒนาคนก่อนเป็นลำดับแรก ทั้งนี้ดัชนี ด้านการพัฒนาคน ประกอบด้วยตัวชี้วัด 9 ตัวชี้วัด โดยแบ่งตัวชี้วัดออกเป็น 2 กลุ่ม คือ

1. ตัวชี้วัดที่ต้องพัฒนา คือ ค่าตัวชี้วัดของจังหวัดน่านที่มีค่าสูงกว่าค่ากลางของประเทศสำหรับ ตัวชี้วัดที่มีการผกผันข้อมูล<sup>24</sup> และค่าตัวชี้วัดของจังหวัดน่านที่มีค่าต่ำกว่าค่ากลางของประเทศสำหรับตัวชี้วัด ที่แปรผันตามข้อมูล<sup>25</sup>

2. ตัวชี้วัดที่มีการพัฒนาที่ดี คือ ค่าตัวชี้วัดของจังหวัดน่านที่มีค่าต่ำกว่าค่ากลางของประเทศ สำหรับตัวชี้วัดที่มีการผกผันข้อมูล และค่าตัวชี้วัดของจังหวัดน่านที่มีค่าสูงกว่าค่ากลางของประเทศสำหรับ ตัวชี้วัดที่แปรผันตามข้อมูล

การนำเสนอค่าดัชนีของตัวชี้วัดในแต่ละมิติ มีลักษณะเป็นแผนภูมิมาตรวัด (Gauge chart) เป็นแผนภูมิที่แสดงข้อมูลค่าดัชนีของตัวชี้วัดเปรียบเทียบกับค่ากลางของประเทศ มีลักษณะเป็นแผนภูมิครึ่ง วงกลม (ครึ่งบน) จะแสดงค่าดัชนีของตัวชี้วัดในช่องว่างภายในครึ่งวงกลม โดยจะมีเข็มที่ชี้ไปยังตำแหน่ง ค่าดัชนีของตัวชี้วัดนั้นๆ และมีค่ากลางของประเทศอยู่กึ่งกลางของกราฟ พื้นสีในกราฟประกอบด้วย 2 สี คือ แดงและเขียว ซึ่งมีการแปรความหมายตามการแปรผันของข้อมูล ดังนี้

1. เข็มชี้ในพื้นสีแดง หมายถึง ตัวชี้วัดนั้นต้องพัฒนา
2. เข็มชี้ในพื้นสีเขียว หมายถึง ตัวชี้วัดนั้นมีการพัฒนาที่ดี

สำหรับมิติการพัฒนาด้านอื่น ๆ ซึ่งมีค่าดัชนีของจังหวัดสูงกว่าค่ากลางของประเทศ และสูงกว่า ปีที่ผ่านมา ได้แก่ ด้านเศรษฐกิจและความมั่นคง ดัชนีด้านสิ่งแวดล้อม ด้านสันติภาพและยุติธรรม ด้านความเป็นหุ้นส่วนพัฒนา จึงควรให้ความสำคัญในการพัฒนาตัวชี้วัดเป็นลำดับถัดไป

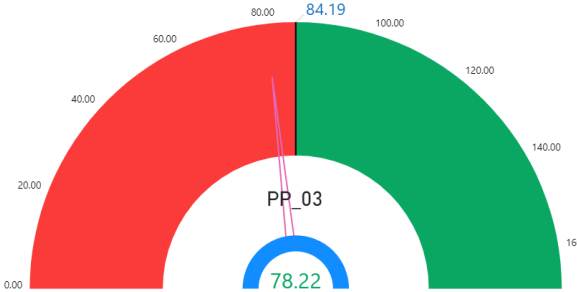
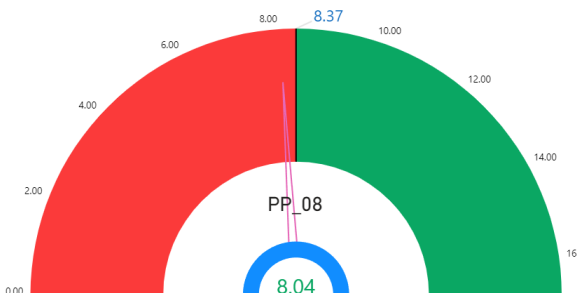
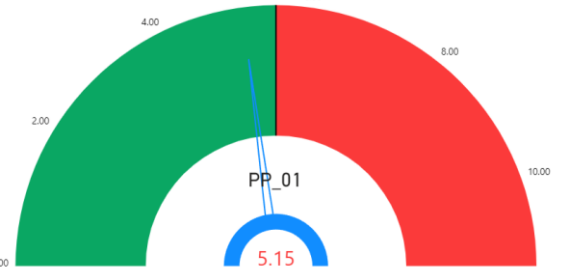
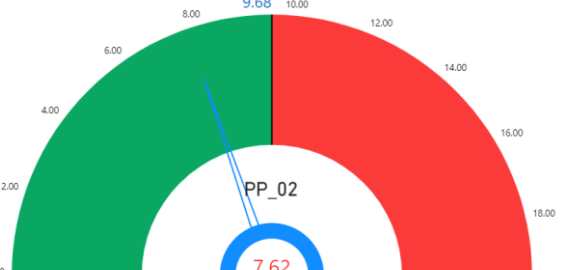
ตาราง 6 ตัวชี้วัดที่ต้องพัฒนาและตัวชี้วัดที่มีการพัฒนาที่ดีของดัชนีด้านการพัฒนาคน

ตัวชี้วัด	ค่าดัชนี
<b>1. ตัวชี้วัดที่ต้องพัฒนา (3 ตัวชี้วัด)</b>	
1.1 ตัวชี้วัดที่มีการผกผันข้อมูล (1 ตัวชี้วัด)	
PP_05 ประชากรที่เจ็บป่วยที่เป็นผู้ป่วยใน	

<sup>24</sup> ตัวชี้วัดที่มีการผกผันข้อมูล หรือตัวชี้วัดเชิงลบ (Negative indicators) คือ ตัวแปรที่ยิ่งมีค่าสูง จะยิ่งไม่ดี

<sup>25</sup> ตัวชี้วัดที่แปรผันตามข้อมูล หรือตัวชี้วัดเชิงบวก (Positive indicators) คือ ตัวแปรที่ยิ่งมีค่าสูง จะยิ่งดี

ตาราง 6 ตัวชี้วัดที่ต้องพัฒนาและตัวชี้วัดที่มีการพัฒนาที่ดีของดัชนีด้านการพัฒนาคน (ต่อ)

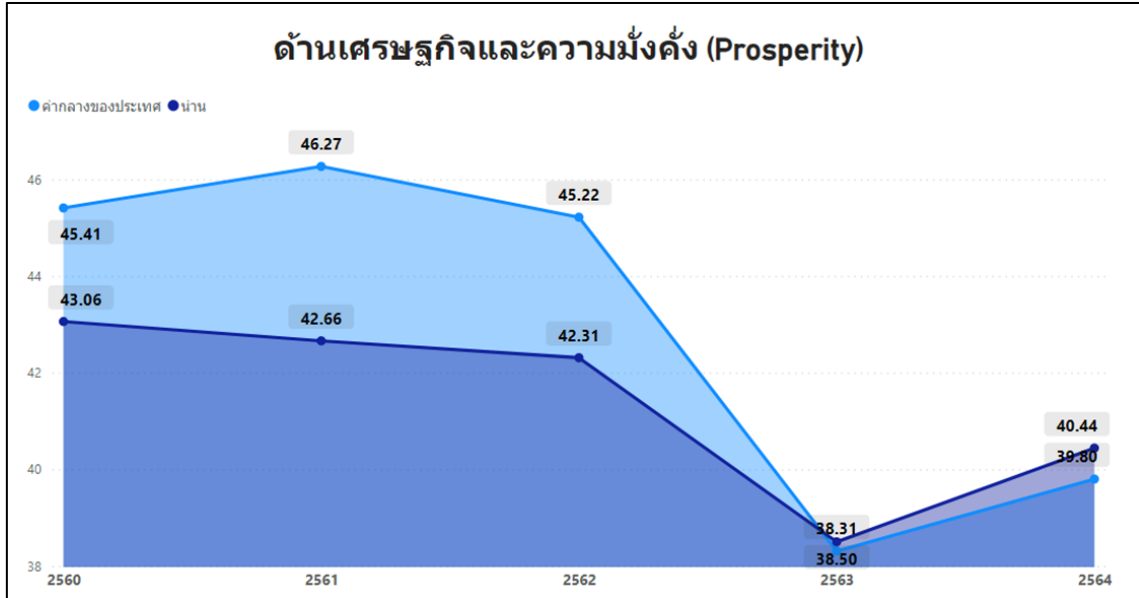
ตัวชี้วัด	ค่าดัชนี
1.2 ตัวชี้วัดที่แปรผันตามข้อมูล (2 ตัวชี้วัด)	
PP_03 เด็ก 0-5 ปีที่มีพัฒนาการสมวัย	
PP_08 จำนวนปีการศึกษาเฉลี่ยประชากรไทยอายุ 15-59 ปี	
2. ตัวชี้วัดที่มีการพัฒนาที่ดี (6 ตัวชี้วัด)	
2.1 ตัวชี้วัดที่มีการผูกผันข้อมูล (4 ตัวชี้วัด)	
PP_01 สัดส่วนประชากรยากจน	
PP_02 ทารกแรกเกิดที่มีน้ำหนักต่ำกว่าเกณฑ์	

ตาราง 6 ตัวชี้วัดที่ต้องพัฒนาและตัวชี้วัดที่มีการพัฒนาที่ดีของดัชนีด้านการพัฒนาคน (ต่อ)

ตัวชี้วัด	ค่าดัชนี
PP_04 อัตราการคลอดมีชีพในหญิงอายุ 15-19 ปี	<p>25.41 22.43 PP_04</p>
PP_06 อัตราส่วนประชากรต่อแพทย์	<p>2,450.00 2,338 PP_06</p>
2.2 ตัวชี้วัดที่แปรผันตามข้อมูล (2 ตัวชี้วัด)	
PP_07 การเข้าเรียนมัธยมศึกษาตอนปลายและอาชีวศึกษา	<p>77.39 79.24 PP_07</p>
PP_09 คะแนนเฉลี่ยการทดสอบ O-NET ระดับมัธยมศึกษาตอนปลาย	<p>31.70 35.60 PP_09</p>

### 3. ด้านเศรษฐกิจและความมั่งคั่ง

การเปรียบเทียบค่าดัชนีระหว่างจังหวัด ปี 2564 ด้านเศรษฐกิจและความมั่งคั่งของจังหวัดน่าน เท่ากับ 40.44 ซึ่งสูงกว่าค่ากลางของประเทศ (39.80) และการเปรียบเทียบค่าดัชนีระหว่างปี ด้านเศรษฐกิจและความมั่งคั่งของจังหวัดน่าน ปี 2564 (40.44) มีค่าสูงกว่า ปี 2563 (38.50) ดังภาพ 12



ภาพ 12 ดัชนีการพัฒนาด้านเศรษฐกิจและความมั่งคั่งของจังหวัดน่านเทียบกับค่ากลางประเทศปี 2560 – 2564

จากผลการวิเคราะห์การเปรียบเทียบค่าดัชนีระหว่างจังหวัดและการเปรียบเทียบค่าดัชนีระหว่างปี ด้านเศรษฐกิจและความมั่งคั่งของจังหวัดน่าน พบว่า มีค่าสูงกว่าค่ากลางของประเทศ และสูงกว่าปีที่ผ่านมา ทั้งนี้ดัชนีด้านเศรษฐกิจและความมั่งคั่ง ประกอบด้วยตัวชี้วัด 11 ตัวชี้วัด แบ่งตามตัวชี้วัดที่ต้องพัฒนา และตัวชี้วัดที่มีการพัฒนาที่ดี มีรายละเอียดดังนี้

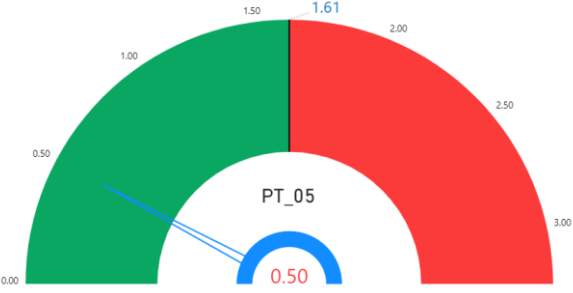
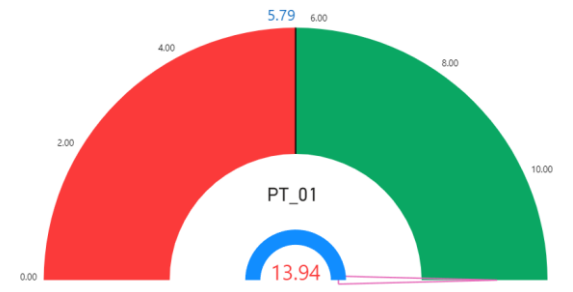
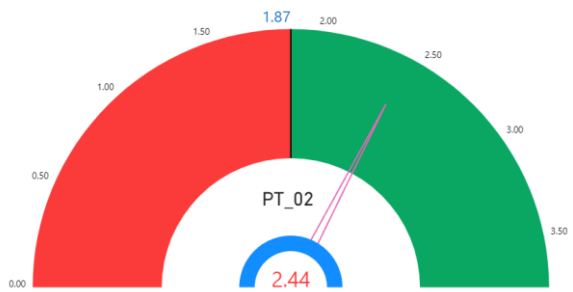
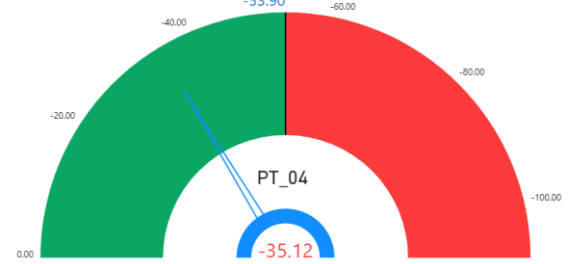
ตาราง 7 ตัวชี้วัดที่ต้องพัฒนาและตัวชี้วัดที่มีการพัฒนาที่ดีของดัชนีด้านเศรษฐกิจและความมั่งคั่ง

ตัวชี้วัด	ค่าดัชนี
<b>1. ตัวชี้วัดที่ต้องพัฒนา (5 ตัวชี้วัด)</b>	
1.1 ตัวชี้วัดที่มีการผกผันข้อมูล (2 ตัวชี้วัด)	
PT_06 อัตราส่วนหนี้เฉลี่ยต่อรายได้เฉลี่ยของครัวเรือน	

ตาราง 7 ตัวชี้วัดที่ต้องพัฒนาและตัวชี้วัดที่มีการพัฒนาที่ดีของดัชนีด้านเศรษฐกิจและความมั่งคั่ง (ต่อ)

ตัวชี้วัด	ค่าดัชนี
PT_11 สัมประสิทธิ์ความไม่เสมอภาคของรายได้	
1.2 ตัวชี้วัดที่แปรผันตามข้อมูล (3 ตัวชี้วัด)	
PT_03 มูลค่าผลิตภัณฑ์จังหวัดเฉลี่ยต่อหัว	
PT_07 ผลิตภาพแรงงาน	
PT_08 แรงงานที่มีหลักประกันทางสังคม	

ตาราง 7 ตัวชี้วัดที่ต้องพัฒนาและตัวชี้วัดที่มีการพัฒนาที่ดีของดัชนีด้านเศรษฐกิจและความมั่งคั่ง (ต่อ)

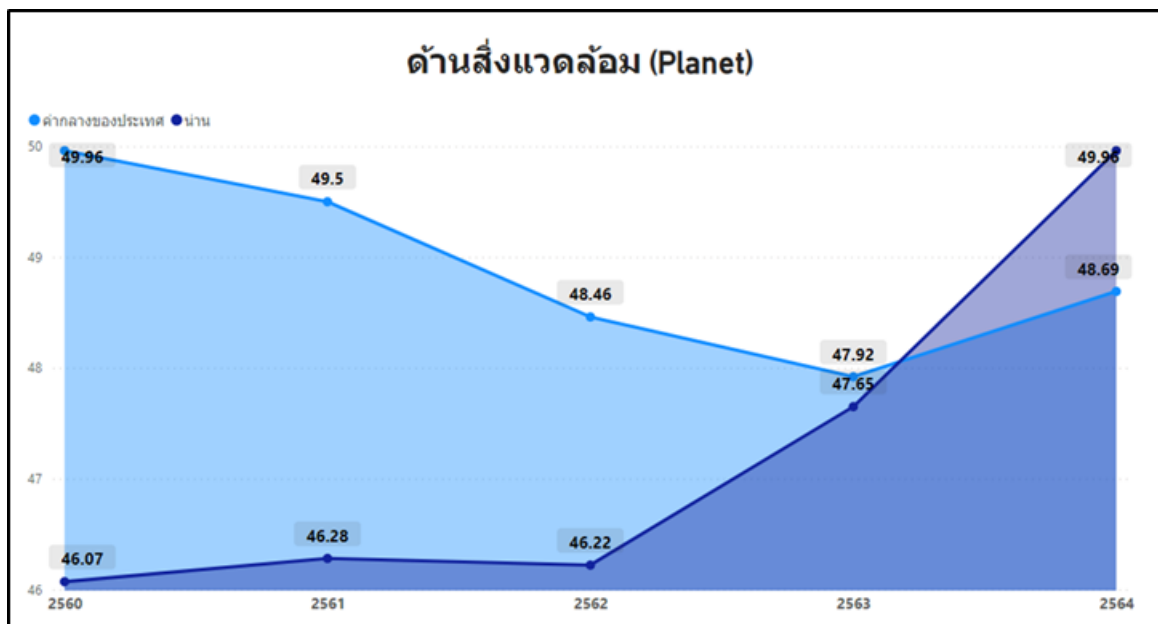
ตัวชี้วัด	ค่าดัชนี
<b>2. ตัวชี้วัดที่มีการพัฒนาที่ดี (6 ตัวชี้วัด)</b>	
2.1 ตัวชี้วัดที่มีการผูกพันข้อมูล (1 ตัวชี้วัด)	
PT_05 อัตราการว่างงาน	
2.2 ตัวชี้วัดที่แปรผันตามข้อมูล (5 ตัวชี้วัด)	
PT_01 อัตราการเปลี่ยนแปลงของรายได้เฉลี่ยของเดือนของครัวเรือนในจังหวัด	
PT_02 อัตราการเปลี่ยนแปลงของผลิตภัณฑ์จังหวัด	
PT_04 อัตราการขยายตัวรายได้ท่องเที่ยว	

ตาราง 7 ตัวชี้วัดที่ต้องพัฒนาและตัวชี้วัดที่มีการพัฒนาที่ดีของดัชนีด้านเศรษฐกิจและความมั่งคั่ง (ต่อ)

ตัวชี้วัด	ค่าดัชนี
PT_09 คริวเรือนที่มีที่อยู่อาศัยใช้วัสดุคงทนและเป็นของตนเอง	
PT_10 หมู่บ้านที่ถนนสายหลักใช้การได้ตลอดปี	

#### 4. ด้านสิ่งแวดล้อม

การเปรียบเทียบค่าดัชนีระหว่างจังหวัด ปี 2564 ด้านสิ่งแวดล้อมของจังหวัดน่านเท่ากับ 49.96 ซึ่งสูงกว่าค่ากลางของประเทศ (48.69) และการเปรียบเทียบค่าดัชนีระหว่างปี ด้านสิ่งแวดล้อมของจังหวัดน่าน ปี 2564 (49.96) มีค่าสูงกว่า ปี 2563 (47.65) ดังภาพ 13



ภาพ 13 ดัชนีด้านพัฒนาด้านสิ่งแวดล้อมของจังหวัดน่านเทียบกับค่ากลางประเทศปี 2560 – 2564

จากผลการวิเคราะห์การเปรียบเทียบค่าดัชนีระหว่างจังหวัดและการเปรียบเทียบค่าดัชนีระหว่างปี ด้านสิ่งแวดล้อมของจังหวัดน่าน พบว่า ค่าดัชนีด้านสิ่งแวดล้อมมีค่าสูงกว่าค่ากลางของประเทศ และสูงกว่าปีที่ผ่านมา ทั้งนี้ ดัชนีด้านสิ่งแวดล้อมประกอบด้วยตัวชี้วัด 5 ตัวชี้วัด แบ่งตามตัวชี้วัดที่ต้องพัฒนาและตัวชี้วัดที่มีการพัฒนาที่ดี มีรายละเอียดดังนี้

ตาราง 8 ตัวชี้วัดที่ต้องพัฒนาและตัวชี้วัดที่มีการพัฒนาที่ดีของดัชนีด้านพัฒนาด้านสิ่งแวดล้อม

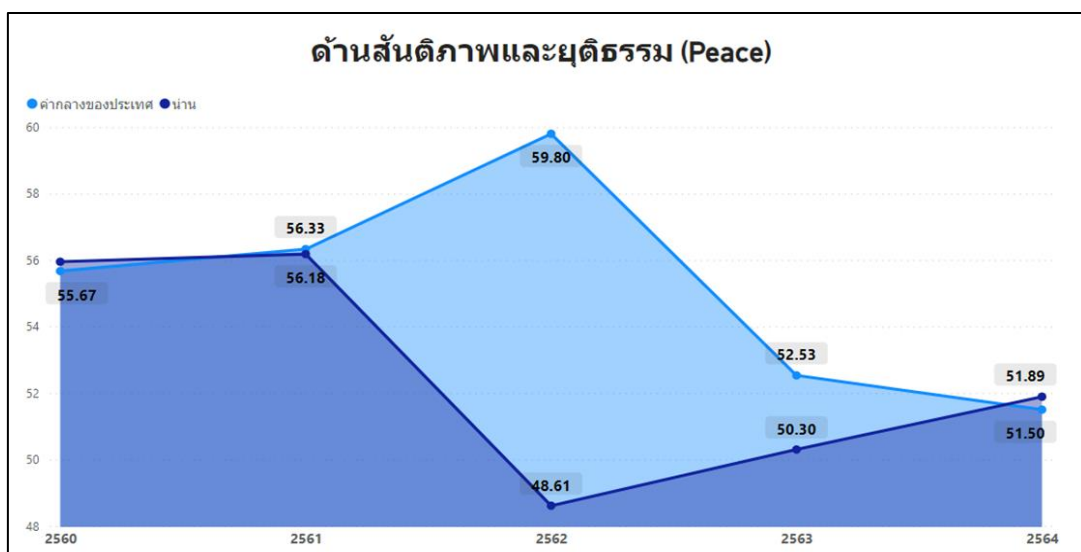
ตัวชี้วัด	ค่าดัชนี
<b>1. ตัวชี้วัดที่ต้องพัฒนา (3 ตัวชี้วัด)</b>	
1.1 ตัวชี้วัดที่มีการผูกพันข้อมูล (1 ตัวชี้วัด)	
PN_04 ประชากรที่ประสบภัยพิบัติ	
1.2 ตัวชี้วัดที่แปรผันตามข้อมูล (2 ตัวชี้วัด)	
PN_01 อัตราการเปลี่ยนแปลงของพื้นที่ป่าไม้ในจังหวัด	
PN_03 คร่าวเรือนที่เข้าถึงน้ำประปา	

ตาราง 8 ตัวชี้วัดที่ต้องพัฒนาและตัวชี้วัดที่มีการพัฒนาที่ดีของดัชนีด้านพัฒนาด้านสิ่งแวดล้อม (ต่อ)

ตัวชี้วัด	ค่าดัชนี
<b>2. ตัวชี้วัดที่มีการพัฒนาที่ดี (2 ตัวชี้วัด)</b>	
2.1 ตัวชี้วัดที่มีการผูกพันข้อมูล (1 ตัวชี้วัด)	
PN_05 อัตราการร้องเรียนปัญหามลพิษ	
2.2 ตัวชี้วัดที่แปรผันตามข้อมูล (1 ตัวชี้วัด)	
PN_02 สัดส่วนปริมาณขยะที่กำจัดถูกต้องต่อปริมาณขยะที่เกิดขึ้น	

## 5. ด้านสันติภาพและยุติธรรม

การเปรียบเทียบค่าดัชนีระหว่างจังหวัด ปี 2564 ด้านสันติภาพและยุติธรรมของจังหวัดน่านเท่ากับ 51.89 ซึ่งสูงกว่าค่ากลางของประเทศ (51.50) และการเปรียบเทียบค่าดัชนีระหว่างปี ด้านสันติภาพและยุติธรรมของจังหวัดน่าน ปี 2564 (51.89) มีค่าสูงกว่า ปี 2563 (50.30) ดังภาพ 14



ภาพ 14 ดัชนีการพัฒนาด้านสันติภาพและยุติธรรมของจังหวัดน่านเทียบกับค่ากลางประเทศปี 2560 – 2564

จากผลการวิเคราะห์การเปรียบเทียบค่าดัชนีระหว่างจังหวัดและการเปรียบเทียบค่าดัชนีระหว่างปี ด้านสันติภาพและยุติธรรมของจังหวัดน่าน พบว่า ค่าดัชนีด้านสันติภาพและยุติธรรมของจังหวัดน่าน มีค่าสูงกว่าค่ากลางของประเทศ และสูงกว่าปีที่ผ่านมา ทั้งนี้ ดัชนีการพัฒนาด้านสันติภาพและยุติธรรม ประกอบด้วยตัวชี้วัด 5 ตัวชี้วัด แบ่งตามตัวชี้วัดที่ต้องพัฒนาและตัวชี้วัดที่มีการพัฒนาที่ดี มีรายละเอียดดังนี้

ตาราง 9 ตัวชี้วัดที่ต้องพัฒนาและตัวชี้วัดที่มีการพัฒนาที่ดีของดัชนีด้านสันติภาพและยุติธรรม

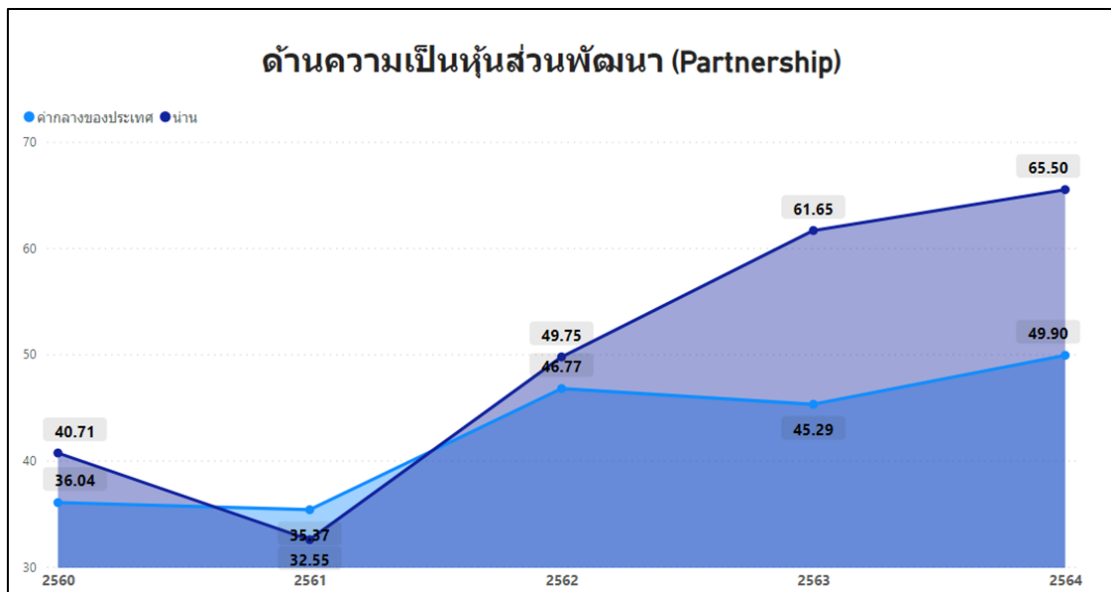
ตัวชี้วัด	ค่าดัชนี
<b>1. ตัวชี้วัดที่ต้องพัฒนา (2 ตัวชี้วัด)</b>	
ตัวชี้วัดที่มีการผกผันข้อมูล (2 ตัวชี้วัด)	
PC_02 จำนวนผู้ต้องหาคดียาเสพติด	
PC_05 การฆ่าตัวตายสำเร็จ	
<b>2. ตัวชี้วัดที่มีการพัฒนาที่ดี (3 ตัวชี้วัด)</b>	
2.1 ตัวชี้วัดที่มีการผกผันข้อมูล (1 ตัวชี้วัด)	
PC_01 การแจ้งความคดี ชีวิต ร่างกาย เพศ และคดี ประทุษร้ายต่อทรัพย์สิน	

ตาราง 9 ตัวชี้วัดที่ต้องพัฒนาและตัวชี้วัดที่มีการพัฒนาที่ดีของดัชนีด้านสันติภาพและยุติธรรม (ต่อ)

ตัวชี้วัด	ค่าดัชนี
2.2 ตัวชี้วัดที่แปรผันตามข้อมูล (2 ตัวชี้วัด)	
PC_03 จำนวนผู้เข้ารับการรักษาพยาบาล	
PC_04 จำนวนเจ้าหน้าที่ตำรวจ	

## 6. ด้านความเป็นหุ้นส่วนพัฒนา

การเปรียบเทียบค่าดัชนีระหว่างจังหวัด ปี 2564 ด้านความเป็นหุ้นส่วนพัฒนา ของจังหวัดน่าน เท่ากับ 65.50 ซึ่งสูงกว่าค่ากลางของประเทศ (49.90) และการเปรียบเทียบค่าดัชนีระหว่างปี ด้านความเป็นหุ้นส่วนพัฒนา ของจังหวัดน่าน ปี 2564 (65.50) มีค่าสูงกว่า ปี 2563 (61.65) ดังภาพ 15



ภาพ 15 ดัชนีการพัฒนาด้านความเป็นหุ้นส่วนพัฒนาของจังหวัดน่านเทียบกับค่ากลางประเทศปี 2560 – 2564

จากผลการวิเคราะห์การเปรียบเทียบค่าดัชนีระหว่างจังหวัดและการเปรียบเทียบค่าดัชนีระหว่างปีด้านความเป็นหุ้นส่วนพัฒนาของจังหวัดน่าน พบว่ามีค่าสูงกว่าค่ากลางของประเทศ และสูงกว่าปีที่ผ่านมา ทั้งนี้ ดัชนีด้านความเป็นหุ้นส่วนพัฒนาประกอบด้วยตัวชี้วัด 4 ตัวชี้วัด แบ่งตามตัวชี้วัดที่ต้องพัฒนา และตัวชี้วัดที่มีการพัฒนาที่ดี มีรายละเอียดดังนี้

ตาราง 10 ตัวชี้วัดที่ต้องพัฒนาและตัวชี้วัดที่มีการพัฒนาที่ดีของดัชนีด้านความเป็นหุ้นส่วนพัฒนา

ตัวชี้วัด	ค่าดัชนี
<b>1. ตัวชี้วัดที่ต้องพัฒนา (2 ตัวชี้วัด)</b>	
ตัวชี้วัดที่แปรผันตามข้อมูล (2 ตัวชี้วัด)	
PS_01 ประชากรที่เข้าถึงอินเทอร์เน็ต	
PS_02 ภาษีที่ท้องถิ่นจัดเก็บได้ต่อรายได้รวมที่ไม่รวมเงินอุดหนุนและเงินอุดหนุนเฉพาะกิจ	
<b>2. ตัวชี้วัดที่มีการพัฒนาที่ดี (2 ตัวชี้วัด)</b>	
ตัวชี้วัดที่แปรผันตามข้อมูล (2 ตัวชี้วัด)	
PS_03 ความสามารถในการเบิกจ่ายงบประมาณของจังหวัด	
PS_04 จำนวนองค์กรชุมชน	

ดังนั้น การวิเคราะห์ตัวชี้วัดการพัฒนาจังหวัดน่าน สรุปได้ว่า ต้องให้ความสำคัญกับ มิติการพัฒนาคนเป็นอันดับแรก ได้แก่ ด้านการเสริมสร้างพัฒนาการเด็กเล็ก ตั้งแต่อายุ 0 – 5 ปี ให้มีพัฒนาการที่สมวัย การเจ็บป่วยหนักของประชาชนจนโรงพยาบาลต้องรับเข้าเป็นผู้ป่วยใน และสนับสนุนให้ประชาชนให้ความสำคัญกับการศึกษา กระตุ้นให้เกิดการศึกษาต่อในระดับที่สูงที่สุดที่สามารถทำได้เป็นลำดับแรก จากนั้นจึงพัฒนาตัวชี้วัดด้านเศรษฐกิจและความมั่งคั่ง ด้านสิ่งแวดล้อม ด้านสันติภาพและยุติธรรม และด้านความเป็นหุ้นส่วนพัฒนา ผลการวิเคราะห์ตัวชี้วัดการพัฒนาจังหวัดน่าน โดยใช้วิธีการเปรียบเทียบค่าดัชนีระหว่างจังหวัดและการเปรียบเทียบค่าดัชนีระหว่างปี เพื่อวิเคราะห์ลำดับความสำคัญในการพัฒนาของ 34 ตัวชี้วัด สรุปได้ดังนี้

ตาราง 11 ลำดับความสำคัญของมิติการพัฒนาจังหวัดน่าน

ลำดับความสำคัญ	ตัวชี้วัด	การพัฒนา
<b>1</b>	<b>มิติการพัฒนาคน (ต่ำกว่าค่ากลาง,ต่ำกว่าปีที่ผ่านมา)</b>	
	PP_03 เด็ก 0-5 ปีที่มีพัฒนาการสมวัย	ต้องพัฒนา
	PP_05 ประชากรที่เจ็บป่วยที่เป็นผู้ป่วยใน	ต้องพัฒนา
	PP_08 จำนวนปีการศึกษาเฉลี่ยประชากรไทยอายุ 15-59 ปี	ต้องพัฒนา
	PP_01 สัดส่วนประชากรยากจน	มีการพัฒนาที่ดี
	PP_02 ทารกแรกเกิดที่มีน้ำหนักต่ำกว่าเกณฑ์	มีการพัฒนาที่ดี
	PP_04 อัตราการคลอดมีชีพในหญิงอายุ 15-19 ปี	มีการพัฒนาที่ดี
	PP_06 อัตราส่วนประชากรต่อแพทย์	มีการพัฒนาที่ดี
	PP_07 การเข้าเรียนมัธยมศึกษาตอนปลายและอาชีวศึกษา	มีการพัฒนาที่ดี
	PP_09 คะแนนเฉลี่ยการทดสอบ O-NET ระดับมัธยมศึกษาตอนปลาย	มีการพัฒนาที่ดี
<b>2</b>	<b>มิติเศรษฐกิจและความมั่งคั่ง (สูงกว่าค่ากลาง,สูงกว่าปีที่ผ่านมา)</b>	
	PT_03 มูลค่าผลิตภัณฑ์จังหวัดเฉลี่ยต่อหัว	ต้องพัฒนา
	PT_06 อัตราส่วนหนี้เฉลี่ยต่อรายได้เฉลี่ยของครัวเรือน	ต้องพัฒนา
	PT_07 ผลิตภาพแรงงาน	ต้องพัฒนา
	PT_08 แรงงานที่มีหลักประกันทางสังคม	ต้องพัฒนา
	PT_11 สัมประสิทธิ์ความไม่เสมอภาคของรายได้	ต้องพัฒนา
	PT_01 อัตราการเปลี่ยนแปลงของรายได้เฉลี่ยของเดือนของครัวเรือนในจังหวัด	มีการพัฒนาที่ดี
	PT_02 อัตราการเปลี่ยนแปลงของผลิตภัณฑ์จังหวัด	มีการพัฒนาที่ดี
	PT_04 อัตราการขยายตัวรายได้ท่องเที่ยว	มีการพัฒนาที่ดี
	PT_05 อัตราการว่างงาน	มีการพัฒนาที่ดี
	PT_09 ครัวเรือนที่มีที่อยู่อาศัยใช้วัสดุคงทนและเป็นของตนเอง	มีการพัฒนาที่ดี
	PT_10 หมู่บ้านที่ถนนสายหลักใช้การได้ตลอดปี	มีการพัฒนาที่ดี

ตาราง 11 ลำดับความสำคัญของมิติการพัฒนาจังหวัดน่าน (ต่อ)

ลำดับ ความสำคัญ	ตัวชี้วัด	การพัฒนา
<b>2</b>	<b>มิติสิ่งแวดล้อม (สูงกว่าค่ากลาง,สูงกว่าปีที่ผ่านมา)</b>	
	PN_01 อัตราการเปลี่ยนแปลงของพื้นที่ป่าไม้ในจังหวัด	ต้องพัฒนา
	PN_03 คริวเรือนที่เข้าถึงน้ำประปา	ต้องพัฒนา
	PN_04 ประชากรที่ประสบภัยพิบัติ	ต้องพัฒนา
	PN_02 สัดส่วนปริมาณขยะที่กำจัดถูกต้องต่อปริมาณขยะที่เกิดขึ้น	มีการพัฒนาที่ดี
	PN_05 อัตราการร้องเรียนปัญหามลพิษ	มีการพัฒนาที่ดี
<b>2</b>	<b>มิติสุขภาพและยุทธธรรม (สูงกว่าค่ากลาง,สูงกว่าปีที่ผ่านมา)</b>	
	PC_02 จำนวนผู้ต้องหาคดียาเสพติด	ต้องพัฒนา
	PC_05 การฆ่าตัวตายสำเร็จ	ต้องพัฒนา
	PC_01 การแจ้งความคดี ชีวิต ร่างกาย เพศ และคดีประทุษร้ายต่อทรัพย์	มีการพัฒนาที่ดี
	PC_03 จำนวนผู้เข้ารับการรักษาพยาบาล	มีการพัฒนาที่ดี
	PC_04 จำนวนเจ้าหน้าที่ตำรวจ	มีการพัฒนาที่ดี
<b>2</b>	<b>มิติความเป็นหุ้นส่วนพัฒนา (สูงกว่าค่ากลาง,สูงกว่าปีที่ผ่านมา)</b>	
	PS_01 ประชากรที่เข้าถึงอินเทอร์เน็ต	ต้องพัฒนา
	PS_02 ภาษีที่ท้องถิ่นจัดเก็บได้ต่อรายได้รวมที่ไม่รวมเงินอุดหนุนและเงินอุดหนุนเฉพาะกิจ	ต้องพัฒนา
	PS_03 ความสามารถในการเบิกจ่ายงบประมาณของจังหวัด	มีการพัฒนาที่ดี
	PS_04 จำนวนองค์กรชุมชน	มีการพัฒนาที่ดี

## บัญชีสถิติทางการที่เกี่ยวข้องกับการพัฒนาในระดับจังหวัด

บัญชีสถิติทางการที่เกี่ยวข้องกับการพัฒนาในระดับจังหวัด คือ บัญชีสถิติทางการจังหวัดน่าน ประกอบด้วย

- 3.1 บัญชีสถิติทางการตามประเด็นการพัฒนาจังหวัด
- 3.2 บัญชีสถิติทางการตามตัวชี้วัดการพัฒนาจังหวัด
- 3.3 บัญชีสถิติทางการตามประเด็นสำคัญ (Pain Point)

บัญชีสถิติทางการที่เกี่ยวข้องกับการพัฒนาในระดับจังหวัดจะประกอบด้วยชุดข้อมูลต่าง ๆ ที่สำคัญและจำเป็น ได้แก่ ชุดข้อมูลตามแผนพัฒนาจังหวัดฉบับปัจจุบัน นโยบายของผู้บริหารในจังหวัด ประเด็นสำคัญในพื้นที่ ตัวชี้วัดการพัฒนาระดับจังหวัดของสำนักงานสภาพัฒนาการเศรษฐกิจและสังคมแห่งชาติ (กันยายน 2566) เป้าหมายการพัฒนาที่ยั่งยืน เป็นต้น ซึ่งจังหวัดน่านมีบัญชีสถิติทางการที่เกี่ยวข้องกับการพัฒนาในระดับจังหวัด ดังนี้

### 3.1 บัญชีสถิติทางการตามประเด็นการพัฒนาจังหวัด

บัญชีสถิติทางการตามประเด็นการพัฒนาจังหวัด แสดงรายการสถิติทางการที่สำคัญและจำเป็นในการกำหนดนโยบาย ติดตาม และประเมินผลการดำเนินงานในระดับจังหวัด มีความสอดคล้องตามประเด็นการพัฒนาจังหวัดในแผนพัฒนาจังหวัดฉบับปัจจุบัน ซึ่งได้มีการทบทวนทุกปี เพื่อให้มีรายสถิติทางการที่ทันสมัยและสามารถตอบสนองสถานการณ์การพัฒนาจังหวัดได้อย่างตรงเป้าหมาย วัตถุประสงค์ และตัวชี้วัดของแผนพัฒนาจังหวัด โดยประกอบด้วย

- ห่วงโซ่คุณค่า (VC)
- ปัจจัยแห่งความสำเร็จ (CSF)
- ตัวชี้วัด
- Official Statistics Identification (OS ID)
- รายการสถิติทางการ
- สถานะความพร้อมเผยแพร่ (Tier)
- หน่วยงานเจ้าของข้อมูล
- ระดับหน่วยงานเจ้าของข้อมูล
- หมายเหตุ

ในการจัดทำบัญชีสถิติทางการตามประเด็นการพัฒนาจังหวัดจะใช้ห่วงโซ่คุณค่าของประเทศไทย 140 เป้าหมายแผนแม่บทย่อย ภายใต้แผนแม่บทภายใต้ยุทธศาสตร์ชาติ (23 ประเด็น) เป็นกรอบในการวิเคราะห์ห่วงโซ่คุณค่าของประเด็นการพัฒนาจังหวัด เพื่อกำหนดรายการสถิติทางการที่สอดคล้องตามห่วงโซ่คุณค่าดังกล่าว ทำให้ได้บัญชีสถิติทางการที่สอดคล้องตามประเด็นการพัฒนาจังหวัด

### 3.1.1 บัญชีสถิติทางการที่สอดคล้องตามประเด็นการพัฒนาด้าน 1 สุขภาพดี สร้างโอกาสและสังคมที่ร่มเย็น

#### วัตถุประสงค์

เพื่อพัฒนาทรัพยากรมนุษย์ทุกช่วงวัยให้มีสุขภาพะที่ดี มีคุณภาพชีวิตดีขึ้น และสังคมที่ร่มเย็น รวมทั้งสร้างโอกาสและพัฒนาทรัพยากรมนุษย์ของจังหวัดน่าน ให้เป็นกำลังคนที่มีสมรรถนะสูง เป็นกำลังสำคัญในการพัฒนาประเทศและจังหวัด ภายใต้หลักปรัชญาของเศรษฐกิจพอเพียง

#### ตัวชี้วัด

- 1) ร้อยละประชากรที่อยู่ภายใต้เส้นยากจนลดลง
- 2) ร้อยละของผู้ป่วยที่เข้ารับการรักษาในโรงพยาบาลลดลง

ในการขับเคลื่อนประเด็นการพัฒนาด้าน 1: สุขภาพดี สร้างโอกาสและสังคมที่ร่มเย็น ได้มีการวิเคราะห์สถานการณ์ แนวโน้มการพัฒนาจังหวัดน่าน น่าน ซึ่งจำเป็นต้องมีบัญชีสถิติทางการที่ตอบประเด็นการพัฒนาดังกล่าว โดยการได้มาซึ่งบัญชีสถิติทางการจะเริ่มจากการวิเคราะห์ห่วงโซ่คุณค่าของประเทศไทย 140 เป้าหมายแผนแม่บทย่อย ภายใต้แผนแม่บทภายใต้ยุทธศาสตร์ชาติ (23 ด้าน) ที่สอดคล้องกับประเด็นการพัฒนาด้าน 1 ของแผนพัฒนาจังหวัดน่าน คือ ประเด็นที่ 11 การพัฒนาศักยภาพคนตลอดช่วงชีวิต ประกอบด้วย

- แผนแม่บทย่อย 11.1 การสร้างสภาพแวดล้อมที่เอื้อต่อการพัฒนาและเสริมสร้างศักยภาพมนุษย์  
เป้าหมาย 110101 ครอบครัวไทยมีความเข้มแข็งและมีจิตสำนึกความเป็นไทย ดำรงชีวิตแบบพอเพียงมากขึ้น
- แผนแม่บทย่อย 11.2 การพัฒนาเด็กตั้งแต่ช่วงตั้งครรภ์จนถึงปฐมวัย  
เป้าหมาย 110201 เด็กเกิดอย่างมีคุณภาพ มีพัฒนาการสมวัย สามารถเข้าถึงบริการที่มีคุณภาพมากขึ้น
- แผนแม่บทย่อย 11.3 การพัฒนาเด็กตั้งแต่ช่วงวัยเรียน/วัยรุ่น  
เป้าหมาย 110301 วัยเรียน/วัยรุ่น มีความรู้และทักษะในศตวรรษที่ 21 ครบถ้วน รู้จักคิดวิเคราะห์ รักการเรียนรู้ มีสำนึกพลเมือง มีความกล้าหาญทางจริยธรรม มีความสามารถในการแก้ปัญหา ปรับตัว สื่อสาร และทำงานร่วมกับผู้อื่น ได้อย่างมีประสิทธิภาพตลอดชีวิตดีขึ้น
- แผนแม่บทย่อย 11.4 การพัฒนาและยกระดับศักยภาพวัยแรงงาน  
เป้าหมาย 110401 แรงงานมีศักยภาพในการเพิ่มผลผลิต มีทักษะ อาชีพสูง ตระหนักใน ความสำคัญที่จะพัฒนาตนเองให้เต็มศักยภาพ สามารถปรับตัวและเรียนรู้สิ่งใหม่ตามพลวัตของโครงสร้างอาชีพ และความต้องการของ ตลาดแรงงานเพิ่มขึ้น

- แผนแม่บทย่อย 11.5 การส่งเสริมศักยภาพผู้สูงอายุ  
เป้าหมาย 110501 ผู้สูงอายุมีคุณภาพชีวิตที่ดี มีความมั่นคงในชีวิต มีทักษะการดำรงชีวิต  
มีส่วนร่วมในกิจกรรมสังคม สร้างมูลค่าเพิ่มให้แก่สังคมเพิ่มขึ้น

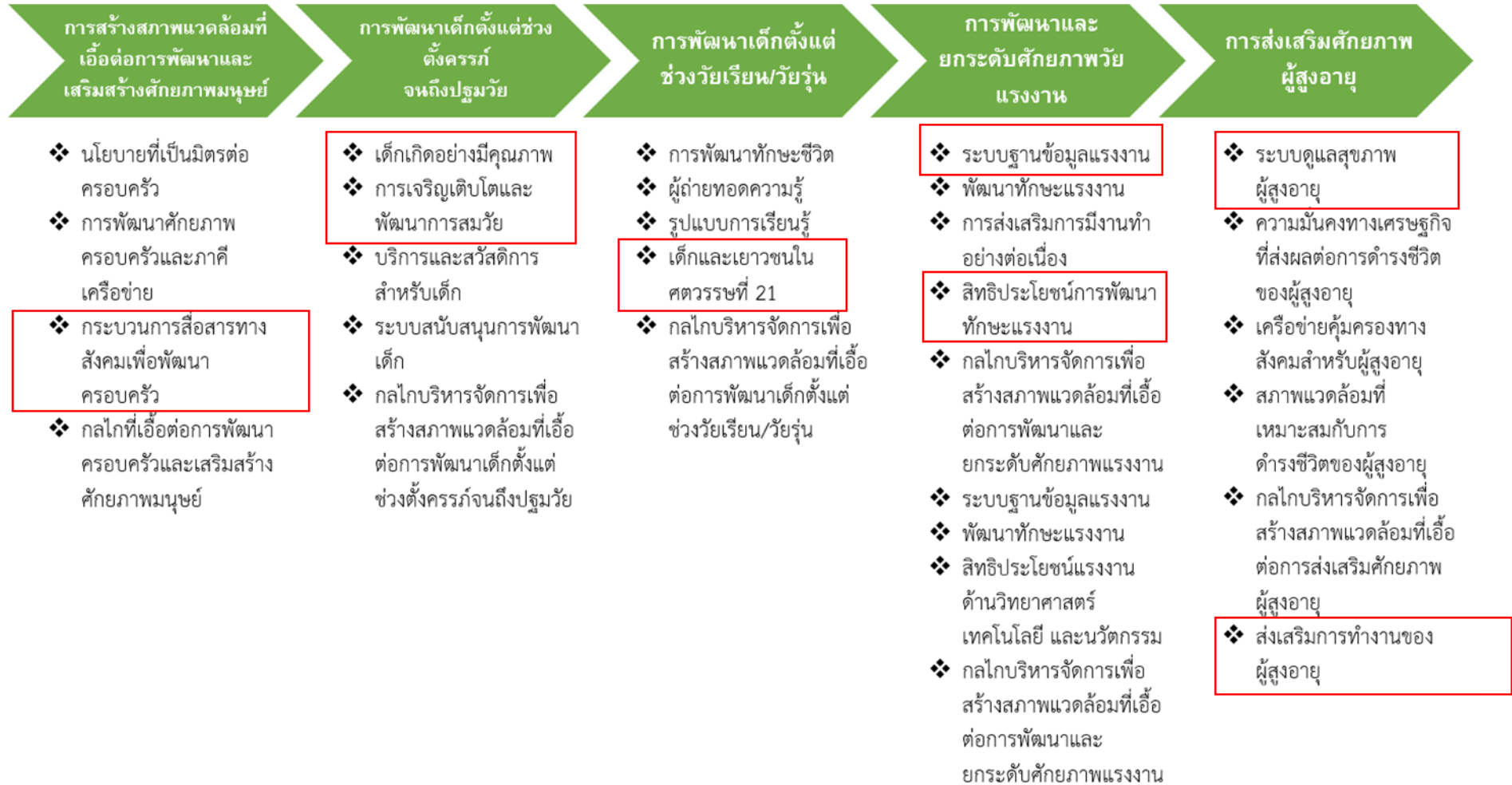
และประเด็นที่ 13 การเสริมสร้างให้คนไทยมีสุขภาพที่ดี ประกอบด้วย

- แผนแม่บทย่อย 13.4 การเข้าถึงบริการสาธารณสุขมีความเหลื่อมล้ำลดลง  
เป้าหมาย 130401 การกระจายบริการสาธารณสุขอย่างทั่วถึงและมีคุณภาพ

จากนั้นจัดทำห่วงโซ่คุณค่า (Value Chain) ที่สอดคล้องกับแผนพัฒนาจังหวัดน่าน เรื่อง “การพัฒนาคนทุกช่วงวัย” ดังภาพ 16

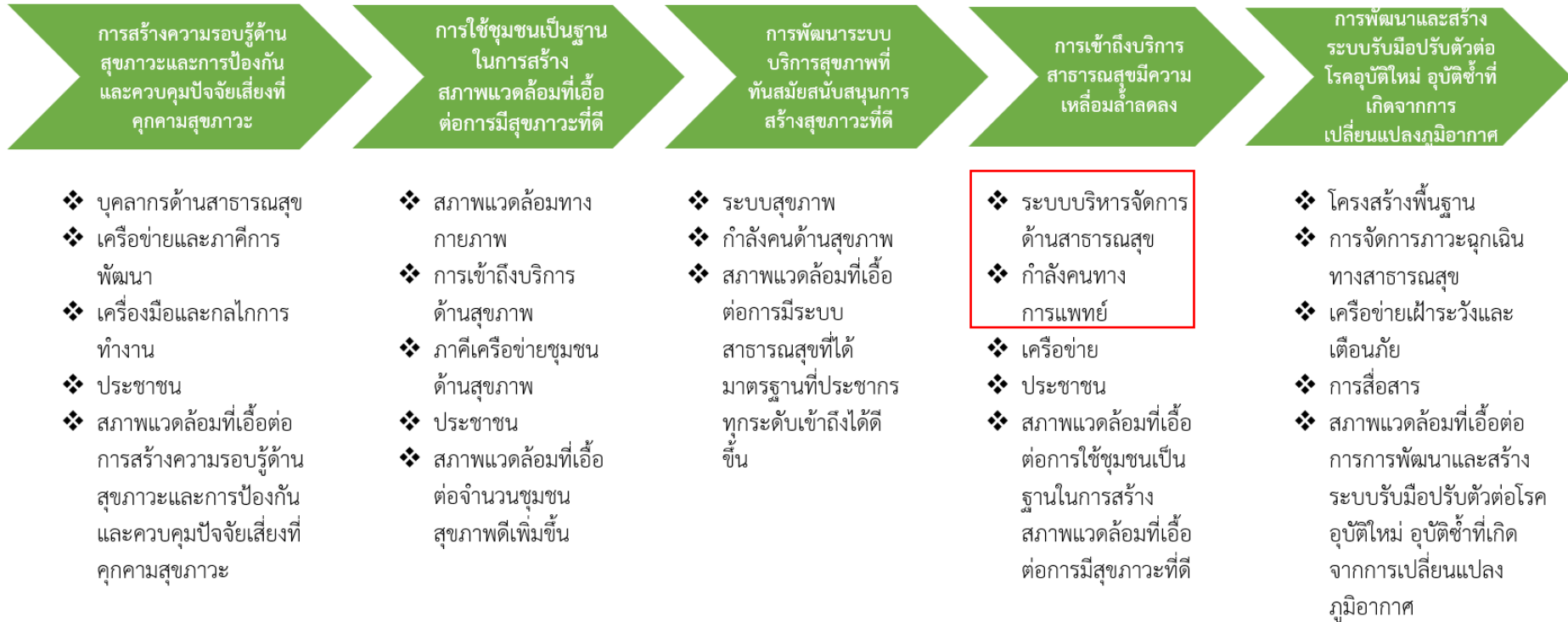
ในการศึกษาแผนต่าง ๆ ที่เกี่ยวข้องกับห่วงโซ่คุณค่า โดยศึกษายุทธศาสตร์ กลยุทธ์ แนวทางการพัฒนา ตลอดจนตัวชี้วัดภายใต้แผนระดับ 3 เช่น แผนพัฒนาสุขภาพแห่งชาติ แผนพัฒนาการศึกษาจังหวัดน่าน เป็นต้น ที่สอดคล้องกับปัจจัยสู่ความสำเร็จ พร้อมทั้งกำหนดรายการสถิติที่สำคัญและจำเป็น ทำให้ได้บัญชีสถิติทางการตามประเด็นการพัฒนาที่ 1 คือ บัญชีสถิติทางการ “การพัฒนาคนทุกช่วงวัย” ดังตาราง 12

ห่วงโซ่คุณค่า “การพัฒนาคนทุกช่วงวัย”



ภาพ 16 ห่วงโซ่คุณค่า “การพัฒนาคนทุกช่วงวัย”

## ห่วงโซ่คุณค่า “การพัฒนาคนทุกช่วงวัย”



ภาพ 16 ห่วงโซ่คุณค่า “การพัฒนาคนทุกช่วงวัย” (ต่อ)

ตาราง 12 บัญชีสถิติทางการ “การพัฒนาคนทุกช่วงวัย”

ห่วงโซ่คุณค่า (VC)	ปัจจัยแห่งความสำเร็จ (CSF)	ตัวชี้วัด	OS ID	รายการสถิติทางการ	สถานะความพร้อมเผยแพร่ (Tier)	หน่วยงานเจ้าของข้อมูล	ระดับหน่วยงานเจ้าของข้อมูล	หมายเหตุ
การสร้างสภาพแวดล้อมที่เอื้อต่อการพัฒนาและเสริมสร้างศักยภาพมนุษย์	กระบวนการสื่อสารทางสังคมเพื่อพัฒนาครอบครัว	ดัชนีความก้าวหน้าของคน (HAI)	0001	รายได้เฉลี่ยของครัวเรือนต่อเดือน	Tier1	สำนักงานสถิติแห่งชาติ	กรม	
การสร้างสภาพแวดล้อมที่เอื้อต่อการพัฒนาและเสริมสร้างศักยภาพมนุษย์	กระบวนการสื่อสารทางสังคมเพื่อพัฒนาครอบครัว	ดัชนีความก้าวหน้าของคน (HAI)	0002	ร้อยละของประชากรที่อยู่ใต้เส้นความยากจน	Tier1	สำนักงานสภาพัฒนาการเศรษฐกิจและสังคมแห่งชาติ	กรม	ตัวชี้วัดแผนจังหวัด
การสร้างสภาพแวดล้อมที่เอื้อต่อการพัฒนาและเสริมสร้างศักยภาพมนุษย์	กระบวนการสื่อสารทางสังคมเพื่อพัฒนาครอบครัว	ดัชนีความก้าวหน้าของคน (HAI)	0003	ร้อยละของครัวเรือนที่มีบ้านและที่ดินเป็นของตนเอง	Tier1	สำนักงานสถิติแห่งชาติ	กรม	
การสร้างสภาพแวดล้อมที่เอื้อต่อการพัฒนาและเสริมสร้างศักยภาพมนุษย์	กระบวนการสื่อสารทางสังคมเพื่อพัฒนาครอบครัว	จำนวนและอัตราการสมรส	0004	การสมรส	Tier1	ที่ทำการปกครองจังหวัดน่าน	จังหวัด	
การสร้างสภาพแวดล้อมที่เอื้อต่อการพัฒนาและเสริมสร้างศักยภาพมนุษย์	กระบวนการสื่อสารทางสังคมเพื่อพัฒนาครอบครัว	จำนวนและอัตราหย่าร้าง	0005	การหย่าร้าง	Tier1	ที่ทำการปกครองจังหวัดน่าน	จังหวัด	
การสร้างสภาพแวดล้อมที่เอื้อต่อการพัฒนาและเสริมสร้างศักยภาพมนุษย์	กระบวนการสื่อสารทางสังคมเพื่อพัฒนาครอบครัว	ดัชนีความก้าวหน้าของคน (HAI)	0006	อัตราการฆ่าตัวตายสำเร็จ	Tier1	สำนักงานสาธารณสุขจังหวัดน่าน	จังหวัด	

ตาราง 12 บัญชีสถิติทางการ “การพัฒนาคนทุกช่วงวัย” (ต่อ)

ห่วงโซ่คุณค่า (VC)	ปัจจัยแห่งความสำเร็จ (CSF)	ตัวชี้วัด	OS ID	รายการสถิติทางการ	สถานะความพร้อมเผยแพร่ (Tier)	หน่วยงานเจ้าของข้อมูล	ระดับหน่วยงานเจ้าของข้อมูล	หมายเหตุ
การสร้างสภาพแวดล้อมที่เอื้อต่อการพัฒนาและเสริมสร้างศักยภาพมนุษย์	กระบวนการสื่อสารทางสังคมเพื่อพัฒนาครอบครัว	ดัชนีความก้าวหน้าของคน (HAI)	0007	จำนวนคนพิการ	Tier1	สำนักงานพัฒนาสังคมและความมั่นคงของมนุษย์จังหวัดน่าน	จังหวัด	
การสร้างสภาพแวดล้อมที่เอื้อต่อการพัฒนาและเสริมสร้างศักยภาพมนุษย์	กระบวนการสื่อสารทางสังคมเพื่อพัฒนาครอบครัว	จำนวนผู้ถูกคุมประพฤติ	0008	จำนวนผู้ถูกคุมประพฤติ	Tier1	สำนักงานคุมประพฤติจังหวัดน่าน	จังหวัด	
การสร้างสภาพแวดล้อมที่เอื้อต่อการพัฒนาและเสริมสร้างศักยภาพมนุษย์	กระบวนการสื่อสารทางสังคมเพื่อพัฒนาครอบครัว	ดัชนีความก้าวหน้าของคน (HAI)	0009	ดัชนีความก้าวหน้าของคนจังหวัดน่าน	Tier1	สำนักงานสภาพัฒนาการเศรษฐกิจและสังคมแห่งชาติ	กรม	
การสร้างสภาพแวดล้อมที่เอื้อต่อการพัฒนาและเสริมสร้างศักยภาพมนุษย์	กระบวนการสื่อสารทางสังคมเพื่อพัฒนาครอบครัว	ดัชนีความก้าวหน้าของคน (HAI)	0010	ดัชนีความก้าวหน้าของคนเฉลี่ยระดับประเทศ	Tier1	สำนักงานสภาพัฒนาการเศรษฐกิจและสังคมแห่งชาติ	กรม	
การพัฒนาเด็กตั้งแต่ช่วงตั้งครรภ์จนถึงปฐมวัย	เด็กเกิดอย่างมีคุณภาพ	ดัชนีความก้าวหน้าของคน (HAI)	0011	ร้อยละของทารกแรกเกิดที่มีน้ำหนักต่ำกว่าเกณฑ์	Tier1	สำนักงานสาธารณสุขจังหวัดน่าน	จังหวัด	
การพัฒนาเด็กตั้งแต่ช่วงตั้งครรภ์จนถึงปฐมวัย	เด็กเกิดอย่างมีคุณภาพ	จำนวนและอัตราการเกิดและการตายของประชากร	0012	การเกิดและการตายของประชากร	Tier1	สำนักงานสาธารณสุขจังหวัดน่าน	จังหวัด	

ตาราง 12 บัญชีสถิติทางการ “การพัฒนาคนทุกช่วงวัย” (ต่อ)

ห่วงโซ่คุณค่า (VC)	ปัจจัยแห่งความสำเร็จ (CSF)	ตัวชี้วัด	OS ID	รายการสถิติทางการ	สถานะความพร้อมเผยแพร่ (Tier)	หน่วยงานเจ้าของข้อมูล	ระดับหน่วยงานเจ้าของข้อมูล	หมายเหตุ
การพัฒนาเด็กตั้งแต่ช่วงตั้งครรภ์จนถึงปฐมวัย	เด็กเกิดอย่างมีคุณภาพ	จำนวนและอัตราการตายของทารกและมารดา	0013	การตายของทารกและมารดา	Tier1	สำนักงานสาธารณสุขจังหวัดน่าน	จังหวัด	
การพัฒนาเด็กตั้งแต่ช่วงตั้งครรภ์จนถึงปฐมวัย	การเจริญเติบโตและพัฒนาการสมวัย	ร้อยละของเด็กปฐมวัยที่มีภาวะเตี้ยลดลง	0014	ร้อยละของเด็กปฐมวัยที่มีภาวะเตี้ย	Tier1	สำนักงานสาธารณสุขจังหวัดน่าน	จังหวัด	
การพัฒนาเด็กตั้งแต่ช่วงตั้งครรภ์จนถึงปฐมวัย	การเจริญเติบโตและพัฒนาการสมวัย	การพัฒนาคุณภาพชีวิตและมีสุขภาวะอนามัยตามเกณฑ์ที่กำหนด	0015	ร้อยละของเด็กปฐมวัยที่มีพัฒนาการสมวัย	Tier1	สำนักงานสาธารณสุขจังหวัดน่าน	จังหวัด	
การพัฒนาเด็กตั้งแต่ช่วงตั้งครรภ์จนถึงปฐมวัย	การเจริญเติบโตและพัฒนาการสมวัย	จำนวนและร้อยละของประชากรวัยเด็ก	0016	ประชากรวัยเด็ก	Tier1	ที่ทำการปกครองจังหวัดน่าน	จังหวัด	
การพัฒนาเด็กตั้งแต่ช่วงตั้งครรภ์จนถึงปฐมวัย	การเจริญเติบโตและพัฒนาการสมวัย	อัตราการพึงพิงของประชากร	0017	ภาวะพึงพิงของประชากรวัยเด็ก	Tier1	สำนักงานสถิติแห่งชาติ	กรม	
การเข้าถึงบริการสาธารณสุขมีความเหลื่อมล้ำลดลง	กำลังคนทางการแพทย์	สัดส่วนประชากรต่อบุคลากรทางการแพทย์ลดลง	0018	จำนวนแพทย์	Tier1	สำนักงานสาธารณสุขจังหวัดน่าน	จังหวัด	
การเข้าถึงบริการสาธารณสุขมีความเหลื่อมล้ำลดลง	กำลังคนทางการแพทย์	สัดส่วนประชากรต่อบุคลากรทางการแพทย์ลดลง	0019	จำนวนประชากรต่อแพทย์ 1 คน	Tier1	สำนักงานสาธารณสุขจังหวัดน่าน	จังหวัด	

ตาราง 12 บัญชีสถิติทางการ “การพัฒนาคนทุกช่วงวัย” (ต่อ)

หัวข้อคุณค่า (VC)	ปัจจัยแห่งความสำเร็จ (CSF)	ตัวชี้วัด	OS ID	รายการสถิติทางการ	สถานะความพร้อมเผยแพร่ (Tier)	หน่วยงานเจ้าของข้อมูล	ระดับหน่วยงานเจ้าของข้อมูล	หมายเหตุ
การเข้าถึงบริการสาธารณสุขมีความเหลื่อมล้ำลดลง	กำลังคนทางการแพทย์	สัดส่วนประชากรต่อบุคลากรทางการแพทย์ลดลง	0020	จำนวนทันตแพทย์	Tier1	สำนักงานสาธารณสุขจังหวัดน่าน	จังหวัด	
การเข้าถึงบริการสาธารณสุขมีความเหลื่อมล้ำลดลง	กำลังคนทางการแพทย์	สัดส่วนประชากรต่อบุคลากรทางการแพทย์ลดลง	0021	จำนวนประชากรต่อทันตแพทย์ 1 คน	Tier1	สำนักงานสาธารณสุขจังหวัดน่าน	จังหวัด	
การเข้าถึงบริการสาธารณสุขมีความเหลื่อมล้ำลดลง	กำลังคนทางการแพทย์	สัดส่วนประชากรต่อบุคลากรทางการแพทย์ลดลง	0022	จำนวนเภสัชกร	Tier1	สำนักงานสาธารณสุขจังหวัดน่าน	จังหวัด	
การเข้าถึงบริการสาธารณสุขมีความเหลื่อมล้ำลดลง	กำลังคนทางการแพทย์	สัดส่วนประชากรต่อบุคลากรทางการแพทย์ลดลง	0023	จำนวนประชากรต่อเภสัชกร 1 คน	Tier1	สำนักงานสาธารณสุขจังหวัดน่าน	จังหวัด	
การเข้าถึงบริการสาธารณสุขมีความเหลื่อมล้ำลดลง	กำลังคนทางการแพทย์	สัดส่วนประชากรต่อบุคลากรทางการแพทย์ลดลง	0024	จำนวนพยาบาล	Tier1	สำนักงานสาธารณสุขจังหวัดน่าน	จังหวัด	
การเข้าถึงบริการสาธารณสุขมีความเหลื่อมล้ำลดลง	กำลังคนทางการแพทย์	สัดส่วนประชากรต่อบุคลากรทางการแพทย์ลดลง	0025	จำนวนประชากรต่อพยาบาล 1 คน	Tier1	สำนักงานสาธารณสุขจังหวัดน่าน	จังหวัด	
การเข้าถึงบริการสาธารณสุขมีความเหลื่อมล้ำลดลง	ระบบบริหารจัดการด้านสาธารณสุข	ร้อยละการเปลี่ยนแปลงจำนวนเตียงผู้ป่วยรับไว้ค้างคืน	0026	จำนวนเตียงผู้ป่วยรับไว้ค้างคืน	Tier1	สำนักงานสาธารณสุขจังหวัดน่าน	จังหวัด	
การเข้าถึงบริการสาธารณสุขมีความเหลื่อมล้ำลดลง	ระบบบริหารจัดการด้านสาธารณสุข	จำนวนคลินิกทุกประเภท	0027	คลินิกทุกประเภท	Tier1	สำนักงานสาธารณสุขจังหวัดน่าน	จังหวัด	
การเข้าถึงบริการสาธารณสุขมีความเหลื่อมล้ำลดลง	ระบบบริหารจัดการด้านสาธารณสุข	ร้อยละการเปลี่ยนแปลงของผู้ป่วยนอก	0028	จำนวนผู้ป่วยนอก	Tier1	สำนักงานสาธารณสุขจังหวัดน่าน	จังหวัด	

ตาราง 12 บัญชีสถิติทางการ “การพัฒนาคนทุกช่วงวัย” (ต่อ)

ห่วงโซ่คุณค่า (VC)	ปัจจัยแห่งความสำเร็จ (CSF)	ตัวชี้วัด	OS ID	รายการสถิติทางการ	สถานะความพร้อมเผยแพร่ (Tier)	หน่วยงานเจ้าของข้อมูล	ระดับหน่วยงานเจ้าของข้อมูล	หมายเหตุ
การเข้าถึงบริการสาธารณสุขที่มีความเหลื่อมล้ำลดลง	ระบบบริหารจัดการด้านสาธารณสุข	ดัชนีความก้าวหน้าของคน (HAI)	0029	จำนวนผู้ป่วยใน	Tier1	สำนักงานสาธารณสุขจังหวัดน่าน	จังหวัด	ตัวชี้วัดแผนจังหวัด
การพัฒนาเด็กตั้งแต่ช่วงวัยเรียน/วัยรุ่น	เด็กและเยาวชนในศตวรรษที่ 21	ดัชนีความก้าวหน้าคน (HAI)	0030	ค่าเฉลี่ยคะแนน O-net มัธยมศึกษาตอนปลาย	Tier1	สถาบันทดสอบทางการศึกษาแห่งชาติ (องค์การมหาชน)	กรม	
การพัฒนาเด็กตั้งแต่ช่วงวัยเรียน/วัยรุ่น	เด็กและเยาวชนในศตวรรษที่ 21	อัตราส่วนของนักเรียนต่อประชากรในวัยเรียนเพิ่มขึ้น	0031	อัตราส่วนของนักเรียนต่อประชากรในวัยเรียน	Tier1	สำนักงานสถิติจังหวัดน่าน	จังหวัด	
การพัฒนาเด็กตั้งแต่ช่วงวัยเรียน/วัยรุ่น	เด็กและเยาวชนในศตวรรษที่ 21	จำนวนโรงเรียน ครู และนักเรียน	0032	โรงเรียน ครู และนักเรียน	Tier1	สำนักงานศึกษาธิการจังหวัดน่าน	จังหวัด	
การพัฒนาเด็กตั้งแต่ช่วงวัยเรียน/วัยรุ่น	เด็กและเยาวชนในศตวรรษที่ 21	จำนวนสถานศึกษา อาจารย์ และนักศึกษา ระดับอาชีวศึกษาและอุดมศึกษา	0033	สถานศึกษา อาจารย์ และนักศึกษา ระดับอาชีวศึกษาและอุดมศึกษา	Tier1	สำนักงานศึกษาธิการจังหวัดน่าน	จังหวัด	
การพัฒนาเด็กตั้งแต่ช่วงวัยเรียน/วัยรุ่น	เด็กและเยาวชนในศตวรรษที่ 21	จำนวนผู้เรียน/นักศึกษา ในสังกัดสำนักงานส่งเสริมการเรียนรู้จังหวัดน่าน	0034	ผู้เรียน/นักศึกษาในสังกัดสำนักงานส่งเสริมการเรียนรู้จังหวัดน่าน	Tier1	สำนักงานส่งเสริมการเรียนรู้จังหวัดน่าน	จังหวัด	

ตาราง 12 บัญชีสถิติทางการ “การพัฒนาคนทุกช่วงวัย” (ต่อ)

ห่วงโซ่คุณค่า (VC)	ปัจจัยแห่งความสำเร็จ (CSF)	ตัวชี้วัด	OS ID	รายการสถิติทางการ	สถานะความพร้อมเผยแพร่ (Tier)	หน่วยงานเจ้าของข้อมูล	ระดับหน่วยงานเจ้าของข้อมูล	หมายเหตุ
การพัฒนาเด็กตั้งแต่ช่วงวัยเรียน/วัยรุ่น	เด็กและเยาวชนในศตวรรษที่ 21	การพัฒนาคุณภาพชีวิตและมีสุขภาวะอนามัยตามเกณฑ์ที่กำหนด	0035	ร้อยละเด็กวัยเรียน 6-12 ปี ได้รับการ ตรวจคัดกรองสุขภาพช่องปาก	Tier1	สำนักงานสาธารณสุขจังหวัดน่าน	จังหวัด	
การพัฒนาเด็กตั้งแต่ช่วงวัยเรียน/วัยรุ่น	เด็กและเยาวชนในศตวรรษที่ 21	การพัฒนาคุณภาพชีวิตและมีสุขภาวะอนามัยตามเกณฑ์ที่กำหนด	0036	กลุ่มวัยรุ่นที่เข้ารับการบำบัดยาเสพติดทุกระบบ ได้รับการติดตามและไม่กลับไปเสพซ้ำในระยะเวลา 1 ปี	Tier1	สำนักงานสาธารณสุขจังหวัดน่าน	จังหวัด	
การพัฒนาและยกระดับศักยภาพวัยแรงงาน	ระบบฐานข้อมูลแรงงาน	ร้อยละที่เพิ่มขึ้นของดัชนีความก้าวหน้าคน (HAI)	0037	อัตราการว่างงาน	Tier1	สำนักงานสถิติแห่งชาติ	กรม	
การพัฒนาและยกระดับศักยภาพวัยแรงงาน	ระบบฐานข้อมูลแรงงาน	อัตราการว่างงาน	0038	จำนวนผู้ว่างงาน	Tier1	สำนักงานสถิติแห่งชาติ	กรม	
การพัฒนาและยกระดับศักยภาพวัยแรงงาน	ระบบฐานข้อมูลแรงงาน	ดัชนีความก้าวหน้าของคน (HAI)	0039	จำนวนผู้มีงานทำ	Tier1	สำนักงานสถิติแห่งชาติ	กรม	
การพัฒนาและยกระดับศักยภาพวัยแรงงาน	สิทธิประโยชน์การพัฒนาทักษะแรงงาน	สถิติกองทุนประกันสังคม	0040	จำนวนผู้ประกันตนตามมาตรา 33	Tier1	สำนักงานประกันสังคม	กรม	

ตาราง 12 บัญชีสถิติทางการ “การพัฒนาคนทุกช่วงวัย” (ต่อ)

หัวข้อคุณค่า (VC)	ปัจจัยแห่งความสำเร็จ (CSF)	ตัวชี้วัด	OS ID	รายการสถิติทางการ	สถานะความพร้อมเผยแพร่ (Tier)	หน่วยงานเจ้าของข้อมูล	ระดับหน่วยงานเจ้าของข้อมูล	หมายเหตุ
การพัฒนาและยกระดับศักยภาพวัยแรงงาน	สิทธิประโยชน์การพัฒนาทักษะแรงงาน	สถิติกองทุนประกันสังคม	0041	จำนวนผู้ประกันตนตามมาตรา 39	Tier1	สำนักงานประกันสังคม	กรม	
การพัฒนาและยกระดับศักยภาพวัยแรงงาน	สิทธิประโยชน์การพัฒนาทักษะแรงงาน	สถิติกองทุนประกันสังคม	0042	จำนวนผู้ประกันตนตามมาตรา 40	Tier1	สำนักงานประกันสังคม	กรม	
การส่งเสริมศักยภาพผู้สูงอายุ	ระบบดูแลสุขภาพผู้สูงอายุ	การพัฒนาคุณภาพชีวิตและมีสุขภาวะอนามัยตามเกณฑ์ที่กำหนด	0043	ร้อยละของผู้สูงอายุที่ผ่านการคัดกรอง พบว่าเสี่ยงต่อการเกิดภาวะหกล้มและได้รับการติดตามเยี่ยมบ้าน	Tier1	สำนักงานสาธารณสุขจังหวัดน่าน	จังหวัด	
การส่งเสริมศักยภาพผู้สูงอายุ	ส่งเสริมการทำงานของผู้สูงอายุ	อัตราการเปลี่ยนแปลงของผู้สูงอายุที่ทำงาน	0044	จำนวนผู้สูงอายุที่ทำงาน	Tier1	สำนักงานสถิติแห่งชาติ	กรม	
การส่งเสริมศักยภาพผู้สูงอายุ	ส่งเสริมการทำงานของผู้สูงอายุ	จำนวนและร้อยละของประชากรวัยสูงอายุ	0045	ประชากรวัยสูงอายุ	Tier1	ที่ทำการปกครองจังหวัดน่าน	จังหวัด	
การส่งเสริมศักยภาพผู้สูงอายุ	ส่งเสริมการทำงานของผู้สูงอายุ	อัตราการพึ่งพิงของประชากร	0046	ภาวะพึ่งพิงของประชากรวัยสูงอายุ	Tier1	สำนักงานสถิติแห่งชาติ	กรม	

## 3.1.2 บัญชีสถิติทางการที่สอดคล้องตามประเด็นการพัฒนานาที 2 สุข เศรษฐกิจสร้างสรรค์และมูลค่าสูง

### วัตถุประสงค์

เพื่อส่งเสริม สนับสนุนการเพิ่มขีดความสามารถ ด้านการแข่งขัน ทั้งในเชิงโครงสร้าง และภาคการผลิต อุตสาหกรรมและบริการ ด้วยองค์ความรู้ ความคิดสร้างสรรค์ เทคโนโลยีและนวัตกรรม เพื่อสร้างมูลค่าสูง

### ตัวชี้วัด

- 1) อัตราการขยายตัวของมูลค่าด้านเศรษฐกิจเพิ่มขึ้น (ราคาประจำปี)
- 2) ระดับความสำเร็จในการพัฒนาโครงสร้างพื้นฐานและสิ่งอำนวยความสะดวกเพื่อสนับสนุน

การพัฒนาระบบเศรษฐกิจ

ในการขับเคลื่อนประเด็นการพัฒนานาที 2 สุข เศรษฐกิจสร้างสรรค์และมูลค่าสูง ได้มีการวิเคราะห์สถานการณ์ แนวโน้มการพัฒนาจังหวัดน่าน ซึ่งจำเป็นต้องมีบัญชีสถิติทางการที่ตอบประเด็นการพัฒนาดังกล่าว โดยการได้มาซึ่งบัญชีสถิติทางการจะเริ่มจากการวิเคราะห์ห่วงโซ่คุณค่าของประเทศไทย 140 เป้าหมายแผนแม่บทย่อย ภายใต้แผนแม่บทภายใต้ยุทธศาสตร์ชาติ (23 ประเด็น) ที่สอดคล้องกับประเด็นการพัฒนานาที 2 ของแผนพัฒนาจังหวัดน่าน คือ ประเด็น 5 การท่องเที่ยว ประกอบด้วย

- แผนแม่บทย่อย 5.1 การท่องเที่ยวเชิงสร้างสรรค์และวัฒนธรรม

เป้าหมาย 130401 การกระจายบริการสาธารณสุขอย่างทั่วถึงและมีคุณภาพ

- แผนแม่บทย่อย 5.6 การพัฒนาระบบนิเวศการท่องเที่ยว

เป้าหมาย 050601 นักท่องเที่ยวมีความปลอดภัยในชีวิตและทรัพย์สินมากขึ้น

เป้าหมาย 050602 โครงสร้างพื้นฐานเพื่อสนับสนุนการท่องเที่ยวมีคุณภาพและมาตรฐานดีขึ้น

และศึกษาห่วงโซ่คุณค่ามาตรฐาน (Generic Value Chain) GVC6 : การบริการและการท่องเที่ยว ซึ่งมีบางส่วนที่สอดคล้องกัน จากนั้นดำเนินการจัดทำห่วงโซ่คุณค่า “การท่องเที่ยวคุณภาพสูง” ได้ดังภาพ 17

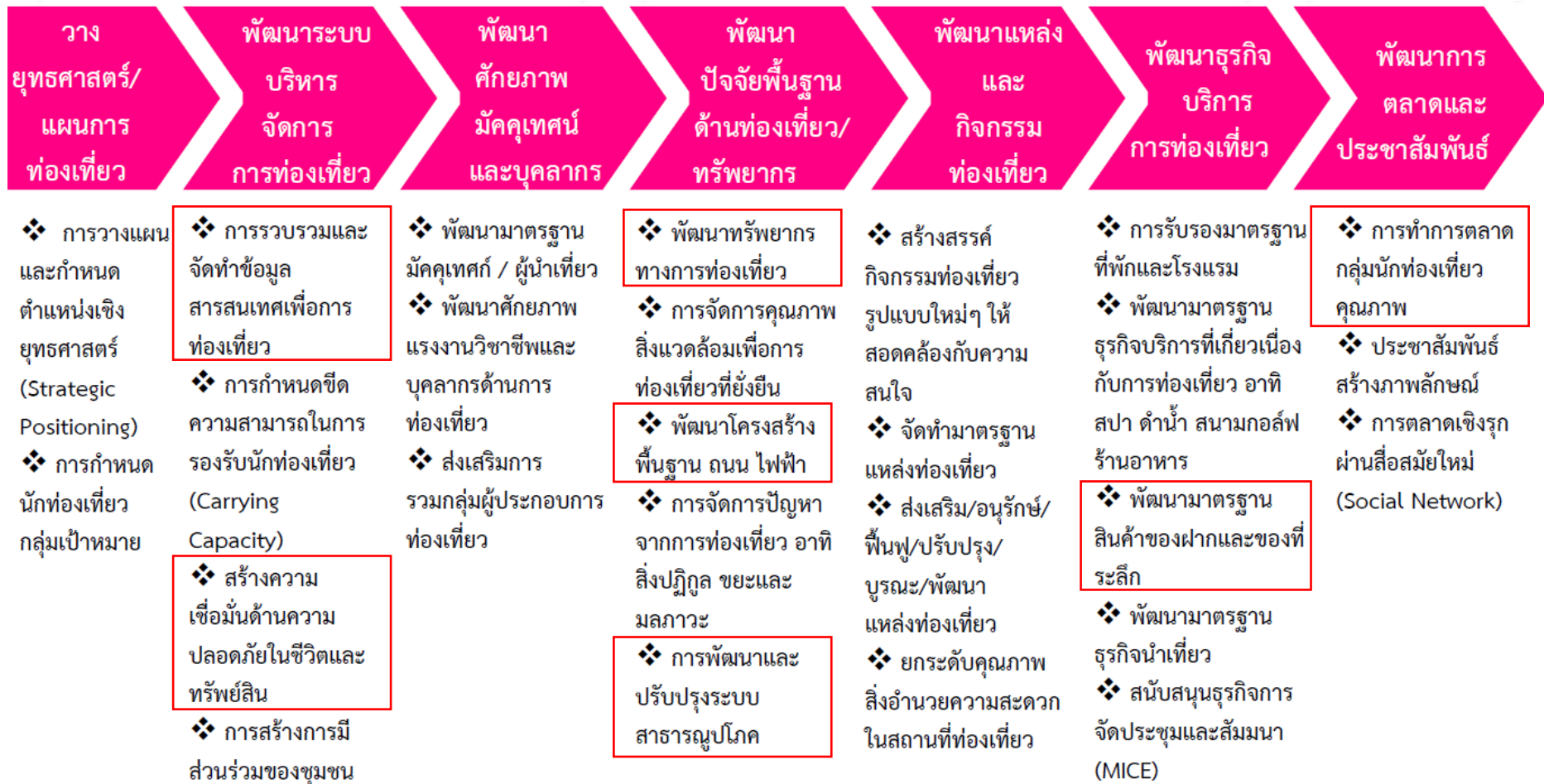
ในการศึกษาแผนต่าง ๆ ที่เกี่ยวข้องกับห่วงโซ่คุณค่า โดยศึกษายุทธศาสตร์ กลยุทธ์ แนวทางการพัฒนา ตลอดจนตัวชี้วัดภายใต้แผนระดับ 3 เช่น ร่างแผนพัฒนาการท่องเที่ยวแห่งชาติ (พ.ศ.2566 - 2570) เป้าหมายและแนวทางการพัฒนาภาคเหนือ (พ.ศ. 2566 – 2570) แผนพัฒนากลุ่มจังหวัดภาคเหนือตอนบน 2 (พ.ศ. 2566 – 2570) เป็นต้น ที่สอดคล้องกับปัจจัยสู่ความสำเร็จ พร้อมทั้งกำหนดรายการสถิติที่สำคัญและจำเป็น ทำให้ได้บัญชีสถิติทางการตามประเด็นการพัฒนานาที 2 คือ บัญชีสถิติทางการ “การท่องเที่ยวคุณภาพสูง” ดังตาราง 13

## ห่วงโซ่คุณค่า “การท่องเที่ยวคุณภาพสูง”



ภาพ 17 ห่วงโซ่คุณค่า “การท่องเที่ยวคุณภาพสูง”

ห่วงโซ่คุณค่า “การท่องเที่ยวคุณภาพสูง”



ภาพ 17 ห่วงโซ่คุณค่า “การท่องเที่ยวคุณภาพสูง” (ต่อ)

ตาราง 13 บัญชีสถิติทางการ “การท่องเที่ยวคุณภาพสูง”

ห่วงโซ่คุณค่า (VC)	ปัจจัยแห่งความสำเร็จ (CSF)	ตัวชี้วัด	OS ID	รายการสถิติทางการ	สถานะความพร้อมเผยแพร่ (Tier)	หน่วยงานเจ้าของข้อมูล	ระดับหน่วยงานเจ้าของข้อมูล	หมายเหตุ
พัฒนาระบบบริหารจัดการการท่องเที่ยว	การรวบรวมและจัดทำข้อมูลสารสนเทศเพื่อการท่องเที่ยว	จำนวนรายชื่อแหล่งท่องเที่ยว	0047	รายชื่อแหล่งท่องเที่ยวทุกประเภทในจังหวัดน่าน	Tier1	สำนักงานท่องเที่ยวและกีฬาจังหวัดน่าน	จังหวัด	
พัฒนาระบบบริหารจัดการการท่องเที่ยว	การรวบรวมและจัดทำข้อมูลสารสนเทศเพื่อการท่องเที่ยว	จำนวนรายชื่อแหล่งท่องเที่ยว	0048	รายชื่อแหล่งท่องเที่ยวทุกประเภทในจังหวัดน่าน	Tier1	ททท.น่าน	จังหวัด	
พัฒนาระบบบริหารจัดการการท่องเที่ยว	การรวบรวมและจัดทำข้อมูลสารสนเทศเพื่อการท่องเที่ยว	จำนวนปฏิทินท่องเที่ยว	0049	ปฏิทินการท่องเที่ยวประจำปีของจังหวัดน่าน	Tier1	สำนักงานท่องเที่ยวและกีฬาจังหวัดน่าน	จังหวัด	
พัฒนาระบบบริหารจัดการการท่องเที่ยว	การรวบรวมและจัดทำข้อมูลสารสนเทศเพื่อการท่องเที่ยว	จำนวนปฏิทินท่องเที่ยว	0050	ปฏิทินการท่องเที่ยวประจำปีของจังหวัดน่าน	Tier1	ททท.น่าน	จังหวัด	
พัฒนาระบบบริหารจัดการการท่องเที่ยว	การรวบรวมและจัดทำข้อมูลสารสนเทศเพื่อการท่องเที่ยว	จำนวนที่พัก	0051	รายชื่อที่พักทุกประเภท	Tier1	สำนักงานท่องเที่ยวและกีฬาจังหวัดน่าน	จังหวัด	
พัฒนาระบบบริหารจัดการการท่องเที่ยว	การรวบรวมและจัดทำข้อมูลสารสนเทศเพื่อการท่องเที่ยว	จำนวนที่พัก	0052	รายชื่อที่พักทุกประเภท	Tier1	ททท.น่าน	จังหวัด	
พัฒนาระบบบริหารจัดการการท่องเที่ยว	การรวบรวมและจัดทำข้อมูลสารสนเทศเพื่อการท่องเที่ยว	จำนวนที่พัก	0053	รายชื่อที่พักทุกประเภท	Tier1	สำนักงานส่งเสริมการปกครองท้องถิ่นจังหวัดน่าน	จังหวัด	

ตาราง 13 บัญชีสถิติทางการ “การท่องเที่ยวคุณภาพสูง” (ต่อ)

ห่วงโซ่คุณค่า (VC)	ปัจจัยแห่งความสำเร็จ (CSF)	ตัวชี้วัด	OS ID	รายการสถิติทางการ	สถานะความพร้อมเผยแพร่ (Tier)	หน่วยงานเจ้าของข้อมูล	ระดับหน่วยงานเจ้าของข้อมูล	หมายเหตุ
พัฒนาระบบบริหารจัดการการท่องเที่ยว	การรวบรวมและจัดทำข้อมูลสารสนเทศเพื่อการท่องเที่ยว	จำนวนร้านอาหาร	0054	รายชื่อร้านอาหารในจังหวัดน่าน	Tier1	สำนักงานท่องเที่ยวและกีฬาจังหวัดน่าน	จังหวัด	
พัฒนาระบบบริหารจัดการการท่องเที่ยว	การรวบรวมและจัดทำข้อมูลสารสนเทศเพื่อการท่องเที่ยว	จำนวนร้านอาหาร	0055	รายชื่อร้านอาหารในจังหวัดน่าน	Tier1	ททท.น่าน	จังหวัด	
พัฒนาระบบบริหารจัดการการท่องเที่ยว	การรวบรวมและจัดทำข้อมูลสารสนเทศเพื่อการท่องเที่ยว	จำนวนร้านอาหาร	0056	รายชื่อร้านอาหารในจังหวัดน่าน	Tier1	สำนักงานส่งเสริมการปกครองท้องถิ่นจังหวัดน่าน	จังหวัด	
พัฒนาระบบบริหารจัดการการท่องเที่ยว	การรวบรวมและจัดทำข้อมูลสารสนเทศเพื่อการท่องเที่ยว	จำนวนรถเช่า	0057	รายชื่อรถเช่าในจังหวัดน่าน	Tier1	สำนักงานท่องเที่ยวและกีฬาจังหวัดน่าน	จังหวัด	
พัฒนาระบบบริหารจัดการการท่องเที่ยว	การรวบรวมและจัดทำข้อมูลสารสนเทศเพื่อการท่องเที่ยว	จำนวนรถเช่า	0058	รายชื่อรถเช่าในจังหวัดน่าน	Tier1	สำนักงานส่งเสริมการปกครองท้องถิ่นจังหวัดน่าน	จังหวัด	
พัฒนาระบบบริหารจัดการการท่องเที่ยว	การรวบรวมและจัดทำข้อมูลสารสนเทศเพื่อการท่องเที่ยว	จำนวนสรุปสถานการณ์การท่องเที่ยว	0059	สรุปสถานการณ์การท่องเที่ยวจังหวัดน่าน	Tier1	สำนักงานท่องเที่ยวและกีฬาจังหวัดน่าน	จังหวัด	
พัฒนาระบบบริหารจัดการการท่องเที่ยว	สร้างความเชื่อมั่นด้านความปลอดภัยในชีวิตและทรัพย์สิน	ร้อยละของคดีที่น่าสนใจ	0060	จำนวนคดีความผิดเกี่ยวกับชีวิตร่างกาย และเพศ	Tier1	ตำรวจภูธรจังหวัดน่าน	จังหวัด	

ตาราง 13 บัญชีสถิติทางการ “การท่องเที่ยวคุณภาพสูง” (ต่อ)

ห่วงโซ่คุณค่า (VC)	ปัจจัยแห่งความสำเร็จ (CSF)	ตัวชี้วัด	OS ID	รายการสถิติทางการ	สถานะความพร้อมเผยแพร่ (Tier)	หน่วยงานเจ้าของข้อมูล	ระดับหน่วยงานเจ้าของข้อมูล	หมายเหตุ
พัฒนาระบบบริหารจัดการการท่องเที่ยว	สร้างความเชื่อมั่นด้านความปลอดภัยในชีวิตและทรัพย์สิน	ร้อยละของคดีที่น่าสนใจ	0061	จำนวนคดีความผิดเกี่ยวกับทรัพย์สิน	Tier1	ตำรวจภูธรจังหวัดน่าน	จังหวัด	
พัฒนาระบบบริหารจัดการการท่องเที่ยว	สร้างความเชื่อมั่นด้านความปลอดภัยในชีวิตและทรัพย์สิน	ร้อยละของคดีที่น่าสนใจ	0062	จำนวนการรับแจ้งอุบัติเหตุการจราจรทางบก(คดี)	Tier1	ตำรวจภูธรจังหวัดน่าน	จังหวัด	
พัฒนาปัจจัยพื้นฐานด้านท่องเที่ยว/ทรัพย์สิน	พัฒนาทรัพยากรการท่องเที่ยว	จำนวนโครงการพัฒนาด้านการท่องเที่ยว	0063	จำนวนโครงการเกี่ยวกับการท่องเที่ยวตามแผนพัฒนาจังหวัด	Tier1	สำนักงานจังหวัดน่าน	จังหวัด	
พัฒนาปัจจัยพื้นฐานด้านท่องเที่ยว/ทรัพย์สิน	พัฒนาทรัพยากรการท่องเที่ยว	จำนวนโครงการพัฒนาด้านการท่องเที่ยว	0064	จำนวนโครงการเกี่ยวกับการท่องเที่ยวตามงบประมาณของหน่วยงาน	Tier1	สำนักงานสถิติจังหวัดน่าน	จังหวัด	แหล่งข้อมูลจากสนง.ท่องเที่ยวและกีฬาจังหวัดน่าน, ททท.น่าน
พัฒนาปัจจัยพื้นฐานด้านท่องเที่ยว/ทรัพย์สิน	พัฒนาทรัพยากรการท่องเที่ยว	สัดส่วนงบประมาณโครงการด้านการท่องเที่ยว	0065	งบประมาณโครงการเกี่ยวกับการท่องเที่ยวตามแผนพัฒนาจังหวัด	Tier1	สำนักงานจังหวัดน่าน	จังหวัด	
พัฒนาปัจจัยพื้นฐานด้านท่องเที่ยว/ทรัพย์สิน	พัฒนาทรัพยากรการท่องเที่ยว	สัดส่วนงบประมาณโครงการด้านการท่องเที่ยว	0066	สัดส่วนงบประมาณโครงการเกี่ยวกับการท่องเที่ยวตามแผนพัฒนาจังหวัด	Tier1	สำนักงานจังหวัดน่าน	จังหวัด	

ตาราง 13 บัญชีสถิติทางการ “การท่องเที่ยวคุณภาพสูง” (ต่อ)

ห่วงโซ่คุณค่า (VC)	ปัจจัยแห่งความสำเร็จ (CSF)	ตัวชี้วัด	OS ID	รายการสถิติทางการ	สถานะความพร้อมเผยแพร่ (Tier)	หน่วยงานเจ้าของข้อมูล	ระดับหน่วยงานเจ้าของข้อมูล	หมายเหตุ
พัฒนาปัจจัยพื้นฐานด้านท่องเที่ยว/ ทรัพยากร	การพัฒนาและปรับปรุงระบบสาธารณูปโภค	ร้อยละความครอบคลุมของระบบสาธารณูปโภค	0067	ร้อยละของครัวเรือนที่เข้าถึงน้ำประปา	Tier1	สำนักงานสถิติจังหวัดน่าน	จังหวัด	แหล่งข้อมูลจากสนง.การประปาเขต 1,2 จังหวัดน่าน
พัฒนาปัจจัยพื้นฐานด้านท่องเที่ยว/ ทรัพยากร	การพัฒนาและปรับปรุงระบบสาธารณูปโภค	ร้อยละความครอบคลุมของระบบสาธารณูปโภค	0068	อัตราการเชื่อมต่ออินเทอร์เน็ตของประชากร	Tier1	สำนักงานสถิติแห่งชาติ	กรม	
พัฒนาปัจจัยพื้นฐานด้านท่องเที่ยว/ ทรัพยากร	พัฒนาโครงสร้างพื้นฐาน ถนน ไฟฟ้า	ร้อยละของครัวเรือนที่เข้าถึงไฟฟ้า	0069	ร้อยละของครัวเรือนที่มีไฟฟ้าใช้	Tier1	การไฟฟ้าส่วนภูมิภาคจังหวัดน่าน	จังหวัด	
พัฒนาปัจจัยพื้นฐานด้านท่องเที่ยว/ ทรัพยากร	พัฒนาโครงสร้างพื้นฐาน ถนน ไฟฟ้า	ระดับความสำเร็จในการพัฒนาโครงสร้างพื้นฐาน	0070	จำนวนสายทางที่มีการพัฒนา	Tier1	สำนักงานจังหวัดน่าน	จังหวัด	ตัวชี้วัดแผนจังหวัด
พัฒนาธุรกิจบริการการท่องเที่ยว	พัฒนามาตรฐานสินค้าของฝากและของที่ระลึก	ร้อยละการเปลี่ยนแปลงของรายได้จากการจำหน่ายผลิตภัณฑ์ชุมชน (OTOP)	0071	รายได้จากการจำหน่ายผลิตภัณฑ์ชุมชน (OTOP)	Tier1	สำนักงานพัฒนาชุมชนจังหวัดน่าน	จังหวัด	ตัวชี้วัด ก.พ.ร. 65

ตาราง 13 บัญชีสถิติทางการ “การท่องเที่ยวคุณภาพสูง” (ต่อ)

ห่วงโซ่คุณค่า (VC)	ปัจจัยแห่งความสำเร็จ (CSF)	ตัวชี้วัด	OS ID	รายการสถิติทางการ	สถานะความพร้อมเผยแพร่ (Tier)	หน่วยงานเจ้าของข้อมูล	ระดับหน่วยงานเจ้าของข้อมูล	หมายเหตุ
พัฒนาธุรกิจบริการการท่องเที่ยว	พัฒนามาตรฐานสินค้าของฝากและของที่ระลึก	ร้อยละการเปลี่ยนแปลงของรายได้จากการจำหน่ายผลิตภัณฑ์ชุมชน (OTOP) โดยผ่านช่องทางออนไลน์	0072	ร้อยละการเปลี่ยนแปลงของรายได้จากการจำหน่ายผลิตภัณฑ์ชุมชน (OTOP) โดยผ่านช่องทางออนไลน์	Tier1	สำนักงานพัฒนาชุมชนจังหวัดน่าน	จังหวัด	ตัวชี้วัด ก.พ.ร. 65
พัฒนาธุรกิจบริการการท่องเที่ยว	พัฒนามาตรฐานสินค้าของฝากและของที่ระลึก	ร้อยละการเปลี่ยนแปลงของจำนวนใบรับรองมาตรฐานผลิตภัณฑ์ชุมชน (มผช.) ของจังหวัด	0073	จำนวนใบรับรองมาตรฐานผลิตภัณฑ์ชุมชน (มผช.) ของจังหวัด	Tier1	สำนักงานอุตสาหกรรมจังหวัดน่าน	จังหวัด	ตัวชี้วัด ก.พ.ร. 65
พัฒนาการตลาดและประชาสัมพันธ์	การทำการตลาดกลุ่มนักท่องเที่ยวคุณภาพ	ร้อยละการเปลี่ยนแปลงรายได้ท่องเที่ยว	0074	รายได้จากการท่องเที่ยวชาวไทย	Tier1	สำนักงานปลัดกระทรวงการท่องเที่ยวและกีฬา	กรม	
พัฒนาการตลาดและประชาสัมพันธ์	การทำการตลาดกลุ่มนักท่องเที่ยวคุณภาพ	ร้อยละการเปลี่ยนแปลงรายได้ท่องเที่ยว	0075	รายได้จากการท่องเที่ยวชาวต่างประเทศ	Tier1	สำนักงานปลัดกระทรวงการท่องเที่ยวและกีฬา	กรม	

ตาราง 13 บัญชีสถิติทางการ “การท่องเที่ยวคุณภาพสูง” (ต่อ)

ห่วงโซ่คุณค่า (VC)	ปัจจัยแห่งความสำเร็จ (CSF)	ตัวชี้วัด	OS ID	รายการสถิติทางการ	สถานะความพร้อมเผยแพร่ (Tier)	หน่วยงานเจ้าของข้อมูล	ระดับหน่วยงานเจ้าของข้อมูล	หมายเหตุ
พัฒนาการตลาดและประชาสัมพันธ์	การทำการตลาดกลุ่มนักท่องเที่ยวคุณภาพ	ร้อยละการเปลี่ยนแปลงรายได้ท่องเที่ยว	0076	รายได้จากการท่องเที่ยวทั้งหมด	Tier1	สำนักงานปลัดกระทรวงการท่องเที่ยวและกีฬา	กรม	
พัฒนาการตลาดและประชาสัมพันธ์	การทำการตลาดกลุ่มนักท่องเที่ยวคุณภาพ	ร้อยละการเปลี่ยนแปลงจำนวนนักท่องเที่ยว	0077	จำนวนผู้เยี่ยมชมทั้งชาวไทยและต่างประเทศ	Tier1	สำนักงานปลัดกระทรวงการท่องเที่ยวและกีฬา	กรม	
พัฒนาการตลาดและประชาสัมพันธ์	การทำการตลาดกลุ่มนักท่องเที่ยวคุณภาพ	ร้อยละการเปลี่ยนแปลงจำนวนนักท่องเที่ยว	0078	จำนวนผู้เยี่ยมชมชาวไทย	Tier1	สำนักงานปลัดกระทรวงการท่องเที่ยวและกีฬา	กรม	
พัฒนาการตลาดและประชาสัมพันธ์	การทำการตลาดกลุ่มนักท่องเที่ยวคุณภาพ	ร้อยละการเปลี่ยนแปลงจำนวนนักท่องเที่ยว	0079	จำนวนผู้เยี่ยมชมชาวต่างประเทศ	Tier1	สำนักงานปลัดกระทรวงการท่องเที่ยวและกีฬา	กรม	
พัฒนาการตลาดและประชาสัมพันธ์	การทำการตลาดกลุ่มนักท่องเที่ยวคุณภาพ	อัตราการขยายตัวของมูลค่าด้านเศรษฐกิจ	0080	ผลิตภัณฑ์มวลรวมจังหวัด ณ ราคาประจำปี (gpp)	Tier1	สำนักงานสภาพัฒนาการเศรษฐกิจและสังคมแห่งชาติ	กรม	ตัวชี้วัดแผนจังหวัด

### 3.1.3 บัญชีสถิติทางการที่สอดคล้องตามประเด็นการพัฒนานำที่ 3 สุขเติบโตอย่างเป็นมิตรกับสิ่งแวดล้อม

#### วัตถุประสงค์

เพื่อลดผลกระทบจากการเปลี่ยนแปลงสภาพภูมิอากาศ และภัยคุกคามทรัพยากรธรรมชาติ และสิ่งแวดล้อม รวมทั้งการฟื้นฟูทรัพยากรธรรมชาติและสิ่งแวดล้อมให้มีความอุดมสมบูรณ์ ด้วยกลไกการมีส่วนร่วมของประชาชน และที่สำคัญ สร้างสมดุลในการพัฒนาเพื่อให้เกิดการเติบโตที่เป็นมิตรกับสิ่งแวดล้อม

#### ตัวชี้วัด

- 1) จำนวนจุดความร้อน (Hot Spot) ในพื้นที่จังหวัดน่าน ลดลง
- 2) จำนวนเครือข่ายความร่วมมือในการอนุรักษ์ฟื้นฟู การเฝ้าระวังและเตือนภัยด้านทรัพยากรธรรมชาติและสิ่งแวดล้อมเพิ่มขึ้น

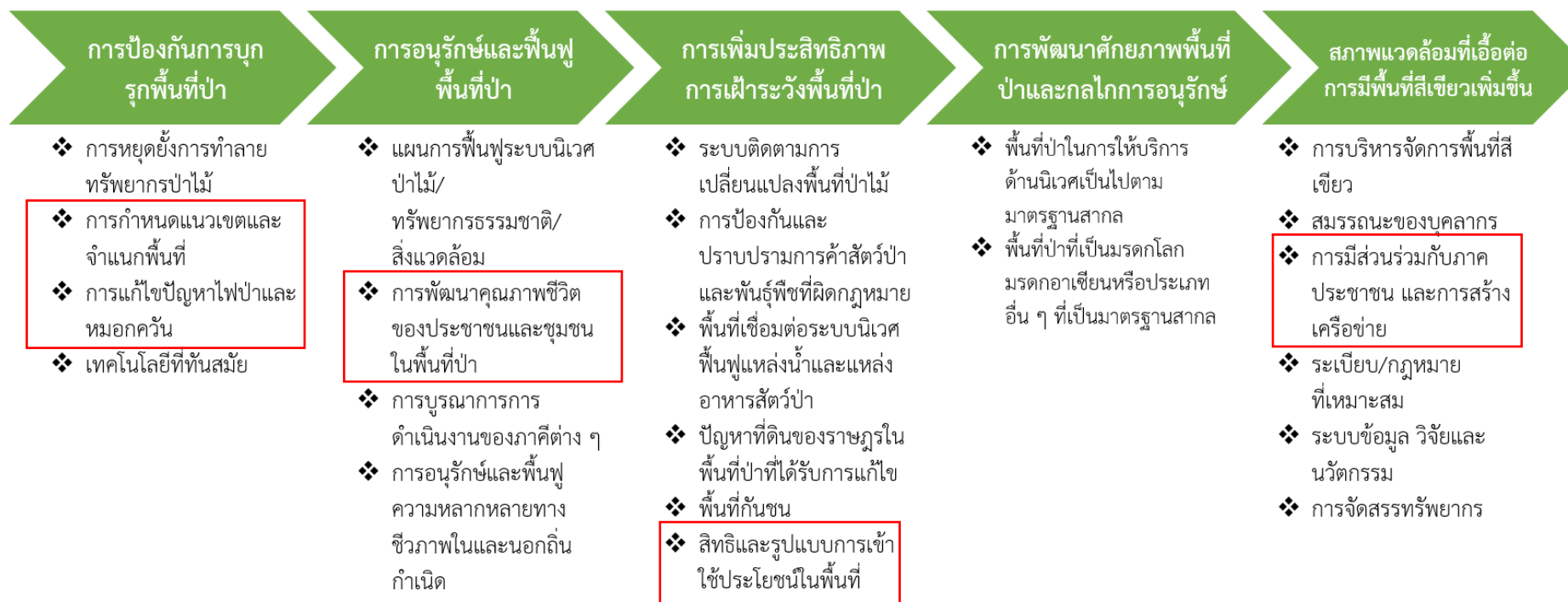
ในการขับเคลื่อนประเด็นการพัฒนานำที่ 3 สุขเติบโตอย่างเป็นมิตรกับสิ่งแวดล้อม ได้มีการวิเคราะห์สถานการณ์ แนวโน้มการพัฒนาจังหวัดน่าน ซึ่งจำเป็นต้องมีบัญชีสถิติทางการที่ตอบสนองประเด็นการพัฒนาดังกล่าว โดยการได้มาซึ่งบัญชีสถิติทางการจะเริ่มจากการวิเคราะห์ห่วงโซ่คุณค่าของประเทศไทย 140 เป้าหมายแผนแม่บทย่อย ภายใต้แผนแม่บทภายใต้ยุทธศาสตร์ชาติ (23 ประเด็น) ที่สอดคล้องกับประเด็นการพัฒนานำที่ 3 ของแผนพัฒนาจังหวัดน่าน คือ ประเด็น 18 การเติบโตอย่างยั่งยืน ประกอบด้วย

- แผนแม่บทย่อย 18.1 การสร้างการเติบโตอย่างยั่งยืนบนสังคมเศรษฐกิจสีเขียว  
เป้าหมาย 180102 พื้นที่สีเขียวทุกประเภทเพิ่มขึ้น

และศึกษาห่วงโซ่คุณค่ามาตรฐาน (Generic Value Chain) ที่ 15 ด้านการสร้างคุณภาพสิ่งแวดล้อมที่ดี จากนั้นดำเนินการจัดทำห่วงโซ่คุณค่า (Value Chain) ที่สอดคล้องกับแผนพัฒนาจังหวัดน่าน เรื่อง “ทรัพยากรธรรมชาติและสิ่งแวดล้อม” ได้ดังภาพ 18

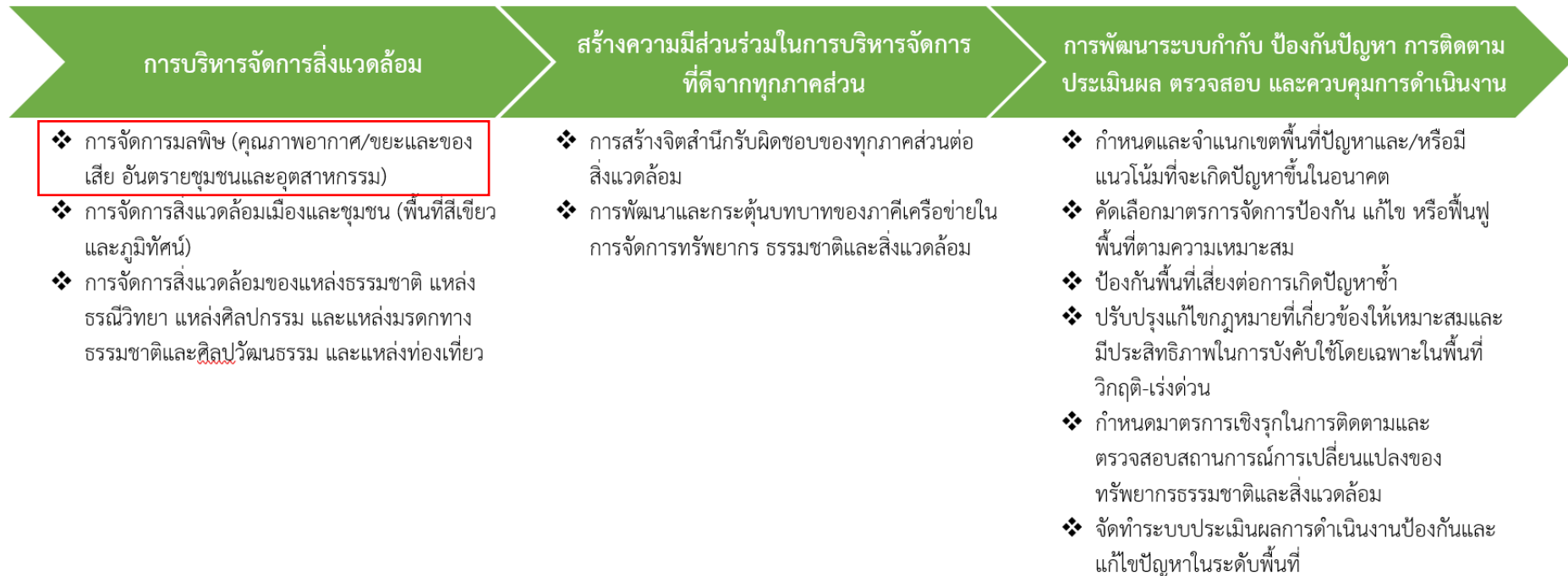
ในการศึกษาแผนต่าง ๆ ที่เกี่ยวข้องกับห่วงโซ่คุณค่า โดยศึกษายุทธศาสตร์ กลยุทธ์ แนวทางการพัฒนา ตลอดจนตัวชี้วัดภายใต้แผนระดับ 3 เช่น แผนปฏิบัติการกระทรวงทรัพยากรธรรมชาติและสิ่งแวดล้อม (พ.ศ. 2563-2565) เป็นต้น ที่สอดคล้องกับปัจจัยสู่ความสำเร็จ พร้อมทั้งกำหนดรายการสถิติที่สำคัญและจำเป็น ทำให้ได้บัญชีสถิติทางการตามประเด็นการพัฒนานำที่ 3 คือ บัญชีสถิติทางการ “ทรัพยากรธรรมชาติและสิ่งแวดล้อม” ดังตาราง 14

## ห่วงโซ่คุณค่า “ทรัพยากรธรรมชาติและสิ่งแวดล้อม”



ภาพ 18 ห่วงโซ่คุณค่า “ทรัพยากรธรรมชาติและสิ่งแวดล้อม”

## ห่วงโซ่คุณค่า “ทรัพยากรธรรมชาติและสิ่งแวดล้อม”



ภาพ 18 ห่วงโซ่คุณค่า “ทรัพยากรธรรมชาติและสิ่งแวดล้อม” (ต่อ)

ตาราง 14 บัญชีสถิติทางการ “ทรัพยากรธรรมชาติและสิ่งแวดล้อม”

ห่วงโซ่คุณค่า (VC)	ปัจจัยแห่งความสำเร็จ (CSF)	ตัวชี้วัด	OS ID	รายการสถิติทางการ	สถานะความพร้อมเผยแพร่ (Tier)	หน่วยงานเจ้าของข้อมูล	ระดับหน่วยงานเจ้าของข้อมูล	หมายเหตุ
การป้องกัน การบุกรุก พื้นที่ป่า	การกำหนดแนวเขตและจำแนกพื้นที่	ร้อยละการเปลี่ยนแปลงของพื้นที่ป่าไม้ในจังหวัดเพิ่มขึ้น	0081	พื้นที่ป่าไม้	Tier1	กรมป่าไม้	กรม	
การป้องกัน การบุกรุก พื้นที่ป่า	การกำหนดแนวเขตและจำแนกพื้นที่	ร้อยละการเปลี่ยนแปลงของพื้นที่ป่าไม้ในจังหวัดเพิ่มขึ้น	0082	สัดส่วนพื้นที่ป่าไม้ต่อพื้นที่จังหวัด	Tier1	กรมป่าไม้	กรม	
การป้องกัน การบุกรุก พื้นที่ป่า	การกำหนดแนวเขตและจำแนกพื้นที่	จำนวนและร้อยละการเปลี่ยนแปลงการบุกรุกป่า	0083	คดีการกระทำผิดกฎหมายที่เกี่ยวข้องกับป่าไม้	Tier1	สำนักงานทรัพยากรธรรมชาติและสิ่งแวดล้อมจังหวัดน่าน	จังหวัด	ที่มา :สำนักงานบริหารพื้นที่อนุรักษ์ที่ 13
การป้องกัน การบุกรุก พื้นที่ป่า	การกำหนดแนวเขตและจำแนกพื้นที่	จำนวนและร้อยละการเปลี่ยนแปลงการบุกรุกป่า	0084	พื้นที่ป่าถูกบุกรุก	Tier1	สำนักงานทรัพยากรธรรมชาติและสิ่งแวดล้อมจังหวัดน่าน	จังหวัด	ที่มา :สำนักงานบริหารพื้นที่อนุรักษ์ที่ 13
การป้องกัน การบุกรุก พื้นที่ป่า	การกำหนดแนวเขตและจำแนกพื้นที่	จำนวนและร้อยละการเปลี่ยนแปลงการบุกรุกป่า	0085	มูลค่าความเสียหายจากคดีการกระทำผิดกฎหมายที่เกี่ยวข้องกับป่าไม้	Tier1	สำนักงานทรัพยากรธรรมชาติและสิ่งแวดล้อมจังหวัดน่าน	จังหวัด	ที่มา :สำนักงานบริหารพื้นที่อนุรักษ์ที่ 13
การป้องกัน การบุกรุก พื้นที่ป่า	การแก้ไขปัญหาไฟป่าและหมอกควัน	ร้อยละการเปลี่ยนแปลงของการเกิดสาธารณภัย	0086	จำนวนจุดความร้อน (Hotspot) ในพื้นที่จังหวัด	Tier1	สำนักงานทรัพยากรธรรมชาติและสิ่งแวดล้อมจังหวัดน่าน	จังหวัด	ตัวชี้วัดแผนจังหวัด/ที่มา : สำนักงานพัฒนาเทคโนโลยีอวกาศและภูมิสารสนเทศ (องค์การมหาชน) GISTDA

ตาราง 14 บัญชีสถิติทางการ “ทรัพยากรธรรมชาติและสิ่งแวดล้อม” (ต่อ)

หัวข้อคุณค่า (VC)	ปัจจัยแห่งความสำเร็จ (CSF)	ตัวชี้วัด	OS ID	รายการสถิติทางการ	สถานะความพร้อมเผยแพร่ (Tier)	หน่วยงานเจ้าของข้อมูล	ระดับหน่วยงานเจ้าของข้อมูล	หมายเหตุ
การป้องกันการบุกรุกพื้นที่ป่า	การแก้ไขปัญหาไฟป่าและหมอกควัน	ร้อยละการเปลี่ยนแปลงของการเกิดสาธารณสุขภัย	0087	จำนวนวันที่ปริมาณฝุ่นละอองขนาดเล็ก (PM2.5) มีค่าเกินมาตรฐาน	Tier1	สำนักงานทรัพยากรธรรมชาติและสิ่งแวดล้อมจังหวัดน่าน	จังหวัด	ที่มา : กรมควบคุมมลพิษ
การป้องกันการบุกรุกพื้นที่ป่า	การแก้ไขปัญหาไฟป่าและหมอกควัน	ร้อยละการเปลี่ยนแปลงของการเกิดสาธารณสุขภัย	0088	ดัชนีคุณภาพอากาศ	Tier1	กรมควบคุมมลพิษ	กรม	
การอนุรักษ์และฟื้นฟูพื้นที่ป่า	การพัฒนาคุณภาพชีวิตของประชาชนและชุมชนในพื้นที่ป่า	ร้อยละของประชากรที่ประสบสาธารณสุขภัยลดลง	0089	จำนวนประชากรที่ประสบสาธารณสุขภัย	Tier1	สำนักงานป้องกันและบรรเทาสาธารณสุขภัยจังหวัดน่าน	จังหวัด	
การอนุรักษ์และฟื้นฟูพื้นที่ป่า	การพัฒนาคุณภาพชีวิตของประชาชนและชุมชนในพื้นที่ป่า	ร้อยละการเปลี่ยนแปลงของการเกิดสาธารณสุขภัย	0090	มูลค่าความเสียหายจากสาธารณสุขภัย	Tier1	สำนักงานป้องกันและบรรเทาสาธารณสุขภัยจังหวัดน่าน	จังหวัด	
การอนุรักษ์และฟื้นฟูพื้นที่ป่า	การพัฒนาคุณภาพชีวิตของประชาชนและชุมชนในพื้นที่ป่า	ร้อยละการเปลี่ยนแปลงของการเกิดสาธารณสุขภัย	0091	การเกิดอุทกภัย	Tier1	สำนักงานป้องกันและบรรเทาสาธารณสุขภัยจังหวัดน่าน	จังหวัด	

ตาราง 14 บัญชีสถิติทางการ “ทรัพยากรธรรมชาติและสิ่งแวดล้อม” (ต่อ)

ห่วงโซ่คุณค่า (VC)	ปัจจัยแห่งความสำเร็จ (CSF)	ตัวชี้วัด	OS ID	รายการสถิติทางการ	สถานะความพร้อมเผยแพร่ (Tier)	หน่วยงานเจ้าของข้อมูล	ระดับหน่วยงานเจ้าของข้อมูล	หมายเหตุ
การอนุรักษ์และฟื้นฟูพื้นที่ป่า	การพัฒนาคุณภาพชีวิตของประชาชนและชุมชนในพื้นที่ป่า	ร้อยละการเปลี่ยนแปลงของการเกิดสาธารณภัย	0092	การเกิดวาตภัย	Tier1	สำนักงานป้องกันและบรรเทาสาธารณภัยจังหวัดน่าน	จังหวัด	
การอนุรักษ์และฟื้นฟูพื้นที่ป่า	การพัฒนาคุณภาพชีวิตของประชาชนและชุมชนในพื้นที่ป่า	ร้อยละการเปลี่ยนแปลงของการเกิดสาธารณภัย	0093	การเกิดภัยจากดินโคลนถล่ม	Tier1	สำนักงานป้องกันและบรรเทาสาธารณภัยจังหวัดน่าน	จังหวัด	
การอนุรักษ์และฟื้นฟูพื้นที่ป่า	การพัฒนาคุณภาพชีวิตของประชาชนและชุมชนในพื้นที่ป่า	ร้อยละการเปลี่ยนแปลงของการเกิดสาธารณภัย	0094	การเกิดภัยจากไฟฟ้าและหมอกควัน	Tier1	สำนักงานพัฒนาเทคโนโลยีอวกาศและภูมิสารสนเทศ (องค์การมหาชน)	กรม	
การอนุรักษ์และฟื้นฟูพื้นที่ป่า	การพัฒนาคุณภาพชีวิตของประชาชนและชุมชนในพื้นที่ป่า	ร้อยละการเปลี่ยนแปลงของการเกิดสาธารณภัย	0095	การเกิดภัยแล้ง	Tier1	สำนักงานป้องกันและบรรเทาสาธารณภัยจังหวัดน่าน	จังหวัด	
การอนุรักษ์และฟื้นฟูพื้นที่ป่า	การพัฒนาคุณภาพชีวิตของประชาชนและชุมชนในพื้นที่ป่า	ปริมาณน้ำเพื่อการประปาที่ผลิตได้จริง	0097	น้ำเพื่อการประปาที่ผลิตได้จริง	Tier1	การประปาส่วนภูมิภาคจังหวัดน่าน	จังหวัด	

ตาราง 14 บัญชีสถิติทางการ “ทรัพยากรธรรมชาติและสิ่งแวดล้อม” (ต่อ)

ห่วงโซ่คุณค่า (VC)	ปัจจัยแห่งความสำเร็จ (CSF)	ตัวชี้วัด	OS ID	รายการสถิติทางการ	สถานะความพร้อมเผยแพร่ (Tier)	หน่วยงานเจ้าของข้อมูล	ระดับหน่วยงานเจ้าของข้อมูล	หมายเหตุ
การอนุรักษ์และฟื้นฟูพื้นที่ป่า	การพัฒนาคุณภาพชีวิตของประชาชนและชุมชนในพื้นที่ป่า	จำนวนบ่อน้ำบาดาล	0098	บ่อน้ำบาดาล	Tier1	สำนักงานทรัพยากรธรรมชาติและสิ่งแวดล้อมจังหวัดน่าน	จังหวัด	
การอนุรักษ์และฟื้นฟูพื้นที่ป่า	การพัฒนาคุณภาพชีวิตของประชาชนและชุมชนในพื้นที่ป่า	การเปลี่ยนแปลงของสภาพอากาศ	0099	อุณหภูมิและความกดอากาศ	Tier1	สถานีอุตุนิยมวิทยาน่าน	จังหวัด	
การอนุรักษ์และฟื้นฟูพื้นที่ป่า	การพัฒนาคุณภาพชีวิตของประชาชนและชุมชนในพื้นที่ป่า	การเปลี่ยนแปลงของสภาพอากาศ	0100	ความชื้นสัมพัทธ์	Tier1	สถานีอุตุนิยมวิทยาน่าน	จังหวัด	
การอนุรักษ์และฟื้นฟูพื้นที่ป่า	การพัฒนาคุณภาพชีวิตของประชาชนและชุมชนในพื้นที่ป่า	การเปลี่ยนแปลงของสภาพอากาศ	0101	ปริมาณน้ำฝน	Tier1	สถานีอุตุนิยมวิทยาน่าน	จังหวัด	
การอนุรักษ์และฟื้นฟูพื้นที่ป่า	การพัฒนาคุณภาพชีวิตของประชาชนและชุมชนในพื้นที่ป่า	ความสำเร็จในการจัดการเกี่ยวกับผลิตภัณฑ์ที่ได้จากป่าไม้	0102	ปริมาณไม้นำเข้า	Tier1	สำนักงานทรัพยากรธรรมชาติและสิ่งแวดล้อมจังหวัดน่าน	จังหวัด	
การอนุรักษ์และฟื้นฟูพื้นที่ป่า	การพัฒนาคุณภาพชีวิตของประชาชนและชุมชนในพื้นที่ป่า	ความสำเร็จในการจัดการเกี่ยวกับผลิตภัณฑ์ที่ได้จากป่าไม้	0103	ปริมาณไม้ส่งออก	Tier1	สำนักงานทรัพยากรธรรมชาติและสิ่งแวดล้อมจังหวัดน่าน	จังหวัด	

ตาราง 14 บัญชีสถิติทางการ “ทรัพยากรธรรมชาติและสิ่งแวดล้อม” (ต่อ)

หัวข้อคุณค่า (VC)	ปัจจัยแห่งความสำเร็จ (CSF)	ตัวชี้วัด	OS ID	รายการสถิติทางการ	สถานะความพร้อมเผยแพร่ (Tier)	หน่วยงานเจ้าของข้อมูล	ระดับหน่วยงานเจ้าของข้อมูล	หมายเหตุ
การอนุรักษ์และฟื้นฟูพื้นที่ป่า	การพัฒนาคุณภาพชีวิตของประชาชนและชุมชนในพื้นที่ป่า	ปริมาณการผลิตแร่	0104	การผลิตแร่	Tier1	สำนักงานอุตสาหกรรมจังหวัดน่าน	จังหวัด	
การเพิ่มประสิทธิภาพการเฝ้าระวังพื้นที่ป่า	สิทธิและรูปแบบการเข้าใช้ประโยชน์ในพื้นที่	จำนวนและร้อยละด้านการอนุญาตเกี่ยวกับป่าไม้	0105	การออกใบอนุญาตอุตสาหกรรมไม้	Tier1	สำนักงานทรัพยากรธรรมชาติและสิ่งแวดล้อมจังหวัดน่าน	จังหวัด	
การเพิ่มประสิทธิภาพการเฝ้าระวังพื้นที่ป่า	สิทธิและรูปแบบการเข้าใช้ประโยชน์ในพื้นที่	จำนวนและร้อยละด้านการอนุญาตเกี่ยวกับป่าไม้	0106	การออกใบอนุญาตไม้และของป่า	Tier1	สำนักงานทรัพยากรธรรมชาติและสิ่งแวดล้อมจังหวัดน่าน	จังหวัด	
การเพิ่มประสิทธิภาพการเฝ้าระวังพื้นที่ป่า	สิทธิและรูปแบบการเข้าใช้ประโยชน์ในพื้นที่	จำนวนและร้อยละด้านการอนุญาตเกี่ยวกับป่าไม้	0107	การออกใบเบิกทางนำไม้หรือของป่าเคลื่อนที่	Tier1	สำนักงานทรัพยากรธรรมชาติและสิ่งแวดล้อมจังหวัดน่าน	จังหวัด	
การเพิ่มประสิทธิภาพการเฝ้าระวังพื้นที่ป่า	สิทธิและรูปแบบการเข้าใช้ประโยชน์ในพื้นที่	จำนวนและร้อยละด้านการอนุญาตเกี่ยวกับป่าไม้	0108	การออกใบอนุญาตเข้าทำประโยชน์ในพื้นที่ป่าไม้	Tier1	สำนักงานทรัพยากรธรรมชาติและสิ่งแวดล้อมจังหวัดน่าน	จังหวัด	
การเพิ่มประสิทธิภาพการเฝ้าระวังพื้นที่ป่า	สิทธิและรูปแบบการเข้าใช้ประโยชน์ในพื้นที่	จำนวนและร้อยละด้านการอนุญาตเกี่ยวกับป่าไม้	0109	การขึ้นทะเบียนที่ดินเป็นสวนป่าและการตัดไม้สวนป่าเอกชน	Tier1	สำนักงานทรัพยากรธรรมชาติและสิ่งแวดล้อมจังหวัดน่าน	จังหวัด	

ตาราง 14 บัญชีสถิติทางการ “ทรัพยากรธรรมชาติและสิ่งแวดล้อม” (ต่อ)

หัวข้อคุณค่า (VC)	ปัจจัยแห่งความสำเร็จ (CSF)	ตัวชี้วัด	OS ID	รายการสถิติทางการ	สถานะความพร้อมเผยแพร่ (Tier)	หน่วยงานเจ้าของข้อมูล	ระดับหน่วยงานเจ้าของข้อมูล	หมายเหตุ
การเพิ่มประสิทธิภาพการเฝ้าระวังพื้นที่ป่า	สิทธิและรูปแบบการเข้าใช้ประโยชน์ในพื้นที่	ร้อยละการเปลี่ยนแปลงคทช.	0110	จำนวนผู้ได้รับจัดสรรพื้นที่โครงการจัดที่ดินทำกินให้ชุมชนตามนโยบายรัฐบาล	Tier1	สำนักงานทรัพยากรธรรมชาติและสิ่งแวดล้อมจังหวัดน่าน	จังหวัด	
การเพิ่มประสิทธิภาพการเฝ้าระวังพื้นที่ป่า	สิทธิและรูปแบบการเข้าใช้ประโยชน์ในพื้นที่	ร้อยละการเปลี่ยนแปลงคทช.	0111	พื้นที่โครงการจัดที่ดินทำกินให้ชุมชนตามนโยบายรัฐบาล	Tier1	สำนักงานทรัพยากรธรรมชาติและสิ่งแวดล้อมจังหวัดน่าน	จังหวัด	
การเพิ่มประสิทธิภาพการเฝ้าระวังพื้นที่ป่า	สิทธิและรูปแบบการเข้าใช้ประโยชน์ในพื้นที่	จำนวนหมู่บ้านที่เดือดร้อนเรื่องเอกสารสิทธิ์ในที่ดิน	0112	หมู่บ้านที่เดือดร้อนเรื่องเอกสารสิทธิ์ในที่ดิน	Tier1	สำนักงานสถิติแห่งชาติ	กรม	
สภาพแวดล้อมที่เอื้อต่อการมีพื้นที่สีเขียวเพิ่มขึ้น	การมีส่วนร่วมกับภาคประชาชน และการสร้างเครือข่าย	ความสำเร็จในการสร้างเครือข่ายความร่วมมือในการอนุรักษ์ฟื้นฟู การเฝ้าระวังและเตือนภัยด้านทรัพยากรธรรมชาติและสิ่งแวดล้อม	0113	จำนวนเครือข่ายความร่วมมือในการอนุรักษ์ฟื้นฟูพื้นที่ การเฝ้าระวังและเตือนภัยด้านทรัพยากรธรรมชาติและสิ่งแวดล้อมเพิ่มขึ้น	Tier1	สำนักงานป้องกันและบรรเทาสาธารณภัยจังหวัดน่าน	จังหวัด	
สภาพแวดล้อมที่เอื้อต่อการมีพื้นที่สีเขียวเพิ่มขึ้น	การมีส่วนร่วมกับภาคประชาชน และการสร้างเครือข่าย	จำนวนอาสาสมัครทรัพยากรธรรมชาติและสิ่งแวดล้อมหมู่บ้าน (ทสม.)	0114	อาสาสมัครทรัพยากรธรรมชาติและสิ่งแวดล้อมหมู่บ้าน (ทสม.)	Tier1	สำนักงานทรัพยากรธรรมชาติและสิ่งแวดล้อมจังหวัดน่าน	จังหวัด	

ตาราง 14 บัญชีสถิติทางการ “ทรัพยากรธรรมชาติและสิ่งแวดล้อม” (ต่อ)

ห่วงโซ่คุณค่า (VC)	ปัจจัยแห่งความสำเร็จ (CSF)	ตัวชี้วัด	OS ID	รายการสถิติทางการ	สถานะความพร้อมเผยแพร่ (Tier)	หน่วยงานเจ้าของข้อมูล	ระดับหน่วยงานเจ้าของข้อมูล	หมายเหตุ
การบริหารจัดการสิ่งแวดล้อม	การจัดการมลพิษ (คุณภาพอากาศ/ขยะและของเสียอันตรายชุมชนและอุตสาหกรรม)	อัตราการกำจัดขยะ	0115	ปริมาณขยะมูลฝอยชุมชนที่เกิดขึ้น	Tier1	กรมควบคุมมลพิษ	กรม	pain point ปี 65
การบริหารจัดการสิ่งแวดล้อม	การจัดการมลพิษ (คุณภาพอากาศ/ขยะและของเสียอันตรายชุมชนและอุตสาหกรรม)	อัตราการกำจัดขยะ	0116	ปริมาณขยะมูลฝอยที่เก็บขนไปกำจัด	Tier1	กรมควบคุมมลพิษ	กรม	pain point ปี 65
การบริหารจัดการสิ่งแวดล้อม	การจัดการมลพิษ (คุณภาพอากาศ/ขยะและของเสียอันตรายชุมชนและอุตสาหกรรม)	ความสำเร็จในการจัดการปัญหาด้านสิ่งแวดล้อม	0117	เรื่องร้องเรียนด้านสิ่งแวดล้อม	Tier1	สำนักงานทรัพยากรธรรมชาติและสิ่งแวดล้อมจังหวัดน่าน	จังหวัด	

## 3.2 บัญชีสถิติทางการตามตัวชี้วัดการพัฒนาระดับจังหวัด

จากรายงานตัวชี้วัดการพัฒนาระดับจังหวัดและกลุ่มจังหวัด เดือนกันยายน พ.ศ. 2566 ของสำนักงานสภาพัฒนาการเศรษฐกิจและสังคมแห่งชาติ พบว่า จังหวัดน่านมีตัวชี้วัดต้องพัฒนาในลำดับแรกคือ มิติด้านการพัฒนาคน โดยเฉพาะตัวชี้วัด เด็ก 0-5 ปีที่มีพัฒนาการสมวัย (ร้อยละ) ประชากรที่เจ็บป่วยที่เป็นผู้ป่วยใน (ร้อยละ) และจำนวนปีการศึกษาเฉลี่ยประชากรไทยอายุ 15-59 ปี (ปี) เพื่อให้ค่าดัชนีการพัฒนามีค่าสูงกว่าค่ากลางของประเทศ ในขณะเดียวกันต้องมีการพัฒนาในมิติด้านเศรษฐกิจและความมั่งคั่งด้านสิ่งแวดล้อม ด้านสันติภาพและยุติธรรม และด้านความเป็นหุ้นส่วนพัฒนาควบคู่กันไปด้วย ซึ่งการพัฒนาในแต่ละมิติจะต้องอาศัยข้อมูลต่าง ๆ ที่เกี่ยวข้องเป็นตัวบ่งชี้ว่าจังหวัดได้มีการพัฒนาไปในทิศทางที่ดีขึ้น ซึ่งมีรายการสถิติที่สำคัญและจำเป็น ตามตัวชี้วัดการพัฒนาระดับจังหวัด ดังตารางที่ 15

ตาราง 15 บัญชีสถิติทางการ “ตัวชี้วัดการพัฒนาระดับจังหวัด จังหวัดน่าน”

มิติการพัฒนา	OS ID	รายการสถิติทางการ	สถานะความพร้อม เผยแพร่ (Tier)	หน่วยงานเจ้าของข้อมูล	ระดับหน่วยงาน เจ้าของข้อมูล	หมายเหตุ
ด้านการพัฒนาคน	0118	สัดส่วนประชากรยากจน (ร้อยละ)	Tier1	สำนักงานสภาพัฒนาการ เศรษฐกิจและสังคมแห่งชาติ	กรม	
ด้านการพัฒนาคน	0119	ทารกแรกเกิดที่มีน้ำหนักต่ำกว่าเกณฑ์ (ร้อยละ)	Tier1	สำนักงานสภาพัฒนาการ เศรษฐกิจและสังคมแห่งชาติ	กรม	
ด้านการพัฒนาคน	0120	เด็ก 0 – 5 ปีที่มีพัฒนาการสมวัย (ร้อยละ)	Tier1	สำนักงานสภาพัฒนาการ เศรษฐกิจและสังคมแห่งชาติ	กรม	
ด้านการพัฒนาคน	0121	อัตราการคลอตมีซีพีในหญิงอายุ 15 – 19 ปี (ต่อประชากรหญิงอายุ 15 – 19 ปีพันคน)	Tier1	สำนักงานสภาพัฒนาการ เศรษฐกิจและสังคมแห่งชาติ	กรม	
ด้านการพัฒนาคน	0122	ประชากรที่เจ็บป่วยที่เป็นผู้ป่วยใน (ร้อยละ)	Tier1	สำนักงานสภาพัฒนาการ เศรษฐกิจและสังคมแห่งชาติ	กรม	
ด้านการพัฒนาคน	0123	อัตราส่วนประชากรต่อแพทย์ (คน/แพทย์)	Tier1	สำนักงานสภาพัฒนาการ เศรษฐกิจและสังคมแห่งชาติ	กรม	
ด้านการพัฒนาคน	0124	การเข้าเรียนมัธยมศึกษาตอนปลาย และอาชีวศึกษา (ร้อยละ)	Tier1	สำนักงานสภาพัฒนาการ เศรษฐกิจและสังคมแห่งชาติ	กรม	
ด้านการพัฒนาคน	0125	จำนวนปีการศึกษาเฉลี่ยประชากรไทยอายุ 15 – 59 ปี (ปี)	Tier1	สำนักงานสภาพัฒนาการ เศรษฐกิจและสังคมแห่งชาติ	กรม	
ด้านการพัฒนาคน	0126	คะแนนเฉลี่ยการทดสอบ O – NET ระดับ มัธยมศึกษาตอนปลาย (คะแนน)	Tier1	สำนักงานสภาพัฒนาการ เศรษฐกิจและสังคมแห่งชาติ	กรม	

ตาราง 15 บัญชีสถิติทางการ “ตัวชี้วัดการพัฒนาระดับจังหวัด จังหวัดน่าน” (ต่อ)

มิติการพัฒนา	OS ID	รายการสถิติทางการ	สถานะความพร้อม เผยแพร่ (Tier)	หน่วยงานเจ้าของข้อมูล	ระดับ หน่วยงาน เจ้าของข้อมูล	หมายเหตุ
ด้านเศรษฐกิจและ ความมั่งคั่ง	0127	อัตราการเปลี่ยนแปลงของรายได้เฉลี่ย ของเดือนของครัวเรือนในจังหวัด (ร้อยละ)	Tier1	สำนักงานสภาพัฒนาการ เศรษฐกิจและสังคมแห่งชาติ	กรม	
ด้านเศรษฐกิจและ ความมั่งคั่ง	0128	อัตราการเปลี่ยนแปลงของผลิตภัณฑ์จังหวัด (ร้อยละ)	Tier1	สำนักงานสภาพัฒนาการ เศรษฐกิจและสังคมแห่งชาติ	กรม	
ด้านเศรษฐกิจและ ความมั่งคั่ง	0129	มูลค่าผลิตภัณฑ์จังหวัดเฉลี่ยต่อหัว (บาท/คน)	Tier1	สำนักงานสภาพัฒนาการ เศรษฐกิจและสังคมแห่งชาติ	กรม	
ด้านเศรษฐกิจและ ความมั่งคั่ง	0130	อัตราการขยายตัวรายได้ต่อหัว (ร้อยละ)	Tier1	สำนักงานสภาพัฒนาการ เศรษฐกิจและสังคมแห่งชาติ	กรม	
ด้านเศรษฐกิจและ ความมั่งคั่ง	0131	อัตราการว่างงาน (ร้อยละ)	Tier1	สำนักงานสภาพัฒนาการ เศรษฐกิจและสังคมแห่งชาติ	กรม	
ด้านเศรษฐกิจและ ความมั่งคั่ง	0132	อัตราส่วนหนี้เฉลี่ยต่อรายได้เฉลี่ย ของครัวเรือน (เท่า)	Tier1	สำนักงานสภาพัฒนาการ เศรษฐกิจและสังคมแห่งชาติ	กรม	
ด้านเศรษฐกิจและ ความมั่งคั่ง	0133	ผลิตภาพแรงงาน (บาท/คน)	Tier1	สำนักงานสภาพัฒนาการ เศรษฐกิจและสังคมแห่งชาติ	กรม	
ด้านเศรษฐกิจและ ความมั่งคั่ง	0134	แรงงานที่มีหลักประกันทางสังคม (ร้อยละ)	Tier1	สำนักงานสภาพัฒนาการ เศรษฐกิจและสังคมแห่งชาติ	กรม	
ด้านเศรษฐกิจและ ความมั่งคั่ง	0135	ครัวเรือนที่มีที่อยู่อาศัยใช้วัสดุคงทน และเป็นของตนเอง (ร้อยละ)	Tier1	สำนักงานสภาพัฒนาการ เศรษฐกิจและสังคมแห่งชาติ	กรม	
ด้านเศรษฐกิจและ ความมั่งคั่ง	0136	หมู่บ้านที่ถนนสายหลักใช้การได้ตลอดปี (ร้อยละ)	Tier1	สำนักงานสภาพัฒนาการ เศรษฐกิจและสังคมแห่งชาติ	กรม	

ตาราง 15 บัญชีสถิติทางการ “ตัวชี้วัดการพัฒนาระดับจังหวัด จันทน่าน” (ต่อ)

มิติการพัฒนา	OS ID	รายการสถิติทางการ	สถานะความพร้อม เผยแพร่ (Tier)	หน่วยงานเจ้าของข้อมูล	ระดับ หน่วยงาน เจ้าของข้อมูล	หมายเหตุ
ด้านเศรษฐกิจและ ความมั่งคั่ง	0137	สัมประสิทธิ์ความไม่เสมอภาคของรายได้	Tier1	สำนักงานสภาพัฒนาการ เศรษฐกิจและสังคมแห่งชาติ	กรม	
ด้านสิ่งแวดล้อม	0138	อัตราการเปลี่ยนแปลงของพื้นที่ป่าไม้ ในจังหวัด (ร้อยละ)	Tier1	สำนักงานสภาพัฒนาการ เศรษฐกิจและสังคมแห่งชาติ	กรม	
ด้านสิ่งแวดล้อม	0139	สัดส่วนปริมาณขยะที่กำจัดถูกต้อง ต่อปริมาณขยะที่เกิดขึ้น (ร้อยละ)	Tier1	สำนักงานสภาพัฒนาการ เศรษฐกิจและสังคมแห่งชาติ	กรม	
ด้านสิ่งแวดล้อม	0140	ครัวเรือนที่เข้าถึงน้ำประปา (ร้อยละ)	Tier1	สำนักงานสภาพัฒนาการ เศรษฐกิจและสังคมแห่งชาติ	กรม	
ด้านสิ่งแวดล้อม	0141	ประชากรที่ประสบภัยพิบัติ (ร้อยละ)	Tier1	สำนักงานสภาพัฒนาการ เศรษฐกิจและสังคมแห่งชาติ	กรม	
ด้านสิ่งแวดล้อม	0142	อัตราการร้องเรียนปัญหามลพิษ (เรื่องต่อ ประชากรแสนคน)	Tier1	สำนักงานสภาพัฒนาการ เศรษฐกิจและสังคมแห่งชาติ	กรม	
ด้านสันติภาพและ ยุติธรรม	0143	การแจ้งความคดี ชีวิต ร่างกาย เพศ และคดี ประทุษร้ายต่อทรัพย์ (รายต่อประชากรแสน คน)	Tier1	สำนักงานสภาพัฒนาการ เศรษฐกิจและสังคมแห่งชาติ	กรม	
ด้านสันติภาพและ ยุติธรรม	0144	จำนวนผู้ต้องหาคดียาเสพติด (ต่อแสนคน)	Tier1	สำนักงานสภาพัฒนาการ เศรษฐกิจและสังคมแห่งชาติ	กรม	
ด้านสันติภาพและ ยุติธรรม	0145	จำนวนผู้เข้ารับการรักษาพยาบาล (ต่อแสนคน)	Tier1	สำนักงานสภาพัฒนาการ เศรษฐกิจและสังคมแห่งชาติ	กรม	

ตาราง 15 บัญชีสถิติทางการ “ตัวชี้วัดการพัฒนาระดับจังหวัด จังหวัดน่าน” (ต่อ)

มิติการพัฒนา	OS ID	รายการสถิติทางการ	สถานะความพร้อม เผยแพร่ (Tier)	หน่วยงานเจ้าของข้อมูล	ระดับ หน่วยงาน เจ้าของข้อมูล	หมายเหตุ
ด้านสันติภาพและ ยุติธรรม	0146	จำนวนเจ้าหน้าที่ตำรวจ (ต่อแสนคน)	Tier1	สำนักงานสภาพัฒนาการ เศรษฐกิจและสังคมแห่งชาติ	กรม	
ด้านสันติภาพและ ยุติธรรม	0147	การฆ่าตัวตายสำเร็จ (รายต่อประชากร แสนคน)	Tier1	สำนักงานสภาพัฒนาการ เศรษฐกิจและสังคมแห่งชาติ	กรม	
ด้านความเป็น หุ้นส่วนพัฒนา	0148	ประชากรที่เข้าถึงอินเทอร์เน็ต (ร้อยละ)	Tier1	สำนักงานสภาพัฒนาการ เศรษฐกิจและสังคมแห่งชาติ	กรม	
ด้านความเป็น หุ้นส่วนพัฒนา	0149	ภาษีที่ท้องถิ่นจัดเก็บได้ต่อรายได้รวมที่ไม่ รวมเงินอุดหนุนและเงินอุดหนุนเฉพาะกิจ (ร้อยละ)	Tier1	สำนักงานสภาพัฒนาการ เศรษฐกิจและสังคมแห่งชาติ	กรม	
ด้านความเป็น หุ้นส่วนพัฒนา	0150	ความสามารถในการเบิกจ่ายงบประมาณ ของจังหวัด (ร้อยละ)	Tier1	สำนักงานสภาพัฒนาการ เศรษฐกิจและสังคมแห่งชาติ	กรม	
ด้านความเป็น หุ้นส่วนพัฒนา	0151	จำนวนองค์กรชุมชน (แห่งต่อประชากร แสนคน)	Tier1	สำนักงานสภาพัฒนาการ เศรษฐกิจและสังคมแห่งชาติ	กรม	

### 3.3 บัญชีสถิติทางการตามประเด็นสำคัญ (Pain Point)

การพัฒนาระบบข้อมูลให้เป็นดิจิทัลเพื่อนำไปสู่การเปิดเผยข้อมูลภาครัฐของจังหวัดน่าน ผู้บริหารได้เลือกประเด็นสำคัญ (Pain Point) หรือประเด็นสำคัญจากยุทธศาสตร์จังหวัด เมื่อวันที่อังคารที่ 1 ธันวาคม 2563 โดยได้เลือกประเด็นสำคัญของจังหวัด 2 ประเด็นคือ การจัดการน้ำและการจัดการขยะมูลฝอย เนื่องจากน้ำและขยะเป็นวาระแห่งชาติที่ภาครัฐให้ความสนใจ โดยเรื่องน้ำเป็นเรื่องที่มีความสำคัญในการดำรงชีวิต ไม่ว่าจะเป็นความเป็นอยู่การอุปโภคบริโภค ด้านการเกษตร หรือปัญหาภัยแล้ง ส่วนในเรื่องขยะมีความเกี่ยวข้องกับทุกคนในครัวเรือนทุกพื้นที่ ซึ่งเป็นเรื่องสำคัญที่ต้องจัดการ เพราะมีผลกระทบต่อตรงกับสุขภาพอนามัยและสภาพแวดล้อมของประชาชนในพื้นที่ และจากผลการประชุมคณะกรรมการสถิติระดับจังหวัด ครั้งที่ 1/2564 ในวันอังคารที่ 9 มีนาคม 2564 มติที่ประชุมให้การรับรองประเด็นสำคัญ (Pain Point) จังหวัดน่าน คือ “การจัดการขยะมูลฝอย และการจัดการน้ำ” ซึ่งมีรายการสถิติที่สำคัญและจำเป็นตามประเด็นสำคัญ (Pain Point) ดังตารางที่ 16 และตารางที่ 17

### 3.3.1 บัญชีสถิติทางการ “การจัดการขยะมูลฝอย”

ตาราง 16 บัญชีสถิติทางการ “การจัดการขยะมูลฝอย”

Pain Point	OS ID	รายการสถิติทางการ	สถานะความพร้อม เผยแพร่ (Tier)	หน่วยงานเจ้าของข้อมูล	ระดับหน่วยงาน เจ้าของข้อมูล	หมายเหตุ
การจัดการขยะมูลฝอย	0115	ปริมาณขยะมูลฝอยชุมชนที่เกิดขึ้น	Tier1	กรมควบคุมมลพิษ	กรม	
การจัดการขยะมูลฝอย	0152	ปริมาณขยะมูลฝอยแยกประเภทได้	Tier1	กรมควบคุมมลพิษ	กรม	
การจัดการขยะมูลฝอย	0116	ปริมาณขยะมูลฝอยที่เก็บขนไปกำจัด	Tier1	กรมควบคุมมลพิษ	กรม	
การจัดการขยะมูลฝอย	0153	ปริมาณขยะมูลฝอยที่ถูกนำไปใช้ ประโยชน์	Tier1	กรมควบคุมมลพิษ	กรม	
การจัดการขยะมูลฝอย	0154	ปริมาณขยะมูลฝอยติดเชื้อในเขต อปท.	Tier1	กรมควบคุมมลพิษ	กรม	
การจัดการขยะมูลฝอย	0155	ปริมาณกากอุตสาหกรรมในเขต อปท.	Tier1	กรมควบคุมมลพิษ	กรม	
การจัดการขยะมูลฝอย	0156	ปริมาณขยะมูลฝอยที่ไม่ได้เก็บขน	Tier1	กรมควบคุมมลพิษ	กรม	
การจัดการขยะมูลฝอย	0157	จำนวนสถานที่กำจัดขยะ	Tier1	กรมควบคุมมลพิษ	กรม	
การจัดการขยะมูลฝอย	0158	จำนวนจุดรวบรวมขยะอันตราย	Tier1	กรมควบคุมมลพิษ	กรม	
การจัดการขยะมูลฝอย	0159	จำนวนพื้นที่ที่ไม่ให้บริการจัดเก็บขยะ	Tier1	กรมควบคุมมลพิษ	กรม	
การจัดการขยะมูลฝอย	0160	ค่าใช้จ่ายการบริหารจัดการขยะมูลฝอย	Tier1	สำนักงานส่งเสริมการ ปกครองท้องถิ่นจังหวัดน่าน	จังหวัด	

ตาราง 16 บัญชีสถิติทางการ “การจัดการขยะมูลฝอย” (ต่อ)

Pain Point	OS ID	รายการสถิติทางการ	สถานะความพร้อม เผยแพร่ (Tier)	หน่วยงานเจ้าของข้อมูล	ระดับหน่วยงาน เจ้าของข้อมูล	หมายเหตุ
การจัดการขยะมูลฝอย	0161	แผนงานปฏิบัติการจัดการขยะมูลฝอย ชุมชน "จังหวัดสะอาด" ของจังหวัดน่าน	Tier1	สำนักงานส่งเสริมการ ปกครองท้องถิ่นจังหวัดน่าน	จังหวัด	
การจัดการขยะมูลฝอย	0162	จำนวนเครือข่ายชุมชนเพื่อสร้างความ ร่วมมือในการบริหารจัดการขยะ	Tier1	สำนักงานส่งเสริมการ ปกครองท้องถิ่นจังหวัดน่าน	จังหวัด	
การจัดการขยะมูลฝอย	0163	จำนวนกิจกรรมให้ความรู้และความเข้าใจ ในการจัดการปัญหาขยะ	Tier1	สำนักงานส่งเสริมการ ปกครองท้องถิ่นจังหวัดน่าน	จังหวัด	
การจัดการขยะมูลฝอย	0164	จำนวนปัญหา/เรื่องร้องเรียนด้านปัญหา ขยะ /ปัญหามลพิษ	Tier1	สำนักงานจังหวัดน่าน	จังหวัด	
การจัดการขยะมูลฝอย	0165	จำนวน อปท. ที่มีการให้บริการจัดเก็บ ขยะมูลฝอย	Tier1	กรมควบคุมมลพิษ	กรม	
การจัดการขยะมูลฝอย	0166	จำนวนร้านรับซื้อของเก่า	Tier1	ที่ทำการปกครองจังหวัดน่าน	จังหวัด	

### 3.3.2 บัญชีสถิติทางการ “การจัดการน้ำ”

ตาราง 17 บัญชีสถิติทางการ “การจัดการน้ำ”

Pain Point	OS ID	รายการสถิติทางการ	สถานะความพร้อมเผยแพร่ (Tier)	หน่วยงานเจ้าของข้อมูล	ระดับหน่วยงานเจ้าของข้อมูล	หมายเหตุ
การจัดการน้ำ	0168	ปริมาณน้ำในอ่างเก็บน้ำชลประทาน	Tier1	โครงการชลประทานน่าน สำนักชลประทานที่ 2	จังหวัด	
การจัดการน้ำ	0169	พื้นที่แหล่งเก็บน้ำสาธารณะ	Tier1	ศูนย์วิจัยและพัฒนาการเพาะเลี้ยงสัตว์น้ำจืดน่าน	จังหวัด	
การจัดการน้ำ	0170	จำนวนบ่อน้ำในพื้นที่เอกชน	Tier1	กรมพัฒนาที่ดิน	กรม	
การจัดการน้ำ	0098	บ่อน้ำบาดาล	Tier1	สำนักงานทรัพยากรธรรมชาติและสิ่งแวดล้อมจังหวัดน่าน	จังหวัด	
การจัดการน้ำ	0101	ปริมาณน้ำฝน	Tier1	สถานีอุตุนิยมวิทยาน่าน	จังหวัด	
การจัดการน้ำ	0171	จำนวนคร้วเรือน	Tier1	สำนักงานสถิติแห่งชาติ	กรม	
การจัดการน้ำ	0172	พื้นที่ทำการเกษตร	Tier1	สำนักงานเศรษฐกิจการเกษตร	กรม	
การจัดการน้ำ	0173	จำนวนสถานประกอบการ (ทะเบียนพาณิชย์)	Tier1	กรมพัฒนาธุรกิจการค้า	กรม	
การจัดการน้ำ	0174	ปริมาณการใช้น้ำ (การประปาส่วนภูมิภาค)	Tier1	การประปาส่วนภูมิภาค	กรม	
การจัดการน้ำ	0175	สถานการณ์พื้นที่เฝ้าระวังเสี่ยงภาวะน้ำแล้ง ด้านอุปโภคบริโภค นอกเขตการประปาส่วนภูมิภาค (ประปาท้องถิ่น)	Tier1	สำนักงานส่งเสริมการปกครองท้องถิ่นจังหวัดน่าน	จังหวัด	
การจัดการน้ำ	0176	ปริมาณการใช้น้ำเพื่อการเกษตร	Tier1	สำนักงานเกษตรจังหวัดน่าน	จังหวัด	
การจัดการน้ำ	0177	คุณภาพน้ำ	Tier1	กรมควบคุมมลพิษ	กรม	
การจัดการน้ำ	0178	พื้นที่ประสบภัยแล้ง	Tier1	สำนักงานป้องกันและบรรเทาสาธารณภัยจังหวัดน่าน	จังหวัด	

ตาราง 17 บัญชีสถิติทางการ “การจัดการน้ำ” (ต่อ)

Pain Point	OS ID	รายการสถิติทางการ	สถานะความ พร้อมเผยแพร่ (Tier)	หน่วยงานเจ้าของข้อมูล	ระดับหน่วยงาน เจ้าของข้อมูล	หมายเหตุ
การจัดการน้ำ	0179	พื้นที่ประสบภัยน้ำท่วม	Tier1	สำนักงานป้องกันและบรรเทา สาธารณภัยจังหวัดน่าน	จังหวัด	
การจัดการน้ำ	0081	พื้นที่ป่าไม้	Tier1	กรมป่าไม้	กรม	
การจัดการน้ำ	0180	พื้นที่ป่าต้นน้ำในเขตจังหวัดน่าน	Tier1	กรมอุทยานแห่งชาติ สัตว์ป่า และพันธุ์พืช	กรม	
การจัดการน้ำ	0181	แผนแม่บทการพัฒนาลุ่มน้ำระดับจังหวัด จังหวัดน่าน	Tier1	กรมชลประทาน	กรม	
การจัดการน้ำ	0182	ดัชนีชี้วัดการจัดการน้ำ	Tier1	สำนักงานสถิติแห่งชาติ	กรม	
การจัดการน้ำ	0183	จำนวนหมู่บ้าน/ชุมชน	Tier1	กรมการปกครอง	กรม	
การจัดการน้ำ	0184	จำนวนหมู่บ้าน/ชุมชน ที่มีระบบกักน้ำเสีย	Tier1	กรมส่งเสริมการปกครอง ท้องถิ่น	กรม	
การจัดการน้ำ	0185	ปริมาณน้ำเสีย	Tier1	กรมควบคุมมลพิษ	กรม	
การจัดการน้ำ	0186	จำนวนบ่อบำบัดน้ำเสีย	Tier1	กรมควบคุมมลพิษ	กรม	
การจัดการน้ำ	0187	จำนวนโรงงานอุตสาหกรรม	Tier1	กรมโรงงานอุตสาหกรรม	กรม	
การจัดการน้ำ	0188	จำนวนโรงงานอุตสาหกรรมที่มีระบบกักน้ำเสีย	Tier1	กรมโรงงานอุตสาหกรรม	กรม	
การจัดการน้ำ	0189	ปริมาณน้ำเสียอุตสาหกรรม	Tier1	กรมโรงงานอุตสาหกรรม	กรม	
การจัดการน้ำ	0190	ปริมาณน้ำเสียอุตสาหกรรมที่ได้รับบำบัด	Tier1	กรมโรงงานอุตสาหกรรม	กรม	
การจัดการน้ำ	0191	จำนวนโรงงานอุตสาหกรรมที่ถูกร้องเรียน	Tier1	สำนักงานอุตสาหกรรมจังหวัด น่าน	จังหวัด	

ตาราง 17 บัญชีสถิติทางการ “การจัดการน้ำ” (ต่อ)

Pain Point	OS ID	รายการสถิติทางการ	สถานะความพร้อม เผยแพร่ (Tier)	หน่วยงานเจ้าของข้อมูล	ระดับหน่วยงาน เจ้าของข้อมูล	หมายเหตุ
การจัดการน้ำ	0192	จำนวนเรื่องร้องเรียนโรงงานอุตสาหกรรมที่ได้รับการแก้ปัญหา	Tier1	สำนักงานอุตสาหกรรมจังหวัดน่าน	จังหวัด	
การจัดการน้ำ	0193	ปริมาณน้ำท่า	Tier1	กรมชลประทาน	กรม	
การจัดการน้ำ	0194	จำนวนวันฝนตก	Tier1	สถานีอุตุนิยมวิทยาน่าน	จังหวัด	
การจัดการน้ำ	0195	จำนวนประชากร	Tier1	กรมการปกครอง	กรม	
การจัดการน้ำ	0196	จำนวนคนเฉลี่ยต่อครัวเรือน	Tier1	สำนักงานสถิติแห่งชาติ	กรม	
การจัดการน้ำ	0197	จำนวนผู้ใช้น้ำทั้งหมด (การประปาส่วนภูมิภาค)	Tier1	การประปาส่วนภูมิภาคจังหวัดน่าน	จังหวัด	
การจัดการน้ำ	0198	จำนวนหมู่บ้านที่มีระบบประปาหมู่บ้าน	Tier1	สำนักงานส่งเสริมการปกครอง ท้องถิ่นจังหวัดน่าน	จังหวัด	
การจัดการน้ำ	0199	จำนวนหมู่บ้านที่ใช้น้ำจากการประปาส่วนภูมิภาค	Tier1	การประปาส่วนภูมิภาค	กรม	
การจัดการน้ำ	0201	จำนวนผู้ใช้น้ำบาดาล	Tier1	กรมทรัพยากรน้ำบาดาล	กรม	
การจัดการน้ำ	0202	จำนวนพื้นที่เพาะปลูกพืชรายชนิด	Tier1	สำนักงานเศรษฐกิจการเกษตร	กรม	
การจัดการน้ำ	0203	ความต้องการใช้น้ำเพื่อการปศุสัตว์	Tier1	สำนักงานเศรษฐกิจการเกษตร	กรม	
การจัดการน้ำ	0204	จำนวนบ่อบาดาลเพื่อการเกษตร	Tier1	สำนักงานทรัพยากรธรรมชาติและสิ่งแวดล้อมจังหวัดน่าน	จังหวัด	
การจัดการน้ำ	0205	แผนแม่บทการบริหารจัดการทรัพยากรน้ำของประเทศ	Tier1	สำนักงานทรัพยากรน้ำแห่งชาติ	กรม	
การจัดการน้ำ	0206	ระยะทางที่มีแนวป้องกันการกัดเซาะของกลุ่มน้ำน่าน	Tier1	สำนักงานโยธาธิการและผังเมือง จังหวัดน่าน	จังหวัด	

## สถานการณ์สถิติทางการ และแนวทางการพัฒนาสถิติทางการ/แผนกำหนดความรับผิดชอบ

### 4.1 สถานการณ์สถิติทางการ

บัญชีสถิติทางการตามแผนพัฒนาสถิติระดับจังหวัดน่าน พ.ศ. 2566 – 2570 (ฉบับทบทวนประจำปีงบประมาณ พ.ศ. 2567) คือ บัญชีสถิติทางการจังหวัดน่าน ซึ่งประกอบด้วยบัญชีสถิติทางการย่อย 6 บัญชี ดังนี้

- 4.1.1 บัญชีสถิติทางการ “การพัฒนาคนทุกช่วงวัย”
- 4.1.2 บัญชีสถิติทางการ “การท่องเที่ยวคุณภาพสูง”
- 4.1.3 บัญชีสถิติทางการ “ทรัพยากรธรรมชาติและสิ่งแวดล้อม”
- 4.1.4 บัญชีสถิติทางการ “ตัวชี้วัดการพัฒนาระดับจังหวัด”
- 4.1.5 บัญชีสถิติทางการ “การจัดการขยะมูลฝอย”
- 4.1.6 บัญชีสถิติทางการ “การจัดการน้ำ”

#### 4.1.1 บัญชีสถิติทางการ “การพัฒนาคนทุกช่วงวัย”

เป็นชุดข้อมูลประเด็นการพัฒนาจังหวัด ประเด็นที่ 1 สุขภาพดี สร้างโอกาสและสังคมที่ร่วมเย็น มีรายการสถิติทางการทั้งหมด 46 รายการ มีสถานะความพร้อมเผยแพร่ของข้อมูลที่เป็น Tier 1 จำนวน 46 รายการ คิดเป็นร้อยละ 100

#### 4.1.2 บัญชีสถิติทางการ “การท่องเที่ยวคุณภาพสูง”

เป็นชุดข้อมูลประเด็นการพัฒนาจังหวัด ประเด็นการพัฒนาที่ 2 สุขเศรษฐกิจสร้างสรรค์และมูลค่าสูง มีรายการสถิติทางการทั้งหมด 34 รายการ มีสถานะความพร้อมเผยแพร่ของข้อมูลที่เป็น Tier 1 จำนวน 34 รายการ คิดเป็นร้อยละ 100

#### 4.1.3 บัญชีสถิติทางการ “ทรัพยากรธรรมชาติและสิ่งแวดล้อม”

เป็นชุดข้อมูลประเด็นการพัฒนาจังหวัด ประเด็นการพัฒนาที่ 2 สุขเติบโตอย่างเป็นมิตรกับสิ่งแวดล้อม มีรายการสถิติทางการทั้งหมด 36 รายการ มีสถานะความพร้อมเผยแพร่ของข้อมูลที่เป็น Tier 1 จำนวน 36 รายการ คิดเป็นร้อยละ 100

#### 4.1.4 บัญชีสถิติทางการ “ตัวชี้วัดการพัฒนาระดับจังหวัด”

เป็นชุดข้อมูลตัวชี้วัดการพัฒนาจังหวัด มีรายการสถิติทางการทั้งหมด 34 รายการ มีสถานะความพร้อมเผยแพร่ของข้อมูลที่เป็น Tier 1 จำนวน 34 รายการ คิดเป็นร้อยละ 100


#### 4.1.5 บัญชีสถิติทางการ “การจัดการขยะมูลฝอย”

เป็นชุดข้อมูลประเด็นสำคัญ (Pain Point) มีรายการสถิติทางการทั้งหมด 17 รายการ มีสถานะความพร้อมเผยแพร่ของข้อมูลที่เป็น Tier 1 จำนวน 17 รายการ คิดเป็นร้อยละ 100

#### 4.1.6 บัญชีสถิติทางการ “การจัดการน้ำ”

เป็นชุดข้อมูลประเด็นสำคัญ (Pain Point) มีรายการสถิติทางการทั้งหมด 41 รายการ มีสถานะความพร้อมเผยแพร่ของข้อมูลที่เป็น Tier 1 จำนวน 41 รายการ คิดเป็นร้อยละ 100

สรุปจำนวนบัญชีสถิติทางการตามแผนพัฒนาสถิติระดับจังหวัดน่าน พ.ศ. 2566 – 2570 (ฉบับทบทวน ประจำปีงบประมาณ พ.ศ. 2567) ดังภาพ 19



ภาพ 19 จำนวนรายการสถิติทางการจำแนกตามบัญชีสถิติทางการและสถานะความพร้อมเผยแพร่ของข้อมูล


## 4.2 แนวทางการพัฒนารายการสถิติทางการ

### 4.2.1 รายการสถิติทางการของจังหวัด

บัญชีสถิติทางการจังหวัดน่าน ตามแผนพัฒนาสถิติระดับจังหวัดน่าน พ.ศ. 2566 – 2570 (ฉบับทบทวน ประจำปีงบประมาณ พ.ศ. 2567) มีจำนวนรายการสถิติทางการทั้งสิ้น 203 รายการ โดยมีสถานะความพร้อมเผยแพร่ของข้อมูล (Tier) ดังนี้

- 1) รายการสถิติทางการที่กรมเป็นเจ้าของ จำนวน 98 รายการ โดยมี
  - รายการสถิติทางการที่ความพร้อมเผยแพร่ของข้อมูลเป็น Tier1 จำนวน 98 รายการ
- 2) รายการสถิติทางการที่จังหวัดเป็นเจ้าของ จำนวน 105 รายการ โดยมี
  - รายการสถิติทางการที่ความพร้อมเผยแพร่ของข้อมูลเป็น Tier1 จำนวน 105 รายการ

สรุปจำนวนรายการสถิติทางการจำแนกตามตามความเป็นเจ้าของและความพร้อมเผยแพร่ของข้อมูล ดังภาพ 20



ภาพ 20 จำนวนรายการสถิติทางการจำแนกตามตามความเป็นเจ้าของและความพร้อมเผยแพร่ของข้อมูล

สรุปจำนวนรายการสถิติทางการจำแนกตามบัญชีสถิติทางการ ความพร้อมเผยแพร่ของข้อมูล และความเป็นเจ้าของข้อมูล แสดงดังตาราง 18

ตาราง 18 จำนวนรายการสถิติทางการ จำแนกตามบัญชีสถิติทางการ ความพร้อมเผยแพร่ของข้อมูล และความเป็นเจ้าของข้อมูล

ความพร้อมเผยแพร่ของข้อมูล	Tier 1			Tier 2 (มีหน่วยงานรับผิดชอบ)			Tier 3	รวม
	กรม	จังหวัด	รวม	กรม	จังหวัด	รวม	รวม	
บัญชีสถิติทางการ								
ระดับหน่วยงานเจ้าของข้อมูล								
การพัฒนาคนทุกช่วงวัย	15	31	46	-	-	-	-	46
การท่องเที่ยวคุณภาพสูง	8	26	34	-	-	-	-	34
ทรัพยากรธรรมชาติและสิ่งแวดล้อม	7	29	36	-	-	-	-	36
ตัวชี้วัดการพัฒนาจังหวัด	34	-	34	-	-	-	-	34
การจัดการขยะมูลฝอย	11	6	17	-	-	-	-	17
การจัดการน้ำ	26	15	41	-	-	-	-	41
<b>รวมทั้งหมด</b>	<b>101</b>	<b>107</b>	<b>208</b>			<b>-</b>	<b>-</b>	<b>208</b>

## 1) รายการสถิติทางการที่กรมเป็นเจ้าของ

การพัฒนารายการสถิติทางการจะพิจารณาความพร้อมเผยแพร่ของข้อมูลและหน่วยงานของแต่ละรายการสถิติทางการ เพื่อจัดทำแนวทางการพัฒนารายการสถิติทางการ ซึ่งพบว่า มีรายการสถิติทางการที่กรมเป็นเจ้าของข้อมูล จำนวน 98 รายการ ประกอบด้วย

- รายการสถิติทางการที่ความพร้อมเผยแพร่ของข้อมูลเป็น Tier 1 จำนวน 98 รายการ โดยมีรายละเอียดแสดงดังตาราง 19

ตาราง 19 รายการสถิติทางการที่กรมเป็นเจ้าของข้อมูล จำแนกตามความพร้อมเผยแพร่ของข้อมูล

ลำดับ	OS ID	รายการสถิติทางการ/ชุดข้อมูล	หน่วยงาน	ชื่อบัญชีสถิติทางการ
<b>Tier 1</b>				
1	0001	รายได้เฉลี่ยของครัวเรือนต่อเดือน	สำนักงานสถิติแห่งชาติ	ประเด็นการพัฒนาที่ 1
2	0002	ร้อยละของประชากรที่อยู่ใต้เส้นความยากจน	สำนักงานสภาพัฒนาการเศรษฐกิจและสังคมแห่งชาติ	ประเด็นการพัฒนาที่ 1
3	0003	ร้อยละของครัวเรือนที่มีบ้านและที่ดินเป็นของตนเอง	สำนักงานสถิติแห่งชาติ	ประเด็นการพัฒนาที่ 1
4	0009	ดัชนีความก้าวหน้าของคนจังหวัดน่าน	สำนักงานสภาพัฒนาการเศรษฐกิจและสังคมแห่งชาติ	ประเด็นการพัฒนาที่ 1
5	0010	ดัชนีความก้าวหน้าของคนเฉลี่ยระดับประเทศ	สำนักงานสภาพัฒนาการเศรษฐกิจและสังคมแห่งชาติ	ประเด็นการพัฒนาที่ 1
6	0017	ภาวะพึงพิงของประชากรวัยเด็ก	สำนักงานสถิติแห่งชาติ	ประเด็นการพัฒนาที่ 1
7	0030	ค่าเฉลี่ยคะแนน O-net มัธยมศึกษาตอนปลาย	สถาบันทดสอบทางการศึกษาแห่งชาติ (องค์การมหาชน)	ประเด็นการพัฒนาที่ 1
8	0037	อัตราการว่างงาน	สำนักงานสถิติแห่งชาติ	ประเด็นการพัฒนาที่ 1
9	0038	จำนวนผู้ว่างงาน	สำนักงานสถิติแห่งชาติ	ประเด็นการพัฒนาที่ 1
10	0039	จำนวนผู้มีงานทำ	สำนักงานสถิติแห่งชาติ	ประเด็นการพัฒนาที่ 1
11	0040	จำนวนผู้ประกันตนตามมาตรา 33	สำนักงานประกันสังคม	ประเด็นการพัฒนาที่ 1
12	0041	จำนวนผู้ประกันตนตามมาตรา 39	สำนักงานประกันสังคม	ประเด็นการพัฒนาที่ 1
13	0042	จำนวนผู้ประกันตนตามมาตรา 40	สำนักงานประกันสังคม	ประเด็นการพัฒนาที่ 1
14	0044	จำนวนผู้สูงอายุที่ทำงาน	สำนักงานสถิติแห่งชาติ	ประเด็นการพัฒนาที่ 1
15	0046	ภาวะพึงพิงของประชากรวัยสูงอายุ	สำนักงานสถิติแห่งชาติ	ประเด็นการพัฒนาที่ 1

ตาราง 19 รายการสถิติทางการที่กรมเป็นเจ้าของข้อมูล จำแนกตามความพร้อมเผยแพร่ของข้อมูล (ต่อ)

ลำดับ	OS ID	รายการสถิติทางการ/ชุดข้อมูล	หน่วยงาน	ข้อบัญญัติสถิติทางการ
16	0068	อัตราการเชื่อมต่ออินเทอร์เน็ตของประชากร	สำนักงานสถิติแห่งชาติ	ประเด็นการพัฒนาที่ 2
17	0074	รายได้จากการท่องเที่ยวชาวไทย	สำนักปลัดกระทรวงการท่องเที่ยวและกีฬา	ประเด็นการพัฒนาที่ 2
18	0075	รายได้จากการท่องเที่ยวชาวต่างประเทศ	สำนักปลัดกระทรวงการท่องเที่ยวและกีฬา	ประเด็นการพัฒนาที่ 2
19	0076	รายได้จากการท่องเที่ยวทั้งหมด	สำนักปลัดกระทรวงการท่องเที่ยวและกีฬา	ประเด็นการพัฒนาที่ 2
20	0077	จำนวนผู้เยี่ยมเยือนทั้งชาวไทยและต่างประเทศ	สำนักปลัดกระทรวงการท่องเที่ยวและกีฬา	ประเด็นการพัฒนาที่ 2
21	0078	จำนวนผู้เยี่ยมเยือนชาวไทย	สำนักปลัดกระทรวงการท่องเที่ยวและกีฬา	ประเด็นการพัฒนาที่ 2
22	0079	จำนวนผู้เยี่ยมเยือนชาวต่างประเทศ	สำนักปลัดกระทรวงการท่องเที่ยวและกีฬา	ประเด็นการพัฒนาที่ 2
23	0080	ผลิตภัณฑ์มวลรวมจังหวัด ณ ราคาประจำปี (gpp)	สำนักงานสภาพัฒนาการเศรษฐกิจและสังคมแห่งชาติ	ประเด็นการพัฒนาที่ 2
24	0081	พื้นที่ป่าไม้	กรมป่าไม้	ประเด็นการพัฒนาที่ 3, Pain Point
25	0082	สัดส่วนพื้นที่ป่าไม้ต่อพื้นที่จังหวัด	กรมป่าไม้	ประเด็นการพัฒนาที่ 3
26	0088	ดัชนีคุณภาพอากาศ	กรมควบคุมมลพิษ	ประเด็นการพัฒนาที่ 3
27	0094	การเกิดภัยจากไฟฟ้าและหมอกควัน	สำนักงานพัฒนาเทคโนโลยีอวกาศและภูมิสารสนเทศ (องค์การมหาชน)	ประเด็นการพัฒนาที่ 3
28	0112	หมู่บ้านที่เดือดร้อนเรื่องเอกสารสิทธิ์ในที่ดิน	สำนักงานสถิติแห่งชาติ	ประเด็นการพัฒนาที่ 3
29	0115	ปริมาณขยะมูลฝอยชุมชนที่เกิดขึ้น	กรมควบคุมมลพิษ	ประเด็นการพัฒนาที่ 3, Pain Point
30	0116	ปริมาณขยะมูลฝอยที่เก็บขนไปกำจัด	กรมควบคุมมลพิษ	ประเด็นการพัฒนาที่ 3, Pain Point
31	0118	สัดส่วนประชากรยากจน (ร้อยละ)	สำนักงานสภาพัฒนาการเศรษฐกิจและสังคมแห่งชาติ	ตัวชี้วัดการพัฒนาจังหวัด
32	0119	ทารกแรกเกิดที่มีน้ำหนักต่ำกว่าเกณฑ์ (ร้อยละ)	สำนักงานสภาพัฒนาการเศรษฐกิจและสังคมแห่งชาติ	ตัวชี้วัดการพัฒนาจังหวัด
33	0120	เด็ก 0 - 5 ปีที่มีพัฒนาการสมวัย (ร้อยละ)	สำนักงานสภาพัฒนาการเศรษฐกิจและสังคมแห่งชาติ	ตัวชี้วัดการพัฒนาจังหวัด
34	0121	อัตราการคลอดมีชีพในหญิงอายุ 15 - 19 ปี (ต่อประชากรหญิงอายุ 15 - 19 ปีพันคน)	สำนักงานสภาพัฒนาการเศรษฐกิจและสังคมแห่งชาติ	ตัวชี้วัดการพัฒนาจังหวัด

ตาราง 19 รายการสถิติทางการที่กรมเป็นเจ้าของข้อมูล จำแนกตามความพร้อมเผยแพร่ของข้อมูล (ต่อ)

ลำดับ	OS ID	รายการสถิติทางการ/ชุดข้อมูล	หน่วยงาน	ข้อบัญญัติสถิติทางการ
35	0122	ประชากรที่เจ็บป่วยที่เป็นผู้ป่วยใน (ร้อยละ)	สำนักงานสภาพัฒนาการเศรษฐกิจและสังคมแห่งชาติ	ตัวชี้วัดการพัฒนาจังหวัด
36	0123	อัตราส่วนประชากรต่อแพทย์ (คน/แพทย์)	สำนักงานสภาพัฒนาการเศรษฐกิจและสังคมแห่งชาติ	ตัวชี้วัดการพัฒนาจังหวัด
37	0124	การเข้าเรียนมัธยมศึกษาตอนปลายและอาชีวศึกษา (ร้อยละ)	สำนักงานสภาพัฒนาการเศรษฐกิจและสังคมแห่งชาติ	ตัวชี้วัดการพัฒนาจังหวัด
38	0125	จำนวนปีการศึกษาเฉลี่ยประชากรไทยอายุ 15 - 59 ปี (ปี)	สำนักงานสภาพัฒนาการเศรษฐกิจและสังคมแห่งชาติ	ตัวชี้วัดการพัฒนาจังหวัด
39	0126	คะแนนเฉลี่ยการทดสอบ O - NET ระดับมัธยมศึกษาตอนปลาย (คะแนน)	สำนักงานสภาพัฒนาการเศรษฐกิจและสังคมแห่งชาติ	ตัวชี้วัดการพัฒนาจังหวัด
40	0127	อัตราการเปลี่ยนแปลงของรายได้เฉลี่ยของเดือนของครัวเรือนในจังหวัด (ร้อยละ)	สำนักงานสภาพัฒนาการเศรษฐกิจและสังคมแห่งชาติ	ตัวชี้วัดการพัฒนาจังหวัด
41	0128	อัตราการเปลี่ยนแปลงของผลิตภัณฑ์จังหวัด (ร้อยละ)	สำนักงานสภาพัฒนาการเศรษฐกิจและสังคมแห่งชาติ	ตัวชี้วัดการพัฒนาจังหวัด
42	0129	มูลค่าผลิตภัณฑ์จังหวัดเฉลี่ยต่อหัว (บาท/คน)	สำนักงานสภาพัฒนาการเศรษฐกิจและสังคมแห่งชาติ	ตัวชี้วัดการพัฒนาจังหวัด
43	0130	อัตราการขยายตัวรายได้ท่องเที่ยว (ร้อยละ)	สำนักงานสภาพัฒนาการเศรษฐกิจและสังคมแห่งชาติ	ตัวชี้วัดการพัฒนาจังหวัด
44	0131	อัตราการว่างงาน (ร้อยละ)	สำนักงานสภาพัฒนาการเศรษฐกิจและสังคมแห่งชาติ	ตัวชี้วัดการพัฒนาจังหวัด
45	0132	อัตราส่วนหนี้เฉลี่ยต่อรายได้เฉลี่ยของครัวเรือน (เท่า)	สำนักงานสภาพัฒนาการเศรษฐกิจและสังคมแห่งชาติ	ตัวชี้วัดการพัฒนาจังหวัด
46	0133	ผลิตภาพแรงงาน (บาท/คน)	สำนักงานสภาพัฒนาการเศรษฐกิจและสังคมแห่งชาติ	ตัวชี้วัดการพัฒนาจังหวัด
47	0134	แรงงานที่มีหลักประกันทางสังคม (ร้อยละ)	สำนักงานสภาพัฒนาการเศรษฐกิจและสังคมแห่งชาติ	ตัวชี้วัดการพัฒนาจังหวัด
48	0135	ครัวเรือนที่มีที่อยู่อาศัยใช้วัสดุคงทนและเป็นของตนเอง (ร้อยละ)	สำนักงานสภาพัฒนาการเศรษฐกิจและสังคมแห่งชาติ	ตัวชี้วัดการพัฒนาจังหวัด
49	0136	หมู่บ้านที่ถนนสายหลักใช้การได้ตลอดปี (ร้อยละ)	สำนักงานสภาพัฒนาการเศรษฐกิจและสังคมแห่งชาติ	ตัวชี้วัดการพัฒนาจังหวัด
50	0137	สัมประสิทธิ์ความไม่เสมอภาคของรายได้	สำนักงานสภาพัฒนาการเศรษฐกิจและสังคมแห่งชาติ	ตัวชี้วัดการพัฒนาจังหวัด
51	0138	อัตราการเปลี่ยนแปลงของพื้นที่ป่าไม้ในจังหวัด (ร้อยละ)	สำนักงานสภาพัฒนาการเศรษฐกิจและสังคมแห่งชาติ	ตัวชี้วัดการพัฒนาจังหวัด
52	0139	สัดส่วนปริมาณขยะที่กำจัดถูกต้องต่อปริมาณขยะที่เกิดขึ้น (ร้อยละ)	สำนักงานสภาพัฒนาการเศรษฐกิจและสังคมแห่งชาติ	ตัวชี้วัดการพัฒนาจังหวัด
53	0140	ครัวเรือนที่เข้าถึงน้ำประปา (ร้อยละ)	สำนักงานสภาพัฒนาการเศรษฐกิจและสังคมแห่งชาติ	ตัวชี้วัดการพัฒนาจังหวัด
54	0141	ประชากรที่ประสบภัยพิบัติ (ร้อยละ)	สำนักงานสภาพัฒนาการเศรษฐกิจและสังคมแห่งชาติ	ตัวชี้วัดการพัฒนาจังหวัด

ตาราง 19 รายการสถิติทางการที่กรมเป็นเจ้าของข้อมูล จำแนกตามความพร้อมเผยแพร่ของข้อมูล (ต่อ)

ลำดับ	OS ID	รายการสถิติทางการ/ชุดข้อมูล	หน่วยงาน	ข้อบัญญัติสถิติทางการ
55	0142	อัตราการร้องเรียนปัญหามลพิษ (เรื่องต่อประชากรแสนคน)	สำนักงานสภาพัฒนาการเศรษฐกิจและสังคมแห่งชาติ	ตัวชี้วัดการพัฒนาจังหวัด
56	0143	การแจ้งความคดี ชีวิต ร่างกาย เพศ และคดีประทุษร้ายต่อทรัพย์สิน (รายต่อประชากรแสนคน)	สำนักงานสภาพัฒนาการเศรษฐกิจและสังคมแห่งชาติ	ตัวชี้วัดการพัฒนาจังหวัด
57	0144	จำนวนผู้ต้องหาคดียาเสพติด (ต่อแสนคน)	สำนักงานสภาพัฒนาการเศรษฐกิจและสังคมแห่งชาติ	ตัวชี้วัดการพัฒนาจังหวัด
58	0145	จำนวนผู้เข้ารับการรักษาพยาบาล (ต่อแสนคน)	สำนักงานสภาพัฒนาการเศรษฐกิจและสังคมแห่งชาติ	ตัวชี้วัดการพัฒนาจังหวัด
59	0146	จำนวนเจ้าหน้าที่ตำรวจ (ต่อแสนคน)	สำนักงานสภาพัฒนาการเศรษฐกิจและสังคมแห่งชาติ	ตัวชี้วัดการพัฒนาจังหวัด
60	0147	การฆ่าตัวตายสำเร็จ (รายต่อประชากรแสนคน)	สำนักงานสภาพัฒนาการเศรษฐกิจและสังคมแห่งชาติ	ตัวชี้วัดการพัฒนาจังหวัด
61	0148	ประชากรที่เข้าถึงอินเทอร์เน็ต (ร้อยละ)	สำนักงานสภาพัฒนาการเศรษฐกิจและสังคมแห่งชาติ	ตัวชี้วัดการพัฒนาจังหวัด
62	0149	ภาษีที่ท้องถิ่นจัดเก็บได้ต่อรายได้รวมที่ไม่รวมเงินอุดหนุนและเงินอุดหนุนเฉพาะกิจ (ร้อยละ)	สำนักงานสภาพัฒนาการเศรษฐกิจและสังคมแห่งชาติ	ตัวชี้วัดการพัฒนาจังหวัด
63	0150	ความสามารถในการเบิกจ่ายงบประมาณของจังหวัด (ร้อยละ)	สำนักงานสภาพัฒนาการเศรษฐกิจและสังคมแห่งชาติ	ตัวชี้วัดการพัฒนาจังหวัด
64	0151	จำนวนองค์กรชุมชน (แห่งต่อประชากรแสนคน)	สำนักงานสภาพัฒนาการเศรษฐกิจและสังคมแห่งชาติ	ตัวชี้วัดการพัฒนาจังหวัด
65	0152	ปริมาณขยะมูลฝอยแยกประเภทได้	กรมควบคุมมลพิษ	Pain Point
66	0153	ปริมาณขยะมูลฝอยที่ถูกนำไปใช้ประโยชน์	กรมควบคุมมลพิษ	Pain Point
67	0154	ปริมาณขยะมูลฝอยติดเชื้อในเขตอปท.	กรมควบคุมมลพิษ	Pain Point
68	0155	ปริมาณกากอุตสาหกรรมในเขตอปท.	กรมควบคุมมลพิษ	Pain Point
69	0156	ปริมาณขยะมูลฝอยที่ไม่ได้เก็บขน	กรมควบคุมมลพิษ	Pain Point
70	0157	จำนวนสถานที่กำจัดขยะ	กรมควบคุมมลพิษ	Pain Point
71	0158	จำนวนจุดรวบรวมขยะอันตราย	กรมควบคุมมลพิษ	Pain Point
72	0159	จำนวนพื้นที่ที่ไม่ให้บริการจัดเก็บขยะ	กรมควบคุมมลพิษ	Pain Point
73	0165	จำนวน อปท. ที่มีการให้บริการจัดเก็บขยะมูลฝอย	กรมควบคุมมลพิษ	Pain Point
74	0170	จำนวนบ่อน้ำในพื้นที่เอกชน	กรมพัฒนาที่ดิน	Pain Point
75	0171	จำนวนคริวเรือน	สำนักงานสถิติแห่งชาติ	Pain Point

ตาราง 19 รายการสถิติทางการที่กรมเป็นเจ้าของข้อมูล จำแนกตามความพร้อมเผยแพร่ของข้อมูล (ต่อ)

ลำดับ	OS ID	รายการสถิติทางการ/ชุดข้อมูล	หน่วยงาน	ข้อบัญญัติสถิติทางการ
76	0172	พื้นที่ทำการเกษตร	สำนักงานเศรษฐกิจการเกษตร	Pain Point
77	0173	จำนวนสถานประกอบการ (ทะเบียนพาณิชย์)	กรมพัฒนาธุรกิจการค้า	Pain Point
78	0174	ปริมาณการใช้น้ำ (การประปาส่วนภูมิภาค)	การประปาส่วนภูมิภาค	Pain Point
79	0177	คุณภาพน้ำ	กรมควบคุมมลพิษ	Pain Point
80	0180	พื้นที่ป่าต้นน้ำในเขตจังหวัดน่าน	กรมอุทยานแห่งชาติ สัตว์ป่า และพันธุ์พืช	Pain Point
81	0181	แผนแม่บทการพัฒนาลุ่มน้ำระดับจังหวัด จังหวัดน่าน	กรมชลประทาน	Pain Point
82	0182	ดัชนีชี้วัดการจัดการน้ำ	สำนักงานสถิติแห่งชาติ	Pain Point
83	0183	จำนวนหมู่บ้าน/ชุมชน	กรมการปกครอง	Pain Point
84	0184	จำนวนหมู่บ้าน/ชุมชน ที่มีระบบกักน้ำเสีย	กรมส่งเสริมการปกครองท้องถิ่น	Pain Point
85	0185	ปริมาณน้ำเสีย	กรมควบคุมมลพิษ	Pain Point
86	0186	จำนวนบ่อบำบัดน้ำเสีย	กรมควบคุมมลพิษ	Pain Point
87	0187	จำนวนโรงงานอุตสาหกรรม	กรมโรงงานอุตสาหกรรม	Pain Point
88	0188	จำนวนโรงงานอุตสาหกรรมที่มีระบบกักน้ำเสีย	กรมโรงงานอุตสาหกรรม	Pain Point
89	0189	ปริมาณน้ำเสียอุตสาหกรรม	กรมโรงงานอุตสาหกรรม	Pain Point
90	0190	ปริมาณน้ำเสียอุตสาหกรรมที่ได้รับบำบัด	กรมโรงงานอุตสาหกรรม	Pain Point
91	0193	ปริมาณน้ำท่า	กรมชลประทาน	Pain Point
92	0195	จำนวนประชากร	กรมการปกครอง	Pain Point
93	0196	จำนวนคนเฉลี่ยต่อครัวเรือน	สำนักงานสถิติแห่งชาติ	Pain Point
94	0199	จำนวนหมู่บ้านที่ใช้น้ำจากการประปาส่วนภูมิภาค	การประปาส่วนภูมิภาค	Pain Point
95	0201	จำนวนผู้ใช้น้ำบาดาล	กรมทรัพยากรน้ำบาดาล	Pain Point
96	0202	จำนวนพื้นที่เพาะปลูกพืชรายชนิด	สำนักงานเศรษฐกิจการเกษตร	Pain Point
97	0203	ความต้องการใช้น้ำเพื่อการปศุสัตว์	สำนักงานเศรษฐกิจการเกษตร	Pain Point
98	0205	แผนแม่บทการบริหารจัดการทรัพยากรน้ำของประเทศ	สำนักงานทรัพยากรน้ำแห่งชาติ	Pain Point

## 2) การพัฒนารายการสถิติทางการที่หน่วยงานในจังหวัดเป็นเจ้าของข้อมูล

การพัฒนารายการสถิติทางการจะพิจารณาความพร้อมเผยแพร่ของข้อมูลและหน่วยงานของแต่ละรายการสถิติทางการ เพื่อจัดทำแนวทางการพัฒนารายการสถิติทางการ ซึ่งพบว่า มีรายการสถิติทางการที่หน่วยงานในจังหวัดเป็นเจ้าของข้อมูล จำนวน 105 รายการ ประกอบด้วย

– รายการสถิติทางการที่ความพร้อมเผยแพร่ของข้อมูลเป็น Tier 1 จำนวน 105 รายการ โดยมีรายละเอียดแสดงดังตาราง 20

ตาราง 20 รายการสถิติทางการที่หน่วยงานในจังหวัดเป็นเจ้าของข้อมูล จำแนกตามความพร้อมเผยแพร่ของข้อมูล

ลำดับ	OS ID	รายการสถิติทางการ/ชุดข้อมูล	หน่วยงาน	ชื่อบัญชีสถิติทางการ
<b>Tier 1</b>				
1	0004	การสมรส	ที่ทำการปกครองจังหวัดน่าน	ประเด็นการพัฒนาที่ 1
2	0005	การหย่าร้าง	ที่ทำการปกครองจังหวัดน่าน	ประเด็นการพัฒนาที่ 1
3	0006	อัตราการฆ่าตัวตายสำเร็จ	สำนักงานสาธารณสุขจังหวัดน่าน	ประเด็นการพัฒนาที่ 1
4	0007	จำนวนคนพิการ	สำนักงานพัฒนาสังคมและความมั่นคงของมนุษย์จังหวัดน่าน	ประเด็นการพัฒนาที่ 1
5	0008	จำนวนผู้ถูกคุมประพฤติ	สำนักงานคุมประพฤติจังหวัดน่าน	ประเด็นการพัฒนาที่ 1
6	0011	ร้อยละของทารกแรกเกิดที่มีน้ำหนักต่ำกว่าเกณฑ์	สำนักงานสาธารณสุขจังหวัดน่าน	ประเด็นการพัฒนาที่ 1
7	0012	การเกิดและการตายของประชากร	สำนักงานสาธารณสุขจังหวัดน่าน	ประเด็นการพัฒนาที่ 1
8	0013	การตายของทารกและมารดา	สำนักงานสาธารณสุขจังหวัดน่าน	ประเด็นการพัฒนาที่ 1
9	0014	ร้อยละของเด็กปฐมวัยที่มีภาวะเตี้ย	สำนักงานสาธารณสุขจังหวัดน่าน	ประเด็นการพัฒนาที่ 1
10	0015	ร้อยละของเด็กปฐมวัยที่มีพัฒนาการสมวัย	สำนักงานสาธารณสุขจังหวัดน่าน	ประเด็นการพัฒนาที่ 1
11	0016	ประชากรวัยเด็ก	ที่ทำการปกครองจังหวัดน่าน	ประเด็นการพัฒนาที่ 1
12	0018	จำนวนแพทย์	สำนักงานสาธารณสุขจังหวัดน่าน	ประเด็นการพัฒนาที่ 1
13	0019	จำนวนประชากรต่อแพทย์ 1 คน	สำนักงานสาธารณสุขจังหวัดน่าน	ประเด็นการพัฒนาที่ 1
14	0020	จำนวนทันตแพทย์	สำนักงานสาธารณสุขจังหวัดน่าน	ประเด็นการพัฒนาที่ 1
15	0021	จำนวนประชากรต่อทันตแพทย์ 1 คน	สำนักงานสาธารณสุขจังหวัดน่าน	ประเด็นการพัฒนาที่ 1
16	0022	จำนวนเภสัชกร	สำนักงานสาธารณสุขจังหวัดน่าน	ประเด็นการพัฒนาที่ 1
17	0023	จำนวนประชากรต่อเภสัชกร 1 คน	สำนักงานสาธารณสุขจังหวัดน่าน	ประเด็นการพัฒนาที่ 1
18	0024	จำนวนพยาบาล	สำนักงานสาธารณสุขจังหวัดน่าน	ประเด็นการพัฒนาที่ 1
19	0025	จำนวนประชากรต่อพยาบาล 1 คน	สำนักงานสาธารณสุขจังหวัดน่าน	ประเด็นการพัฒนาที่ 1
20	0026	จำนวนเตียงผู้ป่วยรับไว้ค้างคืน	สำนักงานสาธารณสุขจังหวัดน่าน	ประเด็นการพัฒนาที่ 1
21	0027	คลินิกทุกประเภท	สำนักงานสาธารณสุขจังหวัดน่าน	ประเด็นการพัฒนาที่ 1
22	0028	จำนวนผู้ป่วยนอก	สำนักงานสาธารณสุขจังหวัดน่าน	ประเด็นการพัฒนาที่ 1
23	0029	จำนวนผู้ป่วยใน	สำนักงานสาธารณสุขจังหวัดน่าน	ประเด็นการพัฒนาที่ 1
24	0031	อัตราส่วนของนักเรียนต่อประชากรในวัยเรียน	สำนักงานสถิติจังหวัดน่าน	ประเด็นการพัฒนาที่ 1
25	0032	โรงเรียน ครู และนักเรียน	สำนักงานศึกษาธิการจังหวัดน่าน	ประเด็นการพัฒนาที่ 1
26	0033	สถานศึกษา อาจารย์ และนักศึกษา ระดับอาชีวศึกษาและอุดมศึกษา	สำนักงานศึกษาธิการจังหวัดน่าน	ประเด็นการพัฒนาที่ 1
27	0034	ผู้เรียน/นักศึกษาในสังกัดสำนักงานส่งเสริมการเรียนรู้จังหวัดน่าน	สำนักงานส่งเสริมการเรียนรู้จังหวัดน่าน	ประเด็นการพัฒนาที่ 1

ตาราง 20 รายการสถิติทางการที่หน่วยงานในจังหวัดเป็นเจ้าของข้อมูล จำแนกตามความพร้อมเผยแพร่ของข้อมูล (ต่อ)

ลำดับ	OS ID	รายการสถิติทางการ/ชุดข้อมูล	หน่วยงาน	ข้อบัญญัติสถิติทางการ
28	0035	ร้อยละเด็กวัยเรียน 6-12 ปี ได้รับการตรวจคัดกรองสุขภาพช่องปาก	สำนักงานสาธารณสุขจังหวัดน่าน	ประเด็นการพัฒนาที่ 1
29	0036	กลุ่มวัยรุ่นที่เข้ารับการบำบัดยาเสพติดทุกระบบ ได้รับการติดตามและไม่กลับไปเสพยาในระยะเวลา 1 ปี	สำนักงานสาธารณสุขจังหวัดน่าน	ประเด็นการพัฒนาที่ 1
30	0043	ร้อยละของผู้สูงอายุที่ผ่านการคัดกรองพบว่าเสี่ยงต่อการเกิดภาวะหกล้มและได้รับการติดตามเยี่ยมบ้าน	สำนักงานสาธารณสุขจังหวัดน่าน	ประเด็นการพัฒนาที่ 1
31	0045	ประชากรวัยสูงอายุ	ที่ทำการปกครองจังหวัดน่าน	ประเด็นการพัฒนาที่ 1
32	0047	รายชื่อแหล่งท่องเที่ยวทุกประเภทในจังหวัดน่าน	สำนักงานท่องเที่ยวและกีฬาจังหวัดน่าน	ประเด็นการพัฒนาที่ 2
33	0048	รายชื่อแหล่งท่องเที่ยวทุกประเภทในจังหวัดน่าน	ททท.น่าน	ประเด็นการพัฒนาที่ 2
34	0049	ปฏิทินการท่องเที่ยวประจำปีของจังหวัดน่าน	สำนักงานท่องเที่ยวและกีฬาจังหวัดน่าน	ประเด็นการพัฒนาที่ 2
35	0050	ปฏิทินการท่องเที่ยวประจำปีของจังหวัดน่าน	ททท.น่าน	ประเด็นการพัฒนาที่ 2
36	0051	รายชื่อที่พักทุกประเภท	สำนักงานท่องเที่ยวและกีฬาจังหวัดน่าน	ประเด็นการพัฒนาที่ 2
37	0052	รายชื่อที่พักทุกประเภท	ททท.น่าน	ประเด็นการพัฒนาที่ 2
38	0053	รายชื่อที่พักทุกประเภท	สำนักงานส่งเสริมการปกครองท้องถิ่นจังหวัดน่าน	ประเด็นการพัฒนาที่ 2
39	0054	รายชื่อร้านอาหารในจังหวัดน่าน	สำนักงานท่องเที่ยวและกีฬาจังหวัดน่าน	ประเด็นการพัฒนาที่ 2
40	0055	รายชื่อร้านอาหารในจังหวัดน่าน	ททท.น่าน	ประเด็นการพัฒนาที่ 2
41	0056	รายชื่อร้านอาหารในจังหวัดน่าน	สำนักงานส่งเสริมการปกครองท้องถิ่นจังหวัดน่าน	ประเด็นการพัฒนาที่ 2
42	0057	รายชื่อรถเช่าในจังหวัดน่าน	สำนักงานท่องเที่ยวและกีฬาจังหวัดน่าน	ประเด็นการพัฒนาที่ 2
43	0058	รายชื่อรถเช่าในจังหวัดน่าน	สำนักงานส่งเสริมการปกครองท้องถิ่นจังหวัดน่าน	ประเด็นการพัฒนาที่ 2
44	0059	สรุปสถานการณ์การท่องเที่ยวจังหวัดน่าน	สำนักงานท่องเที่ยวและกีฬาจังหวัดน่าน	ประเด็นการพัฒนาที่ 2
45	0060	จำนวนคดีความผิดเกี่ยวกับชีวิต ร่างกาย และเพศ	ตำรวจภูธรจังหวัดน่าน	ประเด็นการพัฒนาที่ 2
46	0061	จำนวนคดีความผิดเกี่ยวกับทรัพย์สิน	ตำรวจภูธรจังหวัดน่าน	ประเด็นการพัฒนาที่ 2
47	0062	จำนวนการรับแจ้งอุบัติเหตุการจราจรทางบก(คดี)	ตำรวจภูธรจังหวัดน่าน	ประเด็นการพัฒนาที่ 2
48	0063	จำนวนโครงการเกี่ยวกับการท่องเที่ยวตามแผนพัฒนาจังหวัด	สำนักงานจังหวัดน่าน	ประเด็นการพัฒนาที่ 2

ตาราง 20 รายการสถิติทางการที่หน่วยงานในจังหวัดเป็นเจ้าของข้อมูล จำแนกตามความพร้อมเผยแพร่ของข้อมูล (ต่อ)

ลำดับ	OS ID	รายการสถิติทางการ/ชุดข้อมูล	หน่วยงาน	ข้อบัญญัติสถิติทางการ
49	0064	จำนวนโครงการเกี่ยวกับการท่องเที่ยวตามงบประมาณของหน่วยงาน	สำนักงานสถิติจังหวัดน่าน (แหล่งที่มา: สำนักงานท่องเที่ยวและกีฬาจังหวัดน่าน, ททท.น่าน)	ประเด็นการพัฒนาที่ 2
50	0065	งบประมาณโครงการเกี่ยวกับการท่องเที่ยวตามแผนพัฒนาจังหวัด	สำนักงานจังหวัดน่าน	ประเด็นการพัฒนาที่ 2
51	0066	สัดส่วนงบประมาณโครงการเกี่ยวกับการท่องเที่ยวตามแผนพัฒนาจังหวัด	สำนักงานจังหวัดน่าน	ประเด็นการพัฒนาที่ 2
52	0067	ร้อยละของครัวเรือนที่เข้าถึงน้ำประปา	สำนักงานสถิติจังหวัดน่าน (แหล่งที่มา: สำนักงานการประปาเขต 1,2 จังหวัดน่าน)	ประเด็นการพัฒนาที่ 2
53	0069	ร้อยละของครัวเรือนที่มีไฟฟ้าใช้	การไฟฟ้าส่วนภูมิภาคจังหวัดน่าน	ประเด็นการพัฒนาที่ 2
54	0070	จำนวนสายทางที่มีการพัฒนา	สำนักงานจังหวัดน่าน	ประเด็นการพัฒนาที่ 2
55	0071	รายได้จากการจำหน่ายผลิตภัณฑ์ชุมชน (OTOP)	สำนักงานพัฒนาชุมชนจังหวัดน่าน	ประเด็นการพัฒนาที่ 2
56	0072	ร้อยละการเปลี่ยนแปลงของรายได้จากการจำหน่ายผลิตภัณฑ์ชุมชน (OTOP) โดยผ่านช่องทางออนไลน์	สำนักงานพัฒนาชุมชนจังหวัดน่าน	ประเด็นการพัฒนาที่ 2
57	0073	"จำนวนใบรับรองมาตรฐานผลิตภัณฑ์ชุมชน (มผช.)"	สำนักงานอุตสาหกรรมจังหวัดน่าน	ประเด็นการพัฒนาที่ 2
58	0083	คดีการกระทำผิดกฎหมายที่เกี่ยวกับป่าไม้	สำนักงานทรัพยากรธรรมชาติและสิ่งแวดล้อมจังหวัดน่าน	ประเด็นการพัฒนาที่ 3
59	0084	พื้นที่ป่าถูกบุกรุก	สำนักงานทรัพยากรธรรมชาติและสิ่งแวดล้อมจังหวัดน่าน	ประเด็นการพัฒนาที่ 3
60	0085	มูลค่าความเสียหายจากคดีการกระทำผิดกฎหมายที่เกี่ยวกับป่าไม้	สำนักงานทรัพยากรธรรมชาติและสิ่งแวดล้อมจังหวัดน่าน	ประเด็นการพัฒนาที่ 3
61	0086	จำนวนจุดความร้อน (Hotspot) ในพื้นที่จังหวัด	สำนักงานทรัพยากรธรรมชาติและสิ่งแวดล้อมจังหวัดน่าน	ประเด็นการพัฒนาที่ 3
62	0087	จำนวนวันที่ปริมาณฝุ่นละอองขนาดเล็ก (PM2.5) มีค่าเกินมาตรฐาน	สำนักงานทรัพยากรธรรมชาติและสิ่งแวดล้อมจังหวัดน่าน	ประเด็นการพัฒนาที่ 3
63	0089	จำนวนประชากรที่ประสบสาธารณสุขภัย	สำนักงานป้องกันและบรรเทาสาธารณภัยจังหวัดน่าน	ประเด็นการพัฒนาที่ 3
64	0090	มูลค่าความเสียหายจากสาธารณสุขภัย	สำนักงานป้องกันและบรรเทาสาธารณภัยจังหวัดน่าน	ประเด็นการพัฒนาที่ 3
65	0091	การเกิดอุทกภัย	สำนักงานป้องกันและบรรเทาสาธารณภัยจังหวัดน่าน	ประเด็นการพัฒนาที่ 3
66	0092	การเกิดวาตภัย	สำนักงานป้องกันและบรรเทาสาธารณภัยจังหวัดน่าน	ประเด็นการพัฒนาที่ 3
67	0093	การเกิดภัยจากดินโคลนถล่ม	สำนักงานป้องกันและบรรเทาสาธารณภัยจังหวัดน่าน	ประเด็นการพัฒนาที่ 3
68	0095	การเกิดภัยแล้ง	สำนักงานป้องกันและบรรเทาสาธารณภัยจังหวัดน่าน	ประเด็นการพัฒนาที่ 3

ตาราง 20 รายการสถิติทางการที่หน่วยงานในจังหวัดเป็นเจ้าของข้อมูล จำแนกตามความพร้อมเผยแพร่ของข้อมูล (ต่อ)

ลำดับ	OS ID	รายการสถิติทางการ/ชุดข้อมูล	หน่วยงาน	ข้อบัญญัติสถิติทางการ
69	0097	น้ำเพื่อการประปาที่ผลิตได้จริง	การประปาส่วนภูมิภาคจังหวัดน่าน	ประเด็นการพัฒนาที่ 3
70	0098	บ่อน้ำบาดาล	สำนักงานทรัพยากรธรรมชาติและสิ่งแวดล้อมจังหวัดน่าน	ประเด็นการพัฒนาที่ 3, Pain Point
71	0099	อุณหภูมิและความกดอากาศ	สถานีอุตุนิยมวิทยาน่าน	ประเด็นการพัฒนาที่ 3
72	0100	ความชื้นสัมพัทธ์	สถานีอุตุนิยมวิทยาน่าน	ประเด็นการพัฒนาที่ 3
73	0101	ปริมาณน้ำฝน	สถานีอุตุนิยมวิทยาน่าน	ประเด็นการพัฒนาที่ 3, Pain Point
74	0102	ปริมาณน้ำฝนน้ำเข้า	สำนักงานทรัพยากรธรรมชาติและสิ่งแวดล้อมจังหวัดน่าน	ประเด็นการพัฒนาที่ 3
75	0103	ปริมาณน้ำฝนส่งออก	สำนักงานทรัพยากรธรรมชาติและสิ่งแวดล้อมจังหวัดน่าน	ประเด็นการพัฒนาที่ 3
76	0104	การผลิตแร่	สำนักงานอุตสาหกรรมจังหวัดน่าน	ประเด็นการพัฒนาที่ 3
77	0105	การออกใบอนุญาตอุตสาหกรรมไม้	สำนักงานทรัพยากรธรรมชาติและสิ่งแวดล้อมจังหวัดน่าน	ประเด็นการพัฒนาที่ 3
78	0106	การออกใบอนุญาตไม้และของป่า	สำนักงานทรัพยากรธรรมชาติและสิ่งแวดล้อมจังหวัดน่าน	ประเด็นการพัฒนาที่ 3
79	0107	การออกใบเบิกทางน้ำไม้หรือของป่าเคลื่อนที่	สำนักงานทรัพยากรธรรมชาติและสิ่งแวดล้อมจังหวัดน่าน	ประเด็นการพัฒนาที่ 3
80	0108	การออกใบอนุญาตเข้าทำประโยชน์ในพื้นที่ป่าไม้	สำนักงานทรัพยากรธรรมชาติและสิ่งแวดล้อมจังหวัดน่าน	ประเด็นการพัฒนาที่ 3
81	0109	การขึ้นทะเบียนที่ดินเป็นสวนป่าและการตัดไม้สวนป่าเอกชน	สำนักงานทรัพยากรธรรมชาติและสิ่งแวดล้อมจังหวัดน่าน	ประเด็นการพัฒนาที่ 3
82	0110	จำนวนผู้ได้รับจัดสรรพื้นที่โครงการจัดที่ดินทำกินให้ชุมชนตามนโยบายรัฐบาล	สำนักงานทรัพยากรธรรมชาติและสิ่งแวดล้อมจังหวัดน่าน	ประเด็นการพัฒนาที่ 3
83	0111	พื้นที่โครงการจัดที่ดินทำกินให้ชุมชนตามนโยบายรัฐบาล	สำนักงานทรัพยากรธรรมชาติและสิ่งแวดล้อมจังหวัดน่าน	ประเด็นการพัฒนาที่ 3, Pain Point
84	0113	จำนวนเครือข่ายความร่วมมือในการอนุรักษ์พันธุ์พืช การเฝ้าระวังและเตือนภัยด้านทรัพยากรธรรมชาติและสิ่งแวดล้อมเพิ่มขึ้น	สำนักงานป้องกันและบรรเทาสาธารณภัยจังหวัดน่าน	ประเด็นการพัฒนาที่ 3
85	0114	อาสาสมัครทรัพยากรธรรมชาติและสิ่งแวดล้อมหมู่บ้าน (ทสม.)	สำนักงานทรัพยากรธรรมชาติและสิ่งแวดล้อมจังหวัดน่าน	ประเด็นการพัฒนาที่ 3
86	0117	เรื่องร้องเรียนด้านสิ่งแวดล้อม	สำนักงานทรัพยากรธรรมชาติและสิ่งแวดล้อมจังหวัดน่าน	ประเด็นการพัฒนาที่ 3
87	0160	ค่าใช้จ่ายการบริหารจัดการขยะมูลฝอย	สำนักงานส่งเสริมการปกครองท้องถิ่นจังหวัดน่าน	Pain Point
88	0161	แผนงานปฏิบัติการจัดการขยะมูลฝอยชุมชน "จังหวัดสะอาด" ของจังหวัดน่าน	สำนักงานส่งเสริมการปกครองท้องถิ่นจังหวัดน่าน	Pain Point
89	0162	จำนวนเครือข่ายชุมชนเพื่อสร้างความร่วมมือในการบริหารจัดการขยะ	สำนักงานส่งเสริมการปกครองท้องถิ่นจังหวัดน่าน	Pain Point

ตาราง 20 รายการสถิติทางการที่หน่วยงานในจังหวัดเป็นเจ้าของข้อมูล จำแนกตามความพร้อมเผยแพร่ของข้อมูล (ต่อ)

ลำดับ	OS ID	รายการสถิติทางการ/ชุดข้อมูล	หน่วยงาน	ข้อบัญญัติสถิติทางการ
90	0163	จำนวนกิจกรรมให้ความรู้และความเข้าใจในการจัดการปัญหาขยะ	สำนักงานส่งเสริมการปกครองท้องถิ่นจังหวัดน่าน	Pain Point
91	0164	จำนวนปัญหา/เรื่องร้องเรียนด้านปัญหาขยะ /ปัญหามลพิษ	สำนักงานจังหวัดน่าน	Pain Point
92	0166	จำนวนร้านรับซื้อของเก่า	ที่ทำการปกครองจังหวัดน่าน	Pain Point
93	0168	ปริมาณน้ำในอ่างเก็บน้ำชลประทาน	โครงการชลประทานน่าน สำนักชลประทานที่ 2	Pain Point
94	0169	พื้นที่แหล่งเก็บน้ำสาธารณะ	ศูนย์วิจัยและพัฒนาการเพาะเลี้ยงสัตว์น้ำจืดน่าน	Pain Point
95	0175	สถานการณ์พื้นที่เฝ้าระวังเสี่ยงภาวะน้ำแล้ง ด้านอุปโภคบริโภคนอกเขตการประปาส่วนภูมิภาค (ประปาท้องถิ่น)	สำนักงานส่งเสริมการปกครองท้องถิ่นจังหวัดน่าน	Pain Point
96	0176	ปริมาณการใช้น้ำเพื่อการเกษตร	สำนักงานเกษตรจังหวัดน่าน	Pain Point
97	0178	พื้นที่ประสบภัยแล้ง	สำนักงานป้องกันและบรรเทาสาธารณภัยจังหวัดน่าน	Pain Point
98	0179	พื้นที่ประสบภัยน้ำท่วม	สำนักงานป้องกันและบรรเทาสาธารณภัยจังหวัดน่าน	Pain Point
99	0191	จำนวนโรงงานอุตสาหกรรมที่ถูกร้องเรียน	สำนักงานอุตสาหกรรมจังหวัดน่าน	Pain Point
100	0192	จำนวนเรื่องร้องเรียนโรงงานอุตสาหกรรมที่ได้รับการแก้ปัญหา	สำนักงานอุตสาหกรรมจังหวัดน่าน	Pain Point
101	0194	จำนวนวันฝนตก	สถานีอุตุนิยมวิทยาน่าน	Pain Point
102	0197	จำนวนผู้ใช้น้ำทั้งหมด (การประปาส่วนภูมิภาค)	การประปาส่วนภูมิภาคจังหวัดน่าน	Pain Point
103	0198	จำนวนหมู่บ้านที่มีระบบประปาหมู่บ้าน	สำนักงานส่งเสริมการปกครองท้องถิ่นจังหวัดน่าน	Pain Point
104	0204	จำนวนบ่อบาดาลเพื่อการเกษตร	สำนักงานทรัพยากรธรรมชาติและสิ่งแวดล้อมจังหวัดน่าน	Pain Point
105	0206	ระยะทางที่มีแนวป้องกันการกัดเซาะของลุ่มน้ำน่าน	สำนักงานโยธาธิการและผังเมืองจังหวัดน่าน	Pain Point

## 4.2.2 แนวทางการพัฒนารายการสถิติทางการ

แนวทางการพัฒนารายการสถิติทางการเป็นการพัฒนารายการสถิติทางการทุกรายการที่มีหน่วยงานในจังหวัดเป็นเจ้าของข้อมูล โดยจะสามารถพัฒนาในด้านต่าง ๆ ได้ เช่น ด้านการพัฒนาคุณภาพสถิติทางการ ด้านการจัดทำข้อมูลให้อยู่ในรูปแบบดิจิทัลที่พร้อมใช้สำหรับการวิเคราะห์ ด้านการจัดทำคำอธิบายข้อมูลให้ถูกต้อง ครบถ้วน และสอดคล้องกับทรัพยากร ซึ่งแนวทางการพัฒนารายการสถิติทางการจะมีการจัดทำตามความพร้อมของข้อมูล ประกอบด้วย

- แนวทางการพัฒนารายการสถิติทางการที่ความพร้อมเผยแพร่ของข้อมูลเป็น Tier 1
- แนวทางการพัฒนารายการสถิติทางการที่ความพร้อมเผยแพร่ของข้อมูลเป็น Tier 2 (มีหน่วยงานรับผิดชอบ)
- แนวทางการพัฒนารายการสถิติทางการที่ความพร้อมเผยแพร่ของข้อมูลเป็น Tier 2 (ไม่มีหน่วยงานรับผิดชอบ) และ Tier 3

### 4.2.2.1 แนวทางการพัฒนารายการสถิติทางการที่ความพร้อมเผยแพร่ของข้อมูลเป็น Tier 1

การพัฒนารายการสถิติทางการที่ความพร้อมเผยแพร่ของข้อมูลเป็น Tier 1 เป็นการดำเนินการพัฒนาเฉพาะรายการทางการที่มีค่านิยมและวิธีการผลิต มีข้อมูลพร้อมเผยแพร่ และมีหน่วยงานรับผิดชอบที่หน่วยงานในจังหวัดเป็นเจ้าของข้อมูล เพื่อให้หน่วยงานเจ้าของข้อมูลนำรายการสถิติทางการขึ้นระบบบัญชีข้อมูลจังหวัด และลงทะเบียนชุดข้อมูลที่อยู่ในหมวดหมู่สาธารณะบนระบบบัญชีข้อมูลภาครัฐ เพื่อแบ่งปันแลกเปลี่ยนข้อมูลสถิติทางการกับหน่วยงานอื่น ๆ รวมทั้งสามารถนำข้อมูลที่มีความพร้อมใช้ ไปวางแผนนโยบาย แผนการปฏิบัติงาน และติดตามประเมินผลการพัฒนาจังหวัด ดังนั้น จำเป็นต้องมีแนวทางการพัฒนารายการสถิติทางการเพื่อให้ข้อมูลมีคุณภาพและตรงตามมาตรฐานสถิติที่สามารถนำไปใช้ในการตัดสินใจได้ โดยมีรายการสถิติทางการที่ความพร้อมเผยแพร่ของข้อมูลเป็น Tier 1 จำนวน 105 รายการ โดยรายละเอียดแสดงดังตาราง 21

ตาราง 21 แนวทางการพัฒนารายการสถิติทางการที่ความพร้อมเผยแพร่ของข้อมูลเป็น Tier 1 ที่หน่วยงานในจังหวัดเป็นเจ้าของข้อมูล

ลำดับ	OS ID	รายการสถิติทางการ	หน่วยงาน	แนวทางการพัฒนา	ผลลัพธ์	ระยะเวลาดำเนินการ ปีงบประมาณ พ.ศ.					หมายเหตุ
						66	67	68	69	70	
1	0004	การสมรส	ที่ทำการปกครอง จังหวัดน่าน	<ul style="list-style-type: none"> <li>- สร้างความตระหนักรู้ในความสำคัญของบัญชีข้อมูลภาครัฐ</li> <li>- สนับสนุนการนำชุดข้อมูลลงทะเบียนในระบบบัญชีข้อมูลภาครัฐ</li> </ul>	มีรายการสถิติทางการ เผยแพร่บนระบบบัญชี ข้อมูลภาครัฐ	✓	✓	✓	✓		
2	0005	การหย่าร้าง	ที่ทำการปกครอง จังหวัดน่าน	<ul style="list-style-type: none"> <li>- สร้างความตระหนักรู้ในความสำคัญของบัญชีข้อมูลภาครัฐ</li> <li>- สนับสนุนการนำชุดข้อมูลลงทะเบียนในระบบบัญชีข้อมูลภาครัฐ</li> </ul>	มีรายการสถิติทางการ เผยแพร่บนระบบบัญชี ข้อมูลภาครัฐ	✓	✓	✓	✓		
3	0006	อัตราการฆ่าตัวตาย สำเร็จ	สำนักงานสาธารณสุข จังหวัดน่าน	<ul style="list-style-type: none"> <li>- สร้างความตระหนักรู้ในความสำคัญของบัญชีข้อมูลภาครัฐ</li> <li>- สนับสนุนการนำชุดข้อมูลลงทะเบียนในระบบบัญชีข้อมูลภาครัฐ</li> </ul>	มีรายการสถิติทางการ เผยแพร่บนระบบบัญชี ข้อมูลภาครัฐ	✓	✓	✓	✓		
4	0007	จำนวนคนพิการ	สำนักงานพัฒนาสังคม และความมั่นคงของ มนุษย์จังหวัดน่าน	<ul style="list-style-type: none"> <li>- สร้างความตระหนักรู้ในความสำคัญของบัญชีข้อมูลภาครัฐ</li> <li>- สนับสนุนการนำชุดข้อมูลลงทะเบียนในระบบบัญชีข้อมูลภาครัฐ</li> </ul>	มีรายการสถิติทางการ เผยแพร่บนระบบบัญชี ข้อมูลภาครัฐ	✓	✓	✓	✓		
5	0008	จำนวนผู้ถูกคุม ประพฤติ	สำนักงานคุมประพฤติ จังหวัดน่าน	<ul style="list-style-type: none"> <li>- สร้างความตระหนักรู้ในความสำคัญของบัญชีข้อมูลภาครัฐ</li> <li>- สนับสนุนการนำชุดข้อมูลลงทะเบียนในระบบบัญชีข้อมูลภาครัฐ</li> </ul>	มีรายการสถิติทางการ เผยแพร่บนระบบบัญชี ข้อมูลภาครัฐ	✓	✓	✓	✓		
6	0011	ร้อยละของทารกแรก เกิดที่มีน้ำหนักต่ำกว่า เกณฑ์	สำนักงานสาธารณสุข จังหวัดน่าน	<ul style="list-style-type: none"> <li>- สร้างความตระหนักรู้ในความสำคัญของบัญชีข้อมูลภาครัฐ</li> <li>- สนับสนุนการนำชุดข้อมูลลงทะเบียนในระบบบัญชีข้อมูลภาครัฐ</li> </ul>	มีรายการสถิติทางการ เผยแพร่บนระบบบัญชี ข้อมูลภาครัฐ	✓	✓	✓	✓		
7	0012	การเกิดและการตาย ของประชากร	สำนักงานสาธารณสุข จังหวัดน่าน	<ul style="list-style-type: none"> <li>- สร้างความตระหนักรู้ในความสำคัญของบัญชีข้อมูลภาครัฐ</li> <li>- สนับสนุนการนำชุดข้อมูลลงทะเบียนในระบบบัญชีข้อมูลภาครัฐ</li> </ul>	มีรายการสถิติทางการ เผยแพร่บนระบบบัญชี ข้อมูลภาครัฐ	✓	✓	✓	✓		
8	0013	การตายของทารกและ มารดา	สำนักงานสาธารณสุข จังหวัดน่าน	<ul style="list-style-type: none"> <li>- สร้างความตระหนักรู้ในความสำคัญของบัญชีข้อมูลภาครัฐ</li> <li>- สนับสนุนการนำชุดข้อมูลลงทะเบียนในระบบบัญชีข้อมูลภาครัฐ</li> </ul>	มีรายการสถิติทางการ เผยแพร่บนระบบบัญชี ข้อมูลภาครัฐ	✓	✓	✓	✓		

ตาราง 21 แนวทางการพัฒนารายการสถิติทางการที่ความพร้อมเผยแพร่ของข้อมูลเป็น Tier 1 ที่หน่วยงานในจังหวัดเป็นเจ้าของข้อมูล (ต่อ)

ลำดับ	OS ID	รายการสถิติทางการ	หน่วยงาน	แนวทางการพัฒนา	ผลลัพธ์	ระยะเวลาดำเนินการปีงบประมาณ พ.ศ.					หมายเหตุ
						66	67	68	69	70	
9	0014	ร้อยละของเด็กปฐมวัยที่มีภาวะเตี้ย	สำนักงานสาธารณสุขจังหวัดน่าน	<ul style="list-style-type: none"> <li>- สร้างความตระหนักรู้ในความสำคัญของบัญชีข้อมูลภาครัฐ</li> <li>- สนับสนุนการนำชุดข้อมูลลงทะเบียนในระบบบัญชีข้อมูลภาครัฐ</li> </ul>	มีรายการสถิติทางการเผยแพร่บนระบบบัญชีข้อมูลภาครัฐ	✓	✓	✓	✓		
10	0015	ร้อยละของเด็กปฐมวัยที่มีพัฒนาการสมวัย	สำนักงานสาธารณสุขจังหวัดน่าน	<ul style="list-style-type: none"> <li>- สร้างความตระหนักรู้ในความสำคัญของบัญชีข้อมูลภาครัฐ</li> <li>- สนับสนุนการนำชุดข้อมูลลงทะเบียนในระบบบัญชีข้อมูลภาครัฐ</li> </ul>	มีรายการสถิติทางการเผยแพร่บนระบบบัญชีข้อมูลภาครัฐ	✓	✓	✓	✓		
11	0016	ประชากรวัยเด็ก	ที่ทำการปกครองจังหวัดน่าน	<ul style="list-style-type: none"> <li>- สร้างความตระหนักรู้ในความสำคัญของบัญชีข้อมูลภาครัฐ</li> <li>- สนับสนุนการนำชุดข้อมูลลงทะเบียนในระบบบัญชีข้อมูลภาครัฐ</li> </ul>	มีรายการสถิติทางการเผยแพร่บนระบบบัญชีข้อมูลภาครัฐ	✓	✓	✓	✓		
12	0018	จำนวนแพทย์	สำนักงานสาธารณสุขจังหวัดน่าน	<ul style="list-style-type: none"> <li>- สร้างความตระหนักรู้ในความสำคัญของบัญชีข้อมูลภาครัฐ</li> <li>- สนับสนุนการนำชุดข้อมูลลงทะเบียนในระบบบัญชีข้อมูลภาครัฐ</li> </ul>	มีรายการสถิติทางการเผยแพร่บนระบบบัญชีข้อมูลภาครัฐ	✓	✓	✓	✓		
13	0019	จำนวนประชากรต่อแพทย์ 1 คน	สำนักงานสาธารณสุขจังหวัดน่าน	<ul style="list-style-type: none"> <li>- สร้างความตระหนักรู้ในความสำคัญของบัญชีข้อมูลภาครัฐ</li> <li>- สนับสนุนการนำชุดข้อมูลลงทะเบียนในระบบบัญชีข้อมูลภาครัฐ</li> </ul>	มีรายการสถิติทางการเผยแพร่บนระบบบัญชีข้อมูลภาครัฐ	✓	✓	✓	✓		
14	0020	จำนวนทันตแพทย์	สำนักงานสาธารณสุขจังหวัดน่าน	<ul style="list-style-type: none"> <li>- สร้างความตระหนักรู้ในความสำคัญของบัญชีข้อมูลภาครัฐ</li> <li>- สนับสนุนการนำชุดข้อมูลลงทะเบียนในระบบบัญชีข้อมูลภาครัฐ</li> </ul>	มีรายการสถิติทางการเผยแพร่บนระบบบัญชีข้อมูลภาครัฐ	✓	✓	✓	✓		

ตาราง 21 แนวทางการพัฒนารายการสถิติทางการที่ความพร้อมเผยแพร่ของข้อมูลเป็น Tier 1 ที่หน่วยงานในจังหวัดเป็นเจ้าของข้อมูล (ต่อ)

ลำดับ	OS ID	รายการสถิติทางการ	หน่วยงาน	แนวทางการพัฒนา	ผลลัพธ์	ระยะเวลาดำเนินการปีงบประมาณ พ.ศ.					หมายเหตุ
						66	67	68	69	70	
15	0021	จำนวนประชากรต่อทันตแพทย์ 1 คน	สำนักงานสาธารณสุขจังหวัดน่าน	<ul style="list-style-type: none"> <li>- สร้างความตระหนักรู้ในความสำคัญของบัญชีข้อมูลภาครัฐ</li> <li>- สนับสนุนการนำชุดข้อมูลลงทะเบียนในระบบบัญชีข้อมูลภาครัฐ</li> </ul>	มีรายการสถิติทางการเผยแพร่บนระบบบัญชีข้อมูลภาครัฐ	✓	✓	✓	✓		
16	0022	จำนวนเภสัชกร	สำนักงานสาธารณสุขจังหวัดน่าน	<ul style="list-style-type: none"> <li>- สร้างความตระหนักรู้ในความสำคัญของบัญชีข้อมูลภาครัฐ</li> <li>- สนับสนุนการนำชุดข้อมูลลงทะเบียนในระบบบัญชีข้อมูลภาครัฐ</li> </ul>	มีรายการสถิติทางการเผยแพร่บนระบบบัญชีข้อมูลภาครัฐ	✓	✓	✓	✓		
17	0023	จำนวนประชากรต่อเภสัชกร 1 คน	สำนักงานสาธารณสุขจังหวัดน่าน	<ul style="list-style-type: none"> <li>- สร้างความตระหนักรู้ในความสำคัญของบัญชีข้อมูลภาครัฐ</li> <li>- สนับสนุนการนำชุดข้อมูลลงทะเบียนในระบบบัญชีข้อมูลภาครัฐ</li> </ul>	มีรายการสถิติทางการเผยแพร่บนระบบบัญชีข้อมูลภาครัฐ	✓	✓	✓	✓		
18	0024	จำนวนพยาบาล	สำนักงานสาธารณสุขจังหวัดน่าน	<ul style="list-style-type: none"> <li>- สร้างความตระหนักรู้ในความสำคัญของบัญชีข้อมูลภาครัฐ</li> <li>- สนับสนุนการนำชุดข้อมูลลงทะเบียนในระบบบัญชีข้อมูลภาครัฐ</li> </ul>	มีรายการสถิติทางการเผยแพร่บนระบบบัญชีข้อมูลภาครัฐ	✓	✓	✓	✓		
19	0025	จำนวนประชากรต่อพยาบาล 1 คน	สำนักงานสาธารณสุขจังหวัดน่าน	<ul style="list-style-type: none"> <li>- สร้างความตระหนักรู้ในความสำคัญของบัญชีข้อมูลภาครัฐ</li> <li>- สนับสนุนการนำชุดข้อมูลลงทะเบียนในระบบบัญชีข้อมูลภาครัฐ</li> </ul>	มีรายการสถิติทางการเผยแพร่บนระบบบัญชีข้อมูลภาครัฐ	✓	✓	✓	✓		
20	0026	จำนวนเตียงผู้ป่วยรับไว้ค้างคืน	สำนักงานสาธารณสุขจังหวัดน่าน	<ul style="list-style-type: none"> <li>- สร้างความตระหนักรู้ในความสำคัญของบัญชีข้อมูลภาครัฐ</li> <li>- สนับสนุนการนำชุดข้อมูลลงทะเบียนในระบบบัญชีข้อมูลภาครัฐ</li> </ul>	มีรายการสถิติทางการเผยแพร่บนระบบบัญชีข้อมูลภาครัฐ	✓	✓	✓	✓		

ตาราง 21 แนวทางการพัฒนารายการสถิติทางการที่ความพร้อมเผยแพร่ของข้อมูลเป็น Tier 1 ที่หน่วยงานในจังหวัดเป็นเจ้าของข้อมูล (ต่อ)

ลำดับ	OS ID	รายการสถิติทางการ	หน่วยงาน	แนวทางการพัฒนา	ผลลัพธ์	ระยะเวลาดำเนินการปีงบประมาณ พ.ศ.					หมายเหตุ
						66	67	68	69	70	
21	0027	คลินิกทุกประเภท	สำนักงานสาธารณสุข จังหวัดน่าน	<ul style="list-style-type: none"> <li>- สร้างความตระหนักรู้ในความสำคัญ ของบัญชีข้อมูลภาครัฐ</li> <li>- สนับสนุนการนำชุดข้อมูลลงทะเบียน ในระบบบัญชีข้อมูลภาครัฐ</li> </ul>	มีรายการสถิติทางการ เผยแพร่บนระบบบัญชี ข้อมูลภาครัฐ	✓	✓	✓	✓		
22	0028	จำนวนผู้ป่วยนอก	สำนักงานสาธารณสุข จังหวัดน่าน	<ul style="list-style-type: none"> <li>- สร้างความตระหนักรู้ในความสำคัญ ของบัญชีข้อมูลภาครัฐ</li> <li>- สนับสนุนการนำชุดข้อมูลลงทะเบียน ในระบบบัญชีข้อมูลภาครัฐ</li> </ul>	มีรายการสถิติทางการ เผยแพร่บนระบบบัญชี ข้อมูลภาครัฐ	✓	✓	✓	✓		
23	0029	จำนวนผู้ป่วยใน	สำนักงานสาธารณสุข จังหวัดน่าน	<ul style="list-style-type: none"> <li>- สร้างความตระหนักรู้ในความสำคัญ ของบัญชีข้อมูลภาครัฐ</li> <li>- สนับสนุนการนำชุดข้อมูลลงทะเบียน ในระบบบัญชีข้อมูลภาครัฐ</li> </ul>	มีรายการสถิติทางการ เผยแพร่บนระบบบัญชี ข้อมูลภาครัฐ	✓	✓	✓	✓		
24	0031	อัตราส่วนคือนักเรียนต่อ ประชากรในวัยเรียน	สำนักงานสถิติจังหวัดน่าน	<ul style="list-style-type: none"> <li>- สร้างความตระหนักรู้ในความสำคัญ ของบัญชีข้อมูลภาครัฐ</li> <li>- สนับสนุนการนำชุดข้อมูลลงทะเบียน ในระบบบัญชีข้อมูลภาครัฐ</li> </ul>	มีรายการสถิติทางการ เผยแพร่บนระบบบัญชี ข้อมูลภาครัฐ	✓	✓	✓	✓		
25	0032	โรงเรียน ครู และนักเรียน	สำนักงานศึกษาธิการจังหวัด น่าน	<ul style="list-style-type: none"> <li>- สร้างความตระหนักรู้ในความสำคัญ ของบัญชีข้อมูลภาครัฐ</li> <li>- สนับสนุนการนำชุดข้อมูลลงทะเบียน ในระบบบัญชีข้อมูลภาครัฐ</li> </ul>	มีรายการสถิติทางการ เผยแพร่บนระบบบัญชี ข้อมูลภาครัฐ	✓	✓	✓	✓		
26	0033	สถานศึกษา อาจารย์ และ นักศึกษา ระดับอาชีวศึกษา และอุดมศึกษา	สำนักงานศึกษาธิการจังหวัด น่าน	<ul style="list-style-type: none"> <li>- สร้างความตระหนักรู้ในความสำคัญ ของบัญชีข้อมูลภาครัฐ</li> <li>- สนับสนุนการนำชุดข้อมูลลงทะเบียน ในระบบบัญชีข้อมูลภาครัฐ</li> </ul>	มีรายการสถิติทางการ เผยแพร่บนระบบบัญชี ข้อมูลภาครัฐ	✓	✓	✓	✓		

ตาราง 21 แนวทางการพัฒนารายการสถิติทางการที่ความพร้อมเผยแพร่ของข้อมูลเป็น Tier 1 ที่หน่วยงานในจังหวัดเป็นเจ้าของข้อมูล (ต่อ)

ลำดับ	OS ID	รายการสถิติทางการ	หน่วยงาน	แนวทางการพัฒนา	ผลลัพธ์	ระยะเวลาดำเนินการปีงบประมาณ พ.ศ.					หมายเหตุ
						66	67	68	69	70	
27	0034	ผู้เรียน/นักศึกษาในสังกัดสำนักงานส่งเสริมการเรียนรู้จังหวัดน่าน	สำนักงานส่งเสริมการเรียนรู้จังหวัดน่าน	<ul style="list-style-type: none"> <li>- สร้างความตระหนักรู้ในความสำคัญของบัญชีข้อมูลภาครัฐ</li> <li>- สนับสนุนการนำชุดข้อมูลลงทะเบียนในระบบบัญชีข้อมูลภาครัฐ</li> </ul>	มีรายการสถิติทางการเผยแพร่บนระบบบัญชีข้อมูลภาครัฐ	✓	✓	✓	✓		
28	0035	ร้อยละเด็กวัยเรียน 6-12 ปี ได้รับการตรวจคัดกรองสุขภาพช่องปาก	สำนักงานสาธารณสุขจังหวัดน่าน	<ul style="list-style-type: none"> <li>- สร้างความตระหนักรู้ในความสำคัญของบัญชีข้อมูลภาครัฐ</li> <li>- สนับสนุนการนำชุดข้อมูลลงทะเบียนในระบบบัญชีข้อมูลภาครัฐ</li> </ul>	มีรายการสถิติทางการเผยแพร่บนระบบบัญชีข้อมูลภาครัฐ	✓	✓	✓	✓		
29	0036	กลุ่มวัยรุ่นที่เข้ารับการบำบัดยาเสพติดทุกระบบ ได้รับการติดตามและไม่กลับไปเสพซ้ำในระยะเวลา 1 ปี	สำนักงานสาธารณสุขจังหวัดน่าน	<ul style="list-style-type: none"> <li>- สร้างความตระหนักรู้ในความสำคัญของบัญชีข้อมูลภาครัฐ</li> <li>- สนับสนุนการนำชุดข้อมูลลงทะเบียนในระบบบัญชีข้อมูลภาครัฐ</li> </ul>	มีรายการสถิติทางการเผยแพร่บนระบบบัญชีข้อมูลภาครัฐ	✓	✓	✓	✓		
30	0043	ร้อยละของผู้สูงอายุที่ผ่านการคัดกรอง พบว่าเสี่ยงต่อการเกิดภาวะหกล้มและได้รับการติดตามเยี่ยมบ้าน	สำนักงานสาธารณสุขจังหวัดน่าน	<ul style="list-style-type: none"> <li>- สร้างความตระหนักรู้ในความสำคัญของบัญชีข้อมูลภาครัฐ</li> <li>- สนับสนุนการนำชุดข้อมูลลงทะเบียนในระบบบัญชีข้อมูลภาครัฐ</li> </ul>	มีรายการสถิติทางการเผยแพร่บนระบบบัญชีข้อมูลภาครัฐ	✓	✓	✓	✓		
31	0045	ประชากรวัยสูงอายุ	ที่ทำการปกครองจังหวัดน่าน	<ul style="list-style-type: none"> <li>- สร้างความตระหนักรู้ในความสำคัญของบัญชีข้อมูลภาครัฐ</li> <li>- สนับสนุนการนำชุดข้อมูลลงทะเบียนในระบบบัญชีข้อมูลภาครัฐ</li> </ul>	มีรายการสถิติทางการเผยแพร่บนระบบบัญชีข้อมูลภาครัฐ	✓	✓	✓	✓		
32	0047	รายชื่อแหล่งท่องเที่ยวทุกประเภทในจังหวัดน่าน	สำนักงานท่องเที่ยวและกีฬาจังหวัดน่าน	<ul style="list-style-type: none"> <li>- สร้างความตระหนักรู้ในความสำคัญของบัญชีข้อมูลภาครัฐ</li> <li>- สนับสนุนการนำชุดข้อมูลลงทะเบียนในระบบบัญชีข้อมูลภาครัฐ</li> </ul>	มีรายการสถิติทางการเผยแพร่บนระบบบัญชีข้อมูลภาครัฐ	✓	✓	✓	✓		

ตาราง 21 แนวทางการพัฒนารายการสถิติทางการที่ความพร้อมเผยแพร่ของข้อมูลเป็น Tier 1 ที่หน่วยงานในจังหวัดเป็นเจ้าของข้อมูล (ต่อ)

ลำดับ	OS ID	รายการสถิติทางการ	หน่วยงาน	แนวทางการพัฒนา	ผลลัพธ์	ระยะเวลาดำเนินการปีงบประมาณ พ.ศ.					หมายเหตุ
						66	67	68	69	70	
33	0048	รายชื่อแหล่งท่องเที่ยวทุกประเภทในจังหวัดน่าน	ททท.น่าน	<ul style="list-style-type: none"> <li>- สร้างความตระหนักรู้ในความสำคัญของบัญชีข้อมูลภาครัฐ</li> <li>- สนับสนุนการนำชุดข้อมูลลงทะเบียนในระบบบัญชีข้อมูลภาครัฐ</li> </ul>	มีรายการสถิติทางการเผยแพร่บนระบบบัญชีข้อมูลภาครัฐ	✓	✓	✓	✓		
34	0049	ปฏิทินการท่องเที่ยวประจำปีของจังหวัดน่าน	สำนักงานท่องเที่ยวและกีฬาจังหวัดน่าน	<ul style="list-style-type: none"> <li>- สร้างความตระหนักรู้ในความสำคัญของบัญชีข้อมูลภาครัฐ</li> <li>- สนับสนุนการนำชุดข้อมูลลงทะเบียนในระบบบัญชีข้อมูลภาครัฐ</li> </ul>	มีรายการสถิติทางการเผยแพร่บนระบบบัญชีข้อมูลภาครัฐ	✓	✓	✓	✓		
35	0050	ปฏิทินการท่องเที่ยวประจำปีของจังหวัดน่าน	ททท.น่าน	<ul style="list-style-type: none"> <li>- สร้างความตระหนักรู้ในความสำคัญของบัญชีข้อมูลภาครัฐ</li> <li>- สนับสนุนการนำชุดข้อมูลลงทะเบียนในระบบบัญชีข้อมูลภาครัฐ</li> </ul>	มีรายการสถิติทางการเผยแพร่บนระบบบัญชีข้อมูลภาครัฐ	✓	✓	✓	✓		
36	0051	รายชื่อที่พักทุกประเภท	สำนักงานท่องเที่ยวและกีฬาจังหวัดน่าน	<ul style="list-style-type: none"> <li>- สร้างความตระหนักรู้ในความสำคัญของบัญชีข้อมูลภาครัฐ</li> <li>- สนับสนุนการนำชุดข้อมูลลงทะเบียนในระบบบัญชีข้อมูลภาครัฐ</li> </ul>	มีรายการสถิติทางการเผยแพร่บนระบบบัญชีข้อมูลภาครัฐ	✓	✓	✓	✓		
37	0052	รายชื่อที่พักทุกประเภท	ททท.น่าน	<ul style="list-style-type: none"> <li>- สร้างความตระหนักรู้ในความสำคัญของบัญชีข้อมูลภาครัฐ</li> <li>- สนับสนุนการนำชุดข้อมูลลงทะเบียนในระบบบัญชีข้อมูลภาครัฐ</li> </ul>	มีรายการสถิติทางการเผยแพร่บนระบบบัญชีข้อมูลภาครัฐ	✓	✓	✓	✓		
38	0053	รายชื่อที่พักทุกประเภท	สำนักงานส่งเสริมการปกครองท้องถิ่นจังหวัดน่าน	<ul style="list-style-type: none"> <li>- สร้างความตระหนักรู้ในความสำคัญของบัญชีข้อมูลภาครัฐ</li> <li>- สนับสนุนการนำชุดข้อมูลลงทะเบียนในระบบบัญชีข้อมูลภาครัฐ</li> </ul>	มีรายการสถิติทางการเผยแพร่บนระบบบัญชีข้อมูลภาครัฐ	✓	✓	✓	✓		

ตาราง 21 แนวทางการพัฒนารายการสถิติทางการที่ความพร้อมเผยแพร่ของข้อมูลเป็น Tier 1 ที่หน่วยงานในจังหวัดเป็นเจ้าของข้อมูล (ต่อ)

ลำดับ	OS ID	รายการสถิติทางการ	หน่วยงาน	แนวทางการพัฒนา	ผลลัพธ์	ระยะเวลาดำเนินการปีงบประมาณ พ.ศ.					หมายเหตุ
						66	67	68	69	70	
39	0054	รายชื่อร้านอาหารในจังหวัดน่าน	สำนักงานท่องเที่ยวและกีฬาจังหวัดน่าน	<ul style="list-style-type: none"> <li>- สร้างความตระหนักรู้ในความสำคัญของบัญชีข้อมูลภาครัฐ</li> <li>- สนับสนุนการนำชุดข้อมูลลงทะเบียนในระบบบัญชีข้อมูลภาครัฐ</li> </ul>	มีรายการสถิติทางการเผยแพร่บนระบบบัญชีข้อมูลภาครัฐ	✓	✓	✓	✓		
40	0055	รายชื่อร้านอาหารในจังหวัดน่าน	ททท.น่าน	<ul style="list-style-type: none"> <li>- สร้างความตระหนักรู้ในความสำคัญของบัญชีข้อมูลภาครัฐ</li> <li>- สนับสนุนการนำชุดข้อมูลลงทะเบียนในระบบบัญชีข้อมูลภาครัฐ</li> </ul>	มีรายการสถิติทางการเผยแพร่บนระบบบัญชีข้อมูลภาครัฐ	✓	✓	✓	✓		
41	0056	รายชื่อร้านอาหารในจังหวัดน่าน	สำนักงานส่งเสริมการปกครองท้องถิ่นจังหวัดน่าน	<ul style="list-style-type: none"> <li>- สร้างความตระหนักรู้ในความสำคัญของบัญชีข้อมูลภาครัฐ</li> <li>- สนับสนุนการนำชุดข้อมูลลงทะเบียนในระบบบัญชีข้อมูลภาครัฐ</li> </ul>	มีรายการสถิติทางการเผยแพร่บนระบบบัญชีข้อมูลภาครัฐ	✓	✓	✓	✓		
42	0057	รายชื่อรถเช่าในจังหวัดน่าน	สำนักงานท่องเที่ยวและกีฬาจังหวัดน่าน	<ul style="list-style-type: none"> <li>- สร้างความตระหนักรู้ในความสำคัญของบัญชีข้อมูลภาครัฐ</li> <li>- สนับสนุนการนำชุดข้อมูลลงทะเบียนในระบบบัญชีข้อมูลภาครัฐ</li> </ul>	มีรายการสถิติทางการเผยแพร่บนระบบบัญชีข้อมูลภาครัฐ	✓	✓	✓	✓		
43	0058	รายชื่อรถเช่าในจังหวัดน่าน	สำนักงานส่งเสริมการปกครองท้องถิ่นจังหวัดน่าน	<ul style="list-style-type: none"> <li>- สร้างความตระหนักรู้ในความสำคัญของบัญชีข้อมูลภาครัฐ</li> <li>- สนับสนุนการนำชุดข้อมูลลงทะเบียนในระบบบัญชีข้อมูลภาครัฐ</li> </ul>	มีรายการสถิติทางการเผยแพร่บนระบบบัญชีข้อมูลภาครัฐ	✓	✓	✓	✓		
44	0059	สรุปสถานการณ์การท่องเที่ยวจังหวัดน่าน	สำนักงานท่องเที่ยวและกีฬาจังหวัดน่าน	<ul style="list-style-type: none"> <li>- สร้างความตระหนักรู้ในความสำคัญของบัญชีข้อมูลภาครัฐ</li> <li>- สนับสนุนการนำชุดข้อมูลลงทะเบียนในระบบบัญชีข้อมูลภาครัฐ</li> </ul>	มีรายการสถิติทางการเผยแพร่บนระบบบัญชีข้อมูลภาครัฐ	✓	✓	✓	✓		

ตาราง 21 แนวทางการพัฒนารายการสถิติทางการที่ความพร้อมเผยแพร่ของข้อมูลเป็น Tier 1 ที่หน่วยงานในจังหวัดเป็นเจ้าของข้อมูล (ต่อ)

ลำดับ	OS ID	รายการสถิติทางการ	หน่วยงาน	แนวทางการพัฒนา	ผลลัพธ์	ระยะเวลาดำเนินการปีงบประมาณ พ.ศ.					หมายเหตุ
						66	67	68	69	70	
45	0060	จำนวนคดีความผิดเกี่ยวกับชีวิต ร่างกาย และเพศ	ตำรวจภูธรจังหวัดน่าน	<ul style="list-style-type: none"> <li>- สร้างความตระหนักรู้ในความสำคัญของบัญชีข้อมูลภาครัฐ</li> <li>- สนับสนุนการนำชุดข้อมูลลงทะเบียนในระบบบัญชีข้อมูลภาครัฐ</li> </ul>	มีรายการสถิติทางการเผยแพร่บนระบบบัญชีข้อมูลภาครัฐ	✓	✓	✓	✓		
46	0061	จำนวนคดีความผิดเกี่ยวกับทรัพย์สิน	ตำรวจภูธรจังหวัดน่าน	<ul style="list-style-type: none"> <li>- สร้างความตระหนักรู้ในความสำคัญของบัญชีข้อมูลภาครัฐ</li> <li>- สนับสนุนการนำชุดข้อมูลลงทะเบียนในระบบบัญชีข้อมูลภาครัฐ</li> </ul>	มีรายการสถิติทางการเผยแพร่บนระบบบัญชีข้อมูลภาครัฐ	✓	✓	✓	✓		
47	0062	จำนวนการรับแจ้งอุบัติเหตุการจราจรทางบก(คดี)	ตำรวจภูธรจังหวัดน่าน	<ul style="list-style-type: none"> <li>- สร้างความตระหนักรู้ในความสำคัญของบัญชีข้อมูลภาครัฐ</li> <li>- สนับสนุนการนำชุดข้อมูลลงทะเบียนในระบบบัญชีข้อมูลภาครัฐ</li> </ul>	มีรายการสถิติทางการเผยแพร่บนระบบบัญชีข้อมูลภาครัฐ	✓	✓	✓	✓		
48	0063	จำนวนโครงการเกี่ยวกับการท่องเที่ยวตามแผนพัฒนาจังหวัด	สำนักงานจังหวัดน่าน	<ul style="list-style-type: none"> <li>- สร้างความตระหนักรู้ในความสำคัญของบัญชีข้อมูลภาครัฐ</li> <li>- สนับสนุนการนำชุดข้อมูลลงทะเบียนในระบบบัญชีข้อมูลภาครัฐ</li> </ul>	มีรายการสถิติทางการเผยแพร่บนระบบบัญชีข้อมูลภาครัฐ	✓	✓	✓	✓		
49	0064	จำนวนโครงการเกี่ยวกับการท่องเที่ยวตามงบประมาณของหน่วยงาน	สำนักงานสถิติจังหวัดน่าน (แหล่งที่มา:สำนักงานท่องเที่ยวและกีฬาจังหวัดน่าน,ททท.น่าน)	<ul style="list-style-type: none"> <li>- สร้างความตระหนักรู้ในความสำคัญของบัญชีข้อมูลภาครัฐ</li> <li>- สนับสนุนการนำชุดข้อมูลลงทะเบียนในระบบบัญชีข้อมูลภาครัฐ</li> </ul>	มีรายการสถิติทางการเผยแพร่บนระบบบัญชีข้อมูลภาครัฐ	✓	✓	✓	✓		
50	0065	งบประมาณโครงการเกี่ยวกับการท่องเที่ยวตามแผนพัฒนาจังหวัด	สำนักงานจังหวัดน่าน	<ul style="list-style-type: none"> <li>- สร้างความตระหนักรู้ในความสำคัญของบัญชีข้อมูลภาครัฐ</li> <li>- สนับสนุนการนำชุดข้อมูลลงทะเบียนในระบบบัญชีข้อมูลภาครัฐ</li> </ul>	มีรายการสถิติทางการเผยแพร่บนระบบบัญชีข้อมูลภาครัฐ	✓	✓	✓	✓		

ตาราง 21 แนวทางการพัฒนารายการสถิติทางการที่ความพร้อมเผยแพร่ของข้อมูลเป็น Tier 1 ที่หน่วยงานในจังหวัดเป็นเจ้าของข้อมูล (ต่อ)

ลำดับ	OS ID	รายการสถิติทางการ	หน่วยงาน	แนวทางการพัฒนา	ผลลัพธ์	ระยะเวลาดำเนินการปีงบประมาณ พ.ศ.					หมายเหตุ
						66	67	68	69	70	
51	0066	สัดส่วนงบประมาณโครงการเกี่ยวกับการท่องเที่ยวตามแผนพัฒนาจังหวัด	สำนักงานจังหวัดน่าน	<ul style="list-style-type: none"> <li>- สร้างความตระหนักรู้ในความสำคัญของบัญชีข้อมูลภาครัฐ</li> <li>- สนับสนุนการนำชุดข้อมูลลงทะเบียนในระบบบัญชีข้อมูลภาครัฐ</li> </ul>	มีรายการสถิติทางการเผยแพร่บนระบบบัญชีข้อมูลภาครัฐ	✓	✓	✓	✓		
52	0067	ร้อยละของครัวเรือนที่เข้าถึงน้ำประปา	สำนักงานสถิติจังหวัดน่าน (แหล่งที่มา:สำนักงานการประปาเขต 1,2 จังหวัดน่าน)	<ul style="list-style-type: none"> <li>- สร้างความตระหนักรู้ในความสำคัญของบัญชีข้อมูลภาครัฐ</li> <li>- สนับสนุนการนำชุดข้อมูลลงทะเบียนในระบบบัญชีข้อมูลภาครัฐ</li> </ul>	มีรายการสถิติทางการเผยแพร่บนระบบบัญชีข้อมูลภาครัฐ	✓	✓	✓	✓		
53	0069	ร้อยละของครัวเรือนที่มีไฟฟ้าใช้	การไฟฟ้าส่วนภูมิภาคจังหวัดน่าน	<ul style="list-style-type: none"> <li>- สร้างความตระหนักรู้ในความสำคัญของบัญชีข้อมูลภาครัฐ</li> <li>- สนับสนุนการนำชุดข้อมูลลงทะเบียนในระบบบัญชีข้อมูลภาครัฐ</li> </ul>	มีรายการสถิติทางการเผยแพร่บนระบบบัญชีข้อมูลภาครัฐ	✓	✓	✓	✓		
54	0070	จำนวนสายทางที่มีการพัฒนา	สำนักงานจังหวัดน่าน	<ul style="list-style-type: none"> <li>- สร้างความตระหนักรู้ในความสำคัญของบัญชีข้อมูลภาครัฐ</li> <li>- สนับสนุนการนำชุดข้อมูลลงทะเบียนในระบบบัญชีข้อมูลภาครัฐ</li> </ul>	มีรายการสถิติทางการเผยแพร่บนระบบบัญชีข้อมูลภาครัฐ	✓	✓	✓	✓		
55	0071	รายได้จากการจำหน่ายผลิตภัณฑ์ชุมชน (OTOP)	สำนักงานพัฒนาชุมชนจังหวัดน่าน	<ul style="list-style-type: none"> <li>- สร้างความตระหนักรู้ในความสำคัญของบัญชีข้อมูลภาครัฐ</li> <li>- สนับสนุนการนำชุดข้อมูลลงทะเบียนในระบบบัญชีข้อมูลภาครัฐ</li> </ul>	มีรายการสถิติทางการเผยแพร่บนระบบบัญชีข้อมูลภาครัฐ	✓	✓	✓	✓		
56	0072	ร้อยละการเปลี่ยนแปลงของรายได้จากการจำหน่ายผลิตภัณฑ์ชุมชน (OTOP) โดยผ่านช่องทางออนไลน์	สำนักงานพัฒนาชุมชนจังหวัดน่าน	<ul style="list-style-type: none"> <li>- สร้างความตระหนักรู้ในความสำคัญของบัญชีข้อมูลภาครัฐ</li> <li>- สนับสนุนการนำชุดข้อมูลลงทะเบียนในระบบบัญชีข้อมูลภาครัฐ</li> </ul>	มีรายการสถิติทางการเผยแพร่บนระบบบัญชีข้อมูลภาครัฐ	✓	✓	✓	✓		

ตาราง 21 แนวทางการพัฒนารายการสถิติทางการที่ความพร้อมเผยแพร่ของข้อมูลเป็น Tier 1 ที่หน่วยงานในจังหวัดเป็นเจ้าของข้อมูล (ต่อ)

ลำดับ	OS ID	รายการสถิติทางการ	หน่วยงาน	แนวทางการพัฒนา	ผลลัพธ์	ระยะเวลาดำเนินการปีงบประมาณ พ.ศ.					หมายเหตุ
						66	67	68	69	70	
57	0073	"จำนวนใบรับรองมาตรฐานผลิตภัณฑ์ชุมชน (มผช.)	สำนักงานอุตสาหกรรมจังหวัดน่าน	<ul style="list-style-type: none"> <li>- สร้างความตระหนักรู้ในความสำคัญของบัญชีข้อมูลภาครัฐ</li> <li>- สนับสนุนการนำชุดข้อมูลลงทะเบียนในระบบบัญชีข้อมูลภาครัฐ</li> </ul>	มีรายการสถิติทางการเผยแพร่บนระบบบัญชีข้อมูลภาครัฐ	✓	✓	✓	✓		
58	0083	คดีการกระทำผิดกฎหมายที่เกี่ยวข้องกับป่าไม้	สำนักงานทรัพยากรธรรมชาติและสิ่งแวดล้อมจังหวัดน่าน	<ul style="list-style-type: none"> <li>- สร้างความตระหนักรู้ในความสำคัญของบัญชีข้อมูลภาครัฐ</li> <li>- สนับสนุนการนำชุดข้อมูลลงทะเบียนในระบบบัญชีข้อมูลภาครัฐ</li> </ul>	มีรายการสถิติทางการเผยแพร่บนระบบบัญชีข้อมูลภาครัฐ	✓	✓	✓	✓		
59	0084	พื้นที่ป่าถูกบุกรุก	สำนักงานทรัพยากรธรรมชาติและสิ่งแวดล้อมจังหวัดน่าน	<ul style="list-style-type: none"> <li>- สร้างความตระหนักรู้ในความสำคัญของบัญชีข้อมูลภาครัฐ</li> <li>- สนับสนุนการนำชุดข้อมูลลงทะเบียนในระบบบัญชีข้อมูลภาครัฐ</li> </ul>	มีรายการสถิติทางการเผยแพร่บนระบบบัญชีข้อมูลภาครัฐ	✓	✓	✓	✓		
60	0085	มูลค่าความเสียหายจากคดีการกระทำผิดกฎหมายที่เกี่ยวข้องกับป่าไม้	สำนักงานทรัพยากรธรรมชาติและสิ่งแวดล้อมจังหวัดน่าน	<ul style="list-style-type: none"> <li>- สร้างความตระหนักรู้ในความสำคัญของบัญชีข้อมูลภาครัฐ</li> <li>- สนับสนุนการนำชุดข้อมูลลงทะเบียนในระบบบัญชีข้อมูลภาครัฐ</li> </ul>	มีรายการสถิติทางการเผยแพร่บนระบบบัญชีข้อมูลภาครัฐ	✓	✓	✓	✓		
61	0086	จำนวนจุดความร้อน (Hotspot) ในพื้นที่จังหวัด	สำนักงานทรัพยากรธรรมชาติและสิ่งแวดล้อมจังหวัดน่าน	<ul style="list-style-type: none"> <li>- สร้างความตระหนักรู้ในความสำคัญของบัญชีข้อมูลภาครัฐ</li> <li>- สนับสนุนการนำชุดข้อมูลลงทะเบียนในระบบบัญชีข้อมูลภาครัฐ</li> </ul>	มีรายการสถิติทางการเผยแพร่บนระบบบัญชีข้อมูลภาครัฐ	✓	✓	✓	✓		
62	0087	จำนวนวันที่ปริมาณฝุ่นละอองขนาดเล็ก (PM2.5) มีค่าเกินมาตรฐาน	สำนักงานทรัพยากรธรรมชาติและสิ่งแวดล้อมจังหวัดน่าน	<ul style="list-style-type: none"> <li>- สร้างความตระหนักรู้ในความสำคัญของบัญชีข้อมูลภาครัฐ</li> </ul>	มีรายการสถิติทางการเผยแพร่บนระบบบัญชีข้อมูลภาครัฐ	✓	✓	✓	✓		

ตาราง 21 แนวทางการพัฒนารายการสถิติทางการที่ความพร้อมเผยแพร่ของข้อมูลเป็น Tier 1 ที่หน่วยงานในจังหวัดเป็นเจ้าของข้อมูล (ต่อ)

ลำดับ	OS ID	รายการสถิติทางการ	หน่วยงาน	แนวทางการพัฒนา	ผลลัพธ์	ระยะเวลาดำเนินการปีงบประมาณ พ.ศ.					หมายเหตุ
						66	67	68	69	70	
				- สนับสนุนการนำชุดข้อมูลลงทะเบียนในระบบบัญชีข้อมูลภาครัฐ							
63	0089	จำนวนประชากรที่ประสบสาธารณภัย	สำนักงานป้องกันและบรรเทาสาธารณภัยจังหวัดน่าน	- สร้างความตระหนักรู้ในความสำคัญของบัญชีข้อมูลภาครัฐ - สนับสนุนการนำชุดข้อมูลลงทะเบียนในระบบบัญชีข้อมูลภาครัฐ	มีรายการสถิติทางการเผยแพร่บนระบบบัญชีข้อมูลภาครัฐ	✓	✓	✓	✓		
64	0090	มูลค่าความเสียหายจากสาธารณภัย	สำนักงานป้องกันและบรรเทาสาธารณภัยจังหวัดน่าน	- สร้างความตระหนักรู้ในความสำคัญของบัญชีข้อมูลภาครัฐ - สนับสนุนการนำชุดข้อมูลลงทะเบียนในระบบบัญชีข้อมูลภาครัฐ	มีรายการสถิติทางการเผยแพร่บนระบบบัญชีข้อมูลภาครัฐ	✓	✓	✓	✓		
65	0091	การเกิดอุทกภัย	สำนักงานป้องกันและบรรเทาสาธารณภัยจังหวัดน่าน	- สร้างความตระหนักรู้ในความสำคัญของบัญชีข้อมูลภาครัฐ - สนับสนุนการนำชุดข้อมูลลงทะเบียนในระบบบัญชีข้อมูลภาครัฐ	มีรายการสถิติทางการเผยแพร่บนระบบบัญชีข้อมูลภาครัฐ	✓	✓	✓	✓		
66	0092	การเกิดวาตภัย	สำนักงานป้องกันและบรรเทาสาธารณภัยจังหวัดน่าน	- สร้างความตระหนักรู้ในความสำคัญของบัญชีข้อมูลภาครัฐ - สนับสนุนการนำชุดข้อมูลลงทะเบียนในระบบบัญชีข้อมูลภาครัฐ	มีรายการสถิติทางการเผยแพร่บนระบบบัญชีข้อมูลภาครัฐ	✓	✓	✓	✓		
67	0093	การเกิดภัยจากดินโคลนถล่ม	สำนักงานป้องกันและบรรเทาสาธารณภัยจังหวัดน่าน	- สร้างความตระหนักรู้ในความสำคัญของบัญชีข้อมูลภาครัฐ - สนับสนุนการนำชุดข้อมูลลงทะเบียนในระบบบัญชีข้อมูลภาครัฐ	มีรายการสถิติทางการเผยแพร่บนระบบบัญชีข้อมูลภาครัฐ	✓	✓	✓	✓		

ตาราง 21 แนวทางการพัฒนารายการสถิติทางการที่ความพร้อมเผยแพร่ของข้อมูลเป็น Tier 1 ที่หน่วยงานในจังหวัดเป็นเจ้าของข้อมูล (ต่อ)

ลำดับ	OS ID	รายการสถิติทางการ	หน่วยงาน	แนวทางการพัฒนา	ผลลัพธ์	ระยะเวลาดำเนินการปีงบประมาณ พ.ศ.					หมายเหตุ
						66	67	68	69	70	
68	0095	การเกิดภัยแล้ง	สำนักงานป้องกันและบรรเทาสาธารณภัยจังหวัดน่าน	<ul style="list-style-type: none"> <li>- สร้างความตระหนักรู้ในความสำคัญของบัญชีข้อมูลภาครัฐ</li> <li>- สนับสนุนการนำชุดข้อมูลลงทะเบียนในระบบบัญชีข้อมูลภาครัฐ</li> </ul>	มีรายการสถิติทางการเผยแพร่บนระบบบัญชีข้อมูลภาครัฐ	✓	✓	✓	✓		
69	0097	น้ำเพื่อการประปาที่ผลิตได้จริง	การประปาส่วนภูมิภาคจังหวัดน่าน	<ul style="list-style-type: none"> <li>- สร้างความตระหนักรู้ในความสำคัญของบัญชีข้อมูลภาครัฐ</li> <li>- สนับสนุนการนำชุดข้อมูลลงทะเบียนในระบบบัญชีข้อมูลภาครัฐ</li> </ul>	มีรายการสถิติทางการเผยแพร่บนระบบบัญชีข้อมูลภาครัฐ	✓	✓	✓	✓		
70	0098	บ่อน้ำบาดาล	สำนักงานทรัพยากรธรรมชาติและสิ่งแวดล้อมจังหวัดน่าน	<ul style="list-style-type: none"> <li>- สร้างความตระหนักรู้ในความสำคัญของบัญชีข้อมูลภาครัฐ</li> <li>- สนับสนุนการนำชุดข้อมูลลงทะเบียนในระบบบัญชีข้อมูลภาครัฐ</li> </ul>	มีรายการสถิติทางการเผยแพร่บนระบบบัญชีข้อมูลภาครัฐ	✓	✓	✓	✓		
71	0099	อุณหภูมิและความกดอากาศ	สถานีอุตุนิยมวิทยาน่าน	<ul style="list-style-type: none"> <li>- สร้างความตระหนักรู้ในความสำคัญของบัญชีข้อมูลภาครัฐ</li> <li>- สนับสนุนการนำชุดข้อมูลลงทะเบียนในระบบบัญชีข้อมูลภาครัฐ</li> </ul>	มีรายการสถิติทางการเผยแพร่บนระบบบัญชีข้อมูลภาครัฐ	✓	✓	✓	✓		
72	0100	ความชื้นสัมพัทธ์	สถานีอุตุนิยมวิทยาน่าน	<ul style="list-style-type: none"> <li>- สร้างความตระหนักรู้ในความสำคัญของบัญชีข้อมูลภาครัฐ</li> <li>- สนับสนุนการนำชุดข้อมูลลงทะเบียนในระบบบัญชีข้อมูลภาครัฐ</li> </ul>	มีรายการสถิติทางการเผยแพร่บนระบบบัญชีข้อมูลภาครัฐ	✓	✓	✓	✓		
73	0101	ปริมาณน้ำฝน	สถานีอุตุนิยมวิทยาน่าน	<ul style="list-style-type: none"> <li>- สร้างความตระหนักรู้ในความสำคัญของบัญชีข้อมูลภาครัฐ</li> <li>- สนับสนุนการนำชุดข้อมูลลงทะเบียนในระบบบัญชีข้อมูลภาครัฐ</li> </ul>	มีรายการสถิติทางการเผยแพร่บนระบบบัญชีข้อมูลภาครัฐ	✓	✓	✓	✓		

ตาราง 21 แนวทางการพัฒนารายการสถิติทางการที่ความพร้อมเผยแพร่ของข้อมูลเป็น Tier 1 ที่หน่วยงานในจังหวัดเป็นเจ้าของข้อมูล (ต่อ)

ลำดับ	OS ID	รายการสถิติทางการ	หน่วยงาน	แนวทางการพัฒนา	ผลลัพธ์	ระยะเวลาดำเนินการปีงบประมาณ พ.ศ.					หมายเหตุ
						66	67	68	69	70	
74	0102	ปริมาณไม้นำเข้า	สำนักงาน ทรัพยากรธรรมชาติและ สิ่งแวดล้อมจังหวัดน่าน	- สร้างความตระหนักรู้ในความสำคัญ ของบัญชีข้อมูลภาครัฐ - สนับสนุนการนำชุดข้อมูลลงทะเบียน ในระบบบัญชีข้อมูลภาครัฐ	มีรายการสถิติทางการ เผยแพร่บนระบบบัญชี ข้อมูลภาครัฐ	✓	✓	✓	✓		
75	0103	ปริมาณไม้ส่งออก	สำนักงาน ทรัพยากรธรรมชาติและ สิ่งแวดล้อมจังหวัดน่าน	- สร้างความตระหนักรู้ในความสำคัญ ของบัญชีข้อมูลภาครัฐ - สนับสนุนการนำชุดข้อมูลลงทะเบียน ในระบบบัญชีข้อมูลภาครัฐ	มีรายการสถิติทางการ เผยแพร่บนระบบบัญชี ข้อมูลภาครัฐ	✓	✓	✓	✓		
76	0104	การผลิตแร่	สำนักงานอุตสาหกรรม จังหวัดน่าน	- สร้างความตระหนักรู้ในความสำคัญ ของบัญชีข้อมูลภาครัฐ - สนับสนุนการนำชุดข้อมูลลงทะเบียน ในระบบบัญชีข้อมูลภาครัฐ	มีรายการสถิติทางการ เผยแพร่บนระบบบัญชี ข้อมูลภาครัฐ	✓	✓	✓	✓		
77	0105	การออกใบอนุญาต อุตสาหกรรมไม้	สำนักงาน ทรัพยากรธรรมชาติและ สิ่งแวดล้อมจังหวัดน่าน	- สร้างความตระหนักรู้ในความสำคัญ ของบัญชีข้อมูลภาครัฐ - สนับสนุนการนำชุดข้อมูลลงทะเบียน ในระบบบัญชีข้อมูลภาครัฐ	มีรายการสถิติทางการ เผยแพร่บนระบบบัญชี ข้อมูลภาครัฐ	✓	✓	✓	✓		
78	0106	การออกใบอนุญาตไม้และ ของป่า	สำนักงาน ทรัพยากรธรรมชาติและ สิ่งแวดล้อมจังหวัดน่าน	- สร้างความตระหนักรู้ในความสำคัญ ของบัญชีข้อมูลภาครัฐ - สนับสนุนการนำชุดข้อมูลลงทะเบียน ในระบบบัญชีข้อมูลภาครัฐ	มีรายการสถิติทางการ เผยแพร่บนระบบบัญชี ข้อมูลภาครัฐ	✓	✓	✓	✓		
79	0107	การออกใบเบิกทางนำไม้ หรือของป่าเคลื่อนที่	สำนักงาน ทรัพยากรธรรมชาติและ สิ่งแวดล้อมจังหวัดน่าน	- สร้างความตระหนักรู้ในความสำคัญ ของบัญชีข้อมูลภาครัฐ - สนับสนุนการนำชุดข้อมูลลงทะเบียน ในระบบบัญชีข้อมูลภาครัฐ	มีรายการสถิติทางการ เผยแพร่บนระบบบัญชี ข้อมูลภาครัฐ	✓	✓	✓	✓		

ตาราง 21 แนวทางการพัฒนารายการสถิติทางการที่ความพร้อมเผยแพร่ของข้อมูลเป็น Tier 1 ที่หน่วยงานในจังหวัดเป็นเจ้าของข้อมูล (ต่อ)

ลำดับ	OS ID	รายการสถิติทางการ	หน่วยงาน	แนวทางการพัฒนา	ผลลัพธ์	ระยะเวลาดำเนินการปีงบประมาณ พ.ศ.					หมายเหตุ
						66	67	68	69	70	
80	0108	การออกใบอนุญาตเข้าทำประโยชน์ในพื้นที่ป่าไม้	สำนักงานทรัพยากรธรรมชาติและสิ่งแวดล้อมจังหวัดน่าน	<ul style="list-style-type: none"> <li>- สร้างความตระหนักรู้ในความสำคัญของบัญชีข้อมูลภาครัฐ</li> <li>- สนับสนุนการนำชุดข้อมูลลงทะเบียนในระบบบัญชีข้อมูลภาครัฐ</li> </ul>	มีรายการสถิติทางการเผยแพร่บนระบบบัญชีข้อมูลภาครัฐ	✓	✓	✓	✓		
81	0109	การขึ้นทะเบียนที่ดินเป็นสวนป่าและการตัดไม้สวนป่าเอกชน	สำนักงานทรัพยากรธรรมชาติและสิ่งแวดล้อมจังหวัดน่าน	<ul style="list-style-type: none"> <li>- สร้างความตระหนักรู้ในความสำคัญของบัญชีข้อมูลภาครัฐ</li> <li>- สนับสนุนการนำชุดข้อมูลลงทะเบียนในระบบบัญชีข้อมูลภาครัฐ</li> </ul>	มีรายการสถิติทางการเผยแพร่บนระบบบัญชีข้อมูลภาครัฐ	✓	✓	✓	✓		
82	0110	จำนวนผู้ได้รับจัดสรรพื้นที่โครงการจัดที่ดินทำกินให้ชุมชนตามนโยบายรัฐบาล	สำนักงานทรัพยากรธรรมชาติและสิ่งแวดล้อมจังหวัดน่าน	<ul style="list-style-type: none"> <li>- สร้างความตระหนักรู้ในความสำคัญของบัญชีข้อมูลภาครัฐ</li> <li>- สนับสนุนการนำชุดข้อมูลลงทะเบียนในระบบบัญชีข้อมูลภาครัฐ</li> </ul>	มีรายการสถิติทางการเผยแพร่บนระบบบัญชีข้อมูลภาครัฐ	✓	✓	✓	✓		
83	0111	พื้นที่โครงการจัดที่ดินทำกินให้ชุมชนตามนโยบายรัฐบาล	สำนักงานทรัพยากรธรรมชาติและสิ่งแวดล้อมจังหวัดน่าน	<ul style="list-style-type: none"> <li>- สร้างความตระหนักรู้ในความสำคัญของบัญชีข้อมูลภาครัฐ</li> <li>- สนับสนุนการนำชุดข้อมูลลงทะเบียนในระบบบัญชีข้อมูลภาครัฐ</li> </ul>	มีรายการสถิติทางการเผยแพร่บนระบบบัญชีข้อมูลภาครัฐ	✓	✓	✓	✓		
84	0113	จำนวนเครือข่ายความร่วมมือในการอนุรักษ์ฟื้นฟูการเฝ้าระวังและเตือนภัยด้านทรัพยากรธรรมชาติและสิ่งแวดล้อมเพิ่มขึ้น	สำนักงานป้องกันและบรรเทาสาธารณภัยจังหวัดน่าน	<ul style="list-style-type: none"> <li>- สร้างความตระหนักรู้ในความสำคัญของบัญชีข้อมูลภาครัฐ</li> <li>- สนับสนุนการนำชุดข้อมูลลงทะเบียนในระบบบัญชีข้อมูลภาครัฐ</li> </ul>	มีรายการสถิติทางการเผยแพร่บนระบบบัญชีข้อมูลภาครัฐ	✓	✓	✓	✓		
85	0114	อาสาสมัครทรัพยากรธรรมชาติและสิ่งแวดล้อมหมู่บ้าน (ทสม.)	สำนักงานทรัพยากรธรรมชาติและสิ่งแวดล้อมจังหวัดน่าน	<ul style="list-style-type: none"> <li>- สร้างความตระหนักรู้ในความสำคัญของบัญชีข้อมูลภาครัฐ</li> </ul>	มีรายการสถิติทางการเผยแพร่บนระบบบัญชีข้อมูลภาครัฐ	✓	✓	✓	✓		

ตาราง 21 แนวทางการพัฒนารายการสถิติทางการที่ความพร้อมเผยแพร่ของข้อมูลเป็น Tier 1 ที่หน่วยงานในจังหวัดเป็นเจ้าของข้อมูล (ต่อ)

ลำดับ	OS ID	รายการสถิติทางการ	หน่วยงาน	แนวทางการพัฒนา	ผลลัพธ์	ระยะเวลาดำเนินการปีงบประมาณ พ.ศ.					หมายเหตุ
						66	67	68	69	70	
				- สนับสนุนการนำชุดข้อมูลลงทะเบียนในระบบบัญชีข้อมูลภาครัฐ							
86	0117	เรื่องร้องเรียนด้านสิ่งแวดล้อม	สำนักงานทรัพยากรธรรมชาติและสิ่งแวดล้อมจังหวัดน่าน	- สร้างความตระหนักรู้ในความสำคัญของบัญชีข้อมูลภาครัฐ - สนับสนุนการนำชุดข้อมูลลงทะเบียนในระบบบัญชีข้อมูลภาครัฐ	มีรายการสถิติทางการเผยแพร่บนระบบบัญชีข้อมูลภาครัฐ	✓	✓	✓	✓		
87	0160	ค่าใช้จ่ายการบริหารจัดการขยะมูลฝอย	สำนักงานส่งเสริมการปกครองท้องถิ่นจังหวัดน่าน	- สร้างความตระหนักรู้ในความสำคัญของบัญชีข้อมูลภาครัฐ - สนับสนุนการนำชุดข้อมูลลงทะเบียนในระบบบัญชีข้อมูลภาครัฐ	มีรายการสถิติทางการเผยแพร่บนระบบบัญชีข้อมูลภาครัฐ	✓	✓	✓	✓		
88	0161	แผนงานปฏิบัติการจัดการขยะมูลฝอยชุมชน "จังหวัดสะอาด" ของจังหวัดน่าน	สำนักงานส่งเสริมการปกครองท้องถิ่นจังหวัดน่าน	- สร้างความตระหนักรู้ในความสำคัญของบัญชีข้อมูลภาครัฐ - สนับสนุนการนำชุดข้อมูลลงทะเบียนในระบบบัญชีข้อมูลภาครัฐ	มีรายการสถิติทางการเผยแพร่บนระบบบัญชีข้อมูลภาครัฐ	✓	✓	✓	✓		
89	0162	จำนวนเครือข่ายชุมชนเพื่อสร้างความร่วมมือในการบริหารจัดการขยะ	สำนักงานส่งเสริมการปกครองท้องถิ่นจังหวัดน่าน	- สร้างความตระหนักรู้ในความสำคัญของบัญชีข้อมูลภาครัฐ - สนับสนุนการนำชุดข้อมูลลงทะเบียนในระบบบัญชีข้อมูลภาครัฐ	มีรายการสถิติทางการเผยแพร่บนระบบบัญชีข้อมูลภาครัฐ	✓	✓	✓	✓		
90	0163	จำนวนกิจกรรมให้ความรู้และความเข้าใจในการจัดการปัญหาขยะ	สำนักงานส่งเสริมการปกครองท้องถิ่นจังหวัดน่าน	- สร้างความตระหนักรู้ในความสำคัญของบัญชีข้อมูลภาครัฐ - สนับสนุนการนำชุดข้อมูลลงทะเบียนในระบบบัญชีข้อมูลภาครัฐ	มีรายการสถิติทางการเผยแพร่บนระบบบัญชีข้อมูลภาครัฐ	✓	✓	✓	✓		

ตาราง 21 แนวทางการพัฒนารายการสถิติทางการที่ความพร้อมเผยแพร่ของข้อมูลเป็น Tier 1 ที่หน่วยงานในจังหวัดเป็นเจ้าของข้อมูล (ต่อ)

ลำดับ	OS ID	รายการสถิติทางการ	หน่วยงาน	แนวทางการพัฒนา	ผลลัพธ์	ระยะเวลาดำเนินการปีงบประมาณ พ.ศ.					หมายเหตุ
						66	67	68	69	70	
91	0164	จำนวนปัญหา/เรื่องร้องเรียนด้านปัญหาขยะ / ปัญหามลพิษ	สำนักงานจังหวัดน่าน	<ul style="list-style-type: none"> <li>- สร้างความตระหนักรู้ในความสำคัญของบัญชีข้อมูลภาครัฐ</li> <li>- สนับสนุนการนำชุดข้อมูลลงทะเบียนในระบบบัญชีข้อมูลภาครัฐ</li> </ul>	มีรายการสถิติทางการเผยแพร่บนระบบบัญชีข้อมูลภาครัฐ	✓	✓	✓	✓		
92	0166	จำนวนร้านรับซื้อของเก่า	ที่ทำการปกครองจังหวัดน่าน	<ul style="list-style-type: none"> <li>- สร้างความตระหนักรู้ในความสำคัญของบัญชีข้อมูลภาครัฐ</li> <li>- สนับสนุนการนำชุดข้อมูลลงทะเบียนในระบบบัญชีข้อมูลภาครัฐ</li> </ul>	มีรายการสถิติทางการเผยแพร่บนระบบบัญชีข้อมูลภาครัฐ	✓	✓	✓	✓		
93	0168	ปริมาณน้ำในอ่างเก็บน้ำชลประทาน	โครงการชลประทานน่าน สำนักชลประทานที่ 2	<ul style="list-style-type: none"> <li>- สร้างความตระหนักรู้ในความสำคัญของบัญชีข้อมูลภาครัฐ</li> <li>- สนับสนุนการนำชุดข้อมูลลงทะเบียนในระบบบัญชีข้อมูลภาครัฐ</li> </ul>	มีรายการสถิติทางการเผยแพร่บนระบบบัญชีข้อมูลภาครัฐ	✓	✓	✓	✓		
94	0169	พื้นที่แหล่งเก็บน้ำสาธารณะ	ศูนย์วิจัยและพัฒนาการเพาะเลี้ยงสัตว์น้ำจืดน่าน	<ul style="list-style-type: none"> <li>- สร้างความตระหนักรู้ในความสำคัญของบัญชีข้อมูลภาครัฐ</li> <li>- สนับสนุนการนำชุดข้อมูลลงทะเบียนในระบบบัญชีข้อมูลภาครัฐ</li> </ul>	มีรายการสถิติทางการเผยแพร่บนระบบบัญชีข้อมูลภาครัฐ	✓	✓	✓	✓		
95	0175	สถานการณ์พื้นที่เฝ้าระวังเสียงภาชนะน้ำแข็ง ด้านอุปโภคบริโภคนอกเขตการประปาส่วนภูมิภาค (ประปาท้องถิ่น)	สำนักงานส่งเสริมการปกครองท้องถิ่นจังหวัดน่าน	<ul style="list-style-type: none"> <li>- สร้างความตระหนักรู้ในความสำคัญของบัญชีข้อมูลภาครัฐ</li> <li>- สนับสนุนการนำชุดข้อมูลลงทะเบียนในระบบบัญชีข้อมูลภาครัฐ</li> </ul>	มีรายการสถิติทางการเผยแพร่บนระบบบัญชีข้อมูลภาครัฐ	✓	✓	✓	✓		
96	0176	ปริมาณการใช้น้ำเพื่อการเกษตร	สำนักงานเกษตรจังหวัดน่าน	<ul style="list-style-type: none"> <li>- สร้างความตระหนักรู้ในความสำคัญของบัญชีข้อมูลภาครัฐ</li> </ul>	มีรายการสถิติทางการเผยแพร่บนระบบบัญชีข้อมูลภาครัฐ	✓	✓	✓	✓		

ตาราง 21 แนวทางการพัฒนารายการสถิติทางการที่ความพร้อมเผยแพร่ของข้อมูลเป็น Tier 1 ที่หน่วยงานในจังหวัดเป็นเจ้าของข้อมูล (ต่อ)

ลำดับ	OS ID	รายการสถิติทางการ	หน่วยงาน	แนวทางการพัฒนา	ผลลัพธ์	ระยะเวลาดำเนินการปีงบประมาณ พ.ศ.					หมายเหตุ
						66	67	68	69	70	
				- สนับสนุนการนำชุดข้อมูลลงทะเบียนในระบบบัญชีข้อมูลภาครัฐ							
97	0178	พื้นที่ประสบภัยแล้ง	สำนักงานป้องกันและบรรเทาสาธารณภัยจังหวัดน่าน	- สร้างความตระหนักรู้ในความสำคัญของบัญชีข้อมูลภาครัฐ - สนับสนุนการนำชุดข้อมูลลงทะเบียนในระบบบัญชีข้อมูลภาครัฐ	มีรายการสถิติทางการเผยแพร่บนระบบบัญชีข้อมูลภาครัฐ	✓	✓	✓	✓		
98	0179	พื้นที่ประสบภัยน้ำท่วม	สำนักงานป้องกันและบรรเทาสาธารณภัยจังหวัดน่าน	- สร้างความตระหนักรู้ในความสำคัญของบัญชีข้อมูลภาครัฐ - สนับสนุนการนำชุดข้อมูลลงทะเบียนในระบบบัญชีข้อมูลภาครัฐ	มีรายการสถิติทางการเผยแพร่บนระบบบัญชีข้อมูลภาครัฐ	✓	✓	✓	✓		
99	0191	จำนวนโรงงานอุตสาหกรรมที่ถูกร้องเรียน	สำนักงานอุตสาหกรรมจังหวัดน่าน	- สร้างความตระหนักรู้ในความสำคัญของบัญชีข้อมูลภาครัฐ - สนับสนุนการนำชุดข้อมูลลงทะเบียนในระบบบัญชีข้อมูลภาครัฐ	มีรายการสถิติทางการเผยแพร่บนระบบบัญชีข้อมูลภาครัฐ	✓	✓	✓	✓		
100	0192	จำนวนเรื่องร้องเรียนโรงงานอุตสาหกรรมที่ได้รับการแก้ปัญหา	สำนักงานอุตสาหกรรมจังหวัดน่าน	- สร้างความตระหนักรู้ในความสำคัญของบัญชีข้อมูลภาครัฐ - สนับสนุนการนำชุดข้อมูลลงทะเบียนในระบบบัญชีข้อมูลภาครัฐ	มีรายการสถิติทางการเผยแพร่บนระบบบัญชีข้อมูลภาครัฐ	✓	✓	✓	✓		
101	0194	จำนวนวันฝนตก	สถานีอุตุนิยมวิทยาน่าน	- สร้างความตระหนักรู้ในความสำคัญของบัญชีข้อมูลภาครัฐ - สนับสนุนการนำชุดข้อมูลลงทะเบียนในระบบบัญชีข้อมูลภาครัฐ	มีรายการสถิติทางการเผยแพร่บนระบบบัญชีข้อมูลภาครัฐ	✓	✓	✓	✓		
102	0197	จำนวนผู้ใช้น้ำทั้งหมด (การประปาส่วนภูมิภาค)	การประปาส่วนภูมิภาคจังหวัดน่าน	- สร้างความตระหนักรู้ในความสำคัญของบัญชีข้อมูลภาครัฐ	มีรายการสถิติทางการเผยแพร่บนระบบบัญชีข้อมูลภาครัฐ	✓	✓	✓	✓		

ตาราง 21 แนวทางการพัฒนารายการสถิติทางการที่ความพร้อมเผยแพร่ของข้อมูลเป็น Tier 1 ที่หน่วยงานในจังหวัดเป็นเจ้าของข้อมูล (ต่อ)

ลำดับ	OS ID	รายการสถิติทางการ	หน่วยงาน	แนวทางการพัฒนา	ผลลัพธ์	ระยะเวลาดำเนินการปีงบประมาณ พ.ศ.					หมายเหตุ
						66	67	68	69	70	
				- สนับสนุนการนำชุดข้อมูลลงทะเบียนในระบบบัญชีข้อมูลภาครัฐ							
103	0198	จำนวนหมู่บ้านที่มีระบบประปาหมู่บ้าน	สำนักงานส่งเสริมการปกครองท้องถิ่นจังหวัดน่าน	- สร้างความตระหนักรู้ในความสำคัญของบัญชีข้อมูลภาครัฐ - สนับสนุนการนำชุดข้อมูลลงทะเบียนในระบบบัญชีข้อมูลภาครัฐ	มีรายการสถิติทางการเผยแพร่บนระบบบัญชีข้อมูลภาครัฐ	✓	✓	✓	✓		
104	0204	จำนวนบ่อบาดาลเพื่อการเกษตร	สำนักงานทรัพยากรธรรมชาติและสิ่งแวดล้อมจังหวัดน่าน	- สร้างความตระหนักรู้ในความสำคัญของบัญชีข้อมูลภาครัฐ - สนับสนุนการนำชุดข้อมูลลงทะเบียนในระบบบัญชีข้อมูลภาครัฐ	มีรายการสถิติทางการเผยแพร่บนระบบบัญชีข้อมูลภาครัฐ	✓	✓	✓	✓		
105	0206	ระยะทางที่มีแนวป้องกันกักตุนน้ำของลุ่มน้ำน่าน	สำนักงานโยธาธิการและผังเมืองจังหวัดน่าน	- สร้างความตระหนักรู้ในความสำคัญของบัญชีข้อมูลภาครัฐ - สนับสนุนการนำชุดข้อมูลลงทะเบียนในระบบบัญชีข้อมูลภาครัฐ	มีรายการสถิติทางการเผยแพร่บนระบบบัญชีข้อมูลภาครัฐ	✓	✓	✓	✓		

## ปัญหา อุปสรรค และข้อเสนอแนะการพัฒนาสถิติ ทางการ

การดำเนินการจัดทำแผนพัฒนาสถิติระดับจังหวัดน่าน (พ.ศ. 2566 – 2570) เป็นการจัดทำรายการข้อมูลสถิติทางการที่เกี่ยวข้องกับการพัฒนาในระดับจังหวัด ที่สอดคล้องกับประเด็นการพัฒนาจังหวัด ตัวชี้วัดการพัฒนาฯ และแผนพัฒนาระดับต่าง ๆ รวมถึงเป็นการพัฒนาการเก็บข้อมูลสถิติที่สำคัญ และจำเป็นต่อการบริหารงานตามยุทธศาสตร์จังหวัด พร้อมทั้งกำหนดหน่วยงานที่มีหน้าที่รับผิดชอบในการจัดทำข้อมูลที่ยังไม่มีหน่วยงานใดดำเนินการ และเชื่อมโยง/บูรณาการข้อมูลในระดับพื้นที่ ซึ่งต้องอาศัยการบูรณาการร่วมกับภาคีเครือข่ายในทุกภาคส่วนที่เกี่ยวข้องตั้งแต่ต้นทางในการขับเคลื่อนการดำเนินงานในระดับพื้นที่ ภายใต้กลไกของคณะกรรมการสถิติระดับจังหวัด ในการกำกับติดตามการจัดทำชุดข้อมูลสถิติทางการ เพื่อให้จังหวัดมีข้อมูลในการกำหนดทิศทางการดำเนินงานที่ชัดเจน สอดคล้องเชื่อมโยงกับยุทธศาสตร์ชาติ แผนแม่บทภายใต้ยุทธศาสตร์ชาติ แผนการปฏิรูปประเทศ แผนพัฒนาเศรษฐกิจและสังคมแห่งชาติ นโยบายรัฐบาล แผนรายสาขาต่าง ๆ ข้อเสนอการนายกรัฐมนตรื แผนพัฒนาภาค และบริบทที่เกี่ยวข้อง ทั้งนี้จากการดำเนินงานจัดทำแผนพัฒนาสถิติระดับจังหวัด พบว่ามีปัญหา อุปสรรคและข้อเสนอแนะ ดังนี้

### 5.1 ปัญหา อุปสรรค

#### 5.1.1 ข้อจำกัดของหน่วยงาน

- การจัดทำข้อมูลสถิติทางการที่สำคัญของจังหวัดเป็นเรื่องที่ทุกหน่วยงานในจังหวัดต้องรับผิดชอบร่วมกัน จำเป็นต้องอาศัยความร่วมมือระหว่างหน่วยงานที่เกี่ยวข้อง ต้องมีการประสานงานที่ต่อเนื่องและเป็นระบบ แต่บางครั้งมีการปรับเปลี่ยน/โยกย้ายเจ้าหน้าที่ผู้ปฏิบัติงานทำให้การดำเนินงานไม่ต่อเนื่อง ผู้ที่มาปฏิบัติงานใหม่ยังไม่เข้าใจขั้นตอนการดำเนินงาน เช่น การจัดทำไฟล์ข้อมูลในรูปแบบ CSV รวมถึงขาดความชำนาญในการนำข้อมูลสถิติทางการขึ้นระบบบัญชีข้อมูลจังหวัดและการลงทะเบียนบนระบบบัญชีข้อมูลภาครัฐ

- หน่วยงานบางหน่วยงานยังไม่เห็นถึงความสำคัญในการจัดทำข้อมูล ส่งผลให้อาจจะไม่ได้รับความความร่วมมือในการดำเนินงานหรือการประสานงานเท่าที่ควร

#### 5.1.2 ข้อจำกัดด้านข้อมูล

- ชุดข้อมูลสำคัญบางรายการยังไม่มีเก็บข้อมูล เนื่องจากการริเริ่มประเด็น/ภารกิจใหม่ จำเป็นต้องมีการมอบหมายหน่วยงานรับผิดชอบ ผ่านกลไกคณะกรรมการสถิติระดับจังหวัด

- ข้อมูลภายในจังหวัดไม่เพียงพอ เนื่องจากข้อมูลบางรายการมีการเก็บไม่ต่อเนื่อง มีการปรับปรุงหรือเปลี่ยนแปลงหน่วยการเก็บข้อมูล หรือเป็นข้อมูลในระดับพื้นที่ย่อย ซึ่งอาจจะไม่มีการจัดเก็บมาก่อน ซึ่งต้องใช้ระยะเวลาในการรวบรวม

- ข้อมูลบางรายการเป็นข้อมูลที่สำคัญ มีการจัดเก็บข้อมูลอย่างต่อเนื่อง และมีหน่วยงานจัดเก็บหลายหน่วยงาน ทำให้เกิดความซ้ำซ้อนของข้อมูล

- ข้อมูลบางรายการไม่พร้อมใช้งาน เนื่องจากรูปแบบการจัดเก็บข้อมูลของหน่วยงานอยู่ในรูปแบบกระดาษส่งผลให้การรวบรวมข้อมูลหรือการสืบค้นข้อมูลมีความล่าช้า

## 5.2 ข้อเสนอแนะการพัฒนาสถิติทางการ

### 5.2.1 การพัฒนาด้านการประสานงานกับหน่วยงาน

- การวางยุทธศาสตร์การพัฒนาจังหวัดในปัจจุบัน มุ่งเน้นที่จะพัฒนาศักยภาพของจังหวัดในด้านต่าง ๆ ให้เทียบเคียงกับระดับสากล ดังนั้น ข้อมูลของจังหวัดที่จะนำมาใช้ในการตัดสินใจจึงควรประกอบด้วยข้อมูลทั้งในระดับพื้นที่และระดับมหภาคที่เกี่ยวข้อง ซึ่งการดำเนินการในการจัดทำข้อมูลสถิติทางการเป็นการพิจารณาจัดทำข้อมูลในระดับพื้นที่ก่อน เพื่อให้จังหวัดได้รับทราบศักยภาพของตนเอง สำหรับในระยะต่อไปจังหวัดควรใช้กลไกในรูปคณะทำงานจัดทำข้อมูลในระดับมหภาค โดยประสานกับหน่วยงานหลักที่เกี่ยวข้อง เพื่อให้ได้ข้อมูลที่นำมาพิจารณาเชื่อมโยงกับข้อมูลที่สำคัญและจำเป็น

- การจัดประชุมชี้แจงให้กับหน่วยงานในระดับจังหวัดเพื่อทำความเข้าใจเกี่ยวกับความสำคัญของการจัดเก็บข้อมูลและการใช้ประโยชน์จากข้อมูลให้เจ้าหน้าที่ของหน่วยงานที่เกี่ยวข้องทั้งหมดได้รับทราบ รวมถึงสร้างการยอมรับจากหน่วยงานที่เกี่ยวข้อง

- การพัฒนาด้านการบริหารจัดการระบบข้อมูลสารสนเทศเพื่อการบริหารข้อมูลของจังหวัด ควรพัฒนาสมรรถนะบุคลากร รวมถึงพัฒนาระบบสารสนเทศโดยใช้เทคโนโลยีที่เหมาะสม ด้วยการดำเนินการอบรมเจ้าหน้าที่ผู้รับผิดชอบในการจัดเก็บข้อมูล ให้มีความรู้/ความเข้าใจเกี่ยวกับการจัดเก็บ การประมวลผลข้อมูล และการใช้ข้อมูล ควรมีการประเมินผลและติดตามการปฏิบัติงานของเจ้าหน้าที่ ซึ่งการดำเนินการในเรื่องนี้ต้องทำอย่างจริงจังและต่อเนื่องเพื่อให้เกิดประสิทธิภาพ

### 5.2.2 การพัฒนาด้านข้อมูล

- การพัฒนาคุณภาพข้อมูลในระดับจังหวัดเป็นเรื่องที่มีความสำคัญ เพราะจังหวัดจะนำข้อมูลมาใช้ในการตัดสินใจดำเนินการในเรื่องต่าง ๆ ข้อมูลที่ดีต้องมีการพัฒนาอย่างต่อเนื่อง เพื่อให้ข้อมูลมีความครบถ้วน/สมบูรณ์ สอดคล้องกับความต้องการของจังหวัด รายการข้อมูลที่ไม่มีหน่วยงานรับผิดชอบ ควรมีการกำหนดหน่วยงานรับผิดชอบในการจัดเก็บข้อมูลที่ชัดเจน โดยผ่านกลไกคณะกรรมการสถิติระดับจังหวัด

- การพัฒนาศักยภาพการจัดเก็บข้อมูลของหน่วยงานต่าง ๆ ให้มีความถูกต้อง ตามหลักวิชาการ ให้มีความสมบูรณ์ทันสมัย พร้อมใช้งานได้ตลอดเวลา โดยให้มีการจัดทำคู่มือการจัดเก็บข้อมูล การกำหนดค่านิยาม/คำอธิบายไว้ชัดเจน เพื่อให้หน่วยงานได้ยึดเป็นแนวทางการดำเนินการ

- การกำหนดกรอบในการจัดเก็บข้อมูลให้ชัดเจน โดยระบุผู้รับผิดชอบในการจัดเก็บและรายงานข้อมูลในแต่ละด้าน กำหนดให้มีการเผยแพร่ข้อมูลให้หน่วยงานในจังหวัดได้รับทราบ เพื่อประโยชน์ที่จะได้มีการนำข้อมูลมาใช้ประกอบการวางแผนและการตัดสินใจในทุกระดับ และป้องกันการจัดเก็บข้อมูลซ้ำซ้อนกัน

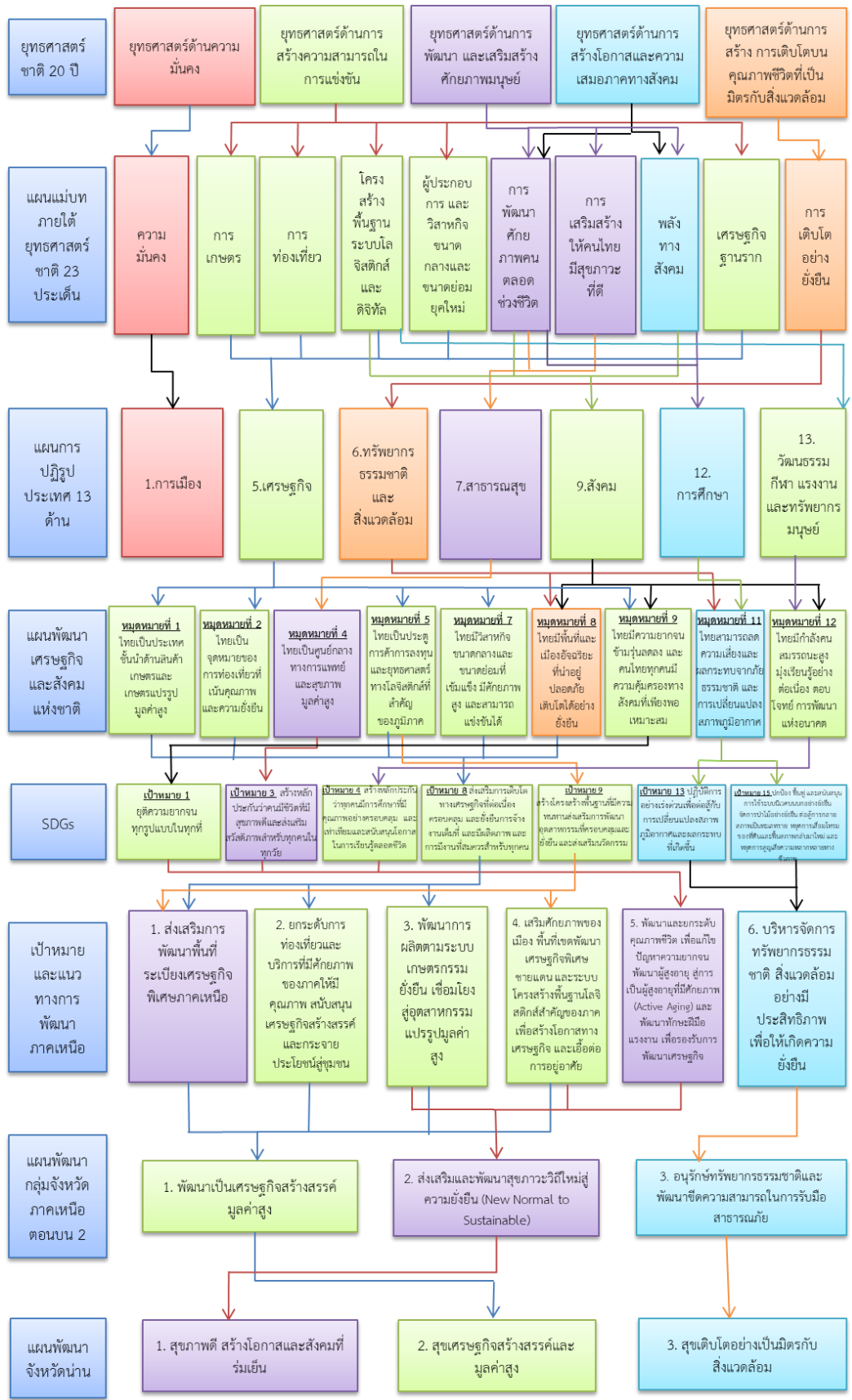
- การบริหารจัดการการจัดเก็บข้อมูลอย่างเป็นระบบ โดยใช้หลักการการมีส่วนร่วม เพื่อบูรณาการการทำงานร่วมกันของทุกภาคส่วนทั้งภาครัฐและเอกชน โดยอาจใช้รูปแบบการจัดตั้งคณะทำงานของจังหวัดขึ้นมาเพื่อรับผิดชอบการดำเนินการในการจัดเก็บข้อมูลอย่างเป็นระบบ เช่น การบริหารจัดการเชื่อมโยงข้อมูลกันระหว่างหน่วยงานผู้รับผิดชอบ การจัดเก็บข้อมูล/จังหวัด/หน่วยงานที่เกี่ยวข้อง การกำกับติดตามให้มีการจัดเก็บข้อมูลให้ครบถ้วนและสม่ำเสมอเพื่อให้ได้ข้อมูลที่ถูกต้องและสมบูรณ์สำหรับใช้ในการตัดสินใจ/กำหนดทิศทางของจังหวัด

# ภาคผนวก



การวิเคราะห์ประเด็นการพัฒนาจังหวัด  
ภายใต้แผนพัฒนาจังหวัดที่เป็นปัจจุบัน  
ที่สอดคล้องกับยุทธศาสตร์และแผน  
ที่เกี่ยวข้องกับการพัฒนาในระดับจังหวัด





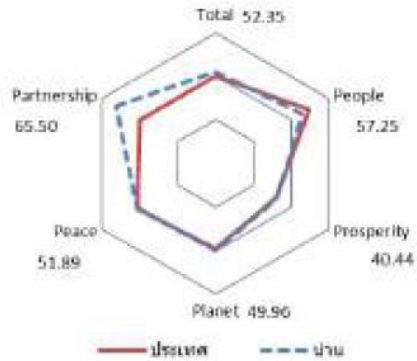
ภาพ ก1 การวิเคราะห์ประเด็นการพัฒนาจังหวัด ภายใต้แผนพัฒนาจังหวัดที่เป็นปัจจุบันที่สอดคล้องกับยุทธศาสตร์และแผนที่เกี่ยวข้องกับการพัฒนาในระดับจังหวัด



## ตัวชี้วัดการพัฒนาจังหวัด



## ดัชนีการพัฒนาระดับจังหวัดน่าน



มิติการพัฒนา	ค่ากลางของประเทศ					น่าน				
	2560	2561	2562	2563	2564	2560	2561	2562	2563	2564
ภาพรวม	48.71	48.64	52.02	49.25	50.23	48.74	46.91	49.65	51.08	52.35
ด้านการพัฒนาคน (People)	60.97	63.27	63.81	64.05	62.08	60.89	62.90	63.80	61.14	57.25
ด้านเศรษฐกิจและความมั่งคั่ง (Prosperity)	45.41	46.27	45.22	38.31	39.80	43.06	42.66	42.31	38.50	40.44
ด้านสิ่งแวดล้อม (Planet)	49.96	49.50	48.46	47.92	48.69	46.07	46.28	46.22	47.65	49.96
ด้านสันติภาพและยุติธรรม (Peace)	55.67	56.33	59.80	52.53	51.50	55.95	56.18	48.61	50.30	51.89
ด้านความเป็นหุ้นส่วนพัฒนา (Partnership)	36.04	35.37	46.77	45.29	49.90	40.71	32.55	49.75	61.65	65.50

หมายเหตุ: \* ตัวชี้วัดที่มีการผูกผันข้อมูล  
 \*\* ตัวชี้วัดที่มีการเก็บข้อมูลล่าสุดปี 2563  
 \*\*\* ตัวชี้วัดที่เป็นข้อมูลปีเว้นปี มีข้อมูลปี 2560 2562 2564

ภาพ ข1 ดัชนีการพัฒนาระดับจังหวัดน่าน

## ค่าตัวชี้วัดการพัฒนาจังหวัดน่าน

ตัวชี้วัด	ค่ากลางประเทศ					น่าน				
	2560	2561	2562	2563	2564	2560	2561	2562	2563	2564
<b>ด้านการพัฒนาคน (People)</b>										
PP_01 สัดส่วนประชากรยากจน (ร้อยละ)*	8.36	8.65	6.25	6.75	5.62	18.82	17.83	10.53	10.19	5.15
PP_02 ทารกแรกเกิดที่มีน้ำหนักต่ำกว่าเกณฑ์ (ร้อยละ)** **	9.95	10.19	9.78	9.39	9.68	9.47	9.07	8.24	7.74	7.62
PP_03 เด็ก 0-5 ปีที่มีพัฒนาการสมวัย (ร้อยละ)	96.08	96.56	97.54	89.83	84.19	95.62	94.57	94.41	90.08	78.22
PP_04 อัตราการคลอดมีชีพในหญิงอายุ 15-19 ปี (ต่อปก.หญิงอายุ 15-19 ปีพันคน)*	40.54	35.13	31.64	29.13	25.41	28.45	24.91	21.76	22.16	22.43
PP_05 ประชากรที่เจ็บป่วยที่เป็นผู้ป่วยใน (ร้อยละ)*	29.53	30.99	32.57	31.88	33.46	42.59	42.62	43.17	42.16	43.89
PP_06 อัตราส่วนประชากรต่อแพทย์ (คน/แพทย์)*	2,676	2,549	2,350	2,610	2,450	2,390	2,253	2,384	2,544	2,338
PP_07 การเข้าเรียนมัธยมศึกษาตอนปลายและอาชีวศึกษา (ร้อยละ)	74.47	76.51	73.70	75.30	77.39	89.20	80.92	79.29	79.56	79.24
PP_08 จำนวนปีการศึกษาเฉลี่ยประชากรไทยอายุ 15-59 ปี (ปี)	7.98	7.97	8.06	8.19	8.37	7.27	7.57	7.77	8.06	8.04
PP_09 คะแนนเฉลี่ยการทดสอบ O-NET ระดับมัธยมศึกษาตอนปลาย (คะแนน)	31.89	33.60	31.06	32.73	31.70	34.03	35.95	33.16	35.03	35.60
<b>ด้านเศรษฐกิจและความมั่งคั่ง (Prosperity)</b>										
PT_01 อัตราการเปลี่ยนแปลงของรายได้เฉลี่ยของเดือนของครัวเรือนในจังหวัด (ร้อยละ)***	0.13	3.06	-0.91	3.05	5.79	9.53	4.30	-7.91	6.25	13.94
PT_02 อัตราการเปลี่ยนแปลงของผลิตภัณฑ์จังหวัด (ร้อยละ)	4.13	3.86	-0.08	-4.04	1.87	3.60	5.22	-0.60	0.57	2.44
PT_03 มูลค่าผลิตภัณฑ์จังหวัดเฉลี่ยต่อหัว (บาท/คน)	104,985	109,077	111,628	109,661	113,247	69,967	76,015	77,724	78,378	81,233
PT_04 อัตราการขยายตัวรายได้ท่องเที่ยว (ร้อยละ)	10.49	8.46	1.67	-54.13	-53.90	19.74	8.45	1.98	-42.75	-35.12
PT_05 อัตราการว่างงาน (ร้อยละ)*	1.01	0.88	0.86	1.31	1.61	0.81	0.83	1.05	0.44	0.50
PT_06 อัตราส่วนหนี้เฉลี่ยต่อรายได้เฉลี่ยของครัวเรือน (เท่า)*. ***	0.63	0.62	0.58	0.62	0.69	0.86	0.85	0.83	0.85	0.96
PT_07 ผลิตภาพแรงงาน (บาท/คน)	113,618	118,262	120,953	117,101	118,741	71,874	77,718	78,448	76,788	76,469
PT_08 แรงงานที่มีหลักประกันทางสังคม (ร้อยละ)	20.80	23.26	24.93	26.14	31.00	18.05	20.41	22.12	22.51	23.86
PT_09 ครัวเรือนที่มีที่อยู่อาศัยใช้สอยตนเองและเป็นของตนเอง (ร้อยละ)	80.94	82.93	81.87	84.64	83.81	93.23	84.52	85.68	90.91	91.82
PT_10 หมู่บ้านที่ถนนสายหลักใช้การได้ตลอดปี (ร้อยละ)	59.64	60.07	62.49	62.89	61.69	59.41	60.71	62.00	62.71	63.41
PT_11 สัมประสิทธิ์ความไม่เสมอภาคของรายได้*. ***	0.420	0.413	0.408	0.412	0.407	0.500	0.453	0.428	0.439	0.431
<b>ด้านสิ่งแวดล้อม (Planet)</b>										
PN_01 อัตราการเปลี่ยนแปลงของพื้นที่ป่าไม้ในจังหวัด (ร้อยละ)	0.12	0.42	0.08	-0.06	-0.06	-0.10	-0.10	-0.03	-0.15	-0.15
PN_02 สัดส่วนปริมาณขยะที่กำจัดถูกต้องต่อปริมาณขยะที่เกิดขึ้น (ร้อยละ)	29.25	22.24	16.81	20.08	20.01	16.74	15.53	12.44	31.81	26.81
PN_03 ครัวเรือนที่เข้าถึงน้ำประปา (ร้อยละ)	16.35	16.42	16.66	16.35	17.27	12.20	12.40	12.59	12.83	12.98
PN_04 ประชากรที่ประสบภัยพิบัติ (ร้อยละ)*	0.45	0.11	0.38	0.45	0.97	2.30	1.15	1.07	7.84	1.21
PN_05 อัตราการร้องเรียนปัญหามลพิษ (เรื่องต่อประชากรแสนคน)*	0.57	0.55	0.31	0.52	0.31	0.42	0.42	0.21	0.42	0.00
<b>ด้านสันติภาพและยุติธรรม (Peace)</b>										
PC_01 การแจ้งความคดี ชีวิตร่างกาย เพศ และคดีประทุษร้ายต่อทรัพย์สิน (รายต่อปก.แสนคน)*	105.28	95.67	80.15	76.43	79.04	58.77	47.81	54.58	48.04	33.20
PC_02 จำนวนผู้ต้องหาคดีอาญาเสพติด (ต่อแสนคน)*	509.57	510.16	561.17	504.27	518.20	434.52	435.29	600.13	633.07	776.67
PC_03 จำนวนผู้เข้ารับการบำบัดรักษาเสพติด (ต่อแสนคน)	252.31	304.60	337.87	292.19	250.87	253.63	297.50	357.15	294.72	365.01
PC_04 จำนวนเจ้าหน้าที่ตำรวจ (ต่อแสนคน)	276.83	267.98	268.05	273.41	260.59	355.12	345.94	41.19	334.99	325.51
PC_05 การฆ่าตัวตายสำเร็จ (รายต่อประชากรแสนคน)*	6.96	7.67	9.19	10.57	10.47	13.39	15.70	19.29	19.13	16.44
<b>ด้านความเป็นหุ้นส่วนพัฒนา (Partnership)</b>										
PS_01 ประชากรที่เข้าถึงอินเทอร์เน็ต (ร้อยละ)	46.82	50.79	60.90	74.77	83.07	41.25	43.09	62.51	76.24	82.16
PS_02 ภาษีที่ท้องถิ่นจัดเก็บได้ต่อรายได้รวมที่ไม่รวมเงินอุดหนุนและเงินอุดหนุนเฉพาะกิจ (ร้อยละ)	11.79	11.01	11.56	8.89	8.29	8.65	8.67	8.80	7.32	7.21
PS_03 ความสามารถในการเบิกจ่ายงบประมาณของจังหวัด (ร้อยละ)	77.96	70.14	71.87	59.53	69.82	88.62	57.85	53.25	77.16	82.28
PS_04 จำนวนองค์กรชุมชน (แห่งต่อประชากรแสนคน)	127.39	129.32	285.04	297.86	298.92	351.37	351.57	686.70	707.11	711.53

ภาพ ข2 ค่าตัวชี้วัดการพัฒนาจังหวัดน่าน

## คำอธิบายข้อมูล (Metadata)



ตาราง ค1 ความสัมพันธ์ระหว่างชื่อชุดข้อมูลกับรายการสถิติทางการที่จังหวัดเป็นเจ้าของ

ลำดับ	รหัสชุดข้อมูล ตามที่กำหนดใน Template1	ชื่อชุดข้อมูล	OS ID	ชื่อรายการสถิติทางการ
1	DataSet_30_36	การสมรส	0004	การสมรส
2	DataSet_30_37	การหย่าร้าง	0005	การหย่าร้าง
3	DataSet_30_04	อัตราการฆ่าตัวตายสำเร็จ	0006	อัตราการฆ่าตัวตายสำเร็จ
4	DataSet_30_05	จำนวนคนพิการ	0007	จำนวนคนพิการ
5	DataSet_30_06	จำนวนผู้ถูกคุมประพฤติ	0008	จำนวนผู้ถูกคุมประพฤติ
6	DataSet_30_09	ร้อยละของทารกแรกเกิดที่มี น้ำหนักต่ำกว่าเกณฑ์	0011	ร้อยละของทารกแรกเกิดที่มีน้ำหนัก ต่ำกว่าเกณฑ์
7	DataSet_30_38	การเกิดและการตายของ ประชากร	0012	การเกิดและการตายของประชากร
8	DataSet_30_39	การตายของทารกและมารดา	0013	การตายของทารกและมารดา
9	DataSet_30_10	ร้อยละของเด็กปฐมวัยที่มีภาวะ เตี้ย	0014	ร้อยละของเด็กปฐมวัยที่มีภาวะเตี้ย
10	DataSet_30_11	ร้อยละของเด็กปฐมวัยที่มี พัฒนาการสมวัย	0015	ร้อยละของเด็กปฐมวัยที่มีพัฒนาการ สมวัย
11	DataSet_30_40	ประชากรวัยเด็ก	0016	ประชากรวัยเด็ก
12	DataSet_30_12	จำนวนแพทย์	0018	จำนวนแพทย์
13	DataSet_30_13	จำนวนประชากรต่อแพทย์ 1 คน	0019	จำนวนประชากรต่อแพทย์ 1 คน
14	DataSet_30_14	จำนวนทันตแพทย์	0020	จำนวนทันตแพทย์
15	DataSet_30_15	จำนวนประชากรต่อทันตแพทย์ 1 คน	0021	จำนวนประชากรต่อทันตแพทย์ 1 คน
16	DataSet_30_16	จำนวนเภสัชกร	0022	จำนวนเภสัชกร
17	DataSet_30_17	จำนวนประชากรต่อเภสัชกร 1 คน	0023	จำนวนประชากรต่อเภสัชกร 1 คน
18	DataSet_30_18	จำนวนพยาบาล	0024	จำนวนพยาบาล
19	DataSet_30_19	จำนวนประชากรต่อพยาบาล 1 คน	0025	จำนวนประชากรต่อพยาบาล 1 คน
20	DataSet_30_20	จำนวนเตียงผู้ป่วยรับไว้ ค้างคืน	0026	จำนวนเตียงผู้ป่วยรับไว้ค้างคืน

ตาราง ค1 ความสัมพันธ์ระหว่างชื่อชุดข้อมูลกับรายการสถิติทางการที่จังหวัดเป็นเจ้าของ (ต่อ)

ลำดับ	รหัสชุดข้อมูลตามที่กำหนดใน Template1	ชื่อชุดข้อมูล	OS ID	ชื่อรายการสถิติทางการ
21	DataSet_30_42	คลินิกทุกประเภท	0027	คลินิกทุกประเภท
22	DataSet_30_21	จำนวนผู้ป่วยนอก	0028	จำนวนผู้ป่วยนอก
23	DataSet_30_22	จำนวนผู้ป่วยใน	0029	จำนวนผู้ป่วยใน
24	DataSet_30_24	อัตราส่วนของนักเรียนต่อประชากรในวัยเรียน	0031	อัตราส่วนของนักเรียนต่อประชากรในวัยเรียน
25	DataSet_30_43	โรงเรียน ครู และนักเรียน	0032	โรงเรียน ครู และนักเรียน
26	DataSet_30_44	สถานศึกษา อาจารย์ และนักศึกษา ระดับอาชีวศึกษาและอุดมศึกษา	0033	สถานศึกษา อาจารย์ และนักศึกษา ระดับอาชีวศึกษาและอุดมศึกษา
27	DataSet_30_45	ผู้เรียนนักศึกษาในสังกัด/สำนักงานส่งเสริมการเรียนรู้จังหวัดน่าน	0034	ผู้เรียนนักศึกษาในสังกัดสำนักงาน/ส่งเสริมการเรียนรู้จังหวัดน่าน
28	DataSet_30_25	ร้อยละเด็กวัยเรียน 6-12 ปี ได้รับการตรวจคัดกรองสุขภาพช่องปาก	0035	ร้อยละเด็กวัยเรียน 6-12 ปี ได้รับการตรวจคัดกรองสุขภาพช่องปาก
29	DataSet_30_26	กลุ่มวัยรุ่นที่เข้ารับการบำบัดยาเสพติดทุกระบบ ได้รับการติดตามและไม่กลับไปเสพซ้ำในระยะเวลา 1 ปี	0036	กลุ่มวัยรุ่นที่เข้ารับการบำบัดยาเสพติดทุกระบบ ได้รับการติดตามและไม่กลับไปเสพซ้ำในระยะเวลา 1 ปี
30	DataSet_30_33	ร้อยละของผู้สูงอายุที่ผ่านการคัดกรอง พบว่าเสี่ยงต่อการเกิดภาวะหกล้มและได้รับการติดตามเยี่ยมบ้าน	0043	ร้อยละของผู้สูงอายุที่ผ่านการคัดกรอง พบว่าเสี่ยงต่อการเกิดภาวะหกล้มและได้รับการติดตามเยี่ยมบ้าน
31	DataSet_30_46	ประชากรวัยสูงอายุ	0045	ประชากรวัยสูงอายุ
32	DataSet_40_01	รายชื่อแหล่งท่องเที่ยวทุกประเภทในจังหวัดน่าน	0047	รายชื่อแหล่งท่องเที่ยวทุกประเภทในจังหวัดน่าน
33	DataSet_40_02	รายชื่อแหล่งท่องเที่ยวทุกประเภทในจังหวัดน่าน	0048	รายชื่อแหล่งท่องเที่ยวทุกประเภทในจังหวัดน่าน
34	DataSet_40_03	ปฏิทินการท่องเที่ยวประจำปีของจังหวัดน่าน	0049	ปฏิทินการท่องเที่ยวประจำปีของจังหวัดน่าน

ตาราง ค1 ความสัมพันธ์ระหว่างชื่อชุดข้อมูลกับรายการสถิติทางการที่จังหวัดเป็นเจ้าของ (ต่อ)

ลำดับ	รหัสชุดข้อมูลตามที่กำหนดใน Template1	ชื่อชุดข้อมูล	OS ID	ชื่อรายการสถิติทางการ
35	DataSet_40_04	ปฏิทินการท่องเที่ยวประจำปีของจังหวัดน่าน	0050	ปฏิทินการท่องเที่ยวประจำปีของจังหวัดน่าน
36	DataSet_40_05	รายชื่อที่พักทุกประเภท	0051	รายชื่อที่พักทุกประเภท
37	DataSet_40_06	รายชื่อที่พักทุกประเภท	0052	รายชื่อที่พักทุกประเภท
38	DataSet_40_33	รายชื่อที่พักทุกประเภท	0053	รายชื่อที่พักทุกประเภท
39	DataSet_40_29	รายชื่อร้านอาหารในจังหวัดน่าน	0054	รายชื่อร้านอาหารในจังหวัดน่าน
40	DataSet_40_30	รายชื่อร้านอาหารในจังหวัดน่าน	0055	รายชื่อร้านอาหารในจังหวัดน่าน
41	DataSet_40_34	รายชื่อร้านอาหารในจังหวัดน่าน	0056	รายชื่อร้านอาหารในจังหวัดน่าน
42	DataSet_40_31	รายชื่อรถเช่าในจังหวัดน่าน	0057	รายชื่อรถเช่าในจังหวัดน่าน
43	DataSet_40_35	รายชื่อรถเช่าในจังหวัดน่าน	0058	รายชื่อรถเช่าในจังหวัดน่าน
44	DataSet_40_32	สรุปสถานการณ์การท่องเที่ยวจังหวัดน่าน	0059	สรุปสถานการณ์การท่องเที่ยวจังหวัดน่าน
45	DataSet_40_07	จำนวนคดีความผิดเกี่ยวกับชีวิต ร่างกาย และเพศ	0060	จำนวนคดีความผิดเกี่ยวกับชีวิต ร่างกาย และเพศ
46	DataSet_40_08	จำนวนคดีความผิดเกี่ยวกับทรัพย์สิน	0061	จำนวนคดีความผิดเกี่ยวกับทรัพย์สิน
47	DataSet_40_09	จำนวนการรับแจ้งอุบัติเหตุการจราจรทางบก(คดี)	0062	จำนวนการรับแจ้งอุบัติเหตุการจราจรทางบก(คดี)
48	DataSet_40_10	จำนวนโครงการเกี่ยวกับการท่องเที่ยวตามแผนพัฒนาจังหวัด	0063	จำนวนโครงการเกี่ยวกับการท่องเที่ยวตามแผนพัฒนาจังหวัด
49	DataSet_40_11	จำนวนโครงการเกี่ยวกับการท่องเที่ยวตามงบประมาณของหน่วยงาน	0064	จำนวนโครงการเกี่ยวกับการท่องเที่ยวตามงบประมาณของหน่วยงาน
50	DataSet_40_12	งบประมาณโครงการเกี่ยวกับการท่องเที่ยวตามแผนพัฒนาจังหวัด	0065	งบประมาณโครงการเกี่ยวกับการท่องเที่ยวตามแผนพัฒนาจังหวัด

ตาราง ค1 ความสัมพันธ์ระหว่างชื่อชุดข้อมูลกับรายการสถิติทางการที่จังหวัดเป็นเจ้าของ (ต่อ)

ลำดับ	รหัสชุดข้อมูลตามที่กำหนดใน Template1	ชื่อชุดข้อมูล	OS ID	ชื่อรายการสถิติทางการ
51	DataSet_40_13	สัดส่วนงบประมาณโครงการเกี่ยวกับการท่องเที่ยวตามแผนพัฒนาจังหวัด	0066	สัดส่วนงบประมาณโครงการเกี่ยวกับการท่องเที่ยวตามแผนพัฒนาจังหวัด
52	DataSet_40_14	ร้อยละของครัวเรือนที่เข้าถึงน้ำประปา	0067	ร้อยละของครัวเรือนที่เข้าถึงน้ำประปา
53	DataSet_40_16	ร้อยละของครัวเรือนที่มีไฟฟ้าใช้	0069	ร้อยละของครัวเรือนที่มีไฟฟ้าใช้
54	DataSet_40_17	จำนวนสายทางที่มีการพัฒนา	0070	จำนวนสายทางที่มีการพัฒนา
55	DataSet_40_18	รายได้จากการจำหน่ายผลิตภัณฑ์ชุมชน (OTOP)	0071	รายได้จากการจำหน่ายผลิตภัณฑ์ชุมชน (OTOP)
56	DataSet_40_19	ร้อยละการเปลี่ยนแปลงของรายได้จากการจำหน่ายผลิตภัณฑ์ชุมชน (OTOP) โดยผ่านช่องทางออนไลน์	0072	ร้อยละการเปลี่ยนแปลงของรายได้จากการจำหน่ายผลิตภัณฑ์ชุมชน (OTOP) โดยผ่านช่องทางออนไลน์
57	DataSet_40_20	จำนวนใบรับรองมาตรฐานผลิตภัณฑ์ชุมชน (มผช.) ของจังหวัด	0073	จำนวนใบรับรองมาตรฐานผลิตภัณฑ์ชุมชน (มผช.) ของจังหวัด
58	DataSet_50_03	คดีการกระทำผิดกฎหมายที่เกี่ยวข้องกับป่าไม้	0083	คดีการกระทำผิดกฎหมายที่เกี่ยวข้องกับป่าไม้
59	DataSet_50_04	พื้นที่ป่าถูกบุกรุก	0084	พื้นที่ป่าถูกบุกรุก
60	DataSet_50_05	มูลค่าความเสียหายจากคดีการกระทำผิดกฎหมายที่เกี่ยวข้องกับป่าไม้	0085	มูลค่าความเสียหายจากคดีการกระทำผิดกฎหมายที่เกี่ยวข้องกับป่าไม้
61	DataSet_50_06	จำนวนจุดความร้อน (Hotspot) ในพื้นที่จังหวัด	0086	จำนวนจุดความร้อน (Hotspot) ในพื้นที่จังหวัด

ตาราง ค1 ความสัมพันธ์ระหว่างชื่อชุดข้อมูลกับรายการสถิติทางการที่จังหวัดเป็นเจ้าของ (ต่อ)

ลำดับ	รหัสชุดข้อมูลตามที่กำหนดใน Template1	ชื่อชุดข้อมูล	OS ID	ชื่อรายการสถิติทางการ
62	DataSet_50_07	จำนวนวันที่ปริมาณฝุ่นละอองขนาดเล็ก (PM2.5) มีค่าเกินมาตรฐาน	0087	จำนวนวันที่ปริมาณฝุ่นละอองขนาดเล็ก (PM2.5) มีค่าเกินมาตรฐาน
63	DataSet_50_09	จำนวนประชากรที่ประสบสาธารณภัย	0089	จำนวนประชากรที่ประสบสาธารณภัย
64	DataSet_50_10	มูลค่าความเสียหายจากสาธารณภัย	0090	มูลค่าความเสียหายจากสาธารณภัย
65	DataSet_50_11	การเกิดอุทกภัย	0091	การเกิดอุทกภัย
66	DataSet_50_12	การเกิดวาตภัย	0092	การเกิดวาตภัย
67	DataSet_50_13	การเกิดภัยจากดินโคลนถล่ม	0093	การเกิดภัยจากดินโคลนถล่ม
68	DataSet_50_15	การเกิดภัยแล้ง	0095	การเกิดภัยแล้ง
69	DataSet_50_17	น้ำเพื่อการประปาที่ผลิตได้จริง	0097	น้ำเพื่อการประปาที่ผลิตได้จริง
70	DataSet_50_18	บ่อน้ำบาดาล	0098	บ่อน้ำบาดาล
71	DataSet_50_19	อุณหภูมิและความกดอากาศ	0099	อุณหภูมิและความกดอากาศ
72	DataSet_50_20	ความชื้นสัมพัทธ์	0100	ความชื้นสัมพัทธ์
73	DataSet_50_21	ปริมาณน้ำฝน	0101	ปริมาณน้ำฝน
74	DataSet_50_22	ปริมาณไอน้ำนำเข้า	0102	ปริมาณไอน้ำนำเข้า
75	DataSet_50_23	ปริมาณไอน้ำส่งออก	0103	ปริมาณไอน้ำส่งออก
76	DataSet_50_24	การผลิตแร่	0104	การผลิตแร่
77	DataSet_50_25	การออกใบอนุญาตอุตสาหกรรมไม้	0105	การออกใบอนุญาตอุตสาหกรรมไม้
78	DataSet_50_26	การออกใบอนุญาตไม้และของป่า	0106	การออกใบอนุญาตไม้และของป่า
79	DataSet_50_27	การออกใบเบิกทางน้ำไม้หรือของป่าเคลื่อนที่	0107	การออกใบเบิกทางน้ำไม้หรือของป่าเคลื่อนที่
80	DataSet_50_28	การออกใบอนุญาตเข้าทำประโยชน์ในพื้นที่ป่าไม้	0108	การออกใบอนุญาตเข้าทำประโยชน์ในพื้นที่ป่าไม้

ตาราง ค1 ความสัมพันธ์ระหว่างชื่อชุดข้อมูลกับรายการสถิติทางการที่จังหวัดเป็นเจ้าของ (ต่อ)

ลำดับ	รหัสชุดข้อมูลตามที่กำหนดใน Template1	ชื่อชุดข้อมูล	OS ID	ชื่อรายการสถิติทางการ
81	DataSet_50_29	การขึ้นทะเบียนที่ดินเป็นสวนป่าและการตัดไม้สวนป่าเอกชน	0109	การขึ้นทะเบียนที่ดินเป็นสวนป่าและการตัดไม้สวนป่าเอกชน
82	DataSet_50_30	จำนวนผู้ได้รับจัดสรรพื้นที่โครงการจัดที่ดินทำกินให้ชุมชนตามนโยบายรัฐบาล	0110	จำนวนผู้ได้รับจัดสรรพื้นที่โครงการจัดที่ดินทำกินให้ชุมชนตามนโยบายรัฐบาล
83	DataSet_50_31	พื้นที่โครงการจัดที่ดินทำกินให้ชุมชนตามนโยบายรัฐบาล	0111	พื้นที่โครงการจัดที่ดินทำกินให้ชุมชนตามนโยบายรัฐบาล
84	DataSet_50_33	จำนวนเครือข่ายความร่วมมือในการอนุรักษ์ฟื้นฟู การเฝ้าระวังและเตือนภัยด้านทรัพยากรธรรมชาติและสิ่งแวดล้อมเพิ่มขึ้น	0113	จำนวนเครือข่ายความร่วมมือในการอนุรักษ์ฟื้นฟู การเฝ้าระวังและเตือนภัยด้านทรัพยากรธรรมชาติและสิ่งแวดล้อมเพิ่มขึ้น
85	DataSet_50_34	อาสาสมัครทรัพยากรธรรมชาติและสิ่งแวดล้อมหมู่บ้าน (ทสม.)	0114	อาสาสมัครทรัพยากรธรรมชาติและสิ่งแวดล้อมหมู่บ้าน (ทสม.)
86	DataSet_50_37	เรื่องร้องเรียนด้านสิ่งแวดล้อม	0117	เรื่องร้องเรียนด้านสิ่งแวดล้อม
87	DataSet_10_11	ค่าใช้จ่ายการบริหารจัดการขยะมูลฝอย	0160	ค่าใช้จ่ายการบริหารจัดการขยะมูลฝอย
88	DataSet_10_12	แผนงานปฏิบัติการจัดการขยะมูลฝอยชุมชน "จังหวัดสะอาด" ของจังหวัดน่าน	0161	แผนงานปฏิบัติการจัดการขยะมูลฝอยชุมชน "จังหวัดสะอาด" ของจังหวัดน่าน
89	DataSet_10_13	จำนวนเครือข่ายชุมชนเพื่อสร้างความร่วมมือในการบริหารจัดการขยะ	0162	จำนวนเครือข่ายชุมชนเพื่อสร้างความร่วมมือในการบริหารจัดการขยะ
90	DataSet_10_14	จำนวนกิจกรรมให้ความรู้และความเข้าใจในการจัดการปัญหาขยะ	0163	จำนวนกิจกรรมให้ความรู้และความเข้าใจในการจัดการปัญหาขยะ
91	DataSet_10_15	จำนวนปัญหา/เรื่องร้องเรียนด้านปัญหาขยะ /ปัญหามลพิษ	0164	จำนวนปัญหา/เรื่องร้องเรียนด้านปัญหาขยะ /ปัญหามลพิษ
92	DataSet_10_17	จำนวนร้านรับซื้อของเก่า	0166	จำนวนร้านรับซื้อของเก่า

ตาราง ค1 ความสัมพันธ์ระหว่างชื่อชุดข้อมูลกับรายการสถิติทางการที่จังหวัดเป็นเจ้าของ (ต่อ)

ลำดับ	รหัสชุดข้อมูลตามที่กำหนดใน Template1	ชื่อชุดข้อมูล	OS ID	ชื่อรายการสถิติทางการ
93	DataSet_20_01	ปริมาณน้ำในอ่างเก็บน้ำชลประทาน	0168	ปริมาณน้ำในอ่างเก็บน้ำชลประทาน
94	DataSet_20_02	พื้นที่แหล่งเก็บน้ำสาธารณะ	0169	พื้นที่แหล่งเก็บน้ำสาธารณะ
95	DataSet_20_10	สถานการณ์พื้นที่เฝ้าระวังเสียงภาวน้ำแล้ง ด้านอุปโภคบริโภคนอกเขตการประปาส่วนภูมิภาค (ประปาท้องถิ่น)	0175	สถานการณ์พื้นที่เฝ้าระวังเสียงภาวน้ำแล้ง ด้านอุปโภคบริโภคนอกเขตการประปาส่วนภูมิภาค (ประปาท้องถิ่น)
96	DataSet_20_11	ปริมาณการใช้น้ำเพื่อการเกษตร	0176	ปริมาณการใช้น้ำเพื่อการเกษตร
97	DataSet_20_13	พื้นที่ประสบภัยแล้ง	0178	พื้นที่ประสบภัยแล้ง
98	DataSet_20_14	พื้นที่ประสบภัยน้ำท่วม	0179	พื้นที่ประสบภัยน้ำท่วม
99	DataSet_20_27	จำนวนโรงงานอุตสาหกรรมที่ถูกรื้อเรียน	0191	จำนวนโรงงานอุตสาหกรรมที่ถูกรื้อเรียน
100	DataSet_20_28	จำนวนเรื่องร้องเรียนโรงงานอุตสาหกรรมที่ได้รับการแก้ปัญหา	0192	จำนวนเรื่องร้องเรียนโรงงานอุตสาหกรรมที่ได้รับการแก้ปัญหา
101	DataSet_20_30	จำนวนวันฝนตก	0194	จำนวนวันฝนตก
102	DataSet_20_33	จำนวนผู้ใช้น้ำทั้งหมด (การประปาส่วนภูมิภาค)	0197	จำนวนผู้ใช้น้ำทั้งหมด (การประปาส่วนภูมิภาค)
103	DataSet_20_34	จำนวนหมู่บ้านที่มีระบบประปาหมู่บ้าน	0198	จำนวนหมู่บ้านที่มีระบบประปาหมู่บ้าน
104	DataSet_20_40	จำนวนบ่อบาดาลเพื่อการเกษตร	0204	จำนวนบ่อบาดาลเพื่อการเกษตร
105	DataSet_20_42	ระยะทางที่มีแนวป้องกันการกัดเซาะของกลุ่มน้ำน่าน	0206	ระยะทางที่มีแนวป้องกันการกัดเซาะของกลุ่มน้ำน่าน

## คำอธิบายข้อมูล (Metadata)



<https://shorturl.asia/CRT8H>

# คณะผู้จัดทำ



## คณะผู้จัดทำ

ลำดับ	ตำแหน่ง	องค์ประกอบ
1	ผู้ว่าราชการจังหวัดน่าน	ประธานกรรมการ
2	รองผู้ว่าราชการจังหวัดน่าน (กำกับดูแลงานสถิติ)	รองประธานกรรมการ
3	รองผู้อำนวยการรักษาความมั่นคงภายในจังหวัดน่าน	กรรมการ
4	ผู้บังคับการตำรวจภูธรจังหวัดน่าน	กรรมการ
5	ปลัดจังหวัดน่าน	กรรมการ
6	หัวหน้าสำนักงานจังหวัดน่าน	กรรมการ
7	วัฒนธรรมจังหวัดน่าน	กรรมการ
8	นายแพทย์สาธารณสุขจังหวัดน่าน	กรรมการ
9	ท้องถิ่นจังหวัดน่าน	กรรมการ
10	พัฒนาการจังหวัดน่าน	กรรมการ
11	เจ้าพนักงานที่ดินจังหวัดน่าน	กรรมการ
12	โยธาธิการและผังเมืองจังหวัดน่าน	กรรมการ
13	ท่องเที่ยวและกีฬาจังหวัดน่าน	กรรมการ
14	พาณิชย์จังหวัดน่าน	กรรมการ
15	ผู้อำนวยการสำนักงานทรัพยากรธรรมชาติและสิ่งแวดล้อมจังหวัดน่าน	กรรมการ
16	คลังจังหวัดน่าน	กรรมการ
17	ศึกษาธิการจังหวัดน่าน	กรรมการ
18	อุตสาหกรรมจังหวัดน่าน	กรรมการ
19	พัฒนาสังคมและความมั่นคงของมนุษย์จังหวัดน่าน	กรรมการ
20	ปศุสัตว์จังหวัดน่าน	กรรมการ
21	เกษตรจังหวัดน่าน	กรรมการ
22	เกษตรและสหกรณ์จังหวัดน่าน	กรรมการ
23	ปฏิรูปที่ดินจังหวัดน่าน	กรรมการ
24	ประมงจังหวัดน่าน	กรรมการ
25	ผู้อำนวยการโครงการชลประทานจังหวัดน่าน	กรรมการ
26	ผู้อำนวยการสำนักงานส่งเสริมการศึกษานอกระบบและการศึกษาตาม อัธยาศัยจังหวัดน่าน	กรรมการ
27	หัวหน้าสำนักงานป้องกันและบรรเทาสาธารณภัยจังหวัดน่าน	กรรมการ
28	แรงงานจังหวัดน่าน	กรรมการ
29	ประกันสังคมจังหวัดน่าน	กรรมการ
30	สวัสดิการและคุ้มครองแรงงานจังหวัดน่าน	กรรมการ
31	จัดหางานจังหวัดน่าน	กรรมการ
32	ขนส่งจังหวัดน่าน	กรรมการ
33	ผู้อำนวยการแขวงทางหลวงน่านที่ 1	กรรมการ
34	นายด่านศุลกากรทุ่งช้าง	กรรมการ
35	ผู้กำกับการตรวจคนเข้าเมืองจังหวัดน่าน	กรรมการ
36	สารวัตรตำรวจท่องเที่ยว 3 น่าน	กรรมการ
37	ผู้อำนวยการศูนย์ป่าไม้ น่าน	กรรมการ

ลำดับ	ตำแหน่ง	องค์ประกอบ
38	ผู้อำนวยการสำนักงานเขตพื้นที่การศึกษาประถมศึกษาชนาน เขต 1	กรรมการ
39	ผู้จัดการสำนักงานพื้นที่พิเศษ 6	กรรมการ
40	ผู้อำนวยการสำนักงานการท่องเที่ยวแห่งประเทศไทย สำนักงานน่าน (ททท.)	กรรมการ
41	นายกองค์การบริหารส่วนจังหวัดน่าน	กรรมการ
42	นายกเทศมนตรีเมืองน่าน	กรรมการ
43	ประธานหอการค้าจังหวัดน่าน	กรรมการ
44	ประธานสภาอุตสาหกรรมจังหวัดน่าน	กรรมการ
45	ประธานสภาอุตสาหกรรมท่องเที่ยวจังหวัดน่าน	กรรมการ
46	ประธานคณะกรรมการการอาชีวศึกษาจังหวัดน่าน	กรรมการ
47	สภิติจังหวัดน่าน	กรรมการและ เลขานุการ
48	ผู้อำนวยการกลุ่มงานยุทธศาสตร์และข้อมูลเพื่อการพัฒนาจังหวัด สำนักงานจังหวัดน่าน	กรรมการและ เลขานุการ
49	ผู้อำนวยการกลุ่มงานวิชาการสภิติและวางแผน สำนักงานสภิติจังหวัดน่าน	ผู้ช่วยเลขานุการ
50	นักวิชาการสภิติ สำนักงานสภิติจังหวัดน่าน	ผู้ช่วยเลขานุการ