



แผนพัฒนาสถิติระดับจังหวัด (พ.ศ. 2566 – 2570)

ฉบับทบทวน ประจำปีงบประมาณ พ.ศ. 2567



พิจิตร



"Good statistics for decision makers"

คณะกรรมการสถิติระดับจังหวัดพิจิตร

คำนำ

แผนพัฒนาสถิติระดับจังหวัดพิจิตร พ.ศ. 2566 – 2570 (ฉบับทบทวน ประจำปีงบประมาณ พ.ศ. 2567) มีวัตถุประสงค์ที่จะขับเคลื่อนการพัฒนาระบบสถิติประเทศไทยในระดับพื้นที่ โดยมียุทธศาสตร์การดำเนินงาน ที่ให้ความสำคัญกับการมีส่วนร่วมของหน่วยงานต่าง ๆ ในพื้นที่ ซึ่งในการดำเนินงานเพื่อการบูรณาการ แผนการทำงานร่วมกันของหน่วยงานระดับพื้นที่นั้นพบว่า สถิติเพื่อการตัดสินใจในพื้นที่ของแต่ละระดับ (หมู่บ้าน ตำบล อำเภอ จังหวัด) เป็นสถิติที่สะท้อนการดำเนินการของพื้นที่ตามนโยบายของรัฐบาล (Agenda based) และการแก้ไขปัญหาเชิงพื้นที่ (Area based) ซึ่งมีลักษณะเป็นข้อมูลเชิงลึก เป็นระบบ และมีความต้องการข้อมูลเพื่อการตัดสินใจเฉพาะ เพื่อตอบโจทย์การดำเนินนโยบายของรัฐบาลให้มีสถิติที่มีคุณภาพ

แผนพัฒนาสถิติระดับจังหวัดพิจิตร พ.ศ. 2566 – 2570 (ฉบับทบทวน ประจำปีงบประมาณ พ.ศ. 2567) ฉบับนี้ ได้มีการทบทวนยุทธศาสตร์และแผนที่เกี่ยวข้องกับการพัฒนาในระดับจังหวัด รายการสถิติทางการที่ตอบสนองการพัฒนาจังหวัด ตอบโจทย์ประเด็นสำคัญ (Pain point) ข้อมูลพื้นฐาน ข้อมูลเพื่อเปรียบเทียบการพัฒนาจังหวัด รวมทั้งแนวทางการพัฒนารายการสถิติทางการและแผนกำหนดความรับผิดชอบ เพื่อให้จังหวัดทราบถึงสถานะความพร้อมเผยแพร่ของสถิติที่สำคัญ จำเป็น ที่สอดคล้องกับยุทธศาสตร์ชาติ 20 ปี แผนแม่บทภายใต้ยุทธศาสตร์ชาติ แผนการปฏิรูปประเทศ เป้าหมายการพัฒนาที่ยั่งยืน (Sustainable Development Goal: SDGs) แผนพัฒนาเศรษฐกิจและสังคมแห่งชาติ ฉบับที่ 13 (พ.ศ. 2566 – 2570) แผนพัฒนาภาค แผนพัฒนากลุ่มจังหวัด แผนพัฒนาจังหวัด (พ.ศ. 2566 – 2570) ที่เป็นปัจจุบัน และแผนพัฒนาอื่น ๆ ที่เกี่ยวข้องกับการพัฒนาจังหวัด เพื่อให้มั่นใจได้ว่า จังหวัดพิจิตรจะมีสถิติที่สำคัญ จำเป็น และพอเพียงต่อการกำหนดนโยบาย วางแผน และติดตามผลในการพัฒนาจังหวัด รวมทั้งการใช้ประโยชน์จากสถิติร่วมกัน ในทุกภาคส่วน

การขับเคลื่อนแผนพัฒนาสถิติระดับจังหวัดพิจิตร พ.ศ. 2566 – 2570 (ฉบับทบทวนประจำปีงบประมาณ พ.ศ. 2567) สู่การปฏิบัติ เป็นการบริหารจัดการระบบสถิติในระดับพื้นที่ โดยมีสำนักงานสถิติจังหวัดทั้ง 76 จังหวัด ในฐานะเป็นหน่วยราชการบริหารส่วนภูมิภาค มีหน้าที่บริหารจัดการข้อมูลสถิติและสารสนเทศสถิติที่สำคัญ จำเป็น เพื่อสนับสนุนการพัฒนาในระดับพื้นที่ตามนโยบายของรัฐบาล และเป็นเลขานุการคณะกรรมการสถิติระดับจังหวัดซึ่งเป็นกลไกในการขับเคลื่อนให้จังหวัดมีสถิติที่มีคุณภาพ ตรงตามความต้องการของพื้นที่อย่างแท้จริง สามารถบูรณาการสถิติเพื่อตอบโจทย์การพัฒนาในทุกกระดับ รวมทั้งเป็นการดำเนินการตามพระราชบัญญัติสถิติ พ.ศ. 2550 มาตรา 6 (1) กำหนดให้สำนักงานสถิติแห่งชาติมีหน้าที่ในการจัดทำแผนแม่บทเกี่ยวกับการดำเนินงานทางสถิติของรัฐ เสนอคณะรัฐมนตรีให้ความเห็นชอบ เพื่อให้การดำเนินงานด้านสถิติของประเทศมีความเป็นเอกภาพ ข้อมูลสถิติมีมาตรฐาน ลดความซ้ำซ้อนของการจัดทำสถิติ นำไปสู่การแลกเปลี่ยนข้อมูลระหว่างหน่วยงานภาครัฐและใช้ข้อมูลสถิติและสารสนเทศร่วมกัน และมาตรา 6 (7) กำหนดให้สำนักงานสถิติแห่งชาติบูรณาการข้อมูล จากหน่วยงานภาครัฐอื่น ๆ เพื่อจัดทำฐานข้อมูลสถิติและสารสนเทศของประเทศ เพื่อให้บรรลุวิสัยทัศน์ของแผนแม่บทระบบสถิติประเทศไทย ฉบับที่ 3 (พ.ศ. 2566 – 2570) ที่กำหนดไว้ว่า “ประเทศไทยมีระบบสถิติที่เชื่อถือได้ เพื่อพัฒนาสถิติทางการที่สร้างคุณค่าในการใช้ประโยชน์สู่ความยั่งยืน”

สารบัญ

	หน้า	
คำนำ	ก	
สารบัญ	ข	
สารบัญภาพ	ง	
สารบัญตาราง	ฉ	
บทที่ 1	บทนำ	1
	1.1 หลักการและเหตุผล	1
	1.2 วัตถุประสงค์การจัดทำแผนพัฒนาสถิติระดับจังหวัด	4
	1.3 แนวทางการจัดทำแผนพัฒนาสถิติระดับจังหวัด	4
	1.4 คำอธิบายศัพท์	5
บทที่ 2	ยุทธศาสตร์และแผนที่เกี่ยวข้องกับการพัฒนาในระดับจังหวัด	8
	2.1 การศึกษายุทธศาสตร์และแผนที่เกี่ยวข้องกับการพัฒนาในระดับจังหวัด	9
	2.2 การวิเคราะห์ประเด็นการพัฒนาจังหวัดภายใต้แผนพัฒนาจังหวัดที่เป็นปัจจุบัน ที่สอดคล้องกับยุทธศาสตร์และแผนที่เกี่ยวข้องกับการพัฒนาในระดับจังหวัด	17
	2.3 การวิเคราะห์สถานการณ์ แนวโน้ม การพัฒนาในระดับจังหวัด	27
บทที่ 3	บัญชีสถิติทางการที่เกี่ยวข้องกับการพัฒนาในระดับจังหวัด	48
	3.1 บัญชีสถิติทางการตามประเด็นการพัฒนาจังหวัด	48
	3.1.1 บัญชีสถิติทางการที่สอดคล้องตามประเด็นการพัฒนาที่ 1 พัฒนา ยกระดับการเกษตรทั้งระบบแบบครบวงจร เพื่อเพิ่มมูลค่า โดยใช้ เทคโนโลยีและนวัตกรรมบนฐานการผลิตที่เป็นมิตรกับสิ่งแวดล้อม	49
	3.1.2 บัญชีสถิติทางการที่สอดคล้องตามประเด็นการพัฒนาที่ 2 พัฒนาบึงสี ไฟเป็นแหล่งท่องเที่ยวเชิงนิเวศที่สำคัญของภาคเหนือตอนล่าง ยกระดับการท่องเที่ยวที่มีศักยภาพ มีอัตลักษณ์ที่สร้างมูลค่าเพิ่มให้แก่ ชุมชน ส่งการท่องเที่ยวเชิงสร้างสรรค์	56
	3.1.3 บัญชีสถิติทางการที่สอดคล้องตามประเด็นการพัฒนาที่ 3 การ เสริมสร้างสังคมคุณภาพ สันติสุขอย่างยั่งยืน	65
	3.1.4 บัญชีสถิติทางการที่สอดคล้องตามประเด็นการพัฒนาที่ 4 พัฒนา ทรัพยากรธรรมชาติ และเพิ่มประสิทธิภาพในการใช้ ทรัพยากรธรรมชาติให้เกิดความสมดุล	77

สารบัญ (ต่อ)

	หน้า	
	3.2 บัญชีสถิติทางการตามตัวชี้วัดการพัฒนาระดับจังหวัด	97
บทที่ 4	สถานการณ์สถิติทางการ และแนวทางการพัฒนาสถิติทางการ/แผนกำหนดความรับผิดชอบ	102
	4.1 สถานการณ์สถิติทางการ	102
	4.2 แนวทางการพัฒนารายการสถิติทางการ	104
บทที่ 5	ปัญหา อุปสรรค และข้อเสนอแนะการพัฒนาสถิติทางการ	131
	5.1 ปัญหา อุปสรรค	131
	5.2 ข้อเสนอแนะการพัฒนาสถิติทางการ	132
ภาคผนวก		133
ภาคผนวก ก.	การวิเคราะห์ประเด็นการพัฒนาจังหวัดภายใต้แผนพัฒนาจังหวัดที่เป็นปัจจุบันที่สอดคล้องกับยุทธศาสตร์และแผนที่เกี่ยวข้องกับการพัฒนาในระดับจังหวัด	134
ภาคผนวก ข.	ตัวชี้วัดการพัฒนาจังหวัด	136
ภาคผนวก ค.	คำอธิบายข้อมูล (Metadata)	139
คณะผู้จัดทำ		145

สารบัญภาพ

	หน้า
ภาพ 1 แนวคิดการพัฒนาสถิติทางการ	3
ภาพ 2 กรอบแนวคิดการวิเคราะห์ยุทธศาสตร์และแผนที่เกี่ยวข้องกับการพัฒนาในระดับจังหวัด	8
ภาพ 3 ยุทธศาสตร์ชาติ 6 ประเด็น และการแปลงยุทธศาสตร์สู่การปฏิบัติ	9
ภาพ 4 เป้าหมายการพัฒนาที่ยั่งยืน	13
ภาพ 5 การจัดกลุ่มเป้าหมายการพัฒนาที่ยั่งยืนตามปัจจัยที่เชื่อมโยงกันใน 5 มิติ	14
ภาพ 6 การเชื่อมโยงยุทธศาสตร์ระดับประเทศสู่แผนพัฒนาจังหวัดพิจิตร พ.ศ. 2566 – 2570 (ฉบับทบทวน ประจำปีงบประมาณ พ.ศ. 2567)	26
ภาพ 7 การเปรียบเทียบค่าดัชนีระหว่างจังหวัดในปี 2564	29
ภาพ 8 การเปรียบเทียบค่าดัชนีระหว่างปี 2563 และ 2564	30
ภาพ 9 การวิเคราะห์ลำดับความสำคัญของมิติการพัฒนาจังหวัด	31
ภาพ 10 ดัชนีการพัฒนากาพรวมของจังหวัดพิจิตรเทียบกับค่ากลางประเทศปี 2560 – 2564	32
ภาพ 11 ดัชนีด้านการพัฒนาคนของจังหวัดพิจิตรเทียบกับค่ากลางประเทศปี 2560 – 2564	32
ภาพ 12 ดัชนีการพัฒนาด้านเศรษฐกิจและความมั่งคั่งของจังหวัดพิจิตรเทียบกับค่ากลางประเทศปี 2560 – 2564	36
ภาพ 13 ดัชนีด้านพัฒนาด้านสิ่งแวดล้อมของจังหวัดพิจิตรเทียบกับค่ากลางประเทศปี 2560 – 2564	39
ภาพ 14 ดัชนีการพัฒนาด้านสันติภาพและยุติธรรมของจังหวัดพิจิตรเทียบกับค่ากลางประเทศปี 2560 – 2564	42
ภาพ 15 ดัชนีการพัฒนาด้านความเป็นหุ้นส่วนพัฒนาของจังหวัดพิจิตรเทียบกับค่ากลางประเทศปี 2560 – 2564	44
ภาพ 16 หัวข้อคุณค่า “การพัฒนาเศรษฐกิจจากฐานการเกษตรของจังหวัดพิจิตร”	50
ภาพ 17 หัวข้อคุณค่า “การท่องเที่ยวของจังหวัดพิจิตร”	58
ภาพ 18 หัวข้อคุณค่า “การเสริมสร้างสังคมคุณภาพ สันติสุขอย่างยั่งยืนของจังหวัดพิจิตร”	67
ภาพ 19 หัวข้อคุณค่า “การบริหารจัดการน้ำของจังหวัดพิจิตร”	79

สารบัญภาพ (ต่อ)

	หน้า	
ภาพ 20	ห้วงโซ่คุณค่า “การบริหารจัดการขยะมูลฝอยของจังหวัดพิจิตร”	80
ภาพ 21	ห้วงโซ่คุณค่า “การอนุรักษ์ ฟื้นฟู ทรัพยากรธรรมชาติ เพิ่มพื้นที่สีเขียวของจังหวัดพิจิตร”	81
ภาพ 22	จำนวนรายการสถิติทางการจำแนกตามบัญชีสถิติทางการและสถานะความพร้อมเผยแพร่ของข้อมูล	104
ภาพ 23	จำนวนรายการสถิติทางการจำแนกตามตามความเป็นเจ้าของและความพร้อมเผยแพร่ของข้อมูล	105
ภาพ ก1	การวิเคราะห์ประเด็นการพัฒนาจังหวัด ภายใต้แผนพัฒนาจังหวัดที่เป็นปัจจุบันที่สอดคล้องกับยุทธศาสตร์และแผนที่เกี่ยวข้องกับการพัฒนาในระดับจังหวัด	135
ภาพ ข1	ดัชนีการพัฒนาระดับจังหวัดพิจิตร	137
ภาพ ข2	ค่าตัวชี้วัดการพัฒนาจังหวัดพิจิตร	138

สารบัญตาราง

	หน้า	
ตาราง 1	ความสอดคล้องระหว่างประเด็นหมุดหมายตามแผนพัฒนาฯ ฉบับที่ 13 กับ ประเด็นการพัฒนาจังหวัดตามแผนพัฒนาจังหวัด	20
ตาราง 2	ความสอดคล้องระหว่างตัวชี้วัดตามแผนพัฒนาฯ ฉบับที่ 13 และตัวชี้วัดตาม แผนพัฒนาจังหวัด	21
ตาราง 3	กรอบแผนพัฒนาภาคเหนือ (พ.ศ. 2566 – 2570) แผนพัฒนากลุ่มจังหวัด ภาคเหนือ 2 (พ.ศ. 2566 – 2570) ที่สอดคล้องกับแผนพัฒนาจังหวัดพิจิตร พ.ศ. 2566 – 2570 (ฉบับทบทวน ประจำปีงบประมาณ พ.ศ. 2567)	23
ตาราง 4	การเปรียบเทียบค่าดัชนีระหว่างจังหวัดในปี 2564	30
ตาราง 5	การเปรียบเทียบค่าดัชนีระหว่างปี 2563 – 2564	31
ตาราง 6	ตัวชี้วัดที่ต้องพัฒนาและตัวชี้วัดที่มีการพัฒนาที่ดีของดัชนีด้านการพัฒนาคน	33
ตาราง 7	ตัวชี้วัดที่ต้องพัฒนาและตัวชี้วัดที่มีการพัฒนาที่ดีของดัชนีด้านเศรษฐกิจและ ความมั่งคั่ง	36
ตาราง 8	ตัวชี้วัดที่ต้องพัฒนาและตัวชี้วัดที่มีการพัฒนาที่ดีของดัชนีด้านพัฒนา สิ่งแวดล้อม	40
ตาราง 9	ตัวชี้วัดที่ต้องพัฒนาและตัวชี้วัดที่มีการพัฒนาที่ดีของดัชนีด้านสันติภาพและ ยุติธรรม	42
ตาราง 10	ตัวชี้วัดที่ต้องพัฒนาและตัวชี้วัดที่มีการพัฒนาที่ดีของดัชนีด้านความเป็น หุ้นส่วนพัฒนา	44
ตาราง 11	ลำดับความสำคัญของตัวชี้วัดการพัฒนาจังหวัดพิจิตร	46
ตาราง 12	บัญชีสถิติทางการ “การพัฒนาเศรษฐกิจจากฐานการเกษตรของจังหวัดพิจิตร”	51
ตาราง 13	บัญชีสถิติทางการ “การท่องเที่ยวของจังหวัดพิจิตร”	59
ตาราง 14	บัญชีสถิติทางการ “การเสริมสร้างสังคมคุณภาพ สันติสุขอย่างยั่งยืนของ จังหวัดพิจิตร”	68
ตาราง 15	บัญชีสถิติทางการ “การบริหารจัดการน้ำของจังหวัดพิจิตร”	82
ตาราง 16	บัญชีสถิติทางการ “การบริหารจัดการขยะมูลฝอยของจังหวัด”	87
ตาราง 17	บัญชีสถิติทางการ “การอนุรักษ์ ฟื้นฟู ทรัพยากรธรรมชาติ เพิ่มพื้นที่สีเขียวของ จังหวัดพิจิตร”	93
ตาราง 18	บัญชีสถิติทางการ “ตัวชี้วัดการพัฒนาระดับจังหวัด จังหวัดพิจิตร”	98
ตาราง 19	จำนวนรายการสถิติทางการ จำแนกตามบัญชีสถิติทางการ ความพร้อมเผยแพร่ ของข้อมูล และความเป็นเจ้าของข้อมูล	106
ตาราง 20	รายการสถิติทางการที่กรมเป็นเจ้าของข้อมูล จำแนกตามความพร้อมเผยแพร่ ของข้อมูล	107

สารบัญตาราง (ต่อ)

	หน้า
ตาราง 21	รายการสถิติทางการที่หน่วยงานในจังหวัดเป็นเจ้าของข้อมูล จำแนกตามความพร้อมเผยแพร่ของข้อมูล 117
ตาราง 22	แนวทางการพัฒนาบัญชีสถิติทางการที่ความพร้อมเผยแพร่ของข้อมูลเป็น Tier 1 ที่หน่วยงานในจังหวัดเป็นเจ้าของข้อมูล 121
ตาราง ค1	แผนปฏิบัติการการพัฒนาสถิติทางการของสำนักงานสถิติจังหวัดพิจิตร ปีงบประมาณ พ.ศ. 2567 140

บทนำ

1.1 หลักการและเหตุผล

“สถิติ” เป็นวัตถุดิบสำคัญในการกำหนดนโยบาย การวางแผน การตัดสินใจในเรื่องต่าง ๆ ได้อย่างมีเหตุผล ชัดเจน มีหลักฐานเชิงประจักษ์ (Evidence-Based) รวมทั้งการขับเคลื่อนการดำเนินงาน การติดตาม และการประเมินผลตามแผนที่กำหนดไว้ในทุกระดับ ดังนั้น ในการขับเคลื่อนการพัฒนาประเทศ รัฐบาลจำเป็นต้องมีข้อมูลต่าง ๆ เพื่อใช้ในการกำหนดยุทธศาสตร์ วางแผน และติดตามความก้าวหน้าการดำเนินงานตามนโยบายต่าง ๆ

ด้วยการพัฒนาด้านเทคโนโลยีดิจิทัลที่ส่งผลกระทบต่อเปลี่ยนแปลงทั้งด้านเศรษฐกิจและสังคมของประเทศ ทำให้มีข้อมูลและสถิติจำนวนมากเกิดขึ้นจากระบบทะเบียนและการใช้ชีวิตประจำวัน และถือเป็นโอกาสสำคัญที่จะนำเอาข้อมูลและสถิติเหล่านั้นมาใช้ให้เกิดประโยชน์ต่อการพัฒนาประเทศ อีกทั้งประเทศไทยเป็นระบบสถิติแบบกระจายงาน (Decentralized statistical system) กล่าวคือ หน่วยงานภาครัฐต่างมีระบบจัดเก็บข้อมูลทั้งที่ได้จากการบริหารงาน งานทะเบียน และจากความต้องการเฉพาะของหน่วยงาน เพื่อประมวลเป็นสถิติและสารสนเทศตามความต้องการของหน่วยงานเป็นหลัก ซึ่งการดำเนินงานดังกล่าวมีข้อดีคือทำให้หน่วยงานมีข้อมูลเพื่อใช้ในการตัดสินใจตามภารกิจของหน่วยงานได้ตรงความต้องการ สะดวก และรวดเร็ว แต่ในขณะเดียวกัน การกำหนดนโยบายหรือทิศทางการพัฒนาประเทศควรพัฒนาบนพื้นฐานที่เห็นภาพรวมของทุกมิติที่เกี่ยวข้องไม่อาจพิจารณาแยกส่วนระหว่างด้านเศรษฐกิจ สังคม ทรัพยากรธรรมชาติและสิ่งแวดล้อม จึงจำเป็นต้องมีข้อมูลและสถิติที่บูรณาการกันเพื่อสะท้อนให้ผู้กำหนดนโยบายเห็นภาพรวมผ่านเป้าหมาย เป้าประสงค์ และตัวชี้วัดอย่างแท้จริง

ดังนั้น การที่สังคมไทยจะมีสถิติเพื่อสนับสนุนการวางแผนการพัฒนาประเทศ จำเป็นต้องมีการพัฒนาระบบสถิติของประเทศไทยซึ่งได้ใช้กรอบแนวคิด “Demand-Driven” ที่ต้องการผลิตสถิติทางการให้มีคุณภาพบนพื้นฐานของความต้องการใช้สถิติอย่างแท้จริง นั่นคือ มีสถิติที่ใช้ในการจัดทำตัวชี้วัดเพื่อติดตามผลการพัฒนาประเทศ ทั้งด้านเศรษฐกิจ สังคม และทรัพยากรธรรมชาติและสิ่งแวดล้อม และบริหารจัดการระบบสถิติของประเทศเพื่อให้ประเทศมีระบบสถิติที่เชื่อถือได้ มีสถิติทางการที่มีคุณภาพ กล่าวคือมีคุณลักษณะ “ความเหมาะสมต่อการใช้งาน (Fitness for Use)” ซึ่งเกี่ยวข้องในหลายมิติ เช่น ความตรงกับความต้องการของผู้ใช้ ความถูกต้องแม่นยำ ความทันเวลา การเข้าถึงได้ง่าย และการเปรียบเทียบกันได้ รวมถึงสามารถสนับสนุนการพัฒนาประเทศอย่างยั่งยืนตามที่กำหนดไว้ในยุทธศาสตร์ชาติ แผนพัฒนาเศรษฐกิจและสังคมแห่งชาติ ฉบับที่ 13 ที่มุ่งหมายในการเร่งเพิ่มศักยภาพของประเทศ เพื่อรับมือกับความเสี่ยงที่อาจส่งผลกระทบต่อฐานแรงและเสริมสร้างความสามารถในการสร้างสรรค์ประโยชน์จากโอกาสที่เกิดขึ้นได้อย่างเหมาะสมและทันท่วงที ตามวัตถุประสงค์ที่กำหนดไว้คือ พลิกโฉมประเทศสู่ “สังคมก้าวหน้า เศรษฐกิจสร้างมูลค่าอย่างยั่งยืน”¹

¹ สำนักงานสภาพัฒนาการเศรษฐกิจและสังคมแห่งชาติ, (2565), แผนพัฒนาเศรษฐกิจและสังคมแห่งชาติ ฉบับที่ 13

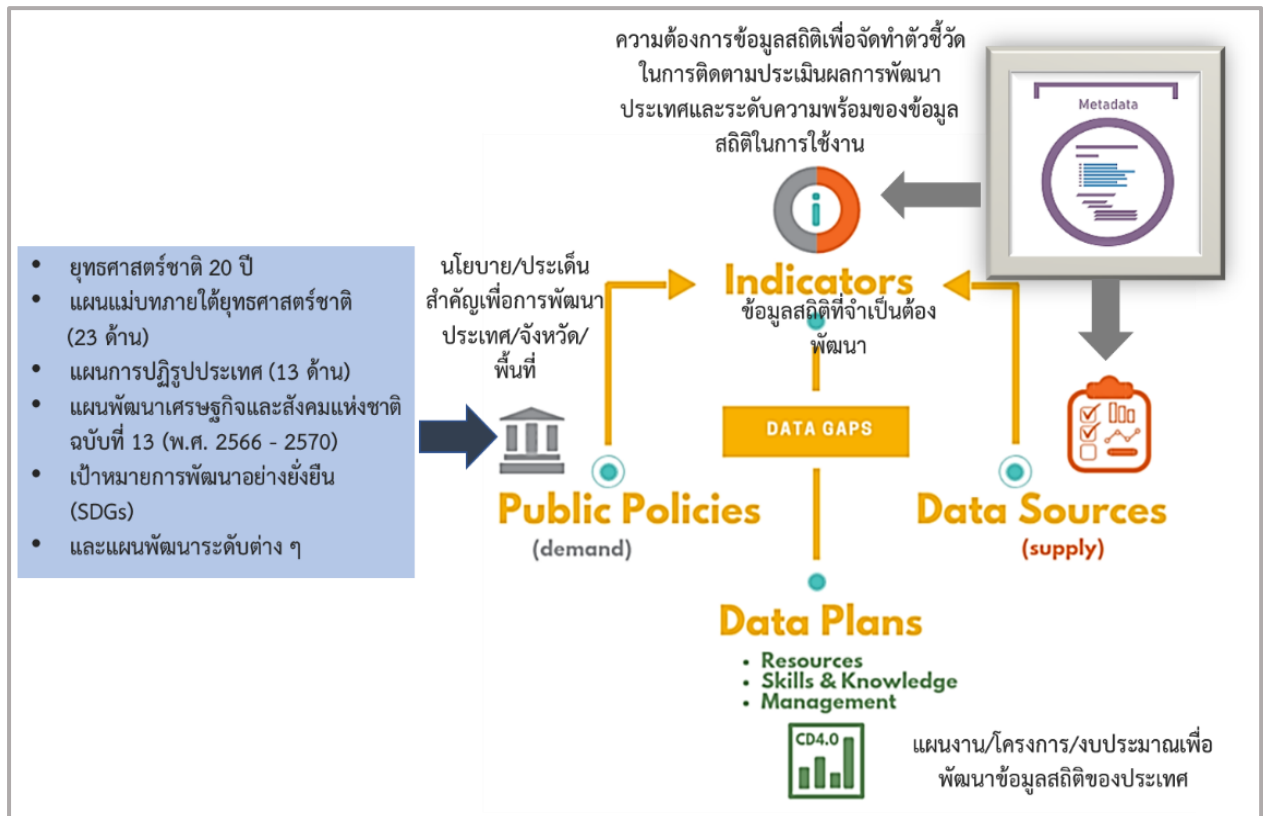
สำนักงานสถิติแห่งชาติได้จัดทำแผนแม่บทระบบสถิติประเทศไทยขึ้นตามพระราชบัญญัติสถิติ พ.ศ. 2550 เพื่อเป็นกรอบการพัฒนากระบวนสถิติของประเทศร่วมกับหน่วยงานต่าง ๆ ให้สามารถผลิตสถิติที่มีความถูกต้องตามหลักวิชาการและสอดคล้องกับมาตรฐานสากล สามารถใช้ข้อมูลและสถิติร่วมกันได้ โดยมีแผนแม่บทระบบสถิติประเทศไทยฉบับที่ 1 (พ.ศ. 2554 – 2558) แผนแม่บทระบบสถิติประเทศไทย ฉบับที่ 2 (พ.ศ. 2559 – 2565) และแผนแม่บทระบบสถิติประเทศไทย ฉบับที่ 3 (พ.ศ. 2566 – 2570) โดยแปลงแผนแม่บทระบบสถิติประเทศไทยไปสู่การปฏิบัติให้เป็นไปอย่างมีประสิทธิภาพ และเกิดผลสัมฤทธิ์อย่างเป็นรูปธรรม สอดรับกับรัฐธรรมนูญแห่งราชอาณาจักรไทย พ.ศ. 2560 มาตรา 258 ข(2) “ให้มีการบูรณาการฐานข้อมูลของหน่วยงานของรัฐทุกหน่วยงานเข้าด้วยกัน เพื่อให้เป็นระบบข้อมูลเพื่อการบริหารราชการแผ่นดินและการบริการประชาชน” ทั้งในระดับภารกิจ (กระทรวง กรม) และระดับพื้นที่ (จังหวัด)

ทั้งนี้ การดำเนินการภายใต้แผนแม่บทระบบสถิติประเทศไทย ฉบับที่ 3 (พ.ศ. 2566 – 2570) ต้องอาศัยการบูรณาการร่วมกับภาคีเครือข่ายในทุกภาคส่วนที่เกี่ยวข้องตั้งแต่ต้นทางในการกำหนดทิศทาง และยุทธศาสตร์ที่สอดคล้องกับบริบทและสถานการณ์ของประเทศ สำหรับการขับเคลื่อนการดำเนินการในระดับพื้นที่ สำนักงานสถิติจังหวัดในฐานะฝ่ายเลขานุการคณะกรรมการสถิติระดับจังหวัดได้มีการพัฒนาข้อมูลสถิติและสารสนเทศระดับพื้นที่ร่วมกับหน่วยงานที่เกี่ยวข้องในระดับพื้นที่ ผ่านกลไกของคณะกรรมการสถิติระดับจังหวัด คณะทำงานสถิติระดับจังหวัด โดยได้มีการจัดทำแผนพัฒนาสถิติระดับจังหวัดขึ้นเป็นครั้งแรกในปี พ.ศ. 2557 ผลลัพธ์ที่ได้ คือ ชุดข้อมูลที่ตอบโจทย์ยุทธศาสตร์จังหวัด ผลิตภัณฑ์ที่มีศักยภาพ (Product champion) ประเด็นปัญหาสำคัญ (Critical issue) และแผนพัฒนาสถิติระดับจังหวัด ซึ่งเป็นกรอบแนวทางการดำเนินงานเพื่อการพัฒนาการจัดเก็บข้อมูลสถิติที่สำคัญและจำเป็นต่อการบริหารงานยุทธศาสตร์จังหวัด โดยมีแผนพัฒนาจังหวัดและแผนปฏิบัติราชการประจำปี เป็นกลไกในการเชื่อมโยงความต้องการข้อมูลกับแนวทางการพัฒนาข้อมูลสถิติระดับจังหวัด เพื่อให้ได้สถิติทางการ (Official Statistics: OS) ระดับจังหวัด คือ รายการข้อมูลสถิติที่สำคัญและจำเป็นที่ใช้สนับสนุนการตัดสินใจ ที่ได้มาจากกระบวนการจัดทำแผนพัฒนาจังหวัด และแผนปฏิบัติราชการประจำปี ที่นำไปสู่การจัดสรรงบประมาณในแผนงานและโครงการประจำปีของจังหวัด ประกอบด้วย ปัจจัยสู่ความสำเร็จ (Critical Success Factor: CSF) ตัวชี้วัด (Key Performance Indicator: KPI) และข้อมูลพื้นฐานที่สำคัญ (Baseline data) รวมทั้งคำอธิบายข้อมูลสถิติทางการ (Official Statistics Metadata) ซึ่งเป็นการอธิบายข้อมูลในส่วนราชการดำเนินการจัดเก็บข้อมูลดังกล่าว ทั้งนี้ การขับเคลื่อนจัดทำแผนพัฒนาสถิติระดับจังหวัด (พ.ศ. 2566 – 2570) ได้ดำเนินการผ่านกลไกคณะกรรมการสถิติระดับจังหวัด เพื่อสร้างการมีส่วนร่วม โดยยึดหลักแนวคิด “Demand-Driven” ที่ต้องการผลิตสถิติทางการที่มีคุณภาพบนพื้นฐานของความต้องการใช้สถิติอย่างแท้จริงที่สอดคล้องกับนโยบายสำคัญของประเทศ ได้แก่

- ยุทธศาสตร์ชาติ 20 ปี (พ.ศ. 2561 – 2580)
- แผนแม่บทภายใต้ยุทธศาสตร์ชาติ (23 ประเด็น)
- แผนการปฏิรูปประเทศ
- แผนพัฒนาเศรษฐกิจและสังคมแห่งชาติ ฉบับที่ 13 (พ.ศ. 2566 – 2570)
- เป้าหมายการพัฒนาที่ยั่งยืนที่เชื่อมโยงกับกรอบการจัดทำแผนพัฒนาเศรษฐกิจและสังคมแห่งชาติ ฉบับที่ 13 (พ.ศ. 2566 – 2570)
- แผนยุทธศาสตร์และแผนพัฒนาระดับต่าง ๆ ในประเด็นที่เกี่ยวข้องกับยุทธศาสตร์การพัฒนาจังหวัด
- แผนพัฒนาจังหวัด พ.ศ. 2566 – 2570²

² มติคณะกรรมการบูรณาการนโยบายภาค (ก.บ.ภ.) ครั้งที่ 2/2564 เมื่อวันที่ 14 กรกฎาคม 2564 ให้จังหวัดและกลุ่มจังหวัดดำเนินการจัดทำแผนพัฒนาจังหวัด และแผนพัฒนากลุ่มจังหวัด พ.ศ. 2566 – 2570 เพื่อให้แผนทันสถานการณ์ และใช้เป็นกรอบและทิศทางในการจัดทำแผนปฏิบัติราชการประจำปีของจังหวัดและกลุ่มจังหวัด ประจำปีงบประมาณ พ.ศ. 2566 – 2570

เพื่อให้ได้รายการข้อมูลสถิติที่ใช้ในการจัดทำตัวชี้วัดในการติดตามผลการพัฒนาประเทศในแต่ละระดับ โดยเฉพาะในระดับพื้นที่ ซึ่งต้องตรวจสอบสถานะรายการข้อมูลสำคัญที่ภาครัฐมีอยู่ (Data supply) ว่ามีหน่วยงานเจ้าของข้อมูลหรือไม่ (หากเป็นข้อมูลที่เจ้าของข้อมูลเป็นหน่วยงานส่วนราชการส่วนกลาง สำนักงานสถิติแห่งชาติจะทำหน้าที่ประสานต่อไป) ถ้ารายการข้อมูลสถิติมีหน่วยงานเจ้าของข้อมูลแล้ว หน่วยงานเจ้าของข้อมูลจำเป็นต้องจัดทำคำอธิบายข้อมูลหรือเมตาดาตา (Metadata) เพื่อลงทะเบียนเข้าสู่ระบบบัญชีข้อมูลภาครัฐ (Government Data Catalog: GD Catalog) เพื่อให้บริการและให้แน่ใจว่ามีข้อมูลสถิติที่สามารถใช้ในการประเมินและติดตามผลตัวชี้วัดการพัฒนาประเทศในแต่ละระดับได้ ดังภาพ 1



ภาพ 1 แนวคิดการพัฒนาสถิติทางการ

แต่หากมีความจำเป็นต้องมีข้อมูลใดแต่พบว่ายังไม่มีหน่วยงานดำเนินการจัดทำข้อมูล คณะกรรมการสถิติระดับจังหวัดจะพิจารณาขอบหมายหน่วยงานจัดทำข้อมูล ซึ่งกระบวนการดังกล่าวจะนำไปสู่การพัฒนาการจัดทำข้อมูลสถิติทางการในระดับพื้นที่ให้มีข้อมูลที่เพียงพอและตอบโจทย์ความต้องการใช้งานจริงตามความต้องการของผู้ใช้งานได้ รวมทั้งมีข้อมูลสำหรับใช้ในการติดตามและประเมินผลการพัฒนาระดับพื้นที่อย่างถูกต้องและมีธรรมาภิบาล ดังนั้นคณะกรรมการสถิติระดับจังหวัดจึงได้จัดทำแผนพัฒนาสถิติระดับจังหวัดพิจิตรฉบับนี้ขึ้น เพื่อเป็นเครื่องมือสำคัญในการกำหนดกรอบแนวทางการดำเนินงานเพื่อการพัฒนาการจัดทำข้อมูลสถิติที่สำคัญและจำเป็นต่อการบริหารงานของจังหวัด

1.2 วัตถุประสงค์การจัดทำแผนพัฒนาสถิติระดับจังหวัด

- 1.2.1 เพื่อศึกษาและวิเคราะห์นโยบายและยุทธศาสตร์ตามยุทธศาสตร์ชาติ 20 ปี (พ.ศ. 2561 – 2580) แผนแม่บทภายใต้ยุทธศาสตร์ชาติ (23 ประเด็น) แผนการปฏิรูปประเทศ แผนพัฒนาเศรษฐกิจและสังคมแห่งชาติ ฉบับที่ 13 (พ.ศ. 2566 – 2570) เป้าหมายการพัฒนาที่ยั่งยืน กรอบแผนพัฒนาภาค (พ.ศ. 2566 – 2570) และแผนพัฒนากลุ่มจังหวัด (พ.ศ. 2566 – 2570) ที่สอดคล้องกับแผนพัฒนาจังหวัด (พ.ศ. 2566 – 2570) หรือนโยบายของผู้บริหารในจังหวัด
- 1.2.2 เพื่อจัดทำรายการข้อมูลสถิติทางการที่เกี่ยวข้องกับการพัฒนาในระดับจังหวัดที่สอดคล้องกับแผนยุทธศาสตร์และแผนพัฒนาระดับต่าง ๆ พร้อมทั้งกำหนดหน่วยงานที่มีหน้าที่รับผิดชอบในการจัดทำข้อมูลที่ยังไม่มีหน่วยงานใดดำเนินการ และเชื่อมโยง/บูรณาการข้อมูลในระดับพื้นที่
- 1.2.3 เพื่อสร้างวัฒนธรรมการใช้ข้อมูลสถิติ สนับสนุนการตัดสินใจในระดับพื้นที่ ตลอดจนสร้างโอกาสการเข้าถึงข้อมูลในระดับพื้นที่ของประชาชน
- 1.2.4 เพื่อสร้างเครือข่าย การมีส่วนร่วมของหน่วยงานในระดับพื้นที่ในการผลิตข้อมูลทางสถิติ และการประยุกต์ใช้ข้อมูลเพื่อการตัดสินใจอย่างมีประสิทธิภาพ
- 1.2.5 เพื่อพัฒนาบุคลากรด้านสถิติของหน่วยงานที่เกี่ยวข้อง ให้มีความเป็นมืออาชีพด้านข้อมูลสถิติ และสารสนเทศที่สนับสนุนการพัฒนาในระดับพื้นที่

1.3 แนวทางการจัดทำแผนพัฒนาสถิติระดับจังหวัด

- 1.3.1 ศึกษายุทธศาสตร์ชาติ 20 ปี (พ.ศ. 2561 – 2580) แผนแม่บทภายใต้ยุทธศาสตร์ชาติ (23 ประเด็น) แผนการปฏิรูปประเทศ และ แผนพัฒนาเศรษฐกิจและสังคมแห่งชาติ ฉบับที่ 13 (พ.ศ. 2566 – 2570) เป้าหมายการพัฒนาที่ยั่งยืน กรอบแผนพัฒนาภาค (พ.ศ. 2566 – 2570) แผนพัฒนากลุ่มจังหวัด (พ.ศ. 2566 – 2570) แผนพัฒนาจังหวัด (พ.ศ. 2566 – 2570) หรือนโยบายของผู้บริหารในจังหวัด
- 1.3.2 วิเคราะห์ความสอดคล้องเชื่อมโยงระหว่างประเด็นการพัฒนาจังหวัด ตัวชี้วัดการพัฒนาฯ กับแผนยุทธศาสตร์และแผนพัฒนาระดับต่าง ๆ โดยมีการประชุมหารือร่วมกับสำนักงานจังหวัดและหน่วยงานที่เกี่ยวข้อง
- 1.3.3 วิเคราะห์ห่วงโซ่คุณค่าจากแผนแม่บทภายใต้ยุทธศาสตร์ชาติ (23 ประเด็น) ซึ่งใช้เป็นกรอบในการจัดทำห่วงโซ่คุณค่าที่สอดคล้องกับแผนพัฒนาจังหวัด โดยมีการประชุมหารือร่วมกับสำนักงานจังหวัดและหน่วยงานที่เกี่ยวข้อง
- 1.3.4 ทบทวนรายการสถิติทางการ 21 สาขา³ รายการข้อมูลสถิติทางการในระดับพื้นที่ และสรุปรวบรวมรายการข้อมูลสถิติทางการของแต่ละห่วงโซ่คุณค่าที่เกี่ยวข้องกับการพัฒนาในระดับจังหวัด เพื่อจัดทำเป็นร่างบัญชีสถิติทางการ

³ สถิติทางการ 21 สาขา ประกอบด้วย ด้านสังคม 9 สาขา ได้แก่ 1) ประชากรศาสตร์ ประชากรและเคหะ 2) แรงงาน 3) การศึกษา 4) ศาสนา ศิลปะ และวัฒนธรรม 5) สุขภาพ 6) สวัสดิการสังคม 7) หญิงและชาย 8) รายได้และรายจ่ายของครัวเรือน 9) ยุติธรรมความมั่นคงการเมือง และการปกครอง ด้านเศรษฐกิจ 11 สาขา ได้แก่ 10) บัญชีประชาชาติ 11) เกษตร และประมง 12) อุตสาหกรรม 13) พลังงาน 14) การค้า และราคา 15) ขนส่ง และโลจิสติกส์ 16) เทคโนโลยีสารสนเทศและการสื่อสาร 17) การท่องเที่ยวและการกีฬา 18) การเงิน การธนาคาร และประกันภัย 19) การคลัง 20) วิทยาศาสตร์ เทคโนโลยีและนวัตกรรม ด้านทรัพยากรธรรมชาติและสิ่งแวดล้อม 21) ทรัพยากรธรรมชาติและสิ่งแวดล้อม

- 1.3.5 จัดทำบัญชีสถิติทางการ ที่แสดงชื่อตัวชี้วัด รายการสถิติทางการ สถานะความพร้อมเผยแพร่หน่วยงานเจ้าของข้อมูล และระดับหน่วยงานเจ้าของข้อมูล ทั้งนี้สถิติทางการบางรายการในบัญชีสถิติทางการอาจจะยังไม่มีการผลิต หรือขาดหน่วยงานที่รับผิดชอบในปัจจุบัน ซึ่งจะต้องได้รับการพิจารณาเป็นส่วนหนึ่งของยุทธศาสตร์การพัฒนาในลำดับต่อไป
- 1.3.6 สรุปข้อเสนอแนะการพัฒนาการจัดเก็บข้อมูลและเสนอแผนการพัฒนาในอนาคต

1.4 คำอธิบายศัพท์

- 1.4.1 **ห่วงโซ่คุณค่าภายใต้แผนแม่บทภายใต้ยุทธศาสตร์ชาติ (23 ประเด็น)⁴** เป็นองค์ประกอบ (อาจรวมถึงกิจกรรมและกระบวนการต่าง ๆ) ที่มีความสอดคล้องและสัมพันธ์กันเป็นระบบภายใต้แผนแม่บทย่อย ตั้งแต่จุดเริ่มต้นของกระบวนการดำเนินงาน (ต้นทาง) จนกระทั่งสิ้นสุดกระบวนการดำเนินงาน (ปลายทาง) ที่ส่งผลต่อการบรรลุเป้าหมายแผนแม่บทย่อยนั้น ๆ ได้ตามที่กำหนด โดยทางสำนักงานสภาพัฒนาการเศรษฐกิจและสังคมแห่งชาติได้จัดทำ 140 Final Value Chains เพื่อใช้ประกอบการจัดทำโครงการสำคัญต่าง ๆ
- 1.4.2 **ห่วงโซ่คุณค่าทั่วไป [Generic Value Chain: GVC]⁵** เป็นห่วงโซ่คุณค่ารูปแบบกลางที่ได้จากการทบทวนประเด็นยุทธศาสตร์การพัฒนาภาพรวมของจังหวัด (กรอบการดำเนินงานปี 2557) สามารถแบ่งแนวทางการพัฒนาเป็น 3 ด้าน คือ เศรษฐกิจ สังคม และทรัพยากร ธรรมชาติและสิ่งแวดล้อม ซึ่งประเด็นในแต่ละด้านจะมีประเด็นย่อยรวม 18 เรื่อง ในแต่ละเรื่องจะมีการจัดทำห่วงโซ่คุณค่าแสดงกิจกรรมหลัก (Primary activities) และกิจกรรมสนับสนุน (Support activities) โดยกิจกรรมทุกประเภทมีส่วนในการช่วยเพิ่มคุณค่าให้กับสินค้าหรือบริการ หรือลด แก้อันตราย ป้องกันปัญหาให้กับประเด็นปัญหาสำคัญที่เลือก โดยแต่ละกิจกรรมในแต่ละข้อต่อของห่วงโซ่คุณค่า (Value Chain: VC) จะแสดงให้เห็นถึงคุณค่า หรือประโยชน์ที่ให้กับการพัฒนาพื้นที่
- 1.4.3 **ห่วงโซ่คุณค่าที่สอดคล้องกับแผนพัฒนาจังหวัด** เป็นห่วงโซ่คุณค่าของจังหวัดในแต่ละประเด็นการพัฒนาภายใต้แผนพัฒนาจังหวัด โดยใช้ห่วงโซ่คุณค่าภายใต้แผนแม่บทภายใต้ยุทธศาสตร์ชาติ (23 ประเด็น) 140 Final Value Chains และห่วงโซ่คุณค่าทั่วไป เป็นกรอบในการจัดทำเพื่อให้ได้ห่วงโซ่คุณค่าตามประเด็นการพัฒนาจังหวัดที่ประกอบด้วยกิจกรรมหลักและกิจกรรมสนับสนุนที่มีความสอดคล้องและสัมพันธ์กันเป็นระบบ ตั้งแต่จุดเริ่มต้นของกระบวนการดำเนินงาน (ต้นทาง) ไปจนกระทั่งสิ้นสุดกระบวนการดำเนินงาน (ปลายทาง) ที่ส่งผลต่อการบรรลุเป้าหมายประเด็นการพัฒนาจังหวัดได้ตามที่กำหนด
- 1.4.4 **แผนพัฒนาสถิติระดับจังหวัด⁶** เป็นเครื่องมือสำคัญในการกำหนดกรอบแนวทางการดำเนินงานเพื่อการพัฒนาการจัดเก็บข้อมูลสถิติที่สำคัญและจำเป็นต่อการบริหารงาน

⁴ การประชุมเชิงปฏิบัติการการจัดทำโครงการสำคัญ ประจำปีงบประมาณ 2565 เอกสารประกอบการบรรยาย: การวิเคราะห์และประมวลผลห่วงโซ่คุณค่า (Value Chain) ที่ส่งผลต่อการบรรลุเป้าหมายแผนแม่บทย่อย Workshop2 วันที่ 9 กรกฎาคม 63

⁵ ผลจากการจัดทำโครงการพัฒนาข้อมูลสถิติและสารสนเทศระดับพื้นที่ 76 จังหวัด และ 18 กลุ่มจังหวัด พ.ศ. 2557

⁶ ผลจากการจัดทำโครงการพัฒนาข้อมูลสถิติและสารสนเทศระดับพื้นที่ 76 จังหวัด และ 18 กลุ่มจังหวัด พ.ศ. 2557

ยุทธศาสตร์จังหวัดในระยะสั้น 1 ปี และระยะกลาง 4 ปี เพื่อให้เชื่อมโยงกับการจัดทำแผนพัฒนาจังหวัดและสอดคล้องกับแผนยุทธศาสตร์และแผนพัฒนาระดับต่าง ๆ ซึ่งจะกำหนดกิจกรรมต่าง ๆ เพื่อพัฒนาคุณภาพสถิติทางการว่ามีรายการใดบ้าง จะพัฒนาอย่างไร หน่วยงานใดเป็นผู้รับผิดชอบ พร้อมทั้งระบุระยะเวลาที่ต้องดำเนินการด้วย

- 1.4.5 **สถิติทางการ [Official Statistics: OS]**⁷ หมายถึง ข้อความหรือตัวเลขที่เป็นตัวแทนแสดงถึงคุณลักษณะของสิ่งต่าง ๆ ในประเทศ ที่ประมวลตามความเป็นจริงจากข้อมูลที่เก็บรวบรวมได้ตามหลักวิชาการทางสถิติ และเป็นสถิติที่มีความสำคัญต่อการใช้ในการกำหนดนโยบายเพื่อการพัฒนาประเทศ
- 1.4.6 **บัญชีสถิติทางการ** หมายถึง เอกสารแสดงบรรดารายการสถิติทางการ เพื่อจัดทำแผนกำหนดความรับผิดชอบในการดำเนินงานทางสถิติตามแผนแม่บท
- 1.4.7 **บัญชีสถิติทางการจังหวัด (พิจิตร)** หมายถึง บัญชีสถิติทางการที่สามารถตอบสนองการณ์ ประเด็นการพัฒนาจังหวัด และสภาพปัญหาในระดับพื้นที่ ซึ่งราชการส่วนภูมิภาคหรือคณะผู้บริหารจังหวัดมีความจำเป็นต้องใช้ในการวางแผนระดับนโยบายจังหวัด ทั้งแผนปฏิบัติงานและการจัดสรรงบประมาณในแผนงานและโครงการ
- 1.4.8 **รายการสถิติทางการ** หมายถึง ข้อความหรือตัวเลข ที่เป็นตัวแทนแสดงถึงคุณลักษณะของสิ่งต่าง ๆ ในประเทศ ที่ประมวลตามความเป็นจริงจากข้อมูลที่เก็บรวบรวมได้ตามหลักวิชาการทางสถิติ และเป็นสถิติที่มีความสำคัญต่อการใช้ในการกำหนดนโยบายเพื่อการพัฒนาจังหวัด ที่รวบรวมไว้เป็นบัญชีสถิติทางการตามแผนพัฒนาสถิติระดับจังหวัด
- 1.4.9 **คำอธิบายข้อมูลหรือเมทาดาทา [Metadata]**⁸ หมายถึง ข้อมูลที่ใช้อธิบายข้อมูลหลักหรือกลุ่มข้อมูลอื่น ๆ ที่เกี่ยวข้องทั้งกระบวนการเชิงธุรกิจ (ในที่นี่หมายถึง กระบวนการทำงานตามภารกิจของหน่วยงาน) และเชิงเทคโนโลยีสารสนเทศ กฎและข้อจำกัดของข้อมูล และโครงสร้างของข้อมูล เมทาดาทาช่วยให้หน่วยงานสามารถเข้าใจข้อมูล ระบบ และขั้นตอนการทำงานได้ดียิ่งขึ้น โดยการบริหารจัดการเมทาดาทา (Metadata management) เริ่มตั้งแต่ การเก็บรวบรวม การจัดกลุ่ม การดูแล และการควบคุมเมทาดาทา ทั้งนี้ข้อมูลแต่ละชุดควรมีเมทาดาทา เพื่อให้ผู้ใช้งานทราบเกี่ยวกับชุดข้อมูล เช่น รายละเอียดชุดข้อมูล สิ่งที่เกี่ยวข้องกับชุดข้อมูล วัตถุประสงค์การนำไปใช้ ไฟล์ข้อมูลประกอบด้วย
- 1) คำอธิบายชุดข้อมูลส่วนหลัก (Mandatory metadata) เป็นรายละเอียดคำอธิบายชุดข้อมูลส่วนหลักที่ทุกชุดข้อมูลจำเป็นต้องมี โดย 1 ชุดข้อมูล ประกอบด้วยคำอธิบายข้อมูลจำนวน 14 รายการ ได้แก่ ประเภทข้อมูล ชื่อชุดข้อมูล องค์กร ชื่อผู้ติดต่อ อีเมลผู้ติดต่อ คำสำคัญ รายละเอียด วัตถุประสงค์ ความถี่ของการปรับปรุงข้อมูล ขอบเขตเชิงภูมิศาสตร์หรือเชิงพื้นที่ แหล่งที่มา รูปแบบในการเก็บข้อมูล หมวดหมู่ข้อมูลตามธรรมาภิบาลข้อมูลภาครัฐ และสัญญาอนุญาตให้ใช้ข้อมูล

⁷ แผนแม่บทระบบสถิติประเทศไทย พ.ศ. 2554 – 2558 หน้า 6

⁸ มาตรฐานของสำนักงานพัฒนารัฐบาลดิจิทัล (องค์การมหาชน) มสพร. 1-2564 ว่าด้วยแนวทางการจัดทำบัญชีข้อมูลภาครัฐ หน้า 3

- 2) คำอธิบายชุดข้อมูลทางเลือก (Optional metadata) เป็นส่วนของรายละเอียดคำอธิบายชุดข้อมูลเพิ่มเติมที่ช่วยให้รายละเอียดของคำอธิบายชุดข้อมูลมีความสมบูรณ์มากยิ่งขึ้น

1.4.10 **สถานะความพร้อมเผยแพร่ของข้อมูล**⁹ คือ การจัดสถานะความพร้อมข้อมูลออกเป็น Tier ที่สอดคล้องกับ เป้าหมายการพัฒนาที่ยั่งยืนโดยการนำรายการสถิติมาจัดกลุ่มเพื่อปรับให้เข้ากับบริบทของประเทศไทย โดยแบ่งเป็น 3 Tier

- Tier 1 คือ สถิติทางการที่มีค่านิยมและวิธีการผลิต มีข้อมูลพร้อมเผยแพร่และมีหน่วยงานรับผิดชอบ
- Tier 2 คือ สถิติทางการที่มีค่านิยมและวิธีการผลิต แต่ยังไม่พร้อมเผยแพร่
- Tier 3 คือ สถิติทางการที่ไม่มีค่านิยมและวิธีการผลิต ไม่มีข้อมูล และไม่มีหน่วยงานรับผิดชอบ

1.4.11 **หน่วยงาน**¹⁰ หมายถึง ส่วนราชการ รัฐวิสาหกิจ องค์กรมหาชน องค์กรปกครองส่วนท้องถิ่น และหน่วยงานอื่นของรัฐ

1.4.12 **เจ้าของข้อมูล (Data owners)**¹¹ หมายถึง หน่วยงานที่ทำหน้าที่ตรวจสอบดูแลข้อมูลโดยตรง สร้างความมั่นใจได้ว่าการบริหารจัดการข้อมูลสอดคล้องกับนโยบาย มาตรฐาน กฎระเบียบ หรือกฎหมาย เจ้าของข้อมูลทำการทบทวนและอนุมัติการดำเนินการต่าง ๆ ที่เกี่ยวข้องกับข้อมูล เช่น การเปลี่ยนแปลงเมทาดาทาและเกณฑ์การทำดาตาคleaning (Data cleansing) นอกจากนี้ยังทำหน้าที่ในการให้สิทธิ์ในการเข้าถึงข้อมูล จัดชั้นความลับของข้อมูล เจ้าของข้อมูลมักจะอยู่ในตำแหน่งบริหาร เช่น ผู้อำนวยการฝ่ายหรือหัวหน้าส่วนงานบุคคลเป็นเจ้าของข้อมูลบุคคล ผู้อำนวยการฝ่ายหรือหัวหน้าส่วนงานการเงินเป็นเจ้าของข้อมูลการเงิน เป็นต้น

1.4.13 **หน่วยงานเจ้าของข้อมูล** หมายถึง ส่วนราชการ รัฐวิสาหกิจ องค์กรมหาชน องค์กรปกครองส่วนท้องถิ่น และหน่วยงานอื่นของรัฐ ที่ทำหน้าที่ตรวจสอบดูแลข้อมูลโดยตรง สร้างความมั่นใจได้ว่าการบริหารจัดการข้อมูลสอดคล้องกับนโยบาย มาตรฐาน กฎระเบียบ หรือกฎหมาย

1.4.14 **ระดับหน่วยงานเจ้าของข้อมูล** หมายถึง ระดับการบริหารราชการแผ่นดินตามพระราชบัญญัติระเบียบบริหารราชการแผ่นดิน พ.ศ. 2534 ซึ่งได้บัญญัติให้การบริหารราชการแผ่นดินแบ่งออกเป็น 3 ส่วน ได้แก่ บริหารราชการส่วนกลาง ส่วนภูมิภาค และส่วนท้องถิ่น ระดับการบริหารราชการแผ่นดินในที่นี้ จะหมายรวมเฉพาะการบริหารราชการส่วนกลางและส่วนภูมิภาค ได้แก่

- 1) การบริหารราชการส่วนกลาง ระดับ “กรม หรือส่วนราชการที่เรียกชื่ออย่างอื่นและมีฐานะเป็นกรม”
- 2) การบริหารราชการส่วนภูมิภาค ระดับ “จังหวัด”

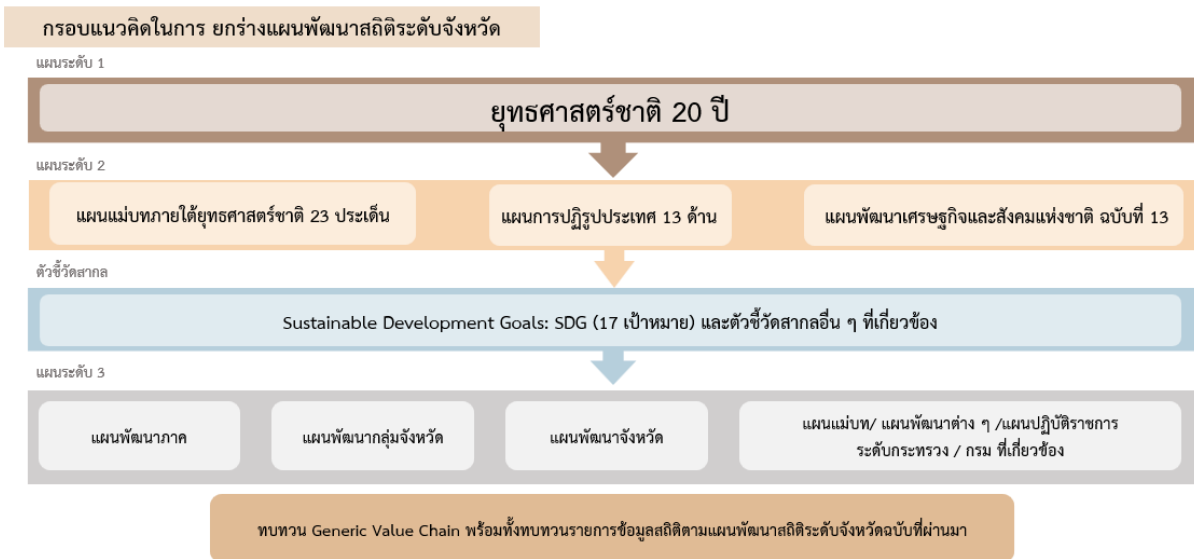
⁹ การประชุมคณะอนุกรรมการสถิติด้านสังคม ครั้งที่ 2/2565 วันศุกร์ที่ 2 กันยายน 2565

¹⁰ พระราชบัญญัติสถิติ พ.ศ. 2550

¹¹ ธรรมนูญข้อมูลภาครัฐ หน้า 36

ยุทธศาสตร์และแผนที่เกี่ยวข้องกับ การพัฒนาในระดับจังหวัด

การขับเคลื่อนในการจัดทำแผนพัฒนาสถิติระดับจังหวัด (พ.ศ. 2566 – 2570) ได้ศึกษายุทธศาสตร์ชาติ 20 ปี (พ.ศ. 2561 – 2580) แผนแม่บทภายใต้ยุทธศาสตร์ชาติ (23 ประเด็น) แผนการปฏิรูปประเทศ แผนพัฒนาเศรษฐกิจและสังคมแห่งชาติ ฉบับที่ 13 (พ.ศ. 2566 – 2570) เป้าหมายการพัฒนาที่ยั่งยืน และตัวชี้วัดสากลอื่น ๆ ที่สำคัญ เช่น การจัดอันดับขีดความสามารถในการแข่งขัน (International Institute for Management Development: IMD) ยุทธศาสตร์การพัฒนาของแผนแม่บท/แผนพัฒนาต่าง ๆ/แผนปฏิบัติการราชการระดับกระทรวง กรมที่เกี่ยวข้อง แผนพัฒนาภาค (พ.ศ. 2566 – 2570) แผนพัฒนากลุ่มจังหวัด (พ.ศ. 2566 – 2570) แผนพัฒนาจังหวัด (พ.ศ. 2566 – 2570) หรือนโยบายของผู้บริหารในจังหวัด เป็นต้น พร้อมทั้งวิเคราะห์ความสอดคล้องเชื่อมโยงระหว่างประเด็นการพัฒนาจังหวัด ตัวชี้วัดการพัฒนากับแผนยุทธศาสตร์และแผนพัฒนาระดับต่าง ๆ เพื่อเป็นกรอบแนวคิดในการดำเนินการในครั้งนี้ ดังภาพ 2



ภาพ 2 กรอบแนวคิดการวิเคราะห์ยุทธศาสตร์และแผนที่เกี่ยวข้องกับการพัฒนาในระดับจังหวัด

2.1 การศึกษายุทธศาสตร์และแผนที่เกี่ยวข้องกับการพัฒนาในระดับจังหวัด

การจัดทำแผนพัฒนาสถิติระดับจังหวัดพิจิตร (พ.ศ. 2566 – 2570) ได้มีการศึกษายุทธศาสตร์และแผนที่เกี่ยวข้องเพื่อให้เกิดความเชื่อมโยงระหว่างแผนและข้อมูลสถิติที่ใช้ในกำหนดนโยบาย การจัดทำตัวชี้วัด เพื่อติดตามประเมินผล ดังนี้

2.1.1 ยุทธศาสตร์ชาติ 20 ปี (พ.ศ. 2561 – 2580)¹²

เครื่องมือสำคัญในการบริหารราชการแผ่นดินและใช้เป็นแนวทางในการสนับสนุนการตัดสินใจของผู้บริหาร รวมถึงการวางกรอบการพัฒนาประเทศให้เป็นไปในแนวทางที่เหมาะสมสอดคล้องกับการเปลี่ยนแปลงของประเทศ ทั้งในด้านเศรษฐกิจ สังคม และทรัพยากรธรรมชาติและสิ่งแวดล้อม ได้อย่างมีประสิทธิภาพ เพื่อให้บรรลุวิสัยทัศน์ “ประเทศไทยมีความมั่นคง มั่งคั่ง ยั่งยืน เป็นประเทศที่พัฒนาแล้ว ด้วยการพัฒนาตามหลักปรัชญาของเศรษฐกิจพอเพียง” หรือตามคติพจน์ “มั่นคง มั่งคั่ง ยั่งยืน” ประกอบด้วย 6 ยุทธศาสตร์ โดยมีการแปลงยุทธศาสตร์สู่การปฏิบัติ ดังภาพ 3 เพื่อยกระดับศักยภาพของประเทศในหลากหลายมิติ พัฒนาคนในทุกมิติและในทุกช่วงวัยให้เป็นคนดี คนเก่ง และมีคุณภาพ สร้างโอกาสและความเสมอภาคทางสังคม สร้างการเติบโตบนคุณภาพชีวิตที่เป็นมิตรกับสิ่งแวดล้อม และมีภาครัฐของประชาชนเพื่อประชาชน และประโยชน์ส่วนรวม



ภาพ 3 ยุทธศาสตร์ชาติ 6 ประเด็น และการแปลงยุทธศาสตร์สู่การปฏิบัติ

¹² ยุทธศาสตร์ชาติ 20 ปี (พ.ศ. 2561 – 2580), ราชกิจจานุเบกษา เล่มที่ 135 ตอนที่ 82 ก

2.1.2 แผนแม่บทภายใต้ยุทธศาสตร์ชาติ¹³

แผนแม่บทภายใต้ยุทธศาสตร์ชาติเป็นส่วนสำคัญในการถ่ายทอดเป้าหมายและประเด็นยุทธศาสตร์ของยุทธศาสตร์ชาติลงสู่แผนระดับต่าง ๆ ต่อไป ซึ่งได้คำนึงถึงประเด็นร่วมหรือประเด็นตัดข้ามยุทธศาสตร์และการประสานเชื่อมโยงเป้าหมายของแต่ละแผนแม่บทภายใต้ยุทธศาสตร์ชาติให้มีความสอดคล้องไปในทิศทางเดียวกัน โดยแผนแม่บทภายใต้ยุทธศาสตร์ชาติประกอบด้วย สถานการณ์และแนวโน้มที่เกี่ยวข้องของแผนแม่บท เป้าหมายและตัวชี้วัดในการดำเนินการ ซึ่งแบ่งช่วงเวลาออกเป็น 4 ช่วง ช่วงละ 5 ปี รวมทั้งกำหนดแนวทางการพัฒนา และแผนงาน/โครงการที่สำคัญของแผนแม่บทภายใต้ยุทธศาสตร์ชาติ เพื่อเป็นกรอบในการดำเนินการของหน่วยงานที่เกี่ยวข้องให้บรรลุเป้าหมายการพัฒนาประเทศที่กำหนดไว้ในยุทธศาสตร์ว่า “ประเทศชาติมั่นคง ประชาชนมีความสุข เศรษฐกิจพัฒนาอย่างต่อเนื่อง สังคมเป็นธรรม ฐานทรัพยากรธรรมชาติยั่งยืน” โดยยกระดับศักยภาพของประเทศในหลายมิติ พัฒนาคนในทุกมิติและในทุกช่วงวัยให้เป็นคนดี เก่ง และมีคุณภาพ สร้างโอกาสและความเสมอภาคทางสังคม สร้างการเติบโตบนคุณภาพชีวิตที่เป็นมิตรกับสิ่งแวดล้อม และมีภาครัฐของประชาชนเพื่อประชาชนและประโยชน์ส่วนรวม โดยแผนแม่บทภายใต้ยุทธศาสตร์ชาติ มีจำนวน 23 ฉบับ ได้แก่

- 1) ความมั่นคง
- 2) การต่างประเทศ
- 3) การเกษตร
- 4) อุตสาหกรรมและบริการแห่งอนาคต
- 5) การท่องเที่ยว
- 6) พื้นที่และเมืองน่าอยู่อัจฉริยะ
- 7) โครงสร้างพื้นฐาน ระบบโลจิสติกส์ และดิจิทัล
- 8) ผู้ประกอบการและวิสาหกิจขนาดกลางและขนาดย่อมยุคใหม่
- 9) เขตเศรษฐกิจพิเศษ
- 10) การปรับเปลี่ยนค่านิยม และวัฒนธรรม
- 11) ศักยภาพคนตลอดช่วงชีวิต
- 12) การพัฒนาการเรียนรู้
- 13) การเสริมสร้างให้คนไทยมีสุขภาพที่ดี
- 14) ศักยภาพการกีฬา
- 15) พลังทางสังคม
- 16) เศรษฐกิจฐานราก
- 17) ความเสมอภาคและหลักประกันสังคม
- 18) การเติบโตอย่างยั่งยืน
- 19) การบริหารจัดการน้ำทั้งระบบ
- 20) การบริการประชาชนและประสิทธิภาพภาครัฐ
- 21) การต่อต้านการทุจริตและประพฤติมิชอบ
- 22) กฎหมายและกระบวนการยุติธรรม
- 23) การวิจัยและพัฒนานวัตกรรม

¹³ สรุปสาระสำคัญของแผนแม่บทภายใต้ยุทธศาสตร์ชาติ (พ.ศ. 2561 – 2580), สำนักงานสภาพัฒนาการเศรษฐกิจและสังคมแห่งชาติ

แผนแม่บทภายใต้ยุทธศาสตร์ชาติทั้ง 23 ฉบับ เป็นการกำหนดประเด็นในลักษณะที่มีการบูรณาการ และเชื่อมโยงระหว่างยุทธศาสตร์ชาติด้านที่เกี่ยวข้อง และประเด็นการพัฒนาจะไม่มีซ้ำซ้อนกันระหว่าง แผนแม่บทฯ เพื่อให้ส่วนราชการสามารถนำแผนแม่บทฯ ไปใช้ในทางปฏิบัติได้อย่างมีประสิทธิภาพ และ ป้องกันการเกิดความสับสน โดยแผนแม่บทภายใต้ยุทธศาสตร์ชาติเป็นแผนระดับที่ 2 ที่มีความสำคัญในการ เป็นแนวทางการพัฒนาและขับเคลื่อนประเทศเพื่อให้บรรลุเป้าหมายของยุทธศาสตร์ และถ่ายทอดไปสู่ แนวทางในการปฏิบัติในแผนระดับที่ 3 ของหน่วยงาน ตามมติคณะรัฐมนตรีเมื่อวันที่ 4 ธันวาคม 2560

นอกจากนี้ สำนักงานสภาพัฒนาการเศรษฐกิจและสังคมแห่งชาติได้จัดทำห่วงโซ่คุณค่าของ ประเทศไทย¹⁴ (Final Value Chain Thailand) ที่ส่งผลให้บรรลุ 140 เป้าหมายแผนแม่บทย่อย ภายใต้แผน แม่บทภายใต้ยุทธศาสตร์ (ฉบับแก้ไข ปี 2566)

2.1.3 แผนการปฏิรูปประเทศ (ฉบับปรับปรุง)¹⁵

แผนการปฏิรูปประเทศ (ฉบับปรับปรุง) เป็นแผนระดับที่ 2 ตามมติคณะรัฐมนตรี เมื่อวันที่ 4 ธันวาคม 2560 โดยส่งผลกระทบต่อกรอบเป้าหมายของยุทธศาสตร์ชาติ และแผนแม่บทภายใต้ยุทธศาสตร์ ซึ่งทุกหน่วยงานต้องดำเนินการตามกิจกรรมปฏิรูปประเทศที่จะส่งผลให้เกิดการเปลี่ยนแปลงต่อประชาชน อย่างมีนัยสำคัญ (Big Rock) นำไปสู่การปฏิบัติตามหลักความสัมพันธ์เชิงเหตุและผล (Causal Relationship: XYZ) เพื่อให้บรรลุผลสัมฤทธิ์ตามเป้าหมายของยุทธศาสตร์ชาติของแต่ละช่วงเวลา 5 ปี โดยแผนการปฏิรูปประเทศ ฉบับปรับปรุงจะดำเนินการคู่ขนานไปกับเล่มแผนการปฏิรูปประเทศฉบับเดิมที่ประกาศใช้เมื่อเดือนเมษายน 2561 ที่เป็นกิจกรรมในลักษณะภารกิจปกติของหน่วยงาน ซึ่งแผนการปฏิรูปประเทศ ได้แก่ ด้านการเมือง ด้านการ บริหารราชการแผ่นดิน ด้านกฎหมาย ด้านกระบวนการยุติธรรม ด้านเศรษฐกิจ ด้านทรัพยากรธรรมชาติและ สิ่งแวดล้อม ด้านสาธารณสุข ด้านสื่อสารมวลชน เทคโนโลยีสารสนเทศ ด้านสังคม ด้านพลังงาน ด้านการ ป้องกันและปราบปรามการทุจริตและประพฤติมิชอบ ด้านการศึกษา ด้านวัฒนธรรม กีฬา แรงงาน และการ พัฒนาทรัพยากรมนุษย์

2.1.4 แผนพัฒนาเศรษฐกิจและสังคมแห่งชาติ ฉบับที่ 13 (พ.ศ. 2566 – 2570)¹⁶

แผนพัฒนาเศรษฐกิจและสังคมแห่งชาติ ฉบับที่ 13 (พ.ศ. 2566 – 2570) เป็นแผนพัฒนา ฉบับแรกที่เริ่มต้นกระบวนการยกร่างกรอบแผนแม่บทภายใต้ยุทธศาสตร์ชาติและจะมีผลในการใช้เป็นกรอบ เพื่อกำหนดแผนแม่บทภายใต้ยุทธศาสตร์ชาติ และแผนปฏิบัติการในช่วง 5 ปีที่สองของยุทธศาสตร์ชาติ 20 ปี โดยการกำหนดทิศทางการพัฒนาประเทศในระยะของแผนพัฒนา ได้น้อมนำปรัชญาของเศรษฐกิจพอเพียง มาเป็นหลักในการขับเคลื่อนและวางแผนการพัฒนาประเทศ ไปสู่การบรรลุเป้าหมายในมิติต่าง ๆ ภายใต้ ยุทธศาสตร์ชาติได้อย่างเป็นรูปธรรม ซึ่งการกำหนดทิศทางการพัฒนาประเทศในระยะต่อไป จำเป็นต้องให้ ความสำคัญกับปัจจัยทั้งภายนอกและภายใน ตลอดจนผลจากการเปลี่ยนแปลงของปัจจัยที่มีอิทธิพลต่อ โครงสร้างและองค์ประกอบของประเทศในทุกมิติ เพื่อนำมาประมวลผลประกอบการกำหนดทิศทางการพัฒนา ประเทศที่ควรจะมีไปในอนาคต บนหลักปรัชญาของเศรษฐกิจพอเพียงที่สอดคล้องกับเป้าหมายการพัฒนา ที่ยั่งยืนของโลก

¹⁴ ห่วงโซ่คุณค่าของประเทศไทย (Value Chain Thailand) (ฉบับแก้ไขปี 2566), สำนักงานสภาพัฒนาการเศรษฐกิจและสังคมแห่งชาติ

¹⁵ แผนการปฏิรูปประเทศ (ฉบับปรับปรุง), สำนักงานสภาพัฒนาการเศรษฐกิจและสังคมแห่งชาติ

¹⁶ แผนพัฒนาเศรษฐกิจและสังคมแห่งชาติ ฉบับที่ 13 (พ.ศ. 2566 – 2570)

แผนพัฒนาฯ ฉบับที่ 13 มีจุดมุ่งหมายเพื่อขับเคลื่อนการพัฒนาประเทศให้สามารถบรรลุผลตามเป้าหมายการพัฒนาระยะยาวที่กำหนดไว้ในยุทธศาสตร์ชาติ โดยมุ่งหวังให้แผนพัฒนาฯ ฉบับที่ 13 (พ.ศ. 2566 – 2570) ทำหน้าที่เป็นกลไกในการขับเคลื่อนที่มีลำดับความสำคัญสูงต่อการพัฒนาประเทศในระยะ 5 ปี และเพื่อผลักดันให้ประเทศสามารถก้าวข้ามความท้าทายต่าง ๆ เพื่อขับเคลื่อนสู่ความเจริญเติบโตที่ทุกภาคส่วนได้รับประโยชน์อย่างเท่าเทียมกัน โดยมีวัตถุประสงค์เพื่อพลิกโฉมประเทศไทยสู่ “สังคมก้าวหน้า เศรษฐกิจสร้างมูลค่าอย่างยั่งยืน” จึงได้กำหนดเป้าหมายหลัก 5 ประการ ประกอบด้วย

- 1) การปรับโครงสร้างการผลิตสู่เศรษฐกิจฐานนวัตกรรม
- 2) การพัฒนาคนสำหรับโลกยุคใหม่
- 3) การมุ่งสู่สังคมแห่งโอกาสและความเป็นธรรม
- 4) การเปลี่ยนผ่านไปสู่ความยั่งยืน
- 5) การเสริมสร้างความสามารถของประเทศในการรับมือกับความเสี่ยงและการเปลี่ยนแปลงภายใต้บริบทโลกใหม่

ดังนั้น แผนพัฒนาฯ ฉบับที่ 13 จึงได้กำหนดหมวดหมู่การพัฒนา จำนวน 13 ประการ ที่มีลักษณะเชิงบูรณาการ ซึ่งสามารถนำไปสู่การพัฒนาทั้งในด้านเศรษฐกิจ สังคม ทรัพยากรธรรมชาติและสิ่งแวดล้อมไปพร้อม ๆ กัน ทำให้หมวดหมู่แต่ละประการสามารถสนับสนุนเป้าหมายหลักได้มากกว่าหนึ่งข้อ โดยหมวดหมู่ทั้ง 13 ประการ แบ่งออกได้เป็น 4 มิติ ดังนี้

1) มิติภาคการผลิตและบริการเป้าหมาย

- | | |
|---------------|--|
| หมวดหมู่ที่ 1 | ไทยเป็นประเทศชั้นนำด้านสินค้าเกษตรและเกษตรแปรรูปมูลค่าสูง |
| หมวดหมู่ที่ 2 | ไทยเป็นจุดหมายของการท่องเที่ยวที่เน้นคุณภาพและความยั่งยืน |
| หมวดหมู่ที่ 3 | ไทยเป็นฐานการผลิตยานยนต์ไฟฟ้าที่สำคัญของโลก |
| หมวดหมู่ที่ 4 | ไทยเป็นศูนย์กลางทางการแพทย์และสุขภาพมูลค่าสูง |
| หมวดหมู่ที่ 5 | ไทยเป็นประตูการค้าการลงทุนและยุทธศาสตร์ทางโลจิสติกส์ที่สำคัญของภูมิภาค |
| หมวดหมู่ที่ 6 | ไทยเป็นศูนย์กลางด้านดิจิทัลและอุตสาหกรรมอิเล็กทรอนิกส์อัจฉริยะของอาเซียน |

2) มิติโอกาสและความเสมอภาคทางเศรษฐกิจและสังคม

- | | |
|---------------|--|
| หมวดหมู่ที่ 7 | ไทยมีวิสาหกิจขนาดกลางและขนาดย่อมที่เข้มแข็ง มีศักยภาพสูง และสามารถแข่งขันได้ |
| หมวดหมู่ที่ 8 | ไทยมีพื้นที่และเมืองอัจฉริยะที่น่าอยู่ ปลอดภัย เติบโตได้อย่างยั่งยืน |
| หมวดหมู่ที่ 9 | ไทยมีความยากจนข้ามรุ่นลดลง และคนไทยทุกคนมีความคุ้มครองทางสังคมที่เพียงพอ เหมาะสม |

3) มิติความยั่งยืนของทรัพยากรธรรมชาติและสิ่งแวดล้อม

- | | |
|----------------|--|
| หมวดหมู่ที่ 10 | ไทยมีเศรษฐกิจหมุนเวียนและสังคมคาร์บอนต่ำ |
| หมวดหมู่ที่ 11 | ไทยสามารถลดความเสี่ยงและผลกระทบจากภัยธรรมชาติและ การเปลี่ยนแปลงสภาพภูมิอากาศ |

4) มิติปัจจัยผลักดันการพลิกโฉมประเทศ

- | | |
|----------------|---|
| หมวดหมู่ที่ 12 | ไทยมีกำลังคนสมรรถนะสูง มุ่งเรียนรู้อย่างต่อเนื่อง ตอบโจทย์การพัฒนาแห่งอนาคต |
| หมวดหมู่ที่ 13 | ไทยมีภาครัฐที่ทันสมัย มีประสิทธิภาพ และตอบโจทย์ประชาชน |

2.1.5 การพัฒนาที่ยั่งยืน (Sustainable development)¹⁷

การพัฒนาที่ยั่งยืน คือ แนวทางการพัฒนาที่ตอบสนอง ความต้องการของคนรุ่นปัจจุบัน โดยไม่ลดทอนความสามารถในการตอบสนอง ความต้องการของคนรุ่นหลัง (Brundtland report, 1987) โดยการบรรลุการพัฒนาที่ยั่งยืน มีองค์ประกอบสำคัญ 3 ประการ ได้แก่ การเติบโตทางเศรษฐกิจ (Economic growth) ความครอบคลุมทางสังคม (Social inclusion) และการคุ้มครองสิ่งแวดล้อม (Environmental protection)



ภาพ 4 เป้าหมายการพัฒนาที่ยั่งยืน

ในการประชุมสมัชชาสหประชาชาติสมัยสามัญ ครั้งที่ 70 เมื่อวันที่ 25 กันยายน 2558 ณ สำนักงานใหญ่สหประชาชาติ ประเทศไทยและประเทศสมาชิกสหประชาชาติรวม 193 ประเทศ ร่วมลงนามรับรองวาระการพัฒนาที่ยั่งยืน ค.ศ. 2030 (2030 Agenda for Sustainable Development) ซึ่งเป็นกรอบการพัฒนาของโลกเพื่อร่วมกันบรรลุการพัฒนาทางสังคม เศรษฐกิจ และสิ่งแวดล้อมอย่างยั่งยืน โดยไม่ทิ้งใครไว้ข้างหลัง ภายในปี ค.ศ. 2030 โดยกำหนดให้มีเป้าหมายการพัฒนาที่ยั่งยืนเป็นแนวทางให้แต่ละประเทศดำเนินการร่วมกัน

¹⁷ สำนักงานสภาพัฒนาการเศรษฐกิจและสังคมแห่งชาติ, <https://sdgs.nesdc.go.th/>

เป้าหมายการพัฒนาที่ยั่งยืน 17 เป้าหมายประกอบไปด้วย 169 เป้าหมายย่อย (SDG Targets) ที่มีความเป็นสากล เชื่อมโยงและเกื้อหนุนกัน และกำหนดให้มี 247 ตัวชี้วัด เพื่อใช้ติดตามและประเมินความก้าวหน้าของการพัฒนา โดยสามารถจัดกลุ่มเป้าหมายการพัฒนาที่ยั่งยืนตามปัจจัยที่เชื่อมโยงกันใน 5 มิติ (5P) ได้แก่



ภาพ 5 การจัดกลุ่มเป้าหมายการพัฒนาที่ยั่งยืนตามปัจจัยที่เชื่อมโยงกันใน 5 มิติ

1) การพัฒนาคน (People) ให้ความสำคัญกับการขจัดปัญหาความยากจนและความหิวโหย และลดความเหลื่อมล้ำในสังคม ประกอบด้วย

- เป้าหมายที่ 1: ขจัดความยากจน
- เป้าหมายที่ 2: ยุติความหิวโหย บรรลุความมั่นคงทางอาหารและยกระดับโภชนาการสำหรับทุกคนในทุกวัย
- เป้าหมายที่ 3: สร้างหลักประกันว่าคนมีชีวิตที่มีสุขภาพดีและส่งเสริมสวัสดิภาพสำหรับทุกคนในทุกวัย
- เป้าหมายที่ 4: สร้างหลักประกันว่าทุกคนมีการศึกษาที่มีคุณภาพอย่างครอบคลุมและเท่าเทียม และสนับสนุนโอกาสในการเรียนรู้ตลอดชีวิต
- เป้าหมายที่ 5: บรรลุความเท่าเทียมระหว่างเพศ และเสริมสร้างความเข้มแข็งให้แก่สตรีและเด็กหญิง

2) สิ่งแวดล้อม (Planet) ให้ความสำคัญกับการปกป้องและรักษาทรัพยากรธรรมชาติและสภาพภูมิอากาศเพื่อพลเมืองโลกรุ่นต่อไป ประกอบด้วย

- เป้าหมายที่ 7: สร้างหลักประกันให้ทุกคนสามารถเข้าถึงพลังงานสมัยใหม่ที่ยั่งยืนในราคาที่ย่อมเยา
- เป้าหมายที่ 8: ส่งเสริมการเติบโตทางเศรษฐกิจที่ต่อเนื่อง ครอบคลุม และยั่งยืน การจ้างงานเต็มที่มีผลิตภาพ และการมีงานที่เหมาะสมสำหรับทุกคน
- เป้าหมายที่ 9: สร้างโครงสร้างพื้นฐานที่มีความทนทาน ส่งเสริมการพัฒนาอุตสาหกรรมที่ครอบคลุมและยั่งยืน และส่งเสริมนวัตกรรม
- เป้าหมายที่ 10: ลดความไม่เสมอภาคภายในประเทศและระหว่างประเทศ
- เป้าหมายที่ 11: ทำให้เมืองและการตั้งถิ่นฐานของมนุษย์มีความครอบคลุม ปลอดภัย มีภูมิทัศน์ และยั่งยืน

3) เศรษฐกิจและความมั่งคั่ง (Prosperity) ส่งเสริมให้ประชาชนมีความเป็นอยู่ที่ดีและสอดคล้องกับธรรมชาติ ประกอบด้วย

- เป้าหมายที่ 6: สร้างหลักประกันว่าจะมีการจัดให้มีน้ำและสุขอนามัยสำหรับทุกคนและมีการบริหารจัดการที่ยั่งยืน
- เป้าหมายที่ 12: สร้างหลักประกันให้มีรูปแบบการผลิตและการบริโภคที่ยั่งยืน
- เป้าหมายที่ 13: เร่งต่อสู้กับการเปลี่ยนแปลงสภาพภูมิอากาศและผลกระทบที่เกิดขึ้น
- เป้าหมายที่ 14: อนุรักษ์และใช้ประโยชน์จากมหาสมุทร ทะเล และทรัพยากรทางทะเลอย่างยั่งยืนเพื่อการพัฒนาที่ยั่งยืน
- เป้าหมายที่ 15: ปกป้อง ฟื้นฟู และสนับสนุนการใช้ระบบนิเวศบนบกอย่างยั่งยืน จัดการป่าไม้อย่างยั่งยืนต่อสู้การกลายสภาพเป็นทะเลทราย หยุดการเสื่อมโทรมของที่ดินและ ฟื้นฟูสภาพกลับมาใหม่ และหยุดการสูญเสียมลพิษทางชีวภาพ

4) สันติภาพและความยุติธรรม (Peace) ยึดหลักการอยู่ร่วมกันอย่างสันติ มีสังคมที่สงบสุข และไม่แบ่งแยก ประกอบด้วย

- เป้าหมายที่ 16: ส่งเสริมสังคมที่สงบสุขและครอบคลุมเพื่อการพัฒนาที่ยั่งยืน ให้ทุกคนเข้าถึงความยุติธรรมและสร้างสถาบันที่มีประสิทธิภาพลึกลับผิดชอบและครอบคลุมในทุกระดับ

5) ความเป็นหุ้นส่วนการพัฒนา (Partnership) ความร่วมมือของทุกภาคส่วนในการขับเคลื่อนวาระการพัฒนาที่ยั่งยืน ประกอบด้วย

- เป้าหมายที่ 17: เสริมความเข้มแข็งให้แก่กลไกการดำเนินงานและฟื้นฟูสภาพหุ้นส่วนความร่วมมือระดับโลกสำหรับการพัฒนาที่ยั่งยืน

2.1.6 แผนพัฒนาภาคเหนือ (พ.ศ. 2566 – 2570)¹⁸

แผนพัฒนาภาคเหนือ (พ.ศ. 2566 – 2570) มีเป้าหมายการพัฒนาที่มุ่งสู่การเป็นฐานเศรษฐกิจสร้างสรรค์ของประเทศ เชื่อมโยงกับอนุภูมิภาค และเติบโตอย่างยั่งยืน ตามแนวคิด “เศรษฐกิจสร้างสรรค์ สานสัมพันธ์ระหว่างพื้นที่ สุขภาวะดี วิถีชีวิตยั่งยืน”

ตัวชี้วัด

- 1) อัตราการเจริญเติบโตทางเศรษฐกิจของภาคเหนือ (ร้อยละ)
- 2) สัมประสิทธิ์ความไม่เสมอภาค (Gini Coefficient) ในการกระจายรายได้ของภาคเหนือลดลง

แนวทางการพัฒนา

เพื่อขับเคลื่อนการพัฒนาภาคเหนือให้สอดคล้องและเชื่อมโยงกับแผนแม่บทภายใต้ยุทธศาสตร์ชาติ และแผนพัฒนาฯ ฉบับที่ 13 พร้อมทั้งพิจารณาโอกาส ศักยภาพ ปัญหา และข้อจำกัดของภาค เพื่อพัฒนาไปสู่การเป็น “ฐานเศรษฐกิจสร้างสรรค์ของประเทศ” เชื่อมโยงกับอนุภูมิภาค และเติบโตอย่างยั่งยืน โดยใช้ทุนทางวัฒนธรรมและภูมิ

¹⁸ เป้าหมายและแนวทางการพัฒนาภาคเหนือ หน้า 37-38

ปัญญาท้องถิ่นที่มีอัตลักษณ์วัฒนธรรม และความคิดสร้างสรรค์ในการเสริมสร้างความเข้มแข็งของเศรษฐกิจภายในภาค ให้มีการเติบโตได้อย่างเต็มศักยภาพ

2.1.7 แผนพัฒนากลุ่มจังหวัดภาคเหนือตอนล่าง 2 (นครสวรรค์ กำแพงเพชร พิจิตร และ อุทัยธานี) ประจำปีงบประมาณ พ.ศ. 2566 – 2570¹⁹

กลุ่มจังหวัดภาคเหนือตอนล่าง 2 ประกอบด้วย นครสวรรค์ กำแพงเพชร พิจิตร และอุทัยธานี มีเป้าหมายการพัฒนาของกลุ่มจังหวัดภาคเหนือตอนล่าง 2 “เป็นฐานเศรษฐกิจที่สำคัญของประเทศที่มีการเติบโตในระดับสูงและมีศักยภาพทางการแข่งขัน หลุดพ้นจากกับดักรายได้ปานกลางบนพื้นฐานการพัฒนาอย่างยั่งยืนและเป็นธรรม”

เป้าหมายการพัฒนากลุ่มจังหวัด (Ultimate goals)–

เป้าหมายระดับภาพรวม

“เป็นฐานเศรษฐกิจสำคัญของประเทศที่มีการเติบโตในระดับสูงและมีศักยภาพทางการแข่งขันบนพื้นฐานการพัฒนาอย่างยั่งยืนและเป็นธรรม”

เป้าหมายระดับสาขาการพัฒนา

- ปรับโครงสร้างระบบการผลิตภาคการเกษตร เชื่อมโยงอุตสาหกรรมฐานชีวภาพ
- เชื่อมต่อโครงข่ายและใช้ประโยชน์จากโครงสร้างพื้นฐานตามยุทธศาสตร์การพัฒนาระบบโลจิสติกส์ของรัฐบาล เพื่อเพิ่มศักยภาพทางการแข่งขันด้านการค้าและการบริการของพื้นที่
- ยกระดับการท่องเที่ยวสู่การท่องเที่ยวคุณภาพและสร้างมูลค่าสูง

ตำแหน่งการพัฒนา (Positioning)

- ยกระดับคุณภาพและมาตรฐานสินค้าเกษตรปลอดภัย เพิ่มมูลค่าและนวัตกรรมการแปรรูปภายใต้การพัฒนาเศรษฐกิจชีวภาพ เศรษฐกิจหมุนเวียน และเศรษฐกิจสีเขียว (BCG model) สู่การพัฒนาอย่างยั่งยืน (SDGs)
- พัฒนาศักยภาพการท่องเที่ยวเน้นคุณค่าและยั่งยืนได้มาตรฐานและปลอดภัยเป็นที่ยอมรับในระดับสากล
- เป็นศูนย์กลางการค้าการลงทุนและจุดยุทธศาสตร์ของโลจิสติกส์ที่สำคัญของภูมิภาค

ประเด็นการพัฒนากลุ่มจังหวัด

ประเด็นการพัฒนาที่ 1: พัฒนาภาคการเกษตรด้วยแนวทางเกษตรสมัยใหม่

- 1.1 ยกระดับระบบการผลิตภาคการเกษตรสู่เกษตรอัจฉริยะและเกษตรปลอดภัยเพื่อสร้างสินค้าเกษตรมูลค่าสูงและมีศักยภาพทางการแข่งขัน
- 1.2 พัฒนาและเพิ่มประสิทธิภาพการบริหารจัดการน้ำเพื่อส่งเสริมการพัฒนาอุตสาหกรรมชีวภาพ

ประเด็นการพัฒนาที่ 2: พัฒนาพื้นที่เศรษฐกิจสู่การเป็นศูนย์กลางการบริการ การค้า การคมนาคมขนส่ง และการลงทุนสู่สากล

¹⁹ ยุทธศาสตร์การพัฒนากลุ่มจังหวัดภาคเหนือตอนล่าง 2 พ.ศ. 2566 – 2570 ฉบับทบทวน ประจำปีงบประมาณ พ.ศ. 2568 หน้า 100 – 102

ประเด็นการพัฒนาที่ 3: พัฒนาเป็นพื้นที่เศรษฐกิจใหม่ด้านการท่องเที่ยวที่ทรงคุณค่า เชิงนิเวศ ประวัติศาสตร์ วัฒนธรรม สุขภาพ และประชุมสัมมนา เพื่อรองรับนักท่องเที่ยวคุณภาพ

2.1.8 แผนพัฒนาจังหวัดพิจิตร พ.ศ. 2566 – 2570 (ฉบับทบทวน ประจำปีงบประมาณ พ.ศ. 2567)²⁰

แผนพัฒนาจังหวัดพิจิตร พ.ศ. 2566 – 2570 (ฉบับทบทวน ประจำปีงบประมาณ พ.ศ. 2567) จัดทำขึ้นเพื่อให้จังหวัดพิจิตรมีทิศทาง การดำเนินงานที่ชัดเจน สอดคล้องเชื่อมโยงกับยุทธศาสตร์ชาติ แผนแม่บท ภายใต้ยุทธศาสตร์ชาติ แผนการปฏิรูปประเทศ แผนพัฒนาเศรษฐกิจและสังคมแห่งชาติ นโยบายรัฐบาล แผนรายสาขาต่าง ๆ ข้อสั่งการนายกรัฐมนตรี แผนพัฒนาภาค และบริบทที่เกี่ยวข้อง รวมทั้งใช้เป็นแนวทางในการขับเคลื่อนการดำเนินงาน และการติดตามประเมินผลได้อย่างมีประสิทธิภาพและบรรลุผลสัมฤทธิ์ ซึ่งได้มีการกำหนดเป้าหมายการพัฒนา พันธกิจ ประเด็นการพัฒนา เป้าประสงค์ ตัวชี้วัดความสำเร็จตามเป้าหมาย การพัฒนาและแนวทางการพัฒนาจังหวัด

เป้าหมายการพัฒนาจังหวัด คือ เมืองเศรษฐกิจสร้างมูลค่า ประชาชนมีคุณภาพชีวิตดีและสิ่งแวดล้อมที่ยั่งยืน

ประเด็นการพัฒนาจังหวัดพิจิตร ได้แก่

- 1) พัฒนาระดับการเกษตรทั้งระบบแบบครบวงจร เพื่อเพิ่มมูลค่า โดยใช้เทคโนโลยีและนวัตกรรมบนฐานการผลิตที่เป็นมิตรกับสิ่งแวดล้อม
- 2) พัฒนาบึงสีไฟเป็นแหล่งท่องเที่ยวเชิงนิเวศที่สำคัญของภาคเหนือตอนล่าง ยกกระดับการท่องเที่ยวที่มีศักยภาพ มีอัตลักษณ์ที่สร้างมูลค่าเพิ่มให้แก่ชุมชน ส่งการท่องเที่ยวเชิงสร้างสรรค์
- 3) เสริมสร้างสังคมคุณภาพ สันติสุขอย่างยั่งยืน
- 4) ฟื้นฟูทรัพยากรธรรมชาติ และเพิ่มประสิทธิภาพในการใช้ทรัพยากรธรรมชาติให้เกิดความสมดุล

2.2 การวิเคราะห์ประเด็นการพัฒนาจังหวัดภายใต้แผนพัฒนาจังหวัดที่เป็นปัจจุบันที่สอดคล้องกับยุทธศาสตร์และแผนที่เกี่ยวข้องกับการพัฒนาในระดับจังหวัด

สำนักงานสถิติจังหวัดในฐานะฝ่ายเลขานุการคณะกรรมการสถิติระดับจังหวัดได้ดำเนินการหารือร่วมกับสำนักงานจังหวัดเกี่ยวกับการวิเคราะห์ประเด็นการพัฒนาจังหวัดที่สอดคล้องกับยุทธศาสตร์และแผนที่เกี่ยวข้องกับการพัฒนาในระดับจังหวัด สามารถสรุปความสอดคล้องเชื่อมโยงระหว่างประเด็นยุทธศาสตร์การพัฒนา และตัวชี้วัดของจังหวัดพิจิตร กับประเด็นหมุดหมายและตัวชี้วัดตามแผนพัฒนาฯ ฉบับที่ 13 ได้ดังนี้

2.2.1 ยุทธศาสตร์ชาติ (พ.ศ. 2561 – 2580) ที่สอดคล้องกับแผนพัฒนาจังหวัดที่เป็นปัจจุบัน

- ยุทธศาสตร์ชาติด้านการสร้างความสามารถในการแข่งขัน
เป้าหมาย: ประเทศไทยเป็นประเทศที่พัฒนาแล้ว เศรษฐกิจเติบโตอย่างมีเสถียรภาพและยั่งยืน

²⁰ <http://www.phichit.go.th/phichit/doc/2566/660203-2.pdf> หน้า 1 - 4

- ยุทธศาสตร์ด้านการสร้างการเติบโตบนคุณภาพชีวิตที่เป็นมิตรกับสิ่งแวดล้อม
เป้าหมาย: อนุรักษ์และรักษาทรัพยากรธรรมชาติ สิ่งแวดล้อม และวัฒนธรรม ให้คนรุ่นต่อไปได้ใช้อย่างยั่งยืนมีสมดุล

2.2.2 แผนแม่บทภายใต้ยุทธศาสตร์ชาติที่สอดคล้องกับแผนพัฒนาจังหวัดที่เป็นปัจจุบัน

- ประเด็นการเกษตร
ตัวชี้วัด: อัตราการขยายตัวของผลิตภัณฑ์มวลรวมในประเทศสาขาเกษตร (ร้อยละต่อปี)
- ประเด็นการท่องเที่ยว
ตัวชี้วัด: – อัตราการขยายตัวของรายได้จากการท่องเที่ยวเชิงสร้างสรรค์และวัฒนธรรม (ร้อยละต่อปี)
– อัตราการขยายตัวของรายได้จากการท่องเที่ยวเชิงธุรกิจ (ร้อยละต่อปี)
– อัตราการขยายตัวของรายได้จากการท่องเที่ยวเชิงสุขภาพ ความงาม และแพทย์แผนไทย (เฉลี่ยร้อยละ)

2.2.3 แผนการปฏิรูปประเทศ 13 ด้าน ที่สอดคล้องกับแผนพัฒนาจังหวัดฉบับปัจจุบัน

- ด้านเศรษฐกิจ
เป้าหมาย: ยกระดับศักยภาพทางเศรษฐกิจของประเทศ

2.2.4 แผนพัฒนาเศรษฐกิจและสังคมแห่งชาติ ฉบับที่ 13 ที่สอดคล้องกับแผนพัฒนาจังหวัดฉบับปัจจุบัน

- หมายเหตุที่ 1 ไทยเป็นประเทศชั้นนำด้านสินค้าเกษตรและเกษตรแปรรูปมูลค่าสูง
- หมายเหตุที่ 2 ไทยเป็นจุดหมายของการท่องเที่ยวที่เน้นคุณภาพและความยั่งยืน
- หมายเหตุที่ 7 ไทยมีวิสาหกิจขนาดกลางและขนาดย่อมที่เข้มแข็งมีศักยภาพสูง และสามารถแข่งขันได้
- หมายเหตุที่ 8 ไทยมีพื้นที่และเมืองอัจฉริยะที่น่าอยู่ ปลอดภัย เด็ดโตได้อย่างยั่งยืน
- หมายเหตุที่ 10 ไทยมีเศรษฐกิจหมุนเวียนและสังคมคาร์บอนต่ำ
- หมายเหตุที่ 11 ไทยสามารถลดความเสี่ยงและผลกระทบจากภัยธรรมชาติและ การเปลี่ยนแปลงสภาพภูมิอากาศ

2.2.5 เป้าหมายการพัฒนาที่ยั่งยืนที่สอดคล้องกับแผนพัฒนาจังหวัดที่เป็นปัจจุบัน

- เป้าหมายที่ 2 ยุติความหิวโหย บรรลุความมั่นคงทางอาหารและยกระดับโภชนาการ และส่งเสริมเกษตรกรรมที่ยั่งยืน
เป้าประสงค์ 2.4 สร้างหลักประกันระบบการผลิตที่ยั่งยืน สามารถนำไปปรับใช้ในระบบการเกษตรที่สามารถเพิ่มผลผลิตและการผลิตได้ ที่ช่วยรักษาระบบนิเวศน์ ที่เพิ่มความเข้มแข็งในการรับมือกับการเปลี่ยนแปลงสภาพภูมิอากาศ สภาพอากาศที่รุนแรง ความแห้งแล้ง น้ำท่วม และภัยพิบัติอื่น ๆ ที่จะทำให้เกิดการเปลี่ยนแปลงต่อคุณภาพพื้นที่และดินภายในปี 2573
- เป้าหมายที่ 6 สร้างหลักประกันเรื่องน้ำและการสุขาภิบาลให้มีการจัดการอย่างยั่งยืน และมีสภาพพร้อมใช้สำหรับทุกคน
เป้าประสงค์ 6.5: ดำเนินการบริหารจัดการทรัพยากรน้ำแบบองค์รวมในทุกระดับ รวมถึงผ่านทางความร่วมมือระหว่างเขตแดนตามความเหมาะสม ภายในปี พ.ศ. 2573

- เป้าหมายที่ 8 ส่งเสริมการเติบโตทางเศรษฐกิจที่ต่อเนื่อง ครอบคลุม และยั่งยืน การจ้างงานเต็มที่ และมีผลิตภาพ และการมีงานที่เหมาะสมสำหรับทุกคน
 เป้าประสงค์ 8.2: บรรลุการมีผลิตภาพทางเศรษฐกิจในระดับที่สูงขึ้นผ่านการทำให้หลากหลาย การยกระดับเทคโนโลยีและนวัตกรรม รวมถึงการมุ่งเน้นในภาคส่วนที่มีมูลค่าเพิ่มสูงและใช้แรงงานเข้มข้น
 เป้าประสงค์ 8.9: ออกแบบและใช้นโยบายเพื่อส่งเสริมการท่องเที่ยวที่ยั่งยืน ซึ่งช่วยสร้างงานและส่งเสริมวัฒนธรรมและผลิตภัณฑ์ท้องถิ่น ภายในปี พ.ศ. 2573
- เป้าหมาย 9 สร้างโครงสร้างพื้นฐานที่มีความทนทาน ส่งเสริมการพัฒนาอุตสาหกรรมที่ครอบคลุมและยั่งยืน และส่งเสริมนวัตกรรม
 เป้าประสงค์ 9.1: พัฒนาโครงสร้างพื้นฐานที่มีคุณภาพ เชื่อถือได้ ยั่งยืนและมีความต้านทาน และยืดหยุ่นต่อการเปลี่ยนแปลง ซึ่งรวมถึงโครงสร้างพื้นฐาน ภูมิภาค และที่ข้ามเขตแดน เพื่อสนับสนุนการพัฒนาทางเศรษฐกิจและความเป็นอยู่ที่ดีของมนุษย์
- เป้าหมาย 10 ลดความไม่เสมอภาคภายในและระหว่างประเทศ
 เป้าประสงค์ 10.2: เสริมสร้างศักยภาพและส่งเสริมความครอบคลุมทางสังคม เศรษฐกิจและการเมืองสำหรับทุกคน โดยไม่คำนึงถึงอายุ เพศ ความพิการ เชื้อชาติ ชาติพันธุ์ แหล่งกำเนิด ศาสนา สถานะทางเศรษฐกิจหรืออื่น ๆ ภายในปี พ.ศ. 2573
- เป้าหมาย 11 ทำให้เมืองและการตั้งถิ่นฐานของมนุษย์มีความปลอดภัย ทวีติง พร้อมรับการเปลี่ยนแปลงและยั่งยืน
 เป้าประสงค์ 11.3: ยกระดับการพัฒนาเมืองและขีดความสามารถให้ครอบคลุมและยั่งยืน เพื่อการวางแผนและการบริหารจัดการการตั้งถิ่นฐานของมนุษย์อย่างมีส่วนร่วมบูรณาการและยั่งยืนในทุกประเทศ ภายในปี พ.ศ. 2563

ตาราง 1 ความสอดคล้องระหว่างประเด็นหมุดหมายตามแผนพัฒนา ฉบับที่ 13 กับประเด็นการพัฒนาจังหวัด ตามแผนพัฒนาจังหวัด

ประเด็นหมุดหมายตามแผนพัฒนา ฉบับที่ 13	ประเด็นการพัฒนาตามแผนพัฒนาจังหวัด
1. ไทยเป็นประเทศชั้นนำด้านสินค้าเกษตรและเกษตรแปรรูปมูลค่าสูง	1. พัฒนาระดับการเกษตรทั้งระบบแบบครบวงจร เพื่อเพิ่มมูลค่า โดยใช้เทคโนโลยีและนวัตกรรมบนฐานการผลิตที่เป็นมิตรกับสิ่งแวดล้อม
2. ไทยเป็นจุดหมายของการท่องเที่ยวที่เน้นคุณภาพและความยั่งยืน	2. พัฒนาบึงสีไฟเป็นแหล่งท่องเที่ยวเชิงนิเวศที่สำคัญของภาคเหนือตอนล่าง ยกกระดับการท่องเที่ยวที่มีศักยภาพ มีอัตลักษณ์ที่สร้างมูลค่าเพิ่มให้แก่ชุมชน ส่งการท่องเที่ยวเชิงสร้างสรรค์
3. ไทยเป็นฐานการผลิตยานยนต์ไฟฟ้าที่สำคัญของโลก	-
4. ไทยเป็นศูนย์กลางทางการแพทย์และสุขภาพมูลค่าสูง	-
5. ไทยเป็นประตูการค้าการลงทุนและยุทธศาสตร์ทางโลจิสติกส์ที่สำคัญของภูมิภาค	-
6. ไทยเป็นศูนย์กลางด้านดิจิทัลและอุตสาหกรรมอิเล็กทรอนิกส์อัจฉริยะของอาเซียน	-
7. ไทยมีวิสาหกิจขนาดกลางและขนาดย่อมที่เข้มแข็ง มีศักยภาพสูง และสามารถแข่งขันได้	1. พัฒนาระดับการเกษตรทั้งระบบแบบครบวงจร เพื่อเพิ่มมูลค่า โดยใช้เทคโนโลยีและนวัตกรรมบนฐานการผลิตที่เป็นมิตรกับสิ่งแวดล้อม
8. ไทยมีพื้นที่และเมืองอัจฉริยะที่น่าอยู่ ปลอดภัย เติบโตได้อย่างยั่งยืน	3. เสริมสร้างสังคมคุณภาพ สันติสุขอย่างยั่งยืน
9. ไทยมีความยากจนข้ามรุ่นลดลง และคนไทยทุกคนมีความคุ้มครองทางสังคมที่เพียงพอ เหมาะสม	-
10. ไทยมีเศรษฐกิจหมุนเวียนและสังคมคาร์บอนต่ำ	4. พัฒนาทรัพยากรธรรมชาติ และเพิ่มประสิทธิภาพในการใช้ทรัพยากรธรรมชาติให้เกิดความสมดุล
11. ไทยสามารถลดความเสี่ยงและผลกระทบจากภัยธรรมชาติและการเปลี่ยนแปลงสภาพภูมิอากาศ	
12. ไทยมีกำลังคนสมรรถนะสูง มุ่งเรียนรู้อย่างต่อเนื่อง ตอบโจทย์การพัฒนาแห่งอนาคต	-
13. ไทยมีภาครัฐที่ทันสมัย มีประสิทธิภาพ และตอบโจทย์ประชาชน	-

ตาราง 2 ความสอดคล้องระหว่างตัวชี้วัดตามแผนพัฒนาฯ ฉบับที่ 13 และตัวชี้วัดตามแผนพัฒนาจังหวัด

ตัวชี้วัดตามแผนพัฒนาฯ ฉบับที่ 13	ตัวชี้วัดตามแผนพัฒนาจังหวัดพิจิตร
1.1 GPP สาขาเกษตรเติบโตร้อยละ 4.5 ต่อปี	1. อัตราการขยายตัวของภาคเกษตรเพิ่มขึ้น
1.2 พื้นที่เกษตรอินทรีย์เพิ่มขึ้นเป็น 2.0 ล้านไร่และพื้นที่เกษตรที่ได้รับการรับรองตามหลักการปฏิบัติทางการเกษตรที่ดีเพิ่มขึ้นเป็น 2.5 ล้านไร่	2. พื้นที่เกษตรอินทรีย์/เกษตรปลอดภัยเพิ่มขึ้น 3. ร้อยละแปลง/ฟาร์มที่ผ่านมาตรฐาน GAP
-	4. จำนวนพื้นที่ที่ได้รับประโยชน์จากการพัฒนาแหล่งน้ำด้านการเกษตร
1.3 จำนวนนักท่องเที่ยวกลุ่มเดินทางซ้ำเพิ่มขึ้นเฉลี่ยร้อยละ 15 ต่อปี	5. ร้อยละจำนวนนักท่องเที่ยวเพิ่มขึ้นจากปีที่ผ่านมา
1.4 รายได้จากการท่องเที่ยวเมืองท่องเที่ยวรอง เฉลี่ยทุกเมืองเพิ่มขึ้นร้อยละ 10 ต่อปี	6. รายได้จากการท่องเที่ยวเพิ่มขึ้น
1.5 ชุมชนท่องเที่ยวได้รับมาตรฐานการท่องเที่ยวโดยชุมชน เพิ่มขึ้นไม่น้อยกว่าปีละ 50 ชุมชน	7. ชุมชนท่องเที่ยวได้รับมาตรฐานการท่องเที่ยวโดยชุมชน
1.6 ผู้ประกอบการและแหล่งท่องเที่ยวได้รับมาตรฐานการท่องเที่ยวไทย เพิ่มขึ้นร้อยละ 10 ต่อปี	8. จำนวนแหล่งท่องเที่ยวที่ได้รับการพัฒนาให้ได้มาตรฐาน
-	9. คะแนนเฉลี่ยผลสัมฤทธิ์ทางการศึกษา (ONET) ชั้นมัธยมศึกษาตอนปลาย แต่ละวิชาผ่านเกณฑ์คะแนนร้อยละ 50 ขึ้นไป
1.7 เมืองน่าอยู่อย่างยั่งยืนมีจำนวนมากขึ้น	10. จำนวนสถานศึกษาที่มีคุณภาพตามเกณฑ์การประกันคุณภาพในสถานศึกษาในระดับดีขึ้น (การศึกษาขั้นพื้นฐาน) 11. จำนวนสถานบริการสาธารณสุขที่ได้รับมาตรฐาน (รพ. ในสังกัดกระทรวงสาธารณสุขผ่านการรับรอง HA ชั้น 3) 12. อัตราการลดลงของยาเสพติด
1.8 ทุกครัวเรือนที่ถูกคัดกรองว่ามีแนวโน้มกลายเป็นครัวเรือนยากจนข้ามรุ่น ในปี 2565 สามารถหลุดพ้นจากสถานการณ์มีแนวโน้มเป็นครัวเรือนยากจนข้ามรุ่น ภายในปี 2570	13. จำนวนครัวเรือนยากจนที่ได้รับความช่วยเหลือ
1.9 ผลผลิตภาพแรงงานเพิ่มขึ้นไม่ต่ำกว่าร้อยละ 4 ต่อปี	14. อัตราการว่างงานลดลง
-	15. ร้อยละของจำนวนจุดความร้อนลดลงเมื่อเทียบกับปีที่ผ่านมา

ตาราง 3 ความสอดคล้องระหว่างตัวชี้วัดตามแผนพัฒนาฯ ฉบับที่ 13 และตัวชี้วัดตามแผนพัฒนาจังหวัด (ต่อ)

ตัวชี้วัดตามแผนพัฒนาฯ ฉบับที่ 13	ตัวชี้วัดตามแผนพัฒนาจังหวัดพิจิตร
-	16. จำนวนเครือข่ายความร่วมมือในการป้องกัน ฝ้าระวัง และมีส่วนร่วมในการจัดการทรัพยากรธรรมชาติและสิ่งแวดล้อมเพิ่มขึ้น
-	17. จำนวนทรัพยากรแหล่งน้ำสาธารณะที่ได้รับการอนุรักษ์ฟื้นฟูแหล่งน้ำธรรมชาติที่มีผิวน้ำมากกว่า 1,000 ไร่
1.10 การนำขยะกลับมาใช้ประโยชน์ใหม่ เพิ่มขึ้นโดยมีอัตราการนำขยะกลับมาใช้ใหม่ของประเทศไม่ต่ำกว่าร้อยละ 40 ของปริมาณขยะที่นำกลับมาใช้ใหม่ได้ ภายในปี 2570	18. ร้อยละของปริมาณขยะมูลฝอยชุมชนที่ได้รับการจัดการอย่างถูกต้องตามหลักวิชาการ
1.11 ปริมาณขยะต่อหัวในปี 2570 ลดลงจากปี 2560 ร้อยละ 10	
1.12 การมีแผนจัดการป้องกันความเสี่ยงจากภัยธรรมชาติ และการเปลี่ยนแปลงสภาพภูมิอากาศในระดับพื้นที่ โดยเฉพาะพื้นที่สำคัญ	19. จำนวนหมู่บ้าน ชุมชน ที่ได้รับการเตรียมความพร้อมในการป้องกันสาธารณภัยในพื้นที่เสี่ยง
-	20. พื้นที่ตลิ่งได้รับการป้องกันจากการกัดเซาะ

นอกจากนี้ฝ่ายเลขานุการคณะกรรมการสถิติระดับจังหวัดได้ประชุมหารือร่วมกับสำนักงานจังหวัดได้สรุปความสอดคล้องเชื่อมโยงระหว่างประเด็นการพัฒนาจังหวัดภายใต้แผนพัฒนาจังหวัดที่เป็นปัจจุบัน ที่สอดคล้องกับยุทธศาสตร์และแผนที่เกี่ยวข้องกับการพัฒนาในระดับจังหวัด ดังภาคผนวก ก

ตาราง 3 กรอบแผนพัฒนาภาคเหนือ (พ.ศ. 2566 – 2570) แผนพัฒนากลุ่มจังหวัดภาคเหนือตอนล่าง 2 (พ.ศ. 2566 – 2570) ที่สอดคล้องกับแผนพัฒนาจังหวัดพิจิตร พ.ศ. 2566 – 2570 (ฉบับทบทวน ประจำปีงบประมาณ พ.ศ. 2567)

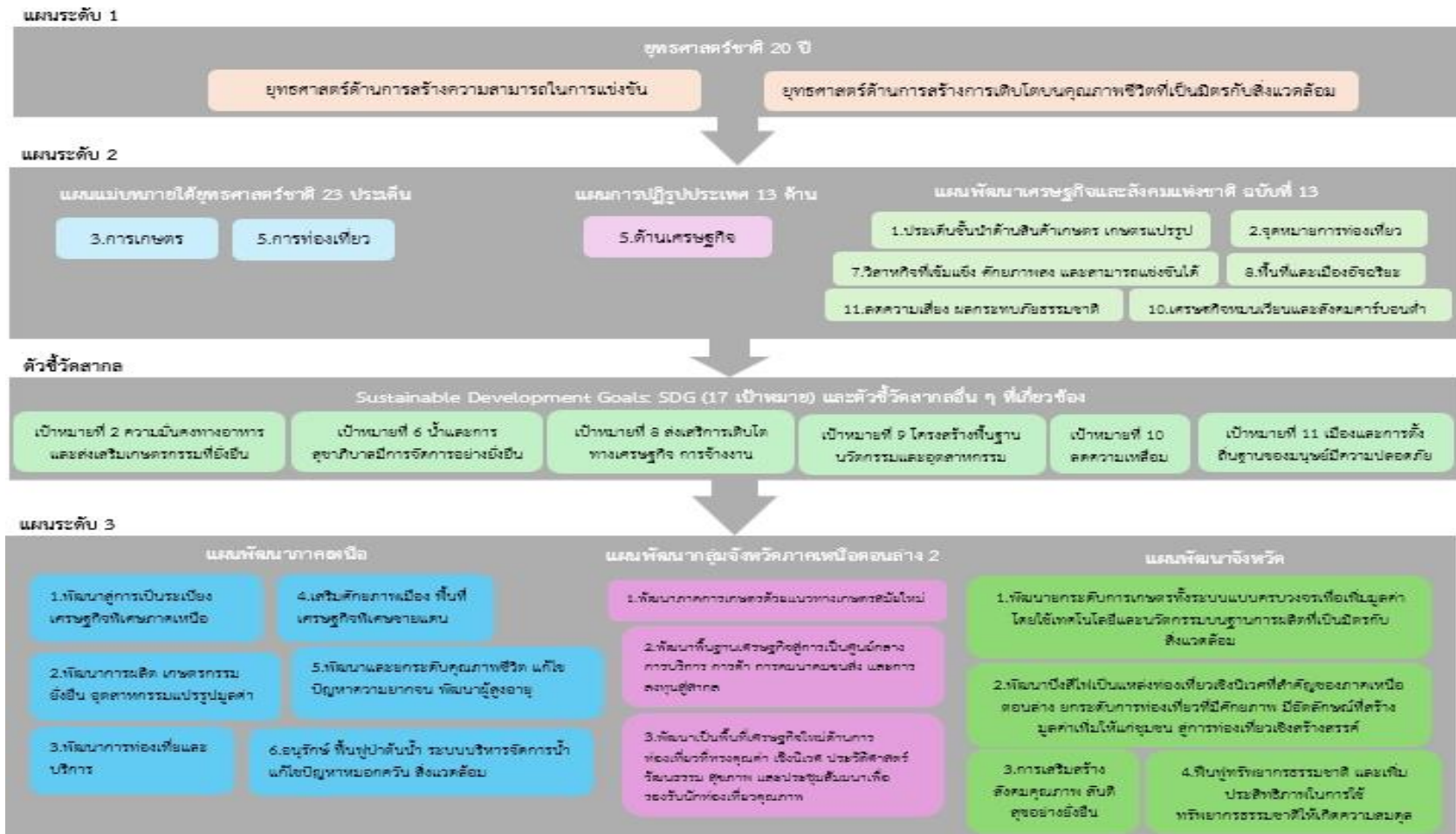
กรอบแผนพัฒนาภาคเหนือ (พ.ศ. 2566 – 2570)	แผนพัฒนากลุ่มจังหวัด ภาคเหนือตอนล่าง 2 (พ.ศ. 2566 – 2570)	แผนพัฒนาจังหวัดพิจิตร พ.ศ. 2566 – 2570 (ฉบับทบทวน ประจำปี งบประมาณ พ.ศ. 2567)
1. พัฒนาสู่การเป็นระเบียบ เศรษฐกิจพิเศษภาคเหนือ Creative LANNA ในพื้นที่จังหวัด เชียงใหม่ เชียงราย ลำพูน ลำปาง	-	-
2. พัฒนาการผลิตตามระบบ เกษตรกรรมยั่งยืน เชื่อมโยงสู่ อุตสาหกรรมแปรรูปมูลค่าสูง	1. พัฒนาภาคการเกษตรด้วย แนวทางเกษตรสมัยใหม่	1. พัฒนาระดับการเกษตรทั้งระบบ แบบครบวงจร เพื่อเพิ่มมูลค่า โดยใช้ เทคโนโลยีและนวัตกรรมบนฐานการ ผลิตที่เป็นมิตรกับสิ่งแวดล้อม ตัวชี้วัด: – อัตราการขยายตัวของภาคเกษตร เพิ่มขึ้น – พื้นที่เกษตรอินทรีย์/เกษตร ปลอดภัยเพิ่มขึ้น – ร้อยละแปลง/ฟาร์มที่ผ่าน มาตรฐาน GAP – จำนวนพื้นที่ที่ได้รับประโยชน์จาก การพัฒนาแหล่งน้ำด้านการเกษตร
3. พัฒนาการท่องเที่ยวและ บริการบนฐานภูมิปัญญาและ วัฒนธรรม	3. พัฒนาเป็นพื้นที่เศรษฐกิจ ใหม่ด้านการท่องเที่ยวที่ ทรงคุณค่า เชียงใหม่ ประวัติศาสตร์ วัฒนธรรม สุขภาพ และประชุมสัมมนา เพื่อรองรับนักท่องเที่ยว คุณภาพ	2. พัฒนาบึงสีไฟเป็นแหล่งท่องเที่ยว เชิงนิเวศที่สำคัญของภาคเหนือ ตอนล่าง ยกกระดับการท่องเที่ยวที่มี ศักยภาพ มีอัตลักษณ์ที่สร้าง มูลค่าเพิ่มให้แก่ชุมชน สู่การท่องเที่ยว เชิงสร้างสรรค์ ตัวชี้วัด: – ร้อยละจำนวนนักท่องเที่ยว เพิ่มขึ้นจากปีที่ผ่านมา – รายได้จากการท่องเที่ยวเพิ่มขึ้น – ชุมชนท่องเที่ยวได้รับมาตรฐาน การท่องเที่ยวโดยชุมชน – จำนวนแหล่งท่องเที่ยวที่ได้รับการ พัฒนาให้ได้มาตรฐาน

ตาราง 3 กรอบแผนพัฒนาภาคเหนือ (พ.ศ. 2566 – 2570) แผนพัฒนากลุ่มจังหวัดภาคเหนือตอนล่าง 2 (พ.ศ. 2566 – 2570) ที่สอดคล้องกับแผนพัฒนาจังหวัดพิจิตร พ.ศ. 2566 – 2570 (ฉบับทบทวน ประจำปีงบประมาณ พ.ศ. 2567) (ต่อ)

กรอบแผนพัฒนาภาคเหนือ (พ.ศ. 2566 – 2570)	แผนพัฒนากลุ่มจังหวัด ภาคเหนือตอนล่าง 2 (พ.ศ. 2566 – 2570)	แผนพัฒนาจังหวัดพิจิตร พ.ศ. 2566 – 2570 (ฉบับทบทวน ประจำปี งบประมาณ พ.ศ. 2567)
4. เสริมศักยภาพของเมืองและพื้นที่เขตเศรษฐกิจพิเศษชายแดนเพื่อรองรับการขยายตัวทางเศรษฐกิจ และเอื้อต่อการอยู่อาศัย	2. พัฒนาพื้นที่เศรษฐกิจสู่การเป็นศูนย์กลางการบริการการค้า การคมนาคมขนส่ง และการลงทุนสู่สากล	
5. พัฒนาและยกระดับคุณภาพชีวิต เพื่อแก้ไขปัญหาความยากจน พัฒนาผู้สูงอายุสู่การเป็นผู้สูงอายุที่มีศักยภาพ (Active Aging) และพัฒนาทักษะฝีมือแรงงาน		3. การเสริมสร้างสังคมคุณภาพ สันติสุขอย่างยั่งยืน ตัวชี้วัด: – คะแนนเฉลี่ยผลสัมฤทธิ์ทางการศึกษา (ONET) ชั้นมัธยมศึกษาตอนปลาย แต่ละวิชาผ่านเกณฑ์คะแนนร้อยละ 50 ขึ้นไป – จำนวนสถานศึกษาที่มีคุณภาพตามเกณฑ์การประกันคุณภาพภายในสถานศึกษาในระดับดีขึ้นไป (การศึกษาขั้นพื้นฐาน) – จำนวนสถานบริการสาธารณสุขที่ได้รับมาตรฐาน (รพ.ในสังกัดกระทรวงสาธารณสุข ผ่านการรับรอง HA ชั้น 3 – จำนวนครัวเรือนยากจนที่ได้รับความช่วยเหลือ – อัตราการว่างงานลดลง – อัตราการลดลงของยาเสพติด
6. อนุรักษ์และฟื้นฟูป่าต้นน้ำ พัฒนาระบบบริหารจัดการน้ำที่มีความสมดุล ป้องกันและแก้ไขปัญหาหมอกควัน ปัญหาสิ่งแวดล้อมเมือง		4. ฟื้นฟูทรัพยากรธรรมชาติ และเพิ่มประสิทธิภาพในการใช้ทรัพยากรธรรมชาติให้เกิดความสมดุล ตัวชี้วัด : – ร้อยละของจำนวนจุดความร้อนลดลงเมื่อเทียบกับปีที่ผ่านมา

ตาราง 3 กรอบแผนพัฒนาภาคเหนือ (พ.ศ. 2566 – 2570) แผนพัฒนากลุ่มจังหวัดภาคเหนือตอนล่าง 2 (พ.ศ. 2566 – 2570) ที่สอดคล้องกับแผนพัฒนาจังหวัดพิจิตร พ.ศ. 2566 – 2570 (ฉบับทบทวน ประจำปีงบประมาณ พ.ศ. 2567) (ต่อ)

กรอบแผนพัฒนาภาคเหนือ (พ.ศ. 2566 – 2570)	แผนพัฒนากลุ่มจังหวัด ภาคเหนือตอนล่าง 2 (พ.ศ. 2566 – 2570)	แผนพัฒนาจังหวัดพิจิตร พ.ศ. 2566 – 2570 (ฉบับทบทวน ประจำปี งบประมาณ พ.ศ. 2567)
		<ul style="list-style-type: none"> - จำนวนเครือข่ายความร่วมมือในการป้องกัน ฝ้าระวังและมีส่วนร่วมในการจัดการทรัพยากรธรรมชาติและสิ่งแวดล้อมเพิ่มขึ้น - จำนวนทรัพยากรแหล่งน้ำสาธารณะที่ได้รับการอนุรักษ์ พื้นที่พุ่มน้ำธรรมชาติที่มีผิวน้ำมากกว่า 1,000 ไร่ - ร้อยละของปริมาณขยะมูลฝอยชุมชนที่ได้รับการจัดการอย่างถูกต้องตามหลักวิชาการ - จำนวนหมู่บ้าน ชุมชนที่ได้รับการเตรียมความพร้อมในการป้องกันสาธารณภัยในพื้นที่เสี่ยง - พื้นที่ตลิ่งที่ได้รับการป้องกันการกัดเซาะ



Generic Value Chain เรื่อง 1. พัฒนาเศรษฐกิจ 2. การท่องเที่ยว 3. เสริมสร้างสังคมคุณภาพ 4.การบริหารจัดการน้ำ 5.การบริหารจัดการขยะ 6.การอนุรักษ์ ปันฟูทรัพยากรธรรมชาติ และพื้นที่สีเขียว
 พร้อมทั้งทบทวนรายการข้อมูลสถิติตามแผนพัฒนาสถิติระดับจังหวัดฉบับที่ผ่านมา

ภาพ 6 การเชื่อมโยงยุทธศาสตร์ระดับประเทศสู่แผนพัฒนาจังหวัดพิจิตร พ.ศ. 2566 – 2570 (ฉบับทบทวน ประจำปีงบประมาณ พ.ศ. 2567)

2.3 การวิเคราะห์สถานการณ์ แนวโน้ม การพัฒนาในระดับจังหวัด

การวิเคราะห์สถานการณ์ แนวโน้ม การพัฒนาในระดับจังหวัด โดยศึกษาจากตัวชี้วัดการพัฒนาระดับจังหวัดและกลุ่มจังหวัด²¹ ของสำนักงานสภาพัฒนาการเศรษฐกิจและสังคมแห่งชาติที่ดำเนินการตามมติคณะรัฐมนตรีเมื่อวันที่ 30 กันยายน 2558 ที่เห็นชอบให้ส่วนราชการนำตัวชี้วัดการพัฒนาระดับจังหวัดและกลุ่มจังหวัดพิจารณาใช้ประโยชน์ในการกำหนดแผนงานโครงการและงบประมาณลงสู่พื้นที่ เพื่อให้เกิดการบูรณาการในการขับเคลื่อนระหว่างจังหวัด กลุ่มจังหวัด และส่วนราชการ เป็นไปอย่างมีประสิทธิภาพ ซึ่งมีมติคณะรัฐมนตรี เมื่อวันที่ 25 ตุลาคม 2559 เห็นชอบให้กระทรวงมหาดไทย (มท.) มีกลไกการขับเคลื่อนเป้าหมายการพัฒนาที่ยั่งยืนในระดับพื้นที่ และมติคณะรัฐมนตรี เมื่อวันที่ 24 มีนาคม 2563 รับทราบผลการประชุมคณะกรรมการเพื่อการพัฒนาที่ยั่งยืน (กพย.) ครั้งที่ 1/2562 เมื่อวันที่ 19 ธันวาคม 2562 โดยที่ประชุมเห็นชอบหลักการร่างแผนการขับเคลื่อนเป้าหมายการพัฒนาที่ยั่งยืนสำหรับประเทศไทย

แนวความคิดจัดทำตัวชี้วัดการพัฒนาระดับจังหวัดและกลุ่มจังหวัดเป็นการพัฒนาเครื่องมือที่ใช้วัดสถานการณ์การพัฒนาพื้นที่จังหวัดและกลุ่มจังหวัดเชิงเปรียบเทียบ โดยมีเงื่อนไขข้อมูลที่น่ามาจัดทำตัวชี้วัดจะต้องมีการจัดเก็บครอบคลุมทั้ง 76 จังหวัด และจัดเก็บอย่างต่อเนื่องทุกปีหรือปีเว้นปี สำหรับการดำเนินการในปี 2566



ได้นำเป้าหมายการพัฒนาที่ยั่งยืนมาปรับใช้เป็นกรอบในการปรับปรุงตัวชี้วัดการพัฒนาระดับจังหวัด เพื่อให้จังหวัดมีข้อมูลตัวชี้วัดที่สะท้อนระดับการพัฒนาในพื้นที่และสอดคล้องกับเป้าหมายการจัดทำตัวชี้วัด SDGs ในระดับพื้นที่ของประเทศ โดยได้จัดทำข้อมูลเป็นอนุกรมตั้งแต่ปี 2560 – 2564 โดยรายงานตัวชี้วัดการพัฒนาระดับจังหวัดและกลุ่มจังหวัด เดือนกันยายน พ.ศ. 2566 มีการนำเสนอผลการเปรียบเทียบการพัฒนาในระดับภาพรวม ระดับรายตัวชี้วัด และระดับจังหวัดและกลุ่มจังหวัด ในรูปแบบที่ กราฟแท่งเปรียบเทียบ 5 ปี และกราฟใยแมงมุม รวมทั้งตารางข้อมูล เปรียบเทียบ 5 ปี ในแต่ละตัวชี้วัดเทียบกับค่ากลางของประเทศ

โดยที่จังหวัด กลุ่มจังหวัดสามารถใช้ตัวชี้วัดชุดใหม่นี้ เป็นเครื่องมือในการวิเคราะห์เปรียบเทียบผลการพัฒนาและแนวโน้มของประเด็นปัญหาในพื้นที่ได้อย่างต่อเนื่อง และนำไปใช้ประกอบการวางแผนและจัดทำแผนพัฒนาจังหวัดและกลุ่มจังหวัด และกำหนดแผนงานโครงการอย่างสอดคล้อง รวมทั้งส่วนราชการสามารถนำตัวชี้วัดไปใช้ประโยชน์ในการวิเคราะห์และชี้พื้นที่เป้าหมายการพัฒนาในระดับจังหวัดและกลุ่มจังหวัดในส่วนที่เกี่ยวข้องกับภารกิจเพื่อกำหนดโครงการและงบประมาณได้ชัดเจนยิ่งขึ้น

ทั้งนี้ ตัวชี้วัดการพัฒนาระดับจังหวัด (Common Indicators) ชุดใหม่ มีการจัดกลุ่มข้อมูลตัวชี้วัดตามกรอบเป้าหมายการพัฒนาที่ยั่งยืน 5 มิติ ได้แก่ มิติการพัฒนาด้าน มิติเศรษฐกิจและความมั่งคั่ง มิติสิ่งแวดล้อม มิติสันติภาพและยุติธรรม และมิติความเป็นหุ้นส่วนการพัฒนา ประกอบด้วยตัวชี้วัดในแต่ละมิติ ดังนี้

²¹ https://www.nesdc.go.th/ewt_dl_link.php?nid=14282&filename=index

1) มิติการพัฒนาคน

- (1.1) สัดส่วนประชากรยากจน (ร้อยละ)
- (1.2) ทารกแรกเกิดที่มีน้ำหนักต่ำกว่าเกณฑ์ (ร้อยละ)
- (1.3) เด็ก 0 – 5 ปีที่มีพัฒนาการสมวัย (ร้อยละ)
- (1.4) อัตราการคลอดมีชีพในหญิงอายุ 15 – 19 ปี (ต่อประชากรหญิงอายุ 15 – 19 ปีพันคน)
- (1.5) ประชากรที่เจ็บป่วยที่เป็นผู้ป่วยใน (ร้อยละ)
- (1.6) อัตราส่วนประชากรต่อแพทย์ (คน/แพทย์)
- (1.7) การเข้าเรียนมัธยมศึกษาตอนปลายและอาชีวศึกษา (ร้อยละ)
- (1.8) จำนวนปีการศึกษาเฉลี่ยประชากรไทยอายุ 15 – 59 ปี (ปี)
- (1.9) คะแนนเฉลี่ยการทดสอบ O – NET ระดับมัธยมศึกษาตอนปลาย (คะแนน)

2) มิติเศรษฐกิจและความมั่งคั่ง

- (2.1) อัตราการเปลี่ยนแปลงของรายได้เฉลี่ยของเดือนของครัวเรือนในจังหวัด (ร้อยละ)
- (2.2) อัตราการเปลี่ยนแปลงของผลิตภัณฑ์จังหวัด (ร้อยละ)
- (2.3) มูลค่าผลิตภัณฑ์จังหวัดเฉลี่ยต่อหัว (บาท/คน)
- (2.4) อัตราการขยายตัวรายได้ท่องเที่ยว (ร้อยละ)
- (2.5) อัตราการว่างงาน (ร้อยละ)
- (2.6) อัตราส่วนหนี้เฉลี่ยต่อรายได้เฉลี่ยของครัวเรือน (เท่า)
- (2.7) ผลิตภาพแรงงาน (บาท/คน)
- (2.8) แรงงานที่มีหลักประกันทางสังคม (ร้อยละ)
- (2.9) ครัวเรือนที่มีที่อยู่อาศัยใช้วัสดุคงทนและเป็นของตนเอง (ร้อยละ)
- (2.10) หมู่บ้านที่ถนนสายหลักใช้การได้ตลอดปี (ร้อยละ)
- (2.11) สัมประสิทธิ์ความไม่เสมอภาคของรายได้

3) มิติสิ่งแวดล้อม

- (3.1) อัตราการเปลี่ยนแปลงของพื้นที่ป่าไม้ในจังหวัด (ร้อยละ)
- (3.2) สัดส่วนปริมาณขยะที่กำจัดถูกต้องต่อปริมาณขยะที่เกิดขึ้น (ร้อยละ)
- (3.3) ครัวเรือนที่เข้าถึงน้ำประปา (ร้อยละ)
- (3.4) ประชากรที่ประสบภัยพิบัติ (ร้อยละ)
- (3.5) อัตราการร้องเรียนปัญหามลพิษ (เรื่องต่อประชากรแสนคน)

4) มิติสันติภาพและยุติธรรม

- (4.1) การแจ้งความคดี ชีวิต ร่างกาย เพศ และคดีประทุษร้ายต่อทรัพย์สิน (รายต่อประชากรแสนคน)
- (4.2) จำนวนผู้ต้องหาคดียาเสพติด (ต่อแสนคน)
- (4.3) จำนวนผู้เข้ารับการรักษาพยาบาล (ต่อแสนคน)
- (4.4) จำนวนเจ้าหน้าที่ตำรวจ (ต่อแสนคน)
- (4.5) การฆ่าตัวตายสำเร็จ (รายต่อประชากรแสนคน)

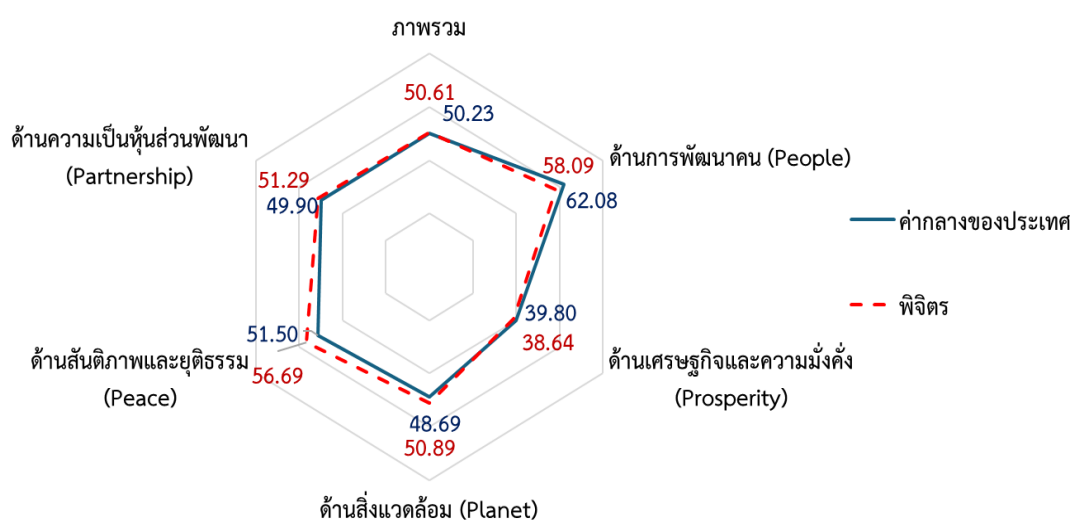
5) มิติความเป็นหุ้นส่วนการพัฒนา

- (5.1) ประชากรที่เข้าถึงอินเทอร์เน็ต (ร้อยละ)
- (5.2) ภาษีที่ท้องถิ่นจัดเก็บได้ต่อรายได้รวมที่ไม่รวมเงินอุดหนุนและเงินอุดหนุนเฉพาะกิจ (ร้อยละ)
- (5.3) ความสามารถในการเบิกจ่ายงบประมาณของจังหวัด (ร้อยละ)
- (5.4) จำนวนองค์กรชุมชน (แห่งต่อประชากรแสนคน)

จากรายงานตัวชี้วัดการพัฒนาระดับจังหวัดและกลุ่มจังหวัด เดือนกันยายน พ.ศ. 2566 ของสำนักงานสภาพัฒนาการเศรษฐกิจและสังคมแห่งชาติ (ภาคผนวก ข) สามารถวิเคราะห์ค่าดัชนีการพัฒนาจังหวัด²² ในแต่ละมิติ เพื่อจัดลำดับความสำคัญในการพัฒนา (Priority) โดยใช้วิธีการเปรียบเทียบค่าดัชนีระหว่างจังหวัดและการเปรียบเทียบค่าดัชนีระหว่างปี ได้ดังนี้

1. การเปรียบเทียบค่าดัชนีระหว่างจังหวัด

การเปรียบเทียบค่าดัชนีระหว่างจังหวัด เป็นการเปรียบเทียบค่าดัชนีระหว่างค่ากลางของประเทศ²³ ปี 2564 กับค่าดัชนีจังหวัดพิจิตร พบว่า ดัชนีรวมการพัฒนาจังหวัดพิจิตร มีค่าเท่ากับ 50.61 ซึ่งสูงกว่าค่ากลางของประเทศ (50.23) เมื่อพิจารณาแต่ละมิติการพัฒนา พบว่า ดัชนีด้านสิ่งแวดล้อม ดัชนีด้านสันติภาพและยุติธรรม และดัชนีด้านความเป็นหุ้นส่วนพัฒนา มีค่าสูงกว่าค่ากลางของประเทศ ส่วนดัชนีด้านการพัฒนาคน และดัชนีด้านเศรษฐกิจและความมั่งคั่ง มีค่าต่ำกว่าค่ากลางของประเทศ ดังภาพ 7



ภาพ 7 การเปรียบเทียบค่าดัชนีระหว่างจังหวัดในปี 2564

²² การคำนวณดัชนีการพัฒนาจังหวัด โดย *ดัชนีย่อย* คำนวณจากค่าเฉลี่ยเลขคณิต (Arithmetic Mean) จากข้อมูลตัวชี้วัดในแต่ละมิติ *ดัชนีรวม* คำนวณจากค่าเฉลี่ยแบบเรขาคณิต (Geometric Mean) จากดัชนีย่อยทั้ง 5 ด้าน

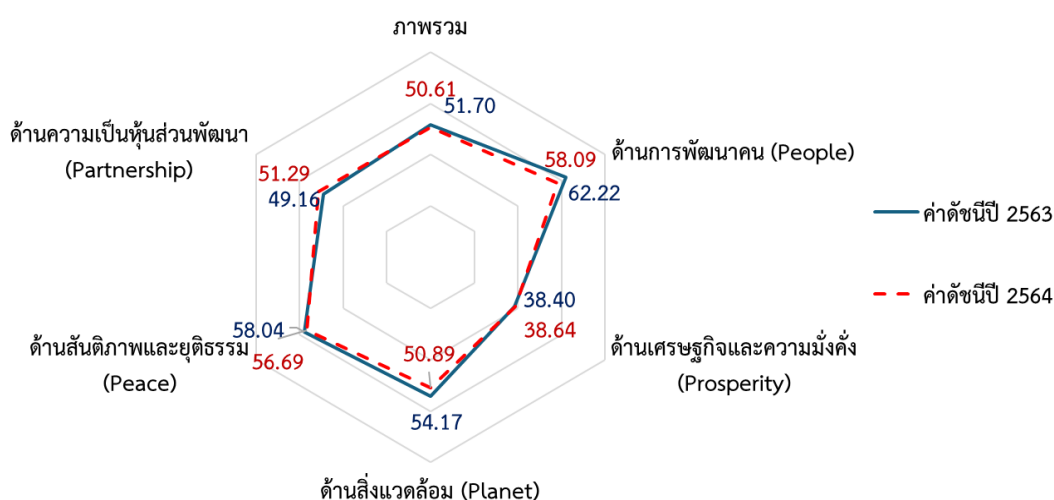
²³ ค่ากลางของประเทศ คำนวณจากค่ามัธยฐาน (Median) ของดัชนีผสม (Composite Index) ค่าดัชนีรวม หรือดัชนีย่อยในแต่ละมิติ

ตาราง 4 การเปรียบเทียบค่าดัชนีระหว่างจังหวัดในปี 2564

มิติการพัฒนา	ค่ากลางของประเทศ	ค่าดัชนีจังหวัด	ผลการเปรียบเทียบ
ภาพรวมของจังหวัดพิจิตร	50.23	50.61	สูงกว่าค่ากลางของประเทศ
1. ด้านการพัฒนาคน	62.08	58.09	ต่ำกว่าค่ากลางของประเทศ
2. ด้านเศรษฐกิจและความมั่งคั่ง	39.80	38.64	ต่ำกว่าค่ากลางของประเทศ
3. ด้านสิ่งแวดล้อม	48.69	50.89	สูงกว่าค่ากลางของประเทศ
4. ด้านสันติภาพและยุติธรรม	51.50	56.69	สูงกว่าค่ากลางของประเทศ
5. ด้านความเป็นหุ้นส่วนพัฒนา	49.90	51.29	สูงกว่าค่ากลางของประเทศ

2. การเปรียบเทียบค่าดัชนีระหว่างปี

การเปรียบเทียบค่าดัชนีระหว่างปี เป็นการเปรียบเทียบค่าดัชนีของจังหวัดพิจิตร ระหว่างปี 2564 และปี 2563 พบว่า ดัชนีรวมการพัฒนาจังหวัดพิจิตร ปี 2564 มีค่าเท่ากับ 50.61 ซึ่งต่ำกว่าปี 2563 (51.70) เมื่อพิจารณาแต่ละมิติการพัฒนา พบว่า ค่าดัชนีในปี 2564 ด้านเศรษฐกิจและความมั่งคั่ง และ ด้านความเป็นหุ้นส่วนพัฒนา มีค่าสูงกว่าปี 2563 ส่วนดัชนีด้านการพัฒนาคน ดัชนีด้านสิ่งแวดล้อม และดัชนีด้านสันติภาพและยุติธรรม มีค่าต่ำกว่าปี 2563 ดังภาพ 8



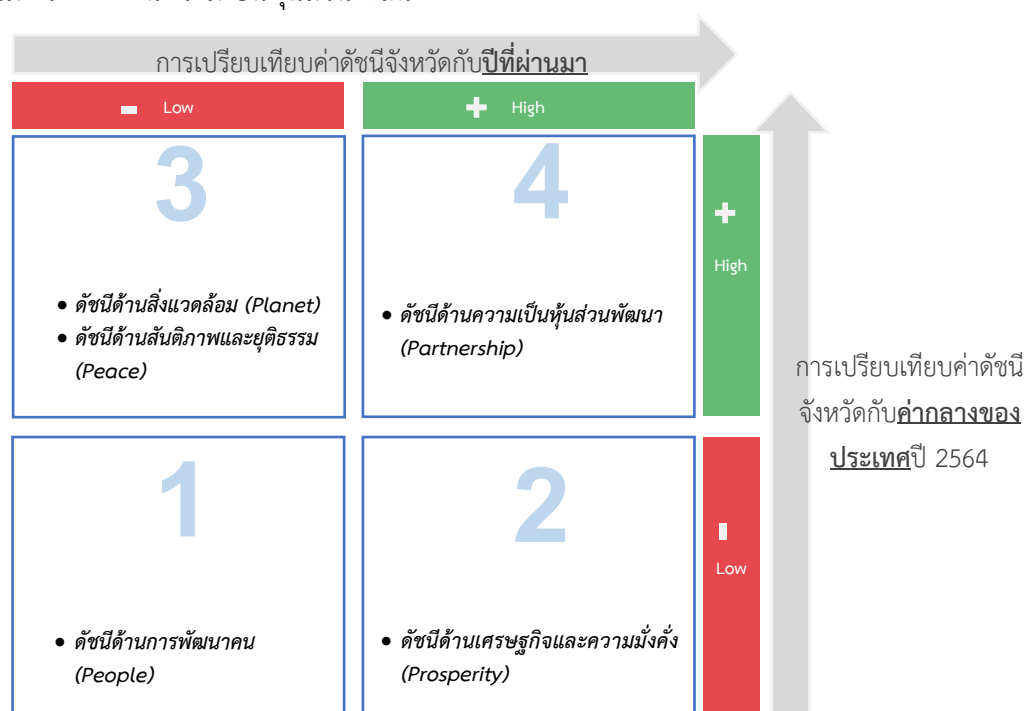
ภาพ 8 การเปรียบเทียบค่าดัชนีระหว่างปี 2563 และ 2564

ตาราง 5 การเปรียบเทียบค่าดัชนีระหว่างปี 2563 – 2564

มิติการพัฒนา	ค่าดัชนีปี 2563	ค่าดัชนีปี 2564	ผลการเปรียบเทียบ
ภาพรวมของจังหวัดพิจิตร	51.70	50.61	ต่ำกว่าปีที่ผ่านมา
1. ด้านการพัฒนาคน	62.22	58.09	ต่ำกว่าปีที่ผ่านมา
2. ด้านเศรษฐกิจและความมั่งคั่ง	38.40	38.64	สูงกว่าปีที่ผ่านมา
3. ด้านสิ่งแวดล้อม	54.17	50.89	ต่ำกว่าปีที่ผ่านมา
4. ด้านสันติภาพและยุติธรรม	58.04	56.69	ต่ำกว่าปีที่ผ่านมา
5. ด้านความเป็นหุ้นส่วนพัฒนา	49.16	51.29	สูงกว่าปีที่ผ่านมา

จากการเปรียบเทียบค่าดัชนีระหว่างจังหวัดและการเปรียบเทียบค่าดัชนีระหว่างปีของจังหวัดพิจิตร สามารถวิเคราะห์ลำดับความสำคัญของมิติการพัฒนาจังหวัด ดังภาพ 9 มีรายละเอียดดังนี้

- 1) มิติที่ควรพัฒนาเป็นลำดับที่ 1 หมายถึง ค่าดัชนีของจังหวัดต่ำกว่าค่ากลางของประเทศ และต่ำกว่าปีที่ผ่านมา ได้แก่ ด้านการพัฒนาคน
- 2) มิติที่ควรพัฒนาเป็นลำดับที่ 2 หมายถึง ค่าดัชนีของจังหวัดต่ำกว่าค่ากลางของประเทศ แต่สูงกว่าปีที่ผ่านมา ได้แก่ ด้านเศรษฐกิจและความมั่งคั่ง
- 3) มิติที่ควรพัฒนาเป็นลำดับที่ 3 หมายถึง ค่าดัชนีสูงกว่าค่ากลางของประเทศ แต่ต่ำกว่าปีที่ผ่านมา ได้แก่ ด้านสิ่งแวดล้อม และด้านสันติภาพและยุติธรรม
- 4) มิติที่ควรพัฒนาเป็นลำดับที่ 4 หมายถึง ค่าดัชนีของจังหวัดสูงกว่าค่ากลางของประเทศ และสูงกว่าปีที่ผ่านมา ได้แก่ ด้านความเป็นหุ้นส่วนพัฒนา

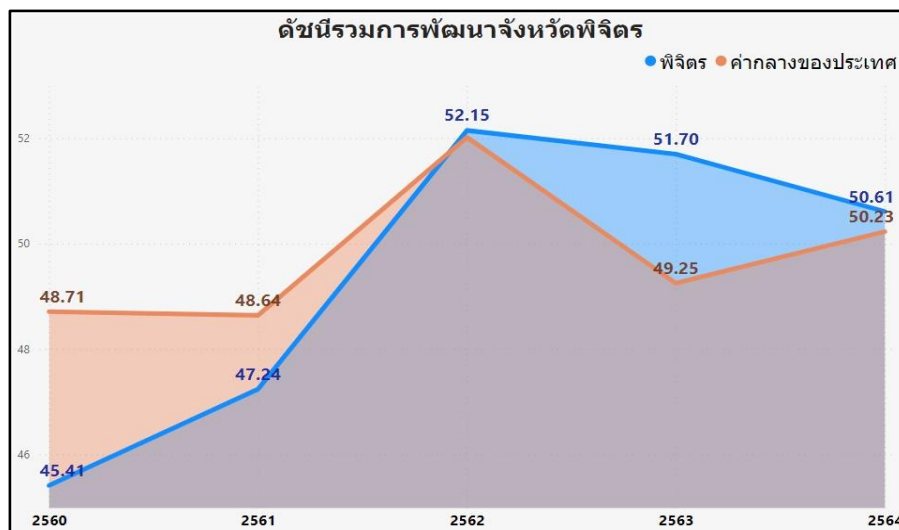


ภาพ 9 การวิเคราะห์ลำดับความสำคัญของมิติการพัฒนาจังหวัด

เมื่อพิจารณาค่าดัชนีของตัวชี้วัดในแต่ละมิติ ประกอบด้วย ดัชนีรวมการพัฒนาจังหวัด มิติการพัฒนาคน มิติเศรษฐกิจและความมั่งคั่ง มิติสิ่งแวดล้อม มิติสันติภาพและยุติธรรม และมิติความเป็นหุ้นส่วนพัฒนา มีรายละเอียดดังนี้

1. ดัชนีรวมการพัฒนาจังหวัด

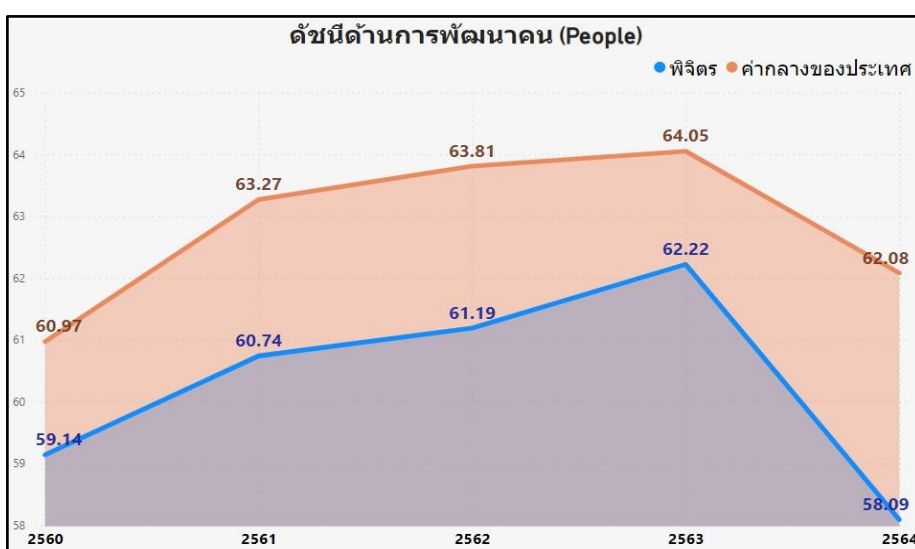
ดัชนีรวมการพัฒนาจังหวัดพิจิตร สูงกว่าค่ากลางของประเทศ แต่ต่ำกว่าปีที่ผ่านมา โดยการเปรียบเทียบค่าดัชนีระหว่างจังหวัด ปี 2564 ดัชนีรวมการพัฒนาจังหวัดพิจิตร เท่ากับ 50.61 ซึ่งสูงกว่าค่ากลางของประเทศ (50.23) และการเปรียบเทียบค่าดัชนีระหว่างปี 2564 และปี 2563 ดัชนีรวมการพัฒนาจังหวัดพิจิตร ปี 2564 (50.61) ซึ่งต่ำกว่าปี 2563 (51.70) ดังภาพ 10



ภาพ 10 ดัชนีการพัฒนารวมของจังหวัดพิจิตรเทียบกับค่ากลางประเทศปี 2560 – 2564

2. ดัชนีด้านการพัฒนาคน

ดัชนีด้านการพัฒนาคนจังหวัดพิจิตร ต่ำกว่าค่ากลางของประเทศ และต่ำกว่าปีที่ผ่านมา โดยการเปรียบเทียบค่าดัชนีระหว่างจังหวัด ปี 2564 ด้านการพัฒนาคนของจังหวัดพิจิตร เท่ากับ 58.09 ซึ่งต่ำกว่าค่ากลางของประเทศ (62.08) และการเปรียบเทียบค่าดัชนีระหว่างปี ด้านการพัฒนาคนของจังหวัดพิจิตร ปี 2564 (58.09) มีค่าต่ำกว่า ปี 2563 (62.22) ดังภาพ 11



ภาพ 11 ดัชนีด้านการพัฒนาคนของจังหวัดพิจิตรเทียบกับค่ากลางประเทศปี 2560 – 2564

จากผลการวิเคราะห์การเปรียบเทียบค่าดัชนีระหว่างจังหวัดและการเปรียบเทียบค่าดัชนีระหว่างปีด้านการพัฒนาคนจังหวัดพิจิตร พบว่า ดัชนีด้านการพัฒนาคนมีค่าต่ำกว่าค่ากลางของประเทศ และต่ำกว่าปีที่ผ่านมา จึงควรให้ความสำคัญในการพัฒนาตัวชี้วัดในมิติการพัฒนาคนก่อนเป็นลำดับแรก ทั้งนี้ดัชนีด้านการพัฒนาคนประกอบด้วยตัวชี้วัด 9 ตัวชี้วัด โดยแบ่งตัวชี้วัดออกเป็น 2 กลุ่ม คือ

1. ตัวชี้วัดที่ต้องพัฒนา คือ ค่าตัวชี้วัดของจังหวัดพิจิตรที่มีค่าสูงกว่าค่ากลางของประเทศสำหรับตัวชี้วัดที่มีการผกผันข้อมูล²⁴ และค่าตัวชี้วัดของจังหวัดพิจิตรที่มีค่าต่ำกว่าค่ากลางของประเทศสำหรับตัวชี้วัดที่แปรผันตามข้อมูล²⁵

2. ตัวชี้วัดที่มีการพัฒนาที่ดี คือ ค่าตัวชี้วัดของจังหวัดพิจิตรที่มีค่าต่ำกว่าค่ากลางของประเทศสำหรับตัวชี้วัดที่มีการผกผันข้อมูล และค่าตัวชี้วัดของจังหวัดพิจิตรที่มีค่าสูงกว่าค่ากลางของประเทศสำหรับตัวชี้วัดที่แปรผันตามข้อมูล

การนำเสนอค่าดัชนีของตัวชี้วัดในแต่ละมิติ มีลักษณะเป็นแผนภูมิมาตรวัด (Gauge chart) เป็นแผนภูมิที่แสดงข้อมูลค่าดัชนีของตัวชี้วัดเปรียบเทียบกับค่ากลางของประเทศ มีลักษณะเป็นแผนภูมิครึ่งวงกลม (ครึ่งบน) จะแสดงค่าดัชนีของตัวชี้วัดในช่องว่างภายในครึ่งวงกลม โดยจะมีเข็มที่ชี้ไปยังตำแหน่งค่าดัชนีของตัวชี้วัดนั้นๆ และมีค่ากลางของประเทศอยู่กึ่งกลางของกราฟ พื้นสีในกราฟประกอบด้วย 2 สี คือ แดงและเขียว ซึ่งมีการแปรความหมายตามการแปรผันของข้อมูล ดังนี้

1. เข็มมิเตอร์ชี้ในพื้นที่สีแดง หมายถึง ตัวชี้วัดนั้นต้องพัฒนา
2. เข็มมิเตอร์ชี้ในพื้นที่สีเขียว หมายถึง ตัวชี้วัดนั้นมีการพัฒนาที่ดี

ตาราง 6 ตัวชี้วัดที่ต้องพัฒนาและตัวชี้วัดที่มีการพัฒนาที่ดีของดัชนีด้านการพัฒนาคน

ตัวชี้วัด	ค่าดัชนี
1. ตัวชี้วัดที่ต้องพัฒนา (5 ตัวชี้วัด)	
1.1 ตัวชี้วัดที่มีการผกผันข้อมูล (2 ตัวชี้วัด)	
PP_02 ทารกแรกเกิดที่มีน้ำหนักต่ำกว่าเกณฑ์	

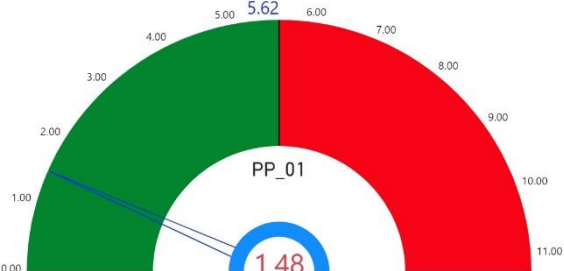
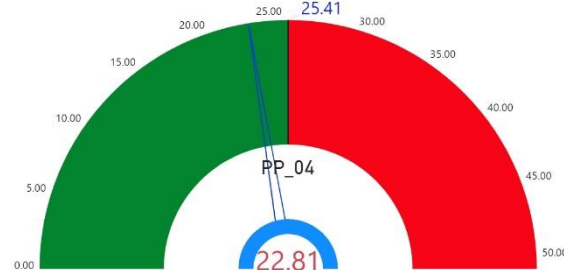
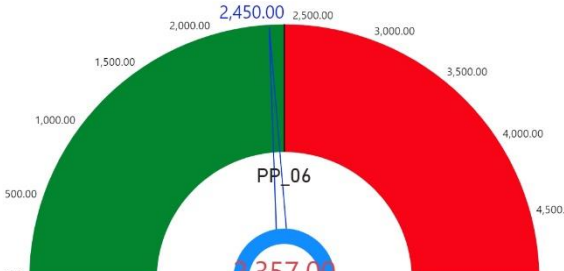
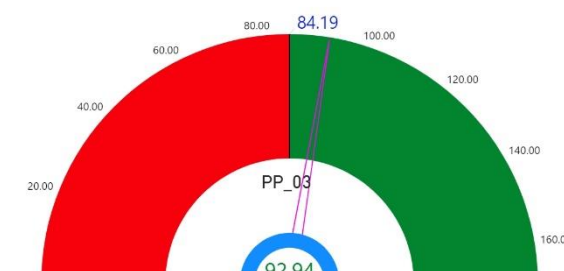
²⁴ ตัวชี้วัดที่มีการผกผันข้อมูล หรือตัวชี้วัดเชิงลบ (Negative indicators) คือ ตัวแปรที่ยิ่งมีค่าสูง จะยิ่งไม่ดี

²⁵ ตัวชี้วัดที่แปรผันตามข้อมูล หรือตัวชี้วัดเชิงบวก (Positive indicators) คือ ตัวแปรที่ยิ่งมีค่าสูง จะยิ่งดี

ตาราง 6 ตัวชี้วัดที่ต้องพัฒนาและตัวชี้วัดที่มีการพัฒนาที่ดีของดัชนีด้านการพัฒนาคน (ต่อ)

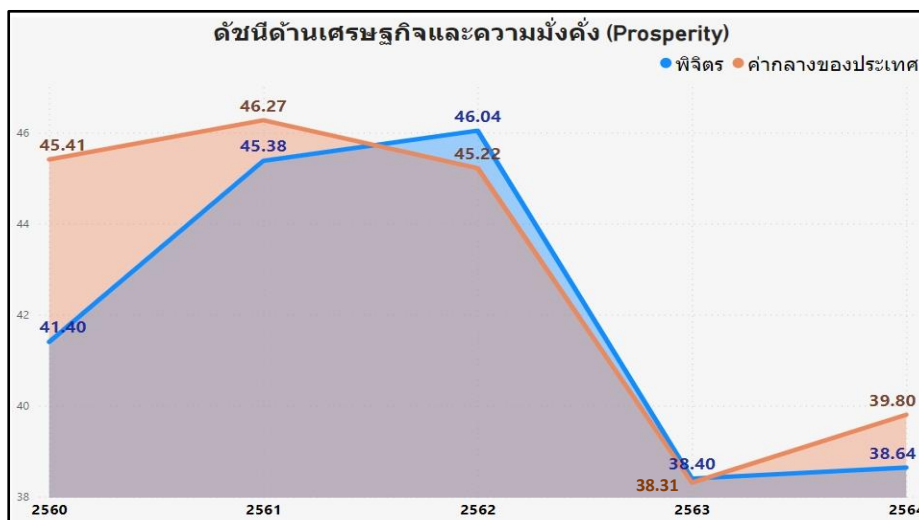
ตัวชี้วัด	ค่าดัชนี
PP_05 ประชากรที่เจ็บป่วยที่เป็นผู้ป่วยใน	<p>35.70</p>
1.2 ตัวชี้วัดที่แปรผันตามข้อมูล (3 ตัวชี้วัด)	
PP_07 การเข้าเรียนมัธยมศึกษาตอนปลายและอาชีวศึกษา	<p>64.33</p>
PP_08 จำนวนปีการศึกษาเฉลี่ยประชากรไทยอายุ 15-59 ปี	<p>7.96</p>
PP_09 คะแนนเฉลี่ยการทดสอบ O-NET ระดับมัธยมศึกษาตอนปลาย	<p>30.07</p>

ตาราง 6 ตัวชี้วัดที่ต้องพัฒนาและตัวชี้วัดที่มีการพัฒนาที่ดีของดัชนีด้านการพัฒนาคน (ต่อ)

ตัวชี้วัด	ค่าดัชนี
2. ตัวชี้วัดที่มีการพัฒนาที่ดี (4 ตัวชี้วัด)	
2.1 ตัวชี้วัดที่มีการผูกพันข้อมูล (3 ตัวชี้วัด)	
PP_01 สัดส่วนประชากรยากจน	 <p>Value: 1.48</p>
PP_04 อัตราการคลอดมีชีพในหญิงอายุ 15-19 ปี	 <p>Value: 22.81</p>
PP_06 อัตราส่วนประชากรต่อแพทย์	 <p>Value: 2,357.00</p>
2.2 ตัวชี้วัดที่แปรผันตามข้อมูล (1 ตัวชี้วัด)	
PP_03 เด็ก 0-5 ปีที่มีพัฒนาการสมวัย	 <p>Value: 92.94</p>

3. ดัชนีด้านเศรษฐกิจและความมั่งคั่ง

การเปรียบเทียบค่าดัชนีระหว่างจังหวัด ปี 2564 ด้านเศรษฐกิจและความมั่งคั่งของจังหวัด พิจิตร เท่ากับ 38.64 ซึ่งต่ำกว่าค่ากลางของประเทศ (39.80) และการเปรียบเทียบค่าดัชนีระหว่างปี ด้านเศรษฐกิจและความมั่งคั่งของจังหวัดพิจิตร ปี 2564 (38.64) มีค่าสูงกว่า ปี 2563 (38.40) ดังภาพ 12



ภาพ 12 ดัชนีการพัฒนาด้านเศรษฐกิจและความมั่งคั่งของจังหวัดพิจิตรเทียบกับค่ากลางประเทศปี 2560 – 2564

จากผลการวิเคราะห์การเปรียบเทียบค่าดัชนีระหว่างจังหวัดและการเปรียบเทียบค่าดัชนีระหว่างปี ด้านเศรษฐกิจและความมั่งคั่งของจังหวัดพิจิตร พบว่า มีค่าต่ำกว่าค่ากลางของประเทศ แต่สูงกว่าปีที่ผ่านมาเล็กน้อย จึงควรให้ความสำคัญในการพัฒนาตัวชี้วัดในมิติการพัฒนาด้านเศรษฐกิจและความมั่งคั่งเป็นลำดับต่อไป ทั้งนี้ดัชนีด้านเศรษฐกิจและความมั่งคั่ง ประกอบด้วยตัวชี้วัด 11 ตัวชี้วัด แบ่งตามตัวชี้วัดที่ต้องพัฒนา และตัวชี้วัดที่มีการพัฒนาที่ดี มีรายละเอียดดังนี้

ตาราง 7 ตัวชี้วัดที่ต้องพัฒนาและตัวชี้วัดที่มีการพัฒนาที่ดีของดัชนีด้านเศรษฐกิจและความมั่งคั่ง

ตัวชี้วัด	ค่าดัชนี
1. ตัวชี้วัดที่ต้องพัฒนา (8 ตัวชี้วัด)	
1.1 ตัวชี้วัดที่มีการผูกผันข้อมูล (1 ตัวชี้วัด)	
PT_06 อัตราส่วนหนี้เฉลี่ยต่อรายได้เฉลี่ยของครัวเรือน	

ตาราง 7 ตัวชี้วัดที่ต้องพัฒนาและตัวชี้วัดที่มีการพัฒนาที่ดีของดัชนีด้านเศรษฐกิจและความมั่งคั่ง (ต่อ)

ตัวชี้วัด	ค่าดัชนี
1.2 ตัวชี้วัดที่แปรผันตามข้อมูล (7 ตัวชี้วัด)	
PT_01 อัตราการเปลี่ยนแปลงของรายได้เฉลี่ยของเดือนของครัวเรือนในจังหวัด	<p>PT_01</p> <p>4.54</p>
PT_02 อัตราการเปลี่ยนแปลงของผลิตภัณฑ์จังหวัด	<p>PT_02</p> <p>0.66</p>
PT_03 มูลค่าผลิตภัณฑ์จังหวัดเฉลี่ยต่อหัว	<p>PT_03</p> <p>3,950.00</p>
PT_07 ผลิตภาพแรงงาน	<p>PT_07</p> <p>7,552.00</p>

ตาราง 7 ตัวชี้วัดที่ต้องพัฒนาและตัวชี้วัดที่มีการพัฒนาที่ดีของดัชนีด้านเศรษฐกิจและความมั่งคั่ง (ต่อ)

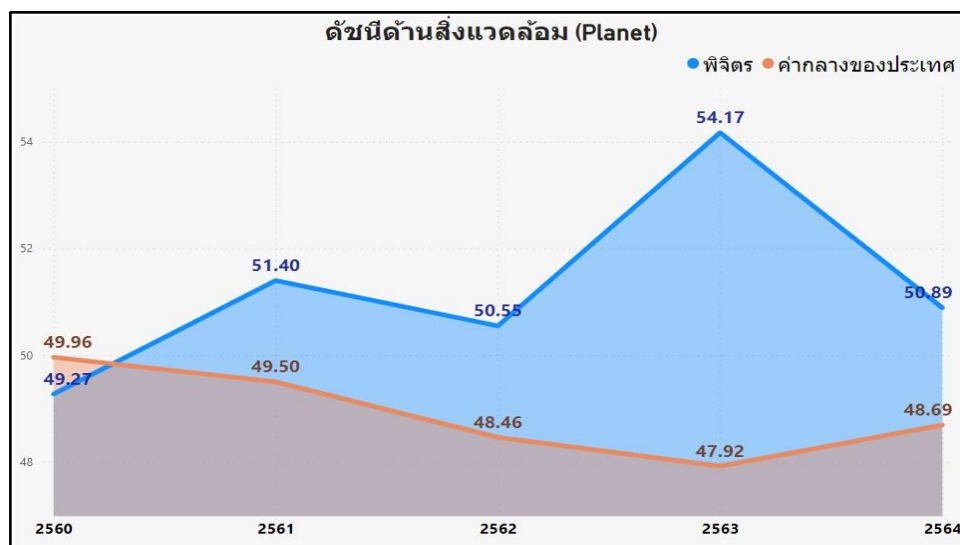
ตัวชี้วัด	ค่าดัชนี
PT_08 แรงงานที่มีหลักประกันทางสังคม	
PT_09 ครรภ์เรื้อรังที่มีที่อยู่อาศัยใช้วัสดุคงทนและเป็นของตนเอง	
PT_10 หมู่บ้านที่ถนนสายหลักใช้การได้ตลอดปี	
2. ตัวชี้วัดที่มีการพัฒนาที่ดี (3 ตัวชี้วัด)	
2.1 ตัวชี้วัดที่มีการผูกผันข้อมูล (2 ตัวชี้วัด)	
PT_05 อัตราการว่างงาน	

ตาราง 7 ตัวชี้วัดที่ต้องพัฒนาและตัวชี้วัดที่มีการพัฒนาที่ดีของดัชนีด้านเศรษฐกิจและความมั่งคั่ง (ต่อ)

ตัวชี้วัด	ค่าดัชนี
PT_11 สัมประสิทธิ์ความไม่เสมอภาคของรายได้	
2.2 ตัวชี้วัดที่แปรผันตามข้อมูล (1 ตัวชี้วัด)	
PT_04 อัตราการขยายตัวรายได้ท่องเที่ยว	

4. ดัชนีด้านสิ่งแวดล้อม

การเปรียบเทียบค่าดัชนีระหว่างจังหวัด ปี 2564 ด้านสิ่งแวดล้อมของจังหวัดพิจิตร เท่ากับ 50.89 ซึ่งสูงกว่าค่ากลางของประเทศ (48.69) และการเปรียบเทียบค่าดัชนีระหว่างปี ด้านสิ่งแวดล้อมของจังหวัดพิจิตร ปี 2564 (50.89) มีค่าต่ำกว่า ปี 2563 (54.17) ดังภาพ 13



ภาพ 13 ดัชนีด้านพัฒนาด้านสิ่งแวดล้อมของจังหวัดพิจิตรเทียบกับค่ากลางประเทศปี 2560 – 2564

จากผลการวิเคราะห์การเปรียบเทียบค่าดัชนีระหว่างจังหวัดและการเปรียบเทียบค่าดัชนีระหว่างปี ด้านสิ่งแวดล้อมของจังหวัดพิจิตร พบว่า ค่าดัชนีด้านสิ่งแวดล้อมมีค่าสูงกว่าค่ากลางของประเทศ แต่ต่ำกว่าปีที่ผ่านมา จึงควรให้ความสำคัญในการพัฒนาตัวชี้วัดในมิติการพัฒนาด้านสิ่งแวดล้อมเป็นลำดับต่อไป ทั้งนี้ ดัชนีด้านสิ่งแวดล้อมประกอบด้วยตัวชี้วัด 5 ตัวชี้วัด แบ่งตามตัวชี้วัดที่ต้องพัฒนาและตัวชี้วัดที่มีการพัฒนาที่ดี มีรายละเอียดดังนี้

ตาราง 8 ตัวชี้วัดที่ต้องพัฒนาและตัวชี้วัดที่มีการพัฒนาที่ดีของดัชนีด้านพัฒนาด้านสิ่งแวดล้อม

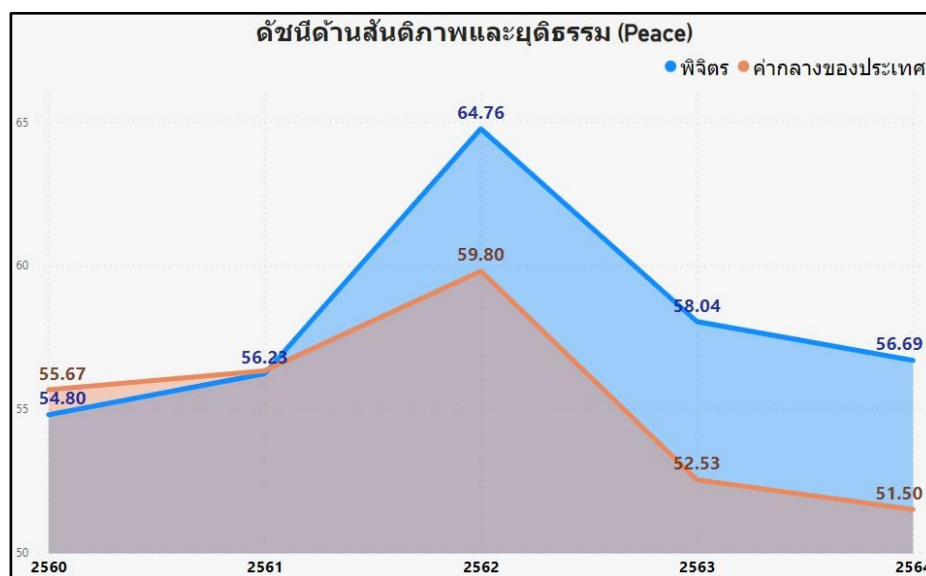
ตัวชี้วัด	ค่าดัชนี
1. ตัวชี้วัดที่ต้องพัฒนา [2 ตัวชี้วัด]	
1.1 ตัวชี้วัดที่มีการผกผันข้อมูล (1 ตัวชี้วัด)	
PN_05 อัตราการร้องเรียนปัญหามลพิษ	
1.2 ตัวชี้วัดที่แปรผันตามข้อมูล (1 ตัวชี้วัด)	
PN_02 สัดส่วนปริมาณขยะที่กำจัดถูกต้องต่อปริมาณขยะที่เกิดขึ้น	

ตาราง 8 ตัวชี้วัดที่ต้องพัฒนาและตัวชี้วัดที่มีการพัฒนาที่ดีของดัชนีด้านพัฒนาด้านสิ่งแวดล้อม (ต่อ)

ตัวชี้วัด	ค่าดัชนี
2. ตัวชี้วัดที่มีการพัฒนาที่ดี (3 ตัวชี้วัด)	
2.1 ตัวชี้วัดที่มีการผูกพันข้อมูล (1 ตัวชี้วัด)	
PN_04 ประชากรที่ประสบภัยพิบัติ	<p>PN_04</p> <p>0.92</p>
2.2 ตัวชี้วัดที่แปรผันตามข้อมูล (2 ตัวชี้วัด)	
PN_01 อัตราการเปลี่ยนแปลงของพื้นที่ป่าไม้ในจังหวัด	<p>PN_01</p> <p>5.63</p>
PN_03 คริวเรือนที่เข้าถึงน้ำประปา	<p>PN_03</p> <p>22.88</p>

5. ดัชนีด้านสันติภาพและยุติธรรม

การเปรียบเทียบค่าดัชนีระหว่างจังหวัด ปี 2564 ด้านสันติภาพและยุติธรรมของจังหวัดพิจิตร เท่ากับ 56.69 ซึ่งสูงกว่าค่ากลางของประเทศ (51.50) และการเปรียบเทียบค่าดัชนีระหว่างปี ด้านสันติภาพและยุติธรรมของจังหวัดพิจิตร ปี 2564 (56.69) มีค่าต่ำกว่า ปี 2563 (58.04) ดังภาพ 14



ภาพ 14 ดัชนีการพัฒนาด้านสันติภาพและยุติธรรมของจังหวัดพิจิตรเทียบกับค่ากลางประเทศปี 2560 – 2564

จากผลการวิเคราะห์การเปรียบเทียบค่าดัชนีระหว่างจังหวัดและการเปรียบเทียบค่าดัชนีระหว่างปี ด้านสันติภาพและยุติธรรมของจังหวัดพิจิตร พบว่า ค่าดัชนีด้านสันติภาพและยุติธรรมของจังหวัดพิจิตร มีค่าสูงกว่าค่ากลางของประเทศ แต่ต่ำกว่าปีที่ผ่านมา จึงควรให้ความสำคัญในการพัฒนาตัวชี้วัดในมิติการพัฒนาด้านสันติภาพและยุติธรรมเป็นลำดับต่อไป ทั้งนี้ ดัชนีการพัฒนาด้านสันติภาพและยุติธรรมประกอบด้วย ตัวชี้วัด 5 ตัวชี้วัด แบ่งตามตัวชี้วัดที่ต้องพัฒนาและตัวชี้วัดที่มีการพัฒนาที่ดี มีรายละเอียดดังนี้

ตาราง 9 ตัวชี้วัดที่ต้องพัฒนาและตัวชี้วัดที่มีการพัฒนาที่ดีของดัชนีด้านสันติภาพและยุติธรรม

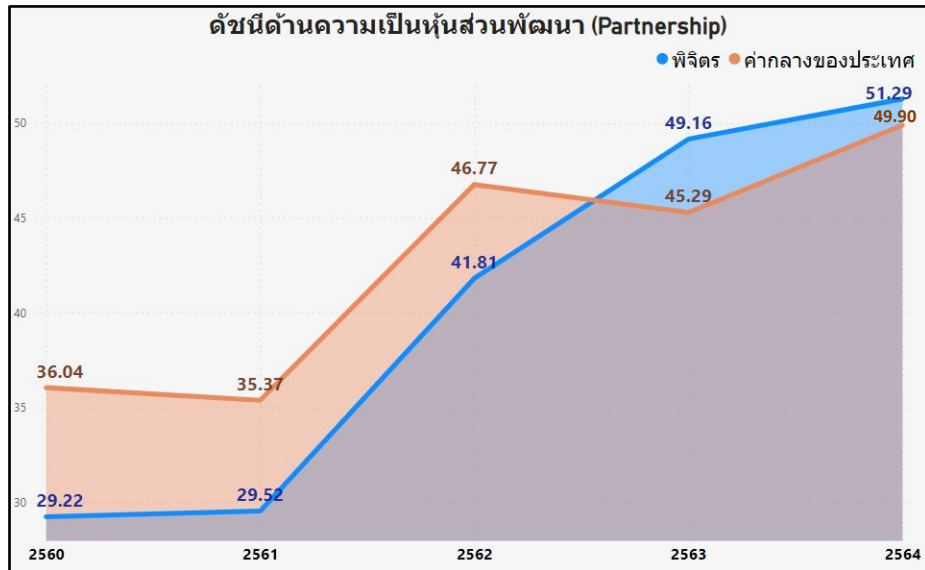
ตัวชี้วัด	ค่าดัชนี
1. ตัวชี้วัดที่ต้องพัฒนา [2 ตัวชี้วัด]	
ตัวชี้วัดที่แปรผันตามข้อมูล (2 ตัวชี้วัด)	
PC_03 จำนวนผู้เข้ารับการรักษาพยาบาล	<p>248.77</p>

ตาราง 9 ตัวชี้วัดที่ต้องพัฒนาและตัวชี้วัดที่มีการพัฒนาที่ดีของดัชนีด้านสันติภาพและยุติธรรม (ต่อ)

ตัวชี้วัด	ค่าดัชนี
PC_04 จำนวนเจ้าหน้าที่ตำรวจ	<p>ค่าดัชนี: 252.17</p>
2. ตัวชี้วัดที่มีการพัฒนาที่ดี (3 ตัวชี้วัด)	
ตัวชี้วัดที่มีการพัฒนาข้อมูล (3 ตัวชี้วัด)	
PC_01 การแจ้งความคดี ชีวิต ร่างกาย เพศ และ คดีประทุษร้ายต่อทรัพย์สิน	<p>ค่าดัชนี: 55.16</p>
PC_02 จำนวนผู้ต้องหาคดียาเสพติด	<p>ค่าดัชนี: 315.27</p>
PC_05 การฆ่าตัวตายสำเร็จ	<p>ค่าดัชนี: 10.00</p>

6. ด้านความเป็นหุ้นส่วนพัฒนา

การเปรียบเทียบค่าดัชนีระหว่างจังหวัด ปี 2564 ด้านความเป็นหุ้นส่วนพัฒนา ของจังหวัด พิษณุตร เท่ากับ 51.29 ซึ่งสูงกว่าค่ากลางของประเทศ (49.90) และการเปรียบเทียบค่าดัชนีระหว่างปี ด้านความเป็นหุ้นส่วนพัฒนา ของจังหวัดพิษณุตร ปี 2564 (51.29) มีค่าสูงกว่า ปี 2563 (49.16) ดังภาพ 15



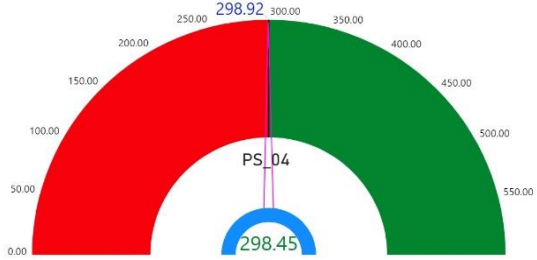
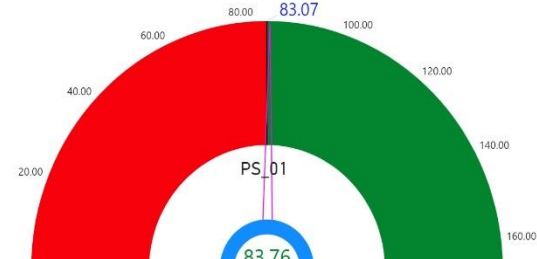
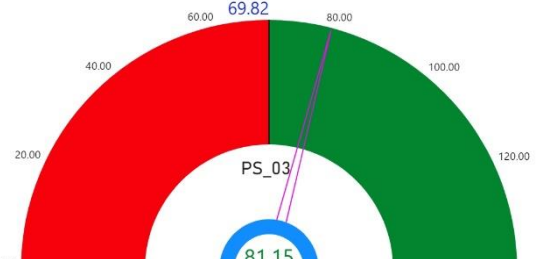
ภาพ 15 ดัชนีการพัฒนาด้านความเป็นหุ้นส่วนพัฒนาของจังหวัดพิษณุตรเทียบกับค่ากลางประเทศปี 2560 – 2564

จากผลการวิเคราะห์การเปรียบเทียบค่าดัชนีระหว่างจังหวัดและการเปรียบเทียบค่าดัชนีระหว่างปี ด้านความเป็นหุ้นส่วนพัฒนาของจังหวัดพิษณุตร พบว่ามีค่าสูงกว่าค่ากลางของประเทศ และสูงกว่าปีที่ผ่านมา จึงควรให้ความสำคัญในการพัฒนาตัวชี้วัดในมิติการพัฒนาด้านความเป็นหุ้นส่วนพัฒนาเป็นลำดับสุดท้าย ทั้งนี้ ดัชนีด้านความเป็นหุ้นส่วนพัฒนาประกอบด้วยตัวชี้วัด 4 ตัวชี้วัด แบ่งตามตัวชี้วัดที่ต้องพัฒนาและตัวชี้วัดที่มีการพัฒนาที่ดี มีรายละเอียดดังนี้

ตาราง 10 ตัวชี้วัดที่ต้องพัฒนาและตัวชี้วัดที่มีการพัฒนาที่ดีของดัชนีด้านความเป็นหุ้นส่วนพัฒนา

ตัวชี้วัด	ค่าดัชนี
1. ตัวชี้วัดที่ต้องพัฒนา (2 ตัวชี้วัด)	
ตัวชี้วัดที่แปรผันตามข้อมูล (2 ตัวชี้วัด)	
PS_02 ภาษีที่ท้องถิ่นจัดเก็บได้ต่อรายได้รวมที่ไม่รวมเงินอุดหนุนและเงินอุดหนุนเฉพาะกิจ	

ตาราง 10 ตัวชี้วัดที่ต้องพัฒนาและตัวชี้วัดที่มีการพัฒนาที่ดีของดัชนีด้านความเป็นหุ้นส่วนพัฒนา (ต่อ)

ตัวชี้วัด	ค่าดัชนี
PS_04 จำนวนองค์กรชุมชน	
<h2>2. ตัวชี้วัดที่มีการพัฒนาที่ดี (2 ตัวชี้วัด)</h2>	
<p>ตัวชี้วัดที่แปรผันตามข้อมูล (2 ตัวชี้วัด)</p>	
PS_01 ประชากรที่เข้าถึงอินเทอร์เน็ต	
PS_03 ความสามารถในการเบิกจ่ายงบประมาณของจังหวัด	

ดังนั้น การวิเคราะห์ตัวชี้วัดการพัฒนาจังหวัดพิจิตร สรุปได้ว่า ต้องให้ความสำคัญกับ มิติการพัฒนาคนเป็นอันดับแรก ได้แก่ ด้านการฝากครรภ์และการบำรุงครรภ์ในหญิงตั้งครรภ์เพื่อให้ทารกแรกเกิดมีน้ำหนักตามเกณฑ์ที่กำหนด การเจ็บป่วยหนักของประชาชนจนโรงพยาบาลต้องรับเข้าเป็นผู้ป่วยใน โอกาสการเรียนรู้ต่อหลังจากจบการศึกษาระดับมัธยมศึกษาตอนต้นเข้าสู่ระดับมัธยมศึกษาตอนปลายและอาชีวศึกษา รวมทั้งสนับสนุนให้ประชาชนให้ความสำคัญกับการศึกษา การเรียนรู้ให้บรรลุผลทางการศึกษาไปตามเกณฑ์การทดสอบทางการศึกษาขั้นพื้นฐาน และกระตุ้นให้เกิดการศึกษาต่อในระดับที่สูงที่สุดที่สามารถทำได้เป็นลำดับแรก จากนั้นจึงพัฒนาตัวชี้วัดด้านเศรษฐกิจและความมั่งคั่งเป็นลำดับที่ 2 มิติสิ่งแวดล้อมและมิติสันติภาพและยุติธรรมเป็นลำดับที่ 3 และมิติความเป็นหุ้นส่วนพัฒนาเป็นลำดับสุดท้าย ผลการวิเคราะห์ตัวชี้วัดการพัฒนาจังหวัดพิจิตร โดยใช้วิธีการเปรียบเทียบค่าดัชนีระหว่างจังหวัดและการเปรียบเทียบค่าดัชนีระหว่างปี เพื่อวิเคราะห์ลำดับความสำคัญในการพัฒนาของ 34 ตัวชี้วัด สรุปได้ดังนี้

ตาราง 11 ลำดับความสำคัญของมิติการพัฒนาจังหวัดพิจิตร

ลำดับ ความสำคัญ	ตัวชี้วัด	การพัฒนา
1	มิติการพัฒนามนุษย์ (ต่ำกว่าค่ากลาง,ต่ำกว่าปีที่ผ่านมา)	
	PP_02 ทารกแรกเกิดที่มีน้ำหนักต่ำกว่าเกณฑ์	ต้องพัฒนา
	PP_05 ประชากรที่เจ็บป่วยที่เป็นผู้ป่วยใน	ต้องพัฒนา
	PP_07 การเข้าเรียนมัธยมศึกษาตอนปลายและอาชีวศึกษา	ต้องพัฒนา
	PP_08 จำนวนปีการศึกษาเฉลี่ยประชากรไทยอายุ 15-59 ปี	ต้องพัฒนา
	PP_09 คะแนนเฉลี่ยการทดสอบ O-NET ระดับมัธยมศึกษาตอนปลาย	ต้องพัฒนา
	PP_01 สัดส่วนประชากรยากจน	มีการพัฒนาที่ดี
	PP_03 เด็ก 0-5 ปีที่มีพัฒนาการสมวัย	มีการพัฒนาที่ดี
	PP_04 อัตราการคลอดมีชีพในหญิงอายุ 15-19 ปี	มีการพัฒนาที่ดี
	PP_06 อัตราส่วนประชากรต่อแพทย์	มีการพัฒนาที่ดี
2	มิติเศรษฐกิจและความมั่งคั่ง (ต่ำกว่าค่ากลาง,สูงกว่าปีที่ผ่านมา)	
	PT_01 อัตราการเปลี่ยนแปลงของรายได้เฉลี่ยของเดือนของครัวเรือนในจังหวัด	ต้องพัฒนา
	PT_02 อัตราการเปลี่ยนแปลงของผลิตภัณฑ์จังหวัด	ต้องพัฒนา
	PT_03 มูลค่าผลิตภัณฑ์จังหวัดเฉลี่ยต่อหัว	ต้องพัฒนา
	PT_06 อัตราส่วนหนี้เฉลี่ยต่อรายได้เฉลี่ยของครัวเรือน	ต้องพัฒนา
	PT_07 ผลิตภาพแรงงาน	ต้องพัฒนา
	PT_08 แรงงานที่มีหลักประกันทางสังคม	ต้องพัฒนา
	PT_09 ครัวเรือนที่มีที่อยู่อาศัยใช้วัสดุคงทนและเป็นของตนเอง	ต้องพัฒนา
	PT_10 หมู่บ้านที่ถนนสายหลักใช้การได้ตลอดปี	ต้องพัฒนา
	PT_04 อัตราการขยายตัวรายได้ท่องเที่ยว	มีการพัฒนาที่ดี
	PT_05 อัตราการว่างงาน	มีการพัฒนาที่ดี
	PT_11 สัมประสิทธิ์ความไม่เสมอภาคของรายได้	มีการพัฒนาที่ดี

ตาราง 11 ลำดับความสำคัญของมิติการพัฒนาจังหวัดพิจิตร (ต่อ)

3	มิติสิ่งแวดล้อม (สูงกว่าค่ากลาง,ต่ำกว่าปีที่ผ่านมา)	
	PN_02 สัดส่วนปริมาณขยะที่กำจัดถูกต้องต่อปริมาณขยะที่เกิดขึ้น	ต้องพัฒนา
	PN_05 อัตราการร้องเรียนปัญหามลพิษ	ต้องพัฒนา
	PN_01 อัตราการเปลี่ยนแปลงของพื้นที่ป่าไม้ในจังหวัด	มีการพัฒนาที่ดี
	PN_03 คริวเรือนที่เข้าถึงน้ำประปา	มีการพัฒนาที่ดี
	PN_04 ประชากรที่ประสบภัยพิบัติ	มีการพัฒนาที่ดี
3	มิติสันติภาพและยุติธรรม (สูงกว่าค่ากลาง,ต่ำกว่าปีที่ผ่านมา)	
	PC_03 จำนวนผู้เข้ารับการรักษาพยาบาล	ต้องพัฒนา
	PC_04 จำนวนเจ้าหน้าที่ตำรวจ	ต้องพัฒนา
	PC_01 การแจ้งความคดี ซีวิต ร่างกาย เพศ และคดีประทุษร้ายต่อทรัพย์	มีการพัฒนาที่ดี
	PC_02 จำนวนผู้ต้องหาคดียาเสพติด	มีการพัฒนาที่ดี
	PC_05 การฆ่าตัวตายสำเร็จ	มีการพัฒนาที่ดี
4	มิติความเป็นหุ้นส่วนพัฒนา (สูงกว่าค่ากลาง,สูงกว่าปีที่ผ่านมา)	
	PS_02 ภาษีที่ท้องถิ่นจัดเก็บได้ต่อรายได้รวมที่ไม่รวมเงินอุดหนุนและเงินอุดหนุนเฉพาะกิจ	ต้องพัฒนา
	PS_04 จำนวนองค์กรชุมชน	ต้องพัฒนา
	PS_01 ประชากรที่เข้าถึงอินเทอร์เน็ต	มีการพัฒนาที่ดี
	PS_03 ความสามารถในการเบิกจ่ายงบประมาณของจังหวัด	มีการพัฒนาที่ดี

บัญชีสถิติทางการที่เกี่ยวข้องกับการพัฒนา ในระดับจังหวัด

บัญชีสถิติทางการที่เกี่ยวข้องกับการพัฒนาในระดับจังหวัด คือ บัญชีสถิติทางการจังหวัดพิจิตรประกอบด้วย

- 3.1 บัญชีสถิติทางการตามประเด็นการพัฒนาจังหวัด
- 3.2 บัญชีสถิติทางการตามตัวชี้วัดการพัฒนาจังหวัด

บัญชีสถิติทางการที่เกี่ยวข้องกับการพัฒนาในระดับจังหวัดจะประกอบด้วยชุดข้อมูลต่าง ๆ ที่สำคัญและจำเป็น ได้แก่ ชุดข้อมูลตามแผนพัฒนาจังหวัดฉบับปัจจุบัน นโยบายของผู้บริหารในจังหวัด ประเด็นสำคัญในพื้นที่ตัวชี้วัดการพัฒนาระดับจังหวัดของสำนักงานสภาพัฒนาการเศรษฐกิจและสังคมแห่งชาติ (ก้นยายน 2566) เป้าหมายการพัฒนาที่ยั่งยืน เป็นต้น ซึ่งจังหวัดพิจิตรมีบัญชีสถิติทางการที่เกี่ยวข้องกับการพัฒนาในระดับจังหวัด ดังนี้

3.1 บัญชีสถิติทางการตามประเด็นการพัฒนาจังหวัด

บัญชีสถิติทางการตามประเด็นการพัฒนาจังหวัด แสดงรายการสถิติทางการที่สำคัญและจำเป็นในการกำหนดนโยบาย ติดตาม และประเมินผลการดำเนินงานในระดับจังหวัด มีความสอดคล้องตามประเด็นการพัฒนาจังหวัดในแผนพัฒนาจังหวัดฉบับปัจจุบัน ซึ่งได้มีการทบทวนทุกปี เพื่อให้มีรายสถิติทางการที่ทันสมัย และสามารถตอบสนองการณการพัฒนาจังหวัดได้อย่างตรงเป้าหมาย วัตถุประสงค์ และตัวชี้วัดของแผนพัฒนาจังหวัด โดยประกอบด้วย

- ห่วงโซ่คุณค่า (VC)
- ปัจจัยแห่งความสำเร็จ (CSF)
- ตัวชี้วัด
- Official Statistics Identification (OS ID)
- รายการสถิติทางการ
- สถานะความพร้อมเผยแพร่ (Tier)
- หน่วยงานเจ้าของข้อมูล
- ระดับหน่วยงานเจ้าของข้อมูล
- หมายเหตุ

ในการจัดทำบัญชีสถิติทางการตามประเด็นการพัฒนาจังหวัดจะใช้ห่วงโซ่คุณค่าของประเทศไทย 140 เป้าหมายแผนแม่บทย่อย ภายใต้แผนแม่บทภายใต้ยุทธศาสตร์ชาติ (23 ประเด็น) เป็นกรอบในการวิเคราะห์ห่วงโซ่คุณค่าของประเด็นการพัฒนาจังหวัด เพื่อกำหนดรายการสถิติทางการที่สอดคล้องตามห่วงโซ่คุณค่าดังกล่าว ทำให้ได้บัญชีสถิติทางการที่สอดคล้องตามประเด็นการพัฒนาจังหวัด

3.1.1 บัญชีสถิติทางการที่สอดคล้องตามประเด็นการพัฒนาน้ำที่ 1 พัฒนาระดับการเกษตรทั้งระบบแบบครบวงจร เพื่อเพิ่มมูลค่า โดยใช้เทคโนโลยีและนวัตกรรมบนฐานการผลิตที่เป็นมิตรกับสิ่งแวดล้อม

วัตถุประสงค์

- 1) เพื่อพัฒนาโครงสร้างพื้นฐานและระบบการบริหารจัดการเพื่อคุณภาพและความยั่งยืนของภาคเกษตร
- 2) เพื่อพัฒนาภาคการเกษตรและการแปรรูปให้มีมาตรฐานและคุณภาพสูงสอดคล้องกับตลาดบนฐานเทคโนโลยีและนวัตกรรม

ตัวชี้วัด

- 1) อัตราการขยายตัวของภาคเกษตรเพิ่มขึ้น
- 2) พื้นที่เกษตรอินทรีย์/เกษตรปลอดภัยเพิ่มขึ้น
- 3) ร้อยละแปลง/ฟาร์มที่ผ่านมาตรฐาน GAP
- 4) จำนวนพื้นที่ที่ได้รับประโยชน์จากการพัฒนาแหล่งน้ำด้านการเกษตร
- 5) การพัฒนาเส้นทางสายหลักและสายรองเพิ่มขึ้น

ในการขับเคลื่อนประเด็นการพัฒนาน้ำที่ 1 พัฒนาระดับการเกษตรทั้งระบบแบบครบวงจรเพื่อเพิ่มมูลค่า โดยใช้เทคโนโลยีและนวัตกรรมบนฐานการผลิตที่เป็นมิตรกับสิ่งแวดล้อม ได้มีการวิเคราะห์สถานการณ์ แนวโน้มการพัฒนาจังหวัดพิจิตร ซึ่งจำเป็นต้องมีบัญชีสถิติทางการที่ตอบประเด็นการพัฒนาดังกล่าว โดยการได้มาซึ่งบัญชีสถิติทางการจะเริ่มจากการวิเคราะห์ห่วงโซ่คุณค่าของประเทศไทย 140 เป้าหมายแผนแม่บทย่อย ภายใต้แผนแม่บทภายใต้ยุทธศาสตร์ชาติ (23 ประเด็น) ที่สอดคล้องกับประเด็นการพัฒนาน้ำที่ 1 ของแผนพัฒนาจังหวัดพิจิตร คือ ประเด็น 3 การเกษตร ประกอบด้วย

- แผนแม่บทย่อย 3.2 เกษตรปลอดภัย

เป้าหมาย 030201 สินค้าเกษตรปลอดภัยมีมูลค่าเพิ่มขึ้น (GAP และเกษตรอินทรีย์)

เป้าหมาย 030202 ผลิตภัณฑ์เกษตรปลอดภัยของไทยได้รับการยอมรับด้านคุณภาพความปลอดภัยและคุณค่าทางโภชนาการสูงขึ้น

- แผนแม่บทย่อย 3.4 เกษตรแปรรูป

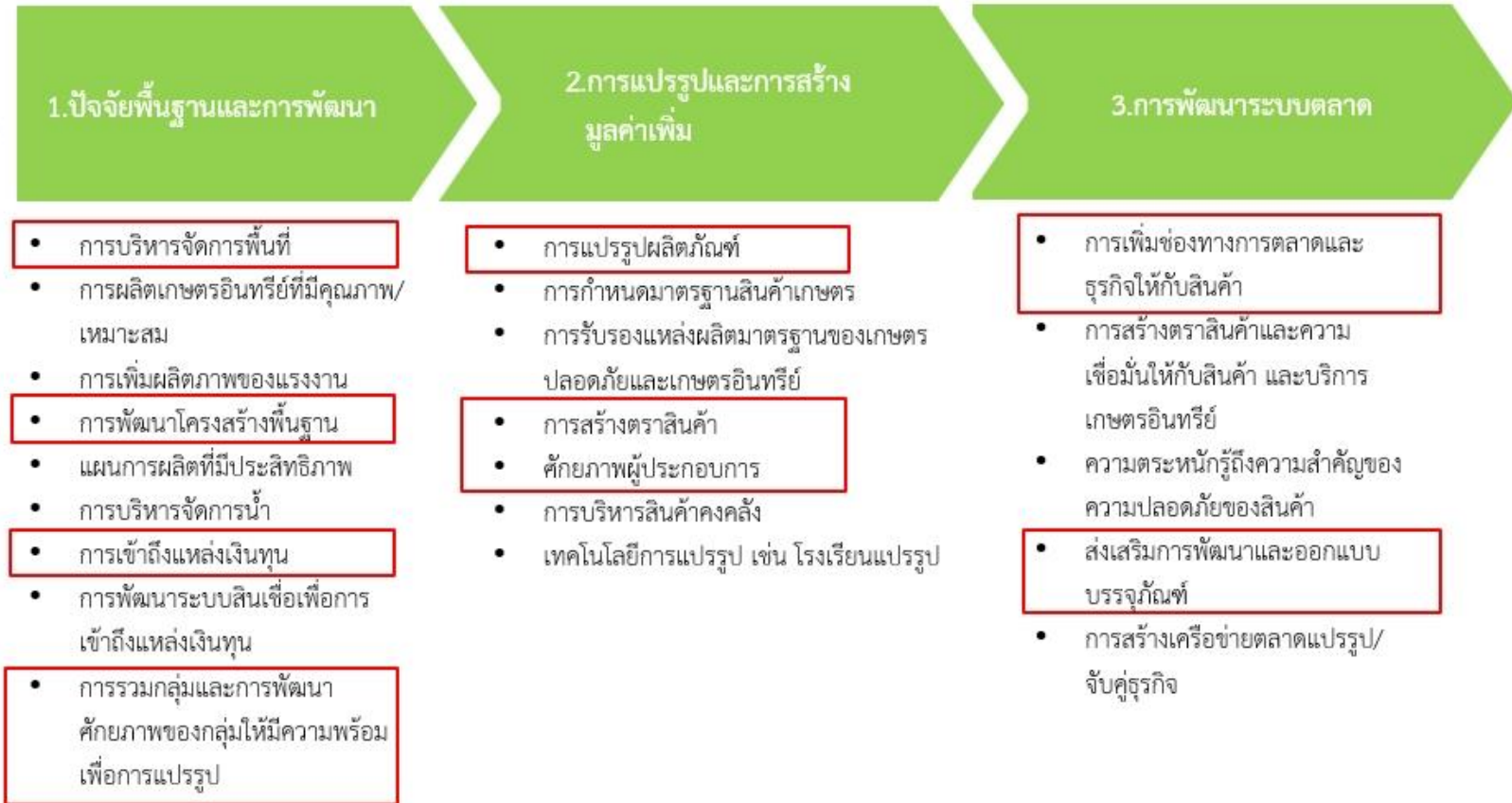
เป้าหมาย 030401 สินค้าเกษตรแปรรูปและผลิตภัณฑ์มีมูลค่าเพิ่มขึ้น

จากนั้นจัดทำห่วงโซ่คุณค่า “การพัฒนาเศรษฐกิจจากฐานการเกษตรของจังหวัดพิจิตร” ดังภาพ 16 และสามารถวิเคราะห์ห่วงโซ่คุณค่าที่สอดคล้องกับแผนพัฒนาจังหวัดพิจิตร

ในการศึกษาแผนต่าง ๆ ที่เกี่ยวข้องกับห่วงโซ่คุณค่า โดยศึกษายุทธศาสตร์ กลยุทธ์ แนวทางการพัฒนา ตลอดจนตัวชี้วัดภายใต้แผนระดับ 3 เช่น ยุทธศาสตร์เกษตรและสหกรณ์ ระยะ 20 ปี แผนปฏิบัติการเกษตรอัจฉริยะ และแผนพัฒนาสถิติสาขาเกษตร ที่สอดคล้องกับปัจจัยสู่ความสำเร็จ พร้อมทั้งกำหนดรายการสถิติที่สำคัญและเป็น ทำให้ได้บัญชีสถิติทางการตามประเด็นการพัฒนาน้ำที่ 1 คือ

บัญชีสถิติทางการ “การพัฒนาเศรษฐกิจจากฐานการเกษตรของจังหวัดพิจิตร” ดังตาราง 12

ห่วงโซ่คุณค่า “การพัฒนาเศรษฐกิจจากฐานการเกษตรของจังหวัดพิจิตร”



ภาพ 16 ห่วงโซ่คุณค่า “การพัฒนาเศรษฐกิจจากฐานการเกษตรของจังหวัดพิจิตร”

ตาราง 12 บัญชีสถิติทางการ “การพัฒนาเศรษฐกิจจากฐานการเกษตรของจังหวัดพิจิตร”

ห่วงโซ่คุณค่า (VC)	ปัจจัยแห่งความสำเร็จ (CSF)	ตัวชี้วัด	OS ID	รายการสถิติทางการ	สถานะความพร้อมเผยแพร่ (Tier)	หน่วยงานเจ้าของข้อมูล	ระดับหน่วยงานเจ้าของข้อมูล	หมายเหตุ
ปัจจัยพื้นฐานและการพัฒนา	การบริหารจัดการพื้นที่	พื้นที่ปลูกพืชเศรษฐกิจของจังหวัดแยกตามชนิด	0157	พื้นที่ปลูกพืชเศรษฐกิจหลักของจังหวัดแยกตามชนิด	Tier 1	สำนักงานเกษตรจังหวัด	จังหวัด	
ปัจจัยพื้นฐานและการพัฒนา	การบริหารจัดการพื้นที่	ผลผลิตพืชเศรษฐกิจหลักของจังหวัดแยกตามชนิด	0143	ผลผลิตพืชเศรษฐกิจหลักของจังหวัดแยกตามชนิด	Tier 1	สำนักงานเกษตรจังหวัด	จังหวัด	
ปัจจัยพื้นฐานและการพัฒนา	การบริหารจัดการพื้นที่	พื้นที่ทำการเกษตรของจังหวัด	0154	พื้นที่ทำการเกษตรของจังหวัด	Tier 1	กรมส่งเสริมการเกษตร	กรม	
ปัจจัยพื้นฐานและการพัฒนา	การบริหารจัดการพื้นที่	พื้นที่ทำการเกษตรอินทรีย์ของจังหวัด	0155	พื้นที่ทำการเกษตรอินทรีย์ของจังหวัด	Tier 1	กรมส่งเสริมการเกษตร	กรม	
ปัจจัยพื้นฐานและการพัฒนา	การบริหารจัดการพื้นที่	เนื้อที่เพาะปลูกข้าวหอมมะลินอกพื้นที่	0003	เนื้อที่เพาะปลูกข้าวหอมมะลินอกพื้นที่	Tier 1	สำนักงานเกษตรจังหวัด	จังหวัด	
ปัจจัยพื้นฐานและการพัฒนา	การบริหารจัดการพื้นที่	เนื้อที่เพาะปลูกมะม่วงน้ำดอกไม้สีทอง	0004	เนื้อที่เพาะปลูกมะม่วงน้ำดอกไม้สีทอง	Tier 1	สำนักงานเกษตรจังหวัด	จังหวัด	

ตาราง 12 บัญชีสถิติทางการ “การพัฒนาเศรษฐกิจจากฐานการเกษตรของจังหวัดพิจิตร” (ต่อ)

ห่วงโซ่คุณค่า (VC)	ปัจจัยแห่งความสำเร็จ (CSF)	ตัวชี้วัด	OS ID	รายการสถิติทางการ	สถานะความพร้อมเผยแพร่ (Tier)	หน่วยงานเจ้าของข้อมูล	ระดับหน่วยงานเจ้าของข้อมูล	หมายเหตุ
ปัจจัยพื้นฐานและการพัฒนา	การบริหารจัดการพื้นที่	การจัดประชุมหรืออบรม ในการถ่ายทอดเทคโนโลยีและองค์ความรู้	0008	การจัดประชุมหรืออบรม ในการถ่ายทอดเทคโนโลยีและองค์ความรู้	Tier 1	สำนักงานเกษตรจังหวัด	จังหวัด	
ปัจจัยพื้นฐานและการพัฒนา	การพัฒนาโครงสร้างพื้นฐาน	ปัจจัยการผลิต	0017	จำนวนเกษตรกรที่ขึ้นทะเบียน	Tier 1	กรมส่งเสริมการเกษตร	กรม	
ปัจจัยพื้นฐานและการพัฒนา	การพัฒนาโครงสร้างพื้นฐาน	ปัจจัยการผลิต	0142	ผลผลิตพืชเศรษฐกิจหลักของจังหวัดเฉลี่ยต่อไร่	Tier 1	สำนักงานเกษตรจังหวัด	จังหวัด	
ปัจจัยพื้นฐานและการพัฒนา	การพัฒนาโครงสร้างพื้นฐาน	ปัจจัยการผลิต	0025	จำนวนแรงงานภาคการเกษตร	Tier 1	สำนักงานสถิติแห่งชาติ	กรม	
ปัจจัยพื้นฐานและการพัฒนา	การพัฒนาโครงสร้างพื้นฐาน	ปัจจัยการผลิต	0091	จำนวนพื้นที่ทำเกษตรในเขตชลประทาน	Tier 1	สำนักงานเกษตรจังหวัด	จังหวัด	
ปัจจัยพื้นฐานและการพัฒนา	การพัฒนาโครงสร้างพื้นฐาน	ปัจจัยการผลิต	0092	จำนวนพื้นที่ทำเกษตรนอกเขตชลประทาน	Tier 1	สำนักงานเกษตรจังหวัด	จังหวัด	
ปัจจัยพื้นฐานและการพัฒนา	การพัฒนาโครงสร้างพื้นฐาน	ปัจจัยการผลิต	0001	เกษตรกรที่ปลูกข้าวหอมมะลินอกพื้นที่	Tier 1	สำนักงานเกษตรจังหวัด	จังหวัด	
ปัจจัยพื้นฐานและการพัฒนา	การพัฒนาโครงสร้างพื้นฐาน	ปัจจัยการผลิต	0002	เกษตรกรที่ปลูกมะม่วงน้ำดอกไม้สีทอง	Tier 1	สำนักงานเกษตรจังหวัด	จังหวัด	

ตาราง 12 บัญชีสถิติทางการ “การพัฒนาเศรษฐกิจจากฐานการเกษตรของจังหวัดพิจิตร” (ต่อ)

ห่วงโซ่คุณค่า (VC)	ปัจจัยแห่งความสำเร็จ (CSF)	ตัวชี้วัด	OS ID	รายการสถิติทางการ	สถานะความพร้อมเผยแพร่ (Tier)	หน่วยงานเจ้าของข้อมูล	ระดับหน่วยงานเจ้าของข้อมูล	หมายเหตุ
ปัจจัยพื้นฐานและการพัฒนา	การพัฒนาโครงสร้างพื้นฐาน	ปัจจัยการผลิต	0141	ผลผลิตข้าวหอมมะลินอกพื้นที่	Tier 1	สำนักงานเกษตรจังหวัด	จังหวัด	
ปัจจัยพื้นฐานและการพัฒนา	การพัฒนาโครงสร้างพื้นฐาน	ปัจจัยการผลิต	0144	ผลผลิตมะม่วงน้ำดอกไม้สีทอง	Tier 1	สำนักงานเกษตรจังหวัด	จังหวัด	
ปัจจัยพื้นฐานและการพัฒนา	การพัฒนาโครงสร้างพื้นฐาน	ปัจจัยการผลิต	0139	ผลผลิตเฉลี่ยต่อไร่ข้าวหอมมะลินอกพื้นที่	Tier 1	สำนักงานเกษตรจังหวัด	จังหวัด	
ปัจจัยพื้นฐานและการพัฒนา	การพัฒนาโครงสร้างพื้นฐาน	ปัจจัยการผลิต	0140	ผลผลิตเฉลี่ยต่อไร่มะม่วงน้ำดอกไม้สีทอง	Tier 1	สำนักงานเกษตรจังหวัด	จังหวัด	
ปัจจัยพื้นฐานและการพัฒนา	การพัฒนาโครงสร้างพื้นฐาน	ปัจจัยการผลิต	0119	ต้นทุนการปลูกต่อไร่ข้าวหอมมะลินอกพื้นที่	Tier 1	สำนักงานเกษตรจังหวัด	จังหวัด	
ปัจจัยพื้นฐานและการพัฒนา	การพัฒนาโครงสร้างพื้นฐาน	ปัจจัยการผลิต	0120	ต้นทุนการปลูกต่อไร่มะม่วงน้ำดอกไม้สีทอง	Tier 1	สำนักงานเกษตรจังหวัด	จังหวัด	
ปัจจัยพื้นฐานและการพัฒนา	การเข้าถึงแหล่งเงินทุน	จำนวนเกษตรกรที่เข้าถึงแหล่งเงินทุนในระบบ	0016	จำนวนเกษตรกรที่เข้าถึงแหล่งเงินทุนในระบบ	Tier 1	สำนักงานปลัดกระทรวงการคลัง	กรม	
ปัจจัยพื้นฐานและการพัฒนา	การเข้าถึงแหล่งเงินทุน	จำนวนเงินกู้ของเกษตรกร	0019	จำนวนเงินกู้ของเกษตรกร	Tier 1	สำนักงานปลัดกระทรวงการคลัง	กรม	
ปัจจัยพื้นฐานและการพัฒนา	การรวมกลุ่มและการพัฒนาศักยภาพของกลุ่มให้มีความพร้อมเพื่อการแปรรูป	จำนวนสหกรณ์ภาคการเกษตร	0112	จำนวนสหกรณ์ภาคการเกษตร	Tier 1	กรมส่งเสริมสหกรณ์	กรม	
ปัจจัยพื้นฐานและการพัฒนา	การรวมกลุ่มและการพัฒนาศักยภาพของกลุ่มให้มีความพร้อมเพื่อการแปรรูป	จำนวนสมาชิกสหกรณ์ภาคการเกษตร	0111	จำนวนสมาชิกสหกรณ์ภาคการเกษตร	Tier 1	กรมส่งเสริมสหกรณ์	กรม	

ตาราง 12 บัญชีสถิติทางการ “การพัฒนาเศรษฐกิจจากฐานการเกษตรของจังหวัดพิจิตร” (ต่อ)

ห่วงโซ่คุณค่า (VC)	ปัจจัยแห่งความสำเร็จ (CSF)	ตัวชี้วัด	OS ID	รายการสถิติทางการ	สถานะความพร้อมเผยแพร่ (Tier)	หน่วยงานเจ้าของข้อมูล	ระดับหน่วยงานเจ้าของข้อมูล	หมายเหตุ
ปัจจัยพื้นฐานและการพัฒนา	การรวมกลุ่มและการพัฒนาศักยภาพของกลุ่มให้มีความพร้อมเพื่อการแปรรูป	จำนวนกลุ่มเกษตรกร	0041	จำนวนกลุ่มเกษตรกร	Tier 1	กรมส่งเสริมสหกรณ์	กรม	
การแปรรูปและการสร้างมูลค่าเพิ่ม	การแปรรูปผลิตภัณฑ์	จำนวนผลิตภัณฑ์ OTOP จากผลผลิตทางการเกษตร	0076	จำนวนผลิตภัณฑ์ OTOP จากผลผลิตทางการเกษตร	Tier 1	กรมการพัฒนาชุมชน	กรม	
การแปรรูปและการสร้างมูลค่าเพิ่ม	การแปรรูปผลิตภัณฑ์	จำนวนผลิตภัณฑ์แปรรูปจากผลผลิตทางการเกษตร โดยใช้เทคโนโลยีหรือนวัตกรรมเพิ่มขึ้น	0077	จำนวนผลิตภัณฑ์แปรรูปจากผลผลิตทางการเกษตร โดยใช้เทคโนโลยีหรือนวัตกรรมเพิ่มขึ้น	Tier 1	สำนักงานอุตสาหกรรมจังหวัด	จังหวัด	
การแปรรูปและการสร้างมูลค่าเพิ่ม	การแปรรูปผลิตภัณฑ์	จำนวนสถานประกอบการแปรรูปผลผลิตทางการเกษตร	0106	จำนวนสถานประกอบการแปรรูปผลผลิตทางการเกษตร	Tier 1	สำนักงานอุตสาหกรรมจังหวัด	จังหวัด	
การแปรรูปและการสร้างมูลค่าเพิ่ม	การแปรรูปผลิตภัณฑ์	จำนวนวิสาหกิจชุมชน และการรวมกลุ่มเพื่อแปรรูปผลผลิตทางการเกษตร	0103	จำนวนวิสาหกิจชุมชน และการรวมกลุ่มเพื่อแปรรูปผลผลิตทางการเกษตร	Tier 1	กรมส่งเสริมสหกรณ์	กรม	
การแปรรูปและการสร้างมูลค่าเพิ่ม	การแปรรูปผลิตภัณฑ์	มูลค่าการจำหน่ายสินค้า OTOP ประเภทผลผลิตทางการเกษตร	0165	มูลค่าการจำหน่ายสินค้า OTOP ประเภทผลผลิตทางการเกษตร	Tier 1	กรมการพัฒนาชุมชน	กรม	
การแปรรูปและการสร้างมูลค่าเพิ่ม	การแปรรูปผลิตภัณฑ์	ร้อยละของมูลค่าการจำหน่ายสินค้า OTOP ประเภทผลผลิตทางการเกษตรเพิ่มขึ้น	0169	ร้อยละของมูลค่าการจำหน่ายสินค้า OTOP ประเภทผลผลิตทางการเกษตรเพิ่มขึ้น	Tier 1	กรมการพัฒนาชุมชน	กรม	

ตาราง 12 บัญชีสถิติทางการ “การพัฒนาเศรษฐกิจจากฐานการเกษตรของจังหวัดพิจิตร” (ต่อ)

หัวข้อคุณค่า (VC)	ปัจจัยแห่งความสำเร็จ (CSF)	ตัวชี้วัด	OS ID	รายการสถิติทางการ	สถานะความพร้อมเผยแพร่ (Tier)	หน่วยงานเจ้าของข้อมูล	ระดับหน่วยงานเจ้าของข้อมูล	หมายเหตุ
การแปรรูปและการสร้างมูลค่าเพิ่ม	การแปรรูปผลิตภัณฑ์	ราคาเฉลี่ยต่อตันข้าวหอมมะลินอกพื้นที่	0173	ราคาเฉลี่ยต่อตันข้าวหอมมะลินอกพื้นที่	Tier 1	สำนักงานพาณิชย์จังหวัด	จังหวัด	
การแปรรูปและการสร้างมูลค่าเพิ่ม	การแปรรูปผลิตภัณฑ์	ราคาเฉลี่ยต่อกิโลกรัมของมะม่วงน้ำดอกไม้สีทอง เกรดส่งออก	0172	ราคาเฉลี่ยต่อกิโลกรัมของมะม่วงน้ำดอกไม้สีทอง เกรดส่งออก	Tier 1	สำนักงานพาณิชย์จังหวัด	จังหวัด	
การแปรรูปและการสร้างมูลค่าเพิ่ม	การสร้างตราสินค้า	การเพิ่มขึ้นของผลิตภัณฑ์/สินค้าเกษตรที่ผ่านการจดทะเบียน	0046	จำนวนของผลิตภัณฑ์/สินค้าเกษตรที่ผ่านการจดทะเบียน	Tier 1	สำนักงานปลัดกระทรวงพาณิชย์	กรม	
การแปรรูปและการสร้างมูลค่าเพิ่ม	ศักยภาพผู้ประกอบการ	ร้อยละที่เพิ่มขึ้นของผู้ประกอบการที่ได้รับการพัฒนาขีดความสามารถด้านการเกษตร	0083	จำนวนผู้ประกอบการที่ได้รับการพัฒนาขีดความสามารถด้านการเกษตร	Tier 1	สำนักงานปลัดกระทรวงพาณิชย์	กรม	
การพัฒนาระบบตลาด	การเพิ่มช่องทางการตลาดและธุรกิจให้กับสินค้า	จำนวนช่องทางการจำหน่ายผลิตภัณฑ์ทางการเกษตร	0057	จำนวนช่องทางการจำหน่ายผลิตภัณฑ์ทางการเกษตร	Tier 1	สำนักงานพาณิชย์จังหวัด	จังหวัด	
การพัฒนาระบบตลาด	การเพิ่มช่องทางการตลาดและธุรกิจให้กับสินค้า	ตลาดกลางหรือตลาดค้าส่งมะม่วงน้ำดอกไม้สีทอง	0121	ตลาดกลางหรือตลาดค้าส่งมะม่วงน้ำดอกไม้สีทอง	Tier 1	สำนักงานเกษตรจังหวัด	จังหวัด	
การพัฒนาระบบตลาด	ส่งเสริมการพัฒนาและออกแบบบรรจุภัณฑ์	จำนวนผู้ประกอบการที่สร้าง Branding ผลิตภัณฑ์สินค้าทางเกษตร	0084	จำนวนผู้ประกอบการที่สร้าง Branding ผลิตภัณฑ์สินค้าทางเกษตร	Tier 1	สำนักงานปลัดกระทรวงพาณิชย์	กรม	

3.1.2 บัญชีสถิติทางการที่สอดคล้องตามประเด็นการพัฒนาคำที่ 2 พัฒนาบึงสีไฟเป็นแหล่งท่องเที่ยวเชิงนิเวศที่สำคัญของภาคเหนือตอนล่าง ยกกระตบการท่องเที่ยงที่มีศัคยภาพ มีอัตรลัคษณที่สร้างมุลค่าเพิ่มให้แก่อุมชน สู่การท่องเที่ยงสร้างสรรรค์ของจังหวดพิจิตร

วัตถุประสงค์

- 1) เพื่อพัฒนาบึงสีไฟให้เป็นแหล่งท่องเที่ยวเชิงนิเวศที่สำคัญของภาคเหนือตอนล่าง
- 2) เพื่อยกระดับการท่องเที่ยงที่มีศัคยภาพ มีอัตรลัคษณที่สร้างมุลค่าเพิ่มให้แก่อุมชน สู่การท่องเที่ยงสร้างสรรรค์

ตัวชี้วัด

- 1) ร้อยละของจำนวนนักท่องเที่ยวเพิ่มขึ้นจากปีที่ผ่านมา
- 2) รายได้จากการท่องเที่ยงเพิ่มขึ้น
- 3) อุมชนท่องเที่ยงได้รับมาตรฐานการท่องเที่ยงโดยอุมชน
- 4) จำนวนแหล่งท่องเที่ยงที่ได้รับการพัฒนาให้ได้มาตรฐาน

ในการขับเคลื่อนประเด็นการพัฒนาคำที่ 2 พัฒนาบึงสีไฟเป็นแหล่งท่องเที่ยวเชิงนิเวศที่สำคัญของภาคเหนือตอนล่าง ยกกระตบการท่องเที่ยงที่มีศัคยภาพ มีอัตรลัคษณที่สร้างมุลค่าเพิ่มให้แก่อุมชน สู่การท่องเที่ยงสร้างสรรรค์ของจังหวดพิจิตร ได้มีการวิเคราะห์สถานการณ์ แนวโน้มการพัฒนาจังหวดพิจิตร ซึ่งจำเป็นต้องมีบัญชีสถิติทางการที่ตอบประเด็นการพัฒนาคำดังกล่าว โดยการได้มาซึ่งบัญชีสถิติทางการจะเริ่มจากการวิเคราะห์ห่วงโซ่อุณค่าของประเทศไทย 140 เป้าหมาย แผนแม่บทย่อย ภายใต้แผนแม่บทย่อยได้ยุทธศาสตร์ชาติ (23 ประเด็น) ที่สอดคล้องกับประเด็นการพัฒนาคำที่ 2 ของแผนพัฒนาจังหวดพิจิตร คือ ประเด็น 5 การท่องเที่ยง ประกอบด้วย

- แผนแม่บทย่อย 5.1 การท่องเที่ยงสร้างสรรรค์และวัฒนธรรม
เป้าหมาย 050101 รายได้จากการท่องเที่ยงสร้างสรรรค์และวัฒนธรรมเพิ่มขึ้น
เป้าหมาย 050102 เมืองและอุมชนที่มีศัคยภาพด้านการท่องเที่ยงสร้างสรรรค์และวัฒนธรรมเพิ่มขึ้น

- แผนแม่บทย่อย 5.2 การท่องเที่ยงเชิงธุรกิจ
เป้าหมาย 050201 รายได้จากการท่องเที่ยงเชิงธุรกิจเพิ่มขึ้น

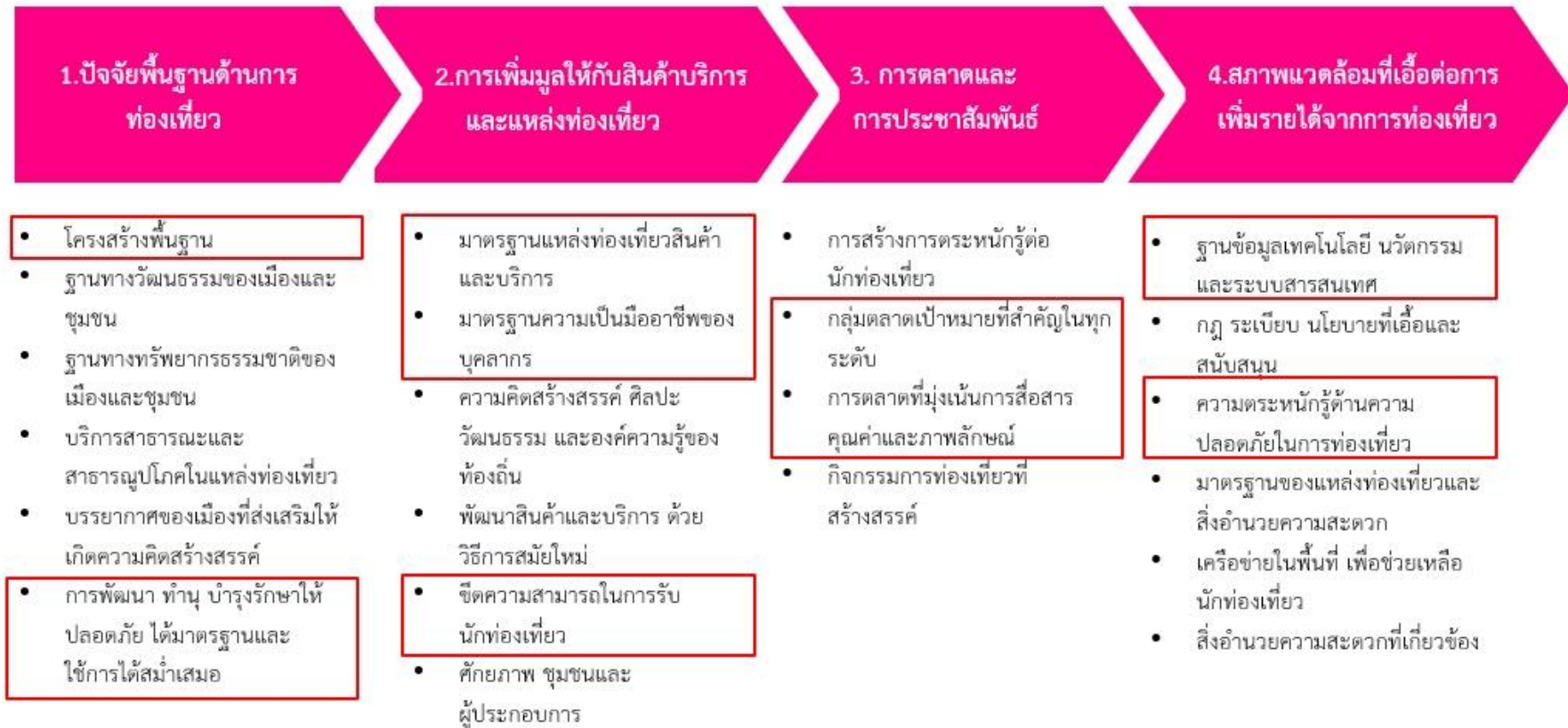
- แผนแม่บทย่อย 5.6 การพัฒนาระบบนิเวศการท่องเที่ยง
เป้าหมาย 050601 นักท่องเที่ยงมีความปลอดภัยในชีวิตและทรัพย์สินมากขึ้น
เป้าหมาย 050603 การท่องเที่ยงอย่างมีความรับผิดชอบต่อสังคมและสิ่งแวดล้อมดีขึ้น

จากนั้นจัดทำห่วงโซ่อุณค่าที่สอดคล้องกับแผนพัฒนาจังหวดพิจิตร เรื่อง “การท่องเที่ยงของจังหวดพิจิตร” ดังภาพ 17

ในการศึกษาแผนต่าง ๆ ที่เกี่ยวข้องกับห่วงโซ่อุณค่า โดยศึกษายุทธศาสตร์ กลยุทธ์ แนวทางการพัฒนา ตลอดจนตัวชี้วัดภายใต้แผนระดับ 3 เช่น แผนพัฒนาการท่องเที่ยงแห่งชาติ ที่สอดคล้องกับปัจจัยสู่

ความสำเร็จ พร้อมทั้งกำหนดรายการสถิติที่สำคัญและจำเป็น ทำให้ได้บัญชีสถิติทางการตามประเด็นการพัฒนาที่ 2 คือ บัญชีสถิติทางการ “การท่องเที่ยวของจังหวัดพิจิตร” ดังตาราง 13

ห่วงโซ่คุณค่า “การท่องเที่ยวของจังหวัดพิจิตร”



ภาพ 17 ห่วงโซ่คุณค่า “การท่องเที่ยวของจังหวัดพิจิตร”

ตาราง 13 บัญชีสถิติทางการ “การท่องเที่ยวของจังหวัดพิจิตร”

ห่วงโซ่คุณค่า (VC)	ปัจจัยแห่งความสำเร็จ (CSF)	ตัวชี้วัด	OS ID	รายการสถิติทางการ	สถานะความพร้อมเผยแพร่ (Tier)	หน่วยงานเจ้าของข้อมูล	ระดับหน่วยงานเจ้าของข้อมูล	หมายเหตุ
ปัจจัยพื้นฐานด้านการท่องเที่ยว	โครงสร้างพื้นฐาน	จำนวนแผนงาน/โครงการของส่วนราชการในแผนพัฒนาจังหวัด เพื่อพัฒนาโครงสร้างพื้นฐาน	0022	จำนวนแผนงาน/โครงการของส่วนราชการในแผนพัฒนาจังหวัด เพื่อพัฒนาโครงสร้างพื้นฐาน	Tier 1	สำนักงานปลัดกระทรวงมหาดไทย	กรม	
ปัจจัยพื้นฐานด้านการท่องเที่ยว	โครงสร้างพื้นฐาน	จำนวนงบประมาณของแผนงาน/โครงการของส่วนราชการในแผนพัฒนาจังหวัด เพื่อพัฒนาโครงสร้างพื้นฐาน	0052	จำนวนงบประมาณของแผนงาน/โครงการของส่วนราชการในแผนพัฒนาจังหวัด เพื่อพัฒนาโครงสร้างพื้นฐาน	Tier 1	สำนักงานปลัดกระทรวงมหาดไทย	กรม	
ปัจจัยพื้นฐานด้านการท่องเที่ยว	การพัฒนา ทำนุบำรุงรักษาให้ปลอดภัย ได้มาตรฐานและใช้การได้สม่ำเสมอ	จำนวนแหล่งท่องเที่ยวที่ได้รับการอนุรักษ์/ฟื้นฟู/ปรับปรุง/บูรณะและพัฒนา	0029	จำนวนแหล่งท่องเที่ยวของจังหวัด	Tier 1	สำนักงานปลัดกระทรวงการท่องเที่ยวและกีฬา	กรม	
ปัจจัยพื้นฐานด้านการท่องเที่ยว	การพัฒนา ทำนุบำรุงรักษาให้ปลอดภัย ได้มาตรฐานและใช้การได้สม่ำเสมอ	จำนวนแหล่งท่องเที่ยวที่ได้รับการอนุรักษ์/ฟื้นฟู/ปรับปรุง/บูรณะและพัฒนา	0030	จำนวนแหล่งท่องเที่ยวที่ได้รับการอนุรักษ์/ฟื้นฟู/ปรับปรุง/บูรณะและพัฒนา	Tier 1	สำนักงานปลัดกระทรวงการท่องเที่ยวและกีฬา	กรม	
ปัจจัยพื้นฐานด้านการท่องเที่ยว	การพัฒนา ทำนุบำรุงรักษาให้ปลอดภัย ได้มาตรฐานและใช้การได้สม่ำเสมอ	การรวบรวมข้อมูลด้านการท่องเที่ยวที่ครบถ้วน	0176	รายชื่อและที่ตั้งของแหล่งท่องเที่ยวทุกประเภทในจังหวัด	Tier 1	สำนักงานปลัดกระทรวงการท่องเที่ยวและกีฬา	กรม	

ตาราง 14 บัญชีสถิติทางการ “การท่องเที่ยวของจังหวัดพิจิตร” (ต่อ)

ห่วงโซ่คุณค่า (VC)	ปัจจัยแห่งความสำเร็จ (CSF)	ตัวชี้วัด	OS ID	รายการสถิติทางการ	สถานะความพร้อมเผยแพร่ (Tier)	หน่วยงานเจ้าของข้อมูล	ระดับหน่วยงานเจ้าของข้อมูล	หมายเหตุ
ปัจจัยพื้นฐานด้านการท่องเที่ยว	โครงสร้างพื้นฐาน	จำนวนป้ายบอกทางไปสู่แหล่งท่องเที่ยว	0075	จำนวนป้ายบอกทางไปสู่แหล่งท่องเที่ยว	Tier 1	กรมทางหลวงชนบท	กรม	
ปัจจัยพื้นฐานด้านการท่องเที่ยว	การพัฒนา ทำนุบำรุงรักษาให้ปลอดภัยได้มาตรฐานและใช้การได้สม่ำเสมอ	จำนวนงบประมาณการดูแลรักษาสิ่งแวดลอมเพื่อการท่องเที่ยว	0051	จำนวนงบประมาณการดูแลรักษาสิ่งแวดลอมเพื่อการท่องเที่ยว	Tier 1	สำนักงานปลัดกระทรวงการท่องเที่ยวและกีฬา	กรม	
การเพิ่มมูลค่าให้กับสินค้า บริการ และแหล่งท่องเที่ยว	มาตรฐานของแหล่งท่องเที่ยว สินค้าและบริการ	จำนวนผู้ผลิต/ผู้ประกอบการ OTOP ที่ลงทะเบียน	0086	จำนวนผู้ผลิต/ผู้ประกอบการ OTOP ที่ลงทะเบียน	Tier 1	กรมการพัฒนาชุมชน	กรม	
การเพิ่มมูลค่าให้กับสินค้า บริการ และแหล่งท่องเที่ยว	มาตรฐานของแหล่งท่องเที่ยว สินค้าและบริการ	ร้อยละที่เพิ่มขึ้นของรายได้จากการจำหน่ายสินค้า ของฝาก/ของที่ระลึก (OTOP)	0174	รายได้จากการจำหน่ายสินค้าของฝาก/ของที่ระลึก (OTOP)	Tier 1	กรมการพัฒนาชุมชน	กรม	
การเพิ่มมูลค่าให้กับสินค้า บริการ และแหล่งท่องเที่ยว	มาตรฐานของแหล่งท่องเที่ยว สินค้าและบริการ	ร้อยละของโรงแรมที่ได้รับระดับดาวเพิ่มขึ้น	0035	จำนวนโรงแรมในจังหวัด	Tier 1	สำนักงานปลัดกระทรวงการท่องเที่ยวและกีฬา	กรม	
การเพิ่มมูลค่าให้กับสินค้า บริการ และแหล่งท่องเที่ยว	มาตรฐานของแหล่งท่องเที่ยว สินค้าและบริการ	ร้อยละของรีสอร์ท/เกสเฮ้าส์ที่ได้รับการรับรองมาตรฐาน	0101	จำนวนรีสอร์ท/เกสเฮ้าส์ที่ได้รับการรับรองมาตรฐาน	Tier 1	สำนักงานปลัดกระทรวงการท่องเที่ยวและกีฬา	กรม	

ตาราง 14 บัญชีสถิติทางการ “การท่องเที่ยวของจังหวัดพิจิตร” (ต่อ)

ห่วงโซ่คุณค่า (VC)	ปัจจัยแห่งความสำเร็จ (CSF)	ตัวชี้วัด	OS ID	รายการสถิติทางการ	สถานะความพร้อมเผยแพร่ (Tier)	หน่วยงานเจ้าของข้อมูล	ระดับหน่วยงานเจ้าของข้อมูล	หมายเหตุ
การเพิ่มมูลค่าให้กับสินค้า บริการ และแหล่งท่องเที่ยว	มาตรฐานของแหล่งท่องเที่ยว สินค้าและบริการ	ร้อยละของธุรกิจที่พัก Homestay ที่ได้รับการรับรองมาตรฐาน	0063	จำนวนธุรกิจที่พัก Homestay ที่ได้รับการรับรองมาตรฐาน	Tier 1	สำนักงานปลัดกระทรวงการท่องเที่ยวและกีฬา	กรม	
การเพิ่มมูลค่าให้กับสินค้า บริการ และแหล่งท่องเที่ยว	มาตรฐานของแหล่งท่องเที่ยว สินค้าและบริการ	จำนวนธุรกิจนำเที่ยวที่ได้รับการรับรองมาตรฐาน	0064	จำนวนธุรกิจนำเที่ยวที่ได้รับการรับรองมาตรฐาน	Tier 1	กรมการท่องเที่ยว	กรม	
การเพิ่มมูลค่าให้กับสินค้า บริการ และแหล่งท่องเที่ยว	มาตรฐานของแหล่งท่องเที่ยว สินค้าและบริการ	จำนวนธุรกิจบริการที่เกี่ยวข้องเนื่องกับการท่องเที่ยว เช่น สปา ร้านอาหารที่ได้รับการรับรองมาตรฐาน	0065	จำนวนธุรกิจบริการที่เกี่ยวข้องเนื่องกับการท่องเที่ยว เช่น สปา ร้านอาหารที่ได้รับการรับรองมาตรฐาน	Tier 1	กรมการท่องเที่ยว	กรม	
การเพิ่มมูลค่าให้กับสินค้า บริการ และแหล่งท่องเที่ยว	มาตรฐานของแหล่งท่องเที่ยว สินค้าและบริการ	จำนวนธุรกิจบริการที่เกี่ยวข้องเนื่องกับการท่องเที่ยว เช่น สปา ร้านอาหารที่ได้รับการรับรองมาตรฐาน	0100	จำนวนร้านอาหารที่ได้รับการรับรองมาตรฐานของกระทรวงสาธารณสุข	Tier 1	สำนักงานปลัดกระทรวงสาธารณสุข	กรม	
การเพิ่มมูลค่าให้กับสินค้า บริการ และแหล่งท่องเที่ยว	ขีดความสามารถในการรองรับนักท่องเที่ยว	จำนวนสถานประกอบการธุรกิจท่องเที่ยว เช่น โรงแรม บริษัททัวร์ ร้านอาหาร	0107	จำนวนสถานประกอบการธุรกิจท่องเที่ยว เช่น โรงแรม บริษัททัวร์ ร้านอาหาร	Tier 1	กรมการท่องเที่ยว	กรม	
การเพิ่มมูลค่าให้กับสินค้า บริการ และแหล่งท่องเที่ยว	ขีดความสามารถในการรองรับนักท่องเที่ยว	จำนวนสถานบริการที่เชื่อมโยงกับนักท่องเที่ยว	0099	จำนวนร้านอาหารในจังหวัด	Tier 1	สำนักงานปลัดกระทรวงการท่องเที่ยวและกีฬา	กรม	

ตาราง 14 บัญชีสถิติทางการ “การท่องเที่ยวของจังหวัดพิจิตร” (ต่อ)

ห่วงโซ่คุณค่า (VC)	ปัจจัยแห่งความสำเร็จ (CSF)	ตัวชี้วัด	OS ID	รายการสถิติทางการ	สถานะความพร้อมเผยแพร่ (Tier)	หน่วยงานเจ้าของข้อมูล	ระดับหน่วยงานเจ้าของข้อมูล	หมายเหตุ
การเพิ่มมูลค่าให้กับสินค้า บริการ และแหล่งท่องเที่ยว	มาตรฐานและความเป็นมืออาชีพของบุคลากร	จำนวนมัคคุเทศก์/ผู้นำเที่ยวในจังหวัดที่ได้รับมาตรฐาน	0094	จำนวนมัคคุเทศก์/ผู้นำเที่ยว	Tier 1	กรมการท่องเที่ยว	กรม	
การเพิ่มมูลค่าให้กับสินค้า บริการ และแหล่งท่องเที่ยว	มาตรฐานและความเป็นมืออาชีพของบุคลากร	จำนวนมัคคุเทศก์/ผู้นำเที่ยวในจังหวัดที่ได้รับมาตรฐาน	0081	จำนวนผู้ขอขึ้นทะเบียนเป็นมัคคุเทศก์	Tier 2 (มีหน่วยงานรับผิดชอบ)	กรมการท่องเที่ยว	กรม	
การตลาดและการประชาสัมพันธ์	มาตรฐานและความเป็นมืออาชีพของบุคลากร	จำนวนมัคคุเทศก์/ผู้นำเที่ยวในจังหวัดที่ได้รับมาตรฐาน	0034	จำนวนโครงการอบรม/พัฒนาศักยภาพบุคลากรด้านการท่องเที่ยว	Tier 1	กรมการท่องเที่ยว	กรม	
การตลาดและการประชาสัมพันธ์	กลุ่มตลาดเป้าหมายที่สำคัญในทุกระดับ	รายได้จากการท่องเที่ยวของจังหวัดที่เพิ่มขึ้น	0066	จำนวนนักท่องเที่ยว	Tier 1	สำนักงานปลัดกระทรวงการท่องเที่ยวและกีฬา	กรม	
การตลาดและการประชาสัมพันธ์	กลุ่มตลาดเป้าหมายที่สำคัญในทุกระดับ	รายได้จากการท่องเที่ยวของจังหวัดที่เพิ่มขึ้น	0175	รายได้จากการท่องเที่ยว	Tier 1	สำนักงานปลัดกระทรวงการท่องเที่ยวและกีฬา	กรม	
การตลาดและการประชาสัมพันธ์	กลุ่มตลาดเป้าหมายที่สำคัญในทุกระดับ	รายได้จากการท่องเที่ยวของจังหวัดที่เพิ่มขึ้น	0013	ค่าใช้จ่ายต่อหัวของนักท่องเที่ยว	Tier 1	สำนักงานปลัดกระทรวงการท่องเที่ยวและกีฬา	กรม	

ตาราง 14 บัญชีสถิติทางการ “การท่องเที่ยวของจังหวัดพิจิตร” (ต่อ)

ห่วงโซ่คุณค่า (VC)	ปัจจัยแห่งความสำเร็จ (CSF)	ตัวชี้วัด	OS ID	รายการสถิติทางการ	สถานะความพร้อมเผยแพร่ (Tier)	หน่วยงานเจ้าของข้อมูล	ระดับหน่วยงานเจ้าของข้อมูล	หมายเหตุ
การตลาดและการประชาสัมพันธ์	กลุ่มตลาดเป้าหมายที่สำคัญในทุกกระดับ	รายได้จากการท่องเที่ยวของจังหวัดที่เพิ่มขึ้น	0171	ระยะเวลาการเข้าพักเฉลี่ยของนักท่องเที่ยว	Tier 1	สำนักงานปลัดกระทรวงการท่องเที่ยวและกีฬา	กรม	
การตลาดและการประชาสัมพันธ์	การตลาดที่มุ่งเน้นการสื่อสารคุณค่าและภาพลักษณ์	งบประมาณในการประชาสัมพันธ์สร้างภาพลักษณ์	0014	งบประมาณในการทำการประชาสัมพันธ์ด้านการท่องเที่ยว	Tier 1	สำนักงานปลัดกระทรวงการท่องเที่ยวและกีฬา	กรม	
การตลาดและการประชาสัมพันธ์	การตลาดที่มุ่งเน้นการสื่อสารคุณค่าและภาพลักษณ์	จำนวนครั้งของการประชาสัมพันธ์เอกลักษณ์การท่องเที่ยว	0050	จำนวนครั้งของการเผยแพร่และประชาสัมพันธ์การท่องเที่ยว	Tier 1	สำนักงานปลัดกระทรวงการท่องเที่ยวและกีฬา	กรม	
การตลาดและการประชาสัมพันธ์	การตลาดที่มุ่งเน้นการสื่อสารคุณค่าและภาพลักษณ์	จำนวนผู้ประกอบการโรงแรม รีสอร์ทที่ใช้สื่อสมัยใหม่ (Social Network) ในการประกอบการและประชาสัมพันธ์	0082	จำนวนผู้ประกอบการโรงแรม รีสอร์ทที่ใช้สื่อสมัยใหม่ (Social Network) ในการประกอบการและประชาสัมพันธ์	Tier 2 (มีหน่วยงานรับผิดชอบ)	สำนักงานปลัดกระทรวงการท่องเที่ยวและกีฬา	กรม	
สภาพแวดล้อมที่เอื้อต่อการเพิ่มรายได้จากการท่องเที่ยว	ฐานข้อมูลเทคโนโลยี นวัตกรรม และระบบสารสนเทศ	ระบบสารสนเทศ/สื่อที่นำมาใช้ในการให้บริการเพื่อส่งเสริมการท่องเที่ยว	0078	จำนวนผู้เข้าชม Website ด้านการท่องเที่ยวของจังหวัด	Tier 1	สำนักงานปลัดกระทรวงการท่องเที่ยวและกีฬา	กรม	
สภาพแวดล้อมที่เอื้อต่อการเพิ่มรายได้จากการท่องเที่ยว	ฐานข้อมูลเทคโนโลยี นวัตกรรม และระบบสารสนเทศ	ระบบสารสนเทศ/สื่อที่นำมาใช้ในการให้บริการเพื่อส่งเสริมการท่องเที่ยว	0036	จำนวนโรงแรมในจังหวัดที่มีบริการจองห้องพักผ่านทาง Internet	Tier 2 (มีหน่วยงานรับผิดชอบ)	สำนักงานปลัดกระทรวงการท่องเที่ยวและกีฬา	กรม	

ตาราง 14 บัญชีสถิติทางการ “การท่องเที่ยวของจังหวัดพิจิตร” (ต่อ)

ห่วงโซ่คุณค่า (VC)	ปัจจัยแห่งความสำเร็จ (CSF)	ตัวชี้วัด	OS ID	รายการสถิติทางการ	สถานะความพร้อมเผยแพร่ (Tier)	หน่วยงานเจ้าของข้อมูล	ระดับหน่วยงานเจ้าของข้อมูล	หมายเหตุ
สภาพแวดล้อมที่เอื้อต่อการเพิ่มรายได้จากการท่องเที่ยว	ความตระหนักรู้ด้านความปลอดภัยในการท่องเที่ยว	ร้อยละของมาตรการรักษาความปลอดภัยของนักท่องเที่ยว	0047	จำนวนคดีของนักท่องเที่ยวที่ลดลง	Tier 2 (มีหน่วยงานรับผิดชอบ)	สำนักงานตำรวจแห่งชาติ	กรม	
สภาพแวดล้อมที่เอื้อต่อการเพิ่มรายได้จากการท่องเที่ยว	ความตระหนักรู้ด้านความปลอดภัยในการท่องเที่ยว	ร้อยละของมาตรการรักษาความปลอดภัยของนักท่องเที่ยว	0116	จำนวนอุบัติเหตุที่เกิดขึ้นกับนักท่องเที่ยวที่ลดลง	Tier 2 (มีหน่วยงานรับผิดชอบ)	สำนักงานตำรวจแห่งชาติ	กรม	
สภาพแวดล้อมที่เอื้อต่อการเพิ่มรายได้จากการท่องเที่ยว	ความตระหนักรู้ด้านความปลอดภัยในการท่องเที่ยว	ร้อยละของมาตรการรักษาความปลอดภัยของนักท่องเที่ยว	0054	จำนวนจุดตรวจ เส้นทางสำคัญที่ไปสู่แหล่งท่องเที่ยวในช่วงเทศกาลท่องเที่ยว	Tier 1	กรมทางหลวงชนบท	กรม	
สภาพแวดล้อมที่เอื้อต่อการเพิ่มรายได้จากการท่องเที่ยว	ความตระหนักรู้ด้านความปลอดภัยในการท่องเที่ยว	ร้อยละของมาตรการรักษาความปลอดภัยของนักท่องเที่ยว	0039	จำนวนกล้อง CCTV ที่ติดตั้งในจังหวัด	Tier 1	ตำรวจภูธรจังหวัดพิจิตร	จังหวัด	

3.1.3 บัญชีสถิติทางการที่สอดคล้องตามประเด็นการพัฒนาที่ 3 การเสริมสร้างสังคมคุณภาพ สันติสุขอย่างยั่งยืน

วัตถุประสงค์

- 1) เพื่อพัฒนาคนทุกช่วงวัยให้มีคุณภาพชีวิตที่ดี รองรับการพัฒนาในทุกมิติ และน้อมนำศาสตร์พระราชามาสู่การปฏิบัติ
- 2) เพื่อสืบสานวัฒนธรรม ภูมิปัญญาท้องถิ่น และอัตลักษณ์ท้องถิ่น
- 3) เพื่อพัฒนาด้านการสาธารณสุข การศึกษา ให้มีมาตรฐาน ประชาชนสามารถเข้าถึงได้
- 4) เพื่อสร้างความมั่นคงปลอดภัยในชีวิตและทรัพย์สิน และอำนวยความสะดวกเป็นธรรมให้กับประชาชน
- 5) เพื่อพัฒนาโครงสร้างพื้นฐานรองรับการขยายตัวของเมือง และการเชื่อมโยงในพื้นที่จังหวัด

ตัวชี้วัด

- 1) คะแนนเฉลี่ยผลสัมฤทธิ์ทางการศึกษา (ONET) ชั้นมัธยมศึกษาตอนปลาย แต่ละวิชาผ่านเกณฑ์คะแนนร้อยละ 50 ขึ้นไป
- 2) จำนวนสถานศึกษาที่มีคุณภาพตามเกณฑ์การประกันคุณภาพภายในสถานศึกษาในระดับดีขึ้น (การศึกษาขั้นพื้นฐาน)
- 3) จำนวนสถานบริการสาธารณสุขที่ได้รับมาตรฐาน (รพ.ในสังกัดกระทรวงสาธารณสุข ผ่านการรับรอง HA ชั้น 3)
- 4) จำนวนครัวเรือนยากจนที่ได้รับความช่วยเหลือ
- 5) อัตราการว่างงานลดลง
- 6) อัตราการลดลงของยาเสพติด

ในการขับเคลื่อนประเด็นการพัฒนาที่ 3 การเสริมสร้างสังคมคุณภาพ สันติสุขอย่างยั่งยืน ได้มีการวิเคราะห์สถานการณ์ แนวโน้มการพัฒนาจังหวัดพิจิตร ซึ่งจำเป็นต้องมีบัญชีสถิติทางการที่ตอบประเด็นการพัฒนาดังกล่าว โดยการได้มาซึ่งบัญชีสถิติทางการจะเริ่มจากการวิเคราะห์ห่วงโซ่คุณค่าของประเทศไทย 140 เป้าหมายแผนแม่บทย่อย ภายใต้แผนแม่บทภายใต้ยุทธศาสตร์ชาติ (23 ประเด็น) ที่สอดคล้องกับประเด็นการพัฒนาที่ 3 ของแผนพัฒนาจังหวัดพิจิตร คือ ประเด็น 11 การพัฒนาศักยภาพคนตลอดช่วงชีวิต ประกอบด้วย

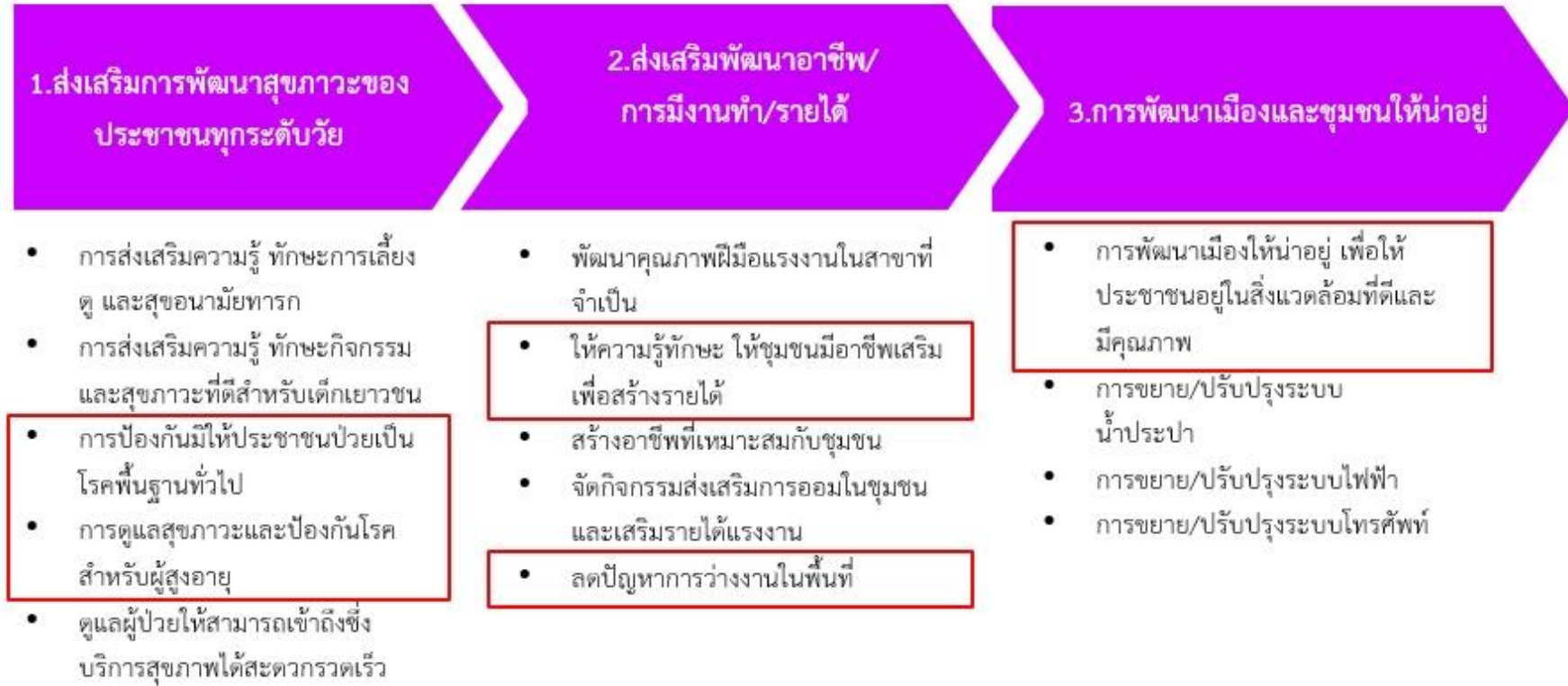
- แผนแม่บทย่อย 11.1 การสร้างสภาพแวดล้อมที่เอื้อต่อการพัฒนาและเสริมสร้างศักยภาพมนุษย์
เป้าหมาย 110101 ครอบครัวไทยมีความเข้มแข็งและมีจิตสำนึกความเป็นไทย ดำรงชีวิตแบบพอเพียงมากขึ้น
- แผนแม่บทย่อย 11.4 การพัฒนาและยกระดับศักยภาพวัยแรงงาน
เป้าหมาย 110401 แรงงานมีศักยภาพในการเพิ่มผลผลิต มีทักษะอาชีพสูง ตระหนักในความสำคัญที่จะพัฒนาตนเองให้เต็มศักยภาพ สามารถปรับตัวและเรียนรู้สิ่งใหม่ตามพลวัตของโครงสร้างอาชีพ และความต้องการของตลาดแรงงานเพิ่มขึ้น
- แผนแม่บทย่อย 11.5 การส่งเสริมศักยภาพผู้สูงอายุ

เป้าหมาย 110501 ผู้สูงอายุมีคุณภาพชีวิตที่ดี มีความมั่นคงในชีวิต มีทักษะการดำรงชีวิต
เรียนรู้พัฒนาตลอดชีวิต มีส่วนร่วมในกิจกรรมสังคม สร้างมูลค่าเพิ่ม
ให้แก่สังคมเพิ่มขึ้น

จากนั้นจัดทำห่วงโซ่คุณค่าที่สอดคล้องกับแผนพัฒนาจังหวัดพิจิตร เรื่อง “การเสริมสร้าง
สังคมคุณภาพ สันติสุขอย่างยั่งยืนของจังหวัดพิจิตร” ดังภาพ 18

ในการศึกษาแผนต่าง ๆ ที่เกี่ยวข้องกับห่วงโซ่คุณค่า โดยศึกษายุทธศาสตร์ กลยุทธ์ แนวทาง
การพัฒนา ตลอดจนตัวชี้วัดภายใต้แผนระดับ 3 เช่น แผนยุทธศาสตร์ พ.ม. ระยะ 20 ปี พ.ศ. 2560 – 2579
มาตรการขับเคลื่อนระเบียบวาระแห่งชาติ เรื่อง ผู้สูงอายุ แผนการศึกษาแห่งชาติ พ.ศ. 2560 – 2579 และ
แผนยุทธศาสตร์ชาติ 20 ปี ด้านสาธารณสุข พ.ศ. 2560 – 2579 เป็นต้น ที่สอดคล้องกับปัจจัยสู่ความสำเร็จ
พร้อมทั้งกำหนดรายการสถิติที่สำคัญและจำเป็น ทำให้ได้บัญชีสถิติทางการตามประเด็นการพัฒนาที่ 3 คือ
บัญชีสถิติทางการ “การเสริมสร้างสังคมคุณภาพ สันติสุขอย่างยั่งยืนของจังหวัดพิจิตร” ดังตาราง 14

ห่วงโซ่คุณค่า “การเสริมสร้างสังคมคุณภาพ สันติสุขอย่างยั่งยืนของจังหวัดพิจิตร”



ภาพ 18 ห่วงโซ่คุณค่า “การเสริมสร้างสังคมคุณภาพ สันติสุขอย่างยั่งยืนของจังหวัดพิจิตร”

ตาราง 14 บัญชีสถิติทางการ “การเสริมสร้างสังคมคุณภาพ สันติสุขอย่างยั่งยืนของจังหวัดพิจิตร”

ห่วงโซ่คุณค่า (VC)	ปัจจัยแห่งความสำเร็จ (CSF)	ตัวชี้วัด	OS ID	รายการสถิติทางการ	สถานะความพร้อมเผยแพร่ (Tier)	หน่วยงานเจ้าของข้อมูล	ระดับหน่วยงานเจ้าของข้อมูล	หมายเหตุ
ส่งเสริมการพัฒนาสุขภาพของประชาชนทุกระดับวัย	การป้องกันมิให้ประชาชนป่วยเป็นโรคพื้นฐานทั่วไป	จำนวนกิจกรรม/โครงการที่รณรงค์ให้ประชาชนมีสุขอนามัยที่ดี	0043	จำนวนกิจกรรม/โครงการที่รณรงค์ให้ประชาชนมีสุขอนามัยที่ดี	Tier 1	สำนักงานปลัดกระทรวงสาธารณสุข	กรม	
ส่งเสริมการพัฒนาสุขภาพของประชาชนทุกระดับวัย	การป้องกันมิให้ประชาชนป่วยเป็นโรคพื้นฐานทั่วไป	จำนวนประชากรที่เจ็บป่วยที่เป็นผู้ป่วยในลดลง	0071	จำนวนประชากรที่เจ็บป่วยที่เป็นผู้ป่วยใน	Tier 1	สำนักงานปลัดกระทรวงสาธารณสุข	กรม	
ส่งเสริมการพัฒนาสุขภาพของประชาชนทุกระดับวัย	การป้องกันมิให้ประชาชนป่วยเป็นโรคพื้นฐานทั่วไป	อัตราที่ลดลงของผู้ป่วยเรื้อรัง 7 กลุ่มโรค	0085	จำนวนผู้ป่วยเรื้อรัง 7 กลุ่มโรค	Tier 1	สำนักงานปลัดกระทรวงสาธารณสุข	กรม	
ส่งเสริมการพัฒนาสุขภาพของประชาชนทุกระดับวัย	การดูแลสุขภาพและป้องกันโรคสำหรับผู้สูงอายุ	จำนวนประชากรสูงอายุ 60 ปีขึ้นไป	0073	จำนวนประชากรสูงอายุ 60 ปีขึ้นไป	Tier 1	กรมการปกครอง	กรม	
ส่งเสริมการพัฒนาสุขภาพของประชาชนทุกระดับวัย	การดูแลสุขภาพและป้องกันโรคสำหรับผู้สูงอายุ	จำนวนผู้สูงอายุที่ไม่มีบัตรประชาชน	0089	จำนวนผู้สูงอายุที่ไม่มีบัตรประชาชน	Tier 1	ที่ทำการปกครองจังหวัดพิจิตร	จังหวัด	

ตาราง 14 บัญชีสถิติทางการ “การเสริมสร้างสังคมคุณภาพ สันติสุขอย่างยั่งยืนของจังหวัดพิจิตร” (ต่อ)

ห่วงโซ่คุณค่า (VC)	ปัจจัยแห่งความสำเร็จ (CSF)	ตัวชี้วัด	OS ID	รายการสถิติทางการ	สถานะความพร้อมเผยแพร่ (Tier)	หน่วยงานเจ้าของข้อมูล	ระดับหน่วยงานเจ้าของข้อมูล	หมายเหตุ
ส่งเสริมการพัฒนาสุขภาพของประชาชนทุกระดับวัย	การดูแลสุขภาพและป้องกันโรคสำหรับผู้สูงอายุ	จำนวนผู้สูงอายุที่ได้รับเบี้ยยังชีพ	0088	จำนวนผู้สูงอายุที่ได้รับเบี้ยยังชีพ	Tier 1	สำนักงานปลัดกระทรวงการพัฒนาสังคมและความมั่นคงของมนุษย์	กรม	
ส่งเสริมการพัฒนาสุขภาพของประชาชนทุกระดับวัย	การดูแลสุขภาพและป้องกันโรคสำหรับผู้สูงอายุ	จำนวนผู้สูงอายุที่ได้รับเบี้ยพิการ	0148	ผู้สูงอายุที่ได้รับเบี้ยพิการ	Tier 1	สำนักงานส่งเสริมการปกครองท้องถิ่นจังหวัดพิจิตร	จังหวัด	
ส่งเสริมการพัฒนาสุขภาพของประชาชนทุกระดับวัย	การดูแลสุขภาพและป้องกันโรคสำหรับผู้สูงอายุ	จำนวนผู้สูงอายุที่มีที่อยู่อาศัยไม่มั่นคง/สภาพที่อยู่อาศัยไม่เหมาะสมต่อการพักอาศัย	0150	ผู้สูงอายุที่มีที่อยู่อาศัยไม่มั่นคง/สภาพที่อยู่อาศัยไม่เหมาะสมต่อการพักอาศัย	Tier 1	สำนักงานพัฒนาสังคมและความมั่นคงของมนุษย์จังหวัดพิจิตร	จังหวัด	
ส่งเสริมการพัฒนาสุขภาพของประชาชนทุกระดับวัย	การดูแลสุขภาพและป้องกันโรคสำหรับผู้สูงอายุ	จำนวนครอบครัวที่มีเฉพาะผู้สูงอายุอาศัยกับเด็ก	0048	จำนวนผู้สูงอายุอาศัยอยู่กับเด็ก	Tier 1	สำนักงานพัฒนาสังคมและความมั่นคงของมนุษย์จังหวัดพิจิตร	จังหวัด	
ส่งเสริมการพัฒนาสุขภาพของประชาชนทุกระดับวัย	การดูแลสุขภาพและป้องกันโรคสำหรับผู้สูงอายุ	จำนวนผู้สูงอายุที่ยากจนและมีภาระต้องเลี้ยงดูบุตรหลาน	0152	ผู้สูงอายุที่ยากจนและมีภาระต้องเลี้ยงดูบุตรหลาน	Tier 1	สำนักงานพัฒนาสังคมและความมั่นคงของมนุษย์จังหวัดพิจิตร	จังหวัด	

ตาราง 14 บัญชีสถิติทางการ “การเสริมสร้างสังคมคุณภาพ สันติสุขอย่างยั่งยืนของจังหวัดพิจิตร” (ต่อ)

ห่วงโซ่คุณค่า (VC)	ปัจจัยแห่งความสำเร็จ (CSF)	ตัวชี้วัด	OS ID	รายการสถิติทางการ	สถานะความพร้อมเผยแพร่ (Tier)	หน่วยงานเจ้าของข้อมูล	ระดับหน่วยงานเจ้าของข้อมูล	หมายเหตุ
ส่งเสริมการพัฒนาสุขภาพของประชาชนทุกระดับวัย	การดูแลสุขภาพและป้องกันโรคสำหรับผู้สูงอายุ	จำนวนการส่งเสริมเงินทุนในการประกอบอาชีพให้กับผู้สูงอายุ	0009	การส่งเสริมเงินทุนในการประกอบอาชีพให้กับผู้สูงอายุ	Tier 1	สำนักงานพัฒนาสังคมและความมั่นคงของมนุษย์จังหวัดพิจิตร	จังหวัด	
ส่งเสริมการพัฒนาสุขภาพของประชาชนทุกระดับวัย	การดูแลสุขภาพและป้องกันโรคสำหรับผู้สูงอายุ	จำนวนคลังปัญญาผู้สูงอายุ	0012	คลังปัญญาผู้สูงอายุ	Tier 1	สำนักงานพัฒนาสังคมและความมั่นคงของมนุษย์จังหวัดพิจิตร	จังหวัด	
ส่งเสริมการพัฒนาสุขภาพของประชาชนทุกระดับวัย	การดูแลสุขภาพและป้องกันโรคสำหรับผู้สูงอายุ	จำนวนชมรมผู้สูงอายุ	0118	ชมรมผู้สูงอายุ	Tier 1	สำนักงานพัฒนาสังคมและความมั่นคงของมนุษย์จังหวัดพิจิตร	จังหวัด	
ส่งเสริมการพัฒนาสุขภาพของประชาชนทุกระดับวัย	การดูแลสุขภาพและป้องกันโรคสำหรับผู้สูงอายุ	จำนวนกิจกรรมของผู้สูงอายุเพื่อส่งเสริมการมีสุขภาพชีวิตที่ดี ครอบคลุมมีความสุข	0011	กิจกรรมของผู้สูงอายุเพื่อส่งเสริมการมีสุขภาพชีวิตที่ดีครอบคลุมมีความสุข	Tier 1	สำนักงานพัฒนาสังคมและความมั่นคงของมนุษย์จังหวัดพิจิตร	จังหวัด	
ส่งเสริมการพัฒนาสุขภาพของประชาชนทุกระดับวัย	การดูแลสุขภาพและป้องกันโรคสำหรับผู้สูงอายุ	จำนวนโครงการ/กิจกรรมที่เน้นการพัฒนาคุณภาพชีวิตผู้สูงอายุและผู้มีภาวะพึ่งพิง	0005	โครงการ/กิจกรรมที่เน้นการพัฒนาคุณภาพชีวิตผู้สูงอายุและผู้มีภาวะพึ่งพิง	Tier 1	สำนักงานพัฒนาสังคมและความมั่นคงของมนุษย์จังหวัดพิจิตร	จังหวัด	

ตาราง 14 บัญชีสถิติทางการ “การเสริมสร้างสังคมคุณภาพ สันติสุขอย่างยั่งยืนของจังหวัดพิจิตร” (ต่อ)

ห่วงโซ่คุณค่า (VC)	ปัจจัยแห่งความสำเร็จ (CSF)	ตัวชี้วัด	OS ID	รายการสถิติทางการ	สถานะความพร้อมเผยแพร่ (Tier)	หน่วยงานเจ้าของข้อมูล	ระดับหน่วยงานเจ้าของข้อมูล	หมายเหตุ
ส่งเสริมการพัฒนาสุขภาพของประชาชนทุกระดับวัย	การดูแลสุขภาพและป้องกันโรคสำหรับผู้สูงอายุ	จำนวนผู้สูงอายุที่ได้รับการคัดกรองสุขภาพ	0149	ผู้สูงอายุที่ได้รับการคัดกรองสุขภาพ	Tier 1	สำนักงานสาธารณสุขจังหวัดพิจิตร	จังหวัด	
ส่งเสริมการพัฒนาสุขภาพของประชาชนทุกระดับวัย	การดูแลสุขภาพและป้องกันโรคสำหรับผู้สูงอายุ	จำนวนผู้สูงอายุที่มีพฤติกรรมที่ไม่พึงประสงค์	0151	ผู้สูงอายุที่มีพฤติกรรมที่พึงประสงค์	Tier 1	สำนักงานสาธารณสุขจังหวัดพิจิตร	จังหวัด	
ส่งเสริมการพัฒนาสุขภาพของประชาชนทุกระดับวัย	การดูแลสุขภาพและป้องกันโรคสำหรับผู้สูงอายุ	จำนวนสถานพยาบาลที่มีช่องทางพิเศษบริการผู้สูงอายุ ผู้พิการให้สามารถเข้าถึงซึ่งบริการสุขภาพได้สะดวกรวดเร็ว	0177	สถานพยาบาลที่มีช่องทางพิเศษบริการผู้สูงอายุ ผู้พิการให้สามารถเข้าถึงซึ่งบริการสุขภาพได้สะดวกรวดเร็ว	Tier 1	สำนักงานสาธารณสุขจังหวัดพิจิตร	จังหวัด	
ส่งเสริมการพัฒนาสุขภาพของประชาชนทุกระดับวัย	การดูแลสุขภาพและป้องกันโรคสำหรับผู้สูงอายุ	จำนวนกิจกรรม/โครงการที่ส่งเสริมให้ความรู้ในการดูแลสุขภาพแก่ผู้สูงอายุ ผู้พิการ	0010	กิจกรรม/โครงการที่ส่งเสริมให้ความรู้ในการดูแลสุขภาพแก่ผู้สูงอายุ ผู้พิการ	Tier 1	สำนักปลัดกระทรวงสาธารณสุข	กรม	
ส่งเสริมการพัฒนาสุขภาพของประชาชนทุกระดับวัย	การดูแลสุขภาพและป้องกันโรคสำหรับผู้สูงอายุ	จำนวนผู้สูงอายุ ในกลุ่มติดสังคมที่มีความสามารถในการใช้ชีวิตประจำวัน	0147	ผู้สูงอายุ ในกลุ่มติดสังคมที่มีความสามารถในการใช้ชีวิตประจำวัน	Tier 1	สำนักงานสาธารณสุขจังหวัดพิจิตร	จังหวัด	

ตาราง 14 บัญชีสถิติทางการ “การเสริมสร้างสังคมคุณภาพ สันติสุขอย่างยั่งยืนของจังหวัดพิจิตร” (ต่อ)

ห่วงโซ่คุณค่า (VC)	ปัจจัยแห่งความสำเร็จ (CSF)	ตัวชี้วัด	OS ID	รายการสถิติทางการ	สถานะความพร้อมเผยแพร่ (Tier)	หน่วยงานเจ้าของข้อมูล	ระดับหน่วยงานเจ้าของข้อมูล	หมายเหตุ
ส่งเสริมการพัฒนาสุขภาพของประชาชนทุกระดับวัย	การดูแลสุขภาพและป้องกันโรคสำหรับผู้สูงอายุ	จำนวนผู้สูงอายุ ในกลุ่มติดบ้านที่มีความสามารถในชีวิตประจำวัน	0146	ผู้สูงอายุ ในกลุ่มติดบ้านที่มีความสามารถในชีวิตประจำวัน	Tier 1	สำนักงานสาธารณสุขจังหวัดพิจิตร	จังหวัด	
ส่งเสริมการพัฒนาสุขภาพของประชาชนทุกระดับวัย	การดูแลสุขภาพและป้องกันโรคสำหรับผู้สูงอายุ	จำนวนผู้สูงอายุ ในกลุ่มติดเตียงที่มีความสามารถในชีวิตประจำวัน	0145	ผู้สูงอายุ ในกลุ่มติดเตียงที่มีความสามารถในชีวิตประจำวัน	Tier 1	สำนักงานสาธารณสุขจังหวัดพิจิตร	จังหวัด	
ส่งเสริมการพัฒนาสุขภาพของประชาชนทุกระดับวัย	การดูแลสุขภาพและป้องกันโรคสำหรับผู้สูงอายุ	จำนวนผู้สูงอายุที่ร้องเรียนขอความช่วยเหลือกับศูนย์ดำรงธรรม	0153	ผู้สูงอายุที่ร้องเรียนขอความช่วยเหลือกับศูนย์ดำรงธรรม	Tier 1	ศูนย์ดำรงธรรมจังหวัดพิจิตร	จังหวัด	
ส่งเสริมการพัฒนาสุขภาพของประชาชนทุกระดับวัย	การดูแลสุขภาพและป้องกันโรคสำหรับผู้สูงอายุ	จำนวนนักกีฬาผู้สูงอายุ	0122	นักกีฬาผู้สูงอายุ	Tier 1	สำนักงานสาธารณสุขจังหวัดพิจิตร	จังหวัด	
ส่งเสริมการพัฒนาสุขภาพของประชาชนทุกระดับวัย	การดูแลสุขภาพและป้องกันโรคสำหรับผู้สูงอายุ	จำนวนชมรมกีฬาและนันทนาการของผู้สูงอายุ	0117	ชมรมกีฬาและนันทนาการของผู้สูงอายุ	Tier 1	สำนักงานสาธารณสุขจังหวัดพิจิตร	จังหวัด	

ตาราง 14 บัญชีสถิติทางการ “การเสริมสร้างสังคมคุณภาพ สันติสุขอย่างยั่งยืนของจังหวัดพิจิตร” (ต่อ)

ห่วงโซ่คุณค่า (VC)	ปัจจัยแห่งความสำเร็จ (CSF)	ตัวชี้วัด	OS ID	รายการสถิติทางการ	สถานะความพร้อมเผยแพร่ (Tier)	หน่วยงานเจ้าของข้อมูล	ระดับหน่วยงานเจ้าของข้อมูล	หมายเหตุ
ส่งเสริมการพัฒนาสุขภาพของประชาชนทุกระดับวัย	การดูแลสุขภาพและป้องกันโรคสำหรับผู้สูงอายุ	จำนวนโรงเรียนผู้สูงอายุ	0007	โรงเรียนผู้สูงอายุ	Tier 1	สำนักงานส่งเสริมการปกครองส่วนท้องถิ่นจังหวัดพิจิตร	จังหวัด	
ส่งเสริมการพัฒนาสุขภาพของประชาชนทุกระดับวัย	การดูแลสุขภาพและป้องกันโรคสำหรับผู้สูงอายุ	โครงการพัฒนาฝีมือแรงงานสำหรับกลุ่มเป้าหมายผู้สูงอายุ	0006	โครงการพัฒนาฝีมือแรงงานสำหรับกลุ่มเป้าหมายผู้สูงอายุ	Tier 1	สำนักงานพัฒนาฝีมือแรงงานจังหวัดพิจิตร	จังหวัด	
ส่งเสริมพัฒนาอาชีพ/การมีงานทำ/รายได้	ให้ความรู้ทักษะ ให้ชุมชนมีอาชีพเสริมเพื่อสร้างรายได้	จำนวนโครงการฝึกอบรมทักษะอาชีพให้ประชาชน	0032	จำนวนโครงการฝึกอบรมทักษะอาชีพให้ประชาชน	Tier 1	กรมพัฒนาฝีมือแรงงาน	กรม	
ส่งเสริมพัฒนาอาชีพ/การมีงานทำ/รายได้	ให้ความรู้ทักษะ ให้ชุมชนมีอาชีพเสริมเพื่อสร้างรายได้	จำนวนประชากรที่ได้รับการอบรมพัฒนาเพื่อเพิ่มทักษะอาชีพ	0072	จำนวนประชากรที่ได้รับการอบรมพัฒนาเพื่อเพิ่มทักษะอาชีพ	Tier 1	กรมพัฒนาฝีมือแรงงาน	กรม	
ส่งเสริมพัฒนาอาชีพ/การมีงานทำ/รายได้	ลดปัญหาการว่างงานในพื้นที่	จำนวนที่ลดลงของประชากรในวัยทำงานที่ไม่มีงานทำ หรือไม่ได้ประกอบอาชีพมากกว่า 6 เดือนในรอบ 1 ปี	0070	จำนวนประชากรในวัยทำงานที่ไม่มีมีงานทำ หรือไม่ได้ประกอบอาชีพมากกว่า 6 เดือนในรอบ 1 ปี	Tier 1	กรมการจัดหางาน	กรม	

ตาราง 14 บัญชีสถิติทางการ “การเสริมสร้างสังคมคุณภาพ สันติสุขอย่างยั่งยืนของจังหวัดพิจิตร” (ต่อ)

ห่วงโซ่คุณค่า (VC)	ปัจจัยแห่งความสำเร็จ (CSF)	ตัวชี้วัด	OS ID	รายการสถิติทางการ	สถานะความพร้อมเผยแพร่ (Tier)	หน่วยงานเจ้าของข้อมูล	ระดับหน่วยงานเจ้าของข้อมูล	หมายเหตุ
ส่งเสริมพัฒนาอาชีพ/การมีงานทำ/รายได้	ลดปัญหาการว่างงานในพื้นที่	จำนวนผู้มีงานทำ	0087	จำนวนผู้มีงานทำ	Tier 1	สำนักงานสถิติแห่งชาติ	กรม	
ส่งเสริมพัฒนาอาชีพ/การมีงานทำ/รายได้	ลดปัญหาการว่างงานในพื้นที่	อัตราการว่างงานของประชากรที่ลดลง	0183	อัตราการว่างงานของประชากร	Tier 1	สำนักงานสถิติแห่งชาติ	กรม	
การพัฒนาเมืองและชุมชนให้น่าอยู่	การพัฒนาเมืองให้น่าอยู่ เพื่อให้ประชาชนอยู่ในสิ่งแวดล้อมที่ดีและมีคุณภาพ	อัตราที่ลดลงของคดีอาญา	0180	อัตราการเกิดคดีอาญา	Tier 1	ตำรวจภูธรจังหวัดพิจิตร	จังหวัด	
การพัฒนาเมืองและชุมชนให้น่าอยู่	การพัฒนาเมืองให้น่าอยู่ เพื่อให้ประชาชนอยู่ในสิ่งแวดล้อมที่ดีและมีคุณภาพ	อัตราที่เพิ่มขึ้นของการจับกุมผู้ก่อคดีอาชญากรรม	0182	อัตราการจับกุมผู้ก่อคดีอาชญากรรม	Tier 1	ตำรวจภูธรจังหวัดพิจิตร	จังหวัด	
การพัฒนาเมืองและชุมชนให้น่าอยู่	การพัฒนาเมืองให้น่าอยู่ เพื่อให้ประชาชนอยู่ในสิ่งแวดล้อมที่ดีและมีคุณภาพ	อัตราที่ลดลงของคดียาเสพติด	0179	อัตราการเกิดคดียาเสพติด	Tier 1	ตำรวจภูธรจังหวัดพิจิตร	จังหวัด	

ตาราง 14 บัญชีสถิติทางการ “การเสริมสร้างสังคมคุณภาพ สันติสุขอย่างยั่งยืนของจังหวัดพิจิตร” (ต่อ)

ห่วงโซ่คุณค่า (VC)	ปัจจัยแห่งความสำเร็จ (CSF)	ตัวชี้วัด	OS ID	รายการสถิติทางการ	สถานะความพร้อมเผยแพร่ (Tier)	หน่วยงานเจ้าของข้อมูล	ระดับหน่วยงานเจ้าของข้อมูล	หมายเหตุ
การพัฒนาเมืองและชุมชนให้น่าอยู่	การพัฒนาเมืองให้น่าอยู่ เพื่อให้ประชาชนอยู่ในสิ่งแวดล้อมที่ดีและมีคุณภาพ	อัตราที่เพิ่มขึ้นของการจับกุมผู้ก่อคดียาเสพติด	0181	อัตราการจับกุมผู้ก่อคดียาเสพติด	Tier 1	ตำรวจภูธรจังหวัดพิจิตร	จังหวัด	
การพัฒนาเมืองและชุมชนให้น่าอยู่	การพัฒนาเมืองให้น่าอยู่ เพื่อให้ประชาชนอยู่ในสิ่งแวดล้อมที่ดีและมีคุณภาพ	ร้อยละของอุบัติเหตุทางถนนที่ลดลง	0080	จำนวนผู้เสียชีวิตจากอุบัติเหตุทางถนน	Tier 1	สำนักงานป้องกันและบรรเทาสาธารณภัยจังหวัดพิจิตร	จังหวัด	
การพัฒนาเมืองและชุมชนให้น่าอยู่	การพัฒนาเมืองให้น่าอยู่ เพื่อให้ประชาชนอยู่ในสิ่งแวดล้อมที่ดีและมีคุณภาพ	การรณรงค์ป้องกันอุบัติเหตุทางถนน	0042	จำนวนการจัดตั้งศูนย์รณรงค์เพื่อลดการเกิดอุบัติเหตุทางถนน	Tier 1	สำนักงานตำรวจแห่งชาติ	กรม	
การพัฒนาเมืองและชุมชนให้น่าอยู่	การพัฒนาเมืองให้น่าอยู่ เพื่อให้ประชาชนอยู่ในสิ่งแวดล้อมที่ดีและมีคุณภาพ	การรณรงค์ป้องกันอุบัติเหตุทางถนน	0055	จำนวนจุดตรวจในช่วงเทศกาลปีใหม่/สงกรานต์	Tier 1	สำนักงานตำรวจแห่งชาติ	กรม	
การพัฒนาเมืองและชุมชนให้น่าอยู่	การพัฒนาเมืองให้น่าอยู่ เพื่อให้ประชาชนอยู่ในสิ่งแวดล้อมที่ดีและมีคุณภาพ	ร้อยละของหมู่บ้าน/ชุมชน ที่มีการจัดตั้งชุดอาสาสมัครตำรวจชุมชน/ชุดรักษาความปลอดภัยหมู่บ้าน	0114	จำนวนหมู่บ้าน/ชุมชน ที่มีการจัดตั้งชุดอาสาสมัครตำรวจชุมชน/ชุดรักษาความปลอดภัยหมู่บ้าน	Tier 1	กรมการปกครอง	กรม	

ตาราง 14 บัญชีสถิติทางการ “การเสริมสร้างสังคมคุณภาพ สันติสุขอย่างยั่งยืนของจังหวัดพิจิตร” (ต่อ)

ห่วงโซ่คุณค่า (VC)	ปัจจัยแห่งความสำเร็จ (CSF)	ตัวชี้วัด	OS ID	รายการสถิติทางการ	สถานะความพร้อมเผยแพร่ (Tier)	หน่วยงานเจ้าของข้อมูล	ระดับหน่วยงานเจ้าของข้อมูล	หมายเหตุ
การพัฒนาเมืองและชุมชนให้น่าอยู่	การพัฒนาเมืองให้น่าอยู่ เพื่อให้ประชาชนอยู่ในสิ่งแวดล้อมที่ดีและมีคุณภาพ	ร้อยละที่เพิ่มขึ้นของดัชนีความก้าวหน้าคน (HA)	0168	ร้อยละของประชากรที่มีโทรศัพท์มือถือ	Tier 1	สำนักงานสถิติแห่งชาติ	กรม	
การพัฒนาเมืองและชุมชนให้น่าอยู่	การพัฒนาเมืองให้น่าอยู่ เพื่อให้ประชาชนอยู่ในสิ่งแวดล้อมที่ดีและมีคุณภาพ	ร้อยละที่เพิ่มขึ้นของดัชนีความก้าวหน้าคน (HA)	0167	ร้อยละของประชากรที่เข้าถึงอินเทอร์เน็ต	Tier 1	สำนักงานสถิติแห่งชาติ	กรม	
การพัฒนาเมืองและชุมชนให้น่าอยู่	การพัฒนาเมืองให้น่าอยู่ เพื่อให้ประชาชนอยู่ในสิ่งแวดล้อมที่ดีและมีคุณภาพ	ร้อยละที่เพิ่มขึ้นของดัชนีความก้าวหน้าคน (HA)	0115	จำนวนหมู่บ้านที่ถนนสายหลักใช้การได้ตลอดทั้งปี	Tier 1	กรมทางหลวงชนบท	กรม	

3.1.4 บัญชีสถิติทางการที่สอดคล้องตามประเด็นการพัฒนาด้านที่ 4 พื้นฟูทรัพยากรธรรมชาติ และเพิ่มประสิทธิภาพในการใช้ทรัพยากรธรรมชาติให้เกิดความสมดุล

วัตถุประสงค์

- 1) เพื่อพัฒนาการจัดการทรัพยากรธรรมชาติและสิ่งแวดล้อม และการอนุรักษ์พลังงานที่ยั่งยืน
- 2) เพื่อพัฒนาระบบบริหารจัดการน้ำของจังหวัดแบบบูรณาการ

ตัวชี้วัด

- 1) ร้อยละของจำนวนจุดความร้อนลดลงเมื่อเทียบกับปีที่ผ่านมา
- 2) จำนวนเครือข่ายความร่วมมือในการป้องกัน ฝักระวังและมีส่วนร่วมในการจัดการทรัพยากรธรรมชาติและสิ่งแวดล้อมเพิ่มขึ้น
- 3) จำนวนทรัพยากรแหล่งน้ำสาธารณะที่ได้รับการอนุรักษ์ฟื้นฟู (แหล่งน้ำธรรมชาติที่มีผิวน้ำมากกว่า 1,000 ไร่)
- 4) ร้อยละของปริมาณขยะมูลฝอยชุมชนที่ได้รับการจัดการอย่างถูกต้องตามหลักวิชาการ
- 5) จำนวนหมู่บ้าน ชุมชนที่ได้รับการเตรียมความพร้อมในการป้องกันสาธารณภัยในพื้นที่เสี่ยง
- 6) พื้นที่ที่ดิ่งได้รับการป้องกันจากการกัดเซาะ

ในการขับเคลื่อนประเด็นการพัฒนาด้านที่ 4 พื้นฟูทรัพยากรธรรมชาติ และเพิ่มประสิทธิภาพในการใช้ทรัพยากรธรรมชาติให้เกิดความสมดุล ได้มีการวิเคราะห์สถานการณ์ แนวโน้มการพัฒนาจังหวัดพิจิตร ซึ่งจำเป็น ต้องมีบัญชีสถิติทางการที่ตอบประเด็นการพัฒนาดังกล่าว โดยการได้มาซึ่งบัญชีสถิติทางการจะเริ่มจากการวิเคราะห์ห่วงโซ่คุณค่าของประเทศไทย 140 เป้าหมายแผนแม่บทย่อย ภายใต้แผนแม่บทภายใต้ยุทธศาสตร์ชาติ (23 ประเด็น) ที่สอดคล้องกับประเด็นการพัฒนาด้านที่ 4 ของแผนพัฒนาจังหวัดพิจิตร คือ

- 1) ประเด็น 6 พื้นที่และเมืองนำอยู่อัจฉริยะ ประกอบด้วย
 - แผนแม่บทย่อย 6.2 การพัฒนาพื้นที่เมือง ชนบท เกษตรกรรม และอุตสาหกรรมเชิงนิเวศที่มีการบริหารจัดการตามแผนผังภูมิณีเวศอย่างยั่งยืน
 - เป้าหมาย 060201 เมืองมีระบบจัดการสิ่งแวดล้อมและมลพิษที่มีประสิทธิภาพครอบคลุม และได้มาตรฐาน
- 2) ประเด็น 18 การเติบโตอย่างยั่งยืน ประกอบด้วย
 - แผนแม่บทย่อย 18.1 การสร้างการเติบโตอย่างยั่งยืนบนสังคมเศรษฐกิจสีเขียว
 - เป้าหมาย 180102 พื้นที่สีเขียวทุกประเภทเพิ่มขึ้น
- 3) ประเด็น 19 การบริหารจัดการน้ำทั้งระบบ ประกอบด้วย
 - แผนแม่บทย่อย 19.1 การพัฒนาการจัดการน้ำเชิงลุ่มน้ำทั้งระบบ เพื่อเพิ่มความมั่นคง ด้านน้ำของประเทศ
 - เป้าหมาย 190101 ระดับความมั่นคงด้านน้ำอุปโภค บริโภค เพิ่มขึ้นจากระดับ 3 เป็นระดับ 4

- เป้าหมาย 190102 การรับมือกับพิบัติภัยด้านน้ำเพิ่มขึ้น
- แผนแม่บทย่อย 19.2 การเพิ่มผลผลิตของน้ำทั้งระบบ ในการใช้น้ำอย่างประหยัด รู้คุณค่า และสร้างมูลค่าเพิ่มจากการใช้น้ำให้ทัดเทียมกับระดับสากล
- เป้าหมาย 190202 ระดับความมั่นคงน้ำเพื่อการพัฒนาเศรษฐกิจเพิ่มขึ้น
- เป้าหมาย 190203 ผลผลิตภาพจากการใช้น้ำเพิ่มขึ้น

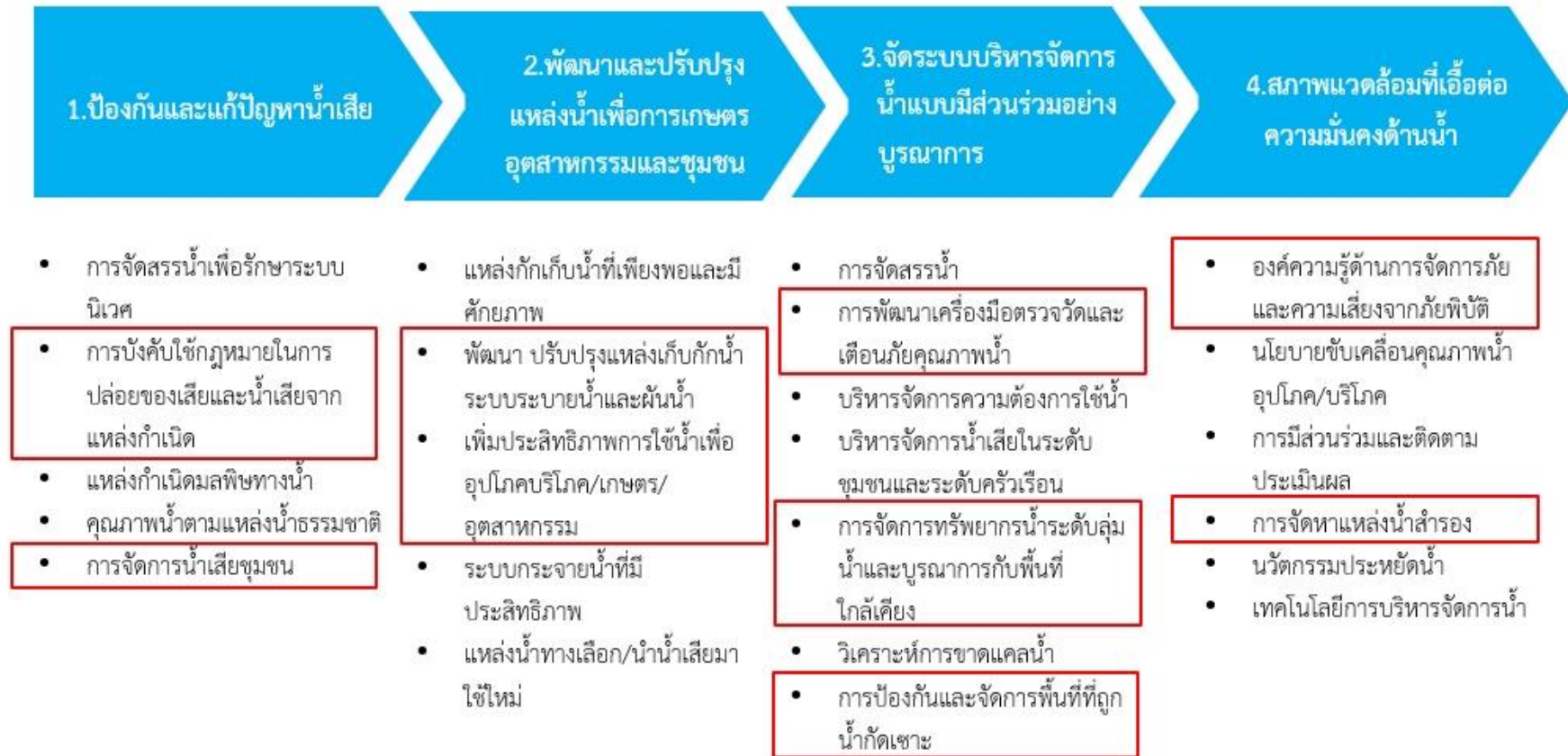
จากตัวชี้วัดและแผนแม่บทภายใต้ยุทธศาสตร์ชาติ (23 ประเด็น) สามารถวิเคราะห์ห่วงโซ่คุณค่าที่สอดคล้องกับแผนพัฒนาจังหวัดพิจิตร โดยภายใต้ประเด็น 19 แผนแม่บทย่อย 19.1 และ 19.2 จะได้ห่วงโซ่คุณค่าเกี่ยวกับการบริหารจัดการน้ำของจังหวัดพิจิตร ประเด็น 6 แผนแม่บทย่อย 6.2 จะได้ห่วงโซ่คุณค่าเกี่ยวกับการบริหารจัดการขยะของจังหวัดพิจิตร และประเด็น 18 แผนแม่บทย่อย 18.1 จะได้ห่วงโซ่คุณค่าเกี่ยวกับการอนุรักษ์ ฟื้นฟู ทรัพยากรธรรมชาติ เพิ่มพื้นที่สีเขียว ซึ่งสามารถจัดทำห่วงโซ่คุณค่า ได้ดังนี้

- 1) ห่วงโซ่คุณค่า “การบริหารจัดการน้ำของจังหวัดพิจิตร” ดังภาพ 19
- 2) ห่วงโซ่คุณค่า “การบริหารจัดการขยะมูลฝอยของจังหวัดพิจิตร” ดังภาพ 20
- 3) ห่วงโซ่คุณค่า “การอนุรักษ์ ฟื้นฟู ทรัพยากรธรรมชาติ เพิ่มพื้นที่สีเขียวของจังหวัดพิจิตร” ดังภาพ 21

ในการศึกษาแผนต่าง ๆ ที่เกี่ยวข้องกับห่วงโซ่คุณค่า โดยศึกษายุทธศาสตร์ กลยุทธ์ แนวทางการพัฒนา ตลอดจนตัวชี้วัดภายใต้แผนระดับ 3 เช่น แผนแม่บทการบริหารจัดการทรัพยากรน้ำ 20 ปี (พ.ศ. 2561-2580) แผนปฏิบัติการราชการกรมป่าไม้ แผนยุทธศาสตร์กระทรวงทรัพยากรธรรมชาติและสิ่งแวดล้อม แผนยุทธศาสตร์กรมป้องกันและบรรเทาสาธารณภัย และยุทธศาสตร์กรมป่าไม้ พ.ศ. 2560 – 2579 ที่สอดคล้องกับปัจจัยสู่ความสำเร็จ พร้อมทั้งกำหนดรายการสถิติที่สำคัญและจำเป็น ทำให้ได้บัญชีสถิติทางการตามประเด็นการพัฒนาดังนี้ 4 คือ

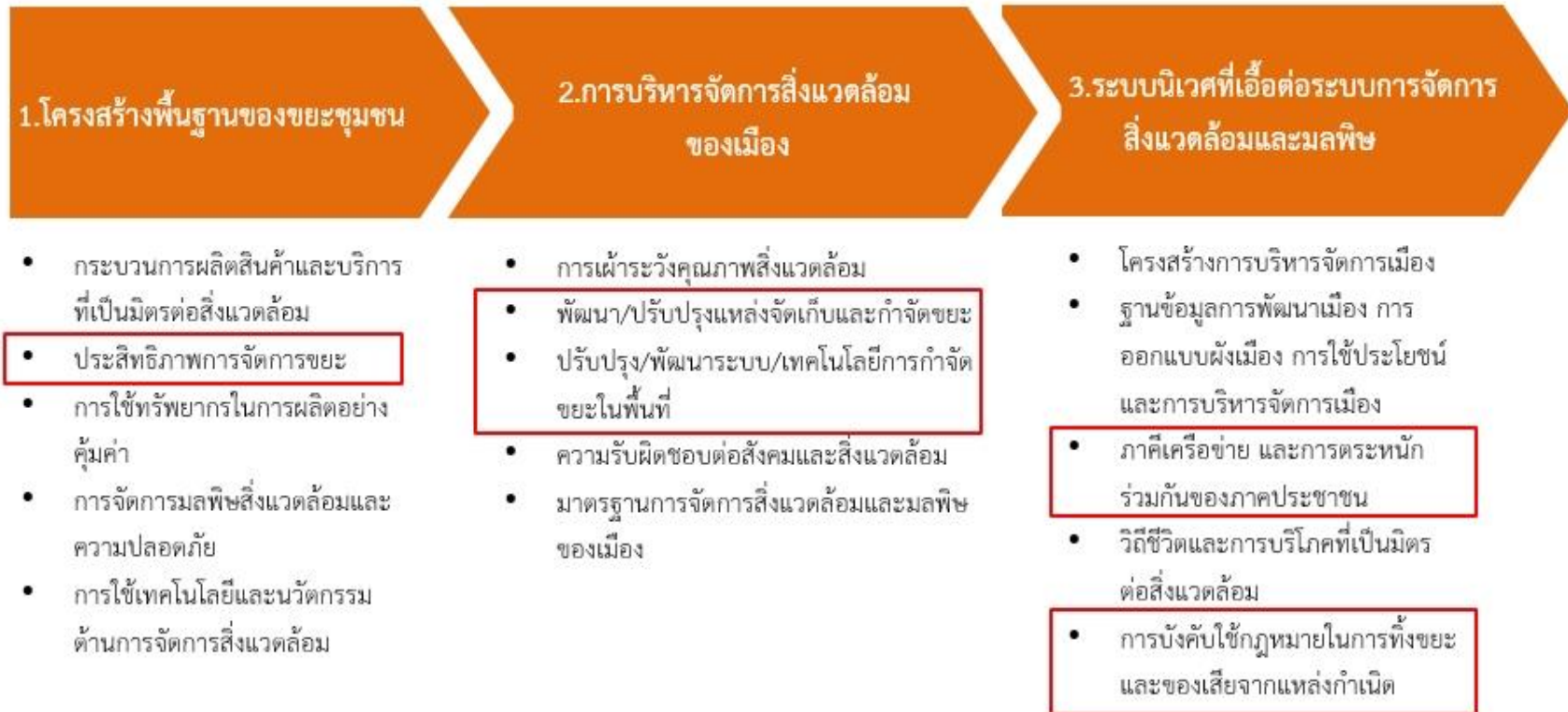
- 1) บัญชีสถิติทางการ “การบริหารจัดการน้ำของจังหวัดพิจิตร” ดังตาราง 15
- 2) บัญชีสถิติทางการ “การบริหารจัดการขยะมูลฝอยของจังหวัดพิจิตร” ดังตาราง 16
- 3) บัญชีสถิติทางการ “การอนุรักษ์ ฟื้นฟู ทรัพยากรธรรมชาติ เพิ่มพื้นที่สีเขียวของจังหวัดพิจิตร” ดังตาราง 17

ห่วงโซ่คุณค่า “การบริหารจัดการน้ำของจังหวัดพิจิตร”



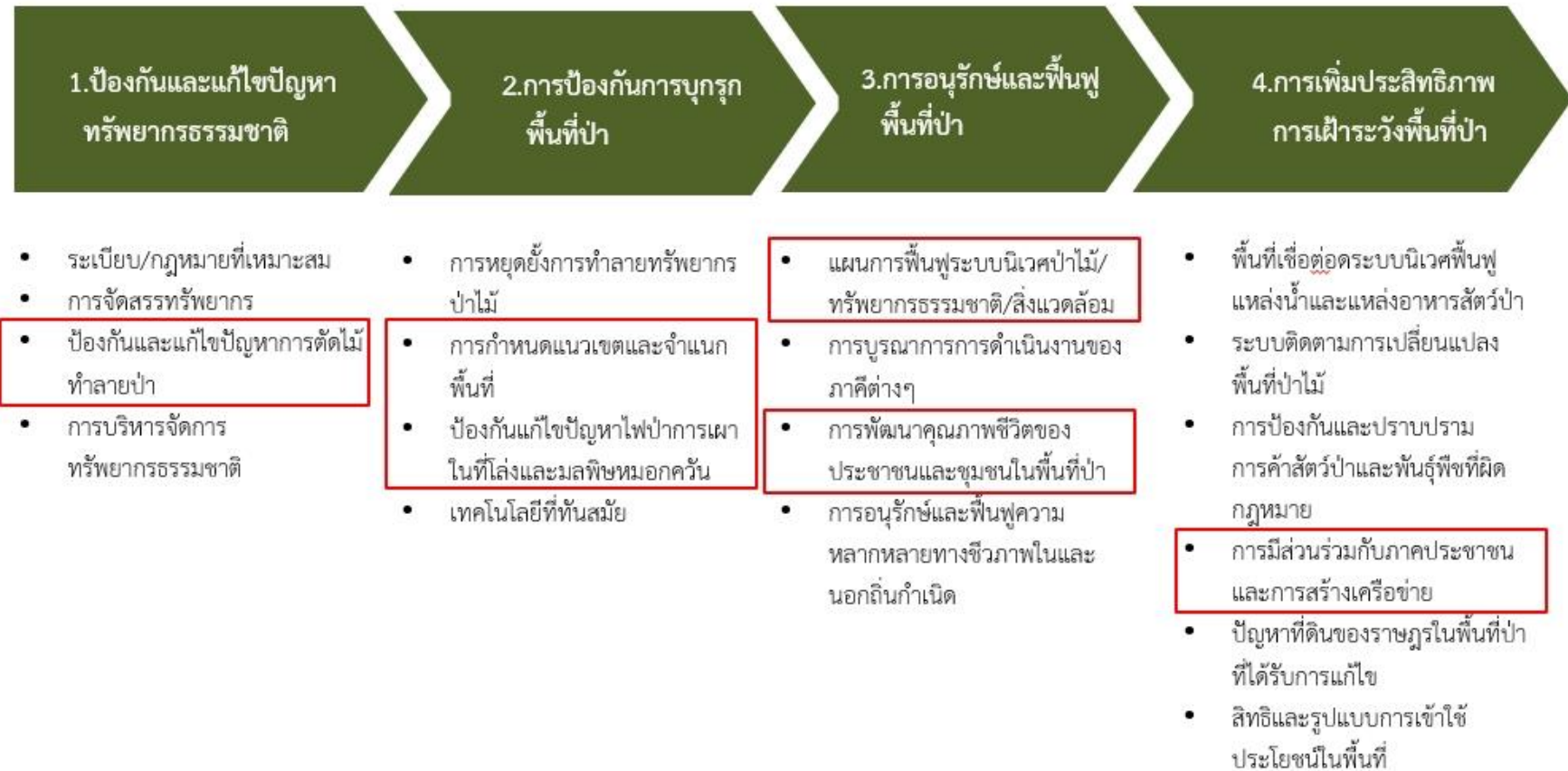
ภาพ 19 ห่วงโซ่คุณค่า “การบริหารจัดการน้ำของจังหวัดพิจิตร”

ห่วงโซ่คุณค่า “การบริหารจัดการขยะมูลฝอยของจังหวัดพิจิตร”



ภาพ 20 ห่วงโซ่คุณค่า “การบริหารจัดการขยะมูลฝอยของจังหวัดพิจิตร”

ห่วงโซ่คุณค่า “การอนุรักษ์ ป่าชุมชน ทรัพยากรธรรมชาติ เพิ่มพื้นที่สีเขียวของจังหวัดพิจิตร”



ภาพ 21 ห่วงโซ่คุณค่า “การอนุรักษ์ ป่าชุมชน ทรัพยากรธรรมชาติ เพิ่มพื้นที่สีเขียวของจังหวัดพิจิตร”

ตาราง 15 บัญชีสถิติทางการ “การบริหารจัดการน้ำของจังหวัดพิจิตร”

ห่วงโซ่คุณค่า (VC)	ปัจจัยแห่งความสำเร็จ (CSF)	ตัวชี้วัด	OS ID	รายการสถิติทางการ	สถานะความพร้อมเผยแพร่ (Tier)	หน่วยงานเจ้าของข้อมูล	ระดับหน่วยงานเจ้าของข้อมูล	หมายเหตุ
ป้องกันและแก้ปัญหาภัยน้ำเสีย	การจัดการน้ำเสียชุมชน	จำนวนจุดบำบัดน้ำเสียชุมชนเพิ่มขึ้น	0059	จำนวนชุมชนเมือง	Tier 1	กรมการปกครอง	กรม	
ป้องกันและแก้ปัญหาภัยน้ำเสีย	การจัดการน้ำเสียชุมชน	จำนวนจุดบำบัดน้ำเสียชุมชนเพิ่มขึ้น	0056	จำนวนจุดบำบัดน้ำเสียชุมชน	Tier 1	กรมส่งเสริมการปกครองท้องถิ่น	กรม	
ป้องกันและแก้ปัญหาภัยน้ำเสีย	การบังคับใช้กฎหมายในการปล่อยของเสียและน้ำเสียจากแหล่งกำเนิด	จำนวนเรื่องร้องเรียนความเดือดร้อนจากการปล่อยของเสีย/น้ำเสีย	0021	จำนวนเรื่องร้องเรียนความเดือดร้อนจากการปล่อยของเสีย/น้ำเสีย	Tier 1	กรมการปกครอง	กรม	
พัฒนาและปรับปรุงแหล่งน้ำเพื่อการเกษตร อุตสาหกรรม และชุมชน	พัฒนา ปรับปรุงแหล่งกักเก็บน้ำ ระบบระบายน้ำและฝนน้	จำนวนโครงการพัฒนาปรับปรุงแหล่งกักเก็บน้ำ ระบบระบายน้ำและฝนน้	0033	จำนวนโครงการพัฒนาปรับปรุงแหล่งกักเก็บน้ำ ระบบระบายน้ำและฝนน้	Tier 1	กรมชลประทาน	กรม	
พัฒนาและปรับปรุงแหล่งน้ำเพื่อการเกษตร อุตสาหกรรม และชุมชน	พัฒนา ปรับปรุงแหล่งกักเก็บน้ำ ระบบระบายน้ำและฝนน้	จำนวนงบประมาณพัฒนาปรับปรุงแหล่งกักเก็บน้ำ ระบบระบายน้ำและฝนน้	0053	จำนวนงบประมาณพัฒนาปรับปรุงแหล่งกักเก็บน้ำ ระบบระบายน้ำและฝนน้	Tier 1	กรมชลประทาน	กรม	

ตาราง 15 บัญชีสถิติทางการ “การบริหารจัดการน้ำของจังหวัดพิจิตร” (ต่อ)

ห่วงโซ่คุณค่า (VC)	ปัจจัยแห่งความสำเร็จ (CSF)	ตัวชี้วัด	OS ID	รายการสถิติทางการ	สถานะความพร้อมเผยแพร่ (Tier)	หน่วยงานเจ้าของข้อมูล	ระดับหน่วยงานเจ้าของข้อมูล	หมายเหตุ
พัฒนาและปรับปรุงแหล่งน้ำเพื่อการเกษตร อุตสาหกรรม และชุมชน	เพิ่มประสิทธิภาพการใช้น้ำเพื่ออุปโภคและบริโภค/อุตสาหกรรม	ปริมาณการใช้น้ำของชุมชน/อุตสาหกรรม	0126	ปริมาณการใช้น้ำต่อครัวเรือน (ลบ.ม.)	Tier 1	การประปาส่วนภูมิภาค	กรม	
พัฒนาและปรับปรุงแหล่งน้ำเพื่อการเกษตร อุตสาหกรรม และชุมชน	เพิ่มประสิทธิภาพการใช้น้ำเพื่ออุปโภคและบริโภค/อุตสาหกรรม	ปริมาณการใช้น้ำของชุมชน/อุตสาหกรรม	0125	ปริมาณการใช้น้ำในภาคอุตสาหกรรม (ลบ.ม.)	Tier 1	การประปาส่วนภูมิภาค	กรม	
จัดระบบบริหารจัดการน้ำแบบมีส่วนร่วมอย่างบูรณาการ	การพัฒนาเครื่องมือตรวจวัดและเตือนภัยคุณภาพน้ำ	จำนวนสถานีตรวจวัดคุณภาพน้ำในจุดที่กำหนด	0108	จำนวนสถานีตรวจวัดคุณภาพน้ำในจุดที่กำหนด	Tier 1	สำนักงานปลัดกระทรวงทรัพยากรธรรมชาติและสิ่งแวดล้อม	กรม	
จัดระบบบริหารจัดการน้ำแบบมีส่วนร่วมอย่างบูรณาการ	การพัฒนาเครื่องมือตรวจวัดและเตือนภัยคุณภาพน้ำ	จำนวนสถานีวัดระดับน้ำในจุดที่กำหนด	0109	จำนวนสถานีวัดระดับน้ำในจุดที่กำหนด	Tier 1	กรมชลประทาน	กรม	

ตาราง 15 บัญชีสถิติทางการ “การบริหารจัดการน้ำของจังหวัดพิจิตร” (ต่อ)

ห่วงโซ่คุณค่า (VC)	ปัจจัยแห่งความสำเร็จ (CSF)	ตัวชี้วัด	OS ID	รายการสถิติทางการ	สถานะความพร้อมเผยแพร่ (Tier)	หน่วยงานเจ้าของข้อมูล	ระดับหน่วยงานเจ้าของข้อมูล	หมายเหตุ
จัดระบบบริหารจัดการน้ำแบบมีส่วนร่วมอย่างบูรณาการ	การพัฒนาเครื่องมือตรวจวัดและเตือนภัยคุณภาพน้ำ	ปริมาณน้ำฝน	0137	ปริมาณน้ำฝน	Tier 1	สถานีอุตุนิยมวิทยาพิจิตร	จังหวัด	
จัดระบบบริหารจัดการน้ำแบบมีส่วนร่วมอย่างบูรณาการ	การจัดการทรัพยากรน้ำระดับลุ่มน้ำแบบบูรณาการกับพื้นที่ใกล้เคียง	พื้นที่เก็บน้ำหน้าน้ำมากเพิ่มขึ้น	0090	จำนวนพื้นที่เก็บน้ำหน้าน้ำมาก	Tier 1	กรมชลประทาน	กรม	
จัดระบบบริหารจัดการน้ำแบบมีส่วนร่วมอย่างบูรณาการ	การจัดการทรัพยากรน้ำระดับลุ่มน้ำแบบบูรณาการกับพื้นที่ใกล้เคียง	พื้นที่หน้าแล้งที่ไม่มีน้ำใช้ลดลง	0093	จำนวนพื้นที่หน้าแล้งที่ไม่มีน้ำใช้	Tier 1	โครงการชลประทานพิจิตร	จังหวัด	
จัดระบบบริหารจัดการน้ำแบบมีส่วนร่วมอย่างบูรณาการ	การจัดการทรัพยากรน้ำระดับลุ่มน้ำแบบบูรณาการกับพื้นที่ใกล้เคียง	ปริมาณหนอง บึง ที่ได้รับการพัฒนา ปรับปรุงเพิ่มขึ้น	0138	ปริมาณหนอง บึง ที่ได้รับการพัฒนา ปรับปรุง	Tier 2 (มีหน่วยงานรับผิดชอบ)	กรมชลประทาน	กรม	

ตาราง 15 บัญชีสถิติทางการ “การบริหารจัดการน้ำของจังหวัดพิจิตร” (ต่อ)

ห่วงโซ่คุณค่า (VC)	ปัจจัยแห่งความสำเร็จ (CSF)	ตัวชี้วัด	OS ID	รายการสถิติทางการ	สถานะความพร้อมเผยแพร่ (Tier)	หน่วยงานเจ้าของข้อมูล	ระดับหน่วยงานเจ้าของข้อมูล	หมายเหตุ
จัดระบบบริหารจัดการน้ำแบบมีส่วนร่วมอย่างบูรณาการ	การป้องกันและจัดการพื้นที่ที่ถูกรบกวนกักเซาะ	จำนวนแห่งและความยาวของเขื่อนป้องกันน้ำกัดเซาะตลิ่ง	0026	จำนวนแห่งและความยาวของเขื่อนป้องกันน้ำกัดเซาะตลิ่ง	Tier 1	สำนักงานโยธาธิการและผังเมืองจังหวัด	จังหวัด	
สภาพแวดล้อมที่เอื้อต่อความมั่นคงด้านน้ำ	การจัดการแหล่งน้ำสำรอง	จำนวนแหล่งน้ำสำรองที่เพิ่มขึ้น	0067	จำนวนบ่อน้ำเพื่อการเกษตรนอกเขตชลประทาน	Tier 1	กรมพัฒนาที่ดิน	กรม	
สภาพแวดล้อมที่เอื้อต่อความมั่นคงด้านน้ำ	การจัดการแหล่งน้ำสำรอง	จำนวนแหล่งน้ำสำรองที่เพิ่มขึ้น	0068	จำนวนบ่อบาดาลที่ใช้ในการเกษตร	Tier 1	สำนักงานทรัพยากรธรรมชาติและสิ่งแวดล้อมจังหวัดพิจิตร	จังหวัด	
สภาพแวดล้อมที่เอื้อต่อความมั่นคงด้านน้ำ	การจัดการแหล่งน้ำสำรอง	จำนวนแหล่งน้ำสำรองที่เพิ่มขึ้น	0028	จำนวนแห่งที่ติดตั้งระบบสูบน้ำโดยใช้แผงโซลาร์เซลล์ของจังหวัดพิจิตร	Tier 1	สำนักงานพลังงานจังหวัดพิจิตร	จังหวัด	

ตาราง 15 บัญชีสถิติทางการ “การบริหารจัดการน้ำของจังหวัดพิจิตร” (ต่อ)

ห่วงโซ่คุณค่า (VC)	ปัจจัยแห่งความสำเร็จ (CSF)	ตัวชี้วัด	OS ID	รายการสถิติทางการ	สถานะความพร้อมเผยแพร่ (Tier)	หน่วยงานเจ้าของข้อมูล	ระดับหน่วยงานเจ้าของข้อมูล	หมายเหตุ
สภาพแวดล้อมที่เอื้อต่อความมั่นคงด้านน้ำ	องค์ความรู้ด้านการจัดการภัยและความเสี่ยงจากภัยพิบัติ	การเตรียมความพร้อมเมื่อเกิดภัยพิบัติเพิ่มขึ้น	0031	จำนวนโครงการที่จัดอบรมเพื่อเพิ่มองค์ความรู้ด้านการจัดการภัยและความเสี่ยงจากภัยพิบัติให้แก่บุคลากร	Tier 1	กรมป้องกันและบรรเทาสาธารณภัย	กรม	
สภาพแวดล้อมที่เอื้อต่อความมั่นคงด้านน้ำ	องค์ความรู้ด้านการจัดการภัยและความเสี่ยงจากภัยพิบัติ	การเตรียมความพร้อมเมื่อเกิดภัยพิบัติเพิ่มขึ้น	0069	จำนวนบุคลากรที่เข้ารับการอบรมเพื่อเพิ่มองค์ความรู้ด้านการจัดการภัยและความเสี่ยงจากภัยพิบัติ	Tier 1	สำนักงานป้องกันและบรรเทาสาธารณภัยจังหวัด	จังหวัด	
สภาพแวดล้อมที่เอื้อต่อความมั่นคงด้านน้ำ	องค์ความรู้ด้านการจัดการภัยและความเสี่ยงจากภัยพิบัติ	การเตรียมความพร้อมเมื่อเกิดภัยพิบัติเพิ่มขึ้น	0097	จำนวนระบบเฝ้าระวังและเตือนภัย เมื่อมีความเสี่ยงในการเกิดภัยพิบัติ	Tier 1	สำนักงานป้องกันและบรรเทาสาธารณภัยจังหวัด	จังหวัด	

ตาราง 16 บัญชีสถิติทางการ “การบริหารจัดการขยะมูลฝอยของจังหวัดพิจิตร”

ห่วงโซ่คุณค่า (VC)	ปัจจัยแห่งความสำเร็จ (CSF)	ตัวชี้วัด	OS ID	รายการสถิติทางการ	สถานะความพร้อมเผยแพร่ (Tier)	หน่วยงานเจ้าของข้อมูล	ระดับหน่วยงานเจ้าของข้อมูล	หมายเหตุ
โครงสร้างพื้นฐานของขยะชุมชน	ประสิทธิภาพการจัดการขยะ	ปริมาณขยะที่เกิดขึ้นและถูกนำไปกำจัด	0129	ปริมาณขยะที่เกิดขึ้น	Tier 1	กรมส่งเสริมการปกครองท้องถิ่น	กรม	
โครงสร้างพื้นฐานของขยะชุมชน	ประสิทธิภาพการจัดการขยะ	ปริมาณขยะที่เกิดขึ้นและถูกนำไปกำจัด	0132	ปริมาณขยะที่ถูกนำไปใช้ประโยชน์	Tier 1	กรมส่งเสริมการปกครองท้องถิ่น	กรม	
โครงสร้างพื้นฐานของขยะชุมชน	ประสิทธิภาพการจัดการขยะ	ปริมาณขยะที่เกิดขึ้นและถูกนำไปกำจัด	0133	ปริมาณขยะที่มีการเก็บขนไปกำจัด	Tier 1	กรมส่งเสริมการปกครองท้องถิ่น	กรม	
โครงสร้างพื้นฐานของขยะชุมชน	ประสิทธิภาพการจัดการขยะ	ปริมาณขยะที่เกิดขึ้นและถูกนำไปกำจัด	0136	ปริมาณขยะสะสม	Tier 1	กรมส่งเสริมการปกครองท้องถิ่น	กรม	
โครงสร้างพื้นฐานของขยะชุมชน	ประสิทธิภาพการจัดการขยะ	ปริมาณขยะที่เกิดขึ้นและถูกนำไปกำจัด	0131	ปริมาณขยะที่กำจัดถูกต้อง	Tier 1	กรมส่งเสริมการปกครองท้องถิ่น	กรม	
โครงสร้างพื้นฐานของขยะชุมชน	ประสิทธิภาพการจัดการขยะ	ปริมาณขยะที่เกิดขึ้นและถูกนำไปกำจัด	0130	ปริมาณขยะที่กำจัดไม่ถูกต้อง	Tier 1	กรมส่งเสริมการปกครองท้องถิ่น	กรม	

ตาราง 16 บัญชีสถิติทางการ “การบริหารจัดการขยะมูลฝอยของจังหวัดพิจิตร” (ต่อ)

ห่วงโซ่คุณค่า (VC)	ปัจจัยแห่งความสำเร็จ (CSF)	ตัวชี้วัด	OS ID	รายการสถิติทางการ	สถานะความพร้อมเผยแพร่ (Tier)	หน่วยงานเจ้าของข้อมูล	ระดับหน่วยงานเจ้าของข้อมูล	หมายเหตุ
โครงสร้างพื้นฐานของขยะชุมชน	ประสิทธิภาพการจัดการขยะ	ปริมาณขยะที่เกิดขึ้นและถูกนำไปกำจัด	0128	ปริมาณการกำจัดขยะต่อวัน	Tier 1	กรมส่งเสริมการปกครองท้องถิ่น	กรม	
โครงสร้างพื้นฐานของขยะชุมชน	ประสิทธิภาพการจัดการขยะ	ปริมาณขยะที่เกิดขึ้นและถูกนำไปกำจัด	0027	จำนวนแห่งของพื้นที่ที่มีปัญหาขยะ	Tier 1	กรมส่งเสริมการปกครองท้องถิ่น	กรม	
โครงสร้างพื้นฐานของขยะชุมชน	ประสิทธิภาพการจัดการขยะ	ปริมาณขยะที่เกิดขึ้นและถูกนำไปกำจัด	0134	ปริมาณขยะมูลฝอยแยกประเภท	Tier 1	กรมส่งเสริมการปกครองท้องถิ่น	กรม	
โครงสร้างพื้นฐานของขยะชุมชน	ประสิทธิภาพการจัดการขยะ	ปริมาณขยะที่เกิดขึ้นและถูกนำไปกำจัด	0124	ปริมาณกากอุตสาหกรรมในเขตอปท.	Tier 1	กรมส่งเสริมการปกครองท้องถิ่น	กรม	
โครงสร้างพื้นฐานของขยะชุมชน	ประสิทธิภาพการจัดการขยะ	ปริมาณขยะที่เกิดขึ้นและถูกนำไปกำจัด	0135	ปริมาณขยะมูลฝอยติดเชื้อในเขตอปท.	Tier 1	กรมส่งเสริมการปกครองท้องถิ่น	กรม	
โครงสร้างพื้นฐานของขยะชุมชน	ประสิทธิภาพการจัดการขยะ	ปริมาณขยะที่เกิดขึ้นและถูกนำไปกำจัด	0123	ปริมาณกากของเสียอุตสาหกรรมที่เกิดขึ้น	Tier 1	สำนักงานอุตสาหกรรมจังหวัด	จังหวัด	

ตาราง 16 บัญชีสถิติทางการ “การบริหารจัดการขยะมูลฝอยของจังหวัดพิจิตร” (ต่อ)

ห่วงโซ่คุณค่า (VC)	ปัจจัยแห่งความสำเร็จ (CSF)	ตัวชี้วัด	OS ID	รายการสถิติทางการ	สถานะความพร้อมเผยแพร่ (Tier)	หน่วยงานเจ้าของข้อมูล	ระดับหน่วยงานเจ้าของข้อมูล	หมายเหตุ
โครงสร้างพื้นฐานของขยะชุมชน	ประสิทธิภาพการจัดการขยะ	ปริมาณขยะที่เกิดขึ้นและถูกนำไปกำจัด	0127	ปริมาณการกำจัดกากของเสียอุตสาหกรรม	Tier 1	สำนักงานอุตสาหกรรมจังหวัด	จังหวัด	
โครงสร้างพื้นฐานของขยะชุมชน	ประสิทธิภาพการจัดการขยะ	ปริมาณขยะที่เกิดขึ้นและถูกนำไปกำจัด	0037	จำนวนโรงงานคัดแยกสิ่งปฏิกูลหรือวัสดุที่ไม่ใช้แล้วที่ไม่ใช่ของเสียอันตราย	Tier 1	สำนักงานอุตสาหกรรมจังหวัด	จังหวัด	
โครงสร้างพื้นฐานของขยะชุมชน	ประสิทธิภาพการจัดการขยะ	ปริมาณขยะที่เกิดขึ้นและถูกนำไปกำจัด	0038	จำนวนโรงงานนำสิ่งปฏิกูลหรือวัสดุที่ไม่ใช้แล้วนำกลับมาใช้ใหม่	Tier 1	สำนักงานอุตสาหกรรมจังหวัด	จังหวัด	
การบริหารจัดการสิ่งแวดล้อมของเมือง	พัฒนา/ปรับปรุงแหล่งจัดเก็บขยะ	แหล่งจัดเก็บ/กำจัดขยะ ได้รับการพัฒนาและปรับปรุง	0104	จำนวนสถานที่กำจัดขยะ	Tier 1	กรมส่งเสริมการปกครองท้องถิ่น	กรม	
การบริหารจัดการสิ่งแวดล้อมของเมือง	พัฒนา/ปรับปรุงแหล่งจัดเก็บขยะ	แหล่งจัดเก็บ/กำจัดขยะ ได้รับการพัฒนาและปรับปรุง	0015	จำนวน อปท.ที่มีการให้บริการจัดเก็บขยะมูลฝอย	Tier 1	กรมส่งเสริมการปกครองท้องถิ่น	กรม	
การบริหารจัดการสิ่งแวดล้อมของเมือง	พัฒนา/ปรับปรุงแหล่งจัดเก็บขยะ	แหล่งจัดเก็บ/กำจัดขยะ ได้รับการพัฒนาและปรับปรุง	0105	จำนวนสถานที่กำจัดขยะที่ได้รับการปรับปรุงให้ถูกหลักสุขาภิบาล	Tier 1	กรมส่งเสริมการปกครองท้องถิ่น	กรม	

ตาราง 16 บัญชีสถิติทางการ “การบริหารจัดการขยะมูลฝอยของจังหวัดพิจิตร” (ต่อ)

ห่วงโซ่คุณค่า (VC)	ปัจจัยแห่งความสำเร็จ (CSF)	ตัวชี้วัด	OS ID	รายการสถิติทางการ	สถานะความพร้อมเผยแพร่ (Tier)	หน่วยงานเจ้าของข้อมูล	ระดับหน่วยงานเจ้าของข้อมูล	หมายเหตุ
การบริหารจัดการสิ่งแวดล้อมของเมือง	พัฒนา/ปรับปรุงแหล่งจัดเก็บขยะ	แหล่งจัดเก็บ/กำจัดขยะ ได้รับการพัฒนาและปรับปรุง	0098	จำนวนร้านรับซื้อของเก่าที่มีใบอนุญาต	Tier 1	ที่ทำการปกครองจังหวัดพิจิตร	จังหวัด	
การบริหารจัดการสิ่งแวดล้อมของเมือง	พัฒนา/ปรับปรุงแหล่งจัดเก็บขยะ	แหล่งจัดเก็บ/กำจัดขยะ ได้รับการพัฒนาและปรับปรุง	0096	จำนวนรถเก็บขยะขนาดใหญ่ 6 ล้อ	Tier 1	สำนักงานส่งเสริมการปกครองท้องถิ่นจังหวัดพิจิตร	จังหวัด	
การบริหารจัดการสิ่งแวดล้อมของเมือง	พัฒนา/ปรับปรุงแหล่งจัดเก็บขยะ	แหล่งจัดเก็บ/กำจัดขยะ ได้รับการพัฒนาและปรับปรุง	0095	จำนวนรถเก็บขยะขนาดเล็ก 4 ล้อ	Tier 1	กรมส่งเสริมการปกครองท้องถิ่น	กรม	
การบริหารจัดการสิ่งแวดล้อมของเมือง	ปรับปรุง/พัฒนาระบบ/เทคโนโลยีการกำจัดขยะในพื้นที่	ชุมชนได้รับการปรับปรุง/พัฒนาระบบ/เทคโนโลยีการกำจัดขยะหรือแปรรูปขยะ	0058	จำนวนชุมชน/พื้นที่ที่ได้รับการปรับปรุง/พัฒนาระบบ/เทคโนโลยีการกำจัดขยะหรือแปรรูปขยะ	Tier 1	กรมส่งเสริมการปกครองท้องถิ่น	กรม	
การบริหารจัดการสิ่งแวดล้อมของเมือง	ปรับปรุง/พัฒนาระบบ/เทคโนโลยีการกำจัดขยะในพื้นที่	ชุมชนได้รับการปรับปรุง/พัฒนาระบบ/เทคโนโลยีการกำจัดขยะหรือแปรรูปขยะ	0113	จำนวนหมู่บ้าน/ชุมชน ที่เข้าร่วมการดำเนินงานคัดแยกขยะ	Tier 1	กรมส่งเสริมการปกครองท้องถิ่น	กรม	

ตาราง 16 บัญชีสถิติทางการ “การบริหารจัดการขยะมูลฝอยของจังหวัดพิจิตร” (ต่อ)

ห่วงโซ่คุณค่า (VC)	ปัจจัยแห่งความสำเร็จ (CSF)	ตัวชี้วัด	OS ID	รายการสถิติทางการ	สถานะความพร้อมเผยแพร่ (Tier)	หน่วยงานเจ้าของข้อมูล	ระดับหน่วยงานเจ้าของข้อมูล	หมายเหตุ
ระบบนิเวศที่เอื้อต่อการจัดการสิ่งแวดล้อมและมลพิษ	ภาคีเครือข่าย และการตระหนักร่วมกันของภาคประชาชน	เครือข่ายชุมชนเพื่อสร้างความร่วมมือในการบริหารจัดการขยะ	0018	จำนวนเครือข่ายชุมชนเพื่อสร้างความร่วมมือในการบริหารจัดการขยะ	Tier 1	กรมส่งเสริมการปกครองท้องถิ่น	กรม	
ระบบนิเวศที่เอื้อต่อการจัดการสิ่งแวดล้อมและมลพิษ	ภาคีเครือข่าย และการตระหนักร่วมกันของภาคประชาชน	เครือข่ายชุมชนเพื่อสร้างความร่วมมือในการบริหารจัดการขยะ	0110	จำนวนสมาชิกของเครือข่ายชุมชนเพื่อสร้างความร่วมมือในการบริหารจัดการขยะ	Tier 1	กรมส่งเสริมการปกครองท้องถิ่น	กรม	
ระบบนิเวศที่เอื้อต่อการจัดการสิ่งแวดล้อมและมลพิษ	ภาคีเครือข่าย และการตระหนักร่วมกันของภาคประชาชน	กิจกรรมการให้ความรู้ความเข้าใจการจัดการปัญหาขยะ	0044	จำนวนกิจกรรมการให้ความรู้และความเข้าใจในการจัดการปัญหาขยะ	Tier 1	กรมส่งเสริมการปกครองท้องถิ่น	กรม	
ระบบนิเวศที่เอื้อต่อการจัดการสิ่งแวดล้อมและมลพิษ	ภาคีเครือข่าย และการตระหนักร่วมกันของภาคประชาชน	กิจกรรมการให้ความรู้ความเข้าใจการจัดการปัญหาขยะ	0079	จำนวนผู้เข้าร่วมกิจกรรมการให้ความรู้และความเข้าใจในการจัดการปัญหาขยะ	Tier 1	กรมส่งเสริมการปกครองท้องถิ่น	กรม	
ระบบนิเวศที่เอื้อต่อการจัดการสิ่งแวดล้อมและมลพิษ	ภาคีเครือข่าย และการตระหนักร่วมกันของภาคประชาชน	กิจกรรมการให้ความรู้ความเข้าใจการจัดการปัญหาขยะ	0049	จำนวนครั้งในการประชุมหน่วยงานที่เกี่ยวข้องรายปี	Tier 1	กรมส่งเสริมการปกครองท้องถิ่น	กรม	
ระบบนิเวศที่เอื้อต่อการจัดการสิ่งแวดล้อมและมลพิษ	ภาคีเครือข่าย และการตระหนักร่วมกันของภาคประชาชน	แผนงาน/โครงการบริหารจัดการขยะและของเสียอันตราย	0023	จำนวนแผนงาน/โครงการบริหารจัดการขยะและของเสียอันตราย	Tier 1	สำนักงานปลัดกระทรวงมหาดไทย	กรม	

ตาราง 16 บัญชีสถิติทางการ “การบริหารจัดการขยะมูลฝอยของจังหวัดพิจิตร” (ต่อ)

ห่วงโซ่คุณค่า (VC)	ปัจจัยแห่งความสำเร็จ (CSF)	ตัวชี้วัด	OS ID	รายการสถิติทางการ	สถานะความพร้อมเผยแพร่ (Tier)	หน่วยงานเจ้าของข้อมูล	ระดับหน่วยงานเจ้าของข้อมูล	หมายเหตุ
ระบบนิเวศที่เอื้อต่อการจัดการสิ่งแวดล้อมและมลพิษ	การบังคับใช้กฎหมายในการทิ้งขยะและของเสียจากแหล่งกำเนิด	ปัญหา/เรื่องร้องเรียนเกี่ยวกับขยะ/มลพิษ	0074	จำนวนปัญหา/เรื่องร้องเรียนเกี่ยวกับขยะ/มลพิษ	Tier 1	กรมการปกครอง	กรม	
ระบบนิเวศที่เอื้อต่อการจัดการสิ่งแวดล้อมและมลพิษ	การบังคับใช้กฎหมายในการทิ้งขยะและของเสียจากแหล่งกำเนิด	ปัญหา/เรื่องร้องเรียนเกี่ยวกับขยะ/มลพิษ	0170	ร้อยละที่ลดลงของปัญหา/เรื่องร้องเรียนเกี่ยวกับขยะ/มลพิษ	Tier 1	กรมการปกครอง	กรม	

ตาราง 17 บัญชีสถิติทางการ “การอนุรักษ์ พื้นที่ ทรัพยากรธรรมชาติ เพิ่มพื้นที่สีเขียวของจังหวัดพิจิตร”

ห่วงโซ่คุณค่า (VC)	ปัจจัยแห่งความสำเร็จ (CSF)	ตัวชี้วัด	OS ID	รายการสถิติทางการ	สถานะความพร้อมเผยแพร่ (Tier)	หน่วยงานเจ้าของข้อมูล	ระดับหน่วยงานเจ้าของข้อมูล	หมายเหตุ
ป้องกันและแก้ไข ปัญหา ทรัพยากรธรรมชาติ	ป้องกันและแก้ไข ปัญหาการตัดไม้ ทำลายป่า	อัตราพื้นที่ป่าอนุรักษ์ถูกบุกรุก ทำลาย ลดลง	0178	สัดส่วนของพื้นที่ป่าต่อพื้นที่ จังหวัด	Tier 1	กรมป่าไม้	กรม	
ป้องกันและแก้ไข ปัญหา ทรัพยากรธรรมชาติ	ป้องกันและแก้ไข ปัญหาการตัดไม้ ทำลายป่า	อัตราพื้นที่ป่าอนุรักษ์ถูกบุกรุก ทำลาย ลดลง	0166	ร้อยละการเปลี่ยนแปลงของพื้นที่ ป่าไม้ต่อปี	Tier 1	กรมป่าไม้	กรม	
ป้องกันและแก้ไข ปัญหา ทรัพยากรธรรมชาติ	ป้องกันและแก้ไข ปัญหาการตัดไม้ ทำลายป่า	อัตราพื้นที่ป่าอนุรักษ์ถูกบุกรุก ทำลาย ลดลง	0156	พื้นที่ปลูกป่านอกเขตพื้นที่ อนุรักษ์	Tier 1	กรมป่าไม้	กรม	
การป้องกันการบุกรุกพื้นที่ป่า	การกำหนดแนวเขต และจำแนกพื้นที่	พื้นที่ป่าสงวนตามประกาศ	0162	พื้นที่ป่าสงวนตามประกาศ	Tier 1	กรมป่าไม้	กรม	
การป้องกันการบุกรุกพื้นที่ป่า	การกำหนดแนวเขต และจำแนกพื้นที่	พื้นที่ป่าสงวนที่มีสภาพป่า	0163	พื้นที่ป่าสงวนที่มีสภาพป่า	Tier 1	กรมป่าไม้	กรม	
การป้องกันการบุกรุกพื้นที่ป่า	การกำหนดแนวเขต และจำแนกพื้นที่	อัตราการเปลี่ยนแปลงของพื้นที่ ป่าไม้ในจังหวัดเพิ่มขึ้น	0159	พื้นที่ป่าไม้	Tier 1	กรมป่าไม้	กรม	

ตาราง 17 บัญชีสถิติทางการ “การอนุรักษ์ พื้นที่ พืชหายากธรรมชาติ เพิ่มพื้นที่สีเขียวของจังหวัดพิจิตร” (ต่อ)

หัวข้อคุณค่า (VC)	ปัจจัยแห่งความสำเร็จ (CSF)	ตัวชี้วัด	OS ID	รายการสถิติทางการ	สถานะความพร้อมเผยแพร่ (Tier)	หน่วยงานเจ้าของข้อมูล	ระดับหน่วยงานเจ้าของข้อมูล	หมายเหตุ
การป้องกันการบุกรุกพื้นที่ป่า	ป้องกันแก้ไขปัญหาไฟป่าการเผาในที่โล่งและมลพิษหมอกควัน	พื้นที่ประสบปัญหาไฟป่าและความเข้มข้นของมลพิษหมอกควันลดลง	0062	จำนวนตำบลที่มีพื้นที่เสี่ยงต่อการเกิดไฟป่า	Tier 1	กรมป่าไม้	กรม	
การป้องกันการบุกรุกพื้นที่ป่า	ป้องกันแก้ไขปัญหาไฟป่าการเผาในที่โล่งและมลพิษหมอกควัน	พื้นที่ประสบปัญหาไฟป่าและความเข้มข้นของมลพิษหมอกควันลดลง	0102	จำนวนวันที่ผู้อยู่ในเกณฑ์มาตรฐาน รายปี	Tier 1	สำนักงานปลัดกระทรวงทรัพยากรธรรมชาติและสิ่งแวดล้อม	กรม	
การอนุรักษ์และฟื้นฟูพื้นที่ป่า	แผนการฟื้นฟูระบบนิเวศป่าไม้/ทรัพยากรธรรมชาติ/สิ่งแวดล้อม	พื้นที่ป่าที่เพิ่มขึ้น	0158	พื้นที่ป่าเสื่อมโทรม	Tier 1	กรมป่าไม้	กรม	
การอนุรักษ์และฟื้นฟูพื้นที่ป่า	แผนการฟื้นฟูระบบนิเวศป่าไม้/ทรัพยากรธรรมชาติ/สิ่งแวดล้อม	พื้นที่ป่าที่เพิ่มขึ้น	0164	พื้นที่ป่าสมบูรณ์/ป่าคืนสภาพ	Tier 1	กรมป่าไม้	กรม	
การอนุรักษ์และฟื้นฟูพื้นที่ป่า	แผนการฟื้นฟูระบบนิเวศป่าไม้/ทรัพยากรธรรมชาติ/สิ่งแวดล้อม	พื้นที่ป่าที่เพิ่มขึ้น	0040	จำนวนกล้าไม้ เพื่อฟื้นฟูป่าเสื่อมโทรมกลับคืนสู่ป่าธรรมชาติ	Tier 1	กรมป่าไม้	กรม	

ตาราง 17 บัญชีสถิติทางการ “การอนุรักษ์ พื้นที่ ทรัพยากรธรรมชาติ เพิ่มพื้นที่สีเขียวของจังหวัดพิจิตร” (ต่อ)

หัวข้อคุณค่า (VC)	ปัจจัยแห่งความสำเร็จ (CSF)	ตัวชี้วัด	OS ID	รายการสถิติทางการ	สถานะความพร้อมเผยแพร่ (Tier)	หน่วยงานเจ้าของข้อมูล	ระดับหน่วยงานเจ้าของข้อมูล	หมายเหตุ
การอนุรักษ์และพื้นที่ป่า	แผนการฟื้นฟูระบบนิเวศป่าไม้/ทรัพยากรธรรมชาติ/สิ่งแวดล้อม	พื้นที่ป่าที่เพิ่มขึ้น	0024	จำนวนแผนงาน/โครงการฟื้นฟู/เพิ่มพื้นที่ป่า	Tier 1	กรมป่าไม้	กรม	
การอนุรักษ์และพื้นที่ป่า	การพัฒนาคุณภาพชีวิตของประชาชนและชุมชนในพื้นที่ป่า	พื้นที่ที่ได้รับการส่งเสริมการบริหารจัดการป่าชุมชน	0160	พื้นที่ป่าชุมชนตาม พรบ.ป่าชุมชน พ.ศ.2562	Tier1	กรมป่าไม้	กรม	
การอนุรักษ์และพื้นที่ป่า	การพัฒนาคุณภาพชีวิตของประชาชนและชุมชนในพื้นที่ป่า	พื้นที่ที่ได้รับการส่งเสริมการบริหารจัดการป่าชุมชน	0161	พื้นที่ป่าชุมชนที่ได้รับการส่งเสริมการเพิ่มพื้นที่สีเขียว	Tier 1	กรมป่าไม้	กรม	
การเพิ่มประสิทธิภาพการเฝ้าระวังพื้นที่ป่า	การมีส่วนร่วมกับภาคประชาชนและการสร้างเครือข่าย	จำนวนของกิจกรรมส่งเสริมความรู้ ความเข้าใจ และการมีส่วนร่วมของชุมชน	0045	จำนวนกิจกรรมส่งเสริมการจัดการป่าชุมชน	Tier 1	กรมป่าไม้	กรม	
การเพิ่มประสิทธิภาพการเฝ้าระวังพื้นที่ป่า	การมีส่วนร่วมกับภาคประชาชนและการสร้างเครือข่าย	จำนวนของกิจกรรมส่งเสริมความรู้ ความเข้าใจ และการมีส่วนร่วมของชุมชน	0061	จำนวนชุมชนที่ราษฎรได้รับการส่งเสริมให้มีส่วนร่วมจัดการป่าชุมชน	Tier1	กรมป่าไม้	กรม	
การเพิ่มประสิทธิภาพการเฝ้าระวังพื้นที่ป่า	การมีส่วนร่วมกับภาคประชาชนและการสร้างเครือข่าย	จำนวนของกิจกรรมส่งเสริมความรู้ ความเข้าใจ และการมีส่วนร่วมของชุมชน	0060	จำนวนชุมชนที่ได้รับการส่งเสริมความรู้ความเข้าใจตาม พรบ.ป่าชุมชน พ.ศ.2562	Tier 1	กรมป่าไม้	กรม	

ตาราง 17 บัญชีสถิติทางการ “การอนุรักษ์ พันธุ์ ทรัพยากรธรรมชาติ เพิ่มพื้นที่สีเขียวของจังหวัดพิจิตร” (ต่อ)

ห่วงโซ่คุณค่า (VC)	ปัจจัยแห่งความสำเร็จ (CSF)	ตัวชี้วัด	OS ID	รายการสถิติทางการ	สถานะความพร้อมเผยแพร่ (Tier)	หน่วยงานเจ้าของข้อมูล	ระดับหน่วยงานเจ้าของข้อมูล	หมายเหตุ
การเพิ่มประสิทธิภาพการเฝ้าระวังพื้นที่ป่า	การมีส่วนร่วมกับภาคประชาชนและการสร้างเครือข่าย	จำนวนของกิจกรรมส่งเสริมความรู้ ความเข้าใจ และการมีส่วนร่วมของชุมชน	0020	จำนวนเจ้าหน้าที่รัฐที่ได้รับการส่งเสริมความรู้ ความเข้าใจตามพรบ.ป่าชุมชน พ.ศ.2562	Tier 1	กรมป่าไม้	กรม	

3.2 บัญชีสถิติทางการตามตัวชี้วัดการพัฒนาระดับจังหวัด

จากรายงานตัวชี้วัดการพัฒนาระดับจังหวัดและกลุ่มจังหวัด เดือนกันยายน พ.ศ. 2566 ของสำนักงานสภาพัฒนาการเศรษฐกิจและสังคมแห่งชาติ พบว่า จังหวัดพิจิตรมีตัวชี้วัดต้องพัฒนาในลำดับแรกคือ มิติด้านการพัฒนาคน โดยเฉพาะตัวชี้วัด ทารกแรกเกิดที่มีน้ำหนักต่ำกว่าเกณฑ์ (ร้อยละ) ประชากรที่เจ็บป่วยที่เป็นผู้ป่วยใน (ร้อยละ) การเข้าเรียนมัธยมศึกษาตอนปลายและอาชีวศึกษา (ร้อยละ) จำนวนปีการศึกษาเฉลี่ยประชากรไทยอายุ 15 – 59 ปี และคะแนนเฉลี่ยการทดสอบ O-NET ระดับมัธยมศึกษาตอนปลาย เพื่อให้ค่าดัชนีการพัฒนามีค่าสูงกว่าค่ากลางของประเทศ ในขณะเดียวกันต้องมีการพัฒนาในมิติด้านเศรษฐกิจและความมั่งคั่ง ด้านสิ่งแวดล้อม ด้านสันติภาพและยุติธรรม และด้านความเป็นหุ้นส่วนพัฒนาควบคู่กันไปด้วย ซึ่งการพัฒนาในแต่ละมิติจะต้องอาศัยข้อมูลต่าง ๆ ที่เกี่ยวข้องเป็นตัวบ่งชี้ว่าจังหวัดได้มีการพัฒนาไปในทิศทางที่ดีขึ้น ซึ่งมีรายการสถิติที่สำคัญและจำเป็น ตามตัวชี้วัดการพัฒนาระดับจังหวัด ดังตารางที่ 18

ตาราง 18 บัญชีสถิติทางการ “ตัวชี้วัดการพัฒนาระดับจังหวัด จังหวัดพิจิตร”

มิติการพัฒนา	OS ID	รายการสถิติทางการ	สถานะความพร้อม เผยแพร่ (Tier)	หน่วยงานเจ้าของข้อมูล	ระดับหน่วยงาน เจ้าของข้อมูล	หมายเหตุ
ด้านการพัฒนาคน	0184	สัดส่วนประชากรยากจน (ร้อยละ)	Tier1	สำนักงานสภาพัฒนาการ เศรษฐกิจและสังคมแห่งชาติ	กรม	
ด้านการพัฒนาคน	0185	ทารกแรกเกิดที่มีน้ำหนักต่ำกว่าเกณฑ์ (ร้อยละ)	Tier1	สำนักงานสภาพัฒนาการ เศรษฐกิจและสังคมแห่งชาติ	กรม	
ด้านการพัฒนาคน	0186	เด็ก 0 – 5 ปีที่มีพัฒนาการสมวัย (ร้อยละ)	Tier1	สำนักงานสภาพัฒนาการ เศรษฐกิจและสังคมแห่งชาติ	กรม	
ด้านการพัฒนาคน	0187	อัตราการคลอดมีชีพในหญิงอายุ 15 – 19 ปี (ต่อประชากรหญิงอายุ 15 – 19 ปีพันคน)	Tier1	สำนักงานสภาพัฒนาการ เศรษฐกิจและสังคมแห่งชาติ	กรม	
ด้านการพัฒนาคน	0188	ประชากรที่เจ็บป่วยที่เป็นผู้ป่วยใน (ร้อยละ)	Tier1	สำนักงานสภาพัฒนาการ เศรษฐกิจและสังคมแห่งชาติ	กรม	
ด้านการพัฒนาคน	0189	อัตราส่วนประชากรต่อแพทย์ (คน/แพทย์)	Tier1	สำนักงานสภาพัฒนาการ เศรษฐกิจและสังคมแห่งชาติ	กรม	
ด้านการพัฒนาคน	0190	การเข้าเรียนมัธยมศึกษาตอนปลายและ อาชีวศึกษา (ร้อยละ)	Tier1	สำนักงานสภาพัฒนาการ เศรษฐกิจและสังคมแห่งชาติ	กรม	
ด้านการพัฒนาคน	0191	จำนวนปีการศึกษาเฉลี่ยประชากรไทยอายุ 15 – 59 ปี (ปี)	Tier1	สำนักงานสภาพัฒนาการ เศรษฐกิจและสังคมแห่งชาติ	กรม	
ด้านการพัฒนาคน	0192	คะแนนเฉลี่ยการทดสอบ O – NET ระดับ มัธยมศึกษาตอนปลาย (คะแนน)	Tier1	สำนักงานสภาพัฒนาการ เศรษฐกิจและสังคมแห่งชาติ	กรม	

ตาราง 18 บัญชีสถิติทางการ “ตัวชี้วัดการพัฒนาระดับจังหวัด จังหวัดพิจิตร” (ต่อ)

มิติการพัฒนา	OS ID	รายการสถิติทางการ	สถานะความพร้อม เผยแพร่ (Tier)	หน่วยงานเจ้าของข้อมูล	ระดับ หน่วยงาน เจ้าของข้อมูล	หมายเหตุ
ด้านเศรษฐกิจและ ความมั่นคง	0193	อัตราการเปลี่ยนแปลงของรายได้เฉลี่ยของ เดือนของครัวเรือนในจังหวัด (ร้อยละ)	Tier1	สำนักงานสภาพัฒนาการ เศรษฐกิจและสังคมแห่งชาติ	กรม	
ด้านเศรษฐกิจและ ความมั่นคง	0194	อัตราการเปลี่ยนแปลงของผลิตภัณฑ์จังหวัด (ร้อยละ)	Tier1	สำนักงานสภาพัฒนาการ เศรษฐกิจและสังคมแห่งชาติ	กรม	
ด้านเศรษฐกิจและ ความมั่นคง	0195	มูลค่าผลิตภัณฑ์จังหวัดเฉลี่ยต่อหัว (บาท/ คน)	Tier1	สำนักงานสภาพัฒนาการ เศรษฐกิจและสังคมแห่งชาติ	กรม	
ด้านเศรษฐกิจและ ความมั่นคง	0196	อัตราการขยายตัวรายได้ท่องเที่ยว (ร้อยละ)	Tier1	สำนักงานสภาพัฒนาการ เศรษฐกิจและสังคมแห่งชาติ	กรม	
ด้านเศรษฐกิจและ ความมั่นคง	0197	อัตราการว่างงาน (ร้อยละ)	Tier1	สำนักงานสภาพัฒนาการ เศรษฐกิจและสังคมแห่งชาติ	กรม	
ด้านเศรษฐกิจและ ความมั่นคง	0198	อัตราส่วนหนี้เฉลี่ยต่อรายได้เฉลี่ยของ ครัวเรือน (เท่า)	Tier1	สำนักงานสภาพัฒนาการ เศรษฐกิจและสังคมแห่งชาติ	กรม	
ด้านเศรษฐกิจและ ความมั่นคง	0199	ผลิตภาพแรงงาน (บาท/คน)	Tier1	สำนักงานสภาพัฒนาการ เศรษฐกิจและสังคมแห่งชาติ	กรม	
ด้านเศรษฐกิจและ ความมั่นคง	0200	แรงงานที่มีหลักประกันทางสังคม (ร้อยละ)	Tier1	สำนักงานสภาพัฒนาการ เศรษฐกิจและสังคมแห่งชาติ	กรม	
ด้านเศรษฐกิจและ ความมั่นคง	0201	ครัวเรือนที่มีที่อยู่อาศัยใช้วัสดุคงทนและเป็น ของตนเอง (ร้อยละ)	Tier1	สำนักงานสภาพัฒนาการ เศรษฐกิจและสังคมแห่งชาติ	กรม	
ด้านเศรษฐกิจและ ความมั่นคง	0202	หมู่บ้านที่ถนนสายหลักใช้การได้ตลอดปี (ร้อยละ)	Tier1	สำนักงานสภาพัฒนาการ เศรษฐกิจและสังคมแห่งชาติ	กรม	

ตาราง 18 บัญชีสถิติทางการ “ตัวชี้วัดการพัฒนาระดับจังหวัด จังหวัดพิจิตร” (ต่อ)

มิติการพัฒนา	OS ID	รายการสถิติทางการ	สถานะความพร้อม เผยแพร่ (Tier)	หน่วยงานเจ้าของข้อมูล	ระดับ หน่วยงาน เจ้าของข้อมูล	หมายเหตุ
ด้านเศรษฐกิจและ ความมั่งคั่ง	0203	สัมประสิทธิ์ความไม่เสมอภาคของรายได้	Tier1	สำนักงานสภาพัฒนาการ เศรษฐกิจและสังคมแห่งชาติ	กรม	
ด้านสิ่งแวดล้อม	0204	อัตราการเปลี่ยนแปลงของพื้นที่ป่าไม้ใน จังหวัด (ร้อยละ)	Tier1	สำนักงานสภาพัฒนาการ เศรษฐกิจและสังคมแห่งชาติ	กรม	
ด้านสิ่งแวดล้อม	0205	สัดส่วนปริมาณขยะที่กำจัดถูกต้องต่อ ปริมาณขยะที่เกิดขึ้น (ร้อยละ)	Tier1	สำนักงานสภาพัฒนาการ เศรษฐกิจและสังคมแห่งชาติ	กรม	
ด้านสิ่งแวดล้อม	0206	ครัวเรือนที่เข้าถึงน้ำประปา (ร้อยละ)	Tier1	สำนักงานสภาพัฒนาการ เศรษฐกิจและสังคมแห่งชาติ	กรม	
ด้านสิ่งแวดล้อม	0207	ประชากรที่ประสบภัยพิบัติ (ร้อยละ)	Tier1	สำนักงานสภาพัฒนาการ เศรษฐกิจและสังคมแห่งชาติ	กรม	
ด้านสิ่งแวดล้อม	0208	อัตราการร้องเรียนปัญหาลพิษ (เรื่องต่อ ประชากรแสนคน)	Tier1	สำนักงานสภาพัฒนาการ เศรษฐกิจและสังคมแห่งชาติ	กรม	
ด้านสันติภาพและ ยุติธรรม	0209	การแจ้งความคดี ชีวิต ร่างกาย เพศ และคดี ประทุษร้ายต่อทรัพย์ (รายต่อประชากรแสน คน)	Tier1	สำนักงานสภาพัฒนาการ เศรษฐกิจและสังคมแห่งชาติ	กรม	
ด้านสันติภาพและ ยุติธรรม	0210	จำนวนผู้ต้องหาคดียาเสพติด (ต่อแสนคน)	Tier1	สำนักงานสภาพัฒนาการ เศรษฐกิจและสังคมแห่งชาติ	กรม	
ด้านสันติภาพและ ยุติธรรม	0211	จำนวนผู้เข้ารับการรักษาพยาบาล (ต่อแสนคน)	Tier1	สำนักงานสภาพัฒนาการ เศรษฐกิจและสังคมแห่งชาติ	กรม	

ตาราง 18 บัญชีสถิติทางการ “ตัวชี้วัดการพัฒนาระดับจังหวัด จังหวัดพิจิตร” (ต่อ)

มิติการพัฒนา	OS ID	รายการสถิติทางการ	สถานะความพร้อม เผยแพร่ (Tier)	หน่วยงานเจ้าของข้อมูล	ระดับ หน่วยงาน เจ้าของข้อมูล	หมายเหตุ
ด้านสันติภาพและ ยุติธรรม	0212	จำนวนเจ้าหน้าที่ตำรวจ (ต่อแสนคน)	Tier1	สำนักงานสภาพัฒนาการ เศรษฐกิจและสังคมแห่งชาติ	กรม	
ด้านสันติภาพและ ยุติธรรม	0213	การฆ่าตัวตายสำเร็จ (รายต่อประชากร แสนคน)	Tier1	สำนักงานสภาพัฒนาการ เศรษฐกิจและสังคมแห่งชาติ	กรม	
ด้านความเป็น หุ้นส่วนพัฒนา	0214	ประชากรที่เข้าถึงอินเทอร์เน็ต (ร้อยละ)	Tier1	สำนักงานสภาพัฒนาการ เศรษฐกิจและสังคมแห่งชาติ	กรม	
ด้านความเป็น หุ้นส่วนพัฒนา	0215	ภาษีที่ท้องถิ่นจัดเก็บได้ต่อรายได้รวมที่ไม่ รวมเงินอุดหนุนและเงินอุดหนุนเฉพาะกิจ (ร้อยละ)	Tier1	สำนักงานสภาพัฒนาการ เศรษฐกิจและสังคมแห่งชาติ	กรม	
ด้านความเป็น หุ้นส่วนพัฒนา	0216	ความสามารถในการเบิกจ่ายงบประมาณ ของจังหวัด (ร้อยละ)	Tier1	สำนักงานสภาพัฒนาการ เศรษฐกิจและสังคมแห่งชาติ	กรม	
ด้านความเป็น หุ้นส่วนพัฒนา	0217	จำนวนองค์กรชุมชน (แห่งต่อประชากร แสนคน)	Tier1	สำนักงานสภาพัฒนาการ เศรษฐกิจและสังคมแห่งชาติ	กรม	

สถานการณ์สถิติทางการ และแนวทางการพัฒนาสถิติทางการ/แผนกำหนดความรับผิดชอบ

4.1 สถานการณ์สถิติทางการ

บัญชีสถิติทางการตามแผนพัฒนาสถิติระดับจังหวัดพิจิตร พ.ศ. 2566 – 2570 (ฉบับทบทวนประจำปีงบประมาณ พ.ศ. 2567) คือ บัญชีสถิติทางการจังหวัดพิจิตร ซึ่งประกอบด้วยบัญชีสถิติทางการย่อย 7 บัญชี ดังนี้

- 4.1.1 บัญชีสถิติทางการ “การพัฒนาเศรษฐกิจจากฐานการเกษตรของจังหวัดพิจิตร”
- 4.1.2 บัญชีสถิติทางการ “การท่องเที่ยวของจังหวัดพิจิตร”
- 4.1.3 บัญชีสถิติทางการ “การเสริมสร้างสังคมคุณภาพ สันติสุขอย่างยั่งยืนของจังหวัดพิจิตร”
- 4.1.4 บัญชีสถิติทางการ “การบริหารจัดการน้ำของจังหวัดพิจิตร”
- 4.1.5 บัญชีสถิติทางการ “การบริหารจัดการขยะมูลฝอยของจังหวัดพิจิตร”
- 4.1.6 บัญชีสถิติทางการ “การอนุรักษ์ ฟื้นฟู เพิ่มพื้นที่สีเขียวของจังหวัดพิจิตร”
- 4.1.7 บัญชีสถิติทางการ “ตัวชี้วัดการพัฒนาระดับจังหวัด”

4.1.1 บัญชีสถิติทางการ “การพัฒนาเศรษฐกิจจากฐานการเกษตรของจังหวัดพิจิตร”

เป็นชุดข้อมูลประเด็นการพัฒนาจังหวัด ประเด็นที่ 1 พัฒนาระดับการเกษตรทั้งระบบแบบครบวงจร เพื่อเพิ่มมูลค่า โดยใช้เทคโนโลยีและนวัตกรรมบนฐานการผลิตที่เป็นมิตรกับสิ่งแวดล้อม มีรายการสถิติทางการทั้งหมด 38 รายการ มีสถานะความพร้อมเผยแพร่ของข้อมูลที่เป็น Tier 1 จำนวน 38 รายการ คิดเป็นร้อยละ 100.0

4.1.2 บัญชีสถิติทางการ “การท่องเที่ยวของจังหวัดพิจิตร”

เป็นชุดข้อมูลประเด็นการพัฒนาจังหวัด ประเด็นการพัฒนาที่ 2 พัฒนาบึงสีไฟเป็นแหล่งท่องเที่ยวเชิงนิเวศที่สำคัญของภาคเหนือตอนล่าง ยกระดับการท่องเที่ยวที่มีศักยภาพ มีอัตลักษณ์ที่สร้างมูลค่าเพิ่มให้แก่ชุมชน ส่งการท่องเที่ยวเชิงสร้างสรรค์ มีรายการสถิติทางการทั้งหมด 33 รายการ มีสถานะความพร้อมเผยแพร่ ดังนี้

- รายการสถิติทางการที่เป็น Tier 1 จำนวน 28 รายการ คิดเป็นร้อยละ 84.8
- รายการสถิติทางการที่เป็น Tier 2 (มีหน่วยงานรับผิดชอบ) จำนวน 5 รายการ คิดเป็นร้อยละ 15.2

4.1.3 บัญชีสถิติทางการ “การเสริมสร้างสังคมคุณภาพ สันติสุขอย่างยั่งยืนของจังหวัดพิจิตร”

เป็นชุดข้อมูลประเด็นการพัฒนาจังหวัด ประเด็นการพัฒนาที่ 3 การเสริมสร้างสังคมคุณภาพ สันติสุขอย่างยั่งยืน มีรายการสถิติทางการทั้งหมด 43 รายการ มีสถานะความพร้อมเผยแพร่ของข้อมูลที่เป็น Tier 1 จำนวน 43 รายการ คิดเป็นร้อยละ 100.0

4.1.4 บัญชีสถิติทางการ “การบริหารจัดการน้ำของจังหวัดพิจิตร”

เป็นชุดข้อมูลประเด็นการพัฒนาจังหวัด ประเด็นการพัฒนาที่ 4 พื้นฟูทรัพยากรธรรมชาติ และเพิ่มประสิทธิภาพในการใช้ทรัพยากรธรรมชาติให้เกิดความสมดุล โดยต้องนำเสนอแยกตามประเด็นย่อยมีรายการสถิติทางการทั้งหมด 20 รายการ มีสถานะความพร้อมเผยแพร่ ดังนี้

- รายการสถิติทางการที่เป็น Tier 1 จำนวน 19 รายการ คิดเป็นร้อยละ 95.0
- รายการสถิติทางการที่เป็น Tier 2 (มีหน่วยงานรับผิดชอบ) จำนวน 1 รายการ คิดเป็นร้อยละ 5.0

4.1.5 บัญชีสถิติทางการ “การบริหารจัดการขยะมูลฝอยของจังหวัดพิจิตร”

เป็นชุดข้อมูลประเด็นการพัฒนาจังหวัด ประเด็นการพัฒนาที่ 4 พื้นฟูทรัพยากรธรรมชาติ และเพิ่มประสิทธิภาพในการใช้ทรัพยากรธรรมชาติให้เกิดความสมดุล โดยต้องนำเสนอแยกตามประเด็นย่อย มีรายการสถิติทางการทั้งหมด 31 รายการ มีสถานะความพร้อมเผยแพร่ของข้อมูลที่เป็น Tier 1 จำนวน 31 รายการ คิดเป็นร้อยละ 100.0

4.1.6 บัญชีสถิติทางการ “การอนุรักษ์ ฟื้นฟู เพิ่มพื้นที่สีเขียวของจังหวัดพิจิตรของจังหวัดพิจิตร”

เป็นชุดข้อมูลประเด็นการพัฒนาจังหวัด ประเด็นการพัฒนาที่ 4 พื้นฟูทรัพยากรธรรมชาติ และเพิ่มประสิทธิภาพในการใช้ทรัพยากรธรรมชาติให้เกิดความสมดุล มีรายการสถิติทางการทั้งหมด 18 รายการ มีสถานะความพร้อมเผยแพร่ของข้อมูลที่เป็น Tier 1 จำนวน 18 รายการ คิดเป็นร้อยละ 100.0

4.1.7 บัญชีสถิติทางการ “ตัวชี้วัดการพัฒนาในระดับจังหวัด”

เป็นชุดข้อมูลตัวชี้วัดการพัฒนาจังหวัด มีรายการสถิติทางการทั้งหมด 34 รายการ มีสถานะความพร้อมเผยแพร่ของข้อมูลที่เป็น Tier 1 จำนวน 34 รายการ คิดเป็นร้อยละ 100.0

สรุปจำนวนบัญชีสถิติทางการตามแผนพัฒนาสถิติระดับจังหวัดพิจิตร (พ.ศ. 2566 – 2570) ฉบับทบทวนประจำปีงบประมาณ พ.ศ. 2567 ดังภาพ 22



ภาพ 22 จำนวนรายการสถิติทางการจำแนกตามบัญชีสถิติทางการและสถานะความพร้อมเผยแพร่ของข้อมูล


4.2 แนวทางการพัฒนารายการสถิติทางการ

4.2.1 รายการสถิติทางการของจังหวัด

บัญชีสถิติทางการจังหวัดพิจิตร ตามแผนพัฒนาสถิติระดับจังหวัดพิจิตร (พ.ศ. 2566 – 2570) ฉบับทบทวนประจำปีงบประมาณ พ.ศ. 2567 มีจำนวนรายการสถิติทางการทั้งสิ้น 217 รายการ โดยมีสถานะความพร้อมเผยแพร่ของข้อมูล (Tier) ดังนี้

- 1) รายการสถิติทางการที่กรมเป็นเจ้าของ จำนวน 155 รายการ โดยมี
 - รายการสถิติทางการที่ความพร้อมเผยแพร่ของข้อมูลเป็น Tier1 จำนวน 149 รายการ
 - รายการสถิติทางการที่ความพร้อมเผยแพร่ของข้อมูลเป็น Tier2 (มีหน่วยงานรับผิดชอบ) จำนวน 6 รายการ ดังภาพ 23
- 2) รายการสถิติทางการที่จังหวัดเป็นเจ้าของ จำนวน 62 รายการ โดยมี
 - รายการสถิติทางการที่ความพร้อมเผยแพร่ของข้อมูลเป็น Tier1 จำนวน 62 รายการ

สรุปจำนวนรายการสถิติทางการจำแนกตามตามความเป็นเจ้าของและความพร้อมเผยแพร่ของข้อมูล ดังภาพ 23



ภาพ 23 จำนวนรายการสถิติทางการจำแนกตามความเป็นเจ้าของและความพร้อมเผยแพร่ของข้อมูล

สรุปจำนวนรายการสถิติทางการจำแนกตามบัญชีสถิติทางการ ความพร้อมเผยแพร่ของข้อมูล และความเป็นเจ้าของข้อมูล แสดงดังตาราง 19

ตาราง 19 จำนวนรายการสถิติทางการ จำแนกตามบัญชีสถิติทางการ ความพร้อมเผยแพร่ของข้อมูล และความเป็นเจ้าของข้อมูล

ความพร้อมเผยแพร่ของข้อมูล	Tier 1			Tier 2 (มีหน่วยงานรับผิดชอบ)			Tier 3	รวม
	กรม	จังหวัด	รวม	กรม	จังหวัด	รวม	รวม	
บัญชีสถิติทางการ								
การพัฒนาเศรษฐกิจจากฐานการเกษตรของจังหวัดพิจิตร	16	22	38	-	-	-	-	38
การท่องเที่ยวของจังหวัดพิจิตร	27	1	28	5	-	5	-	33
การเสริมสร้างสังคมคุณภาพ สันติสุขอย่างยั่งยืนของจังหวัดพิจิตร	17	26	43	-	-	-	-	43
การบริหารจัดการน้ำของจังหวัดพิจิตร	12	7	19	1	-	1	-	20
การบริหารจัดการขยะมูลฝอยของจังหวัดพิจิตร	25	6	31	-	-	-	-	31
การอนุรักษ์ ฟื้นฟู เพิ่มพื้นที่สีเขียวของจังหวัดพิจิตร	18	-	18	-	-	-	-	18
ตัวชี้วัดการพัฒนาระดับจังหวัด	34	-	34	-	-	-	-	34
รวมทั้งหมด	149	62	211	6	-	6	-	217

1) รายการสถิติทางการที่กรมเป็นเจ้าของ

การพัฒนารายการสถิติทางการจะพิจารณาความพร้อมเผยแพร่ของข้อมูลและหน่วยงานของแต่ละรายการสถิติทางการ เพื่อจัดทำแนวทางการพัฒนารายการสถิติทางการ ซึ่งพบว่า มีรายการสถิติทางการที่กรมเป็นเจ้าของข้อมูล จำนวน 164 รายการ ประกอบด้วย

- รายการสถิติทางการที่ความพร้อมเผยแพร่ของข้อมูลเป็น Tier 1 จำนวน 149 รายการ
- รายการสถิติทางการที่ความพร้อมเผยแพร่ของข้อมูลเป็น Tier 2 (มีหน่วยงานรับผิดชอบ) จำนวน 6 รายการ

โดยมีรายละเอียดแสดงดังตาราง 20

ตาราง 20 รายการสถิติทางการที่กรมเป็นเจ้าของข้อมูล จำแนกตามความพร้อมเผยแพร่ของข้อมูล

ลำดับ	OS ID	รายการสถิติทางการ/ชุดข้อมูล	หน่วยงาน	ข้อบัญญัติสถิติทางการ
Tier 1				
1	0010	กิจกรรม/โครงการที่ส่งเสริมให้ความรู้ในการดูแลสุขภาพแก่ผู้สูงอายุ ผู้พิการ	สำนักปลัดกระทรวงสาธารณสุข	ประเด็นการพัฒนาที่ 3
2	0013	ค่าใช้จ่ายต่อหัวของนักท่องเที่ยว	สำนักงานปลัดกระทรวงการท่องเที่ยวและกีฬา	ประเด็นการพัฒนาที่ 2
3	0014	งบประมาณในการทำการประชาสัมพันธ์ด้านการท่องเที่ยว	สำนักงานปลัดกระทรวงการท่องเที่ยวและกีฬา	ประเด็นการพัฒนาที่ 2
4	0015	จำนวน อปท.ที่มีการให้บริการจัดเก็บขยะมูลฝอย	กรมส่งเสริมการปกครองท้องถิ่น	ประเด็นการพัฒนาที่ 4
5	0016	จำนวนเกษตรกรที่เข้าถึงแหล่งเงินทุนในระบบ	สำนักงานปลัดกระทรวงการคลัง	ประเด็นการพัฒนาที่ 1
6	0017	จำนวนเกษตรกรที่ขึ้นทะเบียน	กรมส่งเสริมการเกษตร	ประเด็นการพัฒนาที่ 1
7	0018	จำนวนเครือข่ายชุมชนเพื่อสร้างความร่วมมือในการบริหารจัดการขยะ	กรมส่งเสริมการปกครองท้องถิ่น	ประเด็นการพัฒนาที่ 4
8	0019	จำนวนเงินกู้ของเกษตรกร	สำนักงานปลัดกระทรวงการคลัง	ประเด็นการพัฒนาที่ 1
9	0020	จำนวนเจ้าหน้าที่รัฐที่ได้รับการส่งเสริมความรู้ ความเข้าใจตามพรบ.ป่าชุมชน พ.ศ.2562	กรมป่าไม้	ประเด็นการพัฒนาที่ 4
10	0021	จำนวนเรื่องร้องเรียนความเดือดร้อนจากการปล่อยของเสีย/น้ำเสีย	กรมการปกครอง	ประเด็นการพัฒนาที่ 4
11	0022	จำนวนแผนงาน/โครงการของส่วนราชการในแผนพัฒนาจังหวัด เพื่อพัฒนาโครงสร้างพื้นฐาน	สำนักงานปลัดกระทรวงมหาดไทย	ประเด็นการพัฒนาที่ 2
12	0023	จำนวนแผนงาน/โครงการบริหารจัดการขยะและของเสียอันตราย	สำนักงานปลัดกระทรวงมหาดไทย	ประเด็นการพัฒนาที่ 4
13	0024	จำนวนแผนงาน/โครงการฟื้นฟู/เพิ่มพื้นที่ป่า	กรมป่าไม้	ประเด็นการพัฒนาที่ 4
14	0025	จำนวนแรงงานภาคการเกษตร	สำนักงานสถิติแห่งชาติ	ประเด็นการพัฒนาที่ 1
15	0027	จำนวนแห่งของพื้นที่ที่มีปัญหาขยะ	กรมส่งเสริมการปกครองท้องถิ่น	ประเด็นการพัฒนาที่ 4

ตาราง 20 รายการสถิติทางการที่กรมเป็นเจ้าของข้อมูล จำแนกตามความพร้อมเผยแพร่ของข้อมูล (ต่อ)

ลำดับ	OS ID	รายการสถิติทางการ/ชุดข้อมูล	หน่วยงาน	ข้อบัญญัติสถิติทางการ
16	0029	จำนวนแหล่งท่องเที่ยวของจังหวัด	สำนักงานปลัดกระทรวงการท่องเที่ยวและกีฬา	ประเด็นการพัฒนาที่ 2
17	0030	จำนวนแหล่งท่องเที่ยวที่ได้รับการอนุรักษ์/ฟื้นฟู/ปรับปรุง/บูรณะและพัฒนา	สำนักงานปลัดกระทรวงการท่องเที่ยวและกีฬา	ประเด็นการพัฒนาที่ 2
18	0031	จำนวนโครงการที่จัดอบรมเพื่อเพิ่มองค์ความรู้ด้านการจัดการภัยและความเสี่ยงจากภัยพิบัติให้แก่บุคลากร	กรมป้องกันและบรรเทาสาธารณภัย	ประเด็นการพัฒนาที่ 4
19	0032	จำนวนโครงการฝึกอบรมทักษะอาชีพให้ประชาชน	กรมพัฒนาฝีมือแรงงาน	ประเด็นการพัฒนาที่ 3
20	0033	จำนวนโครงการพัฒนาปรับปรุงแหล่งเก็บกักน้ำ ระบบระบายน้ำและผันน้ำ	กรมชลประทาน	ประเด็นการพัฒนาที่ 4
21	0034	จำนวนโครงการอบรม/พัฒนาศักยภาพบุคลากรด้านการท่องเที่ยว	กรมการท่องเที่ยว	ประเด็นการพัฒนาที่ 2
22	0035	จำนวนโรงแรมในจังหวัด	สำนักงานปลัดกระทรวงการท่องเที่ยวและกีฬา	ประเด็นการพัฒนาที่ 2
23	0040	จำนวนกล้าไม้ เพื่อฟื้นฟูป่าเสื่อมโทรมกลับคืนสู่ป่าธรรมชาติ	กรมป่าไม้	ประเด็นการพัฒนาที่ 4
24	0041	จำนวนกลุ่มเกษตรกร	กรมส่งเสริมสหกรณ์	ประเด็นการพัฒนาที่ 1
25	0042	จำนวนการจัดตั้งศูนย์รณรงค์เพื่อลดการเกิดอุบัติเหตุทางถนน	สำนักงานตำรวจแห่งชาติ	ประเด็นการพัฒนาที่ 3
26	0043	จำนวนกิจกรรม/โครงการที่รณรงค์ให้ประชาชนมีสุขอนามัยที่ดี	สำนักงานปลัดกระทรวงสาธารณสุข	ประเด็นการพัฒนาที่ 3
27	0044	จำนวนกิจกรรมการให้ความรู้และความเข้าใจในการจัดการปัญหาขยะ	กรมส่งเสริมการปกครองท้องถิ่น	ประเด็นการพัฒนาที่ 4
28	0045	จำนวนกิจกรรมส่งเสริมการจัดการป่าชุมชน	กรมป่าไม้	ประเด็นการพัฒนาที่ 4
29	0046	จำนวนของผลิตภัณฑ์/สินค้าเกษตรที่ผ่านการจดทะเบียน	สำนักงานปลัดกระทรวงพาณิชย์	ประเด็นการพัฒนาที่ 1
30	0049	จำนวนครั้งในการประชุมหน่วยงานที่เกี่ยวข้องรายปี	กรมส่งเสริมการปกครองท้องถิ่น	ประเด็นการพัฒนาที่ 4
31	0050	จำนวนครั้งของการเผยแพร่และประชาสัมพันธ์การท่องเที่ยว	สำนักงานปลัดกระทรวงการท่องเที่ยวและกีฬา	ประเด็นการพัฒนาที่ 2
32	0051	จำนวนงบประมาณการดูแลรักษาสิ่งแวดล้อมเพื่อการท่องเที่ยว	สำนักงานปลัดกระทรวงการท่องเที่ยวและกีฬา	ประเด็นการพัฒนาที่ 2
33	0052	จำนวนงบประมาณของแผนงาน/โครงการของส่วนราชการในแผนพัฒนาจังหวัด เพื่อพัฒนาโครงสร้างพื้นฐาน	สำนักงานปลัดกระทรวงมหาดไทย	ประเด็นการพัฒนาที่ 2
34	0053	จำนวนงบประมาณพัฒนา ปรับปรุงแหล่งเก็บกักน้ำระบบระบายน้ำและผันน้ำ	กรมชลประทาน	ประเด็นการพัฒนาที่ 4
35	0054	จำนวนจุดตรวจ เส้นทางสำคัญที่ไปสู่แหล่งท่องเที่ยวในช่วงเทศกาลท่องเที่ยว	กรมทางหลวงชนบท	ประเด็นการพัฒนาที่ 2

ตาราง 20 รายการสถิติทางการที่กรมเป็นเจ้าของข้อมูล จำแนกตามความพร้อมเผยแพร่ของข้อมูล (ต่อ)

ลำดับ	OS ID	รายการสถิติทางการ/ชุดข้อมูล	หน่วยงาน	ชื่อบัญชีสถิติทางการ
36	0055	จำนวนจุดตรวจในช่วงเทศกาลปีใหม่/สงกรานต์	สำนักงานตำรวจแห่งชาติ	ประเด็นการพัฒนาที่ 3
37	0056	จำนวนจุดบำบัดน้ำเสียชุมชน	กรมส่งเสริมการปกครองท้องถิ่น	ประเด็นการพัฒนาที่ 4
38	0058	จำนวนชุมชน/พื้นที่ที่ได้รับการปรับปรุง/พัฒนาระบบ/เทคโนโลยีการกำจัดขยะหรือแปรรูปขยะ	กรมส่งเสริมการปกครองท้องถิ่น	ประเด็นการพัฒนาที่ 4
39	0059	จำนวนชุมชนเมือง	กรมการปกครอง	ประเด็นการพัฒนาที่ 4
40	0060	จำนวนชุมชนที่ได้รับการส่งเสริมความรู้ความเข้าใจตามพรบ.ป่าชุมชน พ.ศ.2562	กรมป่าไม้	ประเด็นการพัฒนาที่ 4
41	0061	จำนวนชุมชนที่ราษฎรได้รับการส่งเสริมให้มีส่วนร่วมจัดการป่าชุมชน	กรมป่าไม้	ประเด็นการพัฒนาที่ 4
42	0062	จำนวนตำบลที่มีพื้นที่เสี่ยงต่อการเกิดไฟป่า	กรมป่าไม้	ประเด็นการพัฒนาที่ 4
43	0063	จำนวนธุรกิจที่พัก Homestay ที่ได้รับการรับรองมาตรฐาน	สำนักงานปลัดกระทรวงการท่องเที่ยวและกีฬา	ประเด็นการพัฒนาที่ 2
44	0064	จำนวนธุรกิจนำเที่ยวที่ได้รับการรับรองมาตรฐาน	กรมการท่องเที่ยว	ประเด็นการพัฒนาที่ 2
45	0065	จำนวนธุรกิจบริการที่เกี่ยวข้องเนื่องกับการท่องเที่ยว เช่น สปา ร้านอาหารที่ได้รับมาตรฐาน	กรมการท่องเที่ยว	ประเด็นการพัฒนาที่ 2
46	0066	จำนวนนักท่องเที่ยว	สำนักงานปลัดกระทรวงการท่องเที่ยวและกีฬา	ประเด็นการพัฒนาที่ 2
47	0067	จำนวนบ่อน้ำเพื่อการเกษตรนอกเขตชลประทาน	กรมพัฒนาที่ดิน	ประเด็นการพัฒนาที่ 4
48	0070	จำนวนประชากรในวัยทำงานที่ไม่มีงานทำ หรือไม่ได้ประกอบอาชีพมากกว่า 6 เดือนในรอบ 1 ปี	กรมการจัดหางาน	ประเด็นการพัฒนาที่ 3
49	0071	จำนวนประชากรที่เจ็บป่วยที่เป็นผู้ป่วยใน	สำนักงานปลัดกระทรวงสาธารณสุข	ประเด็นการพัฒนาที่ 3
50	0072	จำนวนประชากรที่ได้รับการอบรมพัฒนาเพื่อเพิ่มทักษะอาชีพ	กรมพัฒนาฝีมือแรงงาน	ประเด็นการพัฒนาที่ 3
51	0073	จำนวนประชากรสูงอายุ 60 ปีขึ้นไป	กรมการปกครอง	ประเด็นการพัฒนาที่ 3
52	0074	จำนวนปัญหา/เรื่องร้องเรียนเกี่ยวกับขยะ/มลพิษ	กรมการปกครอง	ประเด็นการพัฒนาที่ 4
53	0075	จำนวนป้ายบอกทางไปสู่แหล่งท่องเที่ยว	กรมทางหลวงชนบท	ประเด็นการพัฒนาที่ 2
54	0076	จำนวนผลิตภัณฑ์ OTOP จากผลผลิตทางการเกษตร	กรมการพัฒนาชุมชน	ประเด็นการพัฒนาที่ 1
55	0078	จำนวนผู้เข้าชม Website ด้านการท่องเที่ยวของจังหวัด	สำนักงานปลัดกระทรวงการท่องเที่ยวและกีฬา	ประเด็นการพัฒนาที่ 2
56	0079	จำนวนผู้เข้าร่วมกิจกรรมการให้ความรู้และความเข้าใจในการจัดการปัญหาขยะ	กรมส่งเสริมการปกครองท้องถิ่น	ประเด็นการพัฒนาที่ 4
57	0083	จำนวนผู้ประกอบการที่ได้รับการพัฒนาขีดความสามารถด้านการเกษตร	สำนักงานปลัดกระทรวงพาณิชย์	ประเด็นการพัฒนาที่ 1

ตาราง 20 รายการสถิติทางการที่กรมเป็นเจ้าของข้อมูล จำแนกตามความพร้อมเผยแพร่ของข้อมูล (ต่อ)

ลำดับ	OS ID	รายการสถิติทางการ/ชุดข้อมูล	หน่วยงาน	ชื่อบัญชีสถิติทางการ
58	0084	จำนวนผู้ประกอบการที่สร้าง Branding ผลิตภัณฑ์สินค้าทางเกษตร	สำนักงานปลัดกระทรวงพาณิชย์	ประเด็นการพัฒนาที่ 1
59	0085	จำนวนผู้ป่วยเรื้อรัง 7 กลุ่มโรค	สำนักงานปลัดกระทรวงสาธารณสุข	ประเด็นการพัฒนาที่ 3
60	0086	จำนวนผู้ผลิต/ผู้ประกอบการ OTOP ที่ลงทะเบียน	กรมการพัฒนาชุมชน	ประเด็นการพัฒนาที่ 2
61	0087	จำนวนผู้มีงานทำ	สำนักงานสถิติแห่งชาติ	ประเด็นการพัฒนาที่ 3
62	0088	จำนวนผู้สูงอายุที่ได้รับเบี้ยยังชีพ	สำนักงานปลัดกระทรวงการพัฒนาสังคมและความมั่นคงของมนุษย์	ประเด็นการพัฒนาที่ 3
63	0090	จำนวนพื้นที่เก็บน้ำหน้าบ้าน	กรมชลประทาน	ประเด็นการพัฒนาที่ 4
64	0094	จำนวนมัคคุเทศก์/ผู้นำเที่ยว	กรมการท่องเที่ยว	ประเด็นการพัฒนาที่ 2
65	0095	จำนวนรถเก็บขยะขนาดเล็ก 4 ล้อ	กรมส่งเสริมการปกครองท้องถิ่น	ประเด็นการพัฒนาที่ 4
66	0099	จำนวนร้านอาหารในจังหวัด	สำนักงานปลัดกระทรวงการท่องเที่ยวและกีฬา	ประเด็นการพัฒนาที่ 2
67	0100	จำนวนร้านอาหารที่ได้รับการรับรองมาตรฐานของกระทรวงสาธารณสุข	สำนักงานปลัดกระทรวงสาธารณสุข	ประเด็นการพัฒนาที่ 2
68	0101	จำนวนรีสอร์ต/เกสเฮ้าส์ที่ได้รับการรับรองมาตรฐาน	สำนักงานปลัดกระทรวงการท่องเที่ยวและกีฬา	ประเด็นการพัฒนาที่ 2
69	0102	จำนวนวันที่ฝุ่นอยู่ในเกณฑ์มาตรฐาน รายปี	สำนักงานปลัดกระทรวงทรัพยากรธรรมชาติและสิ่งแวดล้อม	ประเด็นการพัฒนาที่ 4
70	0103	จำนวนวิสาหกิจชุมชน และการรวมกลุ่มเพื่อแปรรูปผลผลิตทางการเกษตร	กรมส่งเสริมสหกรณ์	ประเด็นการพัฒนาที่ 1
71	0104	จำนวนสถานที่กำจัดขยะ	กรมส่งเสริมการปกครองท้องถิ่น	ประเด็นการพัฒนาที่ 4
72	0105	จำนวนสถานที่กำจัดขยะที่ได้รับการปรับปรุงให้ถูกหลักสุขาภิบาล	กรมส่งเสริมการปกครองท้องถิ่น	ประเด็นการพัฒนาที่ 4
73	0107	จำนวนสถานประกอบการธุรกิจท่องเที่ยว เช่น โรงแรม บริษัททัวร์ ร้านอาหาร	กรมการท่องเที่ยว	ประเด็นการพัฒนาที่ 2
74	0108	จำนวนสถานีตรวจวัดคุณภาพน้ำในจุดที่กำหนด	สำนักงานปลัดกระทรวงทรัพยากรธรรมชาติและสิ่งแวดล้อม	ประเด็นการพัฒนาที่ 4
75	0109	จำนวนสถานีวัดระดับน้ำในจุดที่กำหนด	กรมชลประทาน	ประเด็นการพัฒนาที่ 4
76	0110	จำนวนสมาชิกของเครือข่ายชุมชนเพื่อสร้างความร่วมมือในการบริหารจัดการขยะ	กรมส่งเสริมการปกครองท้องถิ่น	ประเด็นการพัฒนาที่ 4

ตาราง 20 รายการสถิติทางการที่กรมเป็นเจ้าของข้อมูล จำแนกตามความพร้อมเผยแพร่ของข้อมูล (ต่อ)

ลำดับ	OS ID	รายการสถิติทางการ/ชุดข้อมูล	หน่วยงาน	ชื่อบัญชีสถิติทางการ
77	0111	จำนวนสมาชิกสหกรณ์ภาคการเกษตร	กรมส่งเสริมสหกรณ์	ประเด็นการพัฒนาที่ 1
78	0112	จำนวนสหกรณ์ภาคการเกษตร	กรมส่งเสริมสหกรณ์	ประเด็นการพัฒนาที่ 1
79	0113	จำนวนหมู่บ้าน/ชุมชน ที่เข้าร่วมการดำเนินงานคัดแยกขยะ	กรมส่งเสริมการปกครองท้องถิ่น	ประเด็นการพัฒนาที่ 4
80	0114	จำนวนหมู่บ้าน/ชุมชน ที่มีการจัดตั้งชุดอาสาสมัครสำรวจชุมชน/ชุดรักษาความปลอดภัยหมู่บ้าน	กรมการปกครอง	ประเด็นการพัฒนาที่ 3
81	0115	จำนวนหมู่บ้านที่ถนนสายหลักใช้การได้ตลอดทั้งปี	กรมทางหลวงชนบท	ประเด็นการพัฒนาที่ 3
82	0124	ปริมาณกากอุตสาหกรรมในเขต อปท.	กรมส่งเสริมการปกครองท้องถิ่น	ประเด็นการพัฒนาที่ 4
83	0125	ปริมาณการใช้น้ำในภาคอุตสาหกรรม (ลบ.ม.)	การประปาส่วนภูมิภาค	ประเด็นการพัฒนาที่ 4
84	0126	ปริมาณการใช้น้ำต่อครัวเรือน (ลบ.ม.)	การประปาส่วนภูมิภาค	ประเด็นการพัฒนาที่ 4
85	0128	ปริมาณการกำจัดขยะต่อวัน	กรมส่งเสริมการปกครองท้องถิ่น	ประเด็นการพัฒนาที่ 4
86	0129	ปริมาณขยะที่เกิดขึ้น	กรมส่งเสริมการปกครองท้องถิ่น	ประเด็นการพัฒนาที่ 4
87	0130	ปริมาณขยะที่กำจัดไม่ถูกต้อง	กรมส่งเสริมการปกครองท้องถิ่น	ประเด็นการพัฒนาที่ 4
88	0131	ปริมาณขยะที่กำจัดถูกต้อง	กรมส่งเสริมการปกครองท้องถิ่น	ประเด็นการพัฒนาที่ 4
89	0132	ปริมาณขยะที่ถูกนำไปใช้ประโยชน์	กรมส่งเสริมการปกครองท้องถิ่น	ประเด็นการพัฒนาที่ 4
90	0133	ปริมาณขยะที่มีการเก็บขนไปกำจัด	กรมส่งเสริมการปกครองท้องถิ่น	ประเด็นการพัฒนาที่ 4
91	0134	ปริมาณขยะมูลฝอยแยกประเภท	กรมส่งเสริมการปกครองท้องถิ่น	ประเด็นการพัฒนาที่ 4
92	0135	ปริมาณขยะมูลฝอยติดเชื้อในเขต อปท.	กรมส่งเสริมการปกครองท้องถิ่น	ประเด็นการพัฒนาที่ 4
93	0136	ปริมาณขยะสะสม	กรมส่งเสริมการปกครองท้องถิ่น	ประเด็นการพัฒนาที่ 4
94	0154	พื้นที่ทำการเกษตรของจังหวัด	กรมส่งเสริมการเกษตร	ประเด็นการพัฒนาที่ 1
95	0155	พื้นที่ทำการเกษตรอินทรีย์ของจังหวัด	กรมส่งเสริมการเกษตร	ประเด็นการพัฒนาที่ 1
96	0156	พื้นที่ปลูกป่านอกเขตพื้นที่อนุรักษ์	กรมป่าไม้	ประเด็นการพัฒนาที่ 4
97	0158	พื้นที่ป่าเสื่อมโทรม	กรมป่าไม้	ประเด็นการพัฒนาที่ 4
98	0159	พื้นที่ป่าไม้	กรมป่าไม้	ประเด็นการพัฒนาที่ 4

ตาราง 20 รายการสถิติทางการที่กรมเป็นเจ้าของข้อมูล จำแนกตามความพร้อมเผยแพร่ของข้อมูล (ต่อ)

ลำดับ	OS ID	รายการสถิติทางการ/ชุดข้อมูล	หน่วยงาน	ข้อบัญญัติสถิติทางการ
99	0160	พื้นที่ป่าชุมชนตาม พรบ.ป่าชุมชน พ.ศ.2562	กรมป่าไม้	ประเด็นการพัฒนาที่ 4
100	0161	พื้นที่ป่าชุมชนที่ได้รับการส่งเสริมการเพิ่มพื้นที่สีเขียว	กรมป่าไม้	ประเด็นการพัฒนาที่ 4
101	0162	พื้นที่ป่าสงวนตามประกาศ	กรมป่าไม้	ประเด็นการพัฒนาที่ 4
102	0163	พื้นที่ป่าสงวนที่มีสภาพป่า	กรมป่าไม้	ประเด็นการพัฒนาที่ 4
103	0164	พื้นที่ป่าสมบูรณ์/ป่าคืนสภาพ	กรมป่าไม้	ประเด็นการพัฒนาที่ 4
104	0165	มูลค่าการจำหน่ายสินค้า OTOP ประเภทผลผลิตทางการเกษตร	กรมการพัฒนาชุมชน	ประเด็นการพัฒนาที่ 1
105	0166	ร้อยละการเปลี่ยนแปลงของพื้นที่ป่าไม้ต่อปี	กรมป่าไม้	ประเด็นการพัฒนาที่ 4
106	0167	ร้อยละของประชากรที่เข้าถึงอินเทอร์เน็ต	สำนักงานสถิติแห่งชาติ	ประเด็นการพัฒนาที่ 3
107	0168	ร้อยละของประชากรที่มีโทรศัพท์มือถือ	สำนักงานสถิติแห่งชาติ	ประเด็นการพัฒนาที่ 3
108	0169	ร้อยละของมูลค่าการจำหน่ายสินค้า OTOP ประเภทผลผลิตทางการเกษตรเพิ่มขึ้น	กรมการพัฒนาชุมชน	ประเด็นการพัฒนาที่ 1
109	0170	ร้อยละที่ลดลงของปัญหา/เรื่องร้องเรียนเกี่ยวกับขยะ/มลพิษ	กรมการปกครอง	ประเด็นการพัฒนาที่ 4
110	0171	ระยะเวลาการเข้าพักเฉลี่ยของนักท่องเที่ยว	สำนักงานปลัดกระทรวงการท่องเที่ยวและกีฬา	ประเด็นการพัฒนาที่ 2
111	0174	รายได้จากการจำหน่ายสินค้า ของฝาก/ของที่ระลึก (OTOP)	กรมการพัฒนาชุมชน	ประเด็นการพัฒนาที่ 2
112	0175	รายได้จากการท่องเที่ยว	สำนักงานปลัดกระทรวงการท่องเที่ยวและกีฬา	ประเด็นการพัฒนาที่ 2
113	0176	รายชื่อและที่ตั้งของแหล่งท่องเที่ยวทุกประเภทในจังหวัด	สำนักงานปลัดกระทรวงการท่องเที่ยวและกีฬา	ประเด็นการพัฒนาที่ 2
114	0178	สัดส่วนของพื้นที่ป่าต่อพื้นที่จังหวัด	กรมป่าไม้	ประเด็นการพัฒนาที่ 4
115	0183	อัตราการว่างงานของประชากร	สำนักงานสถิติแห่งชาติ	ประเด็นการพัฒนาที่ 3
116	0184	สัดส่วนประชากรยากจน (ร้อยละ)	สำนักงานสภาพัฒนาการเศรษฐกิจและสังคมแห่งชาติ	ตัวชี้วัดการพัฒนาระดับจังหวัด
117	0185	ทารกแรกเกิดที่มีน้ำหนักต่ำกว่าเกณฑ์ (ร้อยละ)	สำนักงานสภาพัฒนาการเศรษฐกิจและสังคมแห่งชาติ	ตัวชี้วัดการพัฒนาระดับจังหวัด

ตาราง 20 รายการสถิติทางการที่กรมเป็นเจ้าของข้อมูล จำแนกตามความพร้อมเผยแพร่ของข้อมูล (ต่อ)

ลำดับ	OS ID	รายการสถิติทางการ/ชุดข้อมูล	หน่วยงาน	ข้อบัญญัติสถิติทางการ
118	0186	เด็ก 0-5 ปีที่มีพัฒนาการสมวัย (ร้อยละ)	สำนักงานสภาพัฒนาเศรษฐกิจและสังคมแห่งชาติ	ตัวชี้วัดการพัฒนาระดับจังหวัด
119	0187	อัตราการคลอดมีชีพในหญิงอายุ 15-19 ปี (ต่อประชากรหญิงอายุ 15-19 ปีพันคน)	สำนักงานสภาพัฒนาเศรษฐกิจและสังคมแห่งชาติ	ตัวชี้วัดการพัฒนาระดับจังหวัด
120	0188	ประชากรที่เจ็บป่วยที่เป็นผู้ป่วยใน (ร้อยละ)	สำนักงานสภาพัฒนาเศรษฐกิจและสังคมแห่งชาติ	ตัวชี้วัดการพัฒนาระดับจังหวัด
121	0189	อัตราส่วนประชากรต่อแพทย์ (คน/แพทย์)	สำนักงานสภาพัฒนาเศรษฐกิจและสังคมแห่งชาติ	ตัวชี้วัดการพัฒนาระดับจังหวัด
122	0190	การเข้าเรียนมัธยมศึกษาตอนปลายและอาชีวศึกษา (ร้อยละ)	สำนักงานสภาพัฒนาเศรษฐกิจและสังคมแห่งชาติ	ตัวชี้วัดการพัฒนาระดับจังหวัด
123	0191	จำนวนปีการศึกษาเฉลี่ยประชากรไทยอายุ 15-59 ปี (ปี)	สำนักงานสภาพัฒนาเศรษฐกิจและสังคมแห่งชาติ	ตัวชี้วัดการพัฒนาระดับจังหวัด
124	0192	คะแนนเฉลี่ยการทดสอบ O-NET ระดับมัธยมศึกษาตอนปลาย (คะแนน)	สำนักงานสภาพัฒนาเศรษฐกิจและสังคมแห่งชาติ	ตัวชี้วัดการพัฒนาระดับจังหวัด
125	0193	อัตราการเปลี่ยนแปลงของรายได้เฉลี่ยของเดือนของครัวเรือนในจังหวัด (ร้อยละ)	สำนักงานสภาพัฒนาเศรษฐกิจและสังคมแห่งชาติ	ตัวชี้วัดการพัฒนาระดับจังหวัด
126	0194	อัตราการเปลี่ยนแปลงของผลิตภัณฑ์จังหวัด (ร้อยละ)	สำนักงานสภาพัฒนาเศรษฐกิจและสังคมแห่งชาติ	ตัวชี้วัดการพัฒนาระดับจังหวัด
127	0195	มูลค่าผลิตภัณฑ์จังหวัดเฉลี่ยต่อหัว (บาท/คน)	สำนักงานสภาพัฒนาเศรษฐกิจและสังคมแห่งชาติ	ตัวชี้วัดการพัฒนาระดับจังหวัด
128	0196	อัตราการขยายตัวรายได้ท่องเที่ยว (ร้อยละ)	สำนักงานสภาพัฒนาเศรษฐกิจและสังคมแห่งชาติ	ตัวชี้วัดการพัฒนาระดับจังหวัด
129	0197	อัตราการว่างงาน (ร้อยละ)	สำนักงานสภาพัฒนาเศรษฐกิจและสังคมแห่งชาติ	ตัวชี้วัดการพัฒนาระดับจังหวัด
130	0198	อัตราส่วนหนี้เฉลี่ยต่อรายได้เฉลี่ยของครัวเรือน (เท่า)	สำนักงานสภาพัฒนาเศรษฐกิจและสังคมแห่งชาติ	ตัวชี้วัดการพัฒนาระดับจังหวัด

ตาราง 20 รายการสถิติทางการที่กรมเป็นเจ้าของข้อมูล จำแนกตามความพร้อมเผยแพร่ของข้อมูล (ต่อ)

ลำดับ	OS ID	รายการสถิติทางการ/ชุดข้อมูล	หน่วยงาน	ข้อบัญญัติสถิติทางการ
131	0199	ผลึกภาพแรงงาน (บาท/คน)	สำนักงานสภาพัฒนาเศรษฐกิจและสังคมแห่งชาติ	ตัวชี้วัดการพัฒนาระดับจังหวัด
132	0200	แรงงานที่มีหลักประกันทางสังคม (ร้อยละ)	สำนักงานสภาพัฒนาเศรษฐกิจและสังคมแห่งชาติ	ตัวชี้วัดการพัฒนาระดับจังหวัด
133	0201	ครัวเรือนที่มีที่อยู่อาศัยใช้วัสดุคงทนและเป็นของตนเอง (ร้อยละ)	สำนักงานสภาพัฒนาเศรษฐกิจและสังคมแห่งชาติ	ตัวชี้วัดการพัฒนาระดับจังหวัด
134	0202	หมู่บ้านที่ถนนสายหลักใช้การได้ตลอดปี (ร้อยละ)	สำนักงานสภาพัฒนาเศรษฐกิจและสังคมแห่งชาติ	ตัวชี้วัดการพัฒนาระดับจังหวัด
135	0203	สัมประสิทธิ์ความไม่เสมอภาคของรายได้	สำนักงานสภาพัฒนาเศรษฐกิจและสังคมแห่งชาติ	ตัวชี้วัดการพัฒนาระดับจังหวัด
136	0204	อัตราการเปลี่ยนแปลงของพื้นที่ป่าไม้ในจังหวัด (ร้อยละ)	สำนักงานสภาพัฒนาเศรษฐกิจและสังคมแห่งชาติ	ตัวชี้วัดการพัฒนาระดับจังหวัด
137	0205	สัดส่วนปริมาณขยะที่กำจัดถูกต้องต่อปริมาณขยะที่เกิดขึ้น (ร้อยละ)	สำนักงานสภาพัฒนาเศรษฐกิจและสังคมแห่งชาติ	ตัวชี้วัดการพัฒนาระดับจังหวัด
138	0206	ครัวเรือนที่เข้าถึงน้ำประปา (ร้อยละ)	สำนักงานสภาพัฒนาเศรษฐกิจและสังคมแห่งชาติ	ตัวชี้วัดการพัฒนาระดับจังหวัด
139	0207	ประชากรที่ประสบภัยพิบัติ (ร้อยละ)	สำนักงานสภาพัฒนาเศรษฐกิจและสังคมแห่งชาติ	ตัวชี้วัดการพัฒนาระดับจังหวัด
140	0208	อัตราการร้องเรียนปัญหามลพิษ (เรื่องต่อประชากรแสนคน)	สำนักงานสภาพัฒนาเศรษฐกิจและสังคมแห่งชาติ	ตัวชี้วัดการพัฒนาระดับจังหวัด
141	0209	การแจ้งความคดี ชีวิต ร่างกาย เพศ และคดีประทุษร้ายต่อทรัพย์สิน (รายต่อประชากรแสนคน)	สำนักงานสภาพัฒนาเศรษฐกิจและสังคมแห่งชาติ	ตัวชี้วัดการพัฒนาระดับจังหวัด
142	0210	จำนวนผู้ต้องหาคดียาเสพติด (ต่อแสนคน)	สำนักงานสภาพัฒนาเศรษฐกิจและสังคมแห่งชาติ	ตัวชี้วัดการพัฒนาระดับจังหวัด
143	0211	จำนวนผู้เข้ารับการรักษาพยาบาล (ต่อแสนคน)	สำนักงานสภาพัฒนาเศรษฐกิจและสังคมแห่งชาติ	ตัวชี้วัดการพัฒนาระดับจังหวัด

ตาราง 20 รายการสถิติทางการที่กรมเป็นเจ้าของข้อมูล จำแนกตามความพร้อมเผยแพร่ของข้อมูล (ต่อ)

ลำดับ	OS ID	รายการสถิติทางการ/ชุดข้อมูล	หน่วยงาน	ข้อบัญญัติสถิติทางการ
144	0212	จำนวนเจ้าหน้าที่ตำรวจ (ต่อแสนคน)	สำนักงานสภาพัฒนาเศรษฐกิจและสังคมแห่งชาติ	ตัวชี้วัดการพัฒนาระดับจังหวัด
145	0213	การฆ่าตัวตายสำเร็จ (รายต่อประชากรแสนคน)	สำนักงานสภาพัฒนาเศรษฐกิจและสังคมแห่งชาติ	ตัวชี้วัดการพัฒนาระดับจังหวัด
146	0214	ประชากรที่เข้าถึงอินเทอร์เน็ต (ร้อยละ)	สำนักงานสภาพัฒนาเศรษฐกิจและสังคมแห่งชาติ	ตัวชี้วัดการพัฒนาระดับจังหวัด
147	0215	ภาษีที่ท้องถิ่นจัดเก็บได้ต่อรายได้รวมที่ไม่รวมเงินอุดหนุนและเงินอุดหนุนเฉพาะกิจ (ร้อยละ)	สำนักงานสภาพัฒนาเศรษฐกิจและสังคมแห่งชาติ	ตัวชี้วัดการพัฒนาระดับจังหวัด
148	0216	ความสามารถในการเบิกจ่ายงบประมาณของจังหวัด (ร้อยละ)	สำนักงานสภาพัฒนาเศรษฐกิจและสังคมแห่งชาติ	ตัวชี้วัดการพัฒนาระดับจังหวัด
149	0217	จำนวนองค์กรชุมชน (แห่งต่อประชากรแสนคน)	สำนักงานสภาพัฒนาเศรษฐกิจและสังคมแห่งชาติ	ตัวชี้วัดการพัฒนาระดับจังหวัด
Tier2 (มีหน่วยงานรับผิดชอบ)				
1	0036	จำนวนโรงแรมในจังหวัดที่มีบริการจองห้องพักผ่านทาง Internet	สำนักงานปลัดกระทรวงการท่องเที่ยวและกีฬา	ประเด็นการพัฒนาระดับที่ 2
2	0047	จำนวนคดีของนักท่องเที่ยวที่ลดลง	สำนักงานตำรวจแห่งชาติ	ประเด็นการพัฒนาระดับที่ 2
3	0081	จำนวนผู้ซื้อชิ้นทะเบียนเป็นมัลคูเทศก์	กรมการท่องเที่ยว	ประเด็นการพัฒนาระดับที่ 2
4	0082	จำนวนผู้ประกอบการโรงแรม รีสอร์ทที่ใช้สื่อสมัยใหม่ (Social Network) ในการประกอบการ และประชาสัมพันธ์	สำนักงานปลัดกระทรวงการท่องเที่ยวและกีฬา	ประเด็นการพัฒนาระดับที่ 2
5	0116	จำนวนอุบัติเหตุที่เกิดขึ้นกับนักท่องเที่ยวที่ลดลง	สำนักงานตำรวจแห่งชาติ	ประเด็นการพัฒนาระดับที่ 2
6	0138	ปริมาณหนอง บึง ที่ได้รับการพัฒนา ปรับปรุง	กรมชลประทาน	ประเด็นการพัฒนาระดับที่ 4

2) การพัฒนารายการสถิติทางการที่หน่วยงานในจังหวัดเป็นเจ้าของข้อมูล

การพัฒนารายการสถิติทางการจะพิจารณาความพร้อมเผยแพร่ของข้อมูลและหน่วยงานของแต่ละรายการสถิติทางการ เพื่อจัดทำแนวทางการพัฒนารายการสถิติทางการ ซึ่งพบว่า มีรายการสถิติทางการที่หน่วยงานในจังหวัดเป็นเจ้าของข้อมูล จำนวน 62 รายการ ประกอบด้วย

– รายการสถิติทางการที่ความพร้อมเผยแพร่ของข้อมูลเป็น Tier 1 จำนวน 62 รายการ โดยมีรายละเอียดแสดงดังตาราง 21

ตาราง 21 รายการสถิติทางการที่หน่วยงานในจังหวัดเป็นเจ้าของข้อมูล จำแนกตามความพร้อมเผยแพร่ของข้อมูล

ลำดับ	OS ID	รายการสถิติทางการ/ชุดข้อมูล	หน่วยงาน	ชื่อบัญชีสถิติทางการ
Tier 1				
1	0001	เกษตรกรที่ปลูกข้าวหอมมะลินอกพื้นที่	สำนักงานเกษตรจังหวัด	ประเด็นการพัฒนาที่ 1
2	0002	เกษตรกรที่ปลูกมะม่วงน้ำดอกไม้สีทอง	สำนักงานเกษตรจังหวัด	ประเด็นการพัฒนาที่ 1
3	0003	เนื้อที่เพาะปลูกข้าวหอมมะลินอกพื้นที่	สำนักงานเกษตรจังหวัด	ประเด็นการพัฒนาที่ 1
4	0004	เนื้อที่เพาะปลูกมะม่วงน้ำดอกไม้สีทอง	สำนักงานเกษตรจังหวัด	ประเด็นการพัฒนาที่ 1
5	0005	โครงการ/กิจกรรมที่เน้นการพัฒนาคุณภาพชีวิตผู้สูงอายุและผู้มีภาวะพึ่งพิง	สำนักงานพัฒนาสังคมและความมั่นคงของมนุษย์จังหวัด	ประเด็นการพัฒนาที่ 3
6	0006	โครงการพัฒนาฝีมือแรงงานสำหรับกลุ่มเป้าหมายผู้สูงอายุ	สำนักงานพัฒนาฝีมือแรงงานจังหวัดพิจิตร	ประเด็นการพัฒนาที่ 3
7	0007	โรงเรียนผู้สูงอายุ	สำนักงานส่งเสริมการปกครองส่วนท้องถิ่นจังหวัดพิจิตร	ประเด็นการพัฒนาที่ 3
8	0008	การจัดประชุมหรืออบรม ในการถ่ายทอดเทคโนโลยีและองค์ความรู้	สำนักงานเกษตรจังหวัด	ประเด็นการพัฒนาที่ 1
9	0009	การส่งเสริมเงินทุนในการประกอบอาชีพให้กับผู้สูงอายุ	สำนักงานพัฒนาสังคมและความมั่นคงของมนุษย์จังหวัด	ประเด็นการพัฒนาที่ 3
10	0011	กิจกรรมของผู้สูงอายุเพื่อส่งเสริมการมีสุขภาพชีวิตที่ดีครอบครัวมีความสุข	สำนักงานพัฒนาสังคมและความมั่นคงของมนุษย์จังหวัด	ประเด็นการพัฒนาที่ 3
11	0012	คลังปัญญาผู้สูงอายุ	สำนักงานพัฒนาสังคมและความมั่นคงของมนุษย์จังหวัด	ประเด็นการพัฒนาที่ 3
12	0026	จำนวนแห่งและความยาวของเขื่อนป้องกันน้ำกัดเซาะตลิ่ง	สำนักงานโยธาธิการและผังเมืองจังหวัด	ประเด็นการพัฒนาที่ 4
13	0028	จำนวนแห่งที่ติดตั้งระบบสูบน้ำโดยใช้แผงโซลาร์เซลล์ของจังหวัดพิจิตร	สำนักงานพลังงานจังหวัดพิจิตร	ประเด็นการพัฒนาที่ 4
14	0037	จำนวนโรงงานคัดแยกสิ่งปฏิกูลหรือวัสดุที่ไม่ใช่แล้วที่ไม่ใช่ของเสียอันตราย	สำนักงานอุตสาหกรรมจังหวัด	ประเด็นการพัฒนาที่ 4

ตาราง 21 รายการสถิติทางการที่หน่วยงานในจังหวัดเป็นเจ้าของข้อมูล จำแนกตามความพร้อมเผยแพร่ของข้อมูล (ต่อ)

ลำดับ	OS ID	รายการสถิติทางการ/ชุดข้อมูล	หน่วยงาน	ชื่อบัญชีสถิติทางการ
15	0038	จำนวนโรงงานนำสิ่งปฏิกูลหรือวัสดุที่ไม่ใช้แล้วนำกลับมาใช้ใหม่	สำนักงานอุตสาหกรรมจังหวัด	ประเด็นการพัฒนาที่ 4
16	0039	จำนวนกล้อง CCTV ที่ติดตั้งในจังหวัด	ตำรวจภูธรจังหวัด	ประเด็นการพัฒนาที่ 2
17	0048	จำนวนผู้สูงอายุอาศัยอยู่กับเด็ก	สำนักงานพัฒนาสังคมและความมั่นคงของมนุษย์จังหวัด	ประเด็นการพัฒนาที่ 3
18	0057	จำนวนช่องทางการจำหน่ายผลิตภัณฑ์ทางการเกษตร	สำนักงานพาณิชย์จังหวัด	ประเด็นการพัฒนาที่ 1
19	0068	จำนวนบ่อบาดาลที่ใช้ในการเกษตร	สำนักงานทรัพยากรธรรมชาติและสิ่งแวดล้อมจังหวัดพิจิตร	ประเด็นการพัฒนาที่ 4
20	0069	จำนวนบุคลากรที่เข้ารับการอบรมเพื่อเพิ่มองค์ความรู้ด้านการจัดการภัยและความเสี่ยงจากภัยพิบัติ	สำนักงานป้องกันและบรรเทาสาธารณภัยจังหวัด	ประเด็นการพัฒนาที่ 4
21	0077	จำนวนผลิตภัณฑ์แปรรูปจากผลผลิตทางการเกษตร โดยใช้เทคโนโลยีหรือนวัตกรรมเพิ่มขึ้น	สำนักงานอุตสาหกรรมจังหวัด	ประเด็นการพัฒนาที่ 1
22	0080	จำนวนผู้เสียชีวิตจากอุบัติเหตุทางถนน	สำนักงานป้องกันและบรรเทาสาธารณภัยจังหวัดพิจิตร	ประเด็นการพัฒนาที่ 3
23	0089	จำนวนผู้สูงอายุที่ไม่มีบัตรประชาชน	ที่ทำการปกครองจังหวัด	ประเด็นการพัฒนาที่ 3
24	0091	จำนวนพื้นที่ทำเกษตรในเขตชลประทาน	สำนักงานเกษตรจังหวัด	ประเด็นการพัฒนาที่ 1
25	0092	จำนวนพื้นที่ทำเกษตรนอกเขตชลประทาน	สำนักงานเกษตรจังหวัด	ประเด็นการพัฒนาที่ 1
26	0093	จำนวนพื้นที่หน้าแล้งที่ไม่มีน้ำใช้	โครงการชลประทานพิจิตร	ประเด็นการพัฒนาที่ 4
27	0096	จำนวนรถเก็บขยะขนาดใหญ่ 6 ล้อ	สำนักงานส่งเสริมการปกครองท้องถิ่นจังหวัดพิจิตร	ประเด็นการพัฒนาที่ 4
28	0097	จำนวนระบบเฝ้าระวังและเตือนภัย เมื่อมีความเสี่ยงในการเกิดภัยพิบัติ	สำนักงานป้องกันและบรรเทาสาธารณภัยจังหวัด	ประเด็นการพัฒนาที่ 4
29	0098	จำนวนร้านรับซื้อของเก่าที่มีใบอนุญาต	ที่ทำการปกครองจังหวัดพิจิตร	ประเด็นการพัฒนาที่ 4
30	0106	จำนวนสถานประกอบการแปรรูปผลผลิตทางการเกษตร	สำนักงานอุตสาหกรรมจังหวัด	ประเด็นการพัฒนาที่ 1
31	0117	ชมรมกีฬาและนันทนาการของผู้สูงอายุ	สำนักงานสาธารณสุขจังหวัด	ประเด็นการพัฒนาที่ 3
32	0118	ชมรมผู้สูงอายุ	สำนักงานพัฒนาสังคมและความมั่นคงของมนุษย์จังหวัด	ประเด็นการพัฒนาที่ 3
33	0119	ต้นทุนการปลูกต่อไร่ข้าวหอมมะลินอกพื้นที่	สำนักงานเกษตรจังหวัด	ประเด็นการพัฒนาที่ 1
34	0120	ต้นทุนการปลูกต่อไร่มะม่วงน้ำดอกไม้สีทอง	สำนักงานเกษตรจังหวัด	ประเด็นการพัฒนาที่ 1

ตาราง 21 รายการสถิติทางการที่หน่วยงานในจังหวัดเป็นเจ้าของข้อมูล จำแนกตามความพร้อมเผยแพร่ของข้อมูล (ต่อ)

ลำดับ	OS ID	รายการสถิติทางการ/ชุดข้อมูล	หน่วยงาน	ชื่อบัญชีสถิติทางการ
35	0121	ตลาดกลางหรือตลาดค้าส่งมะม่วงน้ำดอกไม้สีทอง	สำนักงานเกษตรจังหวัด	ประเด็นการพัฒนาที่ 1
36	0122	นักกีฬาผู้สูงอายุ	สำนักงานสาธารณสุขจังหวัด	ประเด็นการพัฒนาที่ 3
37	0123	ปริมาณกากของเสียอุตสาหกรรมที่เกิดขึ้น	สำนักงานอุตสาหกรรมจังหวัด	ประเด็นการพัฒนาที่ 4
38	0127	ปริมาณการกำจัดกากของเสียอุตสาหกรรม	สำนักงานอุตสาหกรรมจังหวัด	ประเด็นการพัฒนาที่ 4
39	0137	ปริมาณน้ำฝน	สถานีอุตุนิยมวิทยาพิจิตร	ประเด็นการพัฒนาที่ 4
40	0139	ผลผลิตเฉลี่ยต่อไร่ข้าวหอมมะลินอกพื้นที่	สำนักงานเกษตรจังหวัด	ประเด็นการพัฒนาที่ 1
41	0140	ผลผลิตเฉลี่ยต่อไร่มะม่วงน้ำดอกไม้สีทอง	สำนักงานเกษตรจังหวัด	ประเด็นการพัฒนาที่ 1
42	0141	ผลผลิตข้าวหอมมะลินอกพื้นที่	สำนักงานเกษตรจังหวัด	ประเด็นการพัฒนาที่ 1
43	0142	ผลผลิตพืชเศรษฐกิจหลักของจังหวัดเฉลี่ยต่อไร่	สำนักงานเกษตรจังหวัด	ประเด็นการพัฒนาที่ 1
44	0143	ผลผลิตพืชเศรษฐกิจหลักของจังหวัดแยกตามชนิด	สำนักงานเกษตรจังหวัด	ประเด็นการพัฒนาที่ 1
45	0144	ผลผลิตมะม่วงน้ำดอกไม้สีทอง	สำนักงานเกษตรจังหวัด	ประเด็นการพัฒนาที่ 1
46	0145	ผู้สูงอายุ ในกลุ่มติดเตียงที่มีความสามารถในชีวิตประจำวัน	สำนักงานสาธารณสุขจังหวัด	ประเด็นการพัฒนาที่ 3
47	0146	ผู้สูงอายุ ในกลุ่มติดบ้านที่มีความสามารถในชีวิตประจำวัน	สำนักงานสาธารณสุขจังหวัด	ประเด็นการพัฒนาที่ 3
48	0147	ผู้สูงอายุ ในกลุ่มติดสังคมที่มีความสามารถในชีวิตประจำวัน	สำนักงานสาธารณสุขจังหวัด	ประเด็นการพัฒนาที่ 3
49	0148	ผู้สูงอายุที่ได้รับเบี้ยพิการ	สำนักงานส่งเสริมการปกครองท้องถิ่นจังหวัด	ประเด็นการพัฒนาที่ 3
50	0149	ผู้สูงอายุที่ได้รับการคัดกรองสุขภาพ	สำนักงานสาธารณสุขจังหวัด	ประเด็นการพัฒนาที่ 3
51	0150	ผู้สูงอายุที่มีที่อยู่อาศัยไม่มั่นคง/สภาพที่อยู่อาศัยไม่เหมาะสมต่อการพักอาศัย	สำนักงานพัฒนาสังคมและความมั่นคงของมนุษย์จังหวัด	ประเด็นการพัฒนาที่ 3
52	0151	ผู้สูงอายุที่มีพฤติกรรมที่พึงประสงค์	สำนักงานสาธารณสุขจังหวัด	ประเด็นการพัฒนาที่ 3
53	0152	ผู้สูงอายุที่ยากจนและมีภาระต้องเลี้ยงดูบุตรหลาน	สำนักงานพัฒนาสังคมและความมั่นคงของมนุษย์จังหวัด	ประเด็นการพัฒนาที่ 3
54	0153	ผู้สูงอายุที่ร้องเรียนขอความช่วยเหลือกับศูนย์ดำรงธรรม	ศูนย์ดำรงธรรมจังหวัดพิจิตร	ประเด็นการพัฒนาที่ 3
55	0157	พื้นที่ปลูกพืชเศรษฐกิจหลักของจังหวัดแยกตามชนิด	สำนักงานเกษตรจังหวัด	ประเด็นการพัฒนาที่ 1
56	0172	ราคาเฉลี่ยต่อกิโลกรัมของมะม่วงน้ำดอกไม้สีทองเกรดส่งออก	สำนักงานพาณิชย์จังหวัด	ประเด็นการพัฒนาที่ 1
57	0173	ราคาเฉลี่ยต่อตันข้าวหอมมะลินอกพื้นที่	สำนักงานพาณิชย์จังหวัด	ประเด็นการพัฒนาที่ 1

ตาราง 21 รายการสถิติทางการที่หน่วยงานในจังหวัดเป็นเจ้าของข้อมูล จำแนกตามความพร้อมเผยแพร่ของข้อมูล (ต่อ)

ลำดับ	OS ID	รายการสถิติทางการ/ชุดข้อมูล	หน่วยงาน	ชื่อบัญชีสถิติทางการ
58	0177	สถานพยาบาลที่มีช่องทางพิเศษบริการผู้สูงอายุ ผู้พิการให้สามารถเข้าถึงซึ่งบริการสุขภาพได้ สะดวกรวดเร็ว	สำนักงานสาธารณสุข จังหวัด	ประเด็นการพัฒนาที่ 3
59	0179	อัตราการเกิดคดียาเสพติด	ตำรวจภูธรจังหวัดพิจิตร	ประเด็นการพัฒนาที่ 3
60	0180	อัตราการเกิดคดีอาญา	ตำรวจภูธรจังหวัดพิจิตร	ประเด็นการพัฒนาที่ 3
61	0181	อัตราการจับกุมผู้ก่อคดียาเสพติด	ตำรวจภูธรจังหวัดพิจิตร	ประเด็นการพัฒนาที่ 3
62	0182	อัตราการจับกุมผู้ก่อคดีอาชญากรรม	ตำรวจภูธรจังหวัดพิจิตร	ประเด็นการพัฒนาที่ 3

4.2.2 แนวทางการพัฒนารายการสถิติทางการ

แนวทางการพัฒนารายการสถิติทางการเป็นการพัฒนารายการสถิติทางการทุกรายการที่มีหน่วยงานในจังหวัดเป็นเจ้าของข้อมูล โดยจะสามารถพัฒนาในด้านต่าง ๆ ได้ เช่น ด้านการพัฒนาคุณภาพสถิติทางการ ด้านการจัดทำข้อมูลให้อยู่ในรูปแบบดิจิทัลที่พร้อมใช้สำหรับการวิเคราะห์ ด้านการจัดทำคำอธิบายข้อมูลให้ถูกต้อง ครบถ้วน และสอดคล้องกับทรัพยากร ซึ่งแนวทางการพัฒนารายการสถิติทางการจะมีการจัดทำตามความพร้อมของข้อมูล ประกอบด้วย

- แนวทางการพัฒนารายการสถิติทางการที่ความพร้อมเผยแพร่ของข้อมูลเป็น Tier 1
- แนวทางการพัฒนารายการสถิติทางการที่ความพร้อมเผยแพร่ของข้อมูลเป็น Tier 2 (มีหน่วยงานรับผิดชอบ)
- แนวทางการพัฒนารายการสถิติทางการที่ความพร้อมเผยแพร่ของข้อมูลเป็น Tier 2 (ไม่มีหน่วยงานรับผิดชอบ) และ Tier 3

4.2.2.1 แนวทางการพัฒนารายการสถิติทางการที่ความพร้อมเผยแพร่ของข้อมูลเป็น Tier 1

การพัฒนารายการสถิติทางการที่ความพร้อมเผยแพร่ของข้อมูลเป็น Tier 1 เป็นการดำเนินการพัฒนาเฉพาะรายการทางการที่มีค่านิยมและวิธีการผลิต มีข้อมูลพร้อมเผยแพร่ และมีหน่วยงานรับผิดชอบที่หน่วยงานในจังหวัดเป็นเจ้าของข้อมูล เพื่อให้หน่วยงานเจ้าของข้อมูลนำรายการสถิติทางการขึ้นระบบบัญชีข้อมูลจังหวัด และลงทะเบียนชุดข้อมูลที่อยู่ในหมวดหมู่สาธารณะบนระบบบัญชีข้อมูลภาครัฐ เพื่อแบ่งปันแลกเปลี่ยนข้อมูลสถิติทางการกับหน่วยงานอื่น ๆ รวมทั้งสามารถนำข้อมูลที่มีความพร้อมใช้ ไปวางแผน นโยบาย แผนการปฏิบัติงาน และติดตามประเมินผลการพัฒนาจังหวัด ดังนั้น จำเป็นต้องมีแนวทางการพัฒนารายการสถิติทางการเพื่อให้ข้อมูลมีคุณภาพและตรงตามมาตรฐานสถิติที่สามารถนำไปใช้ในการตัดสินใจได้ โดยมีรายการสถิติทางการที่ความพร้อมเผยแพร่ของข้อมูลเป็น Tier 1 จำนวน 62 รายการ โดยรายละเอียดแสดงดังตาราง 22

ตาราง 22 แนวทางการพัฒนารายการสถิติทางการที่ความพร้อมเผยแพร่ของข้อมูลเป็น Tier 1 ที่หน่วยงานในจังหวัดเป็นเจ้าของข้อมูล

ลำดับ	OS ID	รายการสถิติทางการ	หน่วยงาน	แนวทางการพัฒนา	ผลลัพธ์	ระยะเวลาดำเนินการ ปีงบประมาณ พ.ศ.					หมายเหตุ
						66	67	68	69	70	
1	0001	เกษตรกรที่ปลูกข้าวหอมมะลินอกพื้นที่	สำนักงานเกษตรจังหวัด	<ul style="list-style-type: none"> - สร้างความตระหนักรู้ในความสำคัญของบัญชีข้อมูลภาครัฐ - สนับสนุนการนำชุดข้อมูลลงทะเบียนในระบบบัญชีข้อมูลภาครัฐ 	มีรายการสถิติทางการเผยแพร่บนระบบบัญชีข้อมูลภาครัฐ	✓	✓	✓	✓		
2	0002	เกษตรกรที่ปลูกมะม่วงน้ำดอกไม้สีทอง	สำนักงานเกษตรจังหวัด	<ul style="list-style-type: none"> - สร้างความตระหนักรู้ในความสำคัญของบัญชีข้อมูลภาครัฐ - สนับสนุนการนำชุดข้อมูลลงทะเบียนในระบบบัญชีข้อมูลภาครัฐ 	มีรายการสถิติทางการเผยแพร่บนระบบบัญชีข้อมูลภาครัฐ	✓	✓	✓	✓		
3	0003	เนื้อที่เพาะปลูกข้าวหอมมะลินอกพื้นที่	สำนักงานเกษตรจังหวัด	<ul style="list-style-type: none"> - สร้างความตระหนักรู้ในความสำคัญของบัญชีข้อมูลภาครัฐ - สนับสนุนการนำชุดข้อมูลลงทะเบียนในระบบบัญชีข้อมูลภาครัฐ 	มีรายการสถิติทางการเผยแพร่บนระบบบัญชีข้อมูลภาครัฐ	✓	✓	✓	✓		
4	0004	เนื้อที่เพาะปลูกมะม่วงน้ำดอกไม้สีทอง	สำนักงานเกษตรจังหวัด	<ul style="list-style-type: none"> - สร้างความตระหนักรู้ในความสำคัญของบัญชีข้อมูลภาครัฐ - สนับสนุนการนำชุดข้อมูลลงทะเบียนในระบบบัญชีข้อมูลภาครัฐ 	มีรายการสถิติทางการเผยแพร่บนระบบบัญชีข้อมูลภาครัฐ	✓	✓	✓	✓		
5	0005	โครงการ/กิจกรรมที่เน้นการพัฒนาคุณภาพชีวิตผู้สูงอายุและผู้มีภาวะพึ่งพิง	สำนักงานพัฒนาสังคมและความมั่นคงของมนุษย์จังหวัด	<ul style="list-style-type: none"> - สร้างความตระหนักรู้ในความสำคัญของบัญชีข้อมูลภาครัฐ - สนับสนุนการนำชุดข้อมูลลงทะเบียนในระบบบัญชีข้อมูลภาครัฐ 	มีรายการสถิติทางการเผยแพร่บนระบบบัญชีข้อมูลภาครัฐ	✓	✓	✓	✓		

ตาราง 22 แนวทางการพัฒนารายการสถิติทางการที่ความพร้อมเผยแพร่ของข้อมูลเป็น Tier 1 ที่หน่วยงานในจังหวัดเป็นเจ้าของข้อมูล (ต่อ)

ลำดับ	OS ID	รายการสถิติทางการ	หน่วยงาน	แนวทางการพัฒนา	ผลลัพธ์	ระยะเวลาดำเนินการ ปีงบประมาณ พ.ศ.					หมายเหตุ
						66	67	68	69	70	
6	0006	โครงการพัฒนาฝีมือแรงงาน สำหรับกลุ่มเป้าหมาย ผู้สูงอายุ	สำนักงานพัฒนาฝีมือแรงงานจังหวัดพิจิตร	<ul style="list-style-type: none"> - สร้างความตระหนักรู้ในความสำคัญของบัญชีข้อมูลภาครัฐ - สนับสนุนการนำชุดข้อมูลลงทะเบียนในระบบบัญชีข้อมูลภาครัฐ 	มีรายการสถิติทางการเผยแพร่บนระบบบัญชีข้อมูลภาครัฐ	✓	✓	✓	✓		
7	0007	โรงเรียนผู้สูงอายุ	สำนักงานส่งเสริมการปกครองส่วนท้องถิ่นจังหวัดพิจิตร	<ul style="list-style-type: none"> - สร้างความตระหนักรู้ในความสำคัญของบัญชีข้อมูลภาครัฐ - สนับสนุนการนำชุดข้อมูลลงทะเบียนในระบบบัญชีข้อมูลภาครัฐ 	มีรายการสถิติทางการเผยแพร่บนระบบบัญชีข้อมูลภาครัฐ	✓	✓	✓	✓		
8	0008	การจัดประชุมหรืออบรม ในการถ่ายทอดเทคโนโลยีและองค์ความรู้	สำนักงานเกษตรจังหวัด	<ul style="list-style-type: none"> - สร้างความตระหนักรู้ในความสำคัญของบัญชีข้อมูลภาครัฐ - สนับสนุนการนำชุดข้อมูลลงทะเบียนในระบบบัญชีข้อมูลภาครัฐ 	มีรายการสถิติทางการเผยแพร่บนระบบบัญชีข้อมูลภาครัฐ	✓	✓	✓	✓		
9	0009	การส่งเสริมเงินทุนในการประกอบอาชีพให้กับผู้สูงอายุ	สำนักงานพัฒนาสังคมและความมั่นคงของมนุษย์จังหวัด	<ul style="list-style-type: none"> - สร้างความตระหนักรู้ในความสำคัญของบัญชีข้อมูลภาครัฐ - สนับสนุนการนำชุดข้อมูลลงทะเบียนในระบบบัญชีข้อมูลภาครัฐ 	มีรายการสถิติทางการเผยแพร่บนระบบบัญชีข้อมูลภาครัฐ	✓	✓	✓	✓		
10	0011	กิจกรรมของผู้สูงอายุเพื่อส่งเสริมให้มีสุขภาพชีวิตที่ดี ครอบครัวมีความสุข	สำนักงานพัฒนาสังคมและความมั่นคงของมนุษย์จังหวัด	<ul style="list-style-type: none"> - สร้างความตระหนักรู้ในความสำคัญของบัญชีข้อมูลภาครัฐ - สนับสนุนการนำชุดข้อมูลลงทะเบียนในระบบบัญชีข้อมูลภาครัฐ 	มีรายการสถิติทางการเผยแพร่บนระบบบัญชีข้อมูลภาครัฐ	✓	✓	✓	✓		

ตาราง 22 แนวทางการพัฒนารายการสถิติทางการที่ความพร้อมเผยแพร่ของข้อมูลเป็น Tier 1 ที่หน่วยงานในจังหวัดเป็นเจ้าของข้อมูล (ต่อ)

ลำดับ	OS ID	รายการสถิติทางการ	หน่วยงาน	แนวทางการพัฒนา	ผลลัพธ์	ระยะเวลาดำเนินการ ปีงบประมาณ พ.ศ.					หมายเหตุ
						66	67	68	69	70	
11	0012	คลังปัญญาผู้สูงอายุ	สำนักงานพัฒนาสังคมและความมั่นคงของมนุษย์จังหวัด	<ul style="list-style-type: none"> - สร้างความตระหนักรู้ในความสำคัญของบัญชีข้อมูลภาครัฐ - สนับสนุนการนำชุดข้อมูลลงทะเบียนในระบบบัญชีข้อมูลภาครัฐ 	มีรายการสถิติทางการเผยแพร่บนระบบบัญชีข้อมูลภาครัฐ	✓	✓	✓	✓		
12	0026	จำนวนแห่งและความยาวของเขื่อนป้องกันน้ำกัดเซาะตลิ่ง	สำนักงานโยธาธิการและผังเมืองจังหวัด	<ul style="list-style-type: none"> - สร้างความตระหนักรู้ในความสำคัญของบัญชีข้อมูลภาครัฐ - สนับสนุนการนำชุดข้อมูลลงทะเบียนในระบบบัญชีข้อมูลภาครัฐ 	มีรายการสถิติทางการเผยแพร่บนระบบบัญชีข้อมูลภาครัฐ	✓	✓	✓	✓		
13	0028	จำนวนแห่งที่ติดตั้งระบบสูบน้ำโดยใช้แผงโซลาร์เซลล์ของจังหวัดพิจิตร	สำนักงานพลังงานจังหวัดพิจิตร	<ul style="list-style-type: none"> - สร้างความตระหนักรู้ในความสำคัญของบัญชีข้อมูลภาครัฐ - สนับสนุนการนำชุดข้อมูลลงทะเบียนในระบบบัญชีข้อมูลภาครัฐ 	มีรายการสถิติทางการเผยแพร่บนระบบบัญชีข้อมูลภาครัฐ	✓	✓	✓	✓		
14	0037	จำนวนโรงงานคัดแยกสิ่งปฏิกูลหรือวัสดุที่ไม่ใช้แล้วที่ไม่ใช่ของเสียอันตราย	สำนักงานอุตสาหกรรมจังหวัด	<ul style="list-style-type: none"> - สร้างความตระหนักรู้ในความสำคัญของบัญชีข้อมูลภาครัฐ - สนับสนุนการนำชุดข้อมูลลงทะเบียนในระบบบัญชีข้อมูลภาครัฐ 	มีรายการสถิติทางการเผยแพร่บนระบบบัญชีข้อมูลภาครัฐ	✓	✓	✓	✓		
15	0038	จำนวนโรงงานนำสิ่งปฏิกูลหรือวัสดุที่ไม่ใช้แล้วนำกลับมาใช้ใหม่	สำนักงานอุตสาหกรรมจังหวัด	<ul style="list-style-type: none"> - สร้างความตระหนักรู้ในความสำคัญของบัญชีข้อมูลภาครัฐ - สนับสนุนการนำชุดข้อมูลลงทะเบียนในระบบบัญชีข้อมูลภาครัฐ 	มีรายการสถิติทางการเผยแพร่บนระบบบัญชีข้อมูลภาครัฐ	✓	✓	✓	✓		

ตาราง 22 แนวทางการพัฒนารายการสถิติทางการที่ความพร้อมเผยแพร่ของข้อมูลเป็น Tier 1 ที่หน่วยงานในจังหวัดเป็นเจ้าของข้อมูล (ต่อ)

ลำดับ	OS ID	รายการสถิติทางการ	หน่วยงาน	แนวทางการพัฒนา	ผลลัพธ์	ระยะเวลาดำเนินการ ปีงบประมาณ พ.ศ.					หมายเหตุ
						66	67	68	69	70	
16	0039	จำนวนกล้อง CCTV ที่ติดตั้ง ในจังหวัด	ตำรวจภูธรจังหวัด	<ul style="list-style-type: none"> - สร้างความตระหนักรู้ในความสำคัญ ของบัญชีข้อมูลภาครัฐ - สนับสนุนการนำชุดข้อมูลลงทะเบียน ในระบบบัญชีข้อมูลภาครัฐ 	มีรายการสถิติทางการ เผยแพร่บนระบบบัญชี ข้อมูลภาครัฐ	✓	✓	✓	✓		
17	0048	จำนวนผู้สูงอายุอาศัยอยู่กับ เด็ก	สำนักงานพัฒนาสังคมและ ความมั่นคงของมนุษย์ จังหวัด	<ul style="list-style-type: none"> - สร้างความตระหนักรู้ในความสำคัญ ของบัญชีข้อมูลภาครัฐ - สนับสนุนการนำชุดข้อมูลลงทะเบียน ในระบบบัญชีข้อมูลภาครัฐ 	มีรายการสถิติทางการ เผยแพร่บนระบบบัญชี ข้อมูลภาครัฐ	✓	✓	✓	✓		
18	0057	จำนวนช่องทางการจำหน่าย ผลิตภัณฑ์ทางการเกษตร	สำนักงานพาณิชย์จังหวัด	<ul style="list-style-type: none"> - สร้างความตระหนักรู้ในความสำคัญ ของบัญชีข้อมูลภาครัฐ - สนับสนุนการนำชุดข้อมูลลงทะเบียน ในระบบบัญชีข้อมูลภาครัฐ 	มีรายการสถิติทางการ เผยแพร่บนระบบบัญชี ข้อมูลภาครัฐ	✓	✓	✓	✓		
19	0068	จำนวนบ่อบาดาลที่ใช้ใน การเกษตร	สำนักงาน ทรัพยากรธรรมชาติและ สิ่งแวดล้อมจังหวัดพิจิตร	<ul style="list-style-type: none"> - สร้างความตระหนักรู้ในความสำคัญ ของบัญชีข้อมูลภาครัฐ - สนับสนุนการนำชุดข้อมูลลงทะเบียน ในระบบบัญชีข้อมูลภาครัฐ 	มีรายการสถิติทางการ เผยแพร่บนระบบบัญชี ข้อมูลภาครัฐ	✓	✓	✓	✓		
20	0069	จำนวนบุคลากรที่เข้ารับการ อบรมเพื่อเพิ่มองค์ความรู้ ด้านการจัดการภัยและความ เสี่ยงจากภัยพิบัติ	สำนักงานป้องกันและ บรรเทาสาธารณภัยจังหวัด	<ul style="list-style-type: none"> - สร้างความตระหนักรู้ในความสำคัญ ของบัญชีข้อมูลภาครัฐ - สนับสนุนการนำชุดข้อมูลลงทะเบียน ในระบบบัญชีข้อมูลภาครัฐ 	มีรายการสถิติทางการ เผยแพร่บนระบบบัญชี ข้อมูลภาครัฐ	✓	✓	✓	✓		

ตาราง 22 แนวทางการพัฒนารายการสถิติทางการที่ความพร้อมเผยแพร่ของข้อมูลเป็น Tier 1 ที่หน่วยงานในจังหวัดเป็นเจ้าของข้อมูล (ต่อ)

ลำดับ	OS ID	รายการสถิติทางการ	หน่วยงาน	แนวทางการพัฒนา	ผลลัพธ์	ระยะเวลาดำเนินการ ปีงบประมาณ พ.ศ.					หมายเหตุ
						66	67	68	69	70	
21	0077	จำนวนผลิตภัณฑ์แปรรูปจากผลผลิตทางการเกษตรโดยใช้เทคโนโลยีหรือนวัตกรรมเพิ่มขึ้น	สำนักงานอุตสาหกรรมจังหวัด	<ul style="list-style-type: none"> - สร้างความตระหนักรู้ในความสำคัญของบัญชีข้อมูลภาครัฐ - สนับสนุนการนำชุดข้อมูลลงทะเบียนในระบบบัญชีข้อมูลภาครัฐ 	มีรายการสถิติทางการเผยแพร่บนระบบบัญชีข้อมูลภาครัฐ	✓	✓	✓	✓		
22	0080	จำนวนผู้เสียชีวิตจากอุบัติเหตุทางถนน	สำนักงานป้องกันและบรรเทาสาธารณภัยจังหวัดพิจิตร	<ul style="list-style-type: none"> - สร้างความตระหนักรู้ในความสำคัญของบัญชีข้อมูลภาครัฐ - สนับสนุนการนำชุดข้อมูลลงทะเบียนในระบบบัญชีข้อมูลภาครัฐ 	มีรายการสถิติทางการเผยแพร่บนระบบบัญชีข้อมูลภาครัฐ	✓	✓	✓	✓		
23	0089	จำนวนผู้สูงอายุที่ไม่มีบัตรประชาชน	ที่ทำการปกครองจังหวัด	<ul style="list-style-type: none"> - สร้างความตระหนักรู้ในความสำคัญของบัญชีข้อมูลภาครัฐ - สนับสนุนการนำชุดข้อมูลลงทะเบียนในระบบบัญชีข้อมูลภาครัฐ 	มีรายการสถิติทางการเผยแพร่บนระบบบัญชีข้อมูลภาครัฐ	✓	✓	✓	✓		
24	0091	จำนวนพื้นที่ทำเกษตรในเขตชลประทาน	สำนักงานเกษตรจังหวัด	<ul style="list-style-type: none"> - สร้างความตระหนักรู้ในความสำคัญของบัญชีข้อมูลภาครัฐ - สนับสนุนการนำชุดข้อมูลลงทะเบียนในระบบบัญชีข้อมูลภาครัฐ 	มีรายการสถิติทางการเผยแพร่บนระบบบัญชีข้อมูลภาครัฐ	✓	✓	✓	✓		
25	0092	จำนวนพื้นที่ทำเกษตรนอกเขตชลประทาน	สำนักงานเกษตรจังหวัด	<ul style="list-style-type: none"> - สร้างความตระหนักรู้ในความสำคัญของบัญชีข้อมูลภาครัฐ - สนับสนุนการนำชุดข้อมูลลงทะเบียนในระบบบัญชีข้อมูลภาครัฐ 	มีรายการสถิติทางการเผยแพร่บนระบบบัญชีข้อมูลภาครัฐ	✓	✓	✓	✓		

ตาราง 22 แนวทางการพัฒนารายการสถิติทางการที่ความพร้อมเผยแพร่ของข้อมูลเป็น Tier 1 ที่หน่วยงานในจังหวัดเป็นเจ้าของข้อมูล (ต่อ)

ลำดับ	OS ID	รายการสถิติทางการ	หน่วยงาน	แนวทางการพัฒนา	ผลลัพธ์	ระยะเวลาดำเนินการ ปีงบประมาณ พ.ศ.					หมายเหตุ
						66	67	68	69	70	
26	0093	จำนวนพื้นที่หน้าแล้งที่ไม่มีน้ำใช้	โครงการชลประทานพิจิตร	<ul style="list-style-type: none"> - สร้างความตระหนักรู้ในความสำคัญของบัญชีข้อมูลภาครัฐ - สนับสนุนการนำชุดข้อมูลลงทะเบียนในระบบบัญชีข้อมูลภาครัฐ 	มีรายการสถิติทางการเผยแพร่บนระบบบัญชีข้อมูลภาครัฐ	✓	✓	✓	✓		
27	0096	จำนวนรถเก็บขยะขนาดใหญ่ 6 ล้อ	สำนักงานส่งเสริมการปกครองท้องถิ่นจังหวัดพิจิตร	<ul style="list-style-type: none"> - สร้างความตระหนักรู้ในความสำคัญของบัญชีข้อมูลภาครัฐ - สนับสนุนการนำชุดข้อมูลลงทะเบียนในระบบบัญชีข้อมูลภาครัฐ 	มีรายการสถิติทางการเผยแพร่บนระบบบัญชีข้อมูลภาครัฐ	✓	✓	✓	✓		
28	0097	จำนวนระบบเฝ้าระวังและเตือนภัย เมื่อมีความเสี่ยงในการเกิดภัยพิบัติ	สำนักงานป้องกันและบรรเทาสาธารณภัยจังหวัด	<ul style="list-style-type: none"> - สร้างความตระหนักรู้ในความสำคัญของบัญชีข้อมูลภาครัฐ - สนับสนุนการนำชุดข้อมูลลงทะเบียนในระบบบัญชีข้อมูลภาครัฐ 	มีรายการสถิติทางการเผยแพร่บนระบบบัญชีข้อมูลภาครัฐ	✓	✓	✓	✓		
29	0098	จำนวนร้านรับซื้อของเก่าที่มีใบอนุญาต	ที่ทำการปกครองจังหวัดพิจิตร	<ul style="list-style-type: none"> - สร้างความตระหนักรู้ในความสำคัญของบัญชีข้อมูลภาครัฐ - สนับสนุนการนำชุดข้อมูลลงทะเบียนในระบบบัญชีข้อมูลภาครัฐ 	มีรายการสถิติทางการเผยแพร่บนระบบบัญชีข้อมูลภาครัฐ	✓	✓	✓	✓		
30	0106	จำนวนสถานประกอบการแปรรูปผลผลิตทางการเกษตร	สำนักงานอุตสาหกรรมจังหวัด	<ul style="list-style-type: none"> - สร้างความตระหนักรู้ในความสำคัญของบัญชีข้อมูลภาครัฐ - สนับสนุนการนำชุดข้อมูลลงทะเบียนในระบบบัญชีข้อมูลภาครัฐ 	มีรายการสถิติทางการเผยแพร่บนระบบบัญชีข้อมูลภาครัฐ	✓	✓	✓	✓		

ตาราง 22 แนวทางการพัฒนารายการสถิติทางการที่ความพร้อมเผยแพร่ของข้อมูลเป็น Tier 1 ที่หน่วยงานในจังหวัดเป็นเจ้าของข้อมูล (ต่อ)

ลำดับ	OS ID	รายการสถิติทางการ	หน่วยงาน	แนวทางการพัฒนา	ผลลัพธ์	ระยะเวลาดำเนินการ ปีงบประมาณ พ.ศ.					หมายเหตุ
						66	67	68	69	70	
31	0117	ชมรมกีฬาและนันทนาการ ของผู้สูงอายุ	สำนักงานสาธารณสุข จังหวัด	<ul style="list-style-type: none"> - สร้างความตระหนักรู้ในความสำคัญ ของบัญชีข้อมูลภาครัฐ - สนับสนุนการนำชุดข้อมูลลงทะเบียน ในระบบบัญชีข้อมูลภาครัฐ 	มีรายการสถิติทางการ เผยแพร่บนระบบบัญชี ข้อมูลภาครัฐ	✓	✓	✓	✓		
32	0118	ชมรมผู้สูงอายุ	สำนักงานพัฒนาสังคมและ ความมั่นคงของมนุษย์ จังหวัด	<ul style="list-style-type: none"> - สร้างความตระหนักรู้ในความสำคัญ ของบัญชีข้อมูลภาครัฐ - สนับสนุนการนำชุดข้อมูลลงทะเบียน ในระบบบัญชีข้อมูลภาครัฐ 	มีรายการสถิติทางการ เผยแพร่บนระบบบัญชี ข้อมูลภาครัฐ	✓	✓	✓	✓		
33	0119	ต้นทุนการปลูกต่อไร่ข้าว หอมมะลินอกพื้นที่	สำนักงานเกษตรจังหวัด	<ul style="list-style-type: none"> - สร้างความตระหนักรู้ในความสำคัญ ของบัญชีข้อมูลภาครัฐ - สนับสนุนการนำชุดข้อมูลลงทะเบียน ในระบบบัญชีข้อมูลภาครัฐ 	มีรายการสถิติทางการ เผยแพร่บนระบบบัญชี ข้อมูลภาครัฐ	✓	✓	✓	✓		
34	0120	ต้นทุนการปลูกต่อไร่มะม่วง น้ำดอกไม้สีทอง	สำนักงานเกษตรจังหวัด	<ul style="list-style-type: none"> - สร้างความตระหนักรู้ในความสำคัญ ของบัญชีข้อมูลภาครัฐ - สนับสนุนการนำชุดข้อมูลลงทะเบียน ในระบบบัญชีข้อมูลภาครัฐ 	มีรายการสถิติทางการ เผยแพร่บนระบบบัญชี ข้อมูลภาครัฐ	✓	✓	✓	✓		
35	0121	ตลาดกลางหรือตลาดค้าส่ง มะม่วงน้ำดอกไม้สีทอง	สำนักงานเกษตรจังหวัด	<ul style="list-style-type: none"> - สร้างความตระหนักรู้ในความสำคัญ ของบัญชีข้อมูลภาครัฐ - สนับสนุนการนำชุดข้อมูลลงทะเบียน ในระบบบัญชีข้อมูลภาครัฐ 	มีรายการสถิติทางการ เผยแพร่บนระบบบัญชี ข้อมูลภาครัฐ	✓	✓	✓	✓		

ตาราง 22 แนวทางการพัฒนารายการสถิติทางการที่ความพร้อมเผยแพร่ของข้อมูลเป็น Tier 1 ที่หน่วยงานในจังหวัดเป็นเจ้าของข้อมูล (ต่อ)

ลำดับ	OS ID	รายการสถิติทางการ	หน่วยงาน	แนวทางการพัฒนา	ผลลัพธ์	ระยะเวลาดำเนินการ ปีงบประมาณ พ.ศ.					หมายเหตุ
						66	67	68	69	70	
36	0122	นักกีฬาผู้สูงอายุ	สำนักงานสาธารณสุขจังหวัด	<ul style="list-style-type: none"> - สร้างความตระหนักรู้ในความสำคัญของบัญชีข้อมูลภาครัฐ - สนับสนุนการนำชุดข้อมูลลงทะเบียนในระบบบัญชีข้อมูลภาครัฐ 	มีรายการสถิติทางการเผยแพร่บนระบบบัญชีข้อมูลภาครัฐ	✓	✓	✓	✓		
37	0123	ปริมาณกากของเสียอุตสาหกรรมที่เกิดขึ้น	สำนักงานอุตสาหกรรมจังหวัด	<ul style="list-style-type: none"> - สร้างความตระหนักรู้ในความสำคัญของบัญชีข้อมูลภาครัฐ - สนับสนุนการนำชุดข้อมูลลงทะเบียนในระบบบัญชีข้อมูลภาครัฐ 	มีรายการสถิติทางการเผยแพร่บนระบบบัญชีข้อมูลภาครัฐ	✓	✓	✓	✓		
38	0127	ปริมาณการกำจัดกากของเสียอุตสาหกรรม	สำนักงานอุตสาหกรรมจังหวัด	<ul style="list-style-type: none"> - สร้างความตระหนักรู้ในความสำคัญของบัญชีข้อมูลภาครัฐ - สนับสนุนการนำชุดข้อมูลลงทะเบียนในระบบบัญชีข้อมูลภาครัฐ 	มีรายการสถิติทางการเผยแพร่บนระบบบัญชีข้อมูลภาครัฐ	✓	✓	✓	✓		
39	0137	ปริมาณน้ำฝน	สถานีอุตุนิยมวิทยาพิจิตร	<ul style="list-style-type: none"> - สร้างความตระหนักรู้ในความสำคัญของบัญชีข้อมูลภาครัฐ - สนับสนุนการนำชุดข้อมูลลงทะเบียนในระบบบัญชีข้อมูลภาครัฐ 	มีรายการสถิติทางการเผยแพร่บนระบบบัญชีข้อมูลภาครัฐ	✓	✓	✓	✓		
40	0139	ผลผลิตเฉลี่ยต่อไร่ข้าวหอมมะลินอกพื้นที่	สำนักงานเกษตรจังหวัด	<ul style="list-style-type: none"> - สร้างความตระหนักรู้ในความสำคัญของบัญชีข้อมูลภาครัฐ - สนับสนุนการนำชุดข้อมูลลงทะเบียนในระบบบัญชีข้อมูลภาครัฐ 	มีรายการสถิติทางการเผยแพร่บนระบบบัญชีข้อมูลภาครัฐ	✓	✓	✓	✓		

ตาราง 22 แนวทางการพัฒนารายการสถิติทางการที่ความพร้อมเผยแพร่ของข้อมูลเป็น Tier 1 ที่หน่วยงานในจังหวัดเป็นเจ้าของข้อมูล (ต่อ)

ลำดับ	OS ID	รายการสถิติทางการ	หน่วยงาน	แนวทางการพัฒนา	ผลลัพธ์	ระยะเวลาดำเนินการ ปีงบประมาณ พ.ศ.					หมายเหตุ
						66	67	68	69	70	
41	0140	ผลผลิตเฉลี่ยต่อไร่มะม่วง น้ำดอกไม้สีทอง	สำนักงานเกษตรจังหวัด	<ul style="list-style-type: none"> - สร้างความตระหนักรู้ในความสำคัญ ของบัญชีข้อมูลภาครัฐ - สนับสนุนการนำชุดข้อมูลลงทะเบียน ในระบบบัญชีข้อมูลภาครัฐ 	มีรายการสถิติทางการ เผยแพร่บนระบบบัญชี ข้อมูลภาครัฐ	✓	✓	✓	✓		
42	0141	ผลผลิตข้าวหอมมะลินอก พื้นที่	สำนักงานเกษตรจังหวัด	<ul style="list-style-type: none"> - สร้างความตระหนักรู้ในความสำคัญ ของบัญชีข้อมูลภาครัฐ - สนับสนุนการนำชุดข้อมูลลงทะเบียน ในระบบบัญชีข้อมูลภาครัฐ 	มีรายการสถิติทางการ เผยแพร่บนระบบบัญชี ข้อมูลภาครัฐ	✓	✓	✓	✓		
43	0142	ผลผลิตพืชเศรษฐกิจหลัก ของจังหวัดเฉลี่ยต่อไร่	สำนักงานเกษตรจังหวัด	<ul style="list-style-type: none"> - สร้างความตระหนักรู้ในความสำคัญ ของบัญชีข้อมูลภาครัฐ - สนับสนุนการนำชุดข้อมูลลงทะเบียน ในระบบบัญชีข้อมูลภาครัฐ 	มีรายการสถิติทางการ เผยแพร่บนระบบบัญชี ข้อมูลภาครัฐ	✓	✓	✓	✓		
44	0143	ผลผลิตพืชเศรษฐกิจหลัก ของจังหวัดแยกตามชนิด	สำนักงานเกษตรจังหวัด	<ul style="list-style-type: none"> - สร้างความตระหนักรู้ในความสำคัญ ของบัญชีข้อมูลภาครัฐ - สนับสนุนการนำชุดข้อมูลลงทะเบียน ในระบบบัญชีข้อมูลภาครัฐ 	มีรายการสถิติทางการ เผยแพร่บนระบบบัญชี ข้อมูลภาครัฐ	✓	✓	✓	✓		
45	0144	ผลผลิตมะม่วงน้ำดอกไม้สี ทอง	สำนักงานเกษตรจังหวัด	<ul style="list-style-type: none"> - สร้างความตระหนักรู้ในความสำคัญ ของบัญชีข้อมูลภาครัฐ - สนับสนุนการนำชุดข้อมูลลงทะเบียน ในระบบบัญชีข้อมูลภาครัฐ 	มีรายการสถิติทางการ เผยแพร่บนระบบบัญชี ข้อมูลภาครัฐ	✓	✓	✓	✓		

ตาราง 22 แนวทางการพัฒนารายการสถิติทางการที่ความพร้อมเผยแพร่ของข้อมูลเป็น Tier 1 ที่หน่วยงานในจังหวัดเป็นเจ้าของข้อมูล (ต่อ)

ลำดับ	OS ID	รายการสถิติทางการ	หน่วยงาน	แนวทางการพัฒนา	ผลลัพธ์	ระยะเวลาดำเนินการ ปีงบประมาณ พ.ศ.					หมายเหตุ
						66	67	68	69	70	
46	0145	ผู้สูงอายุ ในกลุ่มติดเตียงที่มี ความสามารถใน ชีวิตประจำวัน	สำนักงานสาธารณสุข จังหวัด	<ul style="list-style-type: none"> - สร้างความตระหนักรู้ในความสำคัญ ของบัญชีข้อมูลภาครัฐ - สนับสนุนการนำชุดข้อมูลลงทะเบียน ในระบบบัญชีข้อมูลภาครัฐ 	มีรายการสถิติทางการ เผยแพร่บนระบบบัญชี ข้อมูลภาครัฐ	✓	✓	✓	✓		
47	0146	ผู้สูงอายุ ในกลุ่มติดบ้านที่มี ความสามารถใน ชีวิตประจำวัน	สำนักงานสาธารณสุข จังหวัด	<ul style="list-style-type: none"> - สร้างความตระหนักรู้ในความสำคัญ ของบัญชีข้อมูลภาครัฐ - สนับสนุนการนำชุดข้อมูลลงทะเบียน ในระบบบัญชีข้อมูลภาครัฐ 	มีรายการสถิติทางการ เผยแพร่บนระบบบัญชี ข้อมูลภาครัฐ	✓	✓	✓	✓		
48	0147	ผู้สูงอายุ ในกลุ่มติดสังคมที่มี ความสามารถใน ชีวิตประจำวัน	สำนักงานสาธารณสุข จังหวัด	<ul style="list-style-type: none"> - สร้างความตระหนักรู้ในความสำคัญ ของบัญชีข้อมูลภาครัฐ - สนับสนุนการนำชุดข้อมูลลงทะเบียน ในระบบบัญชีข้อมูลภาครัฐ 	มีรายการสถิติทางการ เผยแพร่บนระบบบัญชี ข้อมูลภาครัฐ	✓	✓	✓	✓		
49	0148	ผู้สูงอายุที่ได้รับเบี้ยพิการ	สำนักงานส่งเสริมการ ปกครองท้องถิ่นจังหวัด	<ul style="list-style-type: none"> - สร้างความตระหนักรู้ในความสำคัญ ของบัญชีข้อมูลภาครัฐ - สนับสนุนการนำชุดข้อมูลลงทะเบียน ในระบบบัญชีข้อมูลภาครัฐ 	มีรายการสถิติทางการ เผยแพร่บนระบบบัญชี ข้อมูลภาครัฐ	✓	✓	✓	✓		
50	0149	ผู้สูงอายุที่ได้รับการคัดกรอง สุขภาพ	สำนักงานสาธารณสุข จังหวัด	<ul style="list-style-type: none"> - สร้างความตระหนักรู้ในความสำคัญ ของบัญชีข้อมูลภาครัฐ - สนับสนุนการนำชุดข้อมูลลงทะเบียน ในระบบบัญชีข้อมูลภาครัฐ 	มีรายการสถิติทางการ เผยแพร่บนระบบบัญชี ข้อมูลภาครัฐ	✓	✓	✓	✓		

ตาราง 22 แนวทางการพัฒนารายการสถิติทางการที่ความพร้อมเผยแพร่ของข้อมูลเป็น Tier 1 ที่หน่วยงานในจังหวัดเป็นเจ้าของข้อมูล (ต่อ)

ลำดับ	OS ID	รายการสถิติทางการ	หน่วยงาน	แนวทางการพัฒนา	ผลลัพธ์	ระยะเวลาดำเนินการ ปีงบประมาณ พ.ศ.					หมายเหตุ
						66	67	68	69	70	
51	0150	ผู้สูงอายุที่มีที่อยู่อาศัยไม่มั่นคง/สภาพที่อยู่อาศัยไม่เหมาะสมต่อการพักอาศัย	สำนักงานพัฒนาสังคมและความมั่นคงของมนุษย์จังหวัด	<ul style="list-style-type: none"> - สร้างความตระหนักรู้ในความสำคัญของบัญชีข้อมูลภาครัฐ - สนับสนุนการนำชุดข้อมูลลงทะเบียนในระบบบัญชีข้อมูลภาครัฐ 	มีรายการสถิติทางการเผยแพร่บนระบบบัญชีข้อมูลภาครัฐ	✓	✓	✓	✓		
52	0151	ผู้สูงอายุที่มีพฤติกรรมที่พึงประสงค์	สำนักงานสาธารณสุขจังหวัด	<ul style="list-style-type: none"> - สร้างความตระหนักรู้ในความสำคัญของบัญชีข้อมูลภาครัฐ - สนับสนุนการนำชุดข้อมูลลงทะเบียนในระบบบัญชีข้อมูลภาครัฐ 	มีรายการสถิติทางการเผยแพร่บนระบบบัญชีข้อมูลภาครัฐ	✓	✓	✓	✓		
53	0152	ผู้สูงอายุที่ยากจนและมีภาระต้องเลี้ยงดูบุตรหลาน	สำนักงานพัฒนาสังคมและความมั่นคงของมนุษย์จังหวัด	<ul style="list-style-type: none"> - สร้างความตระหนักรู้ในความสำคัญของบัญชีข้อมูลภาครัฐ - สนับสนุนการนำชุดข้อมูลลงทะเบียนในระบบบัญชีข้อมูลภาครัฐ 	มีรายการสถิติทางการเผยแพร่บนระบบบัญชีข้อมูลภาครัฐ	✓	✓	✓	✓		
54	0153	ผู้สูงอายุที่ร้องเรียนขอความช่วยเหลือเกี่ยวกับศูนย์ดำรงธรรม	ศูนย์ดำรงธรรมจังหวัดพิจิตร	<ul style="list-style-type: none"> - สร้างความตระหนักรู้ในความสำคัญของบัญชีข้อมูลภาครัฐ - สนับสนุนการนำชุดข้อมูลลงทะเบียนในระบบบัญชีข้อมูลภาครัฐ 	มีรายการสถิติทางการเผยแพร่บนระบบบัญชีข้อมูลภาครัฐ	✓	✓	✓	✓		
55	0157	พื้นที่ปลูกพืชเศรษฐกิจหลักของจังหวัดแยกตามชนิด	สำนักงานเกษตรจังหวัด	<ul style="list-style-type: none"> - สร้างความตระหนักรู้ในความสำคัญของบัญชีข้อมูลภาครัฐ - สนับสนุนการนำชุดข้อมูลลงทะเบียนในระบบบัญชีข้อมูลภาครัฐ 	มีรายการสถิติทางการเผยแพร่บนระบบบัญชีข้อมูลภาครัฐ	✓	✓	✓	✓		

ตาราง 22 แนวทางการพัฒนารายการสถิติทางการที่ความพร้อมเผยแพร่ของข้อมูลเป็น Tier 1 ที่หน่วยงานในจังหวัดเป็นเจ้าของข้อมูล (ต่อ)

ลำดับ	OS ID	รายการสถิติทางการ	หน่วยงาน	แนวทางการพัฒนา	ผลลัพธ์	ระยะเวลาดำเนินการ ปีงบประมาณ พ.ศ.					หมายเหตุ
						66	67	68	69	70	
56	0172	ราคาเฉลี่ยต่อกิโลกรัมของมะม่วงน้ำดอกไม้สีทองเกรดส่งออก	สำนักงานพาณิชย์จังหวัด	<ul style="list-style-type: none"> - สร้างความตระหนักรู้ในความสำคัญของบัญชีข้อมูลภาครัฐ - สนับสนุนการนำชุดข้อมูลลงทะเบียนในระบบบัญชีข้อมูลภาครัฐ 	มีรายการสถิติทางการเผยแพร่บนระบบบัญชีข้อมูลภาครัฐ	✓	✓	✓	✓		
57	0173	ราคาเฉลี่ยต่อตันข้าวหอมมะลินอกพื้นที่	สำนักงานพาณิชย์จังหวัด	<ul style="list-style-type: none"> - สร้างความตระหนักรู้ในความสำคัญของบัญชีข้อมูลภาครัฐ - สนับสนุนการนำชุดข้อมูลลงทะเบียนในระบบบัญชีข้อมูลภาครัฐ 	มีรายการสถิติทางการเผยแพร่บนระบบบัญชีข้อมูลภาครัฐ	✓	✓	✓	✓		
58	0177	สถานพยาบาลที่มีช่องทางพิเศษบริการผู้สูงอายุ ผู้พิการให้สามารถเข้าถึงซึ่งบริการสุขภาพได้สะดวก รวดเร็ว	สำนักงานสาธารณสุขจังหวัด	<ul style="list-style-type: none"> - สร้างความตระหนักรู้ในความสำคัญของบัญชีข้อมูลภาครัฐ - สนับสนุนการนำชุดข้อมูลลงทะเบียนในระบบบัญชีข้อมูลภาครัฐ 	มีรายการสถิติทางการเผยแพร่บนระบบบัญชีข้อมูลภาครัฐ	✓	✓	✓	✓		
59	0179	อัตราการเกิดคดียาเสพติด	ตำรวจภูธรจังหวัดพิจิตร	<ul style="list-style-type: none"> - สร้างความตระหนักรู้ในความสำคัญของบัญชีข้อมูลภาครัฐ - สนับสนุนการนำชุดข้อมูลลงทะเบียนในระบบบัญชีข้อมูลภาครัฐ 	มีรายการสถิติทางการเผยแพร่บนระบบบัญชีข้อมูลภาครัฐ	✓	✓	✓	✓		
60	0180	อัตราการเกิดคดีอาญา	ตำรวจภูธรจังหวัดพิจิตร	<ul style="list-style-type: none"> - สร้างความตระหนักรู้ในความสำคัญของบัญชีข้อมูลภาครัฐ - สนับสนุนการนำชุดข้อมูลลงทะเบียนในระบบบัญชีข้อมูลภาครัฐ 	มีรายการสถิติทางการเผยแพร่บนระบบบัญชีข้อมูลภาครัฐ	✓	✓	✓	✓		

ตาราง 22 แนวทางการพัฒนารายการสถิติทางการที่ความพร้อมเผยแพร่ของข้อมูลเป็น Tier 1 ที่หน่วยงานในจังหวัดเป็นเจ้าของข้อมูล (ต่อ)

ลำดับ	OS ID	รายการสถิติทางการ	หน่วยงาน	แนวทางการพัฒนา	ผลลัพธ์	ระยะเวลาดำเนินการ ปีงบประมาณ พ.ศ.					หมายเหตุ
						66	67	68	69	70	
61	0181	อัตราการจับกุมผู้ก่อคดียาเสพติด	ตำรวจภูธรจังหวัดพิจิตร	<ul style="list-style-type: none"> - สร้างความตระหนักรู้ในความสำคัญของบัญชีข้อมูลภาครัฐ - สนับสนุนการนำชุดข้อมูลลงทะเบียนในระบบบัญชีข้อมูลภาครัฐ 	มีรายการสถิติทางการเผยแพร่บนระบบบัญชีข้อมูลภาครัฐ	✓	✓	✓	✓		
62	0182	อัตราการจับกุมผู้ก่อคดีอาชญากรรม	ตำรวจภูธรจังหวัดพิจิตร	<ul style="list-style-type: none"> - สร้างความตระหนักรู้ในความสำคัญของบัญชีข้อมูลภาครัฐ - สนับสนุนการนำชุดข้อมูลลงทะเบียนในระบบบัญชีข้อมูลภาครัฐ 	มีรายการสถิติทางการเผยแพร่บนระบบบัญชีข้อมูลภาครัฐ	✓	✓	✓	✓		

ปัญหา อุปสรรค และข้อเสนอแนะการพัฒนาสถิติ ทางการ

การดำเนินการจัดทำแผนพัฒนาสถิติระดับจังหวัดพิจิตร (พ.ศ. 2566 – 2570) เป็นการจัดทำรายการข้อมูลสถิติทางการที่เกี่ยวข้องกับการพัฒนาในระดับจังหวัด ที่สอดคล้องกับประเด็นการพัฒนาจังหวัด ตัวชี้วัดการพัฒนาฯ และแผนพัฒนาระดับต่าง ๆ รวมถึงเป็นการพัฒนาการเก็บข้อมูลสถิติที่สำคัญและจำเป็นต่อการบริหารงานตามยุทธศาสตร์จังหวัด พร้อมทั้งกำหนดหน่วยงานที่มีหน้าที่รับผิดชอบในการจัดทำข้อมูลที่ยังไม่มีหน่วยงานใดดำเนินการ และเชื่อมโยง/บูรณาการข้อมูลในระดับพื้นที่ ซึ่งต้องอาศัยการบูรณาการร่วมกับภาคีเครือข่ายในทุกภาคส่วนที่เกี่ยวข้องตั้งแต่ต้นทางในการขับเคลื่อนการดำเนินงานในระดับพื้นที่ ภายใต้กลไกของคณะกรรมการสถิติระดับจังหวัด ในการกำกับติดตามการจัดทำชุดข้อมูลสถิติทางการ เพื่อให้จังหวัดมีข้อมูลในการกำหนดทิศทางการดำเนินงานที่ชัดเจน สอดคล้องเชื่อมโยงกับยุทธศาสตร์ชาติ แผนแม่บทภายใต้ยุทธศาสตร์ชาติ แผนการปฏิรูปประเทศ แผนพัฒนาเศรษฐกิจและสังคมแห่งชาติ นโยบายรัฐบาล แผนรายสาขาต่าง ๆ ข้อเสนอกรรมการรัฐมนตรี แผนพัฒนาภาค และบริบทที่เกี่ยวข้อง ทั้งนี้จากการดำเนินงานจัดทำแผนพัฒนาสถิติระดับจังหวัด พบว่ามีปัญหา อุปสรรคและข้อเสนอแนะ ดังนี้

5.1 ปัญหา อุปสรรค

5.1.1 ข้อจำกัดของหน่วยงาน

- การจัดทำข้อมูลสถิติทางการที่สำคัญของจังหวัดเป็นเรื่องที่ทุกหน่วยงานในจังหวัดต้องรับผิดชอบร่วมกัน จำเป็นต้องอาศัยความร่วมมือระหว่างหน่วยงานที่เกี่ยวข้อง ต้องมีการประสานงานที่ต่อเนื่องและเป็นระบบ แต่บางครั้งมีการปรับเปลี่ยน/โยกย้ายเจ้าหน้าที่ผู้ปฏิบัติงานทำให้การดำเนินงานไม่ต่อเนื่อง ผู้ที่มาปฏิบัติงานใหม่ยังไม่เข้าใจขั้นตอนการดำเนินงาน เช่น การจัดทำไฟล์ข้อมูลในรูปแบบ CSV รวมถึงขาดความชำนาญในการนำข้อมูลสถิติทางการขึ้นระบบบัญชีข้อมูลจังหวัดและการลงทะเบียนบนระบบบัญชีข้อมูลภาครัฐ

- หน่วยงานบางหน่วยงานยังไม่เห็นถึงความสำคัญในการจัดทำข้อมูล ส่งผลให้อาจจะไม่ได้รับความความร่วมมือในการดำเนินงานหรือการประสานงานเท่าที่ควร

5.1.2 ข้อจำกัดด้านข้อมูล

- ชุดข้อมูลสำคัญบางรายการยังไม่มีเก็บข้อมูล เนื่องจากการริเริ่มประเด็น/ภารกิจใหม่ จำเป็นต้องมีการมอบหมายหน่วยงานรับผิดชอบ ผ่านกลไกคณะกรรมการสถิติระดับจังหวัด

- ข้อมูลภายในจังหวัดไม่เพียงพอ เนื่องจากข้อมูลบางรายการมีการเก็บไม่ต่อเนื่อง มีการปรับปรุงหรือเปลี่ยนแปลงหน่วยการเก็บข้อมูล หรือเป็นข้อมูลในระดับพื้นที่ย่อย ซึ่งอาจจะไม่มีการเก็บมาก่อน ซึ่งต้องใช้ระยะเวลาในการรวบรวม

- ข้อมูลบางรายการเป็นข้อมูลที่สำคัญ มีการเก็บข้อมูลอย่างต่อเนื่อง และมีหน่วยงานจัดเก็บหลายหน่วยงาน ทำให้เกิดความซ้ำซ้อนของข้อมูล

- ข้อมูลบางรายการไม่พร้อมใช้งาน เนื่องจากรูปแบบการเก็บข้อมูลของหน่วยงานอยู่ในรูปแบบกระดาษส่งผลให้การรวบรวมข้อมูลหรือการสืบค้นข้อมูลมีความล่าช้า

5.2 ข้อเสนอแนะการพัฒนาสถิติทางการ

5.2.1 การพัฒนาด้านการประสานงานกับหน่วยงาน

- การวางยุทธศาสตร์การพัฒนาจังหวัดในปัจจุบัน มุ่งเน้นที่จะพัฒนาศักยภาพของจังหวัดในด้านต่าง ๆ ให้เทียบเคียงกับระดับสากล ดังนั้น ข้อมูลของจังหวัดที่จะนำมาใช้ในการตัดสินใจจึงควรประกอบด้วยข้อมูลทั้งในระดับพื้นที่และระดับมหภาคที่เกี่ยวข้อง ซึ่งการดำเนินการในการจัดทำข้อมูลสถิติทางการเป็นการพิจารณาจัดทำข้อมูลในระดับพื้นที่ก่อน เพื่อให้จังหวัดได้รับทราบศักยภาพของตนเอง สำหรับในระยะต่อไปจังหวัดควรใช้กลไกในรูปแบบคณะกรรมการจัดทำข้อมูลในระดับมหภาค โดยประสานกับหน่วยงานหลักที่เกี่ยวข้อง เพื่อให้ได้ข้อมูลที่จะนำมาพิจารณาเชื่อมโยงกับข้อมูลที่สำคัญและจำเป็น

- การจัดประชุมชี้แจงให้กับหน่วยงานในระดับจังหวัดเพื่อทำความเข้าใจเกี่ยวกับความสำคัญของการจัดเก็บข้อมูลและการใช้ประโยชน์จากข้อมูลให้เจ้าหน้าที่ของหน่วยงานที่เกี่ยวข้องทั้งหมดได้รับทราบ รวมถึงสร้างการยอมรับจากหน่วยงานที่เกี่ยวข้อง

- การพัฒนาด้านการบริหารจัดการระบบข้อมูลสารสนเทศเพื่อการบริหารข้อมูลของจังหวัด ควรพัฒนาสมรรถนะบุคลากร รวมถึงพัฒนาระบบสารสนเทศโดยใช้เทคโนโลยีที่เหมาะสม ด้วยการดำเนินการอบรมเจ้าหน้าที่ผู้รับผิดชอบในการจัดเก็บข้อมูล ให้มีความรู้/ความเข้าใจเกี่ยวกับการจัดเก็บ การประมวลผลข้อมูล และการใช้ข้อมูล ควรมีการประเมินผลและติดตามการปฏิบัติงานของเจ้าหน้าที่ ซึ่งการดำเนินการในเรื่องนี้ต้องทำอย่างจริงจังและต่อเนื่องเพื่อให้เกิดประสิทธิภาพ

5.2.2 การพัฒนาด้านข้อมูล

- การพัฒนาคุณภาพข้อมูลในระดับจังหวัดเป็นเรื่องที่มีความสำคัญ เพราะจังหวัดจะนำข้อมูลมาใช้ในการตัดสินใจดำเนินการในเรื่องต่าง ๆ ข้อมูลที่ดีต้องมีการพัฒนาอย่างต่อเนื่อง เพื่อให้ข้อมูลมีความครบถ้วน/สมบูรณ์ สอดคล้องกับความต้องการของจังหวัด รายการข้อมูลที่ไม่มีหน่วยงานรับผิดชอบ ควรมีการกำหนดหน่วยงานรับผิดชอบในการจัดเก็บข้อมูลที่ชัดเจน โดยผ่านกลไกคณะกรรมการสถิติระดับจังหวัด

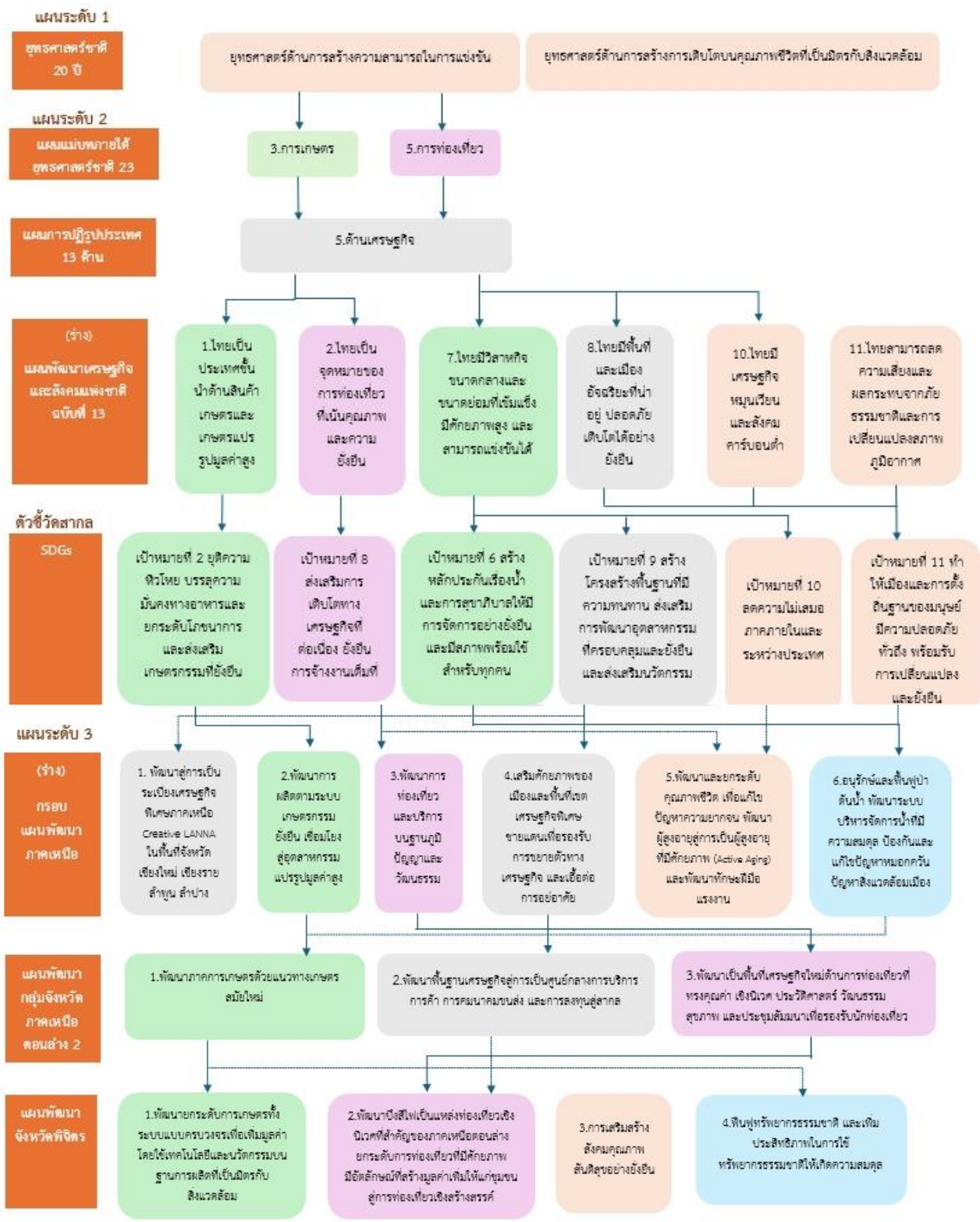
- การพัฒนาศักยภาพการจัดเก็บข้อมูลของหน่วยงานต่าง ๆ ให้มีความถูกต้อง ตามหลักวิชาการ ให้มีความสมบูรณ์ทันสมัย พร้อมใช้งานได้ตลอดเวลา โดยให้มีการจัดทำคู่มือการจัดเก็บข้อมูล การกำหนดคำนิยาม/คำอธิบายไว้ชัดเจน เพื่อให้หน่วยงานได้ยึดเป็นแนวทางการดำเนินการ

- การกำหนดกรอบในการจัดเก็บข้อมูลให้ชัดเจน โดยระบุผู้รับผิดชอบในการจัดเก็บและรายงานข้อมูลในแต่ละด้าน กำหนดให้มีการเผยแพร่ข้อมูลให้หน่วยงานในจังหวัดได้รับทราบ เพื่อประโยชน์ที่จะได้มีการนำข้อมูลมาใช้ประกอบการวางแผนและการตัดสินใจในทุกระดับ และป้องกันการจัดเก็บข้อมูลซ้ำซ้อนกัน

- การบริหารจัดการการจัดเก็บข้อมูลอย่างเป็นระบบ โดยใช้หลักการการมีส่วนร่วมเพื่อบูรณาการการทำงานร่วมกันของทุกภาคส่วนทั้งภาครัฐและเอกชน โดยอาจใช้รูปแบบการจัดตั้งคณะกรรมการจังหวัดขึ้นมาเพื่อรับผิดชอบการดำเนินการในการจัดเก็บข้อมูลอย่างเป็นระบบ เช่น การบริหารจัดการเชื่อมโยงข้อมูลกันระหว่างหน่วยงานผู้รับผิดชอบ การจัดเก็บข้อมูล/จังหวัด/หน่วยงานที่เกี่ยวข้อง การกำกับติดตามให้มีการจัดเก็บข้อมูลให้ครบถ้วนและสม่ำเสมอเพื่อให้ได้ข้อมูลที่ถูกต้องและสมบูรณ์สำหรับใช้ในการตัดสินใจ/กำหนดทิศทางของจังหวัด

ภาคผนวก

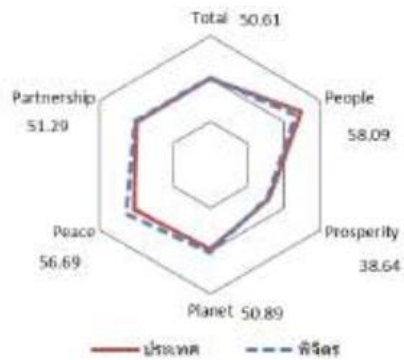
การวิเคราะห์ประเด็นการพัฒนาจังหวัด
ภายใต้แผนพัฒนาจังหวัดที่เป็นปัจจุบัน
ที่สอดคล้องกับยุทธศาสตร์และแผน
ที่เกี่ยวข้องกับการพัฒนาในระดับจังหวัด



ภาพ ก1 การวิเคราะห์ประเด็นการพัฒนาจังหวัด ภายใต้แผนพัฒนาจังหวัดที่เป็นปัจจุบันที่สอดคล้องกับยุทธศาสตร์และแผนที่เกี่ยวข้องกับการพัฒนาในระดับจังหวัด

ตัวชี้วัดการพัฒนาจังหวัด

ดัชนีการพัฒนาระดับจังหวัดพิจิตร



มิติการพัฒนา	ค่ากลางของประเทศ					พิจิตร				
	2560	2561	2562	2563	2564	2560	2561	2562	2563	2564
ภาพรวม	48.71	48.64	52.02	49.25	50.23	45.41	47.24	52.15	51.70	50.61
ด้านการพัฒนาคน (People)	60.97	63.27	63.81	64.05	62.08	59.14	60.74	61.19	62.22	58.09
ด้านเศรษฐกิจและความมั่งคั่ง (Prosperity)	45.41	46.27	45.22	38.31	39.80	41.40	45.38	46.04	38.40	38.64
ด้านสิ่งแวดล้อม (Planet)	49.96	49.50	48.46	47.92	48.69	49.27	51.40	50.55	54.17	50.89
ด้านสันติภาพและยุติธรรม (Peace)	55.67	56.33	59.80	52.53	51.50	54.80	56.23	64.76	58.04	56.69
ด้านความเป็นหุ้นส่วนพัฒนา (Partnership)	36.04	35.37	46.77	45.29	49.90	29.22	29.52	41.81	49.16	51.29

หมายเหตุ: * ตัวชี้วัดที่มีการผกผันข้อมูล
 ** ตัวชี้วัดที่มีการเก็บข้อมูลล่าสุดปี 2563
 *** ตัวชี้วัดที่เป็นข้อมูลปีเว้นปี มีข้อมูลปี 2560 2562 2564

ภาพ ข1 ดัชนีการพัฒนาระดับจังหวัดพิจิตร

ค่าตัวชี้วัดการพัฒนาจังหวัดพิจิตร

ตัวชี้วัด	ค่ากลางประเทศ					พิจิตร				
	2560	2561	2562	2563	2564	2560	2561	2562	2563	2564
ด้านการพัฒนาคน (People)										
PP_01 สัดส่วนประชากรยากจน (ร้อยละ)*	8.36	8.65	6.25	6.75	5.62	2.92	1.34	0.93	1.21	1.48
PP_02 ทารกแรกเกิดที่มีน้ำหนักต่ำกว่าเกณฑ์ (ร้อยละ)* **	9.95	10.19	9.78	9.39	9.68	10.84	12.42	10.11	10.13	11.05
PP_03 เด็ก 0-5 ปีที่มีพัฒนาการสมวัย (ร้อยละ)	96.08	96.56	97.54	89.83	84.19	95.35	97.30	96.66	90.70	92.94
PP_04 อัตราการคลอดมีชีพในหญิงอายุ 15-19 ปี (ต่อปก.หญิงอายุ 15-19 ปีพันคน)*	40.54	35.13	31.64	29.13	25.41	37.65	31.91	29.67	27.10	22.81
PP_05 ประชากรที่เจ็บป่วยที่เป็นผู้ป่วยใน (ร้อยละ)*	29.53	30.99	32.57	31.88	33.46	31.89	33.70	36.17	36.14	35.70
PP_06 อัตราส่วนประชากรต่อแพทย์ (คน/แพทย์)*	2,676	2,549	2,350	2,610	2,450	2,317	2,259	2,050	2,591	2,357
PP_07 การเข้าเรียนมัธยมศึกษาตอนปลายและอาชีวศึกษา (ร้อยละ)	74.47	76.51	73.70	75.30	77.39	63.83	65.76	62.83	63.03	64.33
PP_08 จำนวนปีการศึกษาเฉลี่ยประชากรไทยอายุ 15-59 ปี (ปี)	7.98	7.97	8.06	8.19	8.37	7.52	7.63	7.74	7.95	7.96
PP_09 คะแนนเฉลี่ยการทดสอบ O-NET ระดับมัธยมศึกษาตอนปลาย (คะแนน)	31.89	33.60	31.06	32.73	31.70	30.40	31.90	29.77	30.83	30.07
ด้านเศรษฐกิจและความมั่งคั่ง (Prosperity)										
PT_01 อัตราการเปลี่ยนแปลงของรายได้เฉลี่ยของเดือนของครัวเรือนในจังหวัด (ร้อยละ)***	0.13	3.06	-0.91	3.05	5.79	-12.16	0.94	9.36	3.85	4.54
PT_02 อัตราการเปลี่ยนแปลงของผลิตภัณฑ์จังหวัด (ร้อยละ)	4.13	3.86	-0.08	-4.04	1.87	5.87	10.16	-2.81	-4.54	0.66
PT_03 มูลค่าผลิตภัณฑ์จังหวัดเฉลี่ยต่อหัว (บาท/คน)	104,985	109,077	111,628	109,661	113,247	85,546	97,203	97,528	95,376	93,950
PT_04 อัตราการขยายตัวรายได้ท่องเที่ยว (ร้อยละ)	10.49	8.46	1.67	-54.13	-53.90	7.09	4.86	0.58	-47.80	-39.21
PT_05 อัตราการว่างงาน (ร้อยละ)*	1.01	0.88	0.86	1.31	1.61	1.27	0.89	0.69	1.33	1.01
PT_06 อัตราส่วนหนี้เฉลี่ยต่อรายได้เฉลี่ยของครัวเรือน (เท่า)* ***	0.63	0.62	0.58	0.62	0.69	0.76	0.79	0.63	0.79	1.19
PT_07 ผลิตภาพแรงงาน (บาท/คน)	113,618	118,262	120,953	117,101	118,741	78,806	83,603	81,155	77,058	77,552
PT_08 แรงงานที่มีหลักประกันทางสังคม (ร้อยละ)	20.80	23.26	24.93	26.14	31.00	20.30	21.50	23.29	23.96	26.93
PT_09 ครัวเรือนที่มีที่อยู่อาศัยใช้วัสดุคุณภาพและเป็นของตนเอง (ร้อยละ)	80.94	82.93	81.87	84.64	83.81	81.53	85.25	80.41	89.49	83.39
PT_10 หมู่บ้านที่ถนนสายหลักใช้การได้ตลอดปี (ร้อยละ)	59.64	60.07	62.49	62.89	61.69	45.39	57.41	69.43	64.64	59.86
PT_11 สัมประสิทธิ์ความไม่เสมอภาคของรายได้* ***	0.420	0.413	0.408	0.412	0.407	0.368	0.374	0.372	0.377	0.383
ด้านสิ่งแวดล้อม (Planet)										
PN_01 อัตราการเปลี่ยนแปลงของพื้นที่ป่าไม้ในจังหวัด (ร้อยละ)	0.12	0.42	0.08	-0.06	-0.06	13.64	9.49	1.65	0.73	5.63
PN_02 สัดส่วนปริมาณขยะที่กำจัดถูกต้องต่อปริมาณขยะที่เกิดขึ้น (ร้อยละ)	29.25	22.24	16.81	20.08	20.01	12.43	17.38	24.79	40.34	16.51
PN_03 ครัวเรือนที่เข้าถึงน้ำประปา (ร้อยละ)	16.35	16.42	16.66	16.35	17.27	22.00	22.17	22.42	22.60	22.88
PN_04 ประชากรที่ประสบภัยพิบัติ (ร้อยละ)*	0.45	0.11	0.38	0.45	0.97	3.61	0.02	1.97	0.02	0.92
PN_05 อัตราการร้องเรียนปัญหามลพิษ (เรื่องต่อประชากรแสนคน)*	0.57	0.55	0.31	0.52	0.31	0.37	0.37	0.93	1.13	0.38
ด้านสันติภาพและยุติธรรม (Peace)										
PC_01 การแจ้งความคดี ชีวิตร่างกาย เหน็ด และคดีประทุษร้ายต่อทรัพย์สิน (รายต่อปก.แสนคน)*	105.28	95.67	80.15	76.43	79.04	81.94	83.99	65.45	51.29	55.16
PC_02 จำนวนผู้ต้องหาคดีอาญาเสพติด (ต่อแสนคน)*	509.57	510.16	561.17	504.27	518.20	443.84	445.89	395.67	367.83	315.27
PC_03 จำนวนผู้เข้ารับการรักษาในสถานบำบัด (ต่อแสนคน)	252.31	304.60	337.87	292.19	250.87	166.46	182.80	200.44	182.41	248.77
PC_04 จำนวนเจ้าหน้าที่ตำรวจ (ต่อแสนคน)	276.83	267.98	268.05	273.41	260.59	258.55	257.52	248.55	247.04	252.17
PC_05 การฆ่าตัวตายเป็นเรื่อง (รายต่อประชากรแสนคน)*	6.96	7.67	9.19	10.57	10.47	6.64	5.00	8.75	7.87	10.00
ด้านความเป็นหุ้นส่วนพัฒนา (Partnership)										
PS_01 ประชากรที่เข้าถึงอินเทอร์เน็ต (ร้อยละ)	46.82	50.79	60.90	74.77	83.07	42.03	46.83	57.27	73.02	83.76
PS_02 ภาษีที่ต้องเสียขั้นต่ำต่อรายได้รวมที่ไม่รวมเงินอุดหนุนและเงินอุดหนุนเฉพาะกิจ (ร้อยละ)	11.79	11.01	11.56	8.89	8.29	7.89	7.29	7.35	6.15	5.63
PS_03 ความสามารถในการเบิกจ่ายงบประมาณของจังหวัด (ร้อยละ)	77.96	70.14	71.87	59.53	69.82	86.12	82.07	82.10	87.26	81.15
PS_04 จำนวนองค์กรชุมชน (แห่งต่อประชากรแสนคน)	127.39	129.32	285.04	297.86	298.92	26.94	27.44	279.13	296.26	298.45

ภาพ ข2 ค่าตัวชี้วัดการพัฒนาจังหวัดพิจิตร

คำอธิบายข้อมูล [Metadata]

ตาราง ค1 ความสัมพันธ์ระหว่างชื่อชุดข้อมูลกับรายการสถิติทางการที่จังหวัดเป็นเจ้าของ

ลำดับ	รหัสชุดข้อมูล ตามที่กำหนดใน Tmplate1	ชื่อชุดข้อมูล	OS ID	ชื่อรายการสถิติทางการ
1	DataSet_10_09	เกษตรกรที่ปลูก"ข้าวหอมมะลินอกพื้นที่"	0001	เกษตรกรที่ปลูกข้าวหอมมะลินอกพื้นที่
2	DataSet_10_10	เกษตรกรที่ปลูก"มะม่วงน้ำดอกไม้สีทอง"	0002	เกษตรกรที่ปลูกมะม่วงน้ำดอกไม้สีทอง
3	DataSet_10_03	เนื้อที่เพาะปลูก"ข้าวหอมมะลินอกพื้นที่"	0003	เนื้อที่เพาะปลูกข้าวหอมมะลินอกพื้นที่
4	DataSet_10_04	เนื้อที่เพาะปลูก"มะม่วงน้ำดอกไม้สีทอง"	0004	เนื้อที่เพาะปลูกมะม่วงน้ำดอกไม้สีทอง
5	DataSet_30_09	โครงการ/กิจกรรมที่เน้นการพัฒนาคุณภาพชีวิตผู้สูงอายุและผู้มีภาวะพึ่งพิง	0005	โครงการ/กิจกรรมที่เน้นการพัฒนาคุณภาพชีวิตผู้สูงอายุและผู้มีภาวะพึ่งพิง
6	DataSet_30_20	โครงการพัฒนาฝีมือแรงงานสำหรับกลุ่มเป้าหมายผู้สูงอายุ	0006	โครงการพัฒนาฝีมือแรงงานสำหรับกลุ่มเป้าหมายผู้สูงอายุ
7	DataSet_30_19	โรงเรียนผู้สูงอายุ	0007	โรงเรียนผู้สูงอายุ
8	DataSet_10_05	การจัดประชุมหรืออบรม ในการถ่ายทอดเทคโนโลยีและองค์ความรู้	0008	การจัดประชุมหรืออบรม ในการถ่ายทอดเทคโนโลยีและองค์ความรู้
9	DataSet_30_05	การส่งเสริมเงินทุนในการประกอบอาชีพให้กับผู้สูงอายุ	0009	การส่งเสริมเงินทุนในการประกอบอาชีพให้กับผู้สูงอายุ
10	DataSet_30_08	กิจกรรมของผู้สูงอายุเพื่อส่งเสริมการมีสุขภาพชีวิตที่ดีครอบครัวมีความสุข	0011	กิจกรรมของผู้สูงอายุเพื่อส่งเสริมการมีสุขภาพชีวิตที่ดีครอบครัวมีความสุข
11	DataSet_30_06	คลังปัญญาผู้สูงอายุ	0012	คลังปัญญาผู้สูงอายุ
12	DataSet_40_03	เขื่อนป้องกันตลิ่ง	0026	จำนวนแห่งและความยาวของเขื่อนป้องกันน้ำกัดเซาะตลิ่ง
13	DataSet_40_04	ระบบสูบน้ำโดยใช้แผงโซลาร์เซลล์	0028	จำนวนแห่งที่ติดตั้งระบบสูบน้ำโดยใช้แผงโซลาร์เซลล์ของจังหวัดพิจิตร
14	DataSet_40_09	โรงงานคัดแยกสิ่งปฏิกูลหรือวัสดุที่ไม่ใช้แล้ว ที่ไม่ใช่ของอันตราย	0037	จำนวนโรงงานคัดแยกสิ่งปฏิกูลหรือวัสดุที่ไม่ใช้แล้วที่ไม่ใช่ของเสียอันตราย
15	DataSet_40_10	โรงงานนำสิ่งปฏิกูลหรือวัสดุที่ไม่ใช้แล้วนำกลับมาใช้ใหม่	0038	จำนวนโรงงานนำสิ่งปฏิกูลหรือวัสดุที่ไม่ใช้แล้วนำกลับมาใช้ใหม่
16	DataSet_20_01	กล้อง CCTV ที่ติดตั้ง	0039	จำนวนกล้อง CCTV ที่ติดตั้งในจังหวัด
17	DataSet_30_03	ผู้สูงอายุอาศัยอยู่กับเด็ก	0048	จำนวนผู้สูงอายุอาศัยอยู่กับเด็ก
18	DataSet_10_21	ช่องทางการจำหน่ายผลิตภัณฑ์ทางการเกษตร	0057	จำนวนช่องทางการจำหน่ายผลิตภัณฑ์ทางการเกษตร

ตาราง ค1 ความสัมพันธ์ระหว่างชื่อชุดข้อมูลกับรายการสถิติทางการที่จังหวัดเป็นเจ้าของ (ต่อ)

ลำดับ	รหัสชุดข้อมูลตามที่กำหนดใน Tmplate1	ชื่อชุดข้อมูล	OS ID	ชื่อรายการสถิติทางการ
19	DataSet_40_12	บ่อบาดาลที่ใช้ในการเกษตร	0068	จำนวนบ่อบาดาลที่ใช้ในการเกษตร
20	DataSet_40_05	บุคลากรที่เข้ารับการอบรมเพื่อเพิ่มองค์ความรู้ด้านการจัดการภัยและความเสี่ยงจากภัยพิบัติ	0069	จำนวนบุคลากรที่เข้ารับการอบรมเพื่อเพิ่มองค์ความรู้ด้านการจัดการภัยและความเสี่ยงจากภัยพิบัติ
21	DataSet_10_17	ผลิตภัณฑ์แปรรูปจากผลผลิตทางการเกษตรโดยใช้เทคโนโลยีและนวัตกรรม	0077	จำนวนผลิตภัณฑ์แปรรูปจากผลผลิตทางการเกษตร โดยใช้เทคโนโลยีหรือนวัตกรรมเพิ่มขึ้น
22	DataSet_30_25	ผู้เสียชีวิตจากอุบัติเหตุทางถนน	0080	จำนวนผู้เสียชีวิตจากอุบัติเหตุทางถนน
23	DataSet_30_26	ผู้สูงอายุที่ไม่มีบัตรประจำตัวประชาชน	0089	จำนวนผู้สูงอายุที่ไม่มีบัตรประชาชน
24	DataSet_10_07	พื้นที่ทำเกษตรในเขตชลประทาน	0091	จำนวนพื้นที่ทำเกษตรในเขตชลประทาน
25	DataSet_10_08	พื้นที่ทำเกษตรนอกเขตชลประทาน	0092	จำนวนพื้นที่ทำเกษตรนอกเขตชลประทาน
26	DataSet_40_02	พื้นที่หน้าแล้งที่ไม่มีน้ำใช้	0093	จำนวนพื้นที่หน้าแล้งที่ไม่มีน้ำใช้
27	DataSet_40_13	รถเก็บขยะขนาดใหญ่ 6ล้อ	0096	จำนวนรถเก็บขยะขนาดใหญ่ 6 ล้อ
28	DataSet_40_06	ระบบเฝ้าระวังและเตือนภัย เมื่อมีความเสี่ยงในการเกิดภัยพิบัติ	0097	จำนวนระบบเฝ้าระวังและเตือนภัย เมื่อมีความเสี่ยงในการเกิดภัยพิบัติ
29	DataSet_40_11	ร้านรับซื้อของเก่าที่มีใบอนุญาต	0098	จำนวนร้านรับซื้อของเก่าที่มีใบอนุญาต
30	DataSet_10_18	สถานประกอบการแปรรูปผลผลิตทางการเกษตร	0106	จำนวนสถานประกอบการแปรรูปผลผลิตทางการเกษตร
31	DataSet_30_18	ชมรมกีฬาและนันทนาการของผู้สูงอายุ	0117	ชมรมกีฬาและนันทนาการของผู้สูงอายุ
32	DataSet_30_07	ชมรมผู้สูงอายุ	0118	ชมรมผู้สูงอายุ
33	DataSet_10_15	ต้นทุนการปลูกต่อไร่"ข้าวหอมมะลินอกพื้นที่"	0119	ต้นทุนการปลูกต่อไร่ข้าวหอมมะลินอกพื้นที่
34	DataSet_10_16	ต้นทุนการปลูกต่อไร่"มะม่วงน้ำดอกไม้สีทอง"	0120	ต้นทุนการปลูกต่อไร่มะม่วงน้ำดอกไม้สีทอง
35	DataSet_10_22	ตลาดกลางหรือตลาดค้าส่งมะม่วงน้ำดอกไม้สีทอง	0121	ตลาดกลางหรือตลาดค้าส่งมะม่วงน้ำดอกไม้สีทอง
36	DataSet_30_17	นักกีฬาผู้สูงอายุ	0122	นักกีฬาผู้สูงอายุ
37	DataSet_40_07	กากของเสียอุตสาหกรรมที่เกิดขึ้น	0123	ปริมาณกากของเสียอุตสาหกรรมที่เกิดขึ้น
38	DataSet_40_08	การกำจัดกากของเสียอุตสาหกรรม	0127	ปริมาณการกำจัดกากของเสียอุตสาหกรรม

ลำดับ	รหัสชุดข้อมูล ตามที่กำหนดใน Tmplate1	ชื่อชุดข้อมูล	OS ID	ชื่อรายการสถิติทางการ
39	DataSet_40_01	ปริมาณน้ำฝน	0137	ปริมาณน้ำฝน
40	DataSet_10_13	ผลผลิตเฉลี่ยต่อไร่"ข้าวหอมมะลินอกพื้นที่"	0139	ผลผลิตเฉลี่ยต่อไร่ข้าวหอมมะลินอกพื้นที่
41	DataSet_10_14	ผลผลิตเฉลี่ยต่อไร่"มะม่วงน้ำดอกไม้สีทอง"	0140	ผลผลิตเฉลี่ยต่อไร่มะม่วงน้ำดอกไม้สีทอง
42	DataSet_10_11	ผลผลิต "ข้าวหอมมะลินอกพื้นที่"	0141	ผลผลิตข้าวหอมมะลินอกพื้นที่
43	DataSet_10_06	ผลผลิตพืชเศรษฐกิจหลักเฉลี่ยต่อไร่	0142	ผลผลิตพืชเศรษฐกิจหลักของจังหวัดเฉลี่ยต่อไร่
44	DataSet_10_02	ผลผลิตพืชเศรษฐกิจหลัก	0143	ผลผลิตพืชเศรษฐกิจหลักของจังหวัดแยกตามชนิด
45	DataSet_10_12	ผลผลิต"มะม่วงน้ำดอกไม้สีทอง"	0144	ผลผลิตมะม่วงน้ำดอกไม้สีทอง
46	DataSet_30_15	ผู้สูงอายุ ในกลุ่มติดเตียงที่มีความสามารถในชีวิตประจำวัน	0145	ผู้สูงอายุ ในกลุ่มติดเตียงที่มีความสามารถในชีวิตประจำวัน
47	DataSet_30_14	ผู้สูงอายุ ในกลุ่มติดบ้านที่มีความสามารถในชีวิตประจำวัน	0146	ผู้สูงอายุ ในกลุ่มติดบ้านที่มีความสามารถในชีวิตประจำวัน
48	DataSet_30_13	ผู้สูงอายุ ในกลุ่มติดสังคมที่มีความสามารถในชีวิตประจำวัน	0147	ผู้สูงอายุ ในกลุ่มติดสังคมที่มีความสามารถในชีวิตประจำวัน
49	DataSet_30_01	ผู้สูงอายุที่ได้รับเบี้ยพิการ	0148	ผู้สูงอายุที่ได้รับเบี้ยพิการ
50	DataSet_30_10	ผู้สูงอายุที่ได้รับการคัดกรองสุขภาพ	0149	ผู้สูงอายุที่ได้รับการคัดกรองสุขภาพ
51	DataSet_30_02	ผู้สูงอายุที่มีที่อยู่อาศัยไม่มั่นคง/สภาพที่อยู่อาศัยไม่เหมาะสมต่อการพักอาศัย	0150	ผู้สูงอายุที่มีที่อยู่อาศัยไม่มั่นคง/สภาพที่อยู่อาศัยไม่เหมาะสมต่อการพักอาศัย
52	DataSet_30_11	ผู้สูงอายุที่มีพฤติกรรมที่พึงประสงค์	0151	ผู้สูงอายุที่มีพฤติกรรมที่พึงประสงค์
53	DataSet_30_04	ผู้สูงอายุที่ยากจนและมีภาระต้องเลี้ยงดูบุตรหลาน	0152	ผู้สูงอายุที่ยากจนและมีภาระต้องเลี้ยงดูบุตรหลาน
54	DataSet_30_16	ผู้สูงอายุที่ร้องเรียนขอความช่วยเหลือกับศูนย์ดำรงธรรม	0153	ผู้สูงอายุที่ร้องเรียนขอความช่วยเหลือกับศูนย์ดำรงธรรม
55	DataSet_10_01	พื้นที่ปลูกพืชเศรษฐกิจหลัก	0157	พื้นที่ปลูกพืชเศรษฐกิจหลักของจังหวัดแยกตามชนิด
56	DataSet_10_20	ราคาเฉลี่ยต่อกิโลกรัมของมะม่วงน้ำดอกไม้สีทอง เกรดส่งออก	0172	ราคาเฉลี่ยต่อกิโลกรัมของมะม่วงน้ำดอกไม้สีทอง เกรดส่งออก
57	DataSet_10_19	ราคาเฉลี่ยต่อตัน"ข้าวหอมมะลินอกพื้นที่"	0173	ราคาเฉลี่ยต่อตันข้าวหอมมะลินอกพื้นที่
58	DataSet_30_12	สถานพยาบาลที่มีช่องทางพิเศษบริการผู้สูงอายุ ผู้พิการให้สามารถเข้าถึงซึ่งบริการสุขภาพได้สะดวกรวดเร็ว	0177	สถานพยาบาลที่มีช่องทางพิเศษบริการผู้สูงอายุ ผู้พิการให้สามารถเข้าถึงซึ่งบริการสุขภาพได้สะดวกรวดเร็ว

ลำดับ	รหัสชุดข้อมูล ตามที่กำหนดใน Tmplate1	ชื่อชุดข้อมูล	OS ID	ชื่อรายการสถิติทางการ
59	DataSet_30_23	การเกิดคดียาเสพติด	0179	อัตราการเกิดคดียาเสพติด
60	DataSet_30_21	คดีอาญา	0180	อัตราการเกิดคดีอาญา
61	DataSet_30_24	การจับกุมผู้ก่อคดียาเสพติด	0181	อัตราการจับกุมผู้ก่อคดียาเสพติด
62	DataSet_30_22	การจับกุมผู้ก่อคดีอาชญากรรม	0182	อัตราการจับกุมผู้ก่อคดีอาชญากรรม

คำอธิบายข้อมูล (Metadata)



<https://shorturl.at/krQe0>

คณะผู้จัดทำ

คณะผู้จัดทำ

ลำดับ	ตำแหน่ง	องค์ประกอบ
1	ผู้ว่าราชการจังหวัดพิจิตร	ประธานกรรมการ
2	รองผู้ว่าราชการจังหวัดพิจิตร (กลุ่มภารกิจด้านสังคม)	รองประธานกรรมการ
3	ผู้อำนวยการสำนักงานบังคับคดีจังหวัดพิจิตร	กรรมการ
4	ปลัดจังหวัดพิจิตร	กรรมการ
5	หัวหน้าสำนักงานจังหวัดพิจิตร	กรรมการ
6	นายแพทย์สาธารณสุขจังหวัดพิจิตร	กรรมการ
7	พัฒนาการจังหวัดพิจิตร	กรรมการ
8	เจ้าพนักงานที่ดินจังหวัดพิจิตร	กรรมการ
9	โยธาธิการและผังเมืองจังหวัดพิจิตร	กรรมการ
10	ท้องถิ่นจังหวัดพิจิตร	กรรมการ
11	หัวหน้าสำนักงานป้องกันและบรรเทาสาธารณภัยจังหวัดพิจิตร	กรรมการ
12	คลังจังหวัดพิจิตร	กรรมการ
13	พาณิชย์จังหวัดพิจิตร	กรรมการ
14	อุตสาหกรรมจังหวัดพิจิตร	กรรมการ
15	เกษตรและสหกรณ์จังหวัดพิจิตร	กรรมการ
16	เกษตรจังหวัดพิจิตร	กรรมการ
17	สหกรณ์จังหวัดพิจิตร	กรรมการ
18	ปศุสัตว์จังหวัดพิจิตร	กรรมการ
19	ประมงจังหวัดพิจิตร	กรรมการ
20	ปฏิรูปที่ดินจังหวัดพิจิตร	กรรมการ
21	ผู้อำนวยการสำนักงานทรัพยากรธรรมชาติและสิ่งแวดล้อมจังหวัดพิจิตร	กรรมการ
22	ขนส่งจังหวัดพิจิตร	กรรมการ
23	แรงงานจังหวัดพิจิตร	กรรมการ
24	จัดหางานจังหวัดพิจิตร	กรรมการ
25	สวัสดิการและคุ้มครองแรงงานจังหวัดพิจิตร	กรรมการ
26	ประกันสังคมจังหวัดพิจิตร	กรรมการ
27	พัฒนาสังคมและความมั่นคงของมนุษย์จังหวัดพิจิตร	กรรมการ
28	พลังงานจังหวัดพิจิตร	กรรมการ
29	ท่องเที่ยวและกีฬาจังหวัดพิจิตร	กรรมการ
30	ประชาสัมพันธ์จังหวัดพิจิตร	กรรมการ
31	วัฒนธรรมจังหวัดพิจิตร	กรรมการ
32	ผู้อำนวยการโครงการชลประทานพิจิตร	กรรมการ
33	ผู้อำนวยการสำนักงานคุมประพฤติจังหวัดพิจิตร	กรรมการ
34	ผู้บัญชาการเรือนจำจังหวัดพิจิตร	กรรมการ
35	ผู้อำนวยการสำนักงานพระพุทธศาสนาจังหวัดพิจิตร	กรรมการ
36	สถิติจังหวัดพิจิตร	กรรมการและ เลขานุการ

ลำดับ	ตำแหน่ง	องค์ประกอบ
37	ผู้อำนวยการกลุ่มงานยุทธศาสตร์และข้อมูลการพัฒนาจังหวัดจังหวัดพิจิตร	กรรมการและ ผู้ช่วยเลขานุการ
38	ผู้อำนวยการกลุ่มงานวิชาการสถิติและวางแผน สำนักงานสถิติจังหวัดพิจิตร	กรรมการและ ผู้ช่วยเลขานุการ
39	นักวิชาการสถิติ สำนักงานสถิติจังหวัดพิจิตร	กรรมการและ ผู้ช่วยเลขานุการ
40	เจ้าหน้าที่สำนักงานสถิติ สำนักงานสถิติจังหวัดพิจิตร	ผู้ช่วยเลขานุการ