

สำมะโนการเกษตร พ.ศ. 2546  
จังหวัดเชียงราย

2003 AGRICULTURAL CENSUS  
CHANGWAT CHIANG RAI



E1002F4600000P28B1



สำนักงานสถิติแห่งชาติ  
กระทรวงเทคโนโลยีสารสนเทศและการสื่อสาร

NATIONAL STATISTICAL OFFICE

MINISTRY OF INFORMATION AND COMMUNICATION TECHNOLOGY

ISBN 974-338-092-2

**คำนำ**

**แผนภูมิ**

- ❖ แผนภูมิ 1
- ❖ แผนภูมิ 2
- ❖ แผนภูมิ 3
- ❖ แผนภูมิ 4
- ❖ แผนภูมิ 5
- ❖ แผนภูมิ 6
- ❖ แผนภูมิ 7
- ❖ แผนภูมิ 8
- ❖ แผนภูมิ 9
- ❖ แผนภูมิ 10
- ❖ แผนภูมิ 11

**บทที่ 1 บทนำ**

- ❖ ความเป็นมา
- ❖ วัตถุประสงค์
- ❖ ขอบข่าย
- ❖ คุ้มครอง
- ❖ การเก็บรวบรวมข้อมูล
- ❖ คำนิยาม

**บทที่ 2 ระเบียบวิธีการทำสำมะโนและการประมวลผล**

- ❖ ระเบียบวิธีการทำสำมะโนการเกษตร พ.ศ. 2546
- ❖ ข้อมูลที่เก็บรวบรวม
- ❖ การประมวลผล
- ❖ การสำรวจภายหลังการแจงนับ

**บทที่ 3 สรุปผลสำมะโน**

**ตารางสถิติ**

หมายเหตุการนำเสนอข้อมูล

คณะผู้จัดทำ

คณะผู้จัดทำ CD-ROM

เผยแพร่โดย

ตารางสถิติในรูปแบบ Format Excel

**เผยแพร่โดย** สำนักสถิติพยากรณ์  
สำนักงานสถิติแห่งชาติ  
ถนนหลานหลวง เขตป้อมปราบศัตรูพ่าย กทม. 10100  
โทร. 0 2281 0333 ต่อ 1413  
โทรสาร 0 2281 6438  
ไปรษณีย์อิเล็กทรอนิกส์ [binfopub@nso.go.th](mailto:binfopub@nso.go.th)  
<http://www.nso.go.th>

**ปีที่พิมพ์** 2548

**Distributed by** Statistical Forecasting Bureau  
National Statistical Office,  
Larn Luang Rd., Bangkok 10100, THAILAND  
Tel. +66 2281 0333 ext.1413  
Fax. +66 2281 6438  
E-mail: [binfopub@nso.go.th](mailto:binfopub@nso.go.th)  
<http://www.nso.go.th>

**Published** 2005

**ISBN** 974-338-094-9

**หน่วยงานเจ้าของเรื่อง** Division-in-Charge

สำนักงานสถิติจังหวัดเชียงราย

Chiangrai Provincial Statistical Office

โทรศัพท์ Tel. 0 5375 6540

โทรสาร Fax: 0 5371 1707

ไปรษณีย์อิเล็กทรอนิกส์ E-mail : [chiangrai@nso.go.th](mailto:chiangrai@nso.go.th)

## คำนำ

สำนักงานสถิติแห่งชาติ ได้จัดทำสำมะโนการเกษตร พ.ศ. 2546 ซึ่งเป็นการจัดทำสำมะโนการเกษตร ครั้งที่ 5 เพื่อเก็บรวบรวมข้อมูลโครงสร้างพื้นฐานการประกอบการเกษตร สำหรับใช้ประโยชน์ในการกำหนดนโยบาย วางแผน ติดตาม และประเมินผลการพัฒนาด้านการเกษตรในระดับประเทศและระดับท้องถิ่น

ข้อมูลสถิติที่ได้จากการทำสำมะโนการเกษตรครั้งนี้ได้นำเสนอไปแล้ว 2 ฉบับ คือ รายงานผลเบื้องต้นและรายงานผลล่วงหน้า รายงานฉบับนี้เป็นรายงานผลฉบับสมบูรณ์ ซึ่งนำเสนอเป็นรายจังหวัด รายภาค และทั่วราชอาณาจักร

สำนักงานสถิติแห่งชาติ  
กระทรวงเทคโนโลยีสารสนเทศและการสื่อสาร

## PREFACE

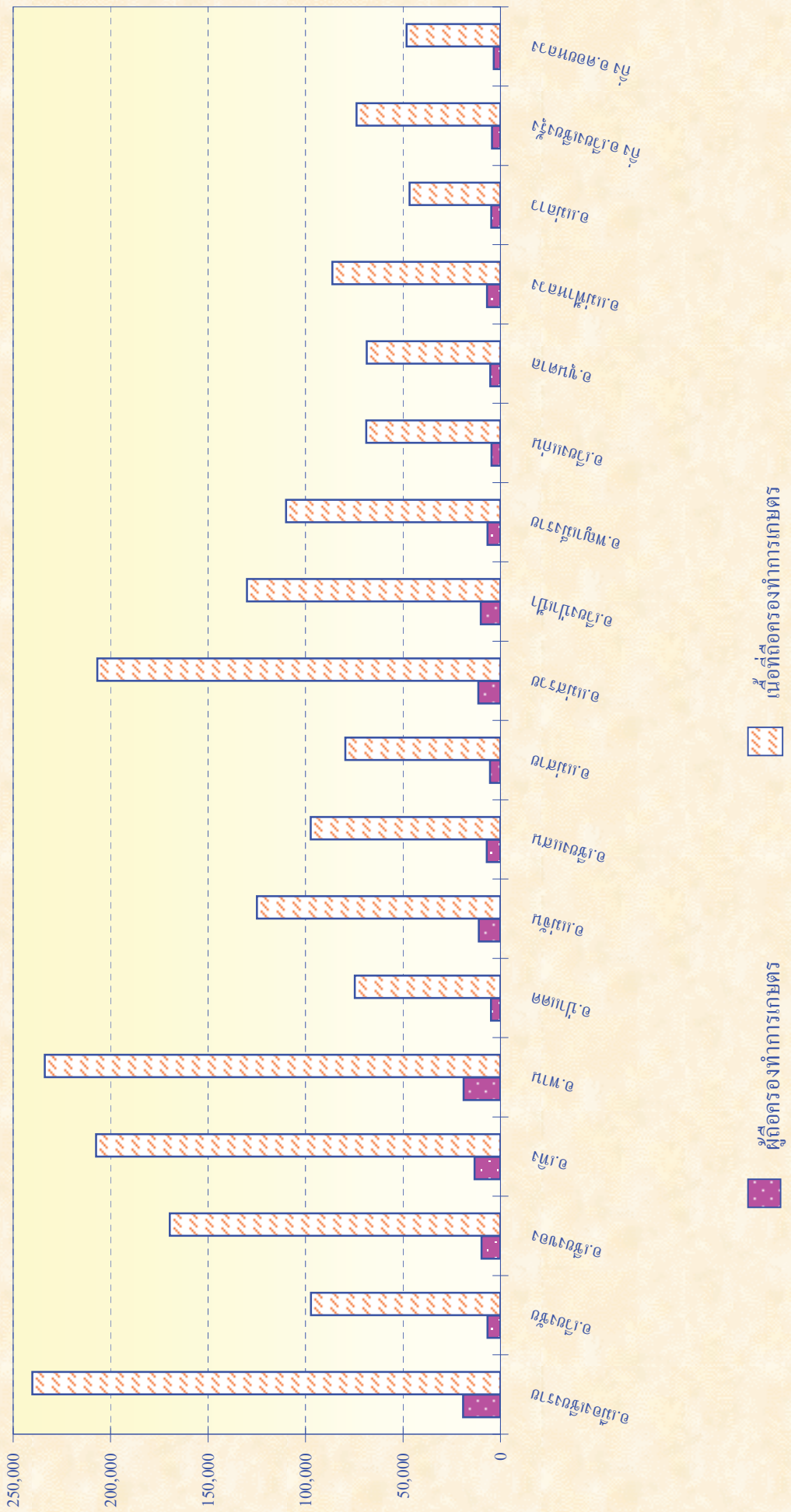
The National Statistical Office conducted the Fifth Agricultural Census in 2003 in order to collect the data on agricultural structure. The results obtained from the census are essential for both national and local policy-making, monitoring and evaluation of the agricultural development projects.

Preliminary report and advanced report of the 2003 Agricultural Census have been released. This report is one in the series of the final report in which the data by provinces, regions and the whole kingdom are presented.

National Statistical Office  
Ministry of Information and Communication Technology

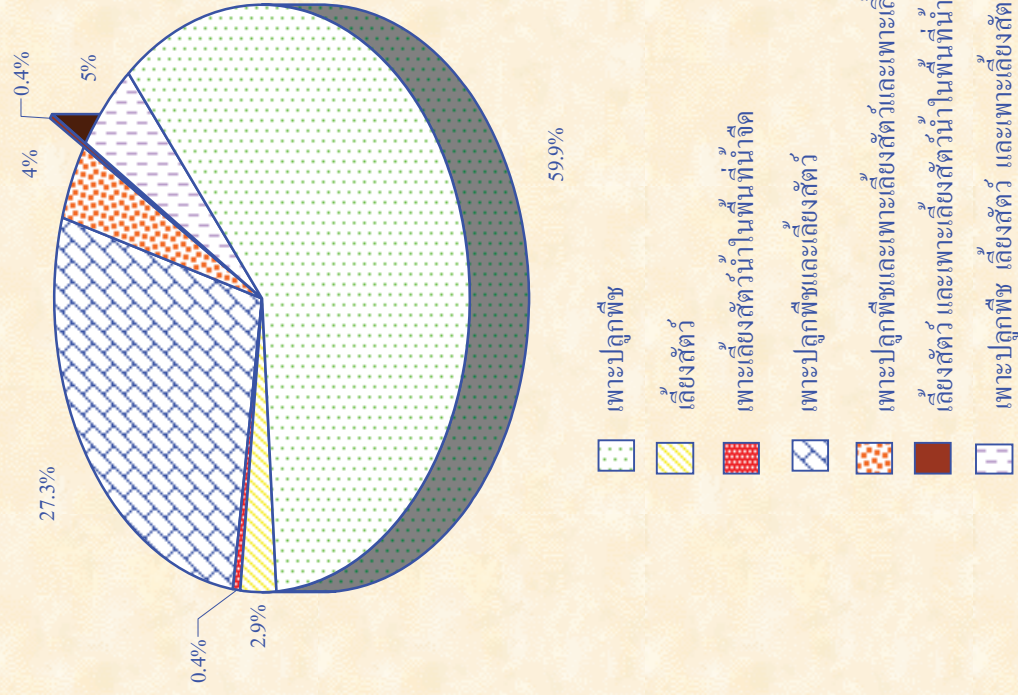
សេចក្តី

แผนภูมิ 1 จำนวนของผู้ถือครองและเนื้อที่ถือครองทำการเกษตร จำแนกรายอำเภอ

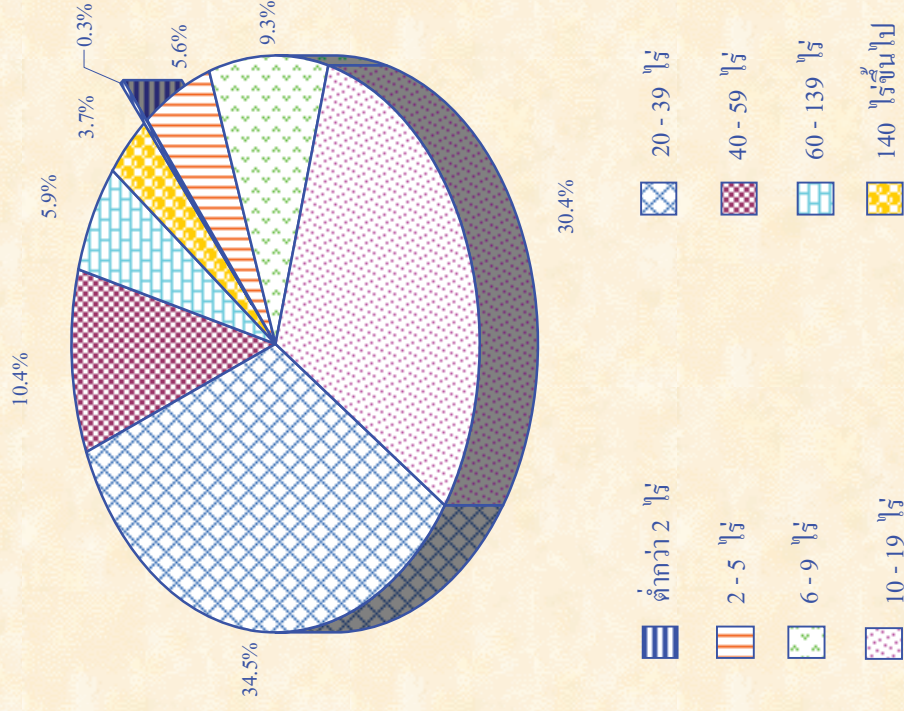


แผนภูมิ 2 อัตราร้อยละของผู้ถือครองทำการเกษตร จำแนกตามลักษณะการดำเนินงานและขนาดเนื้อที่ถือครองที่ดิน

จำแนกตามลักษณะการดำเนินงาน



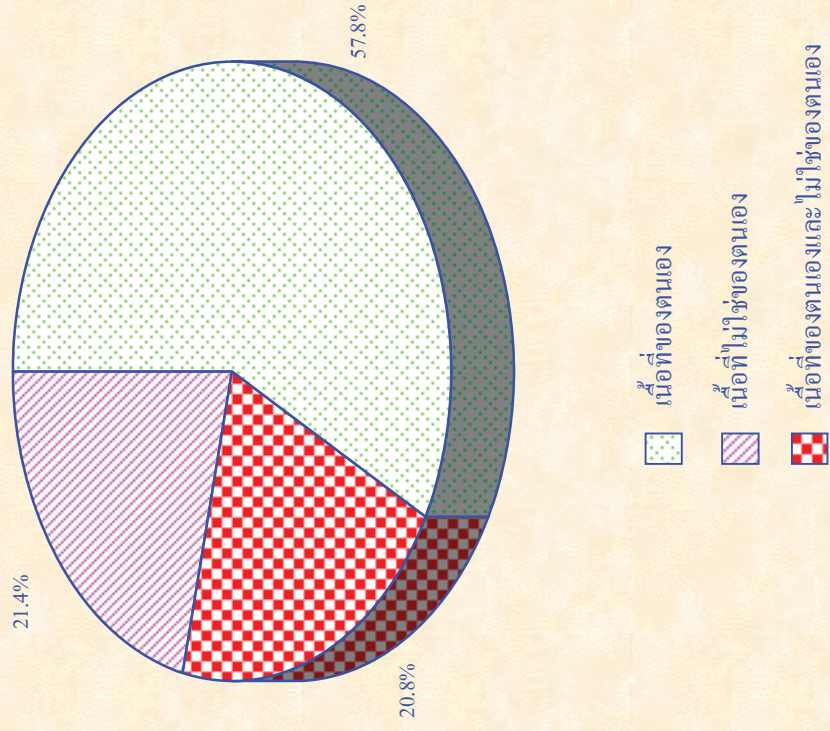
จำแนกตามขนาดเนื้อที่ถือครองที่ดิน (ไร่)



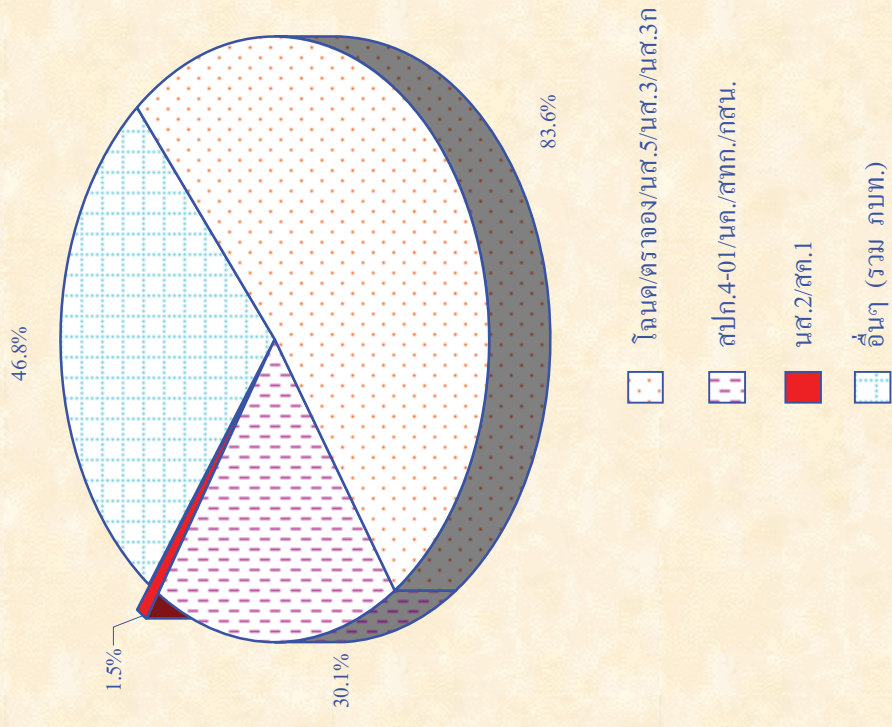


แผนภูมิ 3 อัตราร้อยละของจำนวนผู้ถือครองทำกาารเกษตร จำแนกตามลักษณะการถือครองที่ดินและเอกสารสิทธิ์

จำแนกตามลักษณะการถือครองที่ดิน



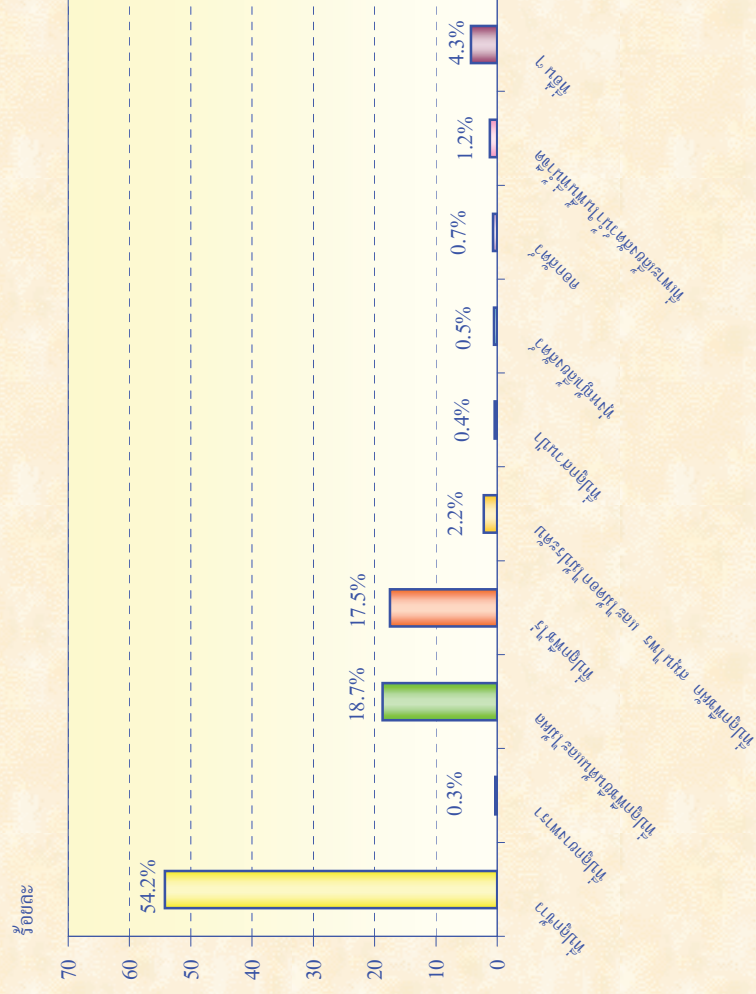
จำแนกตามเอกสารสิทธิ์<sup>1/</sup> (เฉพาะเนื้อที่ของตนเอง)



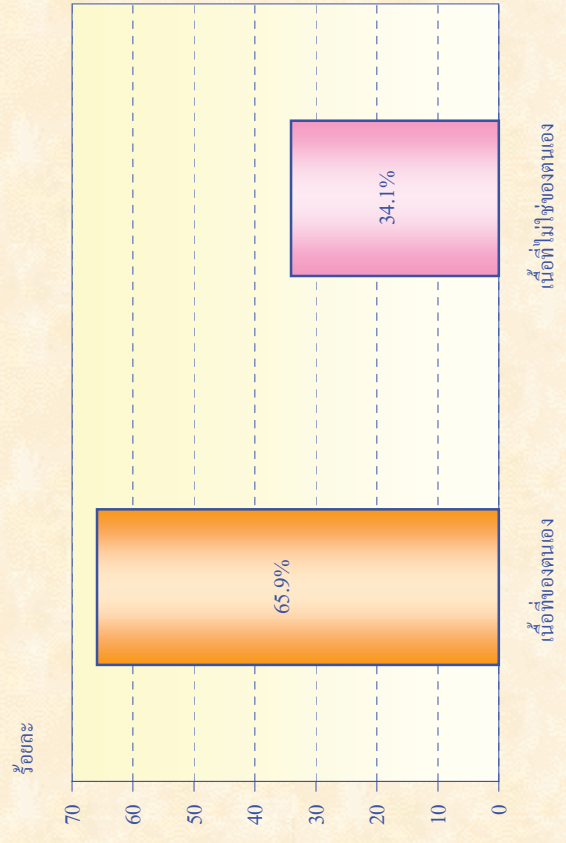
1/ ผู้ถือครอง 1 ราย อาจรายงานเอกสารสิทธิ์มากกว่า 1 ประเภท

## แผนภูมิ 4 อัตราร้อยละของเนื้อหาที่ถือครองทำการศึกษา จำนวนตามการใช้ประโยชน์ที่ดิน และลักษณะการถือครองที่ดิน

จำนวนตามการใช้ประโยชน์ที่ดิน

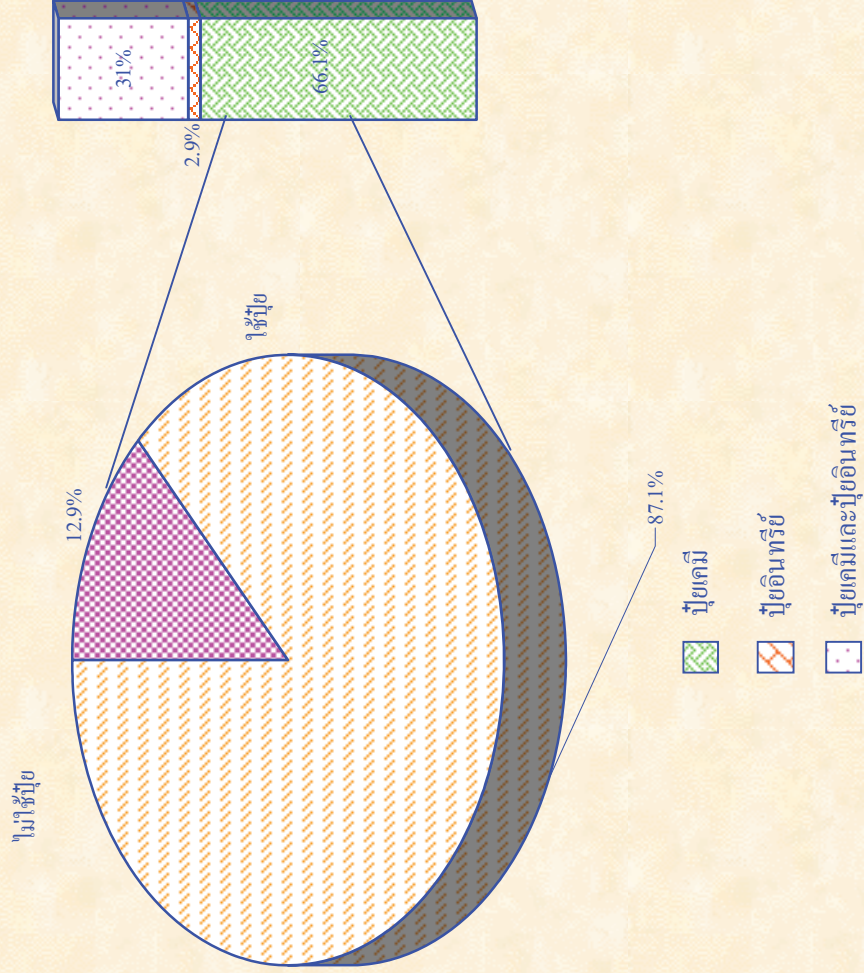


จำนวนตามลักษณะการถือครองที่ดิน

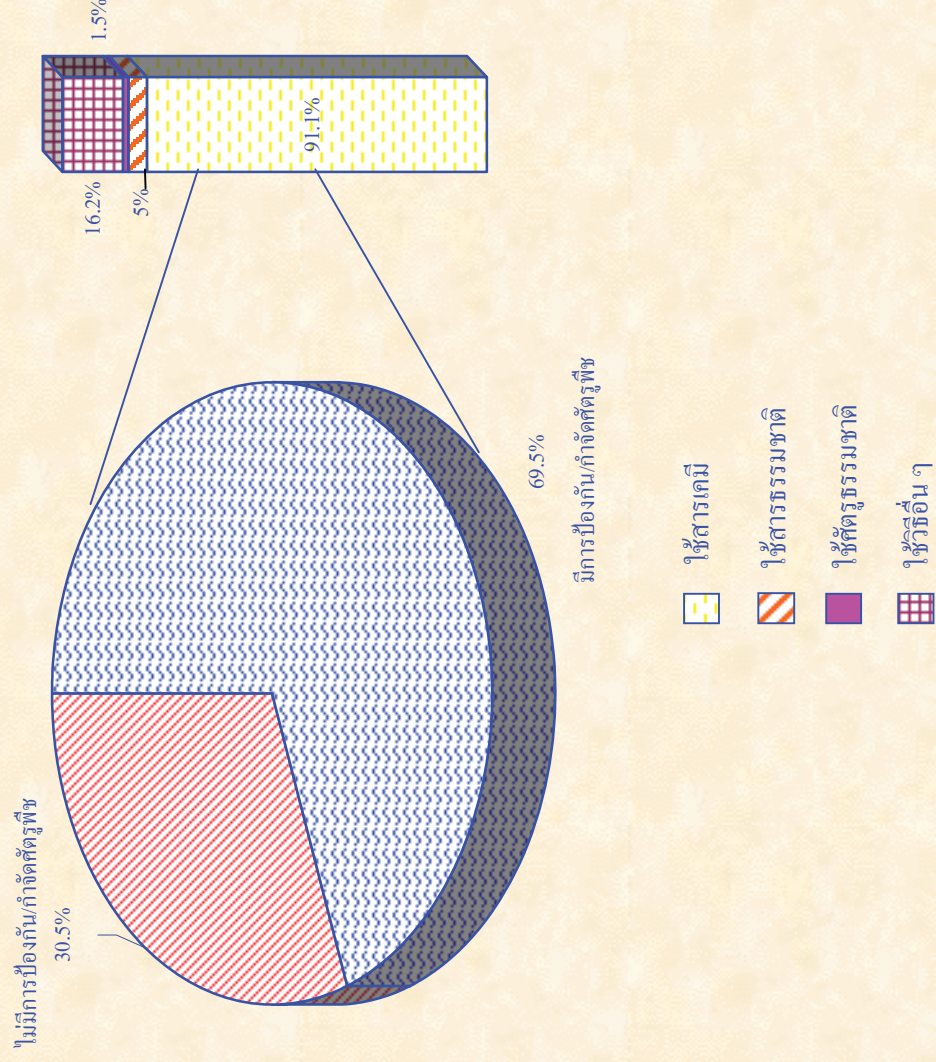


## แผนภูมิ 5 อัตราร้อยละของผู้ตอบที่ปลูกพืช จำนวนตามการใช้ปุ๋ยและการป้องกันกำจัดศัตรูพืช

จำนวนตามการใช้ปุ๋ย

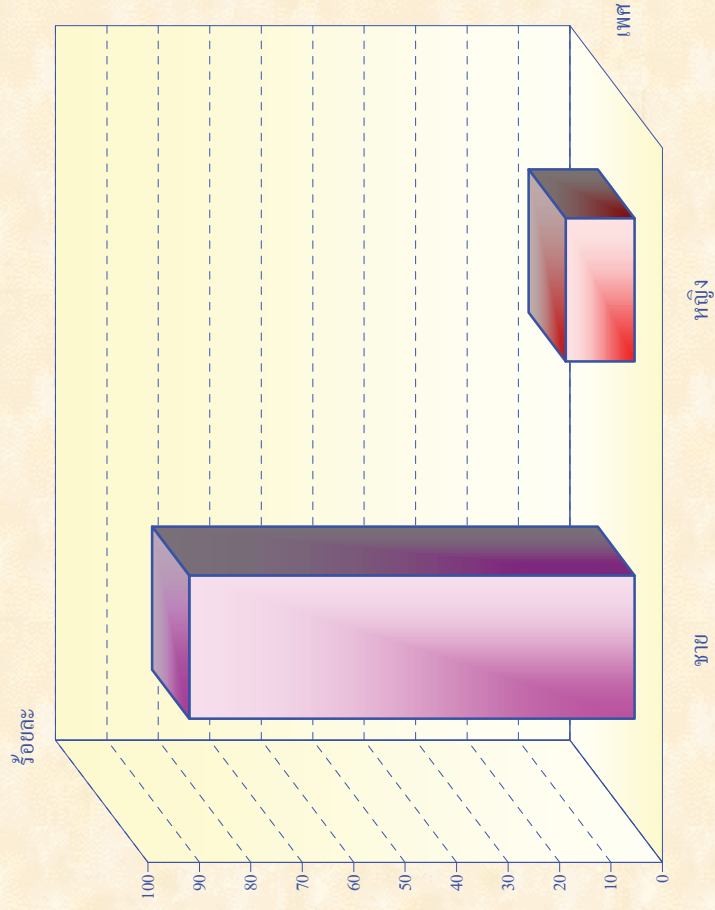


จำนวนตามการป้องกัน/กำจัดศัตรูพืช

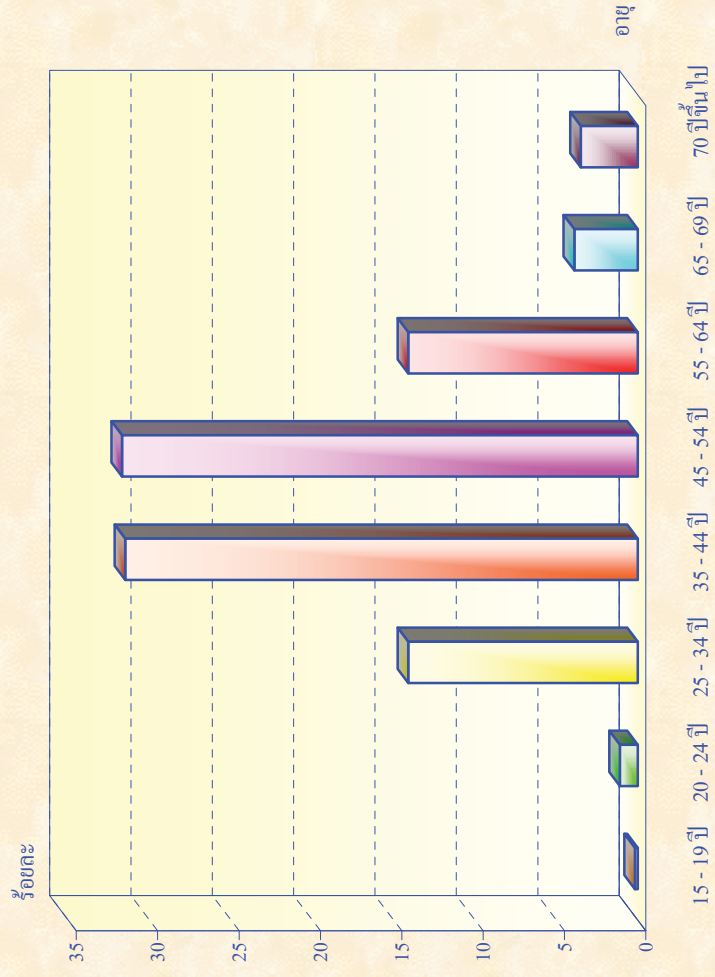


แผนภูมิ 6 อัตราร้อยละของจำนวนผู้ตอบการเกษตร จำแนกตามเพศและหมวดอายุ

จำแนกตามเพศ

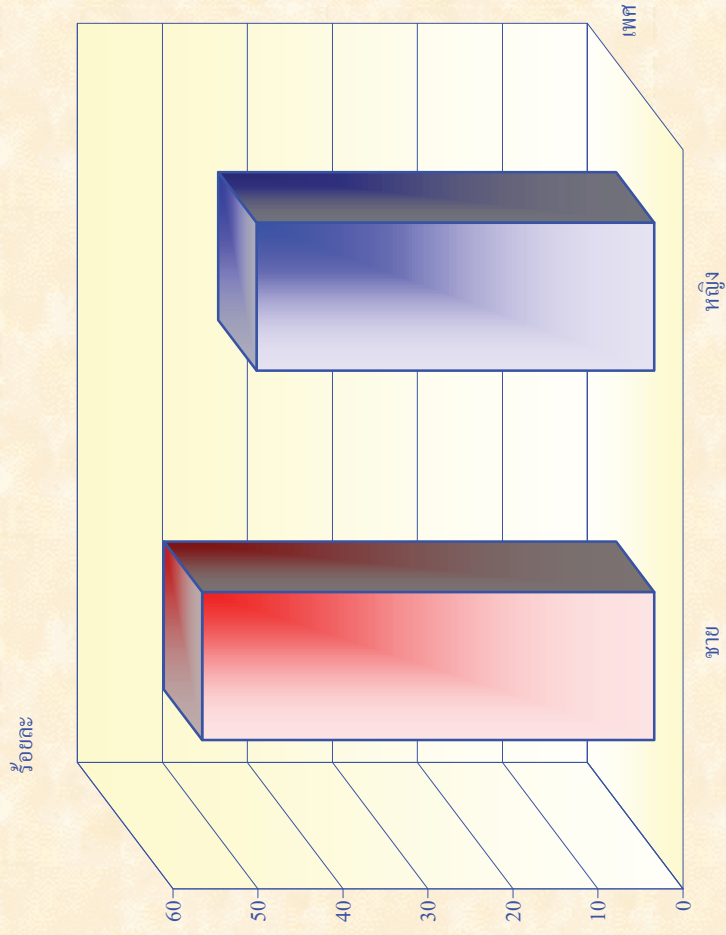


จำแนกตามหมวดอายุ

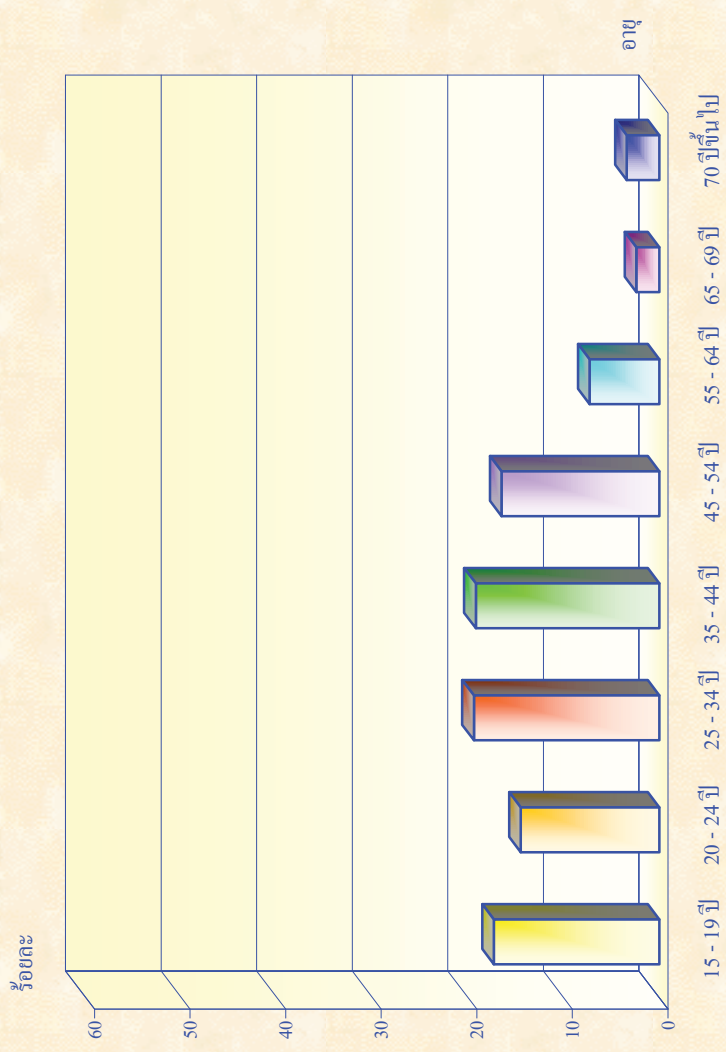


แผนภูมิ 7 อัตราร้อยละของจำนวนสมาชิกในครัวเรือนผู้ถือครองทำเกษตร จำนวนตามเพศและหมวดอายุ

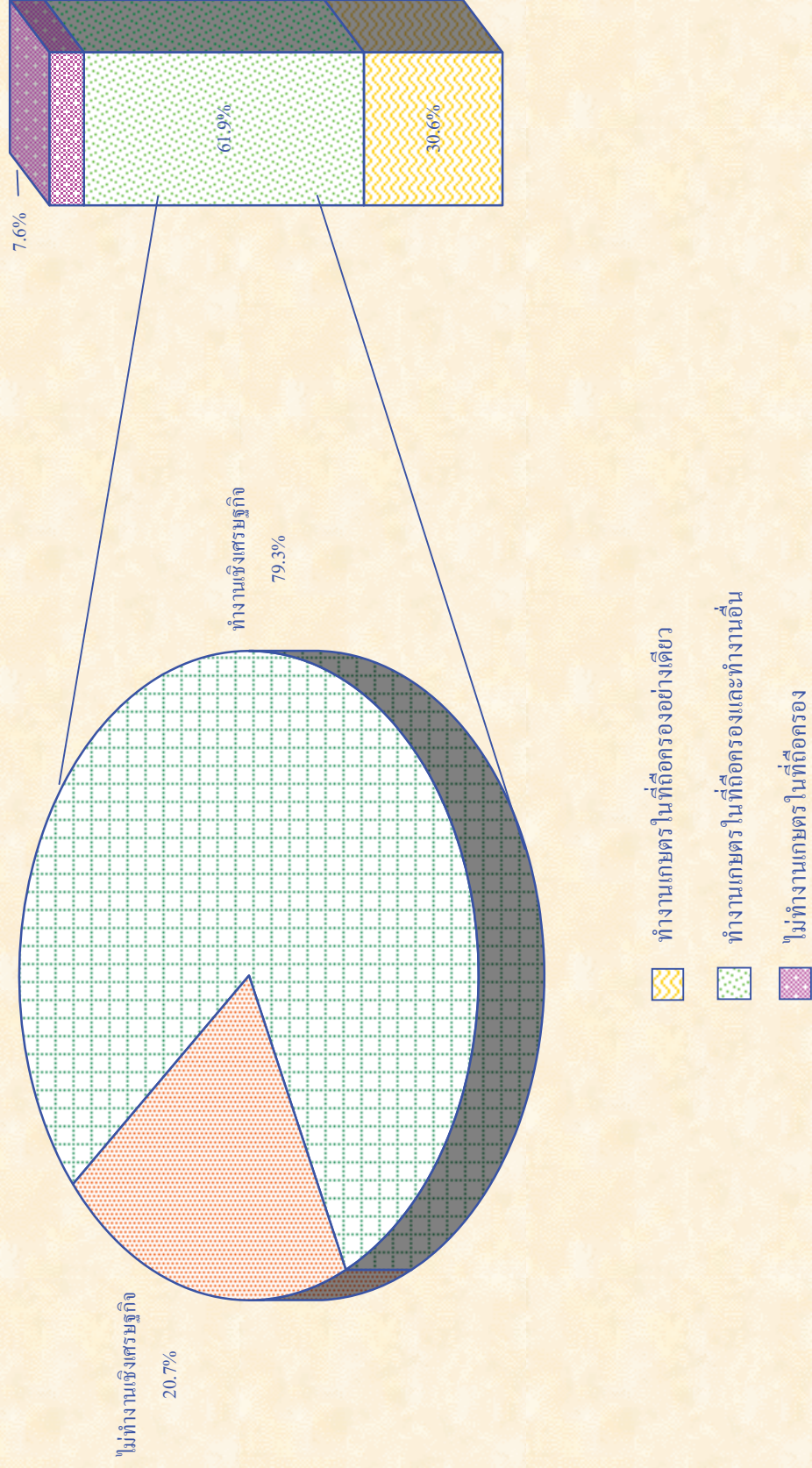
จำนวนตามเพศ



จำนวนตามหมวดอายุ

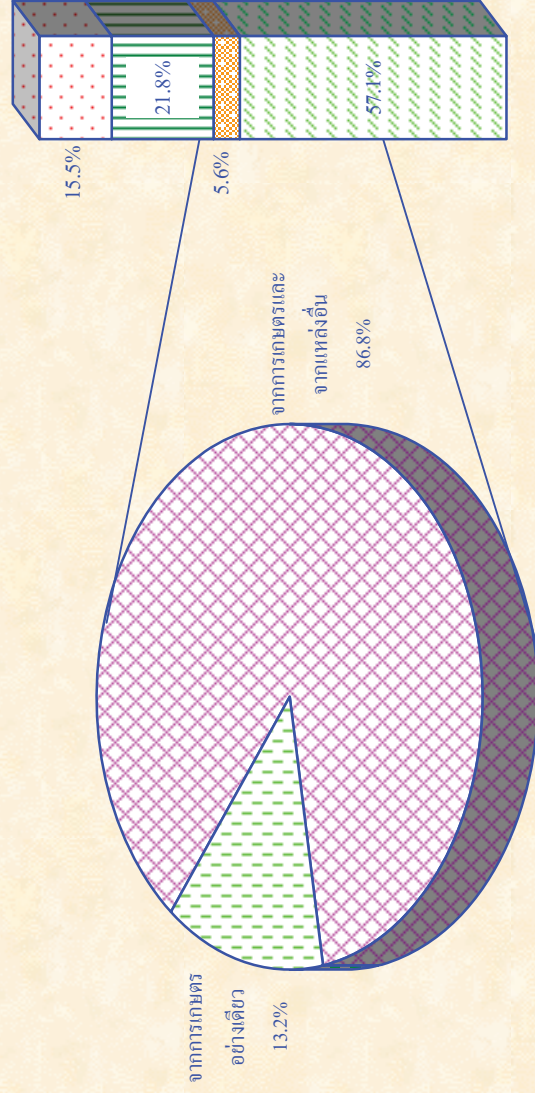






แผนภูมิ 8 อัตราร้อยละของจำนวนสมาชิกในครัวเรือนผู้เดือดร้อนจากการเกษตร จำแนกตามลักษณะการทำงาน



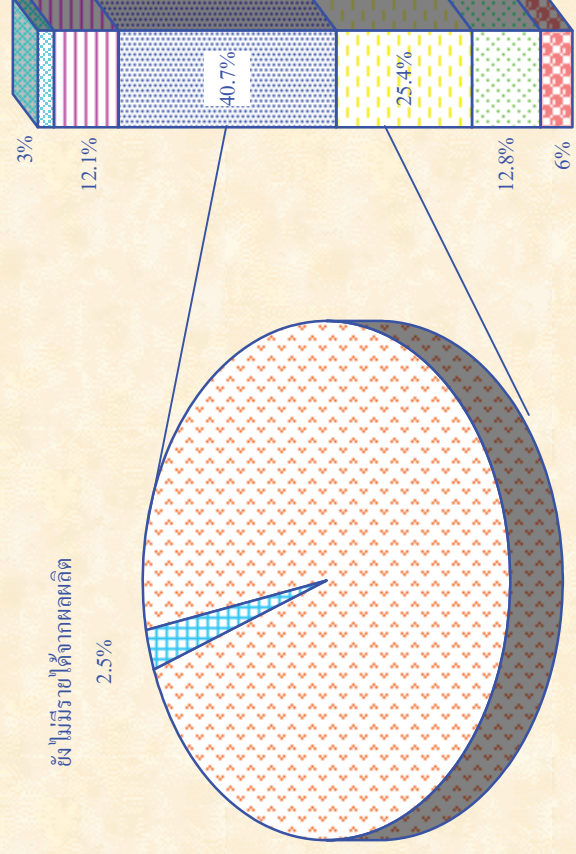
แผนภูมิ 9 อัตราร้อยละของจำนวนผู้ตอบข้อร้องทุกข์ต่อการเกษตร จำนวนตามแหล่งที่มาของรายได้ของครัวเรือน และตามรายได้จากผลผลิตทางการเกษตร

จำนวนตามแหล่งที่มาของรายได้ของครัวเรือน



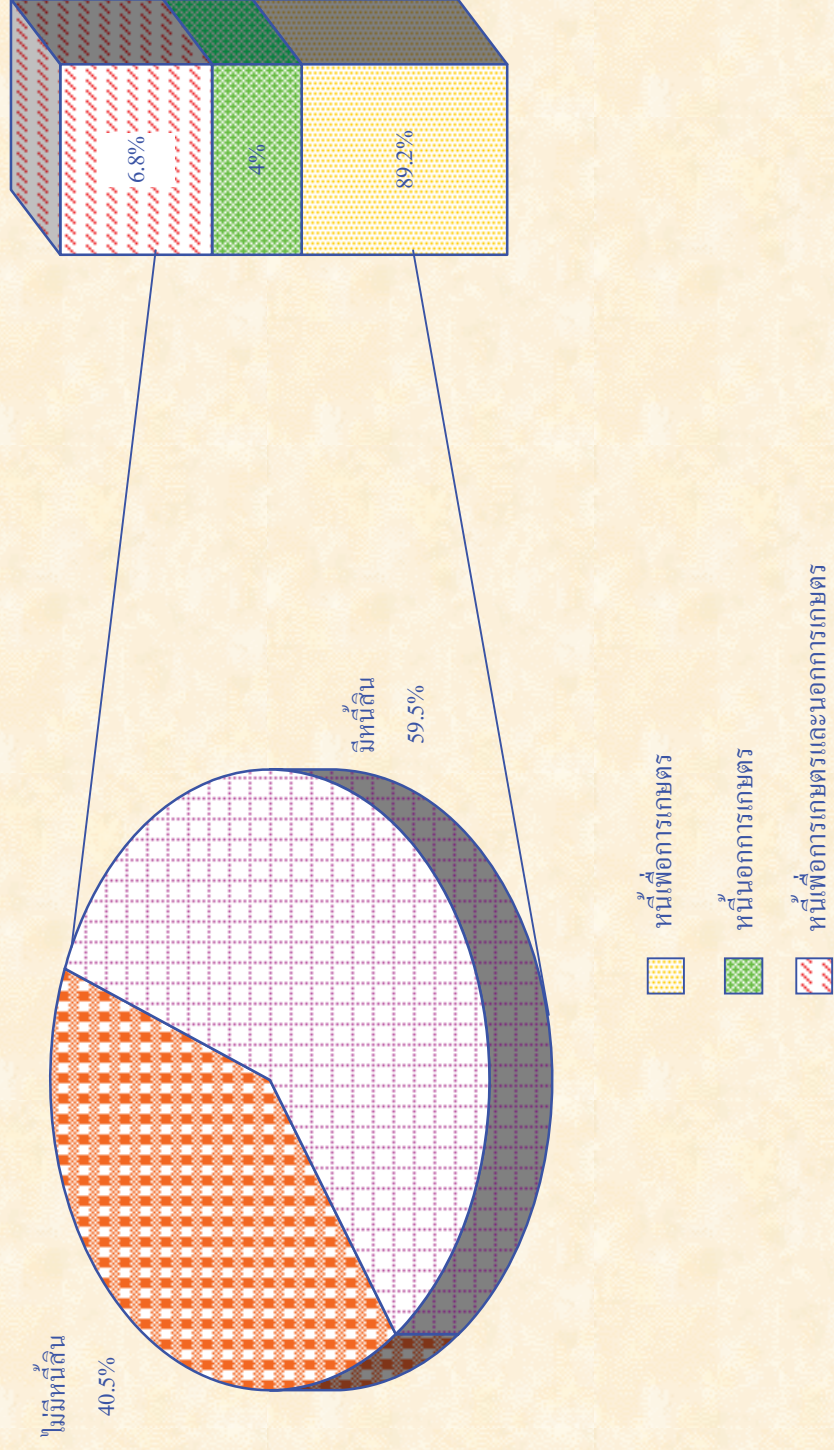
-  ส่วนใหญ่จากการเกษตร
-  ส่วนใหญ่จากการรับจ้างทำงาน
-  ส่วนใหญ่จากแหล่งอื่น
-  จากการเกษตรและแหล่งอื่นพอๆ กัน

จำนวนตามรายได้จากผลผลิตทางการเกษตร



-  ต่ำกว่า 5,001 บาท
-  5,001 - 10,000 บาท
-  10,001 - 20,000 บาท
-  20,001 - 50,000 บาท
-  50,001 - 100,000 บาท
-  100,001 บาทขึ้นไป

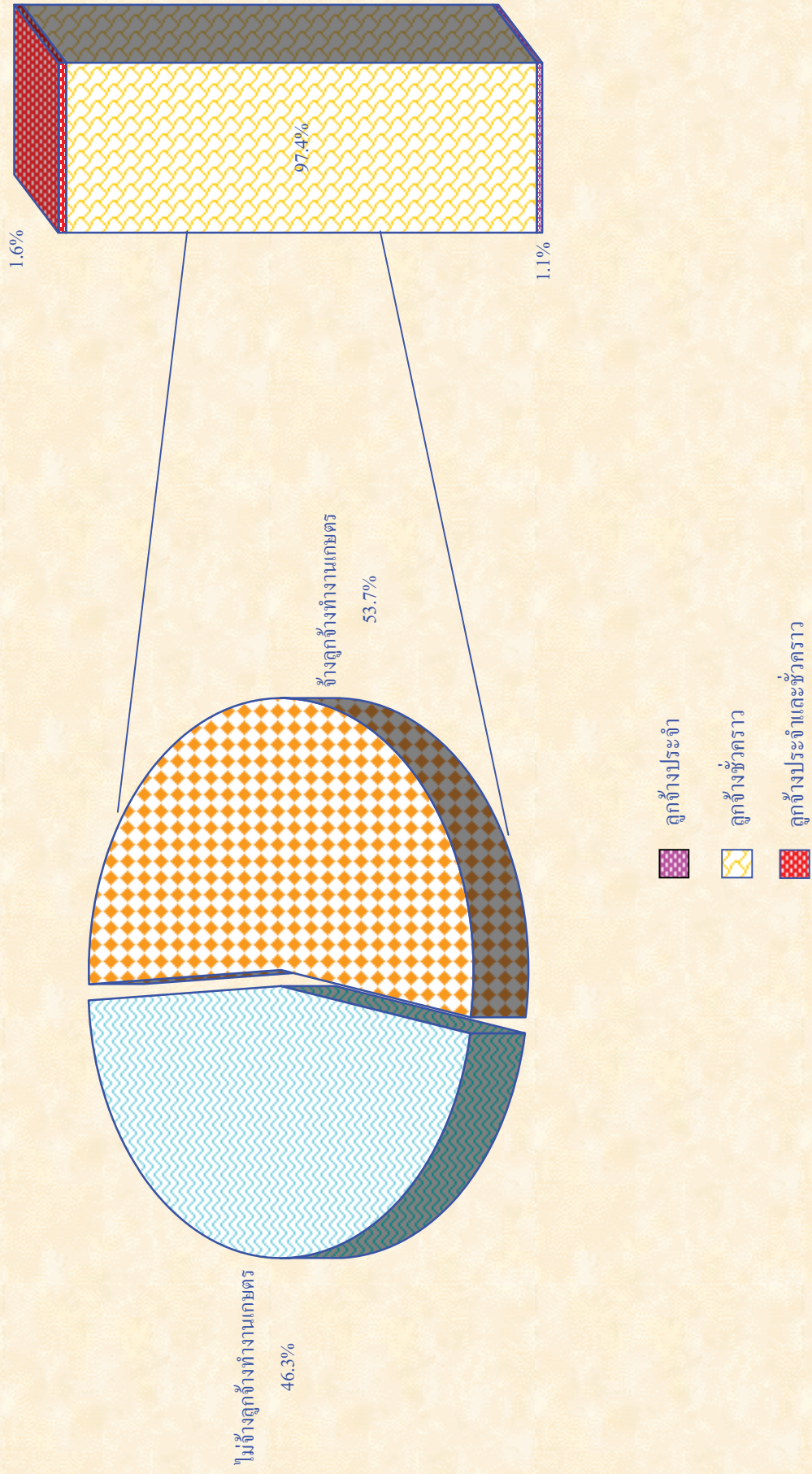
### แผนภูมิ 10 อัตราร้อยละของผู้ถือครองทำการเกษตร จำแนกตามชนิดที่ดินของครัวเรือน



หมายเหตุ : ผู้ที่มีหนี้เพื่อการเกษตรร้อยละ 89.2 มีจำนวนเงินที่เป็นหนี้เพื่อการเกษตรเฉลี่ยครัวเรือนละ 84,601 บาท



แผนภูมิ 11 อัตราร้อยละของผู้ตอบการทำรายการเกษตรกร จำแนกตามการจ้างลูกจ้างทำงานเกษตร



### 1.1 ความเป็นมา

ประเทศไทยมีการจัดทำสำมะโนการเกษตรมาแล้ว 4 ครั้ง ครั้งแรกเมื่อ พ.ศ. 2493 ครั้งที่สองเมื่อ พ.ศ. 2506 ครั้งที่สามเมื่อ พ.ศ. 2521 และครั้งที่สี่เมื่อ พ.ศ. 2536 ทั้งนี้เพื่อให้มีข้อมูลสถิติเกี่ยวกับโครงสร้างพื้นฐานทางการเกษตรในระดับพื้นที่ย่อย (ระดับหมู่บ้าน) เพื่อให้ประโยชน์ในการวางแผนพัฒนาด้านการเกษตรของท้องถิ่นและประเทศ และสามารถนำไปใช้ในการกำหนดนโยบาย ติดตาม และประเมินผลโครงการพัฒนาทางการเกษตรได้อย่างต่อเนื่อง และเพื่อให้สอดคล้องกับข้อเสนอแนะขององค์การอาหารและเกษตรแห่งสหประชาชาติ (FAO) ที่แนะนำให้ทุกประเทศจัดทำสำมะโนการเกษตรทุก 10 ปี สำนักงานสถิติแห่งชาติซึ่งมีอำนาจหน้าที่ตามพระราชบัญญัติสถิติ พ.ศ. 2508 ในการจัดทำโครงการสำมะโนทุกด้าน จึงได้จัดทำสำมะโนการเกษตรครั้งที่ 5 ขึ้นในปี 2546

### 1.2 วัตถุประสงค์

วัตถุประสงค์ของการจัดทำสำมะโนการเกษตร มีดังนี้

- 1) เพื่อเก็บรวบรวมข้อมูลโครงสร้างพื้นฐานทางการเกษตร ได้แก่ จำนวนผู้ถือครอง เนื้อที่ถือครองทำการเกษตร การใช้ประโยชน์ในที่ดินถือครอง การถือครองที่ดิน เนื้อที่เพาะปลูกพืช เนื้อที่เพาะเลี้ยงสัตว์น้ำในพื้นที่น้ำจืด จำนวนปศุสัตว์ การใช้ปุ๋ย การใช้เครื่องจักรเครื่องมือเพื่อการเกษตร และกำลังแรงงานที่ใช้ในการเกษตร เป็นต้น
- 2) เพื่อให้ได้ข้อมูลดังกล่าวในระดับพื้นที่ย่อย (ระดับหมู่บ้าน) สำหรับใช้ประกอบการวางแผนพัฒนาท้องถิ่นและประเทศต่อไป
- 3) เพื่อนำข้อมูลที่ได้มาใช้เป็นกรอบในการเลือกตัวอย่าง สำหรับการสำรวจในรายละเอียดเกี่ยวกับการเกษตรต่อไป
- 4) เพื่อวัดการเปลี่ยนแปลงของโครงสร้างพื้นฐานทางการเกษตร ในรอบ 10 ปีที่ผ่านมา

### 1.3 ขอบข่าย

**การทำการเกษตร** หมายถึง การเพาะปลูกพืช การเลี้ยงสัตว์ และการเพาะเลี้ยงสัตว์น้ำในพื้นที่น้ำจืด โดยมีวัตถุประสงค์เพื่อขาย ดังต่อไปนี้

1) การเพาะปลูกพืช ได้แก่ ข้าว ยางพารา พืชยืนต้น/ไม้ผลและสวนป่า พืชไร่ พืชผัก/สมุนไพรและไม้ดอกไม้ประดับ พืชหญ้าเลี้ยงสัตว์ การเพาะชำพันธุ์ไม้ การเพาะเห็ดและการเพาะเชื้อเห็ด (รวม การเพาะปลูกข้าวเพื่อบริโภค)

2) การเลี้ยงสัตว์ (รวมการเพาะพันธุ์สัตว์) ได้แก่

- การเลี้ยงปศุสัตว์บางชนิด คือ วัว ควาย หมู แพะ แกะ กวาง ไก่ เป็ด นกกระจอกเทศ
- การเลี้ยงสัตว์อื่น คือ จิ้งหรีด ผึ้ง ไหม และครั่ง

(รวม การเลี้ยงวัว/ควายเพื่อใช้งานเกษตร)

3) การเพาะเลี้ยงสัตว์น้ำในพื้นที่น้ำจืด (รวมการเพาะพันธุ์สัตว์น้ำ) ได้แก่ สัตว์น้ำจืดจำพวกปลา กุ้ง และสัตว์น้ำอื่น ๆ เช่น กบ ตะพาบน้ำ จระเข้ น้ำจืด และปลาสวยงาม เป็นต้น

(รวม สัตว์น้ำกร่อยที่นำมาเลี้ยงในพื้นที่น้ำจืดด้วย เช่น กุ้งกุลาดำ ปลากะพง เป็นต้น)

- ไม่รวม**
- 1) การทำการเกษตรเพื่อการศึกษา ทดลอง การแข่งขัน การกีฬา การพักผ่อนหย่อนใจ
  - 2) การบริการทางการเกษตร เช่น การรับจ้างไถด้วยรถแทรกเตอร์ รับจ้างขุดบ่อ รับจ้างปักไข่ รับจ้างผสมพันธุ์สัตว์ เป็นต้น

## 1.4 คຸ້ມรวม

สຳມະโนการเกษตร พ.ศ. 2546 คຸ້มรวมผู้ถือครองทำการเกษตรทุกคนในทุกท้องที่ทั่วประเทศ ทั้งในเขตเทศบาลและนอกเขตเทศบาล

## 1.5 การเก็บรวบรวมข้อมูล

การเก็บรวบรวมข้อมูลดำเนินการพร้อมกันทั่วประเทศ ระหว่างวันที่ 13 พฤษภาคม - 10 มิถุนายน 2546 โดยการส่งเจ้าหน้าที่ประมาณ 30,000 คน ซึ่งประกอบด้วยอาสาสมัครสาธารณสุขหมู่บ้าน จำนวน 25,000 คน (เป็นผู้เก็บรวบรวมข้อมูล) และเจ้าหน้าที่ส่งเสริมการเกษตรประจำตำบล จำนวน 5,000 คน (เป็นเจ้าหน้าที่วิชาการ) ออกไปสัมภาษณ์หัวหน้าครัวเรือนทุกครัวเรือน เพื่อหาผู้ถือครองทำการเกษตรด้วยแบบนับจุด (สก.1) และสัมภาษณ์ผู้ถือครองทำการเกษตรทุกราย เพื่อเก็บรวบรวมข้อมูลพื้นฐานเกี่ยวกับการประกอบการเกษตรด้วยแบบแจงนับ (สก.2) ต่อไปทันที

สຳหรับการเก็บรวบรวมข้อมูลของโครงการนี้ได้ใช้วิธี "Closed Segment Concept" ในระดับจังหวัด กล่าวคือ ผู้ถือครองทำการเกษตรจะถูกนับรวมในจังหวัดที่มีการทำการเกษตรเท่านั้น

## 1.6 คำนิยาม

### 1. ผู้ถือครองทำการเกษตร

หมายถึง บุคคลธรรมดาหรือนิติบุคคลซึ่งควบคุม จัดการ และมีอำนาจตัดสินใจ เกี่ยวกับการทำการเกษตรในที่ดินถือครอง และเป็นผู้รับผิดชอบทั้งทางด้านเทคนิคและการเงิน

- 1) อาจดำเนินงานเอง หรือมอบให้ผู้จัดการ หรือผู้ที่ได้รับมอบหมาย ดำเนินงานหรือดูแลแทนก็ได้
- 2) เป็นผู้ทำการเกษตรในวันที่ 1 พฤษภาคม 2546
- 3) เป็นเจ้าของที่ดินที่ใช้ทำการเกษตร เป็นผู้เช่า หรือทำการเกษตรในที่ดินของผู้อื่นหรือในที่สาธารณะ/ป่าสงวนโดยไม่คำนึงถึงว่าจะได้รับความยินยอมหรือถูกต้องตามกฎหมายหรือไม่
- 4) มีที่ดินที่ใช้ทำการเกษตรผืนเดียวหรือหลายผืน ที่ดินดังกล่าวอาจอยู่แห่งเดียวกัน หรืออยู่แยกกันในเขตท้องที่ใดก็ได้ แต่ที่ดินทุกผืนจะต้องอยู่ภายในเขตจังหวัดเดียวกัน ซึ่ง
  - (1) ที่ดินแต่ละผืนอาจจะใช้ทั้งหมดหรือเพียงบางส่วน เพื่อการผลิตทางการเกษตรก็ได้
  - (2) ที่ดินแต่ละผืนอาจมีเนื้อที่เพียงเล็กน้อย เช่น คอกสัตว์ ที่เพาะเห็ด ที่เลี้ยงกล้วยไม้ หรือบ่อเลี้ยงปลาน้ำจืด เป็นต้น
- 5) การดำเนินงานต้องอยู่ภายใต้การบริหารหรือการจัดการอันเดียวกัน ซึ่งอาจดำเนินการโดยครัวเรือนเดียว หรือบุคคลตั้งแต่ 2 คนขึ้นไปที่อยู่ต่างครัวเรือนกัน/ครัวเรือนตั้งแต่ 2 ครัวเรือนขึ้นไป หรือบริษัท/ห้างหุ้นส่วนนิติบุคคล หรือหน่วยงานของรัฐ หรือดำเนินงานในลักษณะอื่น ๆ เช่น กลุ่มเกษตรกร เป็นต้น

### 2. เนื้อที่ถือครองทำการเกษตร

หมายถึง เนื้อที่รวมของที่ดินทุกผืนภายในจังหวัดที่ผู้ถือครองถือครองอยู่และใช้ทำการเกษตร ซึ่งที่ดินดังกล่าวผู้ถือครองอาจเป็นเจ้าของ เช่า หรือทำฟรีในที่สาธารณะ/ป่าสงวน/ที่ของผู้อื่น ก็ได้

ที่ดินที่ใช้ทำการเกษตรผืนใด มีบริเวณลานในไร่ นา ยุ้งฉาง โรงเก็บเครื่องมือเครื่องใช้ บ้าน และบริเวณบ้าน ป่า คับบ่อ ฯลฯ อยู่ด้วย ให้รวมเนื้อที่ดังกล่าวเข้าไปด้วย

**รวม** ที่ดินทั้งผืนที่เคยใช้ทำการเกษตร แต่พักทิ้งไว้ ไม่มีการปลูกพืช เลี้ยงสัตว์ และเพาะเลี้ยงสัตว์น้ำในพื้นที่น้ำจืด ตั้งแต่ 1 ปีขึ้นไปแต่ไม่ถึง 5 ปี

**ไม่รวม** ที่ดินทั้งผืน ซึ่งมีลักษณะดังต่อไปนี้

- 1) ให้ผู้อื่นเช่าหรือยอมให้ผู้อื่นทำประโยชน์โดยไม่คิดค่าเช่า
- 2) เคยใช้ทำการเกษตร แต่พักทิ้งตั้งแต่ 5 ปีขึ้นไป
- 3) เป็นที่ปลูกบ้าน สิ่งปลูกสร้าง และ ป่าขึ้นเองตามธรรมชาติ

### 3. วันสำมะโน

หมายถึง วันที่ 1 พฤษภาคม 2546

## บทที่ 2

### ระเบียบวิธีการทำสำมะโนและการประมวลผล

#### 2.1 ระเบียบวิธีการทำสำมะโนการเกษตร พ.ศ. 2546

การทำสำมะโนการเกษตร พ.ศ. 2546 ใช้ระเบียบวิธีที่เรียกว่าการแจงนับโดยครบถ้วนรวมกับการแจงนับโดยวิธีตัวอย่าง (Complete and Sample enumeration) โดยแบ่งข้อถามที่ใช้สัมภาษณ์ผู้ถือครองทำการเกษตรออกเป็น 2 ส่วน ส่วนที่ 1 เป็นข้อถามเกี่ยวกับข้อมูลโครงสร้างพื้นฐานหลักทางการเกษตร ใช้สัมภาษณ์ผู้ถือครองทำการเกษตรทุกคน สำหรับส่วนที่ 2 เป็นข้อถามเกี่ยวกับข้อมูลโครงสร้างทางการเกษตรอื่น ๆ ใช้สัมภาษณ์ผู้ถือครองทำการเกษตรตัวอย่างร้อยละ 25 โดยสุ่มตัวอย่างด้วยวิธีการสุ่มแบบมีระบบจากผู้ถือครองทำการเกษตรในแต่ละเขตสำมะโน

#### 2.2 ข้อมูลที่เก็บรวบรวม

ข้อมูลเกี่ยวกับการทำการเกษตรของผู้ถือครอง ที่เก็บรวบรวม มีดังนี้

- 1) ลักษณะการดำเนินงานและสถานภาพของผู้ถือครอง
- 2) เนื้อที่ถือครองทำการเกษตร จำแนกตามการใช้ประโยชน์ การถือครองและเอกสารสิทธิ์
- 3) ปศุสัตว์และสัตว์อื่น
- 4) ข้าว
- 5) ยางพารา
- 6) พืชยืนต้น ไม้ผล และสวนป่า
- 7) พืชไร่
- 8) พืชผัก สมุนไพร และไม้ดอกไม้ประดับ
- 9) การเพาะเลี้ยงสัตว์น้ำในพื้นที่น้ำจืด
- 10) ปุ๋ยและการป้องกันกำจัดศัตรูพืช
- 11) ลูกจ้างทำงานเกษตร
- 12) เครื่องจักร เครื่องมือ แรงงานสัตว์ และอุปกรณ์การขนส่งเพื่อการเกษตร
- 13) สมาชิกในครัวเรือนผู้ถือครองและลักษณะการทำงาน
- 14) การศึกษาและการเป็นสมาชิกองค์กรด้านการเกษตรของผู้ถือครอง
- 15) รายได้และหนี้สินทางการเกษตรของครัวเรือนผู้ถือครอง

หมายเหตุ ; ข้อ 1) - 9) เป็นข้อมูลพื้นฐานหลักทางการเกษตร

ข้อ 10) - 15) เป็นข้อมูลโครงสร้างทางการเกษตรอื่น

## 2.3 การประมวลผล

แบบสอบถามที่บันทึกข้อมูลเรียบร้อยแล้วและผ่านการตรวจสอบขั้นแรกจากงานสนามแล้ว จะถูกทำการบรรณาธิกรและลงรหัสโดยเจ้าหน้าที่สถิติประจำจังหวัด โดยจะตรวจสอบความถูกต้อง ครบถ้วน และความแม่นยำของข้อมูลทุกรายการอย่างละเอียด พร้อมทั้งลงรหัสรายการต่าง ๆ ก่อนส่งเข้าส่วนกลาง เพื่อทำการบันทึกข้อมูลโดยการ Scan ข้อมูลด้วยระบบ ICR (Intelligent Character Recognition) และ จะตรวจสอบข้อมูลด้วยเครื่องคอมพิวเตอร์อีกครั้งหนึ่ง เพื่อให้แน่ใจว่าข้อมูลนั้นถูกต้อง ครบถ้วน และแม่นยำทุกรายการ หลังจากนั้นจะประมวลผลในรูปแบบตาราง เพื่อจัดทำเป็นรายงานผลในระดับจังหวัด ภาค และทั่วราชอาณาจักร ต่อไป

สำหรับข้อมูลระดับพื้นที่ย่อยต่ำสุดถึงระดับหมู่บ้าน ผู้สนใจสามารถขอได้ที่สำนักงานสถิติแห่งชาติ

## 2.4 การสำรวจภายหลังการแจงนับ

หลังจากเสร็จสิ้นการปฏิบัติงานสนามในเดือน มิถุนายน 2546 แล้ว สำนักงานสถิติแห่งชาติ ได้ทำการสำรวจภายหลังการแจงนับ (Post Enumeration Survey) ขึ้น โดยใช้เจ้าหน้าที่ของสำนักงานสถิติแห่งชาติเป็นผู้ปฏิบัติงานสนามในเดือนกรกฎาคม 2546 ทำการสำรวจในเขตสำมะโนตัวอย่าง ประมาณร้อยละ 4 ของจำนวนเขตสำมะโนทั้งสิ้น เพื่อประเมินผลความคลาดเคลื่อนของข้อมูลสำมะโน การเกษตร

### บทที่ 3

## สรุปผลสำมะโน

#### 1. จำนวนผู้ถือครองและเนื้อที่ถือครองทำการเกษตร รายอำเภอ

จากสำมะโนการเกษตร พ.ศ. 2546 พบว่า จังหวัดเชียงรายมีผู้ถือครองทำการเกษตรทั้งสิ้น 153,605 ราย ซึ่งในจำนวนนี้ร้อยละ 12.5 เป็นผู้ถือครองทำการเกษตรที่อยู่ในอำเภอเมืองเชียงรายมากที่สุด แต่ก็ใกล้เคียงอำเภอพาน ที่เป็นอันดับรองลงมาร้อยละ 12.3 สำหรับกิ่งอำเภอดอยหลวงมีผู้ถือครองทำการเกษตรน้อยที่สุดคือ ร้อยละ 2.3

จังหวัดเชียงรายมีเนื้อที่ถือครองทำการเกษตร 2,164,105 ไร่ คิดเป็นร้อยละ 29.6 ของเนื้อที่ทั้งจังหวัด<sup>1/</sup> อำเภอพานมีเนื้อที่ถือครองทำการเกษตรมากที่สุด คือ 240,149 ไร่ หรือร้อยละ 11.1 รองลงมาคืออำเภอพาน อำเภอเทิง และอำเภอแม่สรวย คือร้อยละ 10.8 9.6 และ 9.6 ตามลำดับ เมื่อพิจารณาเนื้อที่ถือครองโดยเฉลี่ย พบว่า ผู้ถือครองทำการเกษตรของจังหวัดเชียงรายมีเนื้อที่ถือครองทำการเกษตรโดยเฉลี่ย 14.1 ไร่ โดยมีแนวโน้มเพิ่มขึ้นเมื่อเทียบกับปี 2541 เฉลี่ย 13.4 ไร่ แต่ก็ยังต่ำกว่าปี 2536 ซึ่งมีเนื้อที่ถือครองเฉลี่ย 17.8 ไร่<sup>2/</sup> เมื่อพิจารณาผู้ถือครองทำการเกษตรในระดับอำเภอแล้ว ปรากฏว่าอำเภอแม่สรวยมีเนื้อที่ถือครองเฉลี่ยสูงสุดคือ 18.1 ไร่ และผู้ถือครองทำการเกษตรในอำเภอแม่ลาว มีเนื้อที่ถือครองเฉลี่ยต่ำสุดคือ 9.8 ไร่ (ตาราง 1)



ตาราง 1 จำนวนผู้ถือครองและเนื้อที่ถือครองทำการเกษตร รายอำเภอ

อำเภอ	ผู้ถือครองทำการเกษตร		เนื้อที่ถือครองทำการเกษตร		เนื้อที่ถือครอง โดยเฉลี่ย (ไร่)
	จำนวน	ร้อยละ	เนื้อที่ (ไร่)	ร้อยละ	
รวม	153,605	100.0	2,164,105	100.0	14.1
เมืองเชียงราย	19,207	12.5	240,149	11.1	12.5
เวียงชัย	6,587	4.3	97,230	4.5	14.8
เชียงของ	9,761	6.4	169,599	7.8	17.4
เทิง	13,287	8.7	207,486	9.6	15.6
พาน	18,883	12.3	233,765	10.8	12.4
ป่าแดด	4,836	3.1	74,777	3.5	15.5
แม่จัน	11,122	7.2	124,904	5.8	11.2
เชียงแสน	7,033	4.6	97,385	4.5	13.8
แม่สาย	5,417	3.5	79,649	3.7	14.7
แม่สรวย	11,400	7.4	206,793	9.6	18.1
เวียงป่าเป้า	10,112	6.6	129,995	6.0	12.9
พญาเม็งราย	6,691	4.4	110,016	5.1	16.4
เวียงแก่น	4,558	3.0	68,814	3.2	15.1
ขุนตาล	5,280	3.4	68,596	3.2	13.0
แม่ฟ้าหลวง	6,885	4.5	86,198	4.0	12.5
แม่ลาว	4,762	3.1	46,649	2.2	9.8
กิ่งอำเภอเวียงเชียงรุ้ง	4,317	2.8	73,893	3.4	17.1
กิ่ง อ.ดอยหลวง	3,467	2.3	48,207	2.2	13.9

<sup>1/</sup> เนื้อที่ทั้งจังหวัดเชียงราย : ไร่ (7,298,981)

<sup>2/</sup> สำนะโนการเกษตร พ.ศ. 2536 และสำรวจการเปลี่ยนแปลงทางการเกษตร พ.ศ. 2541 (สำนักงานสถิติแห่งชาติ)

## 2. ลักษณะที่สำคัญของผู้ถือครองทำการเกษตร

### 2.1 ลักษณะการดำเนินงานและขนาดเนื้อที่ถือครองทำการเกษตร

ผู้ถือครองทำการเกษตรในจังหวัดเชียงรายส่วนใหญ่ ร้อยละ 96.2 ทำการเกษตรโดยการปลูกพืชเป็นหลัก ซึ่งอาจจะเป็นการปลูกพืชอย่างเดียว หรือปลูกพืชร่วมกับการทำการเกษตรในลักษณะอื่นด้วย โดยผู้ถือครองที่ปลูกพืชอย่างเดียวมีถึงร้อยละ 59.9 รองลงมาคือ ปลูกพืชร่วมกับเลี้ยงสัตว์ ร้อยละ 27.3 สำหรับการทำการเกษตรในลักษณะอื่น ๆ เช่น เลี้ยงสัตว์อย่างเดียว ร้อยละ 2.9 ส่วนการเลี้ยงสัตว์และเพาะเลี้ยงสัตว์น้ำในพื้นที่น้ำจืดอย่างเดียว หรือการทำกิจกรรมทั้งสองอย่างร่วมกัน มีน้อยมาก ร้อยละ 0.4

เมื่อพิจารณาถึงขนาดเนื้อที่ถือครองทำการเกษตร พบว่า ผู้ถือครองทำการเกษตรส่วนใหญ่ ร้อยละ 80.1 มีเนื้อที่ถือครองขนาดต่ำกว่า 40 ไร่ ซึ่งเป็นผู้ถือครองที่มีเนื้อที่ขนาด 10 - 39 ไร่ มากที่สุดร้อยละ 64.9 สำหรับผู้ถือครองทำการเกษตรที่ถือครองเนื้อที่ขนาดใหญ่ (140 ไร่ขึ้นไป) มีเพียงร้อยละ 3.7 เท่านั้น (ตาราง 2)

ตาราง 2 ผู้ถือครองทำการเกษตร จำแนกตามลักษณะการดำเนินงานและขนาดเนื้อที่ถือครองทั้งสิ้น

รายการ	จำนวน	ร้อยละ
<b>จำนวนผู้ถือครองทำการเกษตรทั้งสิ้น</b>	<b>153,605</b>	<b>100.0</b>
<b>จำแนกตามลักษณะการดำเนินงาน</b>		
เพาะปลูกพืช	92,025	59.9
เลี้ยงสัตว์	4,486	2.9
เพาะเลี้ยงสัตว์น้ำในพื้นที่น้ำจืด	605	0.4
เพาะปลูกพืชและเลี้ยงสัตว์	42,000	27.3
เพาะปลูกพืชและเพาะเลี้ยงสัตว์น้ำในพื้นที่น้ำจืด	6,198	4.0
เลี้ยงสัตว์และเพาะเลี้ยงสัตว์น้ำในพื้นที่น้ำจืด	664	0.4
เพาะปลูกพืช เลี้ยงสัตว์ และเพาะเลี้ยงสัตว์น้ำในพื้นที่น้ำจืด	7,627	5.0
<b>จำแนกตามขนาดเนื้อที่ถือครองทั้งสิ้น (ไร่)</b>	<b>2,164,105</b>	<b>100.0</b>
ต่ำกว่า 2	5,904	0.3
2 - 5	120,976	5.6
6 - 9	200,706	9.3
10 - 19	657,570	30.4
20 - 39	746,582	34.5
40 - 59	225,933	10.4
60 - 139	127,138	5.9
140 ขึ้นไป	79,296	3.7

## 2.2 ลักษณะการถือครองที่ดินและเอกสารสิทธิ์

ผู้ถือครองทำการเกษตรส่วนใหญ่ ร้อยละ 57.8 ทำการเกษตรในเนื้อที่ของตนเองอย่างเดียว ผู้ถือครองร้อยละ 21.4 ทำการเกษตรในเนื้อที่ของตนเองและทำการเกษตรในเนื้อที่ของผู้อื่นด้วย สำหรับผู้ที่ทำการเกษตรโดยไม่มีเนื้อที่ถือครองเป็นของตนเองเลยมีร้อยละ 20.8

เมื่อพิจารณาเอกสารสิทธิ์ในเนื้อที่ของตนเองนั้น พบว่าผู้ถือครองที่ทำการเกษตรในที่ดินที่มีเอกสารสิทธิ์เป็นโฉนด/ ตราจอง/ นส.5/ นส.3/ และ นส.3 ก มีร้อยละ 83.6 สำหรับผู้ทำการเกษตรในที่ดินที่ได้รับการจัดสรรจากรัฐ เช่น สปก.4-01/ นค./ สทก./ กสน./ นส.2/ สค.1 มีร้อยละ 31.6 และผู้ทำการเกษตรในที่ดินที่มีเพียงใบแสดงการเสียภาษีบำรุงท้องที่ (ภบท.) มีมากถึงร้อยละ 46.8 (ตาราง 3)

ตาราง 3 ผู้ถือครองทำการเกษตร จำแนกตามลักษณะการถือครองที่ดินและเอกสารสิทธิ์

รายการ	จำนวน	ร้อยละ
<b>จำนวนผู้ถือครองทำการเกษตรทั้งสิ้น</b>	<b>153,565</b>	<b>100.0</b>
<b>จำแนกตามลักษณะการถือครองที่ดิน</b>		
<b>เนื้อที่ของตนเอง</b>	<b>88,769</b>	<b>57.8</b>
เป็นเจ้าของ	87,525	98.6
จ้างผู้อื่น / ขายฝากผู้อื่น	645	0.7
ถือครองมากกว่าหนึ่งลักษณะ	599	0.7
<b>เนื้อที่ไม่ใช่ของตนเอง</b>	<b>31,947</b>	<b>20.8</b>
เช่า	22,836	71.5
ได้ทำฟรี	7,851	24.6
รับจ้าง / รับขายฝาก	41	0.1
ถือครองมากกว่าหนึ่งลักษณะ	1,219	3.8
<b>เนื้อที่ของตนเองและไม่ใช่ของตนเอง</b>	<b>32,849</b>	<b>21.4</b>
<b>จำแนกตามเอกสารสิทธิ์<sup>1/</sup> (เฉพาะเนื้อที่ของตนเอง)</b>	<b>88,769</b>	<b>100.0</b>
โฉนด/ ตราจอง/ นส.5/ นส.3/ นส.3ก	74,200	83.6
สปก.4-01/ นค./ สทก./ กสน.	27,330	30.1
นส.2/ สค.1	1,338	1.5
อื่น ๆ (รวม ภบท.)	41,568	46.8

<sup>1/</sup> ผู้ถือครอง 1 รายอาจรายงานเอกสารสิทธิ์มากกว่า 1 ประเภท

### 3. เนื้อที่ถือครองทำการเกษตร จำแนกตามการใช้ประโยชน์ในที่ดิน และลักษณะการถือครองที่ดิน

จากเนื้อที่ถือครองทำการเกษตรทั้งจังหวัด 2,164,105 ไร่ พบว่า เนื้อที่ร้อยละ 54.0 เป็นที่ปลูกข้าว รองลงมาเป็นที่ปลูกพืชยืนต้นและไม้ผล ร้อยละ 18.7 และที่ปลูกพืชไร่ ร้อยละ 17.5 ตามลำดับ และพบว่าเนื้อที่ถือครองที่ใช้ทำการเกษตรนั้น ส่วนใหญ่ ร้อยละ 69.5 เป็นเนื้อที่ของตนเอง (ตาราง 4)

ตาราง 4 เนื้อที่ถือครองทำการเกษตร จำแนกตามการใช้ประโยชน์ในที่ดิน และลักษณะการถือครองที่ดิน

รายการ	เนื้อที่ (ไร่)	ร้อยละ
<b>เนื้อที่ถือครองทำการเกษตรทั้งสิ้น</b>	2,164,105	100.0
<b>จำแนกตามการใช้ประโยชน์ในที่ดิน</b>		
ที่ปลูกข้าว	1,173,612	54.2
ที่ปลูกยางพารา	5,574	0.3
ที่ปลูกพืชยืนต้นและไม้ผล	405,325	18.7
ที่ปลูกพืชไร่	378,478	17.5
ที่ปลูกพืชผัก สมุนไพร และไม้ดอกไม้ประดับ	47,049	2.2
ที่ปลูกสวนป่า	8,863	0.4
ทุ่งหญ้าเลี้ยงสัตว์	11,540	0.5
คอกสัตว์	15,949	0.7
ที่เพาะเลี้ยงสัตว์น้ำในพื้นที่น้ำจืด	25,638	1.2
ที่อื่น ๆ	92,077	4.3
<b>จำแนกตามลักษณะการถือครองที่ดิน</b>		
เนื้อที่ของตนเอง	1,426,060	65.9
เนื้อที่ไม่ใช่ของตนเอง	738,045	34.1

#### 4. การใช้ปุ๋ยและการป้องกัน/กำจัดศัตรูพืช

ผู้ถือครองทำการเกษตรที่ปลูกพืชส่วนใหญ่ ร้อยละ 87.1 มีการใช้ปุ๋ย ซึ่งในจำนวนนี้เกือบทั้งหมด คือร้อยละ 97.1 เป็นการใช้ปุ๋ยเคมี โดยมีผู้ที่ใช้ปุ๋ยเคมีอย่างเดียวร้อยละ 66.1 ใช้ปุ๋ยเคมีร่วมกับปุ๋ยอินทรีย์ร้อยละ 31.0. ผู้ถือครองที่ใช้ปุ๋ยอินทรีย์อย่างเดียวมีเพียงร้อยละ 2.9 และผู้ถือครองมีปริมาณการใช้ปุ๋ยเคมีเฉลี่ย 33.4 กก./ไร่

สำหรับการป้องกันและกำจัดศัตรูพืชพบว่า ผู้ถือครองที่ปลูกพืชร้อยละ 69.5 มีการป้องกันและกำจัดศัตรูพืช ซึ่งวิธีการที่ใช้ส่วนใหญ่เป็นการใช้สารเคมีมากที่สุดถึงร้อยละ 91.1 (ตาราง 5)

ตาราง 5 ผู้ถือครองที่ปลูกพืช จำแนกตามการใช้ปุ๋ยและการป้องกัน/กำจัดศัตรูพืช และเนื้อที่เพาะปลูกที่ใส่ปุ๋ยเคมีและปริมาณปุ๋ยเคมีที่ใช้

รายการ	จำนวน	ร้อยละ
<b>1. จำนวนผู้ถือครองที่ปลูกพืช</b>	<b>147,140</b>	<b>100.0</b>
<b>จำแนกตามการใช้ปุ๋ย</b>		
ไม่ใช้ปุ๋ย	18,926	12.9
ใช้ปุ๋ย	128,214	87.1
ปุ๋ยเคมี	84,779	66.1
ปุ๋ยอินทรีย์	3,678	2.9
ปุ๋ยเคมีและอินทรีย์	39,757	31.0
<b>จำแนกตามการป้องกัน/กำจัดศัตรูพืช</b>		
ไม่มีการป้องกัน/กำจัดศัตรูพืช	44,892	30.5
มีการป้องกัน/กำจัดศัตรูพืช <sup>1/</sup>	102,248	69.5
ใช้สารเคมี	93,133	91.1
ใช้สารธรรมชาติ	5,119	5.0
ใช้ศัตรูธรรมชาติ	1,532	1.5
ใช้วิธีอื่น ๆ	16,564	16.2
<b>2. เนื้อที่เพาะปลูกที่ใส่ปุ๋ยเคมี (ไร่)</b>	<b>1,702,419</b>	<b>—</b>
<b>3. ปริมาณปุ๋ยเคมีที่ใช้ (1,000 กก.)</b>	<b>56,865</b>	<b>—</b>
เฉลี่ยต่อไร่ (กก.)	33.4	—

<sup>1/</sup> ผู้ถือครอง 1 รายอาจรายงานการป้องกัน/กำจัดศัตรูพืชมากกว่า 1

## 5. ลักษณะทางด้านประชากรและการทำงาน

จากตาราง 6 แสดงให้เห็นว่าผู้ถือครองทำการเกษตรที่เป็นบุคคลธรรมดา เป็นชายมากกว่าหญิงเกือบ 7 เท่า คือ เป็นชายร้อยละ 86.6 และหญิงร้อยละ 13.4 เมื่อพิจารณาตามช่วงอายุพบว่า ผู้ถือครองส่วนใหญ่ ร้อยละ 84.7 มีอายุ 35 ปีขึ้นไป โดยอยู่ในช่วงอายุ 35 - 64 ปี ร้อยละ 77.3 และเป็นผู้ถือครองที่มีอายุ 65 ปีขึ้นไปถึงร้อยละ 7.4

ตาราง 6 ผู้ถือครองทำการเกษตร จำแนกตามเพศและหมวดอายุ

รายการ	จำนวน	ร้อยละ
จำนวนผู้ถือครองทำการเกษตรทั้งสิ้น (ไม่รวมบริษัท)	153,508	100.0
จำแนกตามเพศ		
ชาย	132,924	86.6
หญิง	20,584	13.4
จำแนกตามหมวดอายุ		
15 - 19 ปี	260	0.17
20 - 24 ปี	1,657	1.1
25 - 34 ปี	21,582	14.1
35 - 44 ปี	48,399	31.5
45 - 54 ปี	48,673	31.7
55 - 64 ปี	21,571	14.1
65 - 69 ปี	5,946	3.9
70 ปีขึ้นไป	5,420	3.5

จังหวัดเชียงใหม่มีจำนวนสมาชิกในครัวเรือนผู้ถือครองทำการเกษตรทั้งสิ้น 553,088 คน คิดเป็นร้อยละ 45.5 ของประชากรทั้งจังหวัด โดยเป็นชายมากกว่าหญิงเพียงเล็กน้อย คือร้อยละ 53.2 และ 46.8 ตามลำดับ มีจำนวนสมาชิกเฉลี่ยครัวเรือนละ 3.6 คน สำหรับอัตราส่วนพึ่งพิงของครัวเรือน<sup>1/</sup> เป็นร้อยละ 35.6

เมื่อพิจารณาลักษณะการทำงานของสมาชิกในครัวเรือนที่มีอายุ 10 ปีขึ้นไป พบว่าส่วนใหญ่ร้อยละ 79.3 ทำงานเชิงเศรษฐกิจ โดยเป็นผู้ที่ทำงานเกษตรในที่ถือครองมากถึงร้อยละ 92.5 ซึ่งในจำนวนนี้มีผู้ทำงานเกษตรในที่ถือครองอย่างเดียวร้อยละ 30.6 ทำงานเกษตรในที่ถือครองและทำงานอื่นด้วยร้อยละ 61.9 ขณะที่ผู้ที่ไม่ทำงานเกษตรในที่ถือครองเลยมีเพียงร้อยละ 7.6 ซึ่งอาจเป็นสาเหตุหนึ่งที่ทำให้ขนาดครัวเรือนของผู้ถือครองทำการเกษตรยังคงค่อนข้างสูงเมื่อเทียบกับครัวเรือนที่ประกอบอาชีพอื่น

(ตาราง 7)

<sup>1/</sup> อัตราส่วนพึ่งพิง =  $\frac{\text{จำนวนเด็ก (อายุต่ำกว่า 15 ปี) และคนชรา (อายุ 60 ปีขึ้นไป)}}{\text{ผู้ที่อยู่ในกำลังแรงงาน (อายุ 15 - 59 ปี)}} \times 100$

ตาราง 7 สมาชิกในครัวเรือนผู้ถือครองทำการเกษตร จำแนกตามเพศ หมวดอายุ และลักษณะการทำงาน

รายการ	จำนวน	ร้อยละ
<b>1. จำนวนสมาชิกในครัวเรือนทั้งสิ้น (ไม่รวมบริษัท)</b>	<b>553,088</b>	<b>100.0</b>
เฉลี่ยต่อครัวเรือน	3.6	—
<b>จำแนกตามเพศ</b>		
ชาย	294,487	53.2
หญิง	258,594	46.8
<b>จำแนกตามหมวดอายุ</b>		
ต่ำกว่า 15 ปี	95,493	17.3
15 – 24 ปี	80,368	14.5
25 – 34 ปี	107,134	19.4
35 – 44 ปี	106,366	19.2
45 – 54 ปี	91,443	16.5
55 – 64 ปี	40,134	7.3
65 – 69 ปี	13,079	2.4
70 ปีขึ้นไป	19,071	3.4
<b>2. จำนวนสมาชิกในครัวเรือนที่มีอายุ 10 ปีขึ้นไป</b>	<b>501,590</b>	<b>100.0</b>
<b>จำแนกตามลักษณะการทำงาน</b>		
<b>ทำงานเชิงเศรษฐกิจ</b>	<b>397,673</b>	<b>79.3</b>
ทำงานเกษตรในที่ถือครองอย่างเดียว	121,565	30.6
ทำงานเกษตรในที่ถือครองและทำงานอื่น	246,067	61.9
ทำงานเกษตรในที่ถือครองเป็นหลัก	170,317	42.8
รับจ้างทำงานเกษตรให้ผู้อื่นเป็นหลัก	24,944	6.3
ทำงานอื่นเป็นหลัก	50,806	12.8
ไม่ทำงานเกษตรในที่ถือครอง	30,043	7.6
รับจ้างทำงานเกษตรให้ผู้อื่นเป็นหลัก	3,160	0.8
ทำงานอื่นเป็นหลัก	26,883	6.8
<b>ไม่ทำงานเชิงเศรษฐกิจ</b>	<b>103,917</b>	<b>20.7</b>

## 6. รายได้และหนี้สินของครัวเรือน

ผู้ถือครองทำการเกษตรเพียงร้อยละ 13.2 มีรายได้ของครัวเรือนมาจากการทำการเกษตรอย่างเดียว ขณะที่ผู้มีรายได้จากการทำการเกษตรและจากแหล่งอื่นด้วยมีถึงร้อยละ 86.8 ซึ่งแสดงให้เห็นว่า ครัวเรือนผู้ถือครองทำการเกษตรยังต้องพึ่งพิงรายได้จากแหล่งอื่นนอกจากการเกษตรด้วย โดยผู้ถือครองมีรายได้จากผลผลิตเกษตรอยู่ในช่วง 20,001 - 50,000 บาท มากที่สุด ร้อยละ 40.7 รองลงมาคือรายได้ 10,001 - 20,000 บาท และ 5,001 - 10,000 บาท ร้อยละ 25.4 และ 12.8 ตามลำดับ และพบว่าผู้ถือครองที่มีรายได้มากกว่า 100,000 บาท มีร้อยละ 3

### ตาราง 8 ผู้ถือครองทำการเกษตร จำแนกตามรายได้ของครัวเรือน

รายการ	จำนวน	ร้อยละ
<b>จำนวนผู้ถือครองทำการเกษตรทั้งสิ้น (ไม่รวมบริษัท)</b>	<b>153,508</b>	<b>100.0</b>
<b>จำแนกตามแหล่งที่มาของรายได้ของครัวเรือน</b>		
จากการเกษตรอย่างเดียว	20,267	13.2
จากการเกษตรและจากแหล่งอื่น	133,241	86.8
ส่วนใหญ่จากการเกษตร	76,094	57.1
ส่วนใหญ่จากการรับจ้างทำงานเกษตร	7,509	5.6
ส่วนใหญ่จากแหล่งอื่น	29,003	21.8
จากการเกษตรและแหล่งอื่นพอ ๆ กัน	20,635	15.5
<b>จำแนกตามรายได้จากผลผลิตทางการเกษตร<sup>1/</sup></b>		
ยังไม่มีรายได้จากผลผลิต	3,854	2.5
มีรายได้จากผลผลิต (บาท)	149,654	97.5
ต่ำกว่า 5,001	8,942	6.0
5,001 - 10,000	19,190	12.8
10,001 - 20,000	37,990	25.4
20,001 - 50,000	60,970	40.7
50,001 - 100,000	18,036	12.1
100,001 ขึ้นไป	4,526	3.0

<sup>1/</sup> มูลค่าผลผลิตทางการเกษตรทั้งสิ้น

เมื่อพิจารณาหนี้สินของครัวเรือนผู้ถือครอง พบว่าผู้ถือครองเกินครึ่งหนึ่ง ร้อยละ 59.5 มีหนี้สิน โดยเป็นผู้ที่มีหนี้เพื่อการเกษตรร้อยละ 89.2 มีจำนวนเงินที่เป็นหนี้เพื่อการเกษตรทั้งสิ้น 5,668 ล้านบาท หรือเฉลี่ย 84,601 บาท/ครัวเรือนที่เป็นหนี้ (ตาราง 9)



ตาราง 9 ผู้ถือครองทำการเกษตร จำแนกตามหนี้สินของครัวเรือน และจำนวนเงินที่เป็นหนี้เพื่อการเกษตร

รายการ	จำนวน	ร้อยละ
1. จำนวนผู้ถือครองทำการเกษตรทั้งสิ้น (ไม่รวมบริษัทฯ)	153,508	100.0
จำแนกตามหนี้สินของครัวเรือน		
ไม่มีหนี้สิน	62,122	40.5
มีหนี้สิน	91,386	59.5
เพื่อการเกษตร	81,533	89.2
นอกการเกษตร	3,647	4.0
เพื่อการเกษตรและนอกการเกษตร	6,206	6.8
2. จำนวนเงินที่เป็นหนี้เพื่อการเกษตร (ล้านบาท)	5,668	—
เฉลี่ยต่อครัวเรือนที่เป็นหนี้ (บาท)	84,601	—

7. การจ้างลูกจ้างทำงานเกษตร

ผู้ถือครองทำการเกษตรของจังหวัดเชียงราย ร้อยละ 53.7 มีการจ้างลูกจ้างทำงานเกษตร ซึ่งเกือบทั้งหมดเป็นการจ้างลูกจ้างชั่วคราว ผู้ถือครองเพียงร้อยละ 1.1 มีการจ้างลูกจ้างประจำ โดยมีจำนวนลูกจ้างประจำทั้งสิ้น 894 คน ซึ่งในจำนวนนี้เป็นลูกจ้างที่เป็นคนต่างด้าว ร้อยละ 12.0

ตาราง 10 ผู้ถือครองทำการเกษตร จำแนกตามการจ้างลูกจ้างทำงานเกษตร และจำนวนลูกจ้างประจำ

รายการ	จำนวน	ร้อยละ
1. จำนวนผู้ถือครองทำการเกษตรทั้งสิ้น	153,605	100.0
ไม่จ้างลูกจ้างทำงานเกษตร	71,049	46.3
จ้างลูกจ้างทำงานเกษตร	82,556	53.7
ประจำ	894	1.1
ชั่วคราว	80,374	97.4
ประจำและชั่วคราว	1,288	1.6
2. จำนวนลูกจ้างประจำทำงานเกษตร	11,618	100.0
จำแนกตามเพศ		
ชาย	6,257	53.9
หญิง	5,361	46.1
จำแนกตามแหล่งที่มา		
คนไทย	10,228	88.0
คนต่างด้าว	1,390	12.0

## CHAPTER 1

### INTRODUCTION

#### 1.1 Background

The National Statistical Office conducted the First Agricultural Census in 1950, the Second in 1963, the Third in 1978 and the Fourth in 1993. To obtain timely statistics of agricultural structure data for policy-making, monitoring and evaluation of the agricultural development projects and in accordance with the recommendations of the Food and Agriculture Organization of the United Nations (FAO), the Fifth Agricultural Census was thus conducted in 2003.

#### 1.2 Objective

The objectives of the agricultural census were as follows:

1. To collect data on agricultural structures such as number and area of holdings, land use, land tenure, planted area of crops, number of inland fishery establishments, water area under fresh water culture, number of livestock, the use of fertilizer and pesticide, machinery and equipment, etc.
2. To provide data for small administrative units.
3. To provide a frame for other agricultural surveys.
4. To study changes of agricultural structures in 10 years.

### 1.3 Coverage

The 2003 Agricultural Census covered all holdings which agricultural activity were cultivating crops, rearing livestock and culturing fresh water.

### 1.4 Data Collection

The face to face interview was the method of data collection for the 2003 Agricultural Census. The field work was carried out during May 13 to June 10, 2003. Around 25,000 enumerators were recruited from village health volunteers and 5,000 supervisors were recruited from local officer of Department of Agricultural Extension. The enumerators were sent out to interview all head of households using listing form to find out agricultural holders. Approximately 5.8 million agricultural holders were interviewed for detailed information using enumeration form subsequently.

## 1.5 Definitions

### 1. Holding

A holding is an economic unit of agricultural production (cultivating crops, rearing livestock and culturing fresh water) under single management comprising all livestock kept and all land used wholly or partly for agricultural production purposes, without regard to title or legal form. The holding's land may consist of one or more parcels, located in one or more separate areas of the same province.

### 2. Holder

A holder refers to a civil or juridical person who exercises management control and takes major decisions over the agricultural holding operation. The holder has technical and economic responsibility for the holding and may undertake all responsibilities directly, or delegate responsibilities to a hired manager. A hired manager participating in economic and financial responsibilities in addition to managing the holding is considered a holder.

### 3. Area of Holding

Area of holding is the combined area of all the holding's parcels in the province, including land owned by the holder, rented from others and land under other tenure forms. (Land owned by the holder but rented to others are excluded).

The holding area includes farmyard, land occupied by farm buildings and holder's house located on the holding.

### 4. The Census Day

This refers to May 1, 2003.

## CHAPTER 2

### CENSUS METHODOLOGY AND DATA PROCESSING

#### 2.1 Census Methodology

A combination of complete and sample enumeration was applied for the 2003 Agricultural Census. In this method, the questionnaire was divided into two parts. The first part was used for collecting data on basic agricultural structure from all holdings whereas the second part was used for collecting other agricultural structure data from a 25% sample of holdings.

#### 2.2 Census Items

The data collected in the 2003 Agricultural Census are as follows :

- 1) Activity and legal status
- 2) Holding area by land use, land tenure and documentary of right
- 3) Livestock
- 4) Rice
- 5) Para rubber
- 6) Permanent crop and forest (planted)
- 7) Field crop
- 8) Vegetable crop, herb, flower and ornamental plant
- 9) Fresh water culture
- 10) Fertilizer and pesticide
- 11) Employment on holding
- 12) Machinery and equipment
- 13) Holder household's members and activity status
- 14) Education and membership of agricultural activity groups
- 15) Income and debt for agriculture of holder's household

Note ; Item 1) - 9) are basic agricultural structure data  
Item 10) - 15) are other agricultural structure data

## 2.3 Data Processing

All filled questionnaires which had already been edited during the field operation were again examined by manual editing for completeness and consistency for all items in questionnaires including coding process for some items before sending to the central office. Then, all information was entered by image scanning system (ICR and OMR)<sup>1/</sup>. Before tabulation were prepared, all raw data were edited by computer for final review and correction to ensure that data were all clean for further tabulation.

Publication of the census results are presented in three series ; Changwat, Region and Whole Kingdom.

## 2.4 Post Enumeration Survey

In July 2003, after the conclusion of census field work, a Post Enumeration Survey was carried out in order to evaluate the quality of the data by selecting 4% of the total enumeration areas. All enumerators were regular field staff officers of the National Statistical Office.

---

<sup>1/</sup> ICR = Intelligence Characters Recognition  
OMR = Optical Mark Reader

## CHAPTER 3

### SUMMARY OF FINDINGS

#### 1. Number and Area of Holdings

The 2003 Agricultural Census show that the total number of holdings in Chiangrai Province was 153,605 . Amphoe Muang occupied the largest number of holdings with 19,207 (12.5%). It was followed by Amphoe Phan and Thoeng with 12.3 and 8.7 % respectively.

With the total area of holding of around 2,164,105 rais, or about 29.6 % of the total area of the province.<sup>1/</sup> For the Amphoe area, Amphoe Muang occupied the largest area of holding with 240,149 rais (11.1%), followed by Amphoe , Phan and Thoeng as well as Mae Suai with 10.8, 9.6 and 9.6% respectively. The average area per holding of the province was 14.1 rais, it showed a gradual increase from 13.4 rais in 1998 but lesser than 17.8 rais in 1993 .<sup>2/</sup> The holding in Amphoe Mae Suai had the largest average area of 18.1 rais, and the smallest average area was in Amphoe Mae Lao with 9.8 rais. (Table 1)

Table 1 Number and Area of Holdings by Amphoe

Amphoe	Number of holding		Area of holding (rai)		Average area per holding (rai)
	Number	Percent	Area (rai)	Percent	
<b>Total</b>	<b>153,605</b>	<b>100.0</b>	<b>2,164,105</b>	<b>100.0</b>	<b>14.1</b>
Amphoe Muang	19,207	12.5	240,149	11.1	12.5
Amphoe Wiang Chai	6,587	4.3	97,230	4.5	14.8
Amphoe Chiang Khong	9,761	6.4	169,599	7.8	17.4
Amphoe Thoeng	13,287	8.7	207,486	9.6	15.6
Amphoe Phan	18,883	12.3	233,765	10.8	12.4
Amphoe Pa Daet	4,836	3.1	74,777	3.5	15.5
Amphoe Mae Chan	11,122	7.2	124,904	5.8	11.2
Amphoe Chiang Saen	7,033	4.6	97,385	4.5	13.8
Amphoe Mae Sai	5,417	3.5	79,649	3.7	14.7
Amphoe Mae Suai	11,400	7.4	206,793	9.6	18.1
Amphoe Wiang Pa Pao	10,112	6.6	129,995	6.0	12.9
Amphoe Phaya Mengrai	6,691	4.4	110,016	5.1	16.4
Amphoe Wiang Kaen	4,558	3.0	68,814	3.2	15.1
Amphoe Khun Tan	5,280	3.4	68,596	3.2	13.0
Amphoe Mae Fa Luang	6,885	4.5	86,198	4.0	12.5
Amphoe Mae Lao	4,762	3.1	46,649	2.2	9.8
King Amphoe Wiang Chiang Rung	4,317	2.8	73,893	3.4	17.1
King Amphoe Doi Luang	3,467	2.3	48,207	2.2	13.9

<sup>1/</sup> Total area of Chiang Rai province : rai. (7,298,981)

<sup>2/</sup> The 1993 Agricultural Census, the 1998 Intercensal Survey of Agriculture. (National Statistical Office)



## 2. Some Characteristics of Holdings

### 2.1 Holding's Activity and Size of Total Area of Holding

Table 2 indicates that the major portion 96.2% of the holding's activity was cultivating crops, such as cultivating crops only 59.9 %, cultivating crops and rearing livestock 27.3%, etc. Considering the size of total area of holding, the number of holdings having an area under 40 rais constituted 80.1%, of which 64.9% were the holdings with area under 10 - 39 rais, while the largest size (140 rais and over) had only 3.7%. (Table 2)

**Table 2 Number of Holdings by Holding's Activity and Size of Total Area of Holding**

Item	Number	Percent
<b>Total number of holdings</b>	<b>153,605</b>	<b>100.0</b>
<b>By holding's activity</b>		
Cultivating crops	92,025	59.9
Rearing livestock	4,486	2.9
Culturing in fresh water	605	0.4
Cultivating crops and rearing livestock	42,000	27.3
Cultivating crops and culturing in fresh water	6,198	4.0
Rearing livestock and culturing in fresh water	664	0.4
Cultivating crops, rearing livestock and culturing in fresh water	7,627	5.0
<b>By size of total area of holding (rai)</b>	<b>2,164,105</b>	<b>100.0</b>
Under 2	5,904	0.3
2 – 5	120,976	5.6
6 – 9	200,706	9.3
10 – 19	657,570	30.4
20 – 39	746,582	34.5
40 – 59	225,933	10.4
60 – 139	127,138	5.9
140 and over	79,296	3.7

## 2.2 Land Tenure and Documentary of Right

As regards the land tenure, it was found that the majority of holdings operated under own land only 57.8%, 21.4% of the holdings operated not only under own land but also under other land and 20.8% of the holdings operated under other land. For the documentary of right, the data show that most of the holdings with own land had Title deed, NS5, NS3, NS3k 83.6%. (Table 3)

**Table 3 Number of Holdings by Land Tenure and Documentary of Right**

Item	Number	Percent
<b>Total number of holdings</b>	<b>153,565</b>	<b>100.0</b>
<b>By land tenure</b>		
<b>Own land</b>	88,769	57.8
Owner only	87,525	98.6
Mortgagor / Sale - redeem	645	0.7
More than one kind	599	0.7
<b>Others</b>	31,947	20.8
Rent only	22,836	71.5
Free only	7,851	24.6
Mortgagee / Sale - redeemer	41	0.1
More than one kind	1,219	3.8
<b>Own land and others</b>	32,849	21.4
<b>By documentary of right <sup>1/</sup> (own land only)</b>	88,769	100.0
Title deed/ NS5/ NS3/ NS3k	74,200	83.6
SPK 4-01/ NK/ STK/ KSN	27,330	30.1
NS2/ SK1	1,338	1.5
Others	41,568	46.8

<sup>1/</sup> One holding may report more than one type of documentary of right

### 3. Area of Holding by Land Use and Land Tenure

The total area of holding in the province was 2,164,105 rai. Of these, the major portion (54.0 %) was the area under rice, followed by Permanent crop (18.7 %), Field crop (17.5%) respectively. Considering Land tenure, it was found that the major portion (65.9%) was the area owned by the holder. (Table 4)

**Table 4 Area of Holding by Land Use and Land Tenure**

Item	Area (rai)	Percent
<b>Total area of holding</b>	<b>2,164,105</b>	<b>100.0</b>
<b>By land use</b>		
Rice	1,173,612	54.2
Para rubber	5,574	0.3
Permanent crop	405,325	18.7
Field crop	378,478	17.5
Vegetable crop, herb, flower and ornamental plant	47,049	2.2
Forest (Planted)	8,863	0.4
Pasture	11,540	0.5
Pen	15,949	0.7
Fresh water culture	25,638	1.2
Others	92,077	4.3
<b>By land tenure</b>		
Own land	1,426,060	65.9
Others	738,045	34.1

#### 4. Fertilizer and Pesticide

Out of a total 147,140 holdings with crops in the province, 87.1% used fertilizers. Most of them 97.1% using inorganic fertilizers, of which the holdings using inorganic fertilizers was 66.1%, while 31.0% of holdings used inorganic and organic fertilizers. There was very small number of holdings using only organic fertilizers 2.9%). It was found that the highest percentage of holding using fertilizers was 33.4 kg./rai.

Considering the use of pesticides, 69.5 % of holding reported of using pesticides, of which 91.1% used chemical. (Table 5)

**Table 5 Number of Holdings with Crops by Using Fertilizer and Pesticide, Area Treated and Quantity Used Inorganic Fertilizer**

Item	Number	Percent
<b>1. Number of holdings with crops</b>	<b>147,140</b>	<b>100.0</b>
<b>By using fertilizer</b>		
Not use fertilizer	18,926	12.9
Use fertilizer	128,214	87.1
Inorganic	84,779	66.1
Organic	3,678	2.9
Inorganic and organic	39,757	31.0
<b>By using pesticide</b>		
Not use pesticide	44,892	30.5
Use pesticide <sup>1/</sup>	102,248	69.5
Chemical	93,133	91.1
Organic	5,119	5.0
Natural-enemies	1,532	1.5
Others	16,564	16.2
<b>2. Area treated inorganic fertilizer (rai)</b>	<b>1,702,419</b>	<b>—</b>
<b>3. Quantity used inorganic fertilizer (1,000 kg.)</b>	<b>56,865</b>	<b>—</b>
Average per rai (kg.)	33.4	—

<sup>1/</sup> One holding may report more than one method of using pesticide.

## 5. Demographic Characteristics and Activity Status

Table 6 indicates that 86.6 % of holders were male and only 13.4 % were female. Most of them 84.7% in the age group of 35 years and over. Out of this, 77.3 % in the age group 35 - 64 years and 7.4 % in the age group 65 years and over.

**Table 6 Number of Holders by Sex and Age Group**

Item	Number	Percent
<b>Total number of holders (Excluding corporation)</b>	<b>153,508</b>	<b>100.0</b>
<b>By sex</b>		
Male	132,924	86.6
Female	20,584	13.4
<b>By age group</b>		
15 – 19	260	0.17
20 – 24	1,657	1.1
25 – 34	21,582	14.1
35 – 44	48,399	31.5
45 – 54	48,673	31.7
55 – 64	21,571	14.1
65 – 69	5,946	3.9
70 and over	5,420	3.5

There were 553,088 holder's household members or 45.5 % of total population in this province, of which 53.2 % were male and 46.8 % were female. The average number of members was 3.6 persons. The dependency ratio<sup>1/</sup> was 35.6 %.

Regarding the activity status of holder's household members aged 10 years and over, it was found that 79.3 % engaged in agricultural work on the holding, among these 30.6 % engaged in agricultural work only on the holding and 61.9 % engaged both in agricultural work on the holding and other works. While 7.6 % of members did not engage in agricultural work on the holding. (Table 7)

<sup>1/</sup> Dependency ratio =  $\frac{\text{Number of population aged under 15 years and 60 years and over}}{\text{Number of population aged 15 – 59 years}} \times 100$

**Table 7 Number of Holder's Household Members by Sex, Age Group and Activity Status**

Item	Number	Percent
<b>1. Total number of holder's household members (Excluding corporation)</b>	<b>553,088</b>	<b>100.0</b>
Average per household	3.6	—
<b>By sex</b>		
Male	294,487	53.2
Female	258,594	46.8
<b>By age group</b>		
Under 15	95,493	17.3
15 – 24	80,368	14.5
25 – 34	107,134	19.4
35 – 44	106,366	19.2
45 – 54	91,443	16.5
55 – 64	40,134	7.3
65 – 69	13,079	2.4
70 and over	19,071	3.4
<b>2. Number of holder's household members 10 years of age and over by activity status</b>	<b>501,590</b>	<b>100.0</b>
<b>Economically active</b>	<b>397,673</b>	<b>79.3</b>
Engaged in agricultural work on the holding only	121,565	30.6
Engaged in agricultural work on the holding and other works	246,067	61.9
Mainly engaged in agricultural work on the holding	170,317	42.8
Mainly engaged in agricultural work on other holdings	24,944	6.3
Mainly engaged in other works	50,806	12.8
Not engaged in agricultural work on the holding	30,043	7.6
Mainly engaged in agricultural work on other holdings	3,160	0.8
Mainly engaged in other works	26,883	6.8
<b>Not economically active</b>	<b>103,917</b>	<b>20.7</b>

## 6. Income and Debt of Holder's Household

There were 13.2 % of holder's household income from agriculture only, while 86.8% from agriculture and other sources. This indicates that most of the holder's household did not rely only on income from agriculture but also on income from other sources. Regarding income from agricultural product of holding. It was found that the holders 40.7% have income from agricultural product in 20,001 - 50,000 baht, followed by income in 10,001 - 20,000 baht and 5,001 - 10,000 baht with 25.4 % and 12.8 % respectively, and 3% had income with 100,000 baht and over. (Table 8)

**Table 8 Number of Holders by Household Income**

Item	Number	Percent
<b>Total number of holders (Excluding corporation)</b>	<b>153,508</b>	<b>100.0</b>
<b>By source of household income</b>		
Agriculture only	20,267	13.2
Agriculture and other sources	133,241	86.8
Mainly from agriculture	76,094	57.1
Mainly from being agricultural worker	7,509	5.6
Mainly from other sources	29,003	21.8
Equally from agriculture and other sources	20,635	15.5
<b>By income from agricultural product<sup>1/</sup></b>		
Not having agricultural product	3,854	2.5
Having agricultural product (baht)	149,654	97.5
Under 5,001	8,942	6.0
5,001 - 10,000	19,190	12.8
10,001 - 20,000	37,990	25.4
20,001 - 50,000	60,970	40.7
50,001 - 100,000	18,036	12.1
100,001 and over	4,526	3.0

<sup>1/</sup> Value of agricultural product

According to debt of household, there were 59.5 % of the holders being in debt, in which 89.2 % were debt for agriculture. The amount of debt for agriculture of the Province was 5,668 baht. The average per household in debt was 5,668 baht. (Table 9)

**Table 9 Number of Holders by Debt of Household and Amount of Debt for Agriculture**

Item	Number	Percent
<b>1. Total number of holders (Excluding corporation)</b>	<b>153,508</b>	<b>100.0</b>
<b>By being in debt of household</b>		
Not being in debt	62,122	40.5
Being in debt	91,386	59.5
For agriculture	81,533	89.2
For out of agriculture	3,647	4.0
For agriculture and out of agriculture	6,206	6.8
<b>2. Amount of debt for agriculture (million baht)</b>	<b>5,668</b>	<b>—</b>
Average per household in debt (baht)	84,601	—

## 7. Employment on Agricultural Workers

In Chiangrai Province, there were 53.7 % of the total holdings employed agricultural workers, of which most of them employed workers on an occasional basis. The data show that only 1.1% of the total holdings employed permanent agricultural workers with 894 persons, among these 12.0% were the foreigner workers. (Table 10)

**Table 10 Number of Holdings by Employment and Number of Permanent Workers**

Item	Number	Percent
<b>1. Total number of holdings</b>	<b>153,605</b>	<b>100.0</b>
Not employ agricultural workers	71,049	46.3
Employ agricultural workers	82,556	53.7
Permanent workers	894	1.1
Occasional workers	80,374	97.4
Permanent and occasional workers	1,288	1.6
<b>2. Number of permanent workers</b>	<b>11,618</b>	<b>100.0</b>
<b>By sex</b>		
Male	6,257	53.9
Female	5,361	46.1
<b>By source of workers</b>		
Thai	10,228	88.0
Foreigner	1,390	12.0



# ตารางสถิติ

## ตารางสถิติ

1. ลักษณะการดำเนินงานของผู้ถือครอง
2. สถานภาพของผู้ถือครอง
3. ผืนที่ดิน
4. ลักษณะการถือครองที่ดิน
5. การใช้ประโยชน์ในที่ดิน
6. ข้าว
7. ยางพารา
8. พืชไร่
9. พืชผัก สมุนไพร และไม้ดอกไม้ประดับ
10. พืชยืนต้น ไม้ผล และสวนป่า
11. ปศุสัตว์
12. การเพาะเลี้ยงสัตว์น้ำในพื้นที่น้ำจืด
13. การใช้ปุ๋ยและการป้องกัน/กำจัดศัตรูพืช
14. การใช้เครื่องจักร เครื่องมือ แรงงานสัตว์ และอุปกรณ์การขนส่งเพื่อการเกษตร
15. การจ้างลูกจ้างทำงานเกษตรและลักษณะการทำงาน
16. ลักษณะทางด้านประชากรของผู้ถือครองทำการเกษตร และสมาชิกในครัวเรือน  
(ไม่รวมบริษัทและห้างหุ้นส่วนนิติบุคคล)
17. การศึกษาและการเป็นสมาชิกองค์กรด้านการเกษตร
18. รายได้และหนี้สินของครัวเรือนผู้ถือครองทำการเกษตร  
(ไม่รวมบริษัทและห้างหุ้นส่วนนิติบุคคล)

## ตารางสถิติ

### 1. ลักษณะการดำเนินงานของผู้ถือครอง

ตาราง 1.1	จำนวนผู้ถือครองและเนื้อที่ถือครองทำการเกษตร การดำเนินงาน และขนาดเนื้อที่ถือครองทั้งสิ้น	จำแนกตามลักษณะ
ตาราง 1.1(*)	จำนวนผู้ถือครองและเนื้อที่ถือครองทำการเกษตร การดำเนินงาน รายอำเภอ	จำแนกตามลักษณะ

### 2. สถานภาพของผู้ถือครอง

ตาราง 2.1	จำนวนผู้ถือครองและเนื้อที่ถือครองทำการเกษตร ของผู้ถือครอง และขนาดเนื้อที่ถือครองทั้งสิ้น	จำแนกตามสถานภาพ
ตาราง 2.2	จำนวนผู้ถือครองและเนื้อที่ถือครองทำการเกษตร ล่วงหน้ากับบริษัท/พ่อค้าคนกลาง และขนาดเนื้อที่ถือครองทั้งสิ้น	จำแนกตามข้อตกลง

## ตารางสถิติ (ต่อ)

### 3. ผืนที่ดิน

ตาราง 3.1 จำนวนผู้ถือครองและเนื้อที่ถือครองทำการเกษตร จำแนกตามจำนวนผืนที่ดิน และขนาดเนื้อที่ถือครองทั้งสิ้น

### 4. ลักษณะการถือครองที่ดิน

ตาราง 4.1 จำนวนผู้ถือครองทำการเกษตร จำแนกตามลักษณะการถือครองที่ดิน และขนาดเนื้อที่ถือครองทั้งสิ้น

ตาราง 4.2 เนื้อที่ถือครองทำการเกษตร จำแนกตามลักษณะการถือครองที่ดิน และขนาดเนื้อที่ถือครองทั้งสิ้น

ตาราง 4.3 จำนวนผู้ถือครองที่รายงานการมีเนื้อที่ของตนเองและเนื้อที่ถือครอง จำแนกตามเอกสารสิทธิ์ และขนาดเนื้อที่ถือครองทั้งสิ้น

ตาราง 4.1(\*) จำนวนผู้ถือครองทำการเกษตร จำแนกตามลักษณะการถือครองที่ดิน รายอำเภอ

ตาราง 4.3(\*) จำนวนผู้ถือครองที่รายงานการมีเนื้อที่ของตนเองและเนื้อที่ถือครอง จำแนกตามเอกสารสิทธิ์ รายอำเภอ

## ตารางสถิติ (ต่อ)

### 5. การใช้ประโยชน์ที่ดิน

- ตาราง 5.1 จำนวนผู้ถือครองที่รายงานการใช้ประโยชน์ที่ดินและเนื้อที่ถือครอง  
ทำการเกษตร จำแนกตามขนาดเนื้อที่ถือครองทั้งสิ้น
- ตาราง 5.1(\*) จำนวนผู้ถือครองที่รายงานการใช้ประโยชน์ที่ดินและเนื้อที่ถือครอง  
ทำการเกษตร รายอำเภอ

### 6. ข้าว

- ตาราง 6.1 ข้าว : จำนวนผู้ถือครองที่ปลูกข้าว เนื้อที่เพาะปลูก เนื้อที่เก็บเกี่ยว และผลผลิต  
จำแนกตามวัตถุประสงค์ของการปลูก และขนาดเนื้อที่ถือครองทั้งสิ้น
- ตาราง 6.2 ข้าว : จำนวนผู้ถือครองที่ปลูกข้าว จำแนกตามชนิดข้าวที่ปลูก และ  
ขนาดเนื้อที่ถือครองทั้งสิ้น
- ตาราง 6.3 ข้าว : เนื้อที่เพาะปลูกข้าว จำแนกตามชนิดข้าวที่ปลูก และขนาดเนื้อที่  
ถือครองทั้งสิ้น
- ตาราง 6.4 ข้าว : เนื้อที่เก็บเกี่ยวข้าว จำแนกตามชนิดข้าวที่ปลูก และขนาดเนื้อที่  
ถือครองทั้งสิ้น
- ตาราง 6.5 ข้าว : ผลผลิตข้าว จำแนกตามชนิดข้าวที่ปลูก และขนาดเนื้อที่ถือครอง  
ทั้งสิ้น

## ตารางสถิติ (ต่อ)

### 7. ยางพารา

ตาราง 7.1 ยางพารา : จำนวนผู้ถือครองที่ปลูกยางพาราและเนื้อที่เพาะปลูก จำแนกตามชนิดของสวนยาง และขนาดเนื้อที่ถือครองทั้งสิ้น

ตาราง 7.2 ยางพารา : เนื้อที่เพาะปลูกยางพารา จำแนกตามการให้ผลผลิต และชนิดของสวนยาง

### 8. พืชไร่

ตาราง 8.1 พืชไร่ : จำนวนผู้ถือครองที่ปลูก เนื้อที่เพาะปลูกและเก็บเกี่ยว จำแนกตามพืชที่ปลูก

## ตารางสถิติ (ต่อ)

### 9. พืชผัก สมุนไพร และไม้ดอกไม้ประดับ

ตาราง 9.1 พืชผักและสมุนไพร : จำนวนผู้ถือครองที่ปลูก เนื้อที่เพาะปลูกและเก็บเกี่ยว  
จำแนกตามพืชที่ปลูก

ตาราง 9.2 ไม้ดอกไม้ประดับ : จำนวนผู้ถือครองที่ปลูก เนื้อที่เพาะปลูกและเก็บเกี่ยว  
จำแนกตามพืชที่ปลูก

### 10. พืชยืนต้น ไม้ผล และสวนป่า

ตาราง 10.1 พืชยืนต้นและไม้ผล : จำนวนผู้ถือครองที่ปลูก เนื้อที่เพาะปลูก และ  
จำนวนต้น จำแนกตามลักษณะการปลูก และพืชที่ปลูก

ตาราง 10.2 สวนป่า (ปลูก) : จำนวนผู้ถือครองที่ปลูก เนื้อที่เพาะปลูก และจำนวนต้น  
จำแนกตามลักษณะการปลูก และพืชที่ปลูก

## ตารางสถิติ (ต่อ)

### 11. ปศุสัตว์

ตาราง 11.1	จำนวนผู้ถือครองที่เลี้ยงโคและจำนวนโค	จำแนกตามชนิดพันธุ์ และ
	ขนาดเนื้อที่ถือครองทั้งสิ้น	
ตาราง 11.2	จำนวนผู้ถือครองที่เลี้ยงโคและจำนวนโค	จำแนกตามชนิดพันธุ์ และ
	จำนวนโคที่เลี้ยง	
ตาราง 11.3	จำนวนผู้ถือครองที่เลี้ยงและจำนวนโค	กระบือ จำแนกตามชนิดพันธุ์
	และจำนวนปศุสัตว์ที่เลี้ยง	
ตาราง 11.4	จำนวนผู้ถือครองที่เลี้ยงสุกรและจำนวนสุกร	จำแนกตามชนิดพันธุ์ และ
	จำนวนสุกรที่เลี้ยง	
ตาราง 11.5	จำนวนผู้ถือครองที่เลี้ยงและจำนวนแพะ	แกะ กวาง จำแนกตามจำนวน
	ปศุสัตว์ที่เลี้ยง	
ตาราง 11.6	จำนวนผู้ถือครองที่เลี้ยงและจำนวนไก่	จำแนกตามชนิดพันธุ์ และจำนวนไก่
	ที่เลี้ยง	
ตาราง 11.7	จำนวนผู้ถือครองที่เลี้ยงและจำนวนเป็ด	จำแนกตามชนิดพันธุ์ และจำนวน
	เป็ดที่เลี้ยง	
ตาราง 11.8	จำนวนผู้ถือครองที่เลี้ยงและจำนวนนกกระทา	จำแนกตามชนิดพันธุ์
	และจำนวนนกกระทาที่เลี้ยง	
ตาราง 11.9	จำนวนผู้ถือครองที่เลี้ยงและจำนวนจิ้งหรีด	จำแนกตามจำนวนจิ้งหรีดที่เลี้ยง
ตาราง 11.10	จำนวนผู้ถือครองที่เลี้ยงผึ้งและจำนวนรังผึ้ง	จำแนกตามจำนวนผึ้งที่เลี้ยง
ตาราง 11.11	จำนวนผู้ถือครองที่เลี้ยงและปริมาณเส้นไหม/รังไหม/ครั้ง	จำแนกตาม
	ชนิดพันธุ์ และปริมาณผลผลิตที่ผลิตได้	
ตาราง 11.12	จำนวนผู้ถือครองที่เลี้ยงครั้งและปริมาณครั้ง	จำแนกตามปริมาณครั้ง
	ที่ผลิตได้	



## ตารางสถิติ (ต่อ)

### 12. การเพาะเลี้ยงสัตว์น้ำในพื้นที่น้ำจืด

- ตาราง 12.1 การเพาะเลี้ยงสัตว์น้ำในพื้นที่น้ำจืด : จำนวนผู้ถือครอง จำแนกตามลักษณะการดำเนินงาน วัตถุประสงค์หลัก และขนาดเนื้อที่ผิวน้ำที่ใช้เพาะเลี้ยง
- ตาราง 12.2 การเพาะเลี้ยงสัตว์น้ำในพื้นที่น้ำจืด : จำนวนผู้ถือครองและเนื้อที่ผิวน้ำที่ใช้เพาะเลี้ยง จำแนกตามวัตถุประสงค์หลัก และขนาดเนื้อที่ผิวน้ำที่ใช้เพาะเลี้ยง
- ตาราง 12.3 การเพาะเลี้ยงสัตว์น้ำในพื้นที่น้ำจืด : จำนวนผู้ถือครองและเนื้อที่ผิวน้ำที่ใช้เพาะเลี้ยง จำแนกตามชนิดสัตว์น้ำหลัก และประเภทการเลี้ยง
- ตาราง 12.4 การเพาะเลี้ยงสัตว์น้ำในพื้นที่น้ำจืด : จำนวนผู้ถือครองและจำนวนหน่วยที่เลี้ยง จำแนกตามลักษณะของหน่วยเลี้ยง และขนาดเนื้อที่ผิวน้ำที่ใช้เพาะเลี้ยง
- ตาราง 12.5 การเพาะเลี้ยงสัตว์น้ำในพื้นที่น้ำจืด : จำนวนผู้ถือครองที่รายงานการให้ผลผลิตและเนื้อที่ผิวน้ำที่ใช้เพาะเลี้ยง จำแนกตามลักษณะของหน่วยเลี้ยง และชนิดสัตว์น้ำหลัก

## ตารางสถิติ (ต่อ)

### 13. การใช้ปุ๋ยและการป้องกัน/กำจัดศัตรูพืช

- ตาราง 13.1 จำนวนผู้ถือครองที่ปลูกพืช จำแนกตามการใช้ปุ๋ย ชนิดของปุ๋ย และขนาดเนื้อที่ถือครองทั้งสิ้น
- ตาราง 13.2 เนื้อที่ใส่ปุ๋ยเคมีและปริมาณปุ๋ยที่ใช้ จำแนกตามประเภทของพืชที่ปลูก และขนาดเนื้อที่ถือครองทั้งสิ้น
- ตาราง 13.3 จำนวนผู้ถือครองที่ปลูกพืช จำแนกตามการป้องกัน/กำจัดศัตรูพืช วิธีการป้องกันฯ และขนาดเนื้อที่ถือครองทั้งสิ้น

### 14. การใช้เครื่องจักร เครื่องมือ แรงงานสัตว์ และอุปกรณ์การขนส่งเพื่อการเกษตร

- ตาราง 14.1 จำนวนผู้ถือครองที่รายงานการใช้เครื่องจักร เครื่องมือ แรงงานสัตว์ และอุปกรณ์การขนส่งเพื่อการเกษตร จำแนกตามขนาดเนื้อที่ถือครองทั้งสิ้น และชนิดของเครื่องจักรฯ
- ตาราง 14.2 จำนวนผู้ถือครองที่รายงานการใช้เครื่องจักร เครื่องมือ แรงงานสัตว์ และอุปกรณ์การขนส่งเพื่อการเกษตร จำแนกตามแหล่งที่มา และชนิดของเครื่องจักรฯ
- ตาราง 14.3 จำนวนเครื่องจักร เครื่องมือ แรงงานสัตว์ และอุปกรณ์การขนส่งเพื่อการเกษตรที่ผู้ถือครองเป็นเจ้าของ จำแนกตามขนาดเนื้อที่ถือครองทั้งสิ้น และชนิดของเครื่องจักรฯ

## ตารางสถิติ (ต่อ)

### 15. การจ้างลูกจ้างทำงานเกษตรและลักษณะการทำงาน

- ตาราง 15.1 จำนวนผู้ถือครองและเนื้อที่ถือครองทำการเกษตร จำแนกตามการจ้างลูกจ้างทำงานเกษตร และขนาดเนื้อที่ถือครองทั้งสิ้น
- ตาราง 15.2 จำนวนผู้ถือครองทำการเกษตร จำแนกตามการจ้างลูกจ้างประจำทำงานเกษตร แหล่งที่มาของลูกจ้างประจำ จำนวนลูกจ้างประจำ และขนาดเนื้อที่ถือครองทั้งสิ้น
- ตาราง 15.3 จำนวนลูกจ้างประจำทำงานเกษตร จำแนกตามเพศ แหล่งที่มาของลูกจ้างประจำ และขนาดเนื้อที่ถือครองทั้งสิ้น
- ตาราง 15.4 จำนวนผู้ถือครองและเนื้อที่ถือครองทำการเกษตร จำแนกตามลักษณะการทำงานของผู้ถือครอง และขนาดเนื้อที่ถือครองทั้งสิ้น (ไม่รวมบริษัทและห้างหุ้นส่วนนิติบุคคล)
- ตาราง 15.5 จำนวนผู้ถือครองและเนื้อที่ถือครองทำการเกษตร จำแนกตามลักษณะการทำงาน เพศ และหมวดอายุของผู้ถือครอง (ไม่รวมบริษัทและห้างหุ้นส่วนนิติบุคคล)
- ตาราง 15.6 จำนวนสมาชิกในครัวเรือนผู้ถือครองทำการเกษตรอายุ 10 ปีขึ้นไป จำแนกตามลักษณะการทำงาน เพศ และหมวดอายุ (รวมผู้ถือครอง)

## ตารางสถิติ (ต่อ)

### 16. ลักษณะทางด้านประชากรของผู้ถือครองทำการเกษตร และสมาชิกในครัวเรือน (ไม่รวมบริษัทและห้างหุ้นส่วนนิติบุคคล)

- ตาราง 16.1 จำนวนผู้ถือครองทำการเกษตร จำแนกตามเพศ หมวดยุ และขนาดเนื้อที่ถือครองทั้งสิ้น
- ตาราง 16.2 จำนวนผู้ถือครองและเนื้อที่ถือครองทำการเกษตร จำแนกตามขนาดครัวเรือนผู้ถือครอง และขนาดเนื้อที่ถือครองทั้งสิ้น
- ตาราง 16.3 จำนวนสมาชิกในครัวเรือนผู้ถือครองทำการเกษตร จำแนกตามเพศ หมวดยุ และขนาดเนื้อที่ถือครองทั้งสิ้น (รวมผู้ถือครอง)

### 17. การศึกษาและการเป็นสมาชิกองค์กรด้านการเกษตร

- ตาราง 17.1 จำนวนผู้ถือครองทำการเกษตร จำแนกตามระดับการศึกษาสูงสุดที่สำเร็จ และขนาดเนื้อที่ถือครองทั้งสิ้น
- ตาราง 17.2 จำนวนผู้ถือครองทำการเกษตร จำแนกตามการเป็นสมาชิกองค์กรด้านการเกษตร และขนาดเนื้อที่ถือครองทั้งสิ้น

## ตารางสถิติ (ต่อ)

### 18. รายได้และหนี้สินของครัวเรือนผู้ถือครองทำการเกษตร (ไม่รวมบริษัทและห้างหุ้นส่วนนิติบุคคล)

- ตาราง 18.1 จำนวนผู้ถือครองทำการเกษตร จำแนกตามแหล่งที่มาของรายได้ของครัวเรือน และขนาดเนื้อที่ถือครองทั้งสิ้น
- ตาราง 18.2 จำนวนผู้ถือครองทำการเกษตร จำแนกตามรายได้จากผลผลิตทางการเกษตร ประเภทของการทำการเกษตร และขนาดเนื้อที่ถือครองทั้งสิ้น
- ตาราง 18.3 จำนวนผู้ถือครองทำการเกษตร จำแนกตามการมีหนี้สิน วัตถุประสงค์ และขนาดเนื้อที่ถือครองทั้งสิ้น
- ตาราง 18.4 จำนวนผู้ถือครองที่มีหนี้สินเพื่อการเกษตร จำแนกตามประเภทของหนี้สิน และขนาดเนื้อที่ถือครองทั้งสิ้น
- ตาราง 18.5 จำนวนผู้ถือครองที่รายงานการมีหนี้สินเพื่อการเกษตรและจำนวนเงินที่เป็นหนี้ จำแนกตามแหล่งเงินกู้ และขนาดเนื้อที่ถือครองทั้งสิ้น
- ตาราง 18.6 จำนวนผู้ถือครองที่รายงานการมีหนี้สินเพื่อการเกษตร จำแนกตามจำนวนเงินที่เป็นหนี้ และแหล่งเงินกู้
- ตาราง 18.7 จำนวนผู้ถือครองที่รายงานการมีหนี้สินเพื่อการเกษตรจากแหล่งเงินกู้นอกระบบ จำแนกตามจำนวนเงินที่เป็นหนี้ แหล่งเงินกู้ และอัตราดอกเบี้ยต่อเดือน
- ตาราง 18.8 จำนวนผู้ถือครองทำการเกษตรที่มีหนี้สิน จำแนกตามการมีข้อตกลงล่วงหน้ากับเจ้าหนี้ และขนาดเนื้อที่ถือครองทั้งสิ้น

## หมายเหตุการนำเสนอข้อมูล

1. เนื่องจากตอนที่ 13 - 18 เป็นข้อมูลจากตัวอย่างร้อยละ 25 ดังนั้น ค่าที่ประมาณได้ของข้อมูลรายการเดียวกันในรายงานผลฉบับนี้ อาจมีความแตกต่างกันบ้าง ทั้งนี้เนื่องจากการบิดเบือน

### 2. การนำเสนอข้อมูล

- 1) พืชไร่ (แต่ละชนิด) : นำเสนอเฉพาะพืชไร่ที่มีเนื้อที่เพาะปลูก**ทั้งจังหวัด**ตั้งแต่ 1,000 ไร่ขึ้นไป
- 2) พืชผัก สมุนไพร และไม้ดอกไม้ประดับ (แต่ละชนิด) : นำเสนอเฉพาะพืชผักสมุนไพรและไม้ดอกไม้ประดับที่มีเนื้อที่เพาะปลูก**ทั้งจังหวัด**ตั้งแต่ 1,000 ไร่ขึ้นไป
- 3) พืชยืนต้น ไม้ผล และสวนป่า (แต่ละชนิด) : นำเสนอเฉพาะพืชยืนต้นที่มีจำนวนต้น**ทั้งจังหวัด**ตั้งแต่ 10,000 ต้นขึ้นไป
- 4) ชนิดสัตว์น้ำที่เพาะเลี้ยงในพื้นที่น้ำจืด : นำเสนอเฉพาะชนิดสัตว์น้ำที่มีเนื้อที่เพาะเลี้ยง**ทั้งจังหวัด** ตั้งแต่ 100 ไร่ขึ้นไป

### 3. มาตรฐานที่ใช้ในรายงาน

$$\begin{aligned} 1 \text{ ไร่} &= 1,600 \text{ ตารางเมตร} \\ &= 0.16 \text{ เฮกตาร์} \end{aligned}$$

1. ลักษณะการดำเนินงานของผู้ถือครอง ACTIVITY OF HOLDING

ตาราง 1.1 จำนวนผู้ถือครองและเนื้อที่ถือครองทำการเกษตร จำแนกตามลักษณะการดำเนินงาน และขนาดเนื้อที่ถือครองทั้งสิ้น

พื้นที่ : ไร่

TABLE 1.1 NUMBER AND AREA OF HOLDINGS BY ACTIVITY OF HOLDING AND SIZE OF TOTAL AREA OF HOLDING

Area : Rai

ขนาดเนื้อที่ถือครองทั้งสิ้น (ไร่) Size of total area of holding (rai)	รวมทั้งสิ้น Total		เพาะปลูกพืช Cultivating crops		เลี้ยงสัตว์ Rearing livestock		เพาะเลี้ยงสัตว์น้ำในพืชน้ำจืด Culturing in fresh water	
	จำนวน Number	เนื้อที่ Area	จำนวน Number	เนื้อที่ Area	จำนวน Number	เนื้อที่ Area	จำนวน Number	เนื้อที่ Area
<b>รวม Total</b>	<b>153,605</b>	<b>2,164,105</b>	<b>92,025</b>	<b>1,224,875</b>	<b>4,486</b>	<b>8,481</b>	<b>605</b>	<b>2,512</b>
ต่ำกว่า Under 2	8,639	5,904	2,894	2,655	4,041	1,787	306	217
2 - 5	33,266	120,976	23,041	83,861	332	901	203	588
6 - 9	27,268	200,706	17,820	130,837	41	294	33	232
10 - 19	48,875	657,570	29,491	393,213	44	553	43	548
20 - 39	28,806	746,582	15,491	397,489	15	347	14	357
40 - 59	4,875	225,933	2,346	108,518	5	236	3	145
60 - 139	1,647	127,138	821	63,802	4	313	2	175
140 - 499	202	43,634	104	21,864	2	350	1	250
500 ขึ้นไป and over	27	35,662	17	22,636	2	3,700	-	-

ตาราง 1.1 จำนวนผู้ถือครองและเนื้อที่ถือครองทำเกษตร จำนวนตามลักษณะการดำเนินงาน และขนาดเนื้อที่ถือครองทั้งสิ้น (ต่อ)

เนื้อที่ : ไร่

TABLE 1.1 NUMBER AND AREA OF HOLDINGS BY ACTIVITY OF HOLDING AND SIZE OF TOTAL AREA OF HOLDING (Contd.)

Area : Rai

ขนาดเนื้อที่ถือครองทั้งสิ้น (ไร่) Size of total area of holding (rai)	เพาะปลูกพืชและเลี้ยงสัตว์ Cultivating crops and rearing livestock		เพาะปลูกพืชและ เพาะเลี้ยงสัตว์น้ำในพืชน้ำจืด Cultivating crops and culturing in fresh water		เลี้ยงสัตว์และ เพาะเลี้ยงสัตว์น้ำในพืชน้ำจืด Rearing livestock and culturing in fresh water		เพาะปลูกพืช เลี้ยงสัตว์และ เพาะเลี้ยงสัตว์น้ำในพืชน้ำจืด Cultivating crops, rearing livestock and culturing in fresh water	
	จำนวน Number	เนื้อที่ Area	จำนวน Number	เนื้อที่ Area	จำนวน Number	เนื้อที่ Area	จำนวน Number	เนื้อที่ Area
<b>รวม Total</b>	<b>42,000</b>	<b>629,927</b>	<b>6,198</b>	<b>123,210</b>	<b>664</b>	<b>3,992</b>	<b>7,627</b>	<b>171,108</b>
ต่ำกว่า 2	1,083	979	48	46	215	170	52	50
2 - 5	8,030	29,523	699	2,604	256	793	705	2,706
6 - 9	7,442	54,897	884	6,575	78	555	970	7,316
10 - 19	14,408	194,805	2,201	30,849	79	982	2,609	36,620
20 - 39	9,064	234,761	1,812	48,250	27	675	2,383	64,703
40 - 59	1,479	68,393	403	18,808	5	252	634	29,581
60 - 139	440	33,673	133	10,316	2	165	245	18,694
140 - 499	51	11,196	15	3,404	2	400	27	6,170
500 ขึ้นไป and over	3	1,700	3	2,358	-	-	2	5,268



ตาราง 1.1(\*) จำนวนผู้ถือครองและเนื้อที่ถือครองที่การเกษตร จำแนกตามลักษณะการดำเนินงาน รายอำเภอ

หน่วย : ไร่

TABLE 1.1(\*) NUMBER AND AREA OF HOLDINGS BY ACTIVITY OF HOLDING AND AMPHOE

อำเภอ Amphoe	รวมทั้งสิ้น Total		เพาะปลูกพืช Cultivating crops		เลี้ยงสัตว์ Rearing livestock		เพาะเลี้ยงสัตว์น้ำในพืชน้ำจืด Culturing in fresh water	
	จำนวน Number	เนื้อที่ Area	จำนวน Number	เนื้อที่ Area	จำนวน Number	เนื้อที่ Area	จำนวน Number	เนื้อที่ Area
<b>รวม</b>	<b>153,605</b>	<b>2,164,105</b>	<b>92,025</b>	<b>1,224,875</b>	<b>4,486</b>	<b>8,481</b>	<b>605</b>	<b>2,512</b>
เมืองเชียงราย	19,207	240,149	11,432	138,390	1,393	3,659	127	222
เวียงชัย	6,587	97,230	4,785	68,890	169	90	22	177
เชียงทอง	9,761	169,599	6,085	96,328	146	376	19	16
เทิง	13,287	207,486	8,412	119,700	129	130	47	885
พาน	18,883	233,765	10,988	126,689	418	408	113	359
ป่าแดด	4,836	74,777	1,843	25,378	39	31	2	3
แม่จัน	11,122	124,904	5,755	56,161	303	670	86	251
เชียงแสน	7,033	97,385	4,005	55,870	340	313	36	118
แม่สาย	5,417	79,649	3,711	54,355	186	297	51	251
แม่สรวย	11,400	206,793	7,944	136,454	103	241	6	31
เวียงป่าเป้า	10,112	129,995	7,138	89,747	402	322	27	39
พญาเม็งราย	6,691	110,016	3,406	49,761	56	85	9	39
เวียงแก่น	4,558	68,814	3,261	45,397	8	1,016	-	-
ขุนตาล	5,280	68,596	3,251	39,602	101	35	6	4
แม่ฟ้าหลวง	6,885	86,198	2,800	35,077	265	316	2	1
แม่ลาว	4,762	46,649	2,557	23,518	160	91	12	32
กิ่ง อ.เวียงเชียงรุ้ง	4,317	73,893	2,823	41,127	56	100	9	18
กิ่ง อ.ดอยหลวง	3,467	48,207	1,829	22,431	212	301	31	66

Area : Rai

ตาราง 1.1(\*) จำนวนผู้ถือครองและเนื้อที่ถือครองทำการเกษตร จำแนกตามลักษณะการดำเนินงาน รายอำเภอ (ต่อ)

เนื้อที่ : ไร่

TABLE 1.1(\*) NUMBER AND AREA OF HOLDINGS BY ACTIVITY OF HOLDING AND AMPHOE (Contd.)

Area : Rai

อำเภอ Amphoe	เพาะปลูกพืชและเลี้ยงสัตว์ Cultivating crops and rearing livestock		เพาะปลูกพืชและ เพาะเลี้ยงสัตว์น้ำในพื้นที่น้ำจืด Cultivating crops and culturing in fresh water		เลี้ยงสัตว์และ เพาะเลี้ยงสัตว์น้ำในพื้นที่น้ำจืด Rearing livestock and culturing in fresh water		เพาะปลูกพืช เลี้ยงสัตว์และ เพาะเลี้ยงสัตว์น้ำในพื้นที่น้ำจืด Cultivating crops, rearing livestock and culturing in fresh water	
	จำนวน Number	เนื้อที่ Area	จำนวน Number	เนื้อที่ Area	จำนวน Number	เนื้อที่ Area	จำนวน Number	เนื้อที่ Area
<b>รวม</b>	<b>42,000</b>	<b>629,927</b>	<b>6,198</b>	<b>123,210</b>	<b>664</b>	<b>3,992</b>	<b>7,627</b>	<b>171,108</b>
เมืองชัยราช	4,820	64,318	604	13,057	83	663	748	19,840
เวียงชัย	1,216	19,540	232	4,833	21	96	142	3,604
เขียงทอง	2,397	45,041	426	10,322	33	54	655	17,462
เทิง	3,330	55,070	704	16,003	18	87	647	15,611
พาน	5,241	70,061	680	11,231	210	1,677	1,233	23,340
ป่าแดด	2,187	34,113	208	4,091	4	14	553	11,147
แม่จัน	3,415	42,166	633	9,514	94	331	836	15,811
เขียงแสน	1,881	25,383	340	6,411	38	257	393	9,033
แม่สาย	821	12,576	270	4,838	61	469	317	6,863
แม่สรวย	2,823	57,060	256	5,889	11	36	257	7,102
เวียงป่าเป้า	2,177	34,012	220	3,764	21	45	127	2,066
พญาเม็งราย	2,199	38,609	464	8,816	13	20	544	12,686
เวียงแก่น	951	15,478	245	4,828	1	6	92	2,089
ขุนตาล	1,431	19,946	248	4,575	12	28	231	4,406
แม่ฟ้าหลวง	3,673	48,493	29	564	1	-	115	1,747
แม่ลาว	1,646	17,314	111	2,493	24	89	252	3,112
กิ่ง อ.เวียงชัยจุง	843	16,554	308	7,995	9	54	269	8,045
กิ่ง อ.ดอยหลวง	949	14,193	220	4,006	10	66	216	7,144

2. สถานภาพของผู้ถือครอง LEGAL STATUS OF HOLDER

ตาราง 2.1 จำนวนผู้ถือครองและเนื้อที่ถือครองทำการเกษตร จำแนกตามสถานภาพของผู้ถือครอง และขนาดเนื้อที่ถือครองทั้งสิ้น

เนื้อที่ : ไร่

TABLE 2.1 NUMBER AND AREA OF HOLDINGS BY LEGAL STATUS OF HOLDER AND SIZE OF TOTAL AREA OF HOLDING

Area : Rai

ขนาดเนื้อที่ถือครองทั้งสิ้น (ไร่) Size of total area of holding (rai)	รวมทั้งสิ้น Total		ครัวเรือนเดี่ยว A household		บุคคล 2 คนขึ้นไปที่อยู่ต่างครัวเรือน หรือครัวเรือน 2 ครัวเรือนขึ้นไป Two or more individual of different households or two or more households		บริษัทหรือ ทั้งหุ้นส่วนนิติบุคคล Corporation		หน่วยงานของรัฐ Government agency		อื่น ๆ Others	
	จำนวน Number	เนื้อที่ Area	จำนวน Number	เนื้อที่ Area	จำนวน Number	เนื้อที่ Area	จำนวน Number	เนื้อที่ Area	จำนวน Number	เนื้อที่ Area	จำนวน Number	เนื้อที่ Area
<b>รวม Total</b>	153,605	2,164,105	149,009	2,064,309	4,505	75,520	33	21,278	26	798	32	2,200
ต่ำกว่า 2	8,639	5,904	8,403	5,757	231	144	-	-	3	2	2	1
2 - 5	33,266	120,976	32,485	118,141	767	2,793	2	6	5	17	7	19
6 - 9	27,268	200,706	26,512	195,145	748	5,507	3	18	2	14	3	22
10 - 19	48,875	657,570	47,421	637,611	1,436	19,724	4	53	7	101	7	81
20 - 39	28,806	746,582	27,762	718,957	1,029	27,220	4	93	3	106	8	206
40 - 59	4,875	225,933	4,668	216,290	201	9,362	2	109	2	82	2	90
60 - 139	1,647	127,138	1,561	120,275	77	5,936	5	540	3	316	1	71
140 - 499	202	43,634	182	39,458	14	2,976	4	830	1	160	1	210
500 ขึ้นไป and over	27	35,662	15	12,675	2	1,858	9	19,629	-	-	1	1,500

TABLE 2.2 NUMBER AND AREA OF HOLDINGS BY TYPE OF CONTRACT FARMING WITH OTHER COMPANY/MIDDLEMAN AND SIZE OF TOTAL AREA OF HOLDING

ขนาดเนื้อที่ถือครองทั้งสิ้น (ไร่) Size of total area of holding (rai)	รวมทั้งสิ้น Total		ไม่มีชื่อตกลงล่วงหน้า Do not have contract farming		มีชื่อตกลงล่วงหน้า Have contract farming		ประเภทของข้อตกลง <sup>1/</sup> Type of contract farming					
	จำนวน Number	เนื้อที่ Area	จำนวน Number	เนื้อที่ Area	จำนวน Number	เนื้อที่ Area	ตกลงราคาซื้อขาย ผลิตภัณฑ์สำคัญ Agreement of product price		มีส่วนสนับสนุน ปัจจัยการผลิต Support factor of production		ดูแลด้านการบริหาร จัดการ และการผลิต Support management of production	
							จำนวน Number	เนื้อที่ Area	จำนวน Number	เนื้อที่ Area	จำนวน Number	เนื้อที่ Area
<b>รวม Total</b>	<b>153,605</b>	<b>2,164,105</b>	<b>146,322</b>	<b>2,046,534</b>	<b>7,283</b>	<b>117,571</b>	<b>4,754</b>	<b>79,474</b>	<b>3,818</b>	<b>64,350</b>	<b>593</b>	<b>20,550</b>
ต่ำกว่า Under 2	8,639	5,904	8,319	5,677	320	227	180	125	156	115	16	14
2 - 5	33,266	120,976	31,925	116,064	1,341	4,912	897	3,279	735	2,666	104	420
6 - 9	27,268	200,706	25,970	191,159	1,298	9,547	909	6,724	645	4,723	133	979
10 - 19	48,875	657,570	46,368	623,406	2,507	34,164	1,637	22,216	1,324	18,149	211	2,815
20 - 39	28,806	746,582	27,290	707,291	1,516	39,291	920	23,823	830	21,508	96	2,499
40 - 59	4,875	225,933	4,650	215,510	225	10,423	147	6,812	113	5,216	20	944
60 - 139	1,647	127,138	1,586	122,430	61	4,708	54	4,172	10	682	5	398
140 - 499	202	43,634	192	41,760	10	1,874	7	1,324	3	666	5	1,056
500 ขึ้นไป and over	27	35,662	22	23,237	5	12,425	3	10,999	2	10,625	3	11,425

<sup>1/</sup> ผู้ถือครอง 1 รายอาจรายงานชื่อตกลงมากกว่า 1 ประเภท

<sup>1/</sup> One holding may report more than one type of contract farming.

3. พื้นที่ดิน PARCEL

ตาราง 3.1 จำนวนผู้ถือครองและเนื้อที่ถือครองทำการเกษตร จำนวนตามจำนวนผืนที่ดิน และขนาดเนื้อที่ถือครองทั้งสิ้น

เนื้อที่ : ไร่

Area : Rai

TABLE 3.1 NUMBER AND AREA OF HOLDINGS BY NUMBER OF PARCELS AND SIZE OF TOTAL AREA OF HOLDING

ขนาดเนื้อที่ถือครองทั้งสิ้น (ไร่) Size of total area of holding (rai)	รวมทั้งสิ้น Total		1 ผืน parcel		2 ผืน parcels		3 ผืน parcels	
	จำนวน Number	เนื้อที่ Area	จำนวน Number	เนื้อที่ Area	จำนวน Number	เนื้อที่ Area	จำนวน Number	เนื้อที่ Area
<b>รวม Total</b>	<b>153,565</b>	<b>2,164,105</b>	<b>62,134</b>	<b>519,536</b>	<b>46,690</b>	<b>621,778</b>	<b>25,523</b>	<b>485,900</b>
ต่ำกว่า Under 2	8,599	5,904	8,051	5,374	538	521	9	9
2 - 5	33,266	120,976	23,559	83,354	8,196	31,286	1,253	5,202
6 - 9	27,268	200,706	11,891	85,632	10,688	79,284	3,711	28,156
10 - 19	48,875	657,570	13,659	170,607	18,229	243,590	11,094	156,087
20 - 39	28,806	746,582	4,155	100,992	7,877	197,770	7,929	206,467
40 - 59	4,875	225,933	543	24,872	876	40,094	1,127	51,972
60 - 139	1,647	127,138	216	16,831	250	19,001	358	27,530
140 - 499	202	43,634	48	10,369	31	6,374	40	9,277
500 ขึ้นไป and over	27	35,662	12	21,505	5	3,858	2	1,200

ตาราง 3.1 จำนวนผู้ถือครองและเนื้อที่ถือครองทำการเกษตร จำแนกตามจำนวนผืนที่ดิน และขนาดเนื้อที่ถือครองทั้งสิ้น (ต่อ)

หน่วย : ไร่

TABLE 3.1 NUMBER AND AREA OF HOLDINGS BY NUMBER OF PARCELS AND SIZE OF TOTAL AREA OF HOLDING (Contd.)

Area : Rai

ขนาดเนื้อที่ถือครองทั้งสิ้น (ไร่) Size of total area of holding (rai)	4 ผืน parcels		5 ผืน parcels		6 ผืนขึ้นไป parcels and over	
	จำนวน Number	เนื้อที่ Area	จำนวน Number	เนื้อที่ Area	จำนวน Number	เนื้อที่ Area
<b>รวม Total</b>	<b>11,500</b>	<b>281,676</b>	<b>4,602</b>	<b>135,735</b>	<b>3,116</b>	<b>119,480</b>
ต่ำกว่า Under 2	-	-	-	-	1	-
2 - 5	175	743	69	343	14	48
6 - 9	748	5,847	114	939	116	848
10 - 19	4,205	61,648	1,143	17,364	545	8,274
20 - 39	4,986	133,255	2,395	66,414	1,464	41,684
40 - 59	1,032	47,667	652	30,603	645	30,725
60 - 139	327	24,955	212	16,611	284	22,210
140 - 499	23	4,751	17	3,461	43	9,402
500 ขึ้นไป and over	4	2,810	-	-	4	6,289

4. ลักษณะการถือครองที่ดิน LAND TENURE

ตาราง 4.1 จำนวนผู้ถือครองที่ดิน และขนาดเนื้อที่ถือครองทั้งสิ้น  
 จำนวนผู้ถือครองทำเกษตรกรรม จำนวนตามลักษณะการถือครองที่ดิน และขนาดเนื้อที่ถือครองทั้งสิ้น

TABLE 4.1 NUMBER OF HOLDINGS BY LAND TENURE AND SIZE OF TOTAL AREA OF HOLDING

ขนาดเนื้อที่ถือครองทั้งสิ้น (ไร่) Size of total area of holding (rai)	รวม Total	เนื้อที่ของตนเอง				ถือครองมากกว่าหนึ่งลักษณะ More than one kind
		รวม Sub - total	เป็นเจ้าของ Owner only	จำนองผู้ Mortgagor only	ขายฝากผู้ Sale - redeem only	
รวม Total	153,565	88,769	87,525	629	16	599
ต่ำกว่า Under 2	8,599	7,232	7,195	33	4	0
2 - 5	33,266	22,801	22,511	243	3	44
6 - 9	27,268	16,099	15,832	142	2	123
10 - 19	48,875	25,129	24,733	162	6	228
20 - 39	28,806	13,657	13,453	39	1	164
40 - 59	4,875	2,586	2,552	7	0	27
60 - 139	1,647	1,084	1,069	2	0	13
140 - 499	202	161	160	1	0	0
500 ขึ้นไป and over	27	20	20	0	0	0

ตาราง 4.1 จำนวนผู้ถือครองทำการเกษตร จำแนกตามลักษณะการถือครองที่ดิน และขนาดเนื้อที่ถือครองทั้งสิ้น (ต่อ)

TABLE 4.1 NUMBER OF HOLDINGS BY LAND TENURE AND SIZE OF TOTAL AREA OF HOLDING (Contd.)

ขนาดเนื้อที่ถือครองทั้งสิ้น (ไร่) Size of total area of holding (rai)	เนื้อที่ไม่ใช่ของตนเอง Others						เนื้อที่ของตนเอง และ เนื้อที่ไม่ใช่ของตนเอง Own land and others
	รวม Sub - total	เช่า Rent only	รับจำนอง Mortgagee only	รับขายฝาก Sale - redeemer only	ได้ฟรี Free only	ถือครองมากกว่า หนึ่งลักษณะ More than one kind	
รวม Total	31,947	22,836	26	15	7,851	1,219	32,849
ต่ำกว่า Under 2	1,269	694	3	2	568	2	98
2 - 5	8,509	6,054	5	9	2,332	109	1,956
6 - 9	6,670	4,928	8	0	1,483	251	4,499
10 - 19	10,565	7,817	9	3	2,199	537	13,181
20 - 39	4,270	3,018	1	1	969	281	10,879
40 - 59	493	276	0	0	188	29	1,796
60 - 139	147	36	0	0	101	10	416
140 - 499	18	11	0	0	7	0	23
500 ขึ้นไป and over	6	2	0	0	4	0	1



ตาราง 4.2 เนื้อที่ถือครองทำราชการเกษตร จำแนกตามลักษณะการถือครองที่ดิน และขนาดเนื้อที่ถือครองทั้งสิ้น

เนื้อที่ : ไร่

TABLE 4.2 AREA OF HOLDING BY LAND TENURE AND SIZE OF TOTAL AREA OF HOLDING

Area : Rai

ขนาดเนื้อที่ถือครองทั้งสิ้น (ไร่) Size of total area of holding (rai)	เนื้อที่ทั้งสิ้น Total area	เนื้อที่ของตนเอง Own land				เนื้อที่เช่าใช้ของตนเอง Others				
		รวม Sub - total	เป็นเจ้าของ Owner	จำนองผู้อื่น Mortgagor	ขายฝากผู้อื่น Sale - redeem	เช่า Rent	รับจำนอง Mortgagee	รับขายฝาก Sale - redeemer	ฟรี Free	
รวม Total	2,164,105	1,426,064	1,410,081	15,416	563	591,935	1,068	483	144,559	
ต่ำกว่า Under 2	5,904	4,805	4,777	24	4	641	3	3	452	
2 - 5	120,976	84,435	83,413	1,008	14	26,890	31	33	9,587	
6 - 9	200,706	131,116	129,219	1,862	35	54,675	100	21	14,794	
10 - 19	657,570	409,776	404,482	5,086	208	203,422	342	193	43,837	
20 - 39	746,582	474,824	469,654	4,963	207	227,297	353	160	43,948	
40 - 59	225,933	157,114	155,448	1,573	93	53,969	212	50	14,588	
60 - 139	127,138	98,886	98,182	702	2	17,688	7	23	10,534	
140 - 499	43,634	37,700	37,502	198	0	4,653	20	0	1,261	
500 ขึ้นไป and over	35,662	27,404	27,404	0	0	2,700	0	0	5,558	

พื้นที่ : ไร่

ตาราง 4.3 จำนวนผู้ถือครองที่รายงานการมีพื้นที่ของตนเองและพื้นที่ถือครอง จำนวนตามเอกสารสิทธิ์ และขนาดเนื้อที่ถือครองทั้งสิ้น

TABLE 4.3 NUMBER OF HOLDINGS REPORTING OWN LAND AND AREA OWNED BY TYPE OF DOCUMENTARY OF RIGHT AND SIZE OF TOTAL AREA OF HOLDING Area : Rai

ขนาดเนื้อที่ถือครองทั้งสิ้น (ไร่) Size of total area of holding (rai)	พื้นที่ทั้งหมด Total area	โฉนด / ตราจอง/ นส. 5 / นส.3 / นส. 3ก. Title deed / NS 5 / NS 3 / NS 3K		สปก. 4-01 / นค. / สทก. / กสน. SPK 4-01 / NK / STK / KSN		นส. 2 / สค. 1 NS 2 / SK 1		อื่นๆ (รวม ทยพ.) Others	
		จำนวน Number	เนื้อที่ Area	จำนวน Number	เนื้อที่ Area	จำนวน Number	เนื้อที่ Area	จำนวน Number	เนื้อที่ Area
		รวม Total	1,426,060	74,200	616,904	27,330	279,750	1,338	10,631
ต่ำกว่า 2	4,805	5,620	3,465	405	359	14	12	1,349	969
2 - 5	84,435	14,589	45,872	4,028	13,543	170	543	7,447	24,477
6 - 9	131,116	12,725	69,540	4,467	25,346	207	920	6,386	25,310
10 - 19	409,776	23,636	197,922	9,605	83,915	453	2,722	13,382	125,217
20 - 39	474,824	14,586	194,561	7,111	103,379	395	3,915	9,905	172,969
40 - 59	157,114	2,327	51,699	1,292	31,802	78	1,394	2,106	72,219
60 - 139	98,886	641	26,004	392	16,471	16	562	854	55,849
140 - 499	37,700	67	9,326	26	2,685	5	563	128	25,090
500 ขึ้นไป and over	27,404	9	18,479	4	2,250	0	0	11	6,675

หมายเหตุ : ผู้ถือครอง 1 รายอาจรายงานเอกสารสิทธิ์มากกว่า 1 ประเภท

Note : One holding may report more than one type of documentary of right.

ตาราง 4.1(\*) จำนวนผู้ถือครองทำการเกษตร จำแนกตามลักษณะการถือครองที่ดิน รายอำเภอ

TABLE 4.1(\*) NUMBER OF HOLDINGS BY LAND TENURE AND AMPHOE

อำเภอ Amphoe	รวมทั้งสิ้น Total	เนื้อที่ของตนเอง Own land					ถือครองมากกว่าหนึ่งลักษณะ More than one kind
		รวม Sub - total	เป็นเจ้าของ Owner only	จำนองผู้ Mortgagor only	ขายฝากผู้ Sale - redeem only		
<b>รวม</b>	<b>153,769</b>	<b>88,769</b>	<b>87,525</b>	<b>629</b>	<b>16</b>	<b>599</b>	
เมืองเชียงใหม่	19,207	10,009	9,982	6	2	19	
เวียงชัย	6,582	3,349	3,321	20	0	8	
เชียงของ	9,759	5,069	5,053	2	0	14	
เทิง	13,287	8,303	8,119	14	3	167	
พาน	18,881	10,527	10,316	122	2	87	
ป่าแดด	4,836	3,086	3,078	1	0	7	
แม่จัน	11,120	4,285	4,147	80	0	58	
เชียงแสน	7,032	3,616	3,533	51	3	29	
แม่สาย	5,417	1,795	1,790	3	0	2	
แม่สรวย	11,392	8,310	8,022	206	1	81	
เวียงป่าเป้า	10,111	6,959	6,956	2	0	1	
พญาเม็งราย	6,683	3,876	3,867	2	1	6	
เวียงแก่น	4,558	3,140	3,138	0	0	2	
ขุนตาล	5,280	2,753	2,589	77	0	87	
แม่ฟ้าหลวง	6,884	5,721	5,715	3	3	0	
แม่ลาว	4,754	2,530	2,526	2	1	1	
กิ่ง อ.เวียงเชียงรุ้ง	4,315	2,845	2,782	36	0	27	
กิ่ง อ.ดอยหลวง	3,467	2,596	2,591	2	0	3	

ตาราง 4.1(\*) จำนวนผู้ถือครองทำการเกษตร จำแนกตามลักษณะการถือครองที่ดิน รายอำเภอ (ต่อ)

TABLE 4.1(\*) NUMBER OF HOLDINGS BY LAND TENURE AND AMPHOE (Contd.)

อำเภอ Amphoe	เหนือที่ไม่ใช่ของตนเอง						เหนือที่ตนเอง และไม่ใช้ของตนเอง Own land and others
	รวม Sub - total	เช่า Rent only	จำนอง Mortgagee only	Others รับขายฝาก Sale - redeemer only	ได้ฟรี Free only	ถือครองมากกว่า หนึ่งลักษณะ More than one kind	
<b>รวม</b>	<b>31,947</b>	<b>22,836</b>	<b>26</b>	<b>15</b>	<b>7,851</b>	<b>1,219</b>	<b>32,849</b>
เมืองเชียงใหม่	5,397	3,381	2	1	1,897	116	3,801
เวียงชัย	1,540	1,288	1	0	207	44	1,693
เชียงทอง	1,819	1,338	2	1	336	142	2,871
เทิง	1,827	931	1	2	822	71	3,157
พาน	3,596	2,994	4	4	447	147	4,758
ป่าแดด	196	190	0	0	6	0	1,554
แม่จัน	4,426	3,058	3	0	1,120	245	2,409
เชียงแสน	2,115	1,982	1	1	113	18	1,301
แม่สาย	2,683	2,462	6	2	182	31	939
แม่สรวย	1,799	850	4	2	864	79	1,283
เวียงป่าเป้า	1,710	1,524	1	0	142	43	1,442
พญาเม็งราย	717	464	1	2	188	62	2,090
เวียงแก่น	436	204	0	0	215	17	982
ขุนตาล	892	533	0	0	233	126	1,635
แม่ฟ้าหลวง	972	92	0	0	878	2	191
แม่ลาว	964	881	0	0	44	39	1,260
กิ่ง อ.เวียงเชียงรุ้ง	445	321	0	0	99	25	1,025
กิ่ง อ.ดอยหลวง	413	343	0	0	58	12	458

ตาราง 4.3(\*) จำนวนผู้ถือครองที่รายงานการมีเนื้อที่ของตนเองและเนื้อที่ถือครอง จำนวนตามเอกสารสิทธิ์ รายอำเภอ

พื้นที่ : ไร่

TABLE 4.3(\*) NUMBER OF HOLDINGS REPORTING OWN LAND AND AREA OWNED BY TYPE OF DOCUMENTARY OF RIGHT AND AMPHOE

Area : Rai

อำเภอ Amphoe	พื้นที่ทั้งสิ้น Total area	โฉนด / ตราจอง/ นส. 5 / นส.3 / นส. 3ก. Title deed / NS 5 / NS 3 / NS 3K		สปก. 4-01 / นค. / สทก. / กสน. SPK 4-01 / NK / STK / KSN		นส. 2 / สด. 1 NS 2 / SK 1		อื่น ๆ (รวม ทรท.) Others	
		จำนวน Number	พื้นที่ Area	จำนวน Number	พื้นที่ Area	จำนวน Number	พื้นที่ Area	จำนวน Number	พื้นที่ Area
		<b>รวม</b>	<b>1,426,060</b>	<b>74,200</b>	<b>616,904</b>	<b>27,330</b>	<b>279,750</b>	<b>1,338</b>	<b>10,631</b>
เมืองเชียงใหม่	140,955	8,832	70,825	3,398	36,953	90	1,002	3,495	32,175
เวียงชัย	55,919	3,257	26,952	1,245	14,280	50	654	1,309	14,033
เชียงของ	106,711	4,295	46,284	3,281	41,669	80	705	2,140	18,053
เทิง	143,116	8,925	87,450	2,288	21,963	68	409	3,972	33,294
พาน	137,841	12,399	98,978	1,991	15,881	177	1,156	3,050	21,826
ป่าแดด	53,020	3,417	27,319	2,325	20,518	42	277	770	4,906
แม่จัน	56,515	5,684	44,101	152	1,503	41	133	1,172	10,778
เชียงแสน	59,458	2,894	28,010	1,264	13,608	25	158	1,312	17,682
แม่สาย	27,435	2,584	26,143	98	856	1	40	77	396
แม่สรวย	177,391	3,098	21,805	461	3,790	100	1,472	7,130	150,334
เวียงป่าเป้า	103,986	3,789	21,250	1,769	17,739	74	493	3,756	64,504
พญาเม็งราย	75,529	37,02	29,525	2,780	30,092	121	804	1,788	15,108
เวียงแก่น	57,591	743	4,077	1,283	11,770	164	619	3,215	41,125
ขุนตาล	38,532	3,695	30,569	406	3,239	14	108	984	4,616
แม่ฟ้าหลวง	70,674	108	642	1,156	7,066	7	39	4,696	62,927
แม่ลาว	26,042	3,164	17,381	296	2,311	139	620	660	5,730
กิ่ง อ.เวียงเชียงรุ้ง	55,098	2,640	28,380	1,518	16,393	125	1,753	959	8,572
กิ่ง อ.ดอยหลวง	40,247	974	7,213	1,619	20,129	20	189	1,083	12,716

5. การใช้ประโยชน์ที่ดิน LAND USE

ตาราง 5.1 จำนวนผู้ถือครองที่รายงานการใช้ประโยชน์ที่ดินและเนื้อที่ถือครองของทำการเกษตร จำแนกตามขนาดเนื้อที่ถือครองทั้งสิ้น

เนื้อที่ : ไร่

TABLE 5.1 NUMBER OF HOLDINGS REPORTING LAND USE AND AREA OF HOLDING BY SIZE OF TOTAL AREA OF HOLDING

Area : Rai

ขนาดเนื้อที่ถือครองทั้งสิ้น (ไร่) Size of total area of holding (rai)	รวมเนื้อที่ทั้งสิ้น Total area		ที่ปลูกข้าว Rice		ที่ปลูกยางพารา Para rubber		ที่ปลูกพืชยืนต้นและไม้ผล Permanent crop		ที่ปลูกพืชไร่ Field crop		ที่ปลูกพืชผัก สมุนไพร และไม้ดอก ไม้ประดับ Vegetable crop, herb, flower and ornamental plant	
	จำนวน Number	เนื้อที่ Area	จำนวน Number	เนื้อที่ Area	จำนวน Number	เนื้อที่ Area	จำนวน Number	เนื้อที่ Area	จำนวน Number	เนื้อที่ Area	จำนวน Number	เนื้อที่ Area
รวม Total	118,310	1,173,612	411	5,574	52,345	405,325	46,003	378,478	14,937	47,049		
ต่ำกว่า Under 2	867	856	2	2	1,575	1,469	477	445	1,061	885		
2 - 5	20,934	71,023	29	87	8,201	22,664	5,476	15,403	2,865	6,124		
6 - 9	22,159	126,835	31	127	7,924	31,251	6,868	28,376	2,504	6,461		
10 - 19	42,927	409,670	117	674	17,021	94,176	16,622	110,067	4,622	14,902		
20 - 39	25,986	424,548	157	1,238	13,281	116,108	13,070	147,408	2,936	12,655		
40 - 59	4,162	101,629	42	581	2,923	51,699	2,670	44,795	682	3,178		
60 - 139	1,184	35,607	25	824	1,229	45,752	770	19,817	247	2,192		
140 - 499	86	3,204	7	541	170	26,193	43	2,795	19	602		
500 ขึ้นไป and over	5	240	1	1,500	21	16,013	7	9,372	1	50		

ตาราง 5.1 จำนวนผู้ถือครองที่รายงานการใช้ประโยชน์ในที่ดินและเนื้อที่ถือครองทำการเกษตร จำแนกตามขนาดเนื้อที่ถือครองทั้งสิ้น (ต่อ)

TABLE 5.1 NUMBER OF HOLDINGS REPORTING LAND USE AND AREA OF HOLDING BY SIZE OF TOTAL AREA OF HOLDING (Contd.)

Area : Rai

ขนาดเนื้อที่ถือครองทั้งสิ้น (ไร่) Size of total area of holding (rai)	ที่ปลูกสวนป่า Forest (planted)		ทุ่งหญ้าเลี้ยงสัตว์ Pasture		คอกสัตว์ Pen		ที่เพาะเลี้ยงสัตว์น้ำในฟาร์มที่น้ำจืด Fresh water culture		ที่อื่น ๆ Others	
	จำนวน Number	เนื้อที่ Area	จำนวน Number	เนื้อที่ Area	จำนวน Number	เนื้อที่ Area	จำนวน Number	เนื้อที่ Area	จำนวน Number	เนื้อที่ Area
รวม Total	749	8,863	1,061	11,540	32,443	15,949	13,104	25,638	11,128	92,077
ต่ำกว่า Under 2	12	10	51	22	4,652	1,791	575	334	172	90
2 - 5	88	240	105	175	5,280	1,802	1,606	2,097	1,140	1,361
6 - 9	83	304	105	290	4,805	1,537	1,692	2,584	1,424	2,941
10 - 19	202	1,132	315	1,557	9,676	3,324	4,276	7,721	3,638	14,347
20 - 39	227	1,960	317	2,909	6,475	3,381	3,686	7,537	3,331	28,838
40 - 59	71	941	101	1,834	1,144	1,259	898	2,409	914	17,608
60 - 139	54	1,818	52	2,034	368	1,055	331	1,490	448	16,549
140 - 499	9	1,158	12	1,069	40	1,799	35	1,317	54	4,956
500 ขึ้นไป and over	3	1,300	3	1,650	3	1	5	149	7	5,387

หมายเหตุ : ผู้ถือครอง 1 รายอาจรายงานการใช้ประโยชน์ที่ดินมากกว่า 1 ลักษณะ

Note : One holding may report more than one type of land use

5. การใช้ประโยชน์ที่ดิน LAND USE

ตาราง 5.1(\*) จำนวนผู้ถือครองที่รายงานการใช้ประโยชน์ที่ดินและเนื้อที่ถือครองทำเกษตร รายอำเภอ

เนื้อที่ : ไร่

TABLE 5.1(\*) NUMBER OF HOLDINGS REPORTING LAND USE AND AREA OF HOLDING BY AMPHOE

Area : Rai

อำเภอ Amphoe	รวมเนื้อที่ทั้งสิ้น Total area		ปลูกข้าว Rice		ปลูกยางพารา Para rubber		ปลูกพืชยืนต้นและไม้ผล Permanent crop		ปลูกพืชไร่ Field crop		ปลูกพืชผัก สมุนไพร และไม้ดอก ไม้ประดับ Vegetable crop, herb, flower and ornamental plant	
	จำนวน Number	เนื้อที่ Area	จำนวน Number	เนื้อที่ Area	จำนวน Number	เนื้อที่ Area	จำนวน Number	เนื้อที่ Area	จำนวน Number	เนื้อที่ Area	จำนวน Number	เนื้อที่ Area
<b>รวม</b>	<b>153,565</b>	<b>2,164,105</b>	<b>118,310</b>	<b>1,173,612</b>	<b>411</b>	<b>5,574</b>	<b>52,345</b>	<b>405,325</b>	<b>46,003</b>	<b>378,478</b>	<b>14,937</b>	<b>47,049</b>
เมืองเชียงใหม่	19,207	240,149	14,505	131,788	13	1,694	6,020	50,386	3,010	30,826	2,276	8,497
เวียงชัย	6,582	97,230	5,720	65,491	37	307	980	8,454	1,905	17,430	222	567
เชียงของ	9,759	169,599	8,106	118,752	33	300	2,409	15,847	3,783	27,286	1,028	1,747
เทิง	13,287	207,486	11,319	121,480	27	206	4,495	24,037	6,244	52,725	379	970
พาน	18,881	233,765	14,603	167,916	25	133	8,435	42,294	896	7,379	1,403	3,465
ป่าแดด	4,836	74,777	3,884	49,102	0	0	3,389	16,905	924	5,828	82	142
แม่จัน	11,120	124,904	8,386	77,785	8	488	2,015	13,918	2,369	13,514	2,177	8,569
เชียงแสน	7,032	97,385	4,960	52,491	23	605	1,656	13,055	2,622	19,980	475	1,537
แม่สอย	5,417	79,649	4,018	61,576	0	0	838	6,905	869	5,129	656	2,340
แม่สรวย	11,392	206,793	7,886	44,738	8	96	5,772	81,762	5,365	45,140	1,928	5,028
เวียงป่าเป้า	10,111	129,995	6,225	38,429	40	209	2,714	36,950	4,288	44,712	1,780	5,602
พญาเม็งราย	6,683	110,016	5,754	61,291	96	581	3,076	19,428	2,849	23,895	137	229
เวียงแก่น	4,568	68,814	3,653	19,780	3	39	3,063	19,531	2,058	16,463	802	2,845
ขุนตาล	5,280	68,596	4,476	45,865	4	19	1,841	7,054	1,910	13,453	222	353
แม่ฟ้าหลวง	6,884	86,198	4,343	22,772	1	8	3,090	30,699	2,891	16,978	589	1,678
แม่ลาว	4,764	46,649	4,016	31,785	0	0	711	4,442	801	5,521	527	1,736
กิ่งอำเภอเวียงเชียงรุ้ง	4,315	73,893	3,895	43,396	21	208	1,241	7,497	1,734	18,438	111	594
กิ่ง อุดยั้งหลวง	3,467	48,207	2,611	19,175	72	681	600	6,161	1,485	13,781	143	1,150



ตาราง 5.1(\*) จำนวนผู้ถือครองที่รายงานการให้ประโยชน์ที่ดินและเนื้อที่ถือครองทำการเกษตร รายอำเภอ (ต่อ)

เนื้อที่ : ไร่

TABLE 5.1(\*) NUMBER OF HOLDINGS REPORTING LAND USE AND AREA OF HOLDING BY AMPHOE (Contd.)

Area : Rai

อำเภอ Amphoe	ที่ปลูกสวนป่า Forest (planted)		ทุ่งหญ้าเลี้ยงสัตว์ Pasture		คอกสัตว์ Pen		ที่เพาะเลี้ยงสัตว์น้ำในพื้นที่ยังจัด Fresh water culture		ที่อื่น ๆ Others	
	จำนวน Number	เนื้อที่ Area	จำนวน Number	เนื้อที่ Area	จำนวน Number	เนื้อที่ Area	จำนวน Number	เนื้อที่ Area	จำนวน Number	เนื้อที่ Area
รวม	749	8,863	1,061	11,540	32,443	15,949	13,104	25,638	11,128	92,077
เมืองเชียงใหม่	75	1,046	225	2,312	5,758	3,499	1,454	3,054	1,093	7,047
เวียงชัย	61	1,242	88	1,150	1,178	478	377	852	169	1,259
เชียงใหม่	55	280	31	461	867	387	832	1,091	417	3,448
เทิง	31	289	52	273	2,307	601	1,176	2,149	1,474	4,756
พาน	110	794	46	492	3,234	2,247	2,075	6,713	636	2,332
ป่าแดด	11	61	28	267	2,458	370	704	993	256	1,109
แม่เงิน	56	709	79	778	1,905	2,053	1,396	2,657	1,114	4,433
เชียงใหม่	37	432	22	229	1,142	1,008	746	1,675	393	6,373
แม่สาย	13	86	6	8	833	786	664	2,168	152	651
แม่สรวย	19	287	36	272	801	240	346	422	1,701	28,808
เวียงป่าเป้า	49	805	34	677	1,463	895	339	353	201	1,363
พญาเม็งราย	62	642	53	305	2,364	539	920	899	499	2,207
เวียงแก่น	11	128	3	29	198	91	255	278	932	9,630
ขุนตาล	35	252	26	81	1,412	159	409	290	152	1,070
แม่ฟ้าหลวง	12	62	32	106	2,865	366	107	50	1,378	13,479
แม่ลาว	31	777	24	95	1,651	523	348	439	251	1,331
กิ่งอำเภอเวียงเชียงรุ้ง	42	363	58	779	987	671	496	720	125	1,227
กิ่ง อ.ดอยหลวง	39	608	218	3,226	1,020	1,036	460	835	185	1,554

## 6. ข้า RICE

เนื้อที่ : ไร่

ตาราง 6.1 ข้า : จำนวนผู้ถือครองที่ปลูกข้าว เนื้อที่เพาะปลูก เนื้อที่เก็บเกี่ยว และผลผลิต จำแนกตามวัตถุประสงค์ของการปลูก และขนาดเนื้อที่ถือครองทั้งสิ้น

Area : Rai

TABLE 6.1 RICE : NUMBER OF HOLDINGS, PLANTED AREA, HARVESTED AREA AND PRODUCT BY PURPOSE OF CULTIVATION

ผลผลิต : กก.

### AND SIZE OF TOTAL AREA OF HOLDING

Product : kg.

ขนาดเนื้อที่ถือครองทั้งสิ้น (ไร่) Size of total area of holding (rai)	รวม Total				เพื่อบริโภค For consumption			
	จำนวน Number	เนื้อที่เพาะปลูก Planted area	เนื้อที่เก็บเกี่ยว Harvested area	ผลผลิต Product	จำนวน Number	เนื้อที่เพาะปลูก Planted area	เนื้อที่เก็บเกี่ยว Harvested area	ผลผลิต Product
<b>รวม Total</b>	<b>117,640</b>	<b>1,258,622</b>	<b>1,211,042</b>	<b>644,397,821</b>	<b>41,822</b>	<b>192,478</b>	<b>183,783</b>	<b>89,276,542</b>
ต่ำกว่า 2	885	1,160	1,134	601,607	833	925	915	492,237
2 - 5	20,725	75,652	74,516	40,455,541	14,646	46,571	45,764	23,678,530
6 - 9	22,000	136,733	134,152	74,111,414	8,856	38,169	37,037	18,560,462
10 - 19	42,686	444,557	431,906	234,864,500	10,924	58,188	55,375	26,296,163
20 - 39	25,918	454,573	434,106	226,849,441	5,155	35,341	32,455	14,814,230
40 - 59	4,159	106,258	99,399	49,971,948	980	8,543	7,939	3,495,560
60 - 139	1,176	36,046	32,567	16,028,335	391	4,051	3,693	1,690,345
140 ขึ้นไป and over	91	3,643	3,262	1,515,035	37	690	605	249,015

เนื้อที่ :ไร่

ตาราง 6.1 ข้าว : จำนวนผู้ถือครองที่ปลูกข้าว เนื้อที่เพาะปลูก เนื้อที่เก็บเกี่ยว และผลผลิต จำแนกตามวัตถุประสงค์ของการปลูก และขนาดเนื้อที่ถือครองทั้งสิ้น (ต่อ)

Area : Rai  
ผลผลิต : กก.  
Product : kg.

TABLE 6.1 RICE : NUMBER OF HOLDINGS, PLANTED AREA, HARVESTED AREA AND PRODUCT BY PURPOSE OF CULTIVATION

AND SIZE OF TOTAL AREA OF HOLDING (Contd.)

ขนาดเนื้อที่ถือครองทั้งสิ้น (ไร่) Size of total area of holding (rai)	เพื่อขาย For sale				เพื่อบริโภคและขาย For consumption and sale			
	จำนวน Number	เนื้อที่เพาะปลูก Planted area	เนื้อที่เก็บเกี่ยว Harvested area	ผลผลิต Product	จำนวน Number	เนื้อที่เพาะปลูก Planted area	เนื้อที่เก็บเกี่ยว Harvested area	ผลผลิต Product
<b>รวม Total</b>	<b>581</b>	<b>9,128</b>	<b>8,739</b>	<b>4,723,024</b>	<b>75,237</b>	<b>1,057,016</b>	<b>1,018,520</b>	<b>550,398,255</b>
ต่ำกว่า Under 2	2	2	2	1,200	50	233	217	108,170
2 - 5	55	245	237	139,310	6,024	28,836	28,515	16,637,701
6 - 9	45	282	277	151,040	13,099	98,282	96,838	55,399,912
10 - 19	198	2,122	2,066	1,163,642	31,564	384,247	374,465	207,404,695
20 - 39	229	4,540	4,344	2,295,793	20,534	414,692	397,307	209,739,418
40 - 59	45	1,520	1,431	755,339	3,134	96,195	90,029	45,721,049
60 - 139	3	100	65	36,200	782	31,895	28,809	14,301,790
140 ขึ้นไป and over	4	317	317	180,500	50	2,636	2,340	1,085,520

ตาราง 6.2 ข้า้ว : จำนวนผู้ถือครองที่ปลูกข้า้ว จำนวนตามชนิดข้า้วที่ปลูก และขนาดเนื้อที่ถือครองทั้งสิ้น

TABLE 6.2 RICE : NUMBER OF HOLDINGS BY KIND OF RICE CULTIVATED AND SIZE OF TOTAL AREA OF HOLDING

ขนาดเนื้อที่ถือครองทั้งสิ้น (ไร่) Size of total area of holding (rai)	ข้า้วนาปี 1/ First crop 1/				ข้า้วนาปรัง Second crop				
	รวมทั้งสิ้น Total	รวม Sub - total	ข้า้วเจ้า Non - glutinous	ข้า้วเหนียว Glutinous	ข้า้วเจ้า และข้า้วเหนียว Non - glutinous and glutinous	รวม Sub - total	ข้า้วเจ้า Non - glutinous	ข้า้วเหนียว Glutinous	ข้า้วเจ้า และข้า้วเหนียว Non - glutinous and glutinous
รวม Total	117,640	107,309	20,453	74,652	12,204	331	231	91	9
ต่ำกว่า Under 2	885	832	291	539	2	-	-	-	-
2 - 5	20,725	19,210	4,624	14,406	180	92	60	32	5
6 - 9	22,000	20,012	3,529	15,779	704	72	45	22	1
10 - 19	42,686	38,482	6,304	28,063	4,115	107	77	29	3
20 - 39	25,918	23,646	4,168	13,832	5,646	47	36	8	-
40 - 59	4,159	3,908	1,026	1,639	1,243	10	10	-	-
60 - 139	1,176	1,134	467	368	299	2	2	-	-
140 ขึ้นไป and over	91	85	44	26	15	1	1	-	-

1/ รวมข้า้วไร่

1/ Including upland rice

ตาราง 6.2 ข้า : จำนวนผู้ถือครองที่ปลูกข้าว จำแนกตามชนิดข้าวที่ปลูก และขนาดเนื้อที่ถือครองทั้งสิ้น (ต่อ)

TABLE 6.2 RICE : NUMBER OF HOLDINGS BY KIND OF RICE CULTIVATED AND SIZE OF TOTAL AREA OF HOLDING (Contd.)

ขนาดเนื้อที่ถือครองทั้งสิ้น (ไร่) Size of total area of holding (rai)	ข้าวนปีและนาปรัง First and second crops			
	รวม Sub - total	ข้าวจ้าว Non - glutinous	ข้าวเหนียว Glutinous	ข้าวจ้าวและข้าวเหนียว Non - glutinous and glutinous
รวม Total	10,000	256	4,325	5,419
ต่ำกว่า Under 2	53	4	41	8
2 - 5	1,423	32	871	520
6 - 9	1,916	42	971	903
10 - 19	4,097	116	1,624	2,357
20 - 39	2,225	56	738	1,431
40 - 59	241	5	69	167
60 - 139	40	1	10	29
140 ขึ้นไป and over	5	-	1	4

ตาราง 6.3 ข้า : เนื้อที่เพาะปลูกข้าว จำแนกตามชนิดข้าวที่ปลูก และขนาดเนื้อที่ถือครองของที่ดิน

เนื้อที่ : ไร่

TABLE 6.3 RICE : PLANTED AREA BY KIND OF RICE CULTIVATED AND SIZE OF TOTAL AREA OF HOLDING Area : Rai

ขนาดเนื้อที่ถือครองของที่ดิน (ไร่) Size of total area of holding (rai)	รวมเนื้อที่เพาะปลูกทั้งสิ้น Total planted area				ข้าวนปี <sup>1/</sup> First crop <sup>1/</sup>			ข้าวนปีรอง Second crop		
	รวมทั้งสิ้น Total	ข้าวจ้าว Non - glutinous	ข้าวเหนียว Glutinous	รวม Sub - total	รวม Sub - total	ข้าวจ้าว Non - glutinous	ข้าวเหนียว Glutinous	รวม Sub - total	ข้าวจ้าว Non - glutinous	ข้าวเหนียว Glutinous
<b>รวม Total</b>	1,258,622	298,459	960,163	1,161,764	236,703	925,061	96,858	61,756	35,102	
ต่ำกว่า Under 2	1,160	347	813	1,104	336	768	56	11	45	
2 - 5	75,652	16,179	59,473	70,361	13,949	56,412	5,291	2,230	3,061	
6 - 9	136,733	23,423	113,310	125,412	17,566	107,846	11,321	5,857	5,464	
10 - 19	444,557	87,225	357,332	405,514	62,705	342,809	39,043	24,520	14,523	
20 - 39	454,573	117,149	337,424	420,534	93,384	327,150	34,039	23,765	10,274	
40 - 59	106,258	37,144	69,114	100,715	32,884	67,831	5,543	4,260	1,283	
60 - 139	36,046	15,098	20,948	34,722	14,039	20,683	1,324	1,059	265	
140 ขึ้นไป and over	3,643	1,894	1,749	3,402	1,840	1,562	241	54	187	

<sup>1/</sup> รวมข้าวจ้าว

<sup>1/</sup> Including upland rice

ตาราง 6.4 ข้า : เนื้อที่เก็บเกี่ยวข้าว จำแนกตามชนิดข้าวที่ปลูก และขนาดเนื้อที่ถือครองทั้งสิ้น

เนื้อที่ : ไร่

TABLE 6.4 RICE : HARVESTED AREA BY KIND OF RICE CULTIVATED AND SIZE OF TOTAL AREA OF HOLDING

Area : Rai

ขนาดเนื้อที่ถือครองทั้งสิ้น (ไร่) Size of total area of holding (rai)	เนื้อที่เก็บเกี่ยวทั้งสิ้น Total harvested area			ข้าวนปี <sup>1/</sup> First crop <sup>1/</sup>			ข้าวนปีรอง Second crop		
	รวมทั้งสิ้น Total	ข้าวจ้าว Non - glutinous	ข้าวเหนียว Glutinous	รวม Sub - total	ข้าวจ้าว Non - glutinous	ข้าวเหนียว Glutinous	รวม Sub - total	ข้าวจ้าว Non - glutinous	ข้าวเหนียว Glutinous
รวม Total	1,211,042	287,583	923,459	1,115,727	226,540	889,187	95,315	61,043	34,272
ต่ำกว่า Under 2	1,134	345	789	1,080	335	745	54	10	44
2 - 5	74,516	15,862	58,654	69,315	13,649	55,666	5,201	2,213	2,988
6 - 9	134,152	22,925	111,227	122,978	17,119	105,859	11,174	5,806	5,368
10 - 19	431,906	84,682	347,224	393,558	60,514	333,044	38,348	24,168	14,180
20 - 39	434,106	112,458	321,648	400,553	88,948	311,605	33,553	23,510	10,043
40 - 59	99,399	35,433	63,966	93,941	31,210	62,731	5,458	4,223	1,235
60 - 139	32,567	14,199	18,648	31,281	13,140	18,141	1,286	1,059	227
140 ขึ้นไป and over	3,262	1,679	1,583	3,021	1,625	1,396	241	54	187

<sup>1/</sup> รวมข้าวจ้าว

<sup>1/</sup> Including upland rice

ตาราง 6.5 ข้าว : ผลผลิตข้าว จำแนกตามชนิดข้าวที่ปลูก และขนาดเนื้อที่ถือครองทั้งสิ้น

ผลผลิต : กก.

TABLE 6.5 RICE : PRODUCT BY KIND OF RICE CULTIVATED AND SIZE OF TOTAL AREA OF HOLDING

Product : kg.

ขนาดเนื้อที่ถือครองทั้งสิ้น (ไร่) Size of total area of holding (rai)	รวมผลผลิตทั้งสิ้น				ข้าวนปี <sup>1/</sup>				ข้าวนปรัง					
	รวมทั้งสิ้น Total	ข้าวนเจ้า Non - glutinous	ข้าวนเหนียว Glutinous	รวม Sub - total	First crop <sup>1/</sup>		Second crop		รวม Sub - total	ข้าวนเจ้า Non - glutinous	ข้าวนเหนียว Glutinous	รวม Sub - total	ข้าวนเจ้า Non - glutinous	ข้าวนเหนียว Glutinous
					ข้าวนเจ้า Non - glutinous	ข้าวนเหนียว Glutinous	ข้าวนเจ้า Non - glutinous	ข้าวนเหนียว Glutinous						
รวม Total	644,397,821	146,227,363	498,170,458	582,939,768	105,919,927	477,019,841	61,458,053	40,307,436	21,150,617					
ต่ำกว่า Under 2	601,607	157,380	444,227	569,227	150,925	418,302	32,380	6,455	25,925					
2 - 5	40,455,541	7,531,955	32,923,586	37,148,305	6,046,418	31,101,887	3,307,236	1,485,537	1,821,699					
6 - 9	74,111,414	11,663,175	62,448,239	66,975,147	7,812,242	59,162,905	7,136,267	3,850,933	3,285,334					
10 - 19	234,864,500	44,571,977	190,292,523	210,008,133	28,512,566	181,495,567	24,856,367	16,059,411	8,796,956					
20 - 39	226,849,441	57,565,492	169,283,949	205,275,659	42,201,332	163,074,327	21,573,782	15,364,160	6,209,622					
40 - 59	49,971,948	17,266,637	32,715,311	46,423,156	14,472,347	31,950,809	3,548,792	2,784,290	764,502					
60 - 139	16,028,335	6,795,882	9,232,453	15,153,806	6,066,232	9,087,574	874,529	729,650	144,879					
140 ขึ้นไป and over	1,515,035	684,865	830,170	1,386,335	657,865	728,470	128,700	27,000	101,700					

<sup>1/</sup> รวมข้าวไร่

<sup>1/</sup> Including upland rice



## 7. ยางพารา PARA RUBBER

ตาราง 7.1 ยางพารา : จำนวนผู้ถือครองที่ปลูกยางพาราและพื้นที่เพาะปลูก จำแนกตามชนิดของสวนยาง และขนาดเนื้อที่ถือครองทั้งสิ้น

เนื้อที่ : ไร่

TABLE 7.1 PARA RUBBER : NUMBER OF HOLDINGS AND PLANTED AREA BY TYPE OF CLONE AND SIZE OF TOTAL AREA OF HOLDING

Area : Rai

ขนาดเนื้อที่ถือครองทั้งสิ้น (ไร่) Size of total area of holding (rai)	รวมทั้งสิ้น Total		สวนยางพันธุ์ดี High yield clone		สวนยางพันธุ์พื้นเมือง Low yield clone		สวนยางพันธุ์ดีและพันธุ์พื้นเมือง High yield clone and low yield clone	
	จำนวน Number	เนื้อที่ Area	จำนวน Number	เนื้อที่ Area	จำนวน Number	เนื้อที่ Area	จำนวน Number	เนื้อที่ Area
<b>รวม Total</b>	407	5,529	398	5,441	9	88	-	-
ต่ำกว่า 2	2	2	2	2	-	-	-	-
2 - 5	29	87	29	87	-	-	-	-
6 - 9	30	123	28	118	2	5	-	-
10 - 19	117	674	116	662	1	12	-	-
20 - 39	156	1,218	153	1,192	3	26	-	-
40 - 59	42	581	42	581	-	-	-	-
60 - 139	24	809	22	794	2	15	-	-
140 ขึ้นไป and over	7	2,035	6	2,005	1	30	-	-

ตาราง 7.2 ยางพารา : เนื้อที่เพาะปลูกยางพารา จำแนกตามการให้ผลผลิต และชนิดของสวนยาง

เนื้อที่ : ไร่

TABLE 7.2 PARA RUBBER : PLANTED AREA BY EXPLOITATION AND TYPE OF CLONE Area : Rai

ชนิดของสวนยาง Type of clone	รวมทั้งสิ้น Total	การให้ผลผลิต Exploitation		
		ยางอ่อนยังไม่ให้ผลผลิต Immature	ยางกำลังให้ผลผลิต Mature	ยางแก่ไม่ให้ผลผลิต Senile
รวม Total	5,529	5,183	296	50
สวนยางพันธุ์ดี High yield clone	5,441	5,107	284	50
สวนยางพันธุ์พื้นเมือง Low yield clone	88	76	12	-

## 8. พืชไร่ FIELD CROP

ตาราง 8.1 พืชไร่ : จำนวนผู้ถือครองที่ปลูก เนื้อที่เพาะปลูกและเก็บเกี่ยว จำนวนตามพืชที่ปลูก

เนื้อที่ : ไร่

TABLE 8.1 FIELD CROP : NUMBER OF HOLDINGS, PLANTED AND HARVESTED AREA BY NAME OF CROP CULTIVATED

ชื่อพืชไร่		จำนวนผู้ถือครอง Number of holdings	เนื้อที่ Area	
Name of field crop	เพาะปลูก Planted		เก็บเกี่ยว Harvested	
กก	Sedge	455	748	744
กระตูด	Krajud	16	30	30
ข้าวบาร์เลย์	Barley	19	6,225	6,185
ข้าวโพดเลี้ยงสัตว์	Maize	41,843	387,973	76,273
ข้าวฟ่างไม้กวาด	Broom corn	553	2,899	2,804
ข้าวฟ่างเลี้ยงสัตว์	Sorghum	25	245	222
ข้าวไรย์	Rye	23	119	119
ข้าวสาลี	Wheat	72	271	259
ข้าวโอ๊ต	Oat	4	17	17
งาขาว	White sesame	23	119	119
งาดำ	Black sesame	188	651	650
งาแดง	Red sesame	5	23	23
ถั่วขาว	White bean	3	19	19
ถั่วเขียวผิวดำ	Black matpe bean	75	610	582
ถั่วเขียวผิวมัน	Mung bean	7	47	43
ถั่วดำ	Black bean	685	3,697	3,602
ถั่วแดง	Red bean	275	1,202	1,147
ถั่วทอง	Golden bean	53	246	244
ถั่วลิสงแดง	Red bamboo bean (Rice bean)	138	515	500
ถั่วปากอ้า	Broad bean	3	24	24
ถั่วแระ	Tua-pab (bean)	7	34	32
ถั่วพริ้ว	Sword bean	1	2	2
ถั่วพุ่ม	Cowpea	84	176	158
ถั่วมะเข้	Tua-ma-hae (bean)	5	21	21
ถั่วราชภาค	Tua-rad-chamat (bean)	3	23	23

ตาราง 8.1 พีซีไร : จำนวนผู้ถือครองที่ปลูก เนื้อที่เพาะปลูกและเก็บเกี่ยว จำแนกตามพืชที่ปลูก

พื้นที่ : ไร่

TABLE 8.1 FIELD CROP : NUMBER OF HOLDINGS, PLANTED AND HARVESTED AREA BY NAME OF CROP CULTIVATED

ชื่อพืชไร่ Name of field crop	จำนวนผู้ถือครอง Number of holdings	เนื้อที่ Area	
		เพาะปลูก Planted	เก็บเกี่ยว Harvested
ถั่วลิสง	1,193	3,465	3,413
ถั่วโสม(เนย)	3	11	11
ถั่วทรง(ปิ่นเหยี)	2	5	4
ถั่วเหลือง	2,227	12,909	12,545
ถั่วเหลืองฝักสด	296	1,304	1,227
ถั่วอื่น ๆ	30	69	68
ทานตะวัน	18	165	165
หุ่น	5	11	11
ปอกระเจา	2	17	17
ปอแก้ว	-	-	-
ปอสา	11	15	15
ป่านรามี	1	1	1
ป่านครมรายณ์	1	1	1
ฝ้าย	7	32	20
มันสำปะหลัง	652	4,888	4,848
ยาสูบ	1,978	10,415	10,273
ละพู่	-	-	-
ลูกเดือย	18	36	34
สาอู	3	22	22
แห้ว	6	28	28
อ้อยรับประทาน	43	176	164
อ้อยโรงงาน	12	73	56
หญ้าเลี้ยงสัตว์	5	21	21
ทุ่งหญ้าเลี้ยงสัตว์	217	4,466	4,464

9. พืชผัก สมุนไพร และไม้ประดับ VEGETABLE CROP, HERB, FLOWER AND ORNAMENTAL PLANT

ตาราง 9.1 พืชผักและสมุนไพร : จำนวนผู้ถือครองที่ปลูก เพื่อที่เพาะปลูกและเก็บเกี่ยว จำแนกตามพืชที่ปลูก

TABLE 9.1 VEGETABLE CROP AND HERB : NUMBER OF HOLDINGS, PLANTED AND HARVESTED AREA BY NAME OF CROP CULTIVATED

ชื่อพืชผักและสมุนไพร Name of vegetable crop and herb	จำนวนผู้ถือครอง Number of holdings	เนื้อที่ Area	
		เพาะปลูก Planted	เก็บเกี่ยว Planted
กระเจี๊ยบ	15	55	46
กระเจี๊ยบเขียว	73	126	120
กระเจี๊ยบแดง	6	13	13
กระถิน	6	16	16
กระถิน	1	-	-
กระเทียมต้น	49	80	72
กระเทียมใบ	16	22	22
กระเทียมหัว	1,013	2,637	2,568
กระหล่ำดาว	11	24	16
กระหล่ำดอก	37	106	101
กระหล่ำปม	10	32	32
กระหล่ำปลี	699	2,142	2,120
กุยช่าย	13	19	19
ขจร	9	18	18
ขมิ้น	9	8	8
ข่า	101	132	127
ข้าวโพดฝักอ่อน	1,450	9,671	9,250
ข้าวโพดรับประทาน	1,855	11,126	10,920
ขิง	6,131	15,184	14,426
ขี้หน้าย	12	16	16
คะน้า	302	748	723

ตาราง 9.1 พืชผักและสมุนไพร : จำนวนผู้ถือครองที่ปลูก เนื้อที่เพาะปลูกและเก็บเกี่ยว จำแนกตามพืชที่ปลูก

TABLE 9.1 VEGETABLE CROP AND HERB : NUMBER OF HOLDINGS, PLANTED AND HARVESTED AREA BY NAME OF CROP CULTIVATED

ชื่อพืชผักและสมุนไพร Name of vegetable crop and herb	จำนวนผู้ถือครอง Number of holdings	เนื้อที่ Area	
		เพาะปลูก Planted	เก็บเกี่ยว Planted
ถั่วฝักยาว	-	-	-
แครอท	22	44	44
ชะพลู	1	6	6
ชะอม	360	1,407	1,383
ซucchini	13	23	23
Celery	26	71	70
ดอกแค	3	4	3
ดอกไม้เงิน	10	46	46
ตะไคร้	119	288	284
ตั้งไข่	11	16	15
ตำลึง	6	3	3
แตงกวา/แตงร้าน	326	462	426
แตงกวาญี่ปุ่น	44	58	52
แตงไทย	58	129	128
ถั่วแขก	347	564	562
ถั่วฝักยาว	705	897	883
ถั่วพู	1	1	1
ถั่วลันเตา	19	28	27
น้ำเต้า	2	8	8
บร็อคโคลี่	32	68	68
บวบ	519	708	699
บัวตอง	1	0	0
บิทรูท	3	16	16

ตาราง 9.1 พืชผักและสมุนไพร : จำนวนผู้ถือครองที่ปลูก เนื้อที่เพาะปลูกและเก็บเกี่ยว จำแนกตามพืชที่ปลูก

TABLE 9.1 VEGETABLE CROP AND HERB : NUMBER OF HOLDINGS, PLANTED AND HARVESTED AREA BY NAME OF CROP CULTIVATED

ชื่อพืชผักและสมุนไพร Name of vegetable crop and herb	จำนวนผู้ถือครอง Number of holdings	เนื้อที่ Area	
		เพาะปลูก Planted	เก็บเกี่ยว Planted
ใบมะม่วง	1	3	-
ใบเหมียง/เขรียง	1	1	1
ใบย่านาง	-	-	-
บวบเหลี่ยม	3	9	9
ผักกวางตุ้ง	684	1,265	1,242
ผักกาดขาว	312	576	552
ผักกาดขาวปลี	117	250	246
ผักกาดเขียวปลี	484	1,107	1,073
ผักกาดหอม	19	18	18
ผักกาดหัว	18	40	39
ผักกาดอื่น ๆ	363	531	475
ผักกูด	5	4	4
ผักขมิ้น	3	3	3
ผักโสม	23	27	26
ผักชี	377	509	502
ผักชีฝรั่ง	11	8	7
ผักชีล้อม	-	-	-
ผักบุ้งจีน	143	202	200
ผักบุ้งไทย	7	6	6
ผักปราง	95	60	60
ผักลัดเต้า	16	14	12
ผักเสี้ยน	-	-	-
ผักโสมถน	1	7	7

ตาราง 9.1 พืชผักและสมุนไพร : จำนวนผู้ถือครองที่ปลูก เนื้อที่เพาะปลูกและเก็บเกี่ยว จำแนกตามพืชที่ปลูก

TABLE 9.1 VEGETABLE CROP AND HERB : NUMBER OF HOLDINGS, PLANTED AND HARVESTED AREA BY NAME OF CROP CULTIVATED

ชื่อพืชผักและสมุนไพร Name of vegetable crop and herb	จำนวนผู้ถือครอง Number of holdings	เนื้อที่ Area	
		เพาะปลูก Planted	เก็บเกี่ยว Planted
ผักหนาม	-	-	-
ผักหวาน	4	4	3
เผือก	65	149	147
พริกขี้หนู	1,171	2,132	2,108
พริกขี้หนู	879	1,114	1,068
พริกหยวก	521	754	733
พริกเหลือง	346	567	545
ผัก/แพง/ผักชีเยว	21	43	43
ผักทอง	467	1,755	1,672
มะเขือเทศบร็อค	437	940	953
มะเขือเทศโรงงาน	283	804	794
มะเขือเปราะ	229	260	256
มะเขือพวง	5	5	5
มะเขือม่วง	198	345	345
มะเขือยาว	261	290	285
มะเขืออื่น ๆ	141	199	194
มะระจีน	39	150	137
มะระไทย	40	139	132
มันแกว	21	88	88
มันเทศ	71	371	369
มันฝรั่ง	4	165	165
มันมือเสือ	2	6	6
แรดชิ	-	-	-



ตาราง 9.1 พืชผักและสมุนไพร : จำนวนผู้ถือครองที่ปลูก เนื้อที่เพาะปลูกและเก็บเกี่ยว จำแนกตามพืชที่ปลูก

TABLE 9.1 VEGETABLE CROP AND HERB : NUMBER OF HOLDINGS, PLANTED AND HARVESTED AREA BY NAME OF CROP CULTIVATED

ชื่อพืชผักและสมุนไพร Name of vegetable crop and herb	จำนวนผู้ถือครอง Number of holdings	เนื้อที่ Area	
		เพาะปลูก Planted	เก็บเกี่ยว Planted
หน่อไม้ป่า	6	14	11
หน่อฝรั่ง	4	3	3
หอมจีน	207	425	399
หอมแดง	521	1,073	1,064
หอมแบ่ง(ต้นหอม)	233	538	533
หอมหัวใหญ่	255	1,394	1,353
โรสmary	35	104	104
เห็ดแชมปิญอง(กระดุม)	51	193	88
เห็ดนางฟ้า	72	119	119
เห็ดนางรม	45	32	32
เห็ดเป่าชื่อ	2	7	7
เห็ดฟาง	159	192	191
เห็ดหลินจือ	1	1	1
เห็ดหอม	96	160	156
เห็ดหูหนู	4	4	3
กระชาย	22	32	29
กระวาน	-	-	-
กะเพรา	36	36	36
ก้านกา	-	-	-
กานพลู	-	-	-
เก็กฮวย	-	-	-
ขมิ้นชัน	7	12	12
ขลุ้	-	-	-

ตาราง 9.1 พืชผักและสมุนไพร : จำนวนผู้ถือครองที่ปลูก เนื้อที่เพาะปลูกและเก็บเกี่ยว จำแนกตามพืชที่ปลูก

TABLE 9.1 VEGETABLE CROP AND HERB : NUMBER OF HOLDINGS, PLANTED AND HARVESTED AREA BY NAME OF CROP CULTIVATED

ชื่อพืชผักและสมุนไพร Name of vegetable crop and herb	จำนวนผู้ถือครอง Number of holdings	เนื้อที่ Area	
		เพาะปลูก Planted	เก็บเกี่ยว Planted
ชอย	-	-	-
จันทน์เทศ	-	-	-
ชะเอมเทศ	-	-	-
ซุงหนืดเทศ	-	-	-
ดอกคำฝอย	14	5	5
ติบลิ	2	1	1
ตะไคร้หอม	29	61	61
ทองพันชั่ง	1	2	2
เท้าชายฉ่อม	-	-	-
บุก	-	-	-
บอระเพ็ด	4	6	6
ปะด้าดีควาย	-	-	-
พญาไร้ใบ	-	-	-
พริกไทย	1	4	4
พลู	-	-	-
เพกา	1	9	9
ไพรีธรัม	-	-	-
ไพล	7	12	12
ฟ้าทะลายโจร	8	4	4
มะเกลือ	2	21	21
มขามแขก	1	5	5
มขามป้อม	-	-	-
มะเข้วัว	27	118	118

ตาราง 9.1 พืชผักและสมุนไพร : จำนวนผู้ถือครองที่ปลูก เนื้อที่เพาะปลูกและเก็บเกี่ยว จำแนกตามพืชที่ปลูก

TABLE 9.1 VEGETABLE CROP AND HERB : NUMBER OF HOLDINGS, PLANTED AND HARVESTED AREA BY NAME OF CROP CULTIVATED

ชื่อพืชผักและสมุนไพร Name of vegetable crop and herb	จำนวนผู้ถือครอง Number of holdings	เนื้อที่ Area	
		เพาะปลูก Planted	เก็บเกี่ยว Planted
มะแว้ง	-	-	-
มินต์	-	-	-
เมล็ดผักชี	-	-	-
แมงลัก	4	3	3
ยี่ห่วย	-	-	-
รางจืด	5	2	2
เหั่ว	-	-	-
ลูกใต้ใบ	-	-	-
<b>ว่างทางจระเข้</b>	4	32	21
<b>ส้มป่อย</b>	-	-	-
<b>สมอไทย</b>	-	-	-
<b>สลอต</b>	-	-	-
สะระแหน่	23	94	94
สีเสียด	-	-	-
หญ้าปักกิ่ง	1	1	1
หญ้าหนวดแมว	5	4	4
หนุมานประสานกาย	-	-	-
เหงือกปลาหมอ	6	6	6
อบเชย	1	-	-
กระเทียม	-	-	-
กระชายดำ	4	10	10
กาเดรื้อ	-	-	-
คาร์ไมเมล์	-	-	-

ตาราง 9.1 พืชผักและสมุนไพร : จำนวนผู้ถือครองที่ปลูก เนื้อที่เพาะปลูกและเก็บเกี่ยว จำแนกตามพืชที่ปลูก

TABLE 9.1 VEGETABLE CROP AND HERB : NUMBER OF HOLDINGS, PLANTED AND HARVESTED AREA BY NAME OF CROP CULTIVATED

ชื่อพืชผักและสมุนไพร Name of vegetable crop and herb	จำนวนผู้ถือครอง Number of holdings	เนื้อที่ Area	
		เพาะปลูก Planted	เก็บเกี่ยว Planted
โคคลาน	-	-	-
เลตมูลเพลิงขาว	-	-	-
เลตมูลเพลิงแดง	-	-	-
เลี้ยวภูทอก	-	-	-
คองคิง	-	-	-
เกว๋นยั้งเรียง	-	-	-
เกว๋นยั้งค่อน	-	-	-
เทียนกิ่ง	-	-	-
ไทม์	-	-	-
เบระหอม	-	-	-
ฝาง	-	-	-
พญาขอ	1	40	-
พลูดาว	-	-	-
เพชรสังฆาต	-	-	-
มะระขี้นก	-	-	-
ม้ากระทืบโรง	-	-	-
วานิลลา	-	-	-
สมูเลียด	-	-	-
สำโรง	-	-	-
เสลดพังพอนตัวผู้	-	-	-
หญ้าหวาน	1	1	1
หนอนตายทาก	-	-	-
หางไหล	-	-	-

ตาราง 9.1 พืชผักและสมุนไพร : จำนวนผู้ถือครองที่ปลูก เมื่อที่เพาะปลูกและเก็บเกี่ยว จำแนกตามพืชที่ปลูก

TABLE 9.1 VEGETABLE CROP AND HERB : NUMBER OF HOLDINGS, PLANTED AND HARVESTED AREA BY NAME OF CROP CULTIVATED

	ชื่อพืชผักและสมุนไพร Name of vegetable crop and herb	จำนวนผู้ถือครอง Number of holdings	เนื้อที่ Area	
			เพาะปลูก Planted	เก็บเกี่ยว Planted
ยอริกานโม่	Orikano	-	-	-
อัญชัน	Aun-shan	-	-	-
บัวหลวง(กินผัก)	Lotus	-	-	-
ส้มแขก	Garcinia	-	-	-

ตาราง 9.2 ไม้ดอกไม้ประดับ : จำนวนผู้ถือครองที่ปลูก ไม้ดอกไม้ประดับ ไม้ดอกไม้ประดับ และไม้ดอกไม้ประดับ จำนวนตามพื้นที่ปลูก ไม้ดอกไม้ประดับ : ไร่

TABLE 9.2 FLOWER AND ORNAMENTAL PLANT : NUMBER OF HOLDINGS, PLANTED AND HARVESTED AREA BY NAME OF CROP CULTIVATED Area : Rai

ไม้ดอกไม้ประดับ Name of flower and ornamental plant	จำนวนผู้ถือครอง Number of holdings	ไม้ดอกไม้ประดับ	
		เพาะปลูก Planted	เก็บเกี่ยว Harvested
กล้วยไม้ Orchid	21	36	34
กุหลาบ Rose	42	182	179
แกลดิโอลัส Gladiolus	5	14	14
ขิงแดง Red ginger	11	52	47
คาร์เนชั่น Carnation	5	25	25
จำปา Champaca	4	2	2
จำปี White Champaka	6	13	13
จีบโซฟีลา Gypsophyla	2	2	2
ชวนชม Shuanshom	-	-	-
ไทรนิลฟอร์เกตเมโนท Chinese forget me not	-	-	-
ซานเวีย Sanvea	7	13	13
ชอนกลิน Tuberose	2	0	0
ดอกกระต๊าก Strawflower	-	-	-
ดอกพุด Gardenia	5	17	17
ดอกกล้วย Crown flower	2	1	1
ดาวกระจาย Aster (Thai)	3	6	6

ตาราง 9.2 ไม้ดอกไม้ประดับ : จำนวนผู้ถือครองที่ปลูก ไม้ดอกไม้ประดับที่ปลูก และเก็บเกี่ยว จำนวนตามพื้นที่ปลูก (ต่อ)

พื้นที่ : ไร่

TABLE 9.2 FLOWER AND ORNAMENTAL PLANT : NUMBER OF HOLDINGS, PLANTED AND HARVESTED AREA BY NAME OF CROP CULTIVATED (CONTD)

ชื่อไม้ดอกไม้ประดับ Name of flower and ornamental plant	จำนวนผู้ถือครอง Number of holdings	พื้นที่ Area	
		เพาะปลูก Planted	เก็บเกี่ยว Harvested
ดาวเรือง Marigold	97	150	148
ดาวลา Dalar	4	8	8
ธรรมรักษา Tham-ma-rak-sa	2	2	2
บัวสวรรค์ Gustavia	10	16	16
บัวหลวง Lotus	3	1	1
บานชื่น Zinnia	1	1	1
บานไม่รู้โรย Globe amaranth	2	1	1
เบญจมาศ Chrysanthemum	42	130	130
ปทุมมา Curcuma	4	5	5
ปักษาสวรรค์ Bird of paradise	-	-	-
พุทธรักษา Canna	2	-	0
มะลิ Jasmine	69	126	126
เยอร์บีรา Gerbera	12	44	44
รักแรก(รักเร) Dahlia	1	-	-
ลิลลี่ Lily	17	78	63
สแตติส Statice	2	5	5
สร้อยทอง Solidago	2	5	5
หงอนไก่ Cock's comb	2	2	1

ตาราง 9.2 ไม้ดอกไม้ประดับ : จำนวนผู้ถือครองที่ปลูก ไม้ที่เพาะปลูกและเก็บเกี่ยว จำแนกตามพืชที่ปลูก (ต่อ)

เนื้อที่ : ไร่

TABLE 9.2 FLOWER AND ORNAMENTAL PLANT : NUMBER OF HOLDINGS, PLANTED AND HARVESTED AREA BY NAME OF CROP CULTIVATED (CONT'D)

Area : Rai

ชื่อไม้ดอกไม้ประดับ Name of flower and ornamental plant	จำนวนผู้ถือครอง Number of holdings	เนื้อที่ Area	
		เพาะปลูก Planted	เก็บเกี่ยว Harvested
หน้าวัว Anthurium	22	85	85
อัลสโตรัมเรีย Alstroemeria	1	1	1
แอสเตอร์ Aster	6	21	21
โกสน Croton	6	3	2
เข็ม Ixora	2	0	0
ของอพอิมเดีย Song of India	-	-	-
ดิฟเฟนบาชีย Dieffenbachia	-	-	-
เดย Pandanus	1	0	0
เทียนทอง Thean-thong	4	2	2
ไทร Ficus	2	3	3
บอนไซ Bon-sai	-	-	-
บอนสี Fancy leaf caladium	1	1	-
บรีก Asparagus sprenger	1	1	1
โม่งฟ้า Asparagus fern	-	-	-
เฟิร์นต่างๆ Other Ferns	68	226	226
ปาล์มต่างๆ Other Palms	12	49	48
ไม้ยี่เข่ง Crown of the thorns	4	4	4
ไผ่ Bamboo	37	286	276
ฟิลิเดนดรอน Philodendron	3	28	28
เฟื่องฟ้า Bougainvillea	12	17	16
ลิ้มงักกร Snapdragon	2	1	1
ว่านต่างๆ(ยกเว้นว่านหางจระเข้) Tuberous plant	21	141	140
วาสนา Dracaena	4	7	4
หญ้าปูลาม Tuff grasses	2	1	0
หมากต่างๆ Other palms	3	5	5
อโกลีมา Aglaonema	-	-	-
ฮอลลีฮอก Hollyhook	-	-	-
เพาะชำพันธุ์ไม้ทุกชนิด Nursery plants	23	43	43
เพาะเชื้อเห็ด Mushroom plants	4	10	10



## 10. พืชยืนต้น ไม้ผล และสวนป่า PERMANENT CROP AND FOREST

ตาราง 10.1 พืชยืนต้นและไม้ผล : จำนวนผู้ถือครองที่ปลูก เนื้อที่เพาะปลูกและจำนวนต้น จำนวนตามลักษณะการปลูกและพืชที่ปลูก

TABLE 10.1 PERMANENT CROP : NUMBER OF HOLDINGS, PLANTED AREA AND NUMBER OF TREES BY PLANTATION FEATURES AND NAME OF CROP CULTIVATED

ชื่อพืชยืนต้นและไม้ผล Name of permanent crop	จำนวนผู้ถือครอง Number of holdings	ปลูกเป็นกลุ่ม Compact plantation		ปลูกปะปนกัน Scattered plantation		
		เนื้อที่เพาะปลูก (ไร่) Planted area (rai)	จำนวนต้นทั้งหมด Total	ให้ผลผลิตแล้ว Productive age	จำนวนต้นทั้งหมด Total	ให้ผลผลิตแล้ว Productive age
กระเทียม	1,283	2,209	61,085	23,278	27,181	11,971
กล้วยไข่	91	114	25,405	8,664	6,419	4,742
กล้วยน้ำหว้า	1,035	2,734	589,946	175,781	73,505	45,511
กล้วยหอม	168	524	116,723	34,913	7,679	5,258
กาน้ำ (สมอจีน)	2	5	225	-	120	60
กาแฟ	2,129	8,515	680,957	415,001	1,038,295	452,026
เกาลัดจีน	22	73	3,295	1,055	3,581	474
แก้วมังกร	55	273	27,216	9,176	4,081	2,176
โกโก้	1	-	-	-	20	10
ขนุน	323	300	8,266	4,745	20,906	15,673
ซีเหล็ก	25	46	1,497	679	3,585	860
แคนตาลูป	1	3	8,400	750	-	-
เงาะ	965	2,019	58,678	15,949	23,591	7,084
จาก	9	54	5,400	569	160	150
จำปาตะ	3	1	30	30	11	1
ชมพู	119	114	5,100	2,808	8,645	7,184
ชะมวง	5	11	268	82	20	-

ตาราง 10.1 พืชยืนต้นและไม้ผล : จำนวนผู้ถือครองที่ปลูก เนื้อที่เพาะปลูกและจำนวนต้น จำนวนตามลักษณะการปลูกและพืชที่ปลูก (ต่อ)

TABLE 10.1 PERMANENT CROP : NUMBER OF HOLDINGS, PLANTED AREA AND NUMBER OF TREES BY PLANTATION FEATURES AND NAME OF CROP CULTIVATED (Contd)

ชื่อพืชยืนต้นและไม้ผล Name of permanent crop	จำนวนผู้ถือครอง Number of holdings	ปลูกเป็นกลุ่ม Compact plantation			ปลูกปะปนกัน Scattered plantation		
		เนื้อที่เพาะปลูก (ไร่) Planted area (rai)	จำนวนต้น Number of trees		จำนวนต้น Number of trees	จำนวนต้นที่ปลูก Number of trees	
			จำนวนต้นที่ปลูก Total	ให้ผลผลิตแล้ว Productive age		จำนวนต้นที่ปลูก Total	ให้ผลผลิตแล้ว Productive age
ชา	2,483	44,020	35,177,222	17,146,230	1,972,361	1,371,262	
ชามะเดียง	8	28	1,260	460	100	22	
เชอร์รี่	972	4,101	406,508	204,061	139,917	113,850	
ตะขบ	3	9	210	140	200	-	
ตะลิงปลิง	1	2	200	80	-	-	
ตาลโตนด	2	2	60	-	200	-	
แตงโม	171	1,161	655,280	500,837	52,350	37,355	
ท้อ	637	2,872	101,617	72,372	50,486	26,120	
ทับทิม	3	5	210	45	-	-	
ทุเรียน	6	14	385	175	365	117	
น้อยหน่า	16	5	540	200	234	57	
น้อยโหน่ง	3	3	300	40	10	10	
บลูเบอร์รี่	8	13	3,900	712	240	205	
บ๊วย	1,431	7,018	308,109	168,788	159,936	107,641	
ปาล์มน้ำมัน	2	22	550	500	-	-	
ไผ่ตง	201	452	14,794	6,745	11,927	1,878	
ฝรั่ง	172	401	40,085	29,092	32,797	9,863	
พลับ	223	787	35,633	20,249	13,305	9,755	
พลัม	103	331	14,797	8,406	2,784	1,840	

ตาราง 10.1 พืชยืนต้นและไม้ผล : จำนวนผู้ถือครองที่ปลูก เนื้อที่เพาะปลูกและจำนวนต้น จำนวนตามลักษณะการปลูกและพืชที่ปลูก (ต่อ)

TABLE 10.1 PERMANENT CROP : NUMBER OF HOLDINGS, PLANTED AREA AND NUMBER OF TREES BY PLANTATION FEATURES AND NAME OF CROP CULTIVATED (Contd)

ชื่อพืชยืนต้นและไม้ผล Name of permanent crop	จำนวนผู้ถือครอง Number of holdings	ปลูกเป็นกลุ่ม Compact plantation		ปลูกปะปนกัน Scattered plantation		
		เนื้อที่เพาะปลูก (ไร่) Planted area (rai)	จำนวนต้น Number of trees	ให้ผลผลิตแล้ว Productive age	จำนวนต้น Number of trees	ให้ผลผลิตแล้ว Productive age
			จำนวนต้นทั้งสิ้น Total		จำนวนต้นทั้งสิ้น Total	
พืช	11	88	3,925	1,046	35	-
พุทรา	34	77	7,700	822	617	374
แพร์	2	1	45	10	20	-
มะกรูด	5	1	100	15	1,015	5
มะกอก	88	100	4,506	2,581	2,962	2,022
มะขวิด	-	-	-	-	-	-
มะขามเทศ	11	38	1,710	479	195	185
มะขามเปรี้ยว	31	54	1,440	738	517	238
มะขามหวาน	1,176	2,487	62,260	33,010	28,717	14,320
แมคคาเดเมีย	138	304	13,295	7,523	14,445	7,230
มะม่วง	3	6	155	30	7	7
มะดัน	3	4	180	90	4	-
มะเดื่อฝรั่ง	2	-	-	-	150	100
มะตูม	10	9	231	53	90	10
มะนาว	447	523	23,469	9,783	35,149	28,313
มะปราง	28	68	1,654	918	2,164	1,694
มะพร้าว	256	249	6,384	1,887	6,058	1,807
มะพร้าวอ่อน	66	1,071	48,260	1,066	1,616	644
มะพลับ	4	9	405	50	100	100

ตาราง 10.1 พืชยืนต้นและไม้ผล : จำนวนผู้ถือครองที่ปลูก เนื้อที่เพาะปลูกและจำนวนต้น จำนวนตามลักษณะการปลูกและปีที่ปลูก (ต่อ)

TABLE 10.1 PERMANENT CROP : NUMBER OF HOLDINGS, PLANTED AREA AND NUMBER OF TREES BY PLANTATION FEATURES AND NAME OF CROP CULTIVATED (Contd)

ชื่อพืชยืนต้นและไม้ผล Name of permanent crop	จำนวนผู้ถือครอง Number of holdings	ปลูกเป็นกลุ่ม Compact plantation		ปลูกปะปนกัน Scattered plantation		
		เนื้อที่เพาะปลูก (ไร่) Planted area (rai)	จำนวนต้น ทั้งหมด Total	ให้ผลผลิตแล้ว Productive age	จำนวนต้น ทั้งหมด Total	ให้ผลผลิตแล้ว Productive age
มะปูด	7	16	700	330	60	10
มะพร้าว	12	582	23,805	1,540	181	130
มะไฟ	192	140	6,425	3,295	3,135	1,205
มะม่วง	3,551	8,994	256,242	124,923	95,266	51,268
มะม่วงหิมพานต์	5	40	1,240	100	560	240
มะมุด	8	13	330	155	12	3
มะขง	3	60	1,500	250	10	0
มะยม	7	11	500	40	31	1
มะรุ่ม	1	10	500	100	-	-
มะละกอ	50	71	14,770	2,410	4,306	3,264
มะหวด	4	34	1,530	720	-	-
มังคุด	26	47	1,060	460	1,433	103
ระกำ	7	13	585	45	245	95
ดองกอง	161	406	18,220	2,524	4,722	554
ตะมุด	55	42	1,890	470	1,430	312
ตะไผ่	19	49	2,205	348	15	5
ดางตาด	50	120	5,267	1,611	509	122
ลำไย	32,770	138,660	3,482,638	1,267,076	405,526	171,473
ดินจี่	10,905	55,476	1,401,392	725,682	219,925	100,403

ตาราง 10.1 พืชยืนต้นและไม้ผล : จำนวนผู้ถือครองที่ปลูก เนื้อที่เพาะปลูกและจำนวนต้น จำนวนตามลักษณะการปลูกและพืชที่ปลูก (ต่อ)

TABLE 10.1 PERMANENT CROP : NUMBER OF HOLDINGS, PLANTED AREA AND NUMBER OF TREES BY PLANTATION FEATURES AND NAME OF CROP CULTIVATED (Contd)

ชื่อพืชยืนต้นและไม้ผล Name of permanent crop	จำนวนผู้ถือครอง Number of holdings	ปลูกเป็นกลุ่ม Compact plantation		ปลูกปะปนกัน Scattered plantation		
		เนื้อที่เพาะปลูก (ไร่) Planted area (rai)	จำนวนต้น Number of trees	ให้ผลผลิตแล้ว Productive age	จำนวนต้น Number of trees	ให้ผลผลิตแล้ว Productive age
			จำนวนต้นทั้งสิ้น Total		จำนวนต้นทั้งสิ้น Total	
ลูกเนียง	39	185	4,300	2,107	561	348
ลูกพลับ	27	83	1,713	1,562	130	-
โศกออก	5	28	1,260	320	-	-
โสดิน	14	80	140,000	9,005	20	20
สตรอบอรี่	53	170	1,700,000	216,637	265	150
ส้มกา	10	43	1,885	745	-	-
ส้มเกลี้ยง	10	49	2,205	1,140	26	16
ส้มเขียวหวาน	4,099	26,900	1,318,320	495,425	70,913	25,672
ส้มจุก	15	89	4,035	1,300	372	310
ส้มโชกุน (สายน้ำผึ้ง)	319	9,220	412,981	109,169	13,906	5,426
ส้มตรา (ส้มแห้ง)	5	8	365	220	30	-
ส้มโอบ	4,354	11,707	457,295	176,713	61,026	26,102
ส้มอื่นๆ	32	110	3,120	1,814	318	80
สละ	2	-	-	-	330	330
สะเดา	11	18	819	409	150	40
สะตอ	7	11	331	-	119	17
ลำปะรด	959	5,321	43,809,667	19,598,587	2,113,529	1,421,184
สาเก	1	-	-	-	150	-
สาละ	74	151	6,620	2,876	3,206	2,012

ตาราง 10.1 พืชยืนต้นและไม้ผล : จำนวนผู้ถือครองที่ปลูก เนื้อที่เพาะปลูกและจำนวนต้น จำนวนตามลักษณะการปลูกและพืชที่ปลูก (ต่อ)

TABLE 10.1 PERMANENT CROP : NUMBER OF HOLDINGS, PLANTED AREA AND NUMBER OF TREES BY PLANTATION FEATURES AND NAME OF CROP CULTIVATED (Contd)

ชื่อพืชยืนต้นและไม้ผล Name of permanent crop	จำนวนผู้ถือครอง Number of holdings	ปลูกเป็นกลุ่ม Compact plantation		ปลูกปะปนกัน Scattered plantation		
		เนื้อที่เพาะปลูก (ไร่) Planted area (rai)	จำนวนต้น ทั้งหมด Total	ให้ผลผลิตแล้ว Productive age	จำนวนต้น ทั้งหมด Total	ให้ผลผลิตแล้ว Productive age
เสาวรส (แมงลักพันธุ์)	152	568	88,554	30,060	8,135	3,400
หม่อน	244	406	149,420	109,548	23,175	21,840
หมาก	8	25	6,250	490	145	-
หิปี	1	2	50	-	-	-
หวาย	244	750	269,410	131,850	52,554	26,759
องุ่น	9	82	10,050	374	-	-
อโวคาโด	8	7	320	215	120	-
แอปเปิ้ล	-	-	-	-	-	-

ตาราง 10.2 สวนป่า (ปลูก) : จำนวนผู้ถือครองที่ปลูก เนื้อที่เพาะปลูกและจำนวนต้น จำนวนตามลักษณะการปลูกและพืชที่ปลูก

TABLE 10.2 FOREST (PLANTED) : NUMBER OF HOLDINGS, PLANTED AREA AND NUMBER OF TREES BY PLANTATION FEATURES AND NAME OF CROP CULTIVATED

ชื่อสวนป่า Name of forest (planted)	จำนวนผู้ถือครอง Number of holdings	ปลูกเป็นกลุ่ม Compact plantation		ปลูกปะปนกัน Scattered plantation		
		เนื้อที่เพาะปลูก (ไร่) Planted area (rai)	จำนวนต้น	จำนวนต้น	จำนวนต้น	จำนวนต้น
			ทั้งหมด Total	ให้ผลผลิตแล้ว Productive age	ทั้งหมด Total	ให้ผลผลิตแล้ว Productive age
กระถินณรงค์	4	4	500	-	550	150
กระถินเทพา	6	1	150	-	14,800	0
กฤษณา	6	34	3,650	2,500	1,950	150
กันเกรา	-	-	-	-	-	-
โกกทางใบเล็ก/ใหญ่	-	-	-	-	-	-
จามจุรี	39	214	27,845	3,438	8,765	170
ชิงชัน	-	-	-	-	-	-
แดง	-	-	-	-	-	-
ตะเคียนทอง	4	-	-	-	3,630	30
ดินปัด	-	-	-	-	800	-
ถ่อน	-	-	-	-	-	-
ทองหลาง	1	-	-	-	150	0
นนทรีป่า	3	22	2,600	2,200	-	-
ประดู่	16	37	4,500	1	4,160	50
ไม้ทุกชนิดยกเว้น ไม้เต็ง	69	56	6,680	580	58,252	4,891
พยูง	-	-	-	-	-	-
พญาศรี	1	-	-	-	110	-
พะยอม	-	-	-	-	-	-
มะค่าโมง	5	-	-	-	6,400	-
โมกมัน	-	-	-	-	-	-

ตาราง 10.2 ส่วนป่า (ปลูก) : จำนวนผู้ถือครองที่ปลูก เนื้อที่เพาะปลูกและจำนวนต้น จำนวนตามลักษณะการปลูกและพืชที่ปลูก (ต่อ)

TABLE 10.2 FOREST (PLANTED) : NUMBER OF HOLDINGS, PLANTED AREA AND NUMBER OF TREES BY PLANTATION FEATURES AND NAME OF CROP CULTIVATED (Contd)

ชื่อสวนป่า Name of forest (planted)	จำนวนผู้ถือครอง Number of holdings	ปลูกเป็นกลุ่ม Compact plantation			ปลูกปะปนกัน Scattered plantation		
		เนื้อที่เพาะปลูก (ไร่) Planted area (rai)	จำนวนต้น Number of trees		จำนวนต้น Number of trees	จำนวนต้นทั้งหมด Total	
			จำนวนต้นทั้งหมด Total	ให้ผลผลิตแล้ว Productive age		จำนวนต้นทั้งหมด Total	ให้ผลผลิตแล้ว Productive age
โมกใหญ่	-	-	-	-	-	-	-
ขมหอม	-	-	-	-	-	-	-
ขมหิน	1	-	-	800	-	-	-
ขางนา	2	-	-	1,200	-	0	-
ยูคาลิปตัส	72	222	38,810	9,660	47,085	1,430	-
เลี่ยน	-	-	-	-	-	-	-
สน	3	5	750	-	270	50	-
สะเดาเทียม	1	-	-	-	74,700	0	-
สัก	885	5,747	919,853	74,440	588,341	49,290	-
สาธร	-	-	-	-	-	-	-
หลุมพอ	-	-	-	-	-	-	-
เหียง	-	-	-	-	-	-	-



## 11. ปศุสัตว์ LIVESTOCK

ตาราง 11.1 จำนวนผู้ถือครองที่ดินและจำนวนโค จำนวนตามชนิดพันธุ์ และขนาดเนื้อที่ถือครองที่ดิน

TABLE 11.1 NUMBER OF HOLDINGS REARING CATTLE AND NUMBER OF CATTLE BY KIND OF BREEDING AND SIZE OF TOTAL AREA OF HOLDING

ขนาดเนื้อที่ถือครองที่ดิน (ไร่) Size of total area of holding (rai)	จำนวนผู้ถือครอง Number of holdings	จำนวนโค Number of cattle										
		โคเนื้อ Beef cattle					โคนม Dairy cattle					
		รวม Sub - total	โคพันธุ์เดียว Pure breed/ crossed breed	โคขุน Feedlot	โคพื้นเมือง Nated	โคมัน Fattened	รวม Sub - total	โครีดนม/ โคนมแห้ง Milking/dry	โคตัวเมีย cow	โคตัวเมีย Heifer	โคอายุมาก Culled	โคตัวผู้ Sire
<b>รวม Total</b>	15,778	131,665	27,150	4,634	99,437	444	2,150	1,159	745	32	214	
ต่ำกว่า Under 2	1,309	11,048	2,485	334	8,165	64	86	53	25	-	8	
2 - 5	2,420	17,660	3,680	644	13,264	72	438	242	145	13	38	
6 - 9	2,562	18,814	3,545	702	14,527	40	245	143	73	1	28	
10 - 19	5,162	39,148	7,785	1,182	30,099	82	571	282	236	13	40	
20 - 39	3,361	28,831	6,003	1,123	21,569	136	559	314	202	2	41	
40 - 59	648	8,113	1,540	347	6,182	44	116	68	39	-	9	
60 - 139	265	4,563	1,262	82	3,219	-	66	34	25	3	4	
140 ขึ้นไป and over	51	3,488	850	220	2,412	6	69	23	-	-	46	

ตาราง 11.2 จำนวนผู้ถือครองที่เลี้ยงโคและจำนวนโคที่เลี้ยง

TABLE 11.2 NUMBER OF HOLDINGS REARING CATTLE AND NUMBER OF CATTLE BY KIND OF BREEDING AND NUMBER OF CATTLE OF HOLDING

จำนวนโคที่เลี้ยง (ตัว) Number of cattle of holding (heads)	จำนวนผู้ถือครอง Number of holdings	จำนวนโค Number of cattle															
		โคเนื้อ Beef cattle				โคนม Dairy cattle			รวม Sub - total	โคมัน Fattened	โคพันธุ์และ โคผสม Pure breed/ crossed breed	โคขุน Feedlot	โคพื้นเมือง Nated	โคมัน Fattened	รวม Sub - total	โคตัวเมีย Cow	โคตัวผู้ Sire
		รวม Sub - total	โคพันธุ์ Pure breed	โคผสม crossed breed	โคขุน Feedlot	โคพื้นเมือง Nated	โคมัน Fattened	โครีดนม/ โคนมแห้ง Milking/dry									
<b>รวม Total</b>	15,778	133,815	131,665	27,150	4,634	99,437	444	2,150	1,159	745	32	214	15	17	33	46	102
1 - 2	3,144	5,495	5,463	1,191	205	4,025	42	32	10	4	3	15					
3 - 4	3,423	11,985	11,943	2,305	460	9,130	48	42	12	13	-	17					
5 - 9	4,856	31,459	31,157	5,817	1,126	24,125	89	302	166	103	-	33					
10 - 19	2,927	37,650	36,764	6,700	1,304	28,657	103	886	509	317	14	46					
20 - 49	1,264	34,496	33,617	6,522	1,159	25,774	162	879	454	308	15	102					
50 - 99	144	8,661	8,652	2,676	200	5,776	-	9	8	-	-	1					
100 - 299	17	2,169	2,169	839	180	1,150	-	-	-	-	-	-					
300 - 499	1	300	300	300	-	-	-	-	-	-	-	-					
500 ขึ้นไป and over	2	1,600	1,600	800	-	800	-	-	-	-	-	-					

ตาราง 11.3 จำนวนผู้ถือครองที่เลี้ยงและจำนวนโค กระบือ จำนวนตามชนิดพันธุ์ และจำนวนปศุสัตว์ที่เลี้ยง

TABLE 11.3 NUMBER OF HOLDINGS AND NUMBER OF CATTLE AND BUFFALOES BY KIND OF BREEDING AND NUMBER OF LIVESTOCK OF HOLDING

จำนวนปศุสัตว์ที่เลี้ยง (ตัว) Number of livestock of holding (heads)	โคเนื้อ Beef cattle		โคนม Dairy cattle		กระบือ Buffaloes	
	จำนวนผู้ถือครอง Number of holdings	จำนวนตัว Number of heads	จำนวนผู้ถือครอง Number of holdings	จำนวนตัว Number of heads	จำนวนผู้ถือครอง Number of holdings	จำนวนตัว Number of heads
รวม Total	15624	131,665	219	2,150	2,570	13,900
1 - 2	3130	5,477	46	62	927	1,468
3 - 4	3416	11,963	20	67	653	2,196
5 - 9	4821	31,208	54	374	620	3,876
10 - 19	2872	36,899	69	921	271	3,405
20 - 49	1221	33,397	30	726	93	2,624
50 - 99	144	8,652	-	-	6	331
100 - 299	17	2,169	-	-	-	-
300 - 499	1	300	-	-	-	-
500 ขึ้นไป and over	2	1,600	-	-	-	-

หมายเหตุ : ผู้ถือครอง 1 รายอาจรายงานการเลี้ยงโคมากกว่า 1 ชนิด

Note : One holding may report more than one kind of breedings.

ตาราง 11.4 จำนวนผู้ถือครองที่เลี้ยงสุกรและจำนวนสุกร จำนวนตามชนิดพันธุ์ และจำนวนสุกรที่เลี้ยง

TABLE 11.4 NUMBER OF HOLDINGS REARING PIGS AND NUMBER OF PIGS BY NUMBER OF PIGS OF HOLDING

จำนวนสุกรที่เลี้ยง (ตัว) Number of pigs of holding (heads)	จำนวนผู้ถือครอง Number of holdings	จำนวนสุกร Number of pigs			
		รวม Total	สุกรพันธุ์ Breeding	สุกรขุน Fattened	สุกรพื้นเมือง Native
รวม Total	22,232	215,595	54,568	109,506	51,521
1 - 2	8,626	13,748	3,455	3,113	7,180
3 - 4	4,429	15,267	3,073	4,087	8,107
5 - 9	4,625	29,571	5,763	8,738	15,070
10 - 19	2,818	34,987	7,859	15,362	11,766
20 - 49	1,308	35,956	8,578	22,095	5,283
50 - 99	275	17,718	3,898	12,231	1,589
100 - 299	110	16,315	4,997	10,592	726
300 - 499	12	4,477	1,906	2,271	300
500 ขึ้นไป and over	29	47,556	15,039	31,017	1,500

ตาราง 11.5 จำนวนผู้ถือครองที่เลี้ยงแกะและจำนวนแพะ กวาง จำนวนตามจำนวนปศุสัตว์ที่เลี้ยง

TABLE 11.5 NUMBER OF HOLDINGS REARING GOATS, SHEEP AND DEER AND NUMBER OF LIVESTOCK HEADS BY NUMBER OF LIVESTOCK OF HOLDING

จำนวนปศุสัตว์ที่เลี้ยง (ตัว) Number of livestock of holding (heads)	แพะ Goat		แกะ Sheep		กวาง Deer	
	จำนวนผู้ถือครอง Number of holdings	จำนวนตัว Number of heads	จำนวนผู้ถือครอง Number of holdings	จำนวนตัว Number of heads	จำนวนผู้ถือครอง Number of holdings	จำนวนตัว Number of heads
รวม Total	111	1050	16	246	11	174
1 - 2	33	53	3	4	5	5
3 - 4	22	72	1	3	1	4
5 - 9	30	174	5	31	-	-
10 - 19	10	126	2	23	2	30
20 - 49	12	310	4	135	2	50
50 - 99	3	215	1	50	1	85
100 - 299	1	100	-	-	-	-
300 - 499	-	-	-	-	-	-
500 ขึ้นไป and over	-	-	-	-	-	-

ตาราง 11.6 จำนวนผู้ถือครองที่เลี้ยงและจำนวนไก่ จำนวนตามชนิดพันธุ์ และจำนวนไก่ที่เลี้ยง

TABLE 11.6 NUMBER OF HOLDINGS REARING CHICKENS BY KIND OF BREEDING AND NUMBER OF CHICKENS OF HOLDING

จำนวนไก่ที่เลี้ยง (ตัว) Number of chickens of holding (heads)	จำนวนผู้ถือครอง Number of holdings	จำนวนไก่			
		รวม Total	ไก่ไข่ Layer	ไก่เนื้อ Broiler	ไก่พื้นเมือง Natives
รวม Total	31,450	2,810,155	462,721	968,597	1,378,837
1 - 19	6,283	66,993	1,124	1,700	64,169
20 - 99	21,196	817,174	8,110	23,287	785,777
100 - 499	3,631	487,287	21,292	24,810	441,185
500 - 999	108	63,971	27,098	4,450	32,423
1,000 - 9,999	188	605,930	163,200	388,050	54,680
10,000 - 49,999	43	658,800	241,897	416,300	603
50,000 - 99,999	-	-	-	-	-
100,000 ขึ้นไป and over	1	110,000	-	110,000	-

ตาราง 11.7 จำนวนผู้ถือครองที่เลี้ยงและจำนวนเป็ด จำนวนตามชนิดพันธุ์ และจำนวนเป็ดที่เลี้ยง

TABLE 11.7 NUMBER OF HOLDINGS REARING DUCKS BY KIND OF BREEDING AND NUMBER OF DUCKS OF HOLDING

จำนวนเป็ดที่เลี้ยง (ตัว) Number of duck of holding (heads)	จำนวนผู้ถือครอง Number of holdings	จำนวนเป็ด		
		รวม Total	เป็ดไข่ Layer	เป็ดเนื้อ Meat
รวม Total	4,249	106,754	58,781	47,973
1 - 19	2,777	22,969	10,600	12,369
20 - 99	1,288	43,759	19,605	24,154
100 - 499	171	30,526	21,226	9,300
500 - 999	11	6,900	6,250	650
1,000 - 9,999	2	2,600	1,100	1,500
10,000 - 49,999	-	-	-	-
50,000 - 99,999	-	-	-	-
100,000 ขึ้นไป and over	-	-	-	-

ตาราง 11.8 จำนวนผู้ถือครองที่เลี้ยงและจำนวนนกกระजอกเทศ จำนวนตามชนิดพันธุ์ และจำนวนนกกระจอกเทศที่เลี้ยง

TABLE 11.8 NUMBER OF HOLDINGS REARING OSTRICHS BY KIND OF BREEDING AND NUMBER OF OSTRICHS OF HOLDING

จำนวนนกกระจอกเทศที่เลี้ยง (ตัว) Number of ostrichs of holding (heads)	จำนวนนกกระจอกเทศ	
	จำนวนผู้ถือครอง Number of holdings	จำนวนตัว Number of heads
รวม Total	55	618
1 - 19	45	223
20 - 99	9	293
100 - 499	1	102
500 - 999	-	-
1,000 - 1,999	-	-
2,000 - 2,999	-	-
3,000 - 3,999	-	-
4,000 - 4,999	-	6
5,000 - 9,999	-	-
10,000 ขึ้นไป and over	-	-



ตาราง 11.9 จำนวนผู้ถือครองที่เลี้ยงและจำนวนจิ้งหรีด จำนวนตามจำนวนจิ้งหรีดที่เลี้ยง

TABLE 11.9 NUMBER OF HOLDINGS REARING CRICKETS AND NUMBER OF CRICKETS BY NUMBER OF CRICKETS OF HOLDING

จำนวนจิ้งหรีดที่เลี้ยง (ตัว) Number of crickets of holding (heads)	จำนวนผู้ถือครอง Number of holdings	จำนวนตัว Number of heads
รวม Total	14	15,567
1 - 999	11	2,067
1,000 - 4,999	2	3,500
5,000 - 9,999	-	-
10,000 - 49,999	1	10,000
50,000 ขึ้นไป and over	-	-

ตาราง 11.10 จำนวนผู้ถือครองที่เลี้ยงผึ้งและจำนวนรังผึ้ง จำนวนตามจำนวนผึ้งที่เลี้ยง

TABLE 11.10 NUMBER OF HOLDINGS REARING BEES AND NUMBER OF BEEHIVES BY NUMBER OF BEEHIVES OF HOLDING

จำนวนรังผึ้งที่เลี้ยง Number of beehives of holding	จำนวนผู้ถือครอง Number of holdings	จำนวนรังผึ้ง Number of beehives
รวม Total	90	8,598
1 - 999	89	6,598
1,000 - 4,999	1	2,000
5,000 - 9,999	-	-
10,000 - 49,999	-	-
50,000 ขึ้นไป and over	-	-

ตาราง 11.11 จำนวนผู้ถือครองที่เลี้ยงและปริมาณเส้นไหม/รังไหม/ครั้ง จำนวนตามชนิดพันธุ์ และปริมาณผลผลิตที่ผลิตได้

TABLE 11.11 NUMBER OF HOLDINGS AND QUANTITY OF SILK/COCOON/RESINS PRODUCT BY KIND OF BREEDING AND QUANTITY OF PRODUCT OF HOLDING

ปริมาณผลผลิตที่ผลิตได้ (กก.) Quantity of product of holding (kg.)	ไหมพันธุ์พื้นเมือง Polyvoltine		ไหมพันธุ์ถูกผสมต่างประเทศ Bivoltine	
	จำนวนผู้ถือครอง Number of holdings	ปริมาณเส้นไหม (กก.) Quantity of silk product (kg.)		จำนวนผู้ถือครอง Number of holdings
รวม Total	301	2,800	151	6,679
ต่ำกว่า Under 50	297	2,590	111	1,314
50 - 99	4	210	15	947
100 - 199	-	-	14	1,728
200 - 499	-	-	11	2,690
500 ขึ้นไป and over	-	-	-	-

ตาราง 11.12 จำนวนผู้ถือครองที่เลี้ยงครั้งและปริมาณครั้ง จำนวนตามปริมาณครั้ง queผลิตได้

TABLE 11.12 NUMBER OF HOLDINGS REARING RESIN AND QUANTITY OF RESINS PRODUCE BY QUANTITY OF RESIN PRODUCE OF HOLDING

ปริมาณผลผลิตที่ผลิตได้ (กก.) Quantity of resin produce of holding (kg.)	จำนวนผู้ถือครอง Number of holdings	ปริมาณครั้ง (กก.) Quantity of resins produce (kg.)
รวม Total	17	3,908
ต่ำกว่า 50 Under 50	6	20
50 - 99	2	168
100 - 199	4	470
200 - 299	1	250
300 - 499	-	-
500 ขึ้นไป and over	4	3,000

## 12. การเพาะเลี้ยงสัตว์น้ำในพืชน้ำจืด FRESH WATER CULTURE

ตาราง 12.1 การเพาะเลี้ยงสัตว์น้ำในพืชน้ำจืด : จำนวนผู้ถือครอง จำแนกตามลักษณะการดำเนินงาน วัตถุประสงค์หลัก และขนาดเนื้อที่พืชน้ำที่ใช้เพาะเลี้ยง

TABLE 12.1 FRESH WATER CULTURE : NUMBER OF HOLDINGS BY ACTIVITY, MAIN PURPOSE AND SIZE OF WATER AREA UNDER CULTURE

ขนาดเนื้อที่พืชน้ำที่ใช้เพาะเลี้ยง (ไร่) Size of water area under culture (rai)	รวม Total	เพาะเลี้ยงสัตว์น้ำในพืชน้ำจืด Culture			เพาะพันธุ์สัตว์น้ำในพืชน้ำจืด Breeding			เพาะเลี้ยงและเพาะพันธุ์สัตว์น้ำในพืชน้ำจืด Culture and breeding		
		รวม Total	บริโภค Consumption	ขาย Sale	รวม Total	บริโภค Consumption	ขาย Sale	รวม Total	บริโภค Consumption	ขาย Sale
รวม Total	14651	14,597	4,815	9,782	40	6	34	14	3	11
ต่ำกว่า Under 2	10274	10236	4137	6099	32	4	28	6	3	3
2 - 5	3689	3679	641	3038	7	2	5	3	-	3
6 - 9	394	390	27	363	-	-	-	4	-	4
10 - 19	212	211	5	206	-	-	-	1	-	1
20 - 39	63	62	5	57	1	-	1	-	-	-
40 - 59	9	-	9	-	-	-	-	-	-	-
60 ขึ้นไป and over	10	-	10	-	-	-	-	-	-	-

ตาราง 12.2 การเพาะเลี้ยงสัตว์น้ำในพืชน้ำจืด : จำนวนผู้ถือครองและเนื้อที่พืชน้ำจืดที่ใช้เพาะเลี้ยง จำนวนตามวัตถุประสงค์หลัก และขนาดเนื้อที่พืชน้ำจืดที่ใช้เพาะเลี้ยง

เนื้อที่ : ไร่

TABLE 12.2 FRESH WATER CULTURE : NUMBER OF HOLDINGS AND WATER AREA UNDER CULTURE BY MAIN PURPOSE AND SIZE OF

WATER AREA UNDER CULTURE

Area : Rai

ขนาดเนื้อที่พืชน้ำจืดที่ใช้เพาะเลี้ยง (ไร่) Size of water area under culture (rai)	รวม Total		บริโภค Consumption		ขาย Sale	
	จำนวนผู้ถือครอง Number of holdings	เนื้อที่พืชน้ำ Water area under culture	จำนวนผู้ถือครอง Number of holdings	เนื้อที่พืชน้ำ Water area under culture	จำนวนผู้ถือครอง Number of holdings	เนื้อที่พืชน้ำ Water area under culture
รวม Total	14,651	25,156	4,824	4,075	9,827	21,081
ต่ำกว่า Under 2	10,274	6,433	4,144	2,123	6,130	4,310
2 - 5	3,689	10,197	643	1,584	3,046	8,613
6 - 9	394	2,732	27	179	367	2,553
10 - 19	212	2,582	5	59	207	2,523
20 - 39	63	1,528	5	130	58	1,398
40 - 59	9	449	-	-	9	449
60 ขึ้นไป and over	10	1,235	-	-	10	1,235

ตาราง 12.3 การเพาะเลี้ยงสัตว์น้ำในพื้นที่น้ำจืด : จำนวนผู้ถือครองและเนื้อที่ผิวน้ำที่เพาะเลี้ยง จำนวนตามชนิดสัตว์น้ำหลัก และประเภทการเลี้ยง

เนื้อที่ : ไร่

TABLE 12.3 FRESH WATER CULTURE : NUMBER OF HOLDINGS AND WATER AREA UNDER CULTURE BY MAJOR SPECIES

AND TYPE OF CULTURE SYSTEM

Area : Rai

ชนิดสัตว์น้ำหลัก Major species	รวม Total		ประเภทการเลี้ยง Type of culture system			
	จำนวนผู้ถือครอง Number of holdings	เนื้อที่ผิวน้ำ Water area under culture	เลี้ยงสัตว์น้ำชนิดเดียวกัน Monoculture			
			จำนวนผู้ถือครอง Number of holdings	เนื้อที่ผิวน้ำ Water area under culture		
			เลี้ยงสัตว์น้ำหลายชนิดรวมกัน Polyculture	เนื้อที่ผิวน้ำ Water area under culture		
ปลากัด	28	95	19	83	10	12
ปลากะรัง	8	6	5	3	3	3
ปลากะบอก	36	41	17	24	19	17
ปลากะพง	13	22	5	3	8	19
ปลากะเมียด (น้ำจืด)	33	34	20	27	13	7
ปลาจิ้น	76	67	35	37	41	30
ปลาช่อน	829	982	265	303	564	679
ปลาระโศ	6	6	2	2	4	4
ปลาดุก	4,124	3,653	2,457	2,127	1,668	1,526
ปลาตะเพียน	1,067	1,113	500	538	567	575
ปลาบู่/ปลามังกร	66	66	44	42	22	24
ปลาเทโพ	3	28	2	23	1	5
ปลานวลจันทร์เทศ	175	161	93	89	82	72
ปลานิล	9,537	16,455	5,704	11,020	3,839	5,435

TABLE 12.3 FRESH WATER CULTURE : NUMBER OF HOLDINGS AND WATER AREA UNDER CULTURE BY MAJOR SPECIES

AND TYPE OF CULTURE SYSTEM (Contd)

Area : Rai

ชนิดสัตว์น้ำหลัก Major species	รวม Total		ประเภทการเลี้ยง Type of culture system			
	จำนวนผู้ถือครอง Number of holdings	เนื้อที่พืชน้ำ Water area under culture	เลี้ยงสัตว์น้ำชนิดเดียวกัน Monoculture		เลี้ยงสัตว์น้ำหลายชนิดรวมกัน Polyculture	
			จำนวนผู้ถือครอง Number of holdings	เนื้อที่พืชน้ำ Water area under culture	จำนวนผู้ถือครอง Number of holdings	เนื้อที่พืชน้ำ Water area under culture
ปลาไน	922	1,021	422	534	500	487
ปลานิล	24	155	19	146	5	9
ปลานุ	15	16	8	11	7	5
ปลาช่อน	113	105	50	57	63	48
ปลาชุกเทศ	16	15	9	10	7	5
ปลาราด	7	6	4	3	3	3
ปลาปลาด	8	10	5	8	3	2
ปลาปลาด	4	2	-	-	4	2
ปลาสาข	119	263	67	199	52	64
ปลาหมอเทศ	2	8	2	8	-	-
ปลาหมอไทย	8	4	3	2	5	2
ปลาไหล	1	0	1	0	-	-
ปลาชวงมต่าง ๆ	7	4	6	3	1	1



TABLE 12.3 FRESH WATER CULTURE : NUMBER OF HOLDINGS AND WATER AREA UNDER CULTURE BY MAJOR SPECIES

AND TYPE OF CULTURE SYSTEM (Contd)

Area : Rai

ชนิดสัตว์น้ำหลัก Major species	รวม Total		ประเภทการเลี้ยง Type of culture system			
	จำนวนผู้ถือครอง Number of holdings	เนื้อที่ผิวน้ำ Water area under culture	เลี้ยงสัตว์น้ำชนิดเดียวกัน Monoculture			
			จำนวนผู้ถือครอง Number of holdings	เนื้อที่ผิวน้ำ Water area under culture		
			เลี้ยงสัตว์น้ำหลายชนิดรวมกัน Polyculture	เนื้อที่ผิวน้ำ Water area under culture		
			จำนวนผู้ถือครอง Number of holdings			
ปลาอื่น ๆ	157	204	67	79	90	125
กบ	480	174	475	170	5	4
กุ้งก้ามกราม	46	996	46	996	-	-
กุ้งกุลาดำ	3	16	3	16	-	-
จระเข้ (น้ำจืด)	2	26	2	26	-	-
ตะพานน้ำ	9	2	8	2	1	0
กุ้งขาว	1	1	1	1	-	-

ตาราง 12.4 การเพาะเลี้ยงสัตว์น้ำในพืชน้ำจืด : จำนวนผู้ถือครองและจำนวนหน่วยที่เลี้ยง จำนวนตามลักษณะของหน่วยเลี้ยง และขนาดเนื้อที่ที่เพาะเลี้ยง

TABLE 12.4 FRESH WATER CULTURE : NUMBER OF HOLDINGS AND NUMBER OF UNITS BY TYPE OF CULTURE FACILITIES AND SIZE OF WATER AREA UNDER CULTURE

ขนาดเนื้อที่พืชน้ำที่ใช้เพาะเลี้ยง (ไร่) Size of water area under culture (rai)	บ่อ Pond		นา Paddy field		ร่องสวน Ditch		กระชัง Cage		อื่น ๆ Others	
	จำนวนผู้ถือครอง Number of holdings	จำนวนบ่อ Number of units	จำนวนผู้ถือครอง Number of holdings	จำนวนนา Number of units	จำนวนผู้ถือครอง Number of holdings	จำนวนร่องสวน Number of units	จำนวนผู้ถือครอง Number of holdings	จำนวนกระชัง Number of units	จำนวนผู้ถือครอง Number of holdings	จำนวนหน่วย Number of units
<b>รวม Total</b>	13,593	163,854	743	7,238	217	487	60	196	129	232
ต่ำกว่า Under 2	9,427	117,220	570	6,786	148	243	51	149	123	213
2 - 5	3,503	39,702	158	371	57	175	7	35	4	8
6 - 9	376	4,785	10	57	10	47	1	2	1	6
10 - 19	207	1,260	3	12	2	22	1	10	1	5
20 - 39	61	572	2	12	-	-	-	-	-	-
40 - 59	9	111	-	-	-	-	-	-	-	-
40 - 139	10	204	-	-	-	-	-	-	-	-
140 ขึ้นไป and over	-	-	-	-	-	-	-	-	-	-

หมายเหตุ : ผู้ถือครอง 1 รายอาจรายงานหน่วยเลี้ยงมากกว่า 1 ลักษณะ

Note : One holding may report more than one type of culture facilities.

ตาราง 12.5 การเพาะเลี้ยงสัตว์น้ำในพืชน้ำจืด : จำนวนผู้ถือครองที่รายงานการให้ผลผลิตและเนื้อที่พืชน้ำจืดที่ใช้เพาะเลี้ยง จำนวนตามลักษณะของหน่วยเลี้ยง และชนิดสัตว์น้ำหลัก

TABLE 12.5 FRESH WATER CULTURE : NUMBER OF HOLDINGS REPORTING PRODUCT AND WATER AREA UNDER CULTURE BY TYPE OF CULTURE FACILITIES AND MAJOR SPECIES

ชนิดสัตว์น้ำหลัก Major species	บ่อ Pond				นา Paddy field			
	จำนวนผู้ถือครอง Number of holdings		เนื้อที่พืชน้ำจืด Water area under culture (rai)		จำนวนผู้ถือครอง Number of holdings		เนื้อที่พืชน้ำจืด Water area under culture (rai)	
	เพาะเลี้ยง Culture		เพาะเลี้ยง Breeding		เพาะเลี้ยง Culture		เพาะเลี้ยง Breeding	
	ไม่ ให้ผลผลิต Not having product	เคย ให้ผลผลิต Having product	ไม่ ให้ผลผลิต Not having product	เคย ให้ผลผลิต Having product	ไม่ ให้ผลผลิต Not having product	เคย ให้ผลผลิต Having product	ไม่ ให้ผลผลิต Not having product	เคย ให้ผลผลิต Having product
ปลากด	9	18	-	93	-	3	-	2
ปลากะต๋	4	4	-	7	-	-	-	-
ปลากะบอก	3	28	-	37	1	3	-	3
ปลากะพง	3	10	-	21	-	-	-	-
ปลากะมด (น้ำจืด)	11	20	-	34	-	1	-	1
ปลาจิ้น	21	49	-	63	-	5	-	4
ปลาช่อน	108	644	1	899	3	52	-	67
ปลาทะโต	1	4	-	5	-	1	-	1
ปลาดุก	690	2985	5	3330	29	246	-	262
ปลาดตะเพียน	186	793	3	1051	9	62	-	59
ปลาทับทิม/นิลแดง	18	27	-	57	1	-	-	1
ปลาเทโพ	1	2	-	28	-	-	-	-
ปลานวลจันทร์เทศ	50	113	-	156	2	8	-	6
ปลานิล	1800	7210	19	15859	55	324	-	432

ตาราง 12.5 การเพาะเลี้ยงสัตว์น้ำในพืชน้ำจืด : จำนวนผู้ถือครองที่รายงานการให้ผลผลิตและเนื้อที่พืชน้ำที่เพาะเลี้ยง จำนวนตามลักษณะของหน่วยเลี้ยง และชนิดสัตว์น้ำหลัก (ต่อ)

TABLE 12.5 FRESH WATER CULTURE : NUMBER OF HOLDINGS REPORTING PRODUCT AND WATER AREA UNDER CULTURE BY TYPE OF CULTURE FACILITIES

AND MAJOR SPECIES (Contd)

ชนิดสัตว์น้ำหลัก Major species	บ่อ Pond				นา Paddy field			
	จำนวนผู้ถือครอง Number of holdings		เนื้อที่พืชน้ำที่เพาะเลี้ยง Water area under culture (rai)	จำนวนผู้ถือครอง Number of holdings		เนื้อที่พืชน้ำที่เพาะเลี้ยง Water area under culture (rai)		
	เพาะเลี้ยง Culture			เพาะเลี้ยง Culture				
	ไม่คอยให้ผลผลิต Not having product	คอยให้ผลผลิต Having product	ไม่คอยให้ผลผลิต Not having product	คอยให้ผลผลิต Having product	ไม่คอยให้ผลผลิต Not having product	คอยให้ผลผลิต Having product		
ปลาไน	175	698	1	1002	6	32	-	37
ปลาบึก	15	9	-	156	-	-	-	-
ปลานู	5	7	-	14	-	3	-	3
ปลาช่อน	20	83	-	102	1	7	-	5
ปลาช่อนเทศ	3	12	-	16	-	-	-	-
ปลาแรด	1	6	-	7	-	-	-	-
ปลาสร้อย	2	6	-	10	-	-	-	-
ปลาสลิด	-	4	-	3	-	-	-	-
ปลาสวาย	31	81	1	245	1	2	-	2
ปลาหมอเทศ	-	2	-	8	-	-	-	-
ปลาหมอไทย	1	5	-	4	-	-	-	-
ปลาไหล	-	1	0	-	-	-	-	-
ปลาสวายชนิดต่างๆ	1	3	1	5	-	1	-	0

ตาราง 12.5 การเพาะเลี้ยงสัตว์น้ำในพืชน้ำจืด : จำนวนผู้ถือครองที่รายงานการให้ผลผลิตและเนื้อที่พืชน้ำที่ใช้เพาะเลี้ยง จำนวนตามลักษณะของหน่วยเลี้ยง และชนิดสัตว์น้ำหลัก (ต่อ)

TABLE 12.5 FRESH WATER CULTURE : NUMBER OF HOLDINGS REPORTING PRODUCT AND WATER AREA UNDER CULTURE BY TYPE OF CULTURE FACILITIES AND MAJOR SPECIES (Contd)

ชนิดสัตว์น้ำหลัก Major species	บ่อ Pond				นา Paddy field			
	จำนวนผู้ถือครอง Number of holdings		เนื้อที่พืชน้ำที่ใช้ เพาะเลี้ยง Water area under culture (rai)		จำนวนผู้ถือครอง Number of holdings		เนื้อที่พืชน้ำที่ใช้ เพาะเลี้ยง Water area under culture (rai)	
	เพาะเลี้ยง Culture		เพาะเลี้ยง Culture		เพาะเลี้ยง Culture		เพาะเลี้ยง Culture	
	ไม่ ให้ผลผลิต Not having product	เคย ให้ผลผลิต Having product	ไม่ ให้ผลผลิต Not having product	เคย ให้ผลผลิต Having product	ไม่ ให้ผลผลิต Not having product	เคย ให้ผลผลิต Having product	ไม่ ให้ผลผลิต Not having product	เคย ให้ผลผลิต Having product
ปลาอื่น ๆ	25	124	-	194	1	4	-	5
กบ	122	267	24	133	-	8	-	2
กุ้งก้ามกราม	18	28	-	996	-	-	-	-
กุ้งกุลาดำ	1	2	-	16	-	-	-	-
จระเข้ (น้ำจืด)	2	-	-	26	-	-	-	-
ตะพาบน้ำ	3	5	-	2	-	-	-	-
กุ้งขาว	1	-	-	1	-	-	-	-

ตาราง 12.5 การเพาะเลี้ยงสัตว์น้ำในพืชน้ำจืด : จำนวนผู้ถือครองที่รายงานการให้ผลผลิตและเนื้อที่พืชน้ำที่เพาะเลี้ยง จำนวนตามลักษณะของหน่วยเลี้ยง และชนิดสัตว์น้ำหลัก (ต่อ)

TABLE 12.5 FRESH WATER CULTURE : NUMBER OF HOLDINGS REPORTING PRODUCT AND WATER AREA UNDER CULTURE BY TYPE OF CULTURE FACILITIES

AND MAJOR SPECIES (Contd.)

ชนิดสัตว์น้ำหลัก Major species	ร่องสวน Ditch			กระชัง Cage			อื่นๆ Others		
	จำนวนผู้ถือครอง Number of holdings			จำนวนผู้ถือครอง Number of holdings			จำนวนผู้ถือครอง Number of holdings		
	เพาะเลี้ยง ไม่เคย ให้ผลผลิต Not having product	เคยให้ ผลผลิต Having product	เนื้อที่พืชน้ำ ที่เพาะเลี้ยง Water area under culture (rai)	เพาะเลี้ยง ไม่เคย ให้ผลผลิต Not having product	เคยให้ ผลผลิต Having product	เนื้อที่พืชน้ำ ที่เพาะเลี้ยง Water area under culture (rai)	เพาะเลี้ยง ไม่เคย ให้ผลผลิต Not having product	เคยให้ ผลผลิต Having product	เนื้อที่พืชน้ำ ที่เพาะเลี้ยง Water area under culture (rai)
ปลาดุก	-	1	1	-	-	-	-	-	-
ปลากะรัง	-	-	-	-	-	-	-	-	-
ปลากะบอก	1	-	-	-	-	-	-	-	-
ปลากะพง	-	-	-	-	-	-	-	-	-
ปลากะเมียด (น้ำจืด)	-	1	0	-	-	-	-	-	-
ปลาจิ้น	-	1	2	-	-	-	-	-	-
ปลาช่อน	-	21	27	1	-	1	-	1	1
ปลากะโตน	-	-	-	-	-	-	-	-	-
ปลาดุก	7	59	65	5	14	11	10	76	16
ปลาดุกเทศ	-	13	16	1	-	4	-	1	2

หมายเหตุ : ผู้ถือครอง 1 รายอาจรายงานหน่วยเลี้ยงมากกว่า 1 ลักษณะ

Note : One holding may report more than one type of culture facilities.

ตาราง 12.5 การเพาะเลี้ยงสัตว์น้ำในพืชน้ำจืด : จำนวนผู้ถือครองที่รายงานการให้ผลผลิตและเนื้อที่คอกน้ำที่ใช้เพาะเลี้ยง จำนวนตามลักษณะของหน่วยเลี้ยง และชนิดสัตว์น้ำหลัก (ต่อ)

TABLE 12.5 FRESH WATER CULTURE : NUMBER OF HOLDINGS REPORTING PRODUCT AND WATER AREA UNDER CULTURE BY TYPE OF CULTURE FACILITIES AND MAJOR SPECIES (Contd)

ชนิดสัตว์น้ำหลัก Major species	ร่องสวน Ditch			กระชัง Cage			อื่นๆ Others		
	จำนวนผู้ถือครอง Number of holdings			จำนวนผู้ถือครอง Number of holdings			จำนวนผู้ถือครอง Number of holdings		
	เพาะเลี้ยง ไม่คอย ให้ผลผลิต Not having product	เคยให้ ผลผลิต Having product	เนื้อที่คอกน้ำ ที่ใช้เพาะเลี้ยง Water area under culture (rai)	เพาะเลี้ยง ไม่คอย ให้ผลผลิต Not having product	เคยให้ ผลผลิต Having product	เนื้อที่คอกน้ำ ที่ใช้เพาะเลี้ยง Water area under culture (rai)	เพาะเลี้ยง ไม่คอย ให้ผลผลิต Not having product	เคยให้ ผลผลิต Having product	เนื้อที่คอกน้ำ ที่ใช้เพาะเลี้ยง Water area under culture (rai)
ปลาบึก/ปลาดุก	-	2	1	4	14	9	-	-	-
ปลาเทโพ	-	-	-	-	-	-	-	-	-
ปลานวลจันทร์เทศ	-	2	2	-	-	-	-	-	-
ปลานิล	28	100	178	5	4	14	-	6	14
ปลาไน	2	7	9	1	-	1	-	-	-
ปลาบึก	-	-	-	-	-	-	-	-	-
ปลาบู่	-	-	-	-	-	-	-	-	-
ปลาชี่สก	-	2	3	-	-	-	-	-	-
ปลาชี่สกเทศ	-	-	-	1	-	0	-	-	-
ปลาแรด	-	-	-	-	-	-	-	-	-

หมายเหตุ : ผู้ถือครอง 1 รายอาจรายงานหน่วยเลี้ยงมากกว่า 1 ลักษณะ

Note : One holding may report more than one type of culture facilities.

ตาราง 12.5 การเพาะเลี้ยงสัตว์น้ำในพืชน้ำจืด : จำนวนผู้ถือครองที่รายงานการให้ผลผลิตและเนื้อที่พืชน้ำที่ใช้เพาะเลี้ยง จำนวนตามลักษณะของหน่วยเลี้ยง และชนิดสัตว์น้ำหลัก (ต่อ)

TABLE 12.5 FRESH WATER CULTURE : NUMBER OF HOLDINGS REPORTING PRODUCT AND WATER AREA UNDER CULTURE BY TYPE OF CULTURE FACILITIES AND MAJOR SPECIES (Contd)

ชนิดสัตว์น้ำหลัก Major species	ร่องสวน Ditch			กระชัง Cage			อื่นๆ Others		
	จำนวนผู้ถือครอง Number of holdings			จำนวนผู้ถือครอง Number of holdings			จำนวนผู้ถือครอง Number of holdings		
	เพาะเลี้ยง ไม่คอย ให้ผลผลิต Not having product	เคยให้ ผลผลิต Having product	เนื้อที่พืชน้ำ ที่ใช้เพาะเลี้ยง Water area under culture (rai)	เพาะเลี้ยง ไม่คอย ให้ผลผลิต Not having product	เคยให้ ผลผลิต Having product	เนื้อที่พืชน้ำ ที่ใช้เพาะเลี้ยง Water area under culture (rai)	เพาะเลี้ยง ไม่คอย ให้ผลผลิต Not having product	เคยให้ ผลผลิต Having product	เนื้อที่พืชน้ำ ที่ใช้เพาะเลี้ยง Water area under culture (rai)
ปลาสด	-	-	-	-	-	-	-	-	-
ปลาสด	-	-	-	-	-	-	-	-	-
ปลาสวาย	-	1	1	-	-	-	1	1	17
ปลาหมอเทศ	-	-	-	-	-	-	-	-	-
ปลาหมอไทย	-	2	1	-	-	-	-	-	-
ปลาไหล	-	-	-	-	-	-	-	-	-
ปลาสวยงามต่าง ๆ	-	-	-	-	-	-	-	-	0
ปลาอื่น ๆ	-	3	5	-	-	-	-	-	-
กบ	-	-	-	1	13	13	7	36	9

หมายเหตุ : ผู้ถือครอง 1 รายอาจรายงานหน่วยเลี้ยงมากกว่า 1 ลักษณะ

Note : One holding may report more than one type of culture facilities.



ตาราง 12.5 การเพาะเลี้ยงสัตว์น้ำในพืชน้ำจืด : จำนวนผู้ถือครองที่รายงานการให้ผลผลิตและเนื้อที่พืชน้ำที่ใช้เพาะเลี้ยง จำนวนตามลักษณะของหน่วยเลี้ยง และชนิดสัตว์น้ำหลัก (ต่อ)

TABLE 12.5 FRESH WATER CULTURE : NUMBER OF HOLDINGS REPORTING PRODUCT AND WATER AREA UNDER CULTURE BY TYPE OF CULTURE FACILITIES AND MAJOR SPECIES (Contd.)

ชนิดสัตว์น้ำหลัก Major species	ร่องสวน Ditch			กระชัง Cage			อื่นๆ Others			
	จำนวนผู้ถือครอง Number of holdings			จำนวนผู้ถือครอง Number of holdings			จำนวนผู้ถือครอง Number of holdings			
	เพาะเลี้ยง ไม่เคย ให้ผลผลิต Not having product	เคยให้ ผลผลิต Having product	เนื้อที่พืชน้ำ ที่ใช้เพาะเลี้ยง Water area under culture (rai)	เพาะเลี้ยง ไม่เคย ให้ผลผลิต Not having product	เคยให้ ผลผลิต Having product	เนื้อที่พืชน้ำ ที่ใช้เพาะเลี้ยง Water area under culture (rai)	เพาะเลี้ยง ไม่เคย ให้ผลผลิต Not having product	เคยให้ ผลผลิต Having product	เพาะพันธุ์ Breeding	เนื้อที่พืชน้ำ ที่ใช้เพาะเลี้ยง Water area under culture (rai)
กุ้งก้ามกราม	-	-	-	-	-	-	-	-	-	-
กุ้งกุลาดำ	-	-	-	-	-	-	-	-	-	-
จระเข้ (น้ำจืด)	-	-	-	-	-	-	-	-	-	-
ตะพาบน้ำ	-	-	-	-	-	-	-	1	-	0
กุ้งขาว	-	-	-	-	-	-	-	-	-	-

หมายเหตุ : ผู้ถือครอง 1 รายอาจรายงานหน่วยเลี้ยงมากกว่า 1 ลักษณะ

Note : One holding may report more than one type of culture facilities.

### 13. การใช้ปุ๋ยและการป้องกันกำจัดศัตรูพืช FERTILIZER AND PESTICIDE

ตาราง 13.1 จำนวนผู้ถือครองที่ปลูกพืช จำนวนตามการใช้ปุ๋ย ชนิดของปุ๋ย และขนาดเนื้อที่ถือครองที่ดิน

TABLE 13.1 NUMBER OF HOLDINGS WITH CROPS BY USING FERTILIZER, TYPE OF FERTILIZERS AND SIZE OF TOTAL AREA OF HOLDING

ขนาดเนื้อที่ถือครองที่ดิน (ไร่) Size of total area of holding (rai)	รวมทั้งสิ้น Total	ผู้ถือครองที่ไม่ใช้ปุ๋ย Holdings that do not use fertilizer	ผู้ถือครองที่ใช้ปุ๋ย Holdings that use fertilizer			
			รวม Sub - total	ชนิดของปุ๋ย Type of fertilizers		
				ปุ๋ยเคมี Inorganic	ปุ๋ยอินทรีย์ Organic	ปุ๋ยเคมีและปุ๋ยอินทรีย์ Inorganic and organic
<b>รวม Total</b>	146,869	18,926	128,033	84,779	3,678	39,757
ต่ำกว่า Under 2	4,100	1,346	2,739	1,440	452	839
2 - 5	32,118	6,538	25,597	17,364	1,165	7,062
6 - 9	26,939	2,974	23,998	16,585	635	6,847
10 - 19	48,348	4,506	43,880	29,551	775	13,621
20 - 39	28,637	2,604	26,041	16,460	422	9,209
40 - 59	4,829	658	4,175	2,530	102	1,540
60 - 139	1,664	250	1,418	778	98	554
140 ขึ้นไป and over	234	50	185	71	29	85

เนื้อที่ : ไร่

Area : Rai

ปริมาณน้ำ : 1,000 กก.

Quantity : 1,000 kg.

ตาราง 13.2 เนื้อที่ใส่ปุ๋ยเคมีและปริมาณน้ำที่ใช้ จำแนกตามประเภทของพืชที่ปลูก และขนาดเนื้อที่ถือครองที่ดิน

TABLE 13.2 AREA TREATED BY INORGANIC FERTILIZER AND QUANTITY USED BY KIND OF CROPS AND SIZE OF TOTAL AREA OF HOLDING

ขนาดเนื้อที่ถือครองที่ดิน (ไร่) Size of total area of holding (rai)	รวม Total		ข้าว Rice		ยางพารา Para rubber		พืชยืนต้น ไม้ผล และสวนป่า Permanent crop and forest	
	เนื้อที่ใส่ปุ๋ย Area treated	ปริมาณน้ำ Quantity used	เนื้อที่ใส่ปุ๋ย Area treated	ปริมาณน้ำ Quantity used	เนื้อที่ใส่ปุ๋ย Area treated	ปริมาณน้ำ Quantity used	เนื้อที่ใส่ปุ๋ย Area treated	ปริมาณน้ำ Quantity used
รวม Total	1,702,419	56,865	1,067,755	30,760	2,455	64	258,551	11,540
ต่ำกว่า Under 2	2,681	192	858	53	-	-	800	60
2 - 5	91,469	3,763	57,000	1,882	29	0	14,804	808
6 - 9	169,072	6,157	114,498	3,489	27	0	20,782	1,021
10 - 19	560,481	18,988	380,698	11,000	382	9	66,215	3,262
20 - 39	617,004	19,699	392,511	11,049	787	24	79,248	3,563
40 - 59	161,354	5,183	88,770	2,403	543	16	31,551	1,447
60 - 139	73,284	2,156	29,619	777	595	13	24,312	805
140 ขึ้นไป and over	27,074	728	3,801	107	92	0	20,839	575

เนื้อที่ : ไร่

Area : Rai

ปริมาณปุ๋ย : 1,000 กก.

ตาราง 13.2 เนื้อที่ใส่ปุ๋ยเคมีและปริมาณปุ๋ยที่ใช้ จำแนกตามประเภทของพืชที่ปลูก และขนาดเนื้อที่ถือครองที่ดิน (ต่อ)

TABLE 13.2 AREA TREATED BY INORGANIC FERTILIZER AND QUANTITY USED BY KIND OF CROPS AND SIZE OF TOTAL AREA OF HOLDING (Contd.) Quantity : 1,000 kg.

ขนาดเนื้อที่ถือครองที่ดิน (ไร่) Size of total area of holding (rai)	พืชไร่ Field crop		พืชผัก สมุนไพร และไม้ดอกไม้ประดับ Vegetable crop, herb, flower and ornamental plant		ทุ่งหญ้าเลี้ยงสัตว์ Pasture	
	เนื้อที่ใส่ปุ๋ย Area treated	ปริมาณปุ๋ย Quantity used	เนื้อที่ใส่ปุ๋ย Area treated	ปริมาณปุ๋ย Quantity used	เนื้อที่ใส่ปุ๋ย Area treated	ปริมาณปุ๋ย Quantity used
<b>รวม Total</b>						
ต่ำกว่า Under 2	324,021	11,387	47,933	3,096	1,767	19
2 - 5	186	13	834	66	-	-
6 - 9	12,752	597	6,872	476	4	-
10 - 19	25,757	1,136	8,020	510	7	0
20 - 39	96,363	3,595	16,662	1,114	202	7
40 - 59	132,633	4,335	11,706	726	134	3
60 - 139	38,206	1,178	2,195	138	78	1
140 ขึ้นไป and over	16,694	495	1,329	59	742	8
	1,430	39	315	7	600	-

ตาราง 13.3 จำนวนผู้ถือครองที่ปลูกพืช จำนวนตามการป้องกันกำจัดศัตรูพืช วิธีการป้องกันฯ และขนาดเนื้อที่ถือครองที่ดิน

TABLE 13.3 NUMBER OF HOLDINGS WITH CROPS BY USING PESTICIDE, METHOD AND SIZE OF TOTAL AREA OF HOLDING

ขนาดเนื้อที่ถือครองที่ดิน (ไร่) Size of total area of holding (rai)	รวม Total	ผู้ถือครองที่ไม่มีการ ป้องกัน/กำจัดศัตรูพืช Holdings that do not use pesticide	ผู้ถือครองที่มีการ ป้องกัน/กำจัดศัตรูพืช Holdings that use pesticide	วิธีการป้องกัน/กำจัดศัตรูพืช <sup>1/</sup> Method of using pesticide <sup>1/</sup>			ใช้วิธีอื่น ๆ Others
				ใช้สารเคมี Chemical	ใช้สารธรรมชาติ Organic	ใช้ศัตรูธรรมชาติ Natural enemies	
รวม Total	146,869	44,772	102,248	93,113	5,119	1,532	16,564
ต่ำกว่า Under 2	4,100	42,181	1,901	1,467	164	69	514
2 - 5	32,118	12,582	19,551	16,950	1,111	319	3,858
6 - 9	26,939	8,340	18,662	17,080	866	273	3,310
10 - 19	48,348	13,365	35,030	32,537	1,596	504	4,965
20 - 39	28,348	6,579	22,090	20,574	1,041	283	3,058
40 - 59	28,637	1,225	3,606	3,290	200	51	580
60 - 139	4,829	434	1,239	1,070	129	33	258
140 ขึ้นไป and over	1,664	66	169	165	12	-	21

<sup>1/</sup> ผู้ถือครอง 1 รายอาจรายงานการป้องกันกำจัดศัตรูพืชมากกว่า 1 วิธี

<sup>1/</sup> One holding may report more than one method of using pesticide.

14. การใช้เครื่องจักร เครื่องมือ แรงงานสัตว์ และอุปกรณ์การขนส่งเพื่อการเกษตร MACHINERY AND EQUIPMENT  
 ตาราง 14.1 จำนวนผู้ถือครองที่รายงานการใช้เครื่องจักร เครื่องมือ แรงงานสัตว์ และอุปกรณ์การขนส่งเพื่อการเกษตร จำแนกตามขนาดเนื้อที่ถือครองทั้งสิ้น และชนิดของเครื่องจักรฯ

TABLE 14.1 NUMBER OF HOLDINGS REPORTING THE USE OF MACHINERY AND EQUIPMENT BY SIZE OF TOTAL AREA OF HOLDING

AND TYPE OF MACHINERY AND EQUIPMENT

ชนิดของเครื่องจักร เครื่องมือ แรงงานสัตว์ และอุปกรณ์การขนส่งเพื่อการเกษตร	รวมทั้งสิ้น Total	ขนาดเนื้อที่ถือครองทั้งสิ้น (ไร่) Size of total area of holding (rai)							Type of machinery and equipment	
		ต่ำกว่า 2 Under	2 - 5	6 - 9	10 - 19	20 - 39	40 - 59	60 - 139		140 ขึ้นไป and over
เครื่องจักรและเครื่องมือ										
รถแทรกเตอร์ 4 ล้อ										
- ต่ำกว่า 18 แรงม้า	7,315	131	1,482	1,284	2,378	1,654	245	144	20	Tractor 4 wheels - Under 18 H.P.
- 18 - 50 แรงม้า	4,010	116	689	616	1,235	1,038	207	113	19	- 18 - 50 H.P.
- 51 แรงม้าขึ้นไป	14,978	207	2,012	2,425	5,270	4,021	817	242	41	- 51 H.P. and over
รถไถเดินตาม	104,736	1,596	19,448	19,593	37,357	22,459	3,431	902	71	Tractor 2 wheels
เครื่องสูบน้ำหรือระหัดวิดน้ำ										Water pump
- ใช้เครื่องยนต์	32,095	777	4,796	4,798	11,081	8,570	1,540	545	69	- Engine
- ใช้มอเตอร์ไฟฟ้า	2,746	288	582	425	753	530	94	74	13	- Electrical motor
- ใช้พลังงานธรรมชาติ	1,121	49	227	201	340	252	54	10	-	- Natural energy
เครื่องพ่นยาปราบศัตรูพืช										Sprayer
- ใช้แรงงานคน	78,507	1,424	14,413	14,331	27,477	17,124	2,854	903	128	- Manual
- ใช้เครื่องยนต์	13,981	180	1,880	1,958	4,677	3,959	858	439	93	- Engine
เครื่องกำจัดวัชพืช	43,185	890	7,572	7,645	14,788	9,936	1,690	675	97	Weeder
เครื่องปลูกหรือหยอดเมล็ด										Planter and seeder
- ใช้แรงงานคน	10,403	261	2,276	1,925	3,417	2,126	301	117	18	- Manual
- ใช้เครื่องยนต์ขับเคลื่อนด้วยตนเอง	638	24	102	101	240	120	41	9	3	- Engine
- ใช้พ่วงกับรถไถเดินตาม	2,742	28	351	392	940	840	147	47	3	- Attach to tractor 2 wheels
- ใช้พ่วงกับรถแทรกเตอร์ 4 ล้อ	601	26	128	94	220	103	19	4	7	- Attach to tractor 4 wheels

ตาราง 14.1 จำนวนผู้ถือครองที่รายงานการใช้เครื่องจักร เครื่องมือ แรงงานสัตว์ และอุปกรณ์การขนส่งเพื่อการเกษตร จำแนกตามขนาดพื้นที่ถือครองที่ดิน และชนิดของเครื่องจักรฯ (ต่อ)

TABLE 14.1 NUMBER OF HOLDINGS REPORTING THE USE OF MACHINERY AND EQUIPMENT BY SIZE OF TOTAL AREA OF HOLDING AND TYPE OF MACHINERY AND EQUIPMENT (Contd)

ชนิดของเครื่องจักร เครื่องมือ และอุปกรณ์การขนส่งเพื่อการเกษตร และแรงงานสัตว์	รวมทั้งสิ้น Total	ขนาดพื้นที่ถือครองที่ดิน (ไร่)							Type of machinery and equipment	
		ต่ำกว่า 2 Under	2 - 5	6 - 9	10 - 19	20 - 39	40 - 59	60 - 139		140 ขึ้นไป and over
เครื่องเก็บเกี่ยว (ใช้เครื่องยนต์) - เครื่องตัดอ้อย - เครื่องเกี่ยวขนาดข้าว	308 11,930	4 43	48 1,587	49 1,941	92 4,599	74 3,128	36 515	4 150	- 12	Harvesting machine - Reaper (sugar) - Combine harvester
เครื่องนวดหรือกะเทาะเมล็ด (เครื่องสี/รูด ตู้สี/นวด) - เครื่องนวดข้าวและธัญพืช - เครื่องกะเทาะเมล็ดข้าว โปด - เครื่องสีฟัดข้าวและธัญพืช (ทำความสะอาด)	16,335 17,836 1,030	68 86 12	1,900 2,051 145	2,561 2,581 154	5,856 6,387 406	4,861 5,355 267	887 1,097 19	229 316 24	6 7 3	- Rice and cereal thresher - Corn sheller - Rice and cereal winnower
เครื่องสีข้าว	111,624	2,012	21,038	20,914	39,384	23,684	3,614	1,025	98	Rice miller
เครื่องรีดนม (ใช้เครื่องยนต์)	273	10	56	63	71	67	4	-	3	Milking machine
เครื่องอบลดความชื้นข้าว	190	-	29	48	57	39	11	4	3	Grain dryer
สัตว์ใช้งาน										<b>Animal utilization</b>
วัว	847	44	152	193	259	146	28	19	9	Cattle
ควาย	1,177	26	244	209	352	226	71	52	5	Buffalo
<b>อุปกรณ์การขนส่งเพื่อการเกษตร</b>										<b>Transportation equipment</b>
รถบรรทุก 4 ล้อ	46,482	1,280	9,237	8,461	15,254	9,232	2,032	938	160	Truck 4 wheels
รถบรรทุก 6 ล้อขึ้นไป	6,480	319	1,021	946	2,110	1,616	308	139	33	Truck 6 wheels and over
รถจักรยานยนต์	70,526	3,559	14,464	12,424	23,161	14,009	2,216	698	65	Motorcycle
เรือ	669	27	111	87	214	201	26	2	3	Boat
รถเกษตรกร	63,274	658	10,811	11,664	22,730	14,715	2,189	531	50	Farm truck

ตาราง 14.2 จำนวนผู้ถือครองที่รายงานการใช้เครื่องจักร เครื่องมือ แรงงานสัตว์ และอุปกรณ์การขนส่งเพื่อการเกษตร จำนวนตามแหล่งที่มา และชนิดของเครื่องจักรฯ

TABLE 14.2 NUMBER OF HOLDINGS REPORTING THE USE OF MACHINERY AND EQUIPMENT BY SOURCE AND TYPE OF MACHINERY AND EQUIPMENT

ชนิดของเครื่องจักร เครื่องมือ แรงงานสัตว์ และอุปกรณ์การขนส่งเพื่อการเกษตร	แหล่งที่มาของเครื่องจักรฯที่ใช้ Source of machinery and equipment					Type of machinery and equipment
	เป็นของผู้ถือครอง Owned by the holder	สหกรณ์หรือ กลุ่มเกษตรกร Cooperatives or farmer's group	ผู้รับจ้าง Agricultural service	หน่วยงานของรัฐ Government agency	อื่น ๆ Others	
<b>เครื่องจักรและเครื่องมือ</b>	<b>Machinery and equipment</b>					
รถแทรกเตอร์ 4 ล้อ						Tractor 4 wheels
- ต่ำกว่า 18 แรงม้า	2,224	546	5,264	667	570	- Under 18 H.P.
- 18 - 50 แรงม้า	891	319	3,167	308	269	- 18 - 50 H.P.
- 51 แรงม้าขึ้นไป	1,543	343	13,395	361	204	- 51 H.P. and over
รถไถเดินตาม	58,078	368	47,510	408	1,314	Tractor 2 wheels
เครื่องสูบน้ำหรือระหัดวิดน้ำ						Water pump
- ใช้เครื่องยนต์	21,474	448	9,802	455	979	- Engine
- ใช้มอเตอร์ไฟฟ้า	2,157	280	341	281	192	- Electrical motor
- ใช้พลังงานธรรมชาติ	761	206	336	221	212	- Natural energy
เครื่องพ่นยาปราบศัตรูพืช						Sprayer
- ใช้แรงงานคน	61,799	392	316	316	2,039	- Manual
- ใช้เครื่องยนต์	9,416	390	4,274	189	241	- Engine
เครื่องกำจัดวัชพืช	29,417	126	13,610	142	1,094	Weeder
เครื่องปลูกหรือหยอดเมล็ด						Planter and seeder
- ใช้แรงงานคน	5,597	209	3,824	124	1,165	- Manual
- ใช้เครื่องยนต์ขับเคลื่อนด้วยตนเอง	269	132	175	106	106	- Engine
- ใช้พ่วงกับรถไถเดินตาม	1,663	233	970	234	190	- Attach to tractor 2 wheels
- ใช้พ่วงกับรถแทรกเตอร์ 4 ล้อ	270	138	139	109	18	- Attach to tractor 4 wheels



ตาราง 14.2 จำนวนผู้ถือครองที่รายงานการใช้เครื่องจักร เครื่องมือ แรงงานสัตว์ และอุปกรณ์การขนส่งเพื่อการเกษตร จำนวนตามแหล่งที่มา และชนิดของเครื่องจักรฯ (ต่อ)

TABLE 14.2 NUMBER OF HOLDINGS REPORTING THE USE OF MACHINERY AND EQUIPMENT BY SOURCE AND TYPE OF MACHINERY AND EQUIPMENT (Contd)

ชนิดของเครื่องจักร เครื่องมือ แรงงานสัตว์ และอุปกรณ์การขนส่งเพื่อการเกษตร	แหล่งที่มาของเครื่องจักรฯ ที่ใช้ Source of machinery and equipment					Type of machinery and equipment
	เป็นของผู้ถือครอง Owned by the holder	สหกรณ์หรือ กลุ่มเกษตรกร Cooperatives or farmer's group	ผู้มารับจ้าง Agricultural service	หน่วยงานของรัฐ Government agency	อื่นๆ Others	
เครื่องเก็บเกี่ยว (ใช้เครื่องยนต์) - เครื่องตัดอ้อย - เครื่องเกี่ยวข้าว	95 762	27 43	178 11,268	35 32	27 279	Harvesting machine - Reaper (sugar) - Combine harvester
เครื่องนวดหรือกะเทาะเมล็ด (เครื่องสีรูด สู้ตี/นวด) - เครื่องนวดข้าวและธัญพืช - เครื่องกะเทาะเมล็ดข้าวโพด - เครื่องสีฟัดข้าวและธัญพืช (ทำความสะอาด)	861 322 102	113 244 8	15,516 17,421 906	27 31 7	150 26 37	Thresher - Rice and cereal thresher - Corn sheller - Rice and cereal winnower
เครื่องสีข้าว	3,972	464	108,616	92	1,215	Rice miller
เครื่องรีดนม (ใช้เครื่องยนต์)	121	17	79	18	51	Milking machine
เครื่องอบลดความชื้นข้าว	50	12	47	55	50	Grain dryer
<b>สัตว์ใช้งาน</b>						<b>Animal utilization</b>
วัว	723	57	36	71	57	Cattle
ควาย	947	36	199	33	59	Buffalo
<b>อุปกรณ์การขนส่งเพื่อการเกษตร</b>						<b>Transportation equipment</b>
รถบรรทุก 4 ล้อ	22,781	452	23,879	162	576	Truck 4 wheels
รถบรรทุก 6 ล้อขึ้นไป	4,305	2,384	3,723	2,087	2,015	Truck 6 wheels and over
รถจักรยานยนต์	70,045	81	543	49	127	Motorcycle
เรือ	530	66	70	67	46	Boat
รถเกษตรกร	23,963	228	39,868	307	894	Farm truck

หมายเหตุ : ผู้ถือครอง 1 รายงานจำนวนแหล่งที่มาของเครื่องจักรฯ ที่ใช้แต่ละชนิดได้มากกว่า 1 แหล่ง

Note : One holding may report each type of machinery and equipment used more than one sources.

ตาราง 14.3 จำนวนเครื่องจักร เครื่องมือ แรงงานสัตว์ และอุปกรณ์การขนส่งเพื่อการเกษตร ที่ผู้ถือครองเป็นเจ้าของ จำนวนตามขนาดพื้นที่ถือครองที่ดิน และชนิดของเครื่องจักรฯ

TABLE 14.3 NUMBER OF MACHINERY AND EQUIPMENT OWNED BY HOLDER BY SIZE OF TOTAL AREA OF HOLDING AND TYPE OF MACHINERY AND EQUIPMENT

ชนิดของเครื่องจักร เครื่องมือ และอุปกรณ์การขนส่งเพื่อการเกษตร	รวมทั้งสิ้น Total	ขนาดพื้นที่ถือครองที่ดิน (ไร่) Size of total area of holding (rai)							Type of machinery and equipment	
		ต่ำกว่า 2 Under	2 - 5	6 - 9	10 - 19	20 - 39	40 - 59	60 - 139		140 ขึ้นไป and over
เครื่องจักรและเครื่องมือ										
รถแทรกเตอร์ 4 ล้อ	1,556	15	179	256	543	427	63	71	15	Machinery and equipment Tractor 4 wheels
- ต่ำกว่า 18 แรงม้า	467	10	55	40	131	123	48	50	14	- Under 18 H.P.
- 18 - 50 แรงม้า	1,070	5	79	119	295	324	134	89	34	- 18 - 50 H.P.
- 51 แรงม้าขึ้นไป	56,936	335	5,593	8,130	22,232	17,300	2,714	690	47	- 51 H.P. and over
รถไถเดินตาม	20,475	331	2,244	2,550	7,312	6,316	1,283	463	69	Tractor 2 wheels
เครื่องสูบน้ำหรือระหัดวิดน้ำ	1,826	239	367	285	461	340	71	61	9	Water pump
- ใช้เครื่องยนต์	346	13	87	44	95	73	32	3	-	- Engine
- ใช้มอเตอร์ไฟฟ้า	60,097	968	10,234	10,674	21,314	13,787	2,385	766	118	- Electrical motor
- ใช้พลังงานธรรมชาติ	8,772	35	786	1,081	2,855	2,862	715	400	87	- Natural energy
เครื่องพ่นยาปราบศัตรูพืช	28,670	427	4,075	4,696	10,134	7,441	1,338	569	85	Sprayer
- ใช้แรงงานคน	4,347	151	1,023	822	1,387	808	114	51	3	- Manual
- ใช้เครื่องยนต์	121	-	8	16	61	19	10	5	3	- Engine
เครื่องปลูกหรือหยอดเมล็ด	1,285	5	102	180	414	464	105	27	3	Planter and seeder
- ใช้แรงงาน	109	-	8	4	57	33	4	-	3	- Manual
- ใช้เครื่องยนต์ขับเคลื่อนด้วยตนเอง										- Engine
- ใช้พลังงานขับเคลื่อนตาม										- Attach to tractor 2 wheels
- ใช้พลังงานกับรถแทรกเตอร์ 4 ล้อ										- Attach to tractor 4 wheels

ตาราง 14.3 จำนวนเครื่องจักร เครื่องมือ แรงงานสัตว์ และอุปกรณ์การขนส่งเพื่อการเกษตร ที่ผู้ถือครองเป็นเจ้าของ จำนวนตามขนาดเนื้อที่ถือครองที่ดิน และชนิดของเครื่องจักรฯ (ต่อ)

TABLE 14.3 NUMBER OF MACHINERY AND EQUIPMENT OWNED BY HOLDER BY SIZE OF TOTAL AREA OF HOLDING AND TYPE OF MACHINERY AND EQUIPMENT (Contd)

ชนิดของเครื่องจักร เครื่องมือ แรงงานสัตว์ และอุปกรณ์การขนส่งเพื่อการเกษตร	รวมทั้งสิ้น Total	ขนาดเนื้อที่ถือครองที่ดิน (ไร่)								Type of machinery and equipment	
		ต่ำกว่า 2 Under	2 - 5	6 - 9	10 - 19	20 - 39	40 - 59	60 - 139	140 ขึ้นไป and over		
เครื่องเก็บเกี่ยว (ใช้เครื่องยนต์)											Harvesting machine
- เครื่องตัดอ้อย	43	-	12	-	-	15	16	-	-	-	- Reaper (sugar)
- เครื่องเกี่ยวข้าว	577	5	83	55	204	163	33	43	-	-	- Combine harvester
เครื่องนวดหรือกะเทาะเมล็ด (เครื่องสี/รูด ซูตี/นวด)											Thresher
- เครื่องนวดข้าวและธัญพืช	709	-	44	71	179	289	101	38	-	-	- Rice and cereal thresher
- เครื่องกะเทาะเมล็ดข้าวโพด	244	9	16	28	38	120	16	16	3	3	- Corn sheller
- เครื่องสีฟัดข้าวและธัญพืช (ทำคามสะอาด)	79	6	9	12	11	27	-	11	3	3	- Rice and cereal winnower
เครื่องสีข้าว	3,122	59	550	496	1,056	771	136	70	10	10	Rice miller
เครื่องรีดนม (ใช้เครื่องยนต์)	94	-	28	19	27	19	-	-	3	3	Milking machine
เครื่องอบลดความชื้นข้าว	10	-	4	-	-	-	3	-	3	3	Grain dryer
สัตว์ใช้งาน											Animal utilization
วัว	676	35	110	167	222	1,023	21	16	4	4	Cattle
ควาย	888	21	196	154	252	181	52	37	5	5	Buffalo
อุปกรณ์การขนส่งเพื่อการเกษตร											Transportation equipment
รถบรรทุก 4 ล้อ	21,812	749	3,565	3,363	7,166	5,162	1,160	634	136	136	Truck 4 wheels
รถบรรทุก 6 ล้อขึ้นไป	1,368	29	119	162	420	449	103	69	29	29	Truck 6 wheels and over
รถจักรยานยนต์	68,819	3,310	14,061	12,186	22,675	13,716	2,186	688	62	62	Motorcycle
เรือ	433	10	49	72	124	158	19	2	3	3	Boat
รถยกบรรทุก	22,859	154	1,832	2,733	8,428	7,923	1,436	400	35	35	Farm truck

15. การจ้างลูกจ้างทำงานเกษตรและลักษณะการทำงาน EMPLOYMENT AND ACTIVITY STATUS

ตาราง 15.1 จำนวนผู้ถือครองและพื้นที่ถือครองทำการเกษตร จำนวนตามการจ้างลูกจ้างทำงานเกษตร และขนาดพื้นที่ถือครองที่ดิน

แผนที่ : ไร่

TABLE 15.1 NUMBER AND AREA OF HOLDINGS BY EMPLOYMENT AGRICULTURAL WORKERS AND SIZE OF TOTAL AREA OF HOLDING

Area : Rai

ขนาดพื้นที่ถือครองที่ดิน (ไร่) Size of total area of holding (rai)	รวมทั้งดิน Total		ไม่จ้างลูกจ้างทำงานเกษตร Not employ agricultural worker		จ้างลูกจ้างทำงานเกษตร Employ agricultural workers							
	จำนวน Number	พื้นที่ Area	จำนวน Number	พื้นที่ Area	รวม Sub - total		ลูกจ้างประจำ Employ permanent workers		ลูกจ้างชั่วคราว Employ occasional workers		ลูกจ้างประจำและชั่วคราว Employ permanent and occasional workers	
					จำนวน Number	พื้นที่ Area	จำนวน Number	พื้นที่ Area	จำนวน Number	พื้นที่ Area	จำนวน Number	พื้นที่ Area
รวม Total	153,602	2,159,996	71,048	751,450	82,553	1,408,546	893	24,195	80,373	1,326,256	1,287	58,095
ต่ำกว่า Under 2	8,639	6,010	7,899	5,325	740	685	24	14	708	662	9	9
2 - 5	33,266	120,849	21,640	75,924	11,625	44,925	151	577	11,366	43,924	109	423
6 - 9	27,268	200,957	12,753	92,871	14,514	108,086	110	807	14,294	106,501	109	779
10 - 19	48,874	659,594	18,276	241,124	30,598	418,470	268	3,718	29,978	409,845	352	4,907
20 - 39	28,806	748,903	8,494	217,538	20,312	531,365	186	4863	19,770	517,101	357	9,402
40 - 59	4,875	226,074	1,436	66,418	3,438	159,656	75	3,523	3,207	148,752	157	7,381
60 - 139	1,647	128,891	506	38,345	1,141	90,546	66	5,636	954	74,709	122	10,201
140 ขึ้นไป and over	228	68,718	44	13,905	184	54,814	14	5,057	97	24,763	73	24,994

ตาราง 15.2 จำนวนผู้ถือครองทำการเกษตร จำนวนตามการจ้างผู้ถือครองที่ดิน จำนวนผู้ถือครองที่ดิน และขนาดพื้นที่ถือครองที่ดิน

TABLE 15.2 NUMBER OF HOLDINGS BY EMPLOYMENT PERMANENT WORKERS, SOURCE OF WORKERS, NUMBER OF PERMANENT WORKERS AND SIZE

OF TOTAL AREA OF HOLDING

ขนาดพื้นที่ถือครองที่ดิน (ไร่) Size of total area of holding (rai)	รวมทั้งสิ้น Total	ผู้ถือครองที่ไม่จ้าง Holdings that do not employ permanent worker	ผู้ถือครองที่จ้างผู้ถือครองที่ดิน Holdings that employ permanent workers			
			แหล่งที่มาของผู้ถือครองที่ดิน Source of permanent workers			
			รวม Sub - total	คนไทย Thai	คนต่างด้าว Foreigner	คนไทยและคนต่างด้าว Thai and Foreigner
<b>รวม Total</b>	<b>153,602</b>	<b>151,422</b>	<b>2,180</b>	<b>1,752</b>	<b>371</b>	<b>57</b>
ต่ำกว่า Under 2	8,639	8,607	32	32	-	-
2 - 5	33,266	33,006	259	203	57	-
6 - 9	27,268	27,048	220	182	34	4
10 - 19	48,874	48,254	620	495	103	21
20 - 39	28,806	28,263	542	449	82	11
40 - 59	4,875	4,643	232	175	50	7
60 - 139	1,647	1,459	188	142	35	11
140 ขึ้นไป and over	228	141	87	74	10	3

ตาราง 15.2 จำนวนผู้ถือครองทำกาารเกษตร จำนวนตามการจ้างลูกจ้างประจำ แหล่งที่มาของลูกจ้างประจำ จำนวนลูกจ้างประจำ และขนาดเนื้อที่ถือครองที่ดิน (ต่อ)

TABLE 15.2 NUMBER OF HOLDINGS BY EMPLOYMENT PERMANENT WORKERS, SOURCE OF WORKERS, NUMBER OF PERMANENT WORKERS AND SIZE OF TOTAL AREA OF HOLDING (Contd)

ขนาดเนื้อที่ถือครองที่ดิน (ไร่) Size of total area of holding (rai)	ผู้ถือครองที่จ้างลูกจ้างประจำ Holdings that employ permanent workers									
	รวม Sub - total	1 คน person	2 - 3 คน persons	4 - 5 คน persons	6 - 9 คน persons	10 - 19 คน persons	20 - 49 คน persons	50 - 99 คน persons	100 คนขึ้นไป persons and over	
รวม Total	2,180	797	717	165	150	170	157	25	-	
ต่ำกว่า Under 2	32	23	-	-	-	-	-	-	-	
2 - 5	259	130	58	28	16	16	12	-	-	
6 - 9	220	75	92	7	19	23	4	-	-	
10 - 19	620	197	174	51	44	62	81	11	-	
20 - 39	542	225	173	33	30	39	32	11	-	
40 - 59	232	72	114	14	17	4	11	-	-	
60 - 139	188	57	75	14	18	14	12	-	-	
140 ขึ้นไป and over	87	18	34	8	7	11	6	3	-	

ตาราง 15.3 จำนวนลูกจ้างประจำทำงานเกษตร จำแนกตามเพศ แหล่งที่มาของลูกจ้างประจำ และขนาดเนื้อที่ถือครองที่ดิน

TABLE 15.3 NUMBER OF PERMANENT WORKERS FOR AGRICULTURE BY SEX, SOURCE OF PERMANENT WORKERS AND SIZE OF TOTAL AREA OF HOLDING

ขนาดเนื้อที่ถือครองที่ดิน (ไร่) Size of total area of holding (rai)	รวมทั้งสิ้น Total		เพศ Sex		แหล่งที่มาของลูกจ้างประจำ Source of permanent workers					
	รวม Sub - total	หญิง Female	คนไทย Thai		คนต่างดาว Foreigner		รวม Sub - total	ชาย Male	หญิง Female	
			ชาย Male	หญิง Female	ชาย Male	หญิง Female				
<b>รวม Total</b>	<b>11,617</b>	<b>5,358</b>	<b>5,373</b>	<b>4,855</b>	<b>1,389</b>	<b>886</b>	<b>1,389</b>	<b>886</b>	<b>503</b>	
ต่ำกว่า Under 2	61	20	41	20	-	-	-	-	-	
2 - 5	966	450	454	378	134	61	134	61	73	
6 - 9	776	351	376	328	72	49	72	49	23	
10 - 19	4,587	2,351	2,001	2,217	369	235	369	235	134	
20 - 39	2,890	1,356	1,350	1,292	248	183	248	183	65	
40 - 59	815	253	477	204	135	85	135	85	50	
60 - 139	837	298	393	221	222	145	222	145	77	
140 ขึ้นไป and over	686	279	28	196	209	127	209	127	83	

ตาราง 15.4 จำนวนผู้ถือครองและเนื้อที่ถือครองทำการเกษตร จำแนกตามลักษณะการทำงานของผู้ถือครอง และขนาดเนื้อที่ถือครองทั้งสิ้น (ไม่รวมบริษัทและหุ้นส่วนนิติบุคคล) เนื้อที่ : ไร่

TABLE 15.4 NUMBER AND AREA OF HOLDINGS BY ACTIVITY STATUS OF HOLDER AND SIZE OF TOTAL AREA OF HOLDING (EXCLUDING CORPORATION) Area : Rai

ขนาดเนื้อที่ถือครองทั้งสิ้น (ไร่) Size of total area of holding (rai)	รวม Total		ทำงานเกษตรในเนื้อที่ Engaged in agricultural work on the holding only		ทำงานเกษตรในเนื้อที่ถือครองและทำงานอื่น Engaged in agricultural work on the holding and other works					
	จำนวน Number	เนื้อที่ area	จำนวน Number	เนื้อที่ area	ทำงานเกษตรในเนื้อที่ ถือครองเป็นหลัก Mainly engaged in agricultural work on the holding		รับจ้างทำงานเกษตร ให้ผู้อื่นเป็นหลัก Mainly engaged in agricultural work on other holdings		ทำงานอื่นเป็นหลัก Mainly engaged in other works	
					จำนวน Number	เนื้อที่ area	จำนวน Number	เนื้อที่ area	จำนวน Number	เนื้อที่ area
รวม Total	153,505	2,139,179	53,046	820,046	77,123	1,125,906	8,057	75,530	15,278	117,698
ต่ำกว่า Under 2	8,634	6,005	2,107	1,567	2,685	2,012	975	656	2,867	1,771
2 - 5	33,253	120,808	10,492	38,668	14,351	53,374	2,896	9,819	5,514	18,946
6 - 9	27,268	200,957	9,036	66,673	14,177	105,054	1,341	9,649	2,714	19,581
10 - 19	48,855	659,338	17,313	232,852	26,851	364,799	1,707	22,581	2,985	39,106
20 - 39	28,777	748,120	10,991	286,735	15,788	411,112	992	25,146	1,007	25,126
40 - 59	4,868	225,746	2,178	100,932	2,435	113,102	116	5,197	139	6,515
60 - 139	1,647	128,891	806	63,097	768	59,970	31	2,482	42	3,342
140 ขึ้นไป and over	203	49,315	124	29,521	69	16,483	-	-	11	3,311



ตาราง 15.5 จำนวนผู้ถือครองและเนื้อที่ถือครองทำการเกษตร จำนวนตามลักษณะการทำงาน เพศ และหมวดอายุของผู้ถือครอง (ไม่รวมบริษัทและห้างหุ้นส่วนนิติบุคคล) เนื้อที่ : ไร่

TABLE 15.5 NUMBER AND AREA OF HOLDINGS BY ACTIVITY STATUS, SEX AND AGE GROUP OF HOLDER (EXCLUDING CORPORATION) Area : Rai

เพศและหมวดอายุของผู้ถือครอง Sex and age group of holder	ทำงานเกษตรในที่ดินถือครองและทำงานอื่น									
	รวม Total		ทำงานเกษตรในที่ดินถือครองอย่างเดียว Engaged in agricultural work on the holding only		ทำงานเกษตรในที่ดินถือครองเป็นหลัก Mainly engaged in agricultural work on the holding		รับจ้างทำงานเกษตรให้ผู้อื่นเป็นหลัก Mainly engaged in agricultural work on other holdings		ทำงานอื่นเป็นหลัก Mainly engaged in other works	
	จำนวน Number	เนื้อที่ area	จำนวน Number	เนื้อที่ area	จำนวน Number	เนื้อที่ area	จำนวน Number	เนื้อที่ area	จำนวน Number	เนื้อที่ area
รวม Total	153,505	2,139,179	53,046	820,046	77,123	1,125,906	8,057	75,530	15,278	117,698
15 - 19	259	2,771	82	1,170	128	1,188	31	275	19	137
20 - 24	1,657	19,893	544	7,156	682	9,286	215	2,364	216	1,087
25 - 29	9,327	130,425	4,707	71,320	3,318	47,760	537	5,041	766	6,304
30 - 34	12,254	171,159	3,744	60,681	6,321	92,522	932	9,428	1,257	8,527
35 - 39	21,366	299,005	6,450	100,345	11,179	167,869	1,356	12,471	2,382	18,320
40 - 44	27,033	395,975	7,823	129,930	14,720	227,186	1,474	15,844	3,015	23,015
45 - 49	28,082	413,265	9,236	149,818	14,662	225,722	1,445	13,134	2,739	24,590
50 - 54	20,591	297,551	7,107	113,533	10,736	162,078	946	8,741	1,802	13,200
55 - 59	12,542	171,353	4,509	69,605	6,352	89,494	536	4,168	1,145	8,086
60 - 64	9,029	112,048	3,770	54,012	4,127	50,184	281	1,901	851	5,951
65 - 69	5,945	66,964	2,494	32,830	2,779	29,523	180	1,412	493	3,199
70 ขึ้นไป and over	5,420	58,771	2,581	29,646	2,121	23,092	124	751	594	5,282

ตาราง 15.5 จำนวนผู้ถือครองและเนื้อที่ถือครองทำการเกษตร จำแนกตามลักษณะการทำงาน เพศ และหมวดอายุของผู้ถือครอง (ไม่รวมบริษัทและห้างหุ้นส่วนนิติบุคคล) (ต่อ) เนื้อที่ : ไร่

TABLE 15.5 NUMBER AND AREA OF HOLDINGS BY ACTIVITY STATUS, SEX AND AGE GROUP OF HOLDER (EXCLUDING CORPORATION) (Contd) Area : Rai

เพศและหมวดอายุของผู้ถือครอง Sex and age group of holder	รวม Total		ทำงานเกษตรในที่ดิน ถือครองอย่างเดียว Engaged in agricultural work on the holding only		ทำงานเกษตรในที่ดินที่ Engaged in agricultural work on the holding and other works					
	จำนวน Number	เนื้อที่ area	จำนวน Number	เนื้อที่ area	ทำงานเกษตรในที่ดิน Mainly engaged in agricultural work on the holding		รับจ้างทำงานเกษตร ในผู้อื่นเป็นหลัก Mainly engaged in agricultural work on other holdings		ทำงานอื่นเป็นหลัก Mainly engaged in other works	
					จำนวน Number	เนื้อที่ area	จำนวน Number	เนื้อที่ area	จำนวน Number	เนื้อที่ area
ชาย Male	132,925	1,916,997	45,596	727,854	68,028	1,021,462	6,682	66,583	12,619	101,098
15 - 19	170	1,722	55	695	77	706	20	184	19	137
20 - 24	1,308	16,905	442	6,210	524	7,774	178	2,200	164	720
25 - 29	8,257	120,119	4,301	67,048	2,876	43,008	453	4,312	627	5,750
30 - 34	10,474	150,940	3,184	53,404	5,422	81,834	792	8,103	1,075	7,599
35 - 39	18,204	263,756	5,354	86,422	9,769	150,499	1,060	10,512	2,021	16,321
40 - 44	23,421	358,209	6,749	116,964	12,998	206,848	1,234	14,196	2,440	20,201
45 - 49	24,635	372,241	7,948	133,296	13,143	206,731	1,209	11,794	2,334	20,420
50 - 54	17,872	268,538	6,017	100,457	9,576	148,531	784	7,990	1,495	11,561
55 - 59	11,083	156,231	3,976	62,441	5,722	83,044	447	3,480	937	7,266
60 - 64	7,822	99,713	3,242	46,948	3,647	45,833	238	1,809	695	5,123
65 - 69	5,152	59,502	2,129	28,540	2,487	26,898	162	1,377	374	2,686
70 ขึ้นไป and over	4,527	49,122	2,199	25,427	1,787	19,756	104	626	438	3,313

ตาราง 15.5 จำนวนผู้ถือครองและเนื้อที่ถือครองทำการเกษตร จำแนกตามลักษณะการทำงาน เพศ และหมวดอายุของผู้ถือครอง (ไม่รวมบริษัทและห้างหุ้นส่วนนิติบุคคล) (ต่อ) เนื้อที่ : ไร่

TABLE 15.5 NUMBER AND AREA OF HOLDINGS BY ACTIVITY STATUS, SEX AND AGE GROUP OF HOLDER (EXCLUDING CORPORATION) (Contd)

Area : Rai

เพศและหมวดอายุของผู้ถือครอง Sex and age group of holder	ทำงานเกษตรในที่ดินถือครองและทำงานอื่น Engaged in agricultural work on the holding and other works									
	รวม Total		ทำงานเกษตรในที่ดินถือครองอย่างเดียว Engaged in agricultural work on the holding only		ทำงานเกษตรในที่ดินถือครองเป็นหลัก Mainly engaged in agricultural work on the holding		รับจ้างทำงานเกษตรให้ผู้อื่นเป็นหลัก Mainly engaged in agricultural work on other holdings		ทำงานอื่นเป็นหลัก Mainly engaged in other works	
	จำนวน Number	เนื้อที่ area	จำนวน Number	เนื้อที่ area	จำนวน Number	เนื้อที่ area	จำนวน Number	เนื้อที่ area	จำนวน Number	เนื้อที่ area
หญิง Female	20,580	222,182	7,450	92,192	9,095	104,444	1,376	8,946	2,659	16,600
15 - 19	89	1,049	27	475	51	482	11	91	-	-
20 - 24	349	2,988	102	945	158	1,513	37	164	52	366
25 - 29	1,070	10,306	406	4,272	442	4,752	83	728	139	554
30 - 34	1,779	20,219	559	7,277	899	10,688	140	1,326	181	927
35 - 39	3,162	35,249	1,096	13,923	1,409	17,370	296	1,958	361	1,999
40 - 44	3,612	37,766	1,074	12,965	1,721	20,339	241	1,648	575	2,815
45 - 49	3,448	41,024	1,288	16,522	1,520	18,992	236	1,340	405	4,170
50 - 54	2,720	29,013	1,090	13,076	1,159	13,547	163	751	307	1,638
55 - 59	1,459	15,122	533	7,164	630	6,450	88	688	208	820
60 - 64	1,207	12,335	528	7,064	480	4,351	42	92	156	828
65 - 69	794	7,462	365	4,290	293	2,625	18	35	119	513
70 ขึ้นไป and over	893	9,650	382	4,219	334	3,336	20	125	156	1,970

ตาราง 15.6 จำนวนสมาชิกในครัวเรือนผู้ถือครองทำเกษตรอายุ 10 ปีขึ้นไป จำแนกตามลักษณะการทำงาน เพศ และหมวดอายุ (รวมผู้ถือครอง)

TABLE 15.6 NUMBER OF HOLDER'S HOUSEHOLD MEMBERS 10 YEARS OF AGE AND OVER BY ACTIVITY STATUS, SEX AND AGE GROUP (INCLUDING HOLDER)

เพศและหมวดอายุ Sex and age group	รวมทั้งสิ้น Total	ทำงานเชิงเศรษฐกิจ Economically active						ไม่ทำงานเกษตรในที่ดินถือครอง Not engaged in agricultural work on the holding		ไม่ทำงาน เชิงเศรษฐกิจ Not economically active
		ทำงานเกษตรในที่ดินถือครอง Engaged in agricultural work on the holding and other works	ทำงานเกษตรในที่ดินถือครองและทำงานอื่น Engaged in agricultural work on the holding and other works	ทำงานเกษตรในที่ดินถือครอง Engaged in agricultural work on the holding only	รวม Sub - total	ทำงานเกษตรในที่ดินถือครอง Engaged in agricultural work on the holding		รับจ้างทำงานเกษตรในที่ดินอื่นเป็นหลัก Mainly engaged in agricultural work on other holdings	ทำงานอื่นเป็นหลัก Mainly engaged in other works	
						ทำงานเกษตรเป็นหลัก Mainly engaged in agricultural work on the holding	รับจ้างทำงานเกษตรในที่ดินอื่นเป็นหลัก Mainly engaged in agricultural work on other holdings			
รวม Total	501,590	170,316	24,942	50,807	3,160	26,883	103,915			
10 - 14	43,997	1,969	201	494	122	376	37,473			
15 - 19	40,088	4,795	1,371	2,223	235	2,141	25,267			
20 - 24	40,279	7,531	2,103	5,898	451	6,847	12,097			
25 - 29	65,441	13,760	3,742	8,487	1,261	7,943	6,113			
30 - 34	41,693	17,224	3,151	6,116	364	3,547	1,896			
35 - 39	51,832	24,916	3,558	6,721	286	2,288	1,144			
40 - 44	54,534	28,233	3,734	6,238	139	1,403	738			
45 - 49	53,726	27,843	3,099	5,442	129	918	839			
50 - 54	37,718	18,827	1,890	3,628	63	537	990			
55 - 59	22,657	10,564	1,032	2,125	60	335	1,263			
60 - 64	17,475	6,713	536	1,473	19	185	2,771			
65 - 69	13,080	4,431	300	942	12	199	3,303			
70 ปีขึ้นไป and over	19,070	3,511	227	1,019	19	164	10,023			

ตาราง 15.6 จำนวนสมาชิกในครัวเรือนผู้ถือครองทำการเกษตรอายุ 10 ปีขึ้นไป จำแนกตามลักษณะการทำงาน เพศ และหมวดอายุ (รวมผู้ถือครอง) (ต่อ)

TABLE 15.6 NUMBER OF HOLDER'S HOUSEHOLD MEMBERS 10 YEARS OF AGE AND OVER BY ACTIVITY STATUS, SEX AND AGE GROUP (INCLUDING HOLDER) (Contd)

เพศและหมวดอายุ Sex and age group	รวมทั้งสิ้น Total	ทำงานเชิงเศรษฐกิจ Economically active						ไม่ทำงาน เชิงเศรษฐกิจ Not economically active	
		ทำงานเกษตร ในผู้ถือครอง อย่างเดียว Engaged in agricultural work on the holding only	ทำงานเกษตรในผู้ถือครองและทำงานอื่น the holding and other works		ไม่ทำงานเกษตรในผู้ถือครอง work on the holding				
			ทำงานเกษตร ในผู้ถือครอง เป็นหลัก Mainly engaged in agricultural work on the	รับจ้างทำงานเกษตร ในผู้ถือครอง เป็นหลัก Mainly engaged in agricultural work on other holdings	รับจ้างทำงานเกษตร ในผู้ถือครอง เป็นหลัก Mainly engaged in agricultural work on other holdings	ทำงานอื่นเป็นหลัก Mainly engaged in other works			
ชาย Male	267,597	219,569	74,575	90,808	12,898	26,633	1,915	12,741	48,028
10 - 14	21,962	3,347	1,715	1,033	119	233	39	207	18,615
15 - 19	20,271	7,672	2,098	2,562	809	1,093	120	989	12,599
20 - 24	20,345	14,902	2,899	3,997	1,172	3,134	258	3,443	5,442
25 - 29	45,214	41,403	20,533	8,030	2,518	4,992	1,048	4,283	3,811
30 - 34	20,273	19,419	4,918	8,136	1,539	3,062	165	1,600	854
35 - 39	24,973	24,557	6,607	12,037	1,573	3,303	128	910	416
40 - 44	27,862	27,642	7,661	14,604	1,586	3,160	50	580	220
45 - 49	27,842	27,620	8,601	14,370	1,451	2,841	23	333	222
50 - 54	19,909	19,723	6,467	10,372	924	1,778	35	147	187
55 - 59	12,655	12,423	4,328	6,298	546	1,153	25	73	232
60 - 64	9,569	8,948	3,577	4,136	305	857	8	66	621
65 - 69	7,103	6,094	2,449	2,905	220	468	4	48	1,009
70 ขึ้นไป and over	9,619	5,818	2,721	2,329	135	559	11	63	3,801

ตาราง 15.6 จำนวนสมาชิกในครัวเรือนผู้ถือครองทำการเกษตรอายุ 10 ปีขึ้นไป จำแนกตามลักษณะการทำงาน เพศ และหมวดอายุ (รวมผู้ถือครอง) (ต่อ)

TABLE 15.6 NUMBER OF HOLDER'S HOUSEHOLD MEMBERS 10 YEARS OF AGE AND OVER BY ACTIVITY STATUS, SEX AND AGE GROUP (INCLUDING HOLDER) (Contd)

เพศและหมวดอายุ Sex and age group	รวมทั้งสิ้น Total	ทำงานเชิงเศรษฐกิจ Economically active						ไม่ทำงาน เชิงเศรษฐกิจ Not economically active	
		รวม Sub- total	ทำงานเกษตร ในผู้ถือครอง อย่างเดียว Engaged in agricultural work on the holding only	ทำงานเกษตรในผู้ถือครองและทำงานอื่น the holding and other works		ไม่ทำงานเกษตรในผู้ถือครอง work on the holding			
				ทำงานเกษตรในผู้ ถือครองเป็นหลัก Mainly engaged in agricultural work on the holding	รับจ้างทำงานเกษตร ให้ผู้อื่นเป็นหลัก Mainly engaged in agricultural work on other holdings	ทำงานอื่นเป็นหลัก Mainly engaged in other works	รับจ้างทำงานเกษตร ให้ผู้อื่นเป็นหลัก Mainly engaged in agricultural work on other holdings		
หญิง Female	233,993	178,106	46,991	79,508	12,045	24,175	1,245	14,141	55,888
10 - 14	22,035	3,177	1,648	936	82	261	82	169	18,858
15 - 19	19,817	7,149	1,958	2,233	562	1,129	114	1,152	12,668
20 - 24	19,934	13,280	2,453	3,534	931	2,764	193	3,405	6,654
25 - 29	20,228	17,925	3,602	5,730	1,224	3,496	213	3,660	2,302
30 - 34	21,420	20,377	4,476	9,089	1,612	3,055	199	1,947	1,043
35 - 39	26,859	26,131	6,313	12,879	1,985	3,418	158	1,378	728
40 - 44	26,672	26,154	6,388	13,629	2,148	3,078	89	822	518
45 - 49	25,884	25,268	6,855	13,473	1,648	2,601	106	586	617
50 - 54	17,809	17,005	5,316	8,455	966	1,850	29	390	804
55 - 59	10,002	8,972	2,951	4,265	486	972	36	261	1,030
60 - 64	7,906	5,756	2,202	2,577	231	616	11	119	2,150
65 - 69	5,977	3,682	1,444	1,526	80	474	8	151	2,295
70 ขึ้นไป and over	9,451	3,229	1,385	1,182	91	461	8	102	6,222

16. ลักษณะทางประชากรของผู้ถือครองทำกาารเกษตร และสมาชิกในครัวเรือน (ไม่รวมบริษัทและห้างหุ้นส่วนนิติบุคคล)

DEMOGRAPHIC CHARACTERISTICS OF HOLDER AND MEMBER (EXCLUDING CORPORATION)

ตาราง 16.1 จำนวนผู้ถือครองทำกาารเกษตร จำแนกตาม เพศ หมายดอายุ และขนาดเนื้อที่ถือครองที่ดิน

TABLE 16.1 NUMBER OF HOLDERS BY SEX, AGE GROUP AND SIZE OF TOTAL AREA OF HOLDING

เพศและหมวดอายุ Sex and age group	รวม Total	ขนาดเนื้อที่ถือครองที่ดิน (ไร่) Size of total area of holding (rai)						140 ขึ้นไป and over	
		ต่ำกว่า 2	2 - 5	6 - 9	10 - 19	20 - 39	40 - 59		60 - 139
รวม Total	153,505	8,634	33,253	27,268	48,855	28,777	4,868	1,647	203
15 - 19	259	17	81	42	78	34	3	4	-
20 - 24	1,657	137	507	291	424	222	57	20	-
25 - 29	9,327	440	2,137	1,685	2,946	1,686	310	109	14
30 - 34	12,254	535	2,760	2,154	3,964	2,370	342	111	16
35 - 39	21,366	927	4,502	3,745	7,016	4,377	571	206	24
40 - 44	27,033	1,108	5,266	4,604	9,105	5,714	949	268	19
45 - 49	28,082	1,180	5,441	5,248	9,254	5,675	953	280	50
50 - 54	20,591	1,077	4,080	3,456	6,962	4,006	748	235	27
55 - 59	12,542	840	2,886	2,277	3,802	2,138	429	150	19
60 - 64	9,029	845	2,321	1,763	2,578	1,166	212	118	25
65 - 69	5,945	716	1,717	1,076	1,506	703	148	70	9
70 ขึ้นไป and over	5,420	812	1,555	927	1,220	685	145	76	-

ตาราง 16.1 จำนวนผู้ถือครองทำกาารเกษตร จำแนกตาม เพศ หมายวอายุ และขนาดนอที่ถือครองทงดิน (ต่อ)

TABLE 16.1 NUMBER OF HOLDERS BY SEX, AGE GROUP AND SIZE OF TOTAL AREA OF HOLDING (Contd)

เพศและหมายวอายุ Sex and age group	รวม Total	ขนาดนอที่ถือครองทงดิน (ไร่) Size of total area of holding (rai)							
		ต่ำกว่า Under 2	2 - 5	6 - 9	10 - 19	20 - 39	40 - 59	60 - 139	140 ขึ้นไป and over
ชาย Male	132,925	6,270	26,623	23,691	43,928	26,487	4,313	1,430	184
15 - 19	170	12	44	27	60	23	3	-	-
20 - 24	1,308	104	366	228	345	196	50	20	-
25 - 29	8,257	329	1,779	1,492	2,681	1,567	290	105	14
30 - 34	10,474	395	2,226	1,804	3,491	2,145	299	100	14
35 - 39	18,204	674	3,520	3,153	6,180	4,000	479	175	22
40 - 44	23,421	743	4,117	3,934	8,187	5,318	873	231	17
45 - 49	24,635	881	4,313	4,638	8,382	5,269	867	244	41
50 - 54	17,872	744	3,201	2,975	6,318	3,744	670	197	22
55 - 59	11,083	616	2,352	2,081	3,512	1,987	381	135	19
60 - 64	7,822	597	1,956	1,588	2,345	1,041	173	98	25
65 - 69	5,152	559	1,437	964	1,366	634	127	55	9
70 ขึ้นไป and over	4,527	616	1,311	806	1,061	563	100	69	-



ตาราง 16.1 จำนวนผู้ถือครองทำการเกษตร จำแนกตาม เพศ หมายอายุ และขนาดเนื้อที่ถือครองทั้งสิ้น (ต่อ)

TABLE 16.1 NUMBER OF HOLDERS BY SEX, AGE GROUP AND SIZE OF TOTAL AREA OF HOLDING (Contd)

เพศและหมายอายุ Sex and age group	รวม Total	ขนาดเนื้อที่ถือครองทั้งสิ้น (ไร่) Size of total area of holding (rai)							140 ขึ้นไป and over
		ต่ำกว่า Under 2	2 - 5	6 - 9	10 - 19	20 - 39	40 - 59	60 - 139	
หญิง Female	20,580	2,364	6,630	3,577	4,928	2,290	555	217	20
15 - 19	89	4	37	15	18	11	-	4	-
20 - 24	349	33	141	63	79	26	7	-	-
25 - 29	1,070	111	357	192	265	120	20	4	-
30 - 34	1,779	140	535	350	473	225	43	11	2
35 - 39	3,162	252	981	592	835	377	92	31	2
40 - 44	3,612	364	1,148	669	918	396	76	37	2
45 - 49	3,448	299	1,128	610	873	406	86	36	9
50 - 54	2,720	334	879	481	644	261	78	38	5
55 - 59	1,459	224	534	196	290	151	49	16	-
60 - 64	1,207	248	365	175	234	126	38	20	-
65 - 69	794	157	281	112	139	69	21	15	-
70 ขึ้นไป and over	893	196	244	121	159	122	44	6	-

ตาราง 16.2 จำนวนผู้ถือครองและเนื้อที่ถือครองทำการเกษตร จำแนกตามขนาดครัวเรือนผู้ถือครอง และขนาดเนื้อที่ถือครองทั้งสิ้น

เนื้อที่ : ไร่

TABLE 16.2 NUMBER AND AREA OF HOLDINGS BY SIZE OF HOLDER'S HOUSEHOLD AND SIZE OF TOTAL AREA OF HOLDING

Area : Rai

ขนาดเนื้อที่ถือครองทั้งสิ้น (ไร่) Size of total area of holdings (rai)	ขนาดครัวเรือนผู้ถือครอง Size of holder's household											
	รวม Total		1 คน person		2 - 3 คน persons		4 - 5 คน persons		6 - 9 คน persons		10 คนขึ้นไป persons and over	
	จำนวน Number	เนื้อที่ Area	จำนวน Number	เนื้อที่ Area	จำนวน Number	เนื้อที่ Area	จำนวน Number	เนื้อที่ Area	จำนวน Number	เนื้อที่ Area	จำนวน Number	เนื้อที่ Area
รวม Total	153,505	2,139,179	8,491	92,994	71,491	902,060	57,993	867,675	13,647	246,253	1,882	30,197
ต่ำกว่า Under 2	8,634	6,005	1,091	704	4,699	3,306	2,177	1,526	429	302	239	167
2 - 5	33,253	120,808	2,712	9,600	17,154	61,595	10,732	39,731	2,210	8,352	445	1,529
6 - 9	27,268	200,957	1,331	9,718	13,445	98,879	10,200	75,413	2,036	15,102	256	1,845
10 - 19	48,855	659,338	2,067	26,852	21,975	295,275	19,730	267,896	4,611	62,959	472	6,355
20 - 39	28,777	748,120	1,002	25,654	11,835	303,307	12,440	326,155	3,196	84,827	303	8,177
40 - 59	4,868	225,746	183	8,359	1,790	82,921	2,027	93,888	771	35,883	97	4,696
60 - 139	1,647	128,891	82	7,156	538	42,286	625	47,669	340	26,716	61	5,063
140 ขึ้นไป and over	203	49,315	22	4,950	55	14,491	62	15,396	55	12,112	9	2,365

ตาราง 16.3 จำนวนสมาชิกในครัวเรือนผู้ถือครองที่ทำกรเกษตร จำแนกตามเพศ หมวดอายุ และขนาดเนื้อที่ถือครองที่ดิน (รวมผู้ถือครอง)

TABLE 16.3 NUMBER OF HOLDER'S HOUSEHOLD MEMBERS BY SEX, AGE GROUP AND SIZE OF TOTAL AREA OF HOLDING (INCLUDING HOLDERS)

เพศและหมวดอายุ Sex and age group	รวม Total	ขนาดเนื้อที่ถือครองที่ดิน (ไร่) Size of total area of holding (rai)							
		ต่ำกว่า Under 2	2 - 5	6 - 9	10 - 19	20 - 39	40 - 59	60 - 139	140 ขึ้นไป and over
รวม Total	553,084	27,496	111,917	96,080	179,542	109,904	19,944	7,270	932
ต่ำกว่า Under 15	95,492	4,054	19,106	16,135	31,045	19,603	3,742	1,536	272
15 - 19	40,088	1,435	7,175	6,477	13,568	8,986	1,734	615	99
20 - 24	40,279	1,572	7,581	7,130	12,877	8,510	1,884	664	61
25 - 29	65,441	4,126	14,121	11,298	20,755	11,921	2,187	949	83
30 - 34	41,693	1,954	8,752	7,176	13,493	8,339	1,452	462	66
35 - 39	51,832	2,210	10,466	8,957	17,260	10,673	1,574	604	88
40 - 44	54,534	2,298	10,188	9,474	18,404	11,647	1,946	529	48
45 - 49	53,726	2,219	9,845	9,904	18,051	11,068	2,001	571	66
50 - 54	37,718	1,907	7,543	6,559	12,574	7,274	1,342	465	54
55 - 59	22,657	1,477	5,033	4,094	7,076	3,927	758	270	23
60 - 64	17,475	1,474	4,369	3,241	5,049	2,585	457	261	40
65 - 69	13,080	1,176	3,420	2,315	3,670	1,985	341	156	16
70 ขึ้นไป and over	19,070	1,592	4,320	3,320	5,721	3,388	525	188	17

ตาราง 16.3 จำนวนสมาชิกครัวเรือนผู้ถือครองที่ทำกรเกษตร จำแนกตามเพศ หมวดอายุ และขนาดเนื้อที่ถือครองที่ดิน (รวมผู้ถือครอง) (ต่อ)

TABLE 16.3 NUMBER OF HOLDER'S HOUSEHOLD MEMBERS BY SEX, AGE GROUP AND SIZE OF TOTAL AREA OF HOLDING (INCLUDING HOLDERS) (Contd)

เพศและหมวดอายุ Sex and age group	รวม Total	ขนาดเนื้อที่ถือครองที่ดิน (ไร่) Size of total area of holding (rai)							140 ขึ้นไป and over
		ต่ำกว่า Under 2	2 - 5	6 - 9	10 - 19	20 - 39	40 - 59	60 - 139	
ชาย Male	294,489	14,751	59,829	51,219	95,526	58,090	10,669	3,919	486
ต่ำกว่า Under 15	48,855	1,928	9,960	8,274	15,894	9,848	1,984	836	131
15 - 19	20,271	814	3,646	3,271	6,777	4,464	960	299	39
20 - 24	20,345	816	3,650	3,568	6,494	4,524	922	351	20
25 - 29	45,214	3,208	9,989	7,778	13,988	8,006	1,489	690	67
30 - 34	20,273	945	4,378	3,449	6,575	3,979	713	196	38
35 - 39	24,973	1,068	5,007	4,424	8,252	5,147	752	283	39
40 - 44	27,862	1,081	5,183	4,751	9,624	5,951	981	269	22
45 - 49	27,842	1,111	5,049	5,202	9,355	5,788	1,013	269	54
50 - 54	19,909	898	3,754	3,278	6,944	4,061	727	225	22
55 - 59	12,655	717	2,664	2,404	3,947	2,281	454	170	19
60 - 64	9,569	724	2,300	1,874	2,904	1,361	243	137	25
65 - 69	7,103	616	1,906	1,285	1,977	1,028	201	81	9
70 ขึ้นไป and over	9,619	824	2,342	1,661	2,795	1,652	230	114	-

ตาราง 16.3 จำนวนสมาชิกครัวเรือนผู้ถือครองที่ทำกรเกษตร จำแนกตามเพศ หมวดอายุ และขนาดเนื้อที่ถือครองที่ดิน (รวมผู้ถือครอง) (ต่อ)

TABLE 16.3 NUMBER OF HOLDER'S HOUSEHOLD MEMBERS BY SEX, AGE GROUP AND SIZE OF HOLDING (INCLUDING HOLDERS) (Contd)

เพศและหมวดอายุ Sex and age group	รวม Total	ขนาดเนื้อที่ถือครองที่ดิน (ไร่) Size of total area of holding (rai)								140 ขึ้นไป and over
		ต่ำกว่า Under 2	2 - 5	6 - 9	10 - 19	20 - 39	40 - 59	60 - 139		
หญิง Female	258,596	12,745	52,088	44,861	84,016	51,813	9,275	3,351	446	
ต่ำกว่า Under 15	46,637	2,126	9,145	7,861	15,151	9,755	1,757	701	141	
15 - 19	19,817	621	3,528	3,206	6,791	4,521	774	316	60	
20 - 24	19,934	756	3,930	3,562	6,383	3,986	963	313	41	
25 - 29	20,228	918	4,133	3,521	6,767	3,915	698	260	17	
30 - 34	21,420	1,009	4,373	3,727	6,918	4,360	738	266	28	
35 - 39	26,859	1,142	5,459	4,533	9,008	5,526	822	321	48	
40 - 44	26,672	1,217	5,005	4,723	8,779	5,696	965	260	26	
45 - 49	25,884	1,108	4,796	4,702	8,696	5,280	989	302	12	
50 - 54	17,809	1,009	3,789	3,281	5,630	3,213	614	240	32	
55 - 59	10,002	760	2,368	1,690	3,129	1,646	304	100	4	
60 - 64	7,906	750	2,068	1,366	2,145	1,223	215	124	15	
65 - 69	5,977	560	1,514	1,030	1,693	957	141	75	7	
70 ขึ้นไป and over	9,451	768	1,978	1,659	2,925	1,736	295	73	17	

17. การศึกษาและการเป็นสมาชิกองค์กรด้านการเกษตร EDUCATION AND MEMBERSHIP OF AGRICULTURAL ACTIVITY GROUPS

ตาราง 17.1 จำนวนผู้ถือครองทำการเกษตร จำนวนตามระดับการศึกษาสูงสุดที่สำเร็จ และขนาดเนื้อที่ถือครองที่ดิน

TABLE 17.1 NUMBER OF HOLDERS BY LEVEL OF EDUCATIONAL ATTAINMENT AND SIZE OF TOTAL AREA OF HOLDING

ขนาดเนื้อที่ถือครองที่ดิน (ไร่) Size of total area of holding (rai)	รวม Total	ระดับการศึกษาสูงสุดที่สำเร็จ Level of educational attainment						อื่น ๆ others
		ไม่มีการศึกษา No education	ต่ำกว่าประถมศึกษา Lower than elementary education	ประถมศึกษา Elementary education	มัธยมศึกษา Secondary education	อาชีวศึกษา/ฝึกหัดครู (รวมอนุปริญญา ทุกสาขา) Vocational education/ Teachers' training (every diploma in education)	อุดมศึกษา หรือสูงกว่า Bachelor and over	
รวม Total	153,505	28,858	24,155	84,572	12,902	1,468	1,183	367
ต่ำกว่า Under 2	8,634	1,998	1,478	4,076	768	134	150	31
2 - 5	33,253	7,927	5,059	17,022	2,488	391	266	99
6 - 9	27,268	4,956	4,614	15,129	2,109	216	197	46
10 - 19	48,855	7,930	7,972	28,237	3,963	389	292	74
20 - 39	28,777	4,504	4,299	16,864	2,657	208	174	71
40 - 59	4,868	1,040	554	2,470	639	80	60	24
60 - 139	1,647	455	169	696	241	42	30	13
140 ขึ้นไป and over	203	48	10	78	37	8	14	8

ตาราง 17.2 จำนวนผู้ถือครองทำเกษตรกรรม จำแนกตามการเป็นสมาชิกองค์การด้านการเกษตร และขนาดเนื้อที่ถือครองทั้งสิ้น

TABLE 17.2 NUMBER OF HOLDERS BY MEMBERSHIP OF AGRICULTURAL ACTIVITY GROUPS AND SIZE OF TOTAL AREA OF HOLDING

ขนาดเนื้อที่ถือครองทั้งสิ้น (ไร่) Size of total area of holding (rai)	รวม Total	ไม่เป็นสมาชิก องค์การ การเกษตร Holders not being in membership of agricultural activity groups	เป็นสมาชิกองค์การ ด้านการเกษตร Holders being in membership of agricultural activity groups	องค์การด้านการเกษตร <sup>1/</sup> Agricultural activity groups					
				สหกรณ์การ เกษตรเพื่อการ ตลาด (สกต.) Agricultural cooperation for marketing	สหกรณ์ใน ภาคการเกษตร อื่น ๆ Other agricultural cooperation	กองทุนฟื้นฟูและ พัฒนา การเกษตร Rehabilitation fund	สมาคม/สหพันธ์/ สถาบัน ด้านการเกษตร Association/ federation/ agricultural institute	อื่น ๆ Others	
รวม Total	153,505	75,576	77,929	20,030	39,449	12,989	17,771	7,717	3,721
ต่ำกว่า Under 2	8,634	6,071	2,563	648	1,070	386	587	298	123
2 - 5	33,253	20,731	12,522	3,200	5,557	1,958	2,807	1,186	557
6 - 9	27,268	13,927	13,340	3,468	6,316	2,269	2,911	1,248	580
10 - 19	48,855	21,342	27,514	6,984	14,218	4,653	6,196	2,740	1,393
20 - 39	28,777	10,754	18,022	4,711	10,131	3,022	4,225	1,878	847
40 - 59	4,868	1,902	2,965	750	1,673	555	757	290	157
60 - 139	1,647	723	924	234	460	147	268	68	53
140 ขึ้นไป and over	203	125	78	36	24	-	20	10	11

<sup>1/</sup> ผู้ถือครอง 1 รายอาจรายงานการเป็นสมาชิกองค์การด้านการเกษตรมากกว่า 1 กลุ่ม

<sup>1/</sup> One holding may report more than one group of membership of agriculture activity.

18. รายได้และหนี้สินของครัวเรือนผู้ถือครองทำการเกษตร (ไม่รวมบริษัทและห้างหุ้นส่วนนิติบุคคล)

INCOME AND DEBT OF HOLDER'S HOUSEHOLD (EXCLUDING CORPORATION)

ตาราง 18.1 จำนวนผู้ถือครองทำการเกษตร จำแนกตามแหล่งที่มาของรายได้ของครัวเรือน และขนาดเนื้อที่ถือครองที่ดิน

TABLE 18.1 NUMBER OF HOLDERS BY SOURCE OF HOUSEHOLD INCOME AND SIZE OF TOTAL AREA OF HOLDING

ขนาดเนื้อที่ถือครองที่ดิน (ไร่) Size of total area of holding (rai)	รวม Total	แหล่งที่มาของรายได้ของครัวเรือน Source of household income				
		จากการเกษตรอย่างเดียว Agriculture only	ส่วนใหญ่จากการเกษตร Mainly from agriculture	จากการเกษตรและจากแหล่งอื่น Agriculture and other sources		
				ส่วนใหญ่จากการรับจ้าง ทำงานเกษตร Mainly from being agricultural worker	ส่วนใหญ่จากแหล่งอื่น Mainly from other sources	จากการเกษตร และแหล่งอื่นพอ ๆ กัน Equally from agriculture and other sources
รวม Total	153,505	20,267	76,095	7,510	29,002	20,632
ต่ำกว่า Under 2	8,634	546	1,884	938	4,197	1,069
2 - 5	33,253	3,582	12,193	3,022	9,724	4,732
6 - 9	27,268	3,316	13,153	1,320	5,147	4,331
10 - 19	48,855	6,751	27,143	1,509	6,710	6,743
20 - 39	28,777	4,656	17,727	582	2,747	3,065
40 - 59	4,868	976	2,915	100	340	537
60 - 139	1,647	368	977	30	128	143
140 ขึ้นไป and over	203	72	102	8	10	11







ตาราง 18.2 จำนวนผู้ถือครองทำเกษตรกรรม จำแนกตามรายได้จากผลผลิตทางการเกษตร ประเภทของการทำเกษตรกรรม และขนาดเนื้อที่ถือครองที่ดิน (ต่อ)

TABLE 18.2 NUMBER OF HOLDERS BY INCOME FROM AGRICULTURAL PRODUCT, TYPE OF FARM AND SIZE OF TOTAL AREA OF HOLDING (Contd.)

ประเภทของการทำเกษตรกรรม และขนาดเนื้อที่ถือครองที่ดิน (ไร่) Type of farm and size of total area of holding (rai)	รวม Total	ยังไม่มีผลผลิต Not having agricultural product	รายได้จากผลผลิตทางการเกษตร (บาท) <sup>1/</sup> Income from agricultural product (Baht) <sup>1/</sup>					100,001 ขึ้นไป and over
			ต่ำกว่า Under 5,001	5,001 - 10,000	10,001 - 20,000	20,001 - 50,000	50,001 - 100,000	
<b>ผู้ถือครองที่ปลูกพืชและเลี้ยงสัตว์</b> <b>Holders growing crops and rearing livestock</b>								
<b>รวม Total</b>	<b>42,544</b>	<b>504</b>	<b>2,567</b>	<b>5,356</b>	<b>10,441</b>	<b>17,578</b>	<b>5,122</b>	<b>976</b>
ต่ำกว่า Under 2	1,077	37	307	320	216	169	23	4
2 - 5	8,261	246	1,222	2,086	2,491	1,880	261	74
6 - 9	7,679	85	428	1,296	2,570	2,929	325	45
10 - 19	14,506	90	343	1,185	3,644	7,489	1,568	186
20 - 39	8,972	34	221	392	1,279	4,409	2,294	341
40 - 59	1,530	12	37	56	211	517	517	180
60 - 139	469	-	9	20	29	168	129	115
140 ขึ้นไป and over	50	-	-	-	-	16	5	29
<b>ผู้ถือครองที่ปลูกพืชและเพาะเลี้ยงสัตว์น้ำในพืชน้ำจืด</b> <b>Holders growing crops and culturing in fresh water</b>								
<b>รวม Total</b>	<b>6,303</b>	<b>57</b>	<b>162</b>	<b>451</b>	<b>1,193</b>	<b>2,831</b>	<b>1,255</b>	<b>355</b>
ต่ำกว่า Under 2	66	13	5	10	15	24	-	-
2 - 5	723	13	87	166	251	157	33	17
6 - 9	862	8	19	132	241	379	73	11
10 - 19	2,276	11	45	100	465	1,252	308	95
20 - 39	1,881	3	7	33	178	892	639	128
40 - 59	357	4	-	11	29	94	158	61
60 - 139	121	-	-	-	10	33	41	37
140 ขึ้นไป and over	17	4	-	-	5	-	4	5

ตาราง 18.2 จำนวนผู้ถือครองทำกิจการเกษตร จำแนกตามรายได้จากผลผลิตทางการเกษตร ประเภทของการทำกิจการเกษตร และขนาดเนื้อที่ถือครองที่ดิน (ต่อ)

TABLE 18.2 NUMBER OF HOLDERS BY INCOME FROM AGRICULTURAL PRODUCT, TYPE OF FARM AND SIZE OF TOTAL AREA OF HOLDING (Contd.)

ประเภทของการทำกิจการเกษตร และขนาดเนื้อที่ถือครองที่ดิน (ไร่) Type of farm and size of total area of holding (rai)	รวม Total	ยังไม่มีผลผลิต Not having agricultural product	รายได้จากผลผลิตทางการเกษตร (บาท) <sup>1/</sup> Income from agricultural product (Baht) <sup>1/</sup>					100,001 ขึ้นไป and over
			ต่ำกว่า Under 5,001	5,001 - 10,000	10,001 - 20,000	20,001 - 50,000	50,001 - 100,000	
ผู้ถือครองที่เลี้ยงสัตว์และเพาะเลี้ยงสัตว์น้ำในพืชน้ำจืด Holders rearing livestock and culturing in fresh water								
รวม Total	616	17	45	86	125	160	102	82
ต่ำกว่า Under 2	194	9	37	45	44	26	32	-
2 - 5	242	4	8	37	73	74	20	25
6 - 9	57	-	-	-	8	23	15	11
10 - 19	85	3	-	4	-	25	22	30
20 - 39	23	-	-	-	-	8	8	8
40 - 59	17	-	-	-	-	4	5	8
60 - 139	-	-	-	-	-	-	-	-
140 ขึ้นไป and over	-	-	-	-	-	-	-	-
ผู้ถือครองที่ปลูกพืช เลี้ยงสัตว์ และเพาะเลี้ยงสัตว์น้ำในพืชน้ำจืด Holders growing crops, rearing livestock and culturing in fresh water								
รวม Total	8,003	42	107	420	1,316	3,396	1,928	794
ต่ำกว่า Under 2	27	-	8	5	4	5	5	-
2 - 5	762	24	50	137	208	236	73	33
6 - 9	1,036	11	19	96	261	410	182	58
10 - 19	2,654	3	22	134	525	1,291	562	117
20 - 39	2,598	4	7	44	257	1,160	842	284
40 - 59	636	-	-	4	58	225	197	151
60 - 139	255	-	-	-	3	69	66	118
140 ขึ้นไป and over	36	-	-	-	-	-	2	34

<sup>1/</sup> รายได้จากผลผลิตทางการเกษตรทั้งสิ้น

<sup>1/</sup> Value of agricultural product.

ตาราง 18.3 จำนวนผู้ถือครองทำการเกษตร จำแนกตามการมีหนี้สิน วัตถุประสงค์ และขนาดเนื้อที่ถือครองที่ดิน

TABLE 18.3 NUMBER OF HOLDERS BY BEING IN DEBT, PURPOSE AND SIZE OF TOTAL AREA OF HOLDING

ขนาดเนื้อที่ถือครองที่ดิน (ไร่) Size of total area of holding (rai)	รวมทั้งสิ้น Total	ผู้ถือครอง ที่ไม่มีหนี้สิน Holders not being in debt	ผู้ถือครองที่มีหนี้สิน Holders being in debt		
			รวม Sub-total	วัตถุประสงค์ Purpose	
				หนี้สินเพื่อการเกษตร Debt for agriculture	หนี้สินนอกการเกษตร Debt out of agriculture
<b>รวม Total</b>	<b>153,505</b>	<b>62,119</b>	<b>81,533</b>	<b>3,647</b>	<b>6,206</b>
ต่ำกว่า Under 2	8,634	5,870	2,125	446	193
2 - 5	33,253	18,703	12,383	1,098	1,069
6 - 9	27,268	11,887	13,692	705	983
10 - 19	48,855	16,460	29,242	951	2,202
20 - 39	28,777	7,232	19,701	390	1,453
40 - 59	4,868	1,342	3,270	34	223
60 - 139	1,647	554	1,003	17	74
140 ขึ้นไป and over	203	71	117	6	9

ตาราง 18.4 จำนวนผู้ถือครองที่มีหนี้สินเพื่อการเกษตร จำแนกตามประเภทของหนี้สิน และขนาดเนื้อที่ถือครองที่ดิน

TALBE 18.4 NUMBER OF HOLDERS BEING IN DEBT FOR AGRICULTURE BY TYPE OF DEBT AND SIZE OF TOAL AREA OF HOLDING

ขนาดเนื้อที่ถือครองที่ดิน (ไร่) Size of total area of holding (rai)	รวม Total	ประเภทของหนี้สิน Type of debt		
		เงินสด Cash	สิ่งของ Non - cash	เงินสดและสิ่งของ Cash and non - cash
รวม Total	87,739	83,794	1,136	2,809
ต่ำกว่า Under 2	2,318	2,294	-	24
2 - 5	13,452	12,994	215	244
6 - 9	14,676	14,049	203	423
10 - 19	31,444	29,835	423	1,185
20 - 39	21,154	20,094	261	799
40 - 59	3,492	3,367	18	108
60 - 139	1,076	1,038	14	24
140 ขึ้นไป and over	127	124	2	-

ตาราง 18.5 จำนวนผู้ถือครองที่รายงานการมีหนี้สินเพื่อการเกษตรและจำนวนเงินที่เป็นหนี้ จำนวนตามแหล่งเงินกู้และขนาดหนี้ที่ถือครองทั้งสิ้น

TABLE 18.5 NUMBER OF HOLDERS REPORTING DEBT FOR AGRICULTURE AND AMOUNT OF DEBT BY SOURCE OF LOAN

จำนวนเงิน : ล้านบาท

AND SIZE OF TOTAL AREA OF HOLDING

Amount of debt : Million Baht

ขนาดหนี้ที่ถือครองทั้งสิ้น (ไร่) Size of total area of holding (rai)	จำนวนเงิน ที่ป็นหนี้ทั้งสิ้น Total amount of debt	แหล่งเงินกู้ Source of loan							
		ธนาคารเพื่อการเกษตรฯ (ชกส.) Bank for agriculture and agricultural cooperative		ธนาคารอื่น ๆ/สถาบันการเงิน Other banks/Financial institute		สหกรณ์/กลุ่มเกษตรกร Cooperative/Farmer's group		กองทุนหมู่บ้านและชุมชนเมืองแห่งชาติ Village and city fund	
		จำนวนผู้ถือครอง Number of holders	จำนวนเงิน Amount of debt	จำนวนผู้ถือครอง Number of holders	จำนวนเงิน Amount of debt	จำนวนผู้ถือครอง Number of holders	จำนวนเงิน Amount of debt	จำนวนผู้ถือครอง Number of holders	จำนวนเงิน Amount of debt
รวม Total	5,668	50,157	3,614	1,871	509	16,969	46,854	652	
ต่ำกว่า Under 2	112	1,012	61	77	10	422	1,306	18	
2 - 5	655	6,165	349	323	103	2,541	7,084	88	
6 - 9	699	7,513	431	298	38	2,928	7,685	99	
10 - 19	1,742	18,236	1,150	598	69	6,497	16,410	221	
20 - 39	1,637	14,013	1,119	415	93	3,943	11,567	177	
40 - 59	373	2,429	261	98	35	445	2,025	33	
60 - 139	222	696	170	48	19	183	690	14	
140 ขึ้นไป and over	228	93	74	14	142	10	87	2	

ตาราง 18.5 จำนวนผู้ถือครองที่ดินเพื่อการเกษตรและจำนวนเงินที่ป็นหนี้ จำนวนตามแหล่งเงินกู้และขนาดเนื้อที่ถือครองที่ดิน (ต่อ)

TABLE 18.5 NUMBER OF HOLDERS REPORTING DEBT FOR AGRICULTURE AND AMOUNT OF DEBT BY SOURCE OF LOAN

จำนวนเงิน : ล้านบาท

AND SIZE OF TOTAL AREA OF HOLDING (Contd.)

Amount of debt : Million Baht

ขนาดเนื้อที่ถือครองที่ดิน (ไร่) Size of total area of holding (rai)	แหล่งเงินกู้ Source of loan									
	หน่วยงานราชการอื่น ๆ Other government agencies		พ่อค้าคนกลาง Middleman		นายทุนเงินกู้ Money lender		ญาติ/เพื่อนบ้าน/บุคคลอื่น Relative/Neighbour/Others			
	จำนวนผู้ถือครอง Number of holders	จำนวนเงิน Amount of debt	จำนวนผู้ถือครอง Number of holders	จำนวนเงิน Amount of debt	จำนวนผู้ถือครอง Number of holders	จำนวนเงิน Amount of debt	จำนวนผู้ถือครอง Number of holders	จำนวนเงิน Amount of debt	จำนวนผู้ถือครอง Number of holders	จำนวนเงิน Amount of debt
รวม Total	4,403	64	815	10	1,635	47	4,033	77		
ต่ำกว่า Under 2	108	2	21	-	38	1	86	1		
2 - 5	695	14	130	1	273	5	644	7		
6 - 9	762	12	130	1	312	9	677	9		
10 - 19	1,613	15	324	3	531	18	1,385	23		
20 - 39	1,000	12	185	3	366	6	1,001	26		
40 - 59	185	5	15	-	89	5	170	5		
60 - 139	34	-	8	3	22	2	55	3		
140 ขึ้นไป and over	6	4	2	-	4	-	15	2		

หมายเหตุ : ผู้ถือครอง 1 รายอาจรายงานการกู้เงินจากแหล่งเงินกู้มากกว่า 1 แหล่ง

Note : One holder may report more than one source of loan



ตาราง 18.6 จำนวนผู้ถือครองที่รายงานการมีหนี้สินเพื่อการเกษตร จำแนกตามจำนวนเงินที่เป็นหนี้และแหล่งเงินกู้

TABLE 18.6 NUMBER OF HOLDERS REPORTING DEBT FOR AGRICULTURE BY AMOUNT OF DEBT AND SOURCE OF LOAN

แหล่งเงินกู้ Source of loan	รวม Total	จำนวนเงินที่เป็นหนี้ (บาท) Amount of debt (baht)								
		ต่ำกว่า Under 2,001	2,001 - 5,000	5,001 - 10,000	10,001 - 20,000	20,001 - 50,000	50,001 - 100,000	100,001 - 500,000	500,001 - 1,000,000	1,000,001 ขึ้นไป and over
ธนาคารเพื่อการเกษตรและสหกรณ์การเกษตร (ธกศ.) Bank for agriculture and agricultural cooperative	50,051	346	966	2,952	6,196	19,650	13,854	6,011	234	65
ธนาคารอื่น ๆ /สถาบันการเงิน Other banks/Financial institute	1,858	284	104	137	220	352	191	436	88	64
สหกรณ์/กลุ่มเกษตรกร Cooperative/Farmer's group	16,876	908	1,476	2,001	3,004	6,322	2,320	979	20	-
กองทุนหมู่บ้านและชุมชนเมืองแห่งชาติ Village and city fund	46,736	1,490	5,879	16,189	19,583	3,405	282	45	-	-
หน่วยงานราชการอื่น ๆ Other government agencies	4,396	834	1,837	1,130	299	148	63	92	8	-
พ่อค้าคนกลาง Middleman	811	243	262	160	82	49	12	3	4	-
นายทุนเงินกู้ Money lender	1,628	491	266	228	235	258	94	54	4	4
ญาติ/เพื่อนบ้าน/บุคคลอื่น Relative/Neighbour/Others	4,018	658	1,136	766	656	602	162	74	4	-

หมายเหตุ : ผู้ถือครอง 1 รายอาจรายงานการกู้เงินจากแหล่งเงินกู้มากกว่า 1 แหล่ง

Note : One holder may report more than one source of loan

ตาราง 18.7 จำนวนผู้ถือครองที่รายงานการมีสินทรัพย์เพื่อการเกษตรจากแหล่งเงินทุนภายนอก จำแนกตามจำนวนเงินที่รับหนี้ แหล่งเงินทุน และอัตราดอกเบี้ยต่อเดือน

TABLE 18.7 NUMBER OF HOLDERS REPORTING DEBT FOR AGRICULTURE FROM UNORGANIZED MARKET BY AMOUNT OF DEBT, SOURCE OF LOAN AND

INTEREST RATE PER MONTH

แหล่งเงินทุนและ อัตราดอกเบี้ยต่อเดือน (ร้อยละ) Source of loan and interest rate per month (percent)	รวม Total	จำนวนเงินที่รับหนี้ (บาท) Amount of debt (baht)									
		ต่ำกว่า Under 2,001	2,001 - 5,000	5,001 - 10,000	10,001 - 20,000	20,001 - 50,000	50,001 - 100,000	100,001 - 500,000	500,001 - 1,000,000	1,000,001 ขึ้นไป and over	
<b>รวม Total</b>	4,780	1,038	1,073	884	733	700	233	103	12	4	
ต่ำกว่า Under 2	4,020	545	1,028	809	690	648	211	81	4	4	
2 - 4.99	601	414	32	44	27	36	22	22	4	-	
5 - 9.99	140	68	13	27	16	16	-	-	-	-	
10 - 14.99	15	11	-	4	-	-	-	-	-	-	
15 - 19.99	4	-	-	-	-	-	-	-	4	-	
20 ขึ้นไป and over	-	-	-	-	-	-	-	-	-	-	
<b>พ่อค้าคนกลาง Middleman</b>	816	243	262	160	83	49	12	3	4	-	
ต่ำกว่า Under 2	67	24	31	-	8	4	-	-	-	-	
2 - 4.99	433	160	91	75	59	33	12	3	-	-	
5 - 9.99	280	55	124	73	16	12	-	-	-	-	
10 - 14.99	28	4	16	8	-	-	-	-	-	-	
15 - 19.99	4	-	-	-	-	-	-	-	4	-	
20 ขึ้นไป and over	4	-	-	4	-	-	-	-	-	-	

ตาราง 18.7 จำนวนผู้ถือครองที่รายงานการมีหนี้สินเพื่อการเกษตรจากแหล่งเงินกู้ยืมในระบบ จำแนกตามจำนวนเงินที่เป็นหนี้ แหล่งเงินกู้ และอัตราดอกเบี้ยต่อเดือน (ต่อ)

TABLE 18.7 NUMBER OF HOLDERS REPORTING DEBT FOR AGRICULTURE FROM UNORGANIZED MARKET BY AMOUNT OF DEBT, SOURCE OF LOAN AND

INTEREST RATE PER MONTH (Contd.)

แหล่งเงินกู้และ อัตราดอกเบี้ยต่อเดือน (ร้อยละ) Source of loan and interest rate per month (percent)	รวม Total	จำนวนเงินที่เป็นหนี้ (บาท) Amount of debt (baht)									
		ต่ำกว่า Under	2,001 - 5,000	5,001 - 10,000	10,001 - 20,000	20,001 - 50,000	50,001 - 100,000	100,001 - 500,000	500,001 - 1,000,000	1,000,001 ขึ้นไป	and over
<b>นายทุนเงินกู้ Money lender</b>	1,635	491	267	227	236	258	94	54	4	4	
ต่ำกว่า Under 2	89	24	11	14	24	9	3	-	4	4	
2 - 4.99	761	319	110	76	74	87	67	24	4	-	
5 - 9.99	701	137	116	113	131	150	24	30	-	-	
10 - 14.99	72	11	22	24	7	8	-	-	-	-	
15 - 19.99	4	-	4	-	-	-	-	-	-	-	
20 ขึ้นไป and over	8	-	4	-	-	4	-	-	-	-	
<b>ญาติ/เพื่อนบ้าน/บุคคลอื่น Relative/Neighbour/Others</b>	4,071	660	1,141	769	659	602	162	74	4	-	
ต่ำกว่า Under 2	1,921	314	551	306	311	309	78	48	4	-	
2 - 4.99	1,424	265	364	315	204	197	57	22	-	-	
5 - 9.99	610	65	182	127	128	77	27	4	-	-	
10 - 14.99	105	12	44	18	12	19	-	-	-	-	
15 - 19.99	4	-	-	-	4	-	-	-	-	-	
20 ขึ้นไป and over	7	4	-	3	-	-	-	-	-	-	

หมายเหตุ : ผู้ถือครอง 1 รายอาจรายงานการกู้เงินจากแหล่งเงินกู้มากกว่า 1 แหล่ง

Note : One holder may report more than one source of loan

ตาราง 18.8 จำนวนผู้ถือครองที่มิใช่หุ้นสามัญ จำนวนตามการมีข้อตกลงล่วงหน้ากับเจ้าหนี้และขนาดเนื้อที่ถือครองที่ดิน

TABLE 18.8 NUMBER OF HOLDERS BEING IN DEBT BY AGREEMENT WITH LOANER AND SIZE OF TOTAL AREA OF HOLDING

ขนาดเนื้อที่ถือครองที่ดิน (ไร่) Size of total area of holding (rai)	รวมทั้งสิ้น Total	ไม่มีข้อตกลงล่วงหน้ากับเจ้าหนี้ Holders do not have agreement with loaner	มีข้อตกลงล่วงหน้ากับเจ้าหนี้ Holders have agreement with loaner	ข้อตกลงล่วงหน้ากับเจ้าหนี้ <sup>1/</sup> Agreement with loaner		
				ซื้อวัตถุดิบเพื่อการผลิต Buy raw materials	ต้องขายผลผลิตให้ Sell product	อื่น ๆ Others
รวม Total	87,739	57,265	30,474	17,262	13,036	3,383
ต่ำกว่า Under 2	2,318	1,679	639	330	274	94
2 - 5	13,452	9,325	4,128	2,233	1,637	579
6 - 9	14,676	9,662	5,013	2,718	2,162	605
10 - 19	31,444	20,240	11,204	6,524	4,820	1,151
20 - 39	21,154	13,219	7,935	4,568	3,489	804
40 - 59	3,492	2,303	1,189	674	513	119
60 - 139	1,067	749	327	194	127	22
140 ขึ้นไป and over	127	87	40	21	15	9

<sup>1/</sup> ผู้ถือครอง 1 รายอาจรายงานประเภทของข้อตกลงมากกว่า 1 ประเภท

<sup>1/</sup> One holding may report more than one agreement

คณะผู้จัดทำ  
รายงานผลฉบับสมบูรณ์สำมะโนการเกษตร พ.ศ. 2546

Working Staff on  
Final Report 2003 Agricultural Census

นายสุขุม	รัตนจินดา	สถิติจังหวัดเชียงราย
Mr.Sukhum	Rattanjinda	Head,Chiang Rai Provincial Statistical Office
นายเทพฤทธิ์	สุวรรณกุล	นักสถิติเศรษฐกิจสังคม 6
Mr.Tepparith	Suwannakul	Socio – Economic Statistician 6
นายศิลป์	เชียววิชา	เจ้าหน้าที่บริหารงานสถิติ 6
Mr.Silapin	Chevichar	Statistical Administrative Officer 6
นายสุภชัย	พงศดีเลิศ	นักสถิติเศรษฐกิจสังคม 6
Mr.Supachai	Pongsadeelert	Socio - Economic Statistician 6
นายภาคิน	วานิชดี	เจ้าหน้าที่สถิติ 5
Mr.Parkin	Vanichdee	Assistant Statistical Officer 5

# คณะผู้จัดทำ CD - ROM

หน่วยงานเจ้าของเรื่อง

สำนักงานสถิติจังหวัดเชียงราย  
โทร. 0 5375 8540

หน่วยงานผลิตและออกแบบ

กลุ่มบูรณาการข้อมูลสถิติ  
สำนักสถิติพยากรณ์  
โทร. 0 2281 0333 ต่อ 1415 - 1418



ตารางสถิติในรูป  
*Format Excel*

## ตารางสถิติในรูปแบบ Format Excel

1. ลักษณะการดำเนินงานของผู้ถือครอง
2. สถานภาพของผู้ถือครอง
3. ผืนที่ดิน
4. ลักษณะการถือครองที่ดิน
5. การใช้ประโยชน์ในที่ดิน
6. ข้าว
7. ยางพารา
8. พืชไร่
9. พืชผัก สมุนไพร และไม้ดอกไม้ประดับ
10. พืชยืนต้น ไม้ผล และสวนป่า
11. ปศุสัตว์
12. การเพาะเลี้ยงสัตว์น้ำในพื้นที่น้ำจืด
13. การใช้ปุ๋ยและการป้องกัน/กำจัดศัตรูพืช
14. การใช้เครื่องจักร เครื่องมือ แรงงานสัตว์ และอุปกรณ์การขนส่งเพื่อการเกษตร
15. การจ้างลูกจ้างทำงานเกษตรและลักษณะการทำงาน
16. ลักษณะทางด้านประชากรของผู้ถือครองทำการเกษตร และสมาชิกในครัวเรือน  
(ไม่รวมบริษัทและห้างหุ้นส่วนนิติบุคคล)
17. การศึกษาและการเป็นสมาชิกองค์กรด้านการเกษตร
18. รายได้และหนี้สินของครัวเรือนผู้ถือครองทำการเกษตร  
(ไม่รวมบริษัทและห้างหุ้นส่วนนิติบุคคล)



## ตารางสถิติในรูปแบบ Format Excel

### 1. ลักษณะการดำเนินงานของผู้ถือครอง

- ตาราง 1.1 จำนวนผู้ถือครองและเนื้อที่ถือครองทำการเกษตร  
การดำเนินงาน และขนาดเนื้อที่ถือครองทั้งสิ้น จำแนกตามลักษณะ
- ตาราง 1.1(\*) จำนวนผู้ถือครองและเนื้อที่ถือครองทำการเกษตร  
การดำเนินงาน รายอำเภอ จำแนกตามลักษณะ

### 2. สถานภาพของผู้ถือครอง

- ตาราง 2.1 จำนวนผู้ถือครองและเนื้อที่ถือครองทำการเกษตร  
ของผู้ถือครอง และขนาดเนื้อที่ถือครองทั้งสิ้น จำแนกตามสถานภาพ
- ตาราง 2.2 จำนวนผู้ถือครองและเนื้อที่ถือครองทำการเกษตร  
ล่วงหน้ากับบริษัท/พ่อค้าคนกลาง และขนาดเนื้อที่ถือครองทั้งสิ้น จำแนกตามข้อตกลง

## ตารางสถิติในรูปแบบ Format Excel (ต่อ)

### 3. ผืนที่ดิน

ตาราง 3.1 จำนวนผู้ถือครองและเนื้อที่ถือครองทำการเกษตร จำแนกตามจำนวนผืนที่ดิน และขนาดเนื้อที่ถือครองทั้งสิ้น

### 4. ลักษณะการถือครองที่ดิน

ตาราง 4.1 จำนวนผู้ถือครองทำการเกษตร จำแนกตามลักษณะการถือครองที่ดิน และขนาดเนื้อที่ถือครองทั้งสิ้น

ตาราง 4.2 เนื้อที่ถือครองทำการเกษตร จำแนกตามลักษณะการถือครองที่ดิน และขนาดเนื้อที่ถือครองทั้งสิ้น

ตาราง 4.3 จำนวนผู้ถือครองที่รายงานการมีเนื้อที่ของตนเองและเนื้อที่ถือครอง จำแนกตามเอกสารสิทธิ์ และขนาดเนื้อที่ถือครองทั้งสิ้น

ตาราง 4.1(\*) จำนวนผู้ถือครองทำการเกษตร จำแนกตามลักษณะการถือครองที่ดิน รายอำเภอ

ตาราง 4.3(\*) จำนวนผู้ถือครองที่รายงานการมีเนื้อที่ของตนเองและเนื้อที่ถือครอง จำแนกตามเอกสารสิทธิ์ รายอำเภอ

## ตารางสถิติในรูปแบบ Format Excel (ต่อ)

### 5. การใช้ประโยชน์ในที่ดิน

- ตาราง 5.1 จำนวนผู้ถือครองที่รายงานการใช้ประโยชน์ในที่ดินและเนื้อที่ถือครอง  
ทำการเกษตร จำแนกตามขนาดเนื้อที่ถือครองทั้งสิ้น
- ตาราง 5.1(\*) จำนวนผู้ถือครองที่รายงานการใช้ประโยชน์ในที่ดินและเนื้อที่ถือครอง  
ทำการเกษตร รายอำเภอ

### 6. ข้าว

- ตาราง 6.1 ข้าว : จำนวนผู้ถือครองที่ปลูกข้าว เนื้อที่เพาะปลูก เนื้อที่เก็บเกี่ยว และผลผลิต  
จำแนกตามวัตถุประสงค์ของการปลูก และขนาดเนื้อที่ถือครองทั้งสิ้น
- ตาราง 6.2 ข้าว : จำนวนผู้ถือครองที่ปลูกข้าว จำแนกตามชนิดข้าวที่ปลูก และ  
ขนาดเนื้อที่ถือครองทั้งสิ้น
- ตาราง 6.3 ข้าว : เนื้อที่เพาะปลูกข้าว จำแนกตามชนิดข้าวที่ปลูก และขนาดเนื้อที่  
ถือครองทั้งสิ้น
- ตาราง 6.4 ข้าว : เนื้อที่เก็บเกี่ยวข้าว จำแนกตามชนิดข้าวที่ปลูก และขนาดเนื้อที่  
ถือครองทั้งสิ้น
- ตาราง 6.5 ข้าว : ผลผลิตข้าว จำแนกตามชนิดข้าวที่ปลูก และขนาดเนื้อที่ถือครอง  
ทั้งสิ้น

## ตารางสถิติในรูปแบบ Format Excel (ต่อ)

### 7. ยางพารา

- ตาราง 7.1 ยางพารา : จำนวนผู้ถือครองที่ปลูกยางพาราและเนื้อที่เพาะปลูก จำแนกตามชนิดของสวนยาง และขนาดเนื้อที่ถือครองทั้งสิ้น
- ตาราง 7.2 ยางพารา : เนื้อที่เพาะปลูกยางพารา จำแนกตามการให้ผลผลิต และชนิดของสวนยาง

### 8. พืชไร่

- ตาราง 8.1 พืชไร่ : จำนวนผู้ถือครองที่ปลูก เนื้อที่เพาะปลูกและเก็บเกี่ยว จำแนกตามพืชที่ปลูก

## ตารางสถิติในรูปแบบ Format Excel (ต่อ)

### 9. พืชผัก สมุนไพร และไม้ดอกไม้ประดับ

ตาราง 9.1 พืชผักและสมุนไพร : จำนวนผู้ถือครองที่ปลูก เนื้อที่เพาะปลูกและเก็บเกี่ยว  
จำแนกตามพืชที่ปลูก

ตาราง 9.2 ไม้ดอกไม้ประดับ : จำนวนผู้ถือครองที่ปลูก เนื้อที่เพาะปลูกและเก็บเกี่ยว  
จำแนกตามพืชที่ปลูก

### 10. พืชยืนต้น ไม้ผล และสวนป่า

ตาราง 10.1 พืชยืนต้นและไม้ผล : จำนวนผู้ถือครองที่ปลูก เนื้อที่เพาะปลูก และ  
จำนวนต้น จำแนกตามลักษณะการปลูก และพืชที่ปลูก

ตาราง 10.2 สวนป่า (ปลูก) : จำนวนผู้ถือครองที่ปลูก เนื้อที่เพาะปลูก และจำนวนต้น  
จำแนกตามลักษณะการปลูก และพืชที่ปลูก

## ตารางสถิติในรูปแบบ Format Excel (ต่อ)

### 11. ปศุสัตว์

ตาราง 11.1	จำนวนผู้ถือครองที่เลี้ยงโคและจำนวนโค	จำแนกตามชนิดพันธุ์ และขนาดเนื้อที่ถือครองทั้งสิ้น
ตาราง 11.2	จำนวนผู้ถือครองที่เลี้ยงโคและจำนวนโค	จำแนกตามชนิดพันธุ์ และจำนวนโคที่เลี้ยง
ตาราง 11.3	จำนวนผู้ถือครองที่เลี้ยงและจำนวนโค	กระบือ จำแนกตามชนิดพันธุ์ และจำนวนปศุสัตว์ที่เลี้ยง
ตาราง 11.4	จำนวนผู้ถือครองที่เลี้ยงสุกรและจำนวนสุกร	จำแนกตามชนิดพันธุ์ และจำนวนสุกรที่เลี้ยง
ตาราง 11.5	จำนวนผู้ถือครองที่เลี้ยงและจำนวนแพะ	แกะ กวาง จำแนกตามจำนวนปศุสัตว์ที่เลี้ยง
ตาราง 11.6	จำนวนผู้ถือครองที่เลี้ยงและจำนวนไก่	จำแนกตามชนิดพันธุ์ และจำนวนไก่ที่เลี้ยง
ตาราง 11.7	จำนวนผู้ถือครองที่เลี้ยงและจำนวนเป็ด	จำแนกตามชนิดพันธุ์ และจำนวนเป็ดที่เลี้ยง
ตาราง 11.8	จำนวนผู้ถือครองที่เลี้ยงและจำนวนนกกระทา	จำแนกตามชนิดพันธุ์ และจำนวนนกกระทาที่เลี้ยง
ตาราง 11.9	จำนวนผู้ถือครองที่เลี้ยงและจำนวนจิ้งหรีด	จำแนกตามจำนวนจิ้งหรีดที่เลี้ยง
ตาราง 11.10	จำนวนผู้ถือครองที่เลี้ยงผึ้งและจำนวนรังผึ้ง	จำแนกตามจำนวนผึ้งที่เลี้ยง
ตาราง 11.11	จำนวนผู้ถือครองที่เลี้ยงและปริมาณเส้นไหม/รังไหม/ครั้ง	จำแนกตามชนิดพันธุ์ และปริมาณผลผลิตที่ผลิตได้
ตาราง 11.12	จำนวนผู้ถือครองที่เลี้ยงครั่งและปริมาณครั่ง	จำแนกตามปริมาณครั่งที่ผลิตได้

## ตารางสถิติในรูปแบบ Format Excel (ต่อ)

### 12. การเพาะเลี้ยงสัตว์น้ำในพื้นที่น้ำจืด

- ตาราง 12.1 การเพาะเลี้ยงสัตว์น้ำในพื้นที่น้ำจืด : จำนวนผู้ถือครอง จำแนกตามลักษณะการดำเนินงาน วัตถุประสงค์หลัก และขนาดเนื้อที่ผิวน้ำที่ใช้เพาะเลี้ยง
- ตาราง 12.2 การเพาะเลี้ยงสัตว์น้ำในพื้นที่น้ำจืด : จำนวนผู้ถือครองและเนื้อที่ผิวน้ำที่ใช้เพาะเลี้ยง จำแนกตามวัตถุประสงค์หลัก และขนาดเนื้อที่ผิวน้ำที่ใช้เพาะเลี้ยง
- ตาราง 12.3 การเพาะเลี้ยงสัตว์น้ำในพื้นที่น้ำจืด : จำนวนผู้ถือครองและเนื้อที่ผิวน้ำที่ใช้เพาะเลี้ยง จำแนกตามชนิดสัตว์น้ำหลัก และประเภทการเลี้ยง
- ตาราง 12.4 การเพาะเลี้ยงสัตว์น้ำในพื้นที่น้ำจืด : จำนวนผู้ถือครองและจำนวนหน่วยที่เลี้ยง จำแนกตามลักษณะของหน่วยเลี้ยง และขนาดเนื้อที่ผิวน้ำที่ใช้เพาะเลี้ยง
- ตาราง 12.5 การเพาะเลี้ยงสัตว์น้ำในพื้นที่น้ำจืด : จำนวนผู้ถือครองที่รายงานการให้ผลผลิตและเนื้อที่ผิวน้ำที่ใช้เพาะเลี้ยง จำแนกตามลักษณะของหน่วยเลี้ยง และชนิดสัตว์น้ำหลัก

## ตารางสถิติในรูปแบบ Format Excel (ต่อ)

### 13. การใช้ปุ๋ยและการป้องกัน/กำจัดศัตรูพืช

- ตาราง 13.1 จำนวนผู้ถือครองที่ปลูกพืช จำแนกตามการใช้ปุ๋ย ชนิดของปุ๋ย และขนาดเนื้อที่ถือครองทั้งสิ้น
- ตาราง 13.2 เนื้อที่ใส่ปุ๋ยเคมีและปริมาณปุ๋ยที่ใช้ จำแนกตามประเภทของพืชที่ปลูก และขนาดเนื้อที่ถือครองทั้งสิ้น
- ตาราง 13.3 จำนวนผู้ถือครองที่ปลูกพืช จำแนกตามการป้องกัน/กำจัดศัตรูพืช วิธีการป้องกันฯ และขนาดเนื้อที่ถือครองทั้งสิ้น

### 14. การใช้เครื่องจักร เครื่องมือ แรงงานสัตว์ และอุปกรณ์การขนส่งเพื่อการเกษตร

- ตาราง 14.1 จำนวนผู้ถือครองที่รายงานการใช้เครื่องจักร เครื่องมือ แรงงานสัตว์ และอุปกรณ์การขนส่งเพื่อการเกษตร จำแนกตามขนาดเนื้อที่ถือครองทั้งสิ้น และชนิดของเครื่องจักรฯ
- ตาราง 14.2 จำนวนผู้ถือครองที่รายงานการใช้เครื่องจักร เครื่องมือ แรงงานสัตว์ และอุปกรณ์การขนส่งเพื่อการเกษตร จำแนกตามแหล่งที่มา และชนิดของเครื่องจักรฯ
- ตาราง 14.3 จำนวนเครื่องจักร เครื่องมือ แรงงานสัตว์ และอุปกรณ์การขนส่งเพื่อการเกษตรที่ผู้ถือครองเป็นเจ้าของ จำแนกตามขนาดเนื้อที่ถือครองทั้งสิ้น และชนิดของเครื่องจักรฯ



## ตารางสถิติในรูปแบบ Format Excel (ต่อ)

### 15. การจ้างลูกจ้างทำงานเกษตรและลักษณะการทำงาน

- ตาราง 15.1 จำนวนผู้ถือครองและเนื้อที่ถือครองทำการเกษตร จำแนกตามการจ้างลูกจ้างทำงานเกษตร และขนาดเนื้อที่ถือครองทั้งสิ้น
- ตาราง 15.2 จำนวนผู้ถือครองทำการเกษตร จำแนกตามการจ้างลูกจ้างประจำทำงานเกษตร แหล่งที่มาของลูกจ้างประจำ จำนวนลูกจ้างประจำ และขนาดเนื้อที่ถือครองทั้งสิ้น
- ตาราง 15.3 จำนวนลูกจ้างประจำทำงานเกษตร จำแนกตามเพศ แหล่งที่มาของลูกจ้างประจำ และขนาดเนื้อที่ถือครองทั้งสิ้น
- ตาราง 15.4 จำนวนผู้ถือครองและเนื้อที่ถือครองทำการเกษตร จำแนกตามลักษณะการทำงานของผู้ถือครอง และขนาดเนื้อที่ถือครองทั้งสิ้น (ไม่รวมบริษัทและห้างหุ้นส่วนนิติบุคคล)
- ตาราง 15.5 จำนวนผู้ถือครองและเนื้อที่ถือครองทำการเกษตร จำแนกตามลักษณะการทำงาน เพศ และหมวดอายุของผู้ถือครอง (ไม่รวมบริษัทและห้างหุ้นส่วนนิติบุคคล)
- ตาราง 15.6 จำนวนสมาชิกในครัวเรือนผู้ถือครองทำการเกษตรอายุ 10 ปีขึ้นไป จำแนกตามลักษณะการทำงาน เพศ และหมวดอายุ (รวมผู้ถือครอง)

## ตารางสถิติในรูป Format Excel (ต่อ)

### 16. ลักษณะทางด้านประชากรของผู้ถือครองทำการเกษตร และสมาชิกในครัวเรือน (ไม่รวมบริษัทและห้างหุ้นส่วนนิติบุคคล)

- ตาราง 16.1 จำนวนผู้ถือครองทำการเกษตร จำแนกตามเพศ หมวดยุ และขนาดเนื้อที่ถือครองทั้งสิ้น
- ตาราง 16.2 จำนวนผู้ถือครองและเนื้อที่ถือครองทำการเกษตร จำแนกตามขนาดครัวเรือนผู้ถือครอง และขนาดเนื้อที่ถือครองทั้งสิ้น
- ตาราง 16.3 จำนวนสมาชิกในครัวเรือนผู้ถือครองทำการเกษตร จำแนกตามเพศ หมวดยุ และขนาดเนื้อที่ถือครองทั้งสิ้น (รวมผู้ถือครอง)

### 17. การศึกษาและการเป็นสมาชิกองค์กรด้านการเกษตร

- ตาราง 17.1 จำนวนผู้ถือครองทำการเกษตร จำแนกตามระดับการศึกษาสูงสุดที่สำเร็จ และขนาดเนื้อที่ถือครองทั้งสิ้น
- ตาราง 17.2 จำนวนผู้ถือครองทำการเกษตร จำแนกตามการเป็นสมาชิกองค์กรด้านการเกษตร และขนาดเนื้อที่ถือครองทั้งสิ้น

## ตารางสถิติในรูปแบบ Format Excel (ต่อ)

### 18. รายได้และหนี้สินของครัวเรือนผู้ถือครองทำการเกษตร (ไม่รวมบริษัทและห้างหุ้นส่วนนิติบุคคล)

- ตาราง 18.1 จำนวนผู้ถือครองทำการเกษตร จำแนกตามแหล่งที่มาของรายได้ของครัวเรือน และขนาดเนื้อที่ถือครองทั้งสิ้น
- ตาราง 18.2 จำนวนผู้ถือครองทำการเกษตร จำแนกตามรายได้จากผลผลิตทางการเกษตร ประเภทของการทำการเกษตร และขนาดเนื้อที่ถือครองทั้งสิ้น
- ตาราง 18.3 จำนวนผู้ถือครองทำการเกษตร จำแนกตามการมีหนี้สิน วัตถุประสงค์ และขนาดเนื้อที่ถือครองทั้งสิ้น
- ตาราง 18.4 จำนวนผู้ถือครองที่มีหนี้สินเพื่อการเกษตร จำแนกตามประเภทของหนี้สิน และขนาดเนื้อที่ถือครองทั้งสิ้น
- ตาราง 18.5 จำนวนผู้ถือครองที่รายงานการมีหนี้สินเพื่อการเกษตรและจำนวนเงินที่เป็นหนี้ จำแนกตามแหล่งเงินกู้ และขนาดเนื้อที่ถือครองทั้งสิ้น
- ตาราง 18.6 จำนวนผู้ถือครองที่รายงานการมีหนี้สินเพื่อการเกษตร จำแนกตามจำนวนเงินที่เป็นหนี้ และแหล่งเงินกู้
- ตาราง 18.7 จำนวนผู้ถือครองที่รายงานการมีหนี้สินเพื่อการเกษตรจากแหล่งเงินกูนอกระบบ จำแนกตามจำนวนเงินที่เป็นหนี้ แหล่งเงินกู้ และอัตราดอกเบี้ยต่อเดือน
- ตาราง 18.8 จำนวนผู้ถือครองทำการเกษตรที่มีหนี้สิน จำแนกตามการมีข้อตกลงล่วงหน้ากับเจ้าหนี้ และขนาดเนื้อที่ถือครองทั้งสิ้น